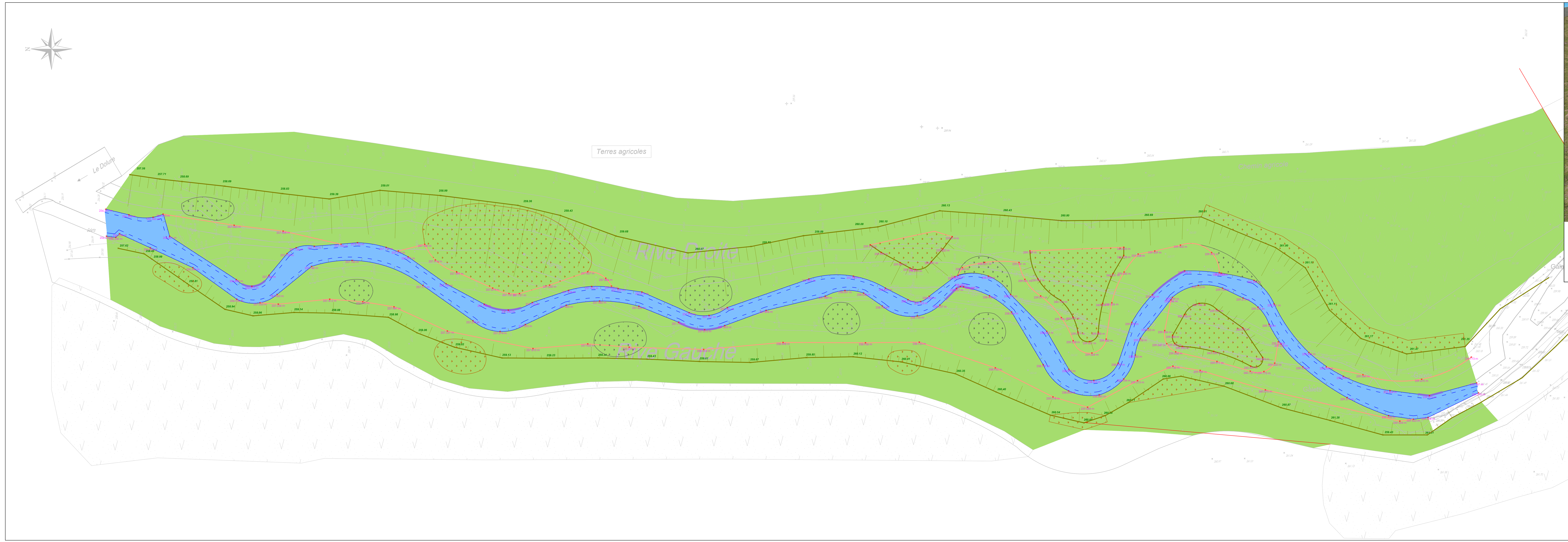



Aperçu 3D

Légende

- Cours d'eau
- Zone herbacée
- Arbuste - Baliveau
- Bouture de Saule
- Hélophyte
- Pied de talus
- Crête de talus
- Points levés

NGE VALENCE / Agence DRÔME - ARDÈCHE
Région SAVOIE - VIVARAIS - VERCORS
66, route de Beauvallon 26000 VALENCE
Tel +33 (0)4 75 41 33 32 / @ valence@nge.fr

Service Topographie
Certifié CCTA - Géoréférencement
Certificat n° : 2017-12-046

PLAN DE RECOLEMENT

N° d'affaire
SVM 457

Commune de Lens-Lestang

Restauration écologique du Regrimay

Maître d'Ouvrage	Maître d'Oeuvre
Fédération de la Drôme pour la Pèche et la Protection du Milieu Aquatique	EGIS Eau 889 rue de la Vieille Poste CS 89017 34000 MONTPELLIER

FÉDÉRATION DÉPARTEMENTALE PÊCHE 26

egis

N° de Plan :	001	Echelle :	1/200	Phase :	RECOLEMENT	Dessin :	M.FROMENTON
Système planimétriques	CC45	Appareil utilisé	GPS Trimble SPS785	Date de contrôle	Janvier 2022	Vérif. :	L.BOURGEON
Système altimétrique	NGF			Classe	1		

Indice :	Date :	Modifications :
A	13-12-2022	1ère diffusion
B	19-01-2023	Ajout génie végétale
C		
D		
E		

Groupe NGE
Parc d'activité de Laurade
CS 60009 - 13156 TARASCON Cedex
Tel : +33 (0)4 90 91 60 00
@ www.nge.fr

S.A.S. CAPITAL 20 000 000 €
RCS TARASCON 447 754 086
CODE APE 4312 B
SIRET 447 754 086 0018
CODE TVA FR62 447 754 086

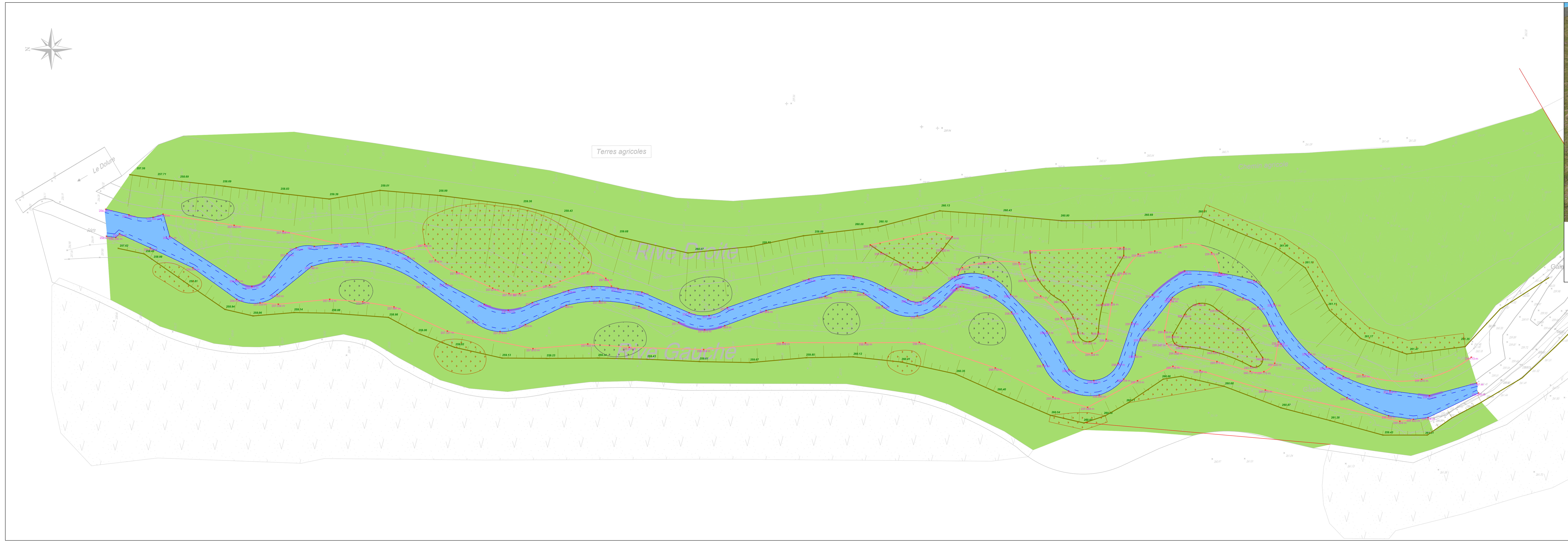



Aperçu 3D

Légende

Cours d'eau
Zone herbacée
Arbuste - Baliveau
Bouture de Saule
Hélophyte
Pied de talus
Crête de talus
Points levés

NGE VALENCE / Agence DRÔME - ARDÈCHE
Région SAVOIE - VIVARAIS - VERCORS
66, route de Beauvallon 26000 VALENCE
Tel +33 (0)4 75 41 33 32 / @ valence@nge.fr

Service Topographie
Certifié CCTA - Géoréférencement
Certificat n° : 2017-12-046

PLAN DE RECOLEMENT

N° d'affaire
SVM 457

Commune de Lens-Lestang

Restauration écologique du Regrimay

Maître d'Ouvrage
Fédération de la Drôme pour la Pèche et la Protection du Milieu Aquatique
Maître d'Oeuvre
EGIS Eau
889 rue de la Vieille Poste
CS 89017
34000 MONTPELLIER

N° de Plan : 001 Echelle : 1/200 Phase : RECOLEMENT Dessin : M.FROMENTON
Vérif. : L.BOURGEON

Indice : Date : Modifications :
A 13-12-2022 1ère diffusion
B 19-01-2023 Ajout génie végétale
C
D
E

Groupe NGE
Parc d'activité de Laurade
CS 60009 - 13156 TARASCON Cedex
Tel : +33 (0)4 90 91 60 00
@ www.nge.fr

S.A.S. CAPITAL 20 000 000 €
RCS TARASCON 447 754 086
CODE APE 4312 B
SIRET 447 754 086 0018
CODE TVA FR62 447 754 086

Profil en Long

01/02/2023

Légende décaissement :

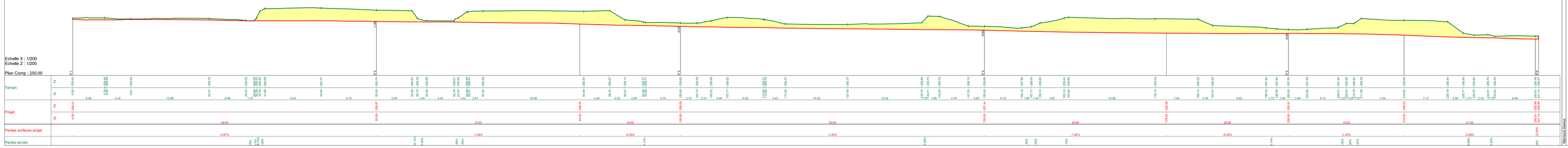

NGE VALENCE / Agence DRÔME - ARDÈCHE
Région : SAVOIE - VIVARAIS - VERCORS
64, route de Beauvallon 26958 VALENCE
Tel: +33 (0)4 75 41 35 00 / E : valence@nge.fr

Service Topographie
Centre CCTV - Cartographie/Lasergrammétrie
Certificat n° : 2017-3-2046

PROFIL EN LONG

N° d'affaire
SVM 457

Commune de Lens-Lestang

Restauration écologique du Regrimay

Maître d'Ouvrage

Fédération de la Drôme pour la Pêche et la Protection du Milieu Aquatique

Maître d'Oeuvre

EGIS Eau
889 rue de la Vieille Poste
CS 89017
34000 MONTPELLIER

N° de Plan :	002	Echelle :	1/200	Phase :	RECOLEMENT	Dessin :	M.FROMENTON
Système altimétrique :	IGN69						
Système cartographique :	RGF93	Approbation :	GPS Temps réel (RTK)	Date de contrôle :	Janvier 2023	Vérif. :	L.BOURGEON
				Heure :			

Indice :	Date :	Modifications :
A	01-02-2023	1ère diffusion
B		
C		
D		
E		

Groupe NGE
Parc d'activités de Lavoisier
CS 60009 – 13116 TARASCON Cedex
Tél : +33 (0)4 90 91 60 00
@ www.nge.fr

S.A.S. CAPITAL : 20 000 000 €
RCS TARASCON 447 754 086
CODE APE 4312 B
SIRET 447 754 086 0018
CODE TVA FR62 447 754 086

Mémoire Définitif

Profil en Long

01/02/2023

Légende décaissement :

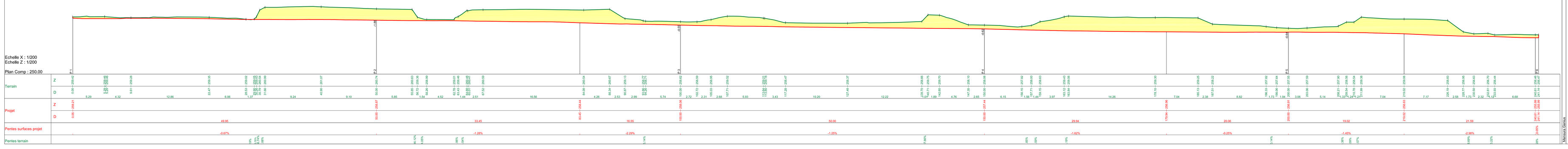

NGE VALENCE / Agence DRÔME - ARDÈCHE
Région : SAVOIE - VIVARAIS - VERCORS
64, route de Beauvallon 26958 VALENCE
Tel: +33 (0)4 75 41 35 00 / E : valence@nge.fr

Service Topographie
Centre CCTV - Cartographie/Lasergrammétrie
Certificat n° : 2017-3-2046

PROFIL EN LONG

N° d'affaire
SVM 457

Commune de Lens-Lestang

Restauration écologique du Regrimay

Maître d'Ouvrage

Fédération de la Drôme pour la Pêche et la Protection du Milieu Aquatique

Maître d'Oeuvre

EGIS Eau
889 rue de la Vieille Poste
CS 89017
34000 MONTPELLIER

N° de Plan :	002	Echelle :	1/200	Phase :	RECOLEMENT	Dessin :	M.FROMENTON
Système altimétrique :	IGN69						
Système cartographique :	RGF93	Approbation :	GPS Temps réel (RTK)	Date de contrôle :	Janvier 2023	Vérif. :	L.BOURGEON
				Heure :			

Indice :	Date :	Modifications :
A	01-02-2023	1ère diffusion
B		
C		
D		
E		

Groupe NGE
Parc d'activités de Lavoisier
CS 60009 – 13116 TARASCON Cedex
Tél : +33 (0)4 90 91 60 00
@ www.nge.fr

S.A.S. CAPITAL : 20 000 000 €
RCS TARASCON 447 754 086
CODE APE 4312 B
SIRET 447 754 086 0018
CODE TVA FR62 447 754 086

Mémoire Définitif