Bâtiment Andromède
108 Avenue du Lac Léman – Savoie Technolac
73290 LA MOTTE SERVOLEX
Tél 04 79 33 64 55
contact@aquabio-conseil.com

ZA du Grand Bois Est
Route de Créon
33750 SAINT-GERMAIN-DU-PUCH
Tél 05 57 24 57 21
Fax 05 57 24 57 20
contact@aquabio-conseil.com

10 rue Hector Guimard
ZAC les Acilloux
63800 COURNON D'AUVERGNE
Tél 04 73 24 77 40
Fax 04 73 25 11 49
centre@aquabio-conseil.com

ZA Beauséjour
Rue de la gare du tram
35520 LA MEZIERE
Tél 02 99 69 73 77
Fax 02 99 69 02 71
ouest@aquabio-conseil.com

11 Rue de la charrette bleue
26110 NYONS
Tél : 04 75 26 03 32
Fax : 04 75 26 32 88
sud-est@aquabio-conseil.com

Ferme du Marot
D14
25870 CHATILLON-LE-DUC
Tél : 03 81 52 97 46
nord-est@aquabio-conseil.com

PLAN DE GESTION DES BOISEMENTS DE BERGE

Tome 5-1 - Atlas cartographique

Plan d'entretien sur le territoire de la CCFU et Grand Annecy

FIER & LAC D'ANNECY

Cette étude fait l'objet d'une compensation Carbone

ATLAS CARTOGRAPHIQUE
DE201-11
VERSION FINALE
01/02/2022

Liste des cartes du plan d'entretien – Grand Annecy et CCFU

Les cartes suivantes présentent le plan d'entretien sur les territoires de Grand Annecy et de la CCFU.

Plan d'entretien des boisements de berge – Grand Annecy et CCFU

- *Vues générales* *p. 1*
- *Légendes et sommaire des vues détaillées* *p. 11*
- *Vues détaillées sur le territoire de la Communauté de Communes Fier et Usses* *p. 15*
- *Vues détaillées sur le territoire de Grand Annecy* *p. 27*

Les cartes sont décrites par thématique selon la numérotation suivante :

	RPISYLVES ET BOISEMENTS DE BERGE	
TITRE PRINCIPAL	**SOUS-TITRE**	**série N°**
Plan d'entretien de la végétation rivulaire	Secteurs d'entretien	F01
	Objectifs techniques des interventions	F02
	Modifier les pratiques agricoles pour limiter les dégradations liées à la divagation du bétail	F02bis
	Modalités et programmation des interventions	F03
	Secteurs d'entretien et objectifs des interventions sur les cours d'eau du diagnostic multicritères (données PROGEO, 2020)	F04

CARTES PLAN D'ENTRETIEN – VUES GENERALES

sur le territoire de la communauté d'agglomération Grand Annecy
et sur le territoire de la communauté de communes Fier et Usses

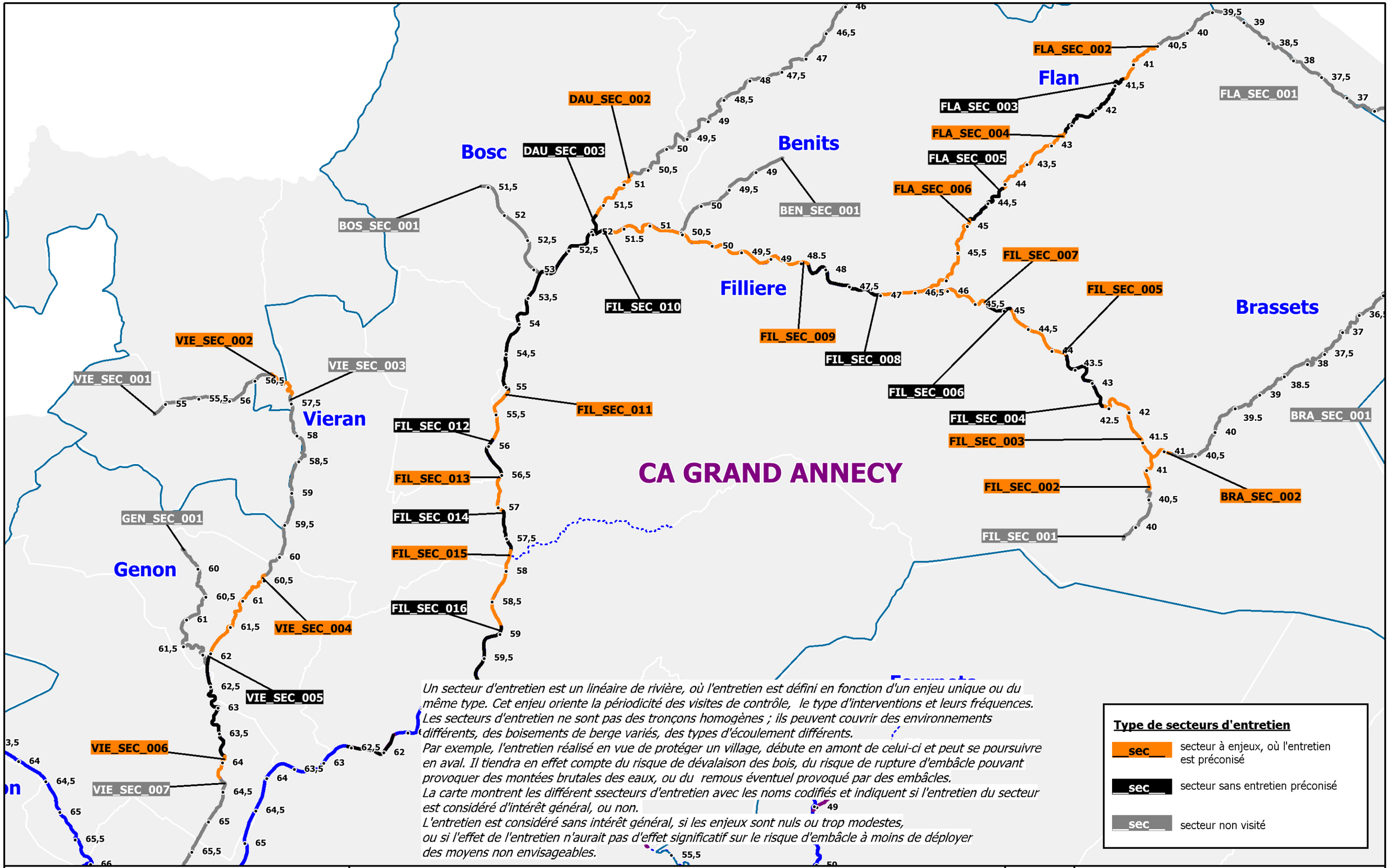

Un secteur d'entretien est un linéaire de rivière, où l'entretien est défini en fonction d'un enjeu unique ou du même type. Cet enjeu oriente la périodicité des visites de contrôle, le type d'interventions et leurs fréquences.
Les secteurs d'entretien ne sont pas des tronçons homogènes ; ils peuvent couvrir des environnements différents, des boisements de berge variés, des types d'écoulement différents.
Par exemple, l'entretien réalisé en vue de protéger un village, débute en amont de celui-ci et peut se poursuivre en aval. Il tiendra en effet compte du risque de dévalaison des bois, du risque de rupture d'embâcle pouvant provoquer des montées brutales des eaux, ou du remous éventuel provoqué par des embâcles.
La carte montrent les différent ssecteurs d'entretien avec les noms codifiés et indiquent si l'entretien du secteur est considéré d'intérêt général, ou non.
L'entretien est considéré sans intérêt général, si les enjeux sont nuls ou trop modestes, ou si l'effet de l'entretien n'aurait pas d'effet significatif sur le risque d'embâcle à moins de déployer des moyens non envisageables.

Type de secteurs d'entretien

- __sec__ : secteur à enjeux, où l'entretien est préconisé
- __sec__ : secteur sans entretien préconisé
- __sec__ : secteur non visité

cceau SCOP Aquabio — SILA l'oxygène à la source

Plan de gestion des boisements de berge sur le territoire du contrat de bassin Fier & lac d'Annecy

Données:
- Aquabio
- Hiv. 20/21

PLAN D'ENTRETIEN DE LA VÉGÉTATION RIVULAIRE

Les secteurs d'entretien

- parcours complet
- parcours difficile
- secteurs couverts ou non accessibles
- secteurs non visités
- 98 repère de pkmétrage
- emprises communales

Carte F01-2

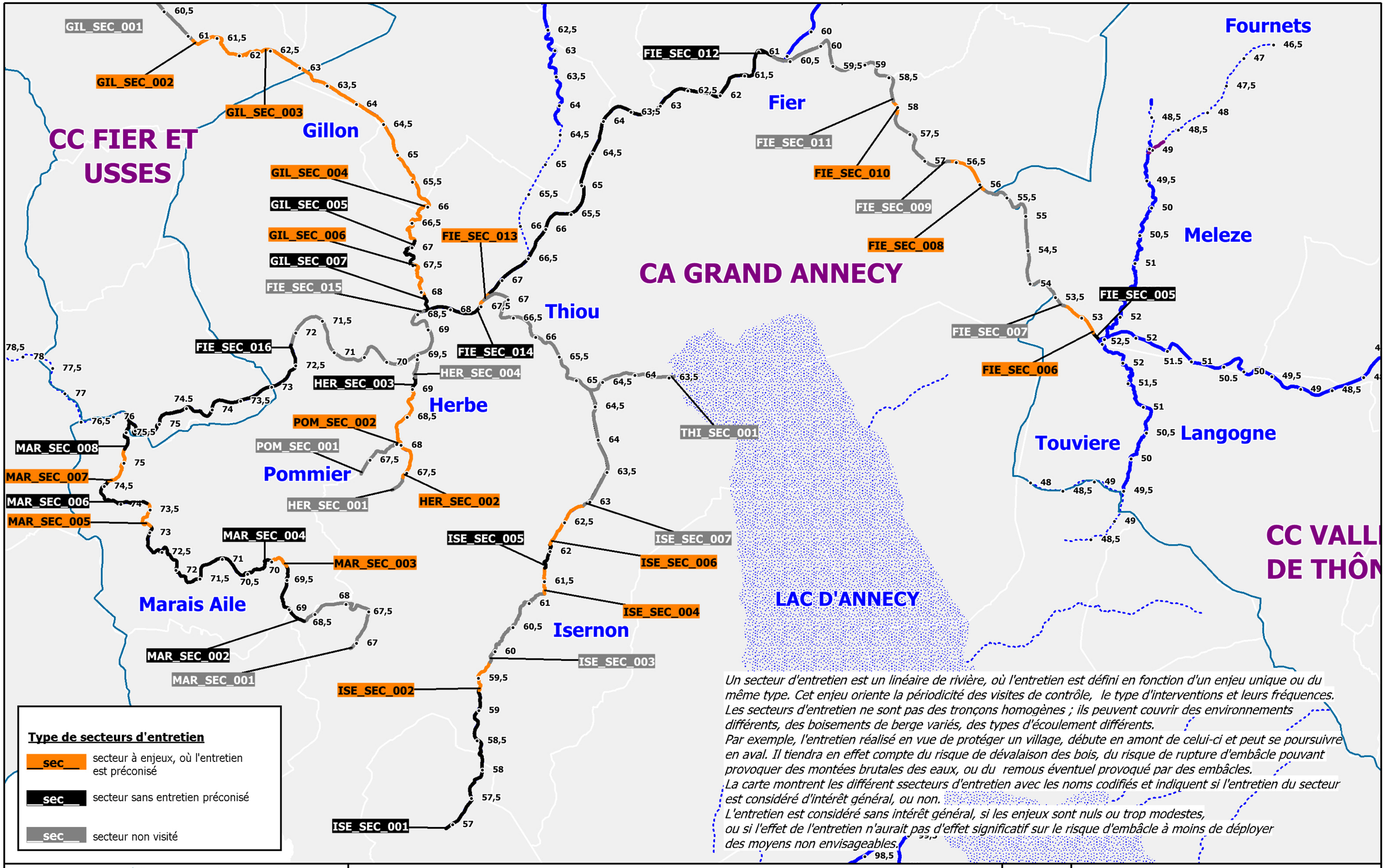

Type de secteurs d'entretien

- __sec__ secteur à enjeux, où l'entretien est préconisé
- __sec__ secteur sans entretien préconisé
- __sec__ secteur non visité

Un secteur d'entretien est un linéaire de rivière, où l'entretien est défini en fonction d'un enjeu unique ou du même type. Cet enjeu oriente la périodicité des visites de contrôle, le type d'interventions et leurs fréquences. Les secteurs d'entretien ne sont pas des tronçons homogènes ; ils peuvent couvrir des environnements différents, des boisements de berge variés, des types d'écoulement différents.
Par exemple, l'entretien réalisé en vue de protéger un village, débute en amont de celui-ci et peut se poursuivre en aval. Il tiendra en effet compte du risque de dévalaison des bois, du risque de rupture d'embâcle pouvant provoquer des montées brutales des eaux, ou du remous éventuel provoqué par des embâcles.
La carte montrent les différent ssecteurs d'entretien avec les noms codifiés et indiquent si l'entretien du secteur est considéré d'intérêt général, ou non.
L'entretien est considéré sans intérêt général, si les enjeux sont nuls ou trop modestes, ou si l'effet de l'entretien n'aurait pas d'effet significatif sur le risque d'embâcle à moins de déployer des moyens non envisageables.

cceau SCOP Aquabio — SILA l'oxygène à la source

Plan de gestion des boisements de berge sur le territoire du contrat de bassin Fier & lac d'Annecy

Données:
- Aquabio
- Hiv. 20/21

PLAN D'ENTRETIEN DE LA VÉGÉTATION RIVULAIRE
Les secteurs d'entretien

- parcours complet
- parcours difficile
- secteurs couverts ou non accessibles
- secteurs non visités

98 • repère de pkmétrage

emprises communales

Carte F01-3

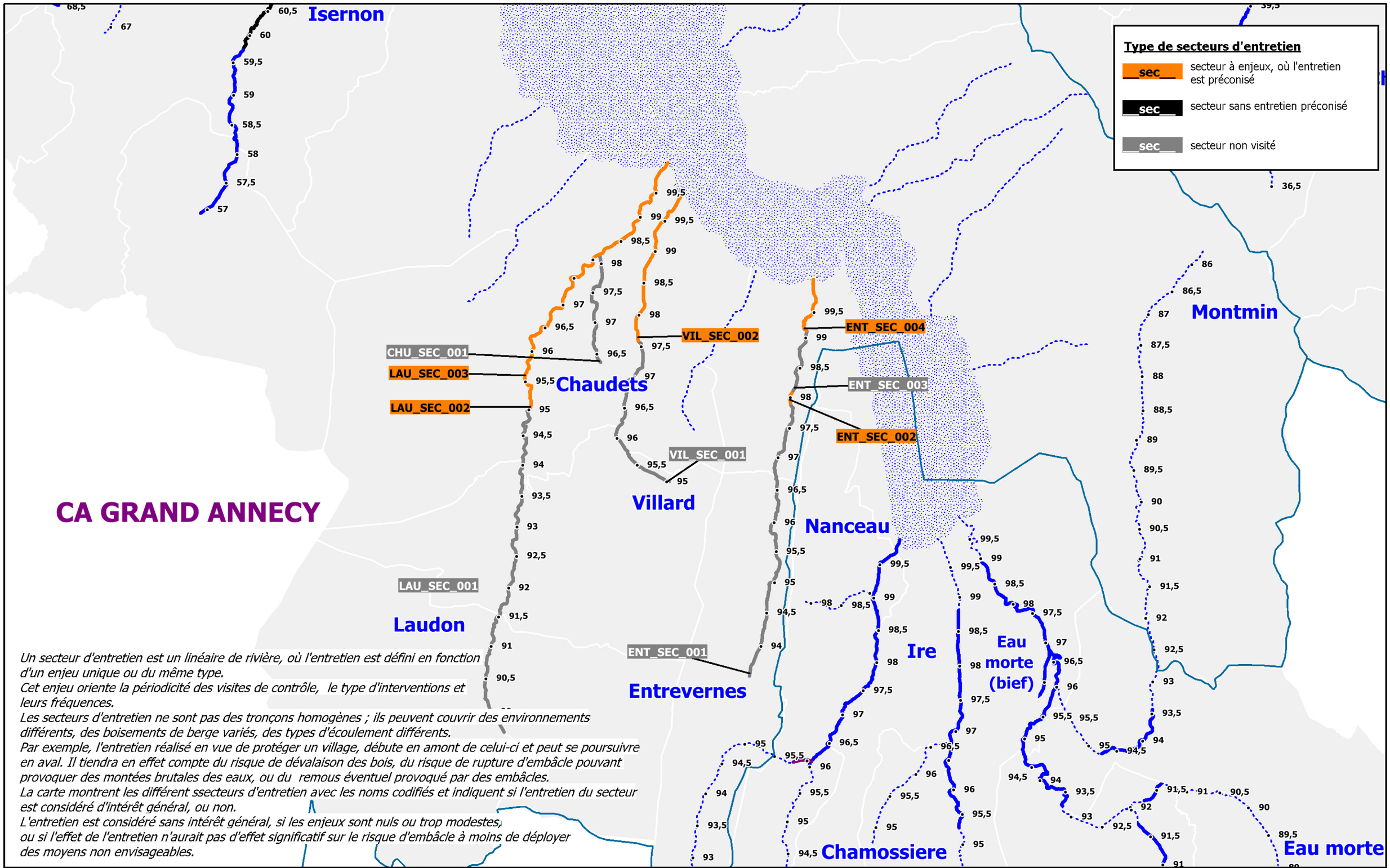

CA GRAND ANNECY

Un secteur d'entretien est un linéaire de rivière, où l'entretien est défini en fonction d'un enjeu unique ou du même type.
Cet enjeu oriente la périodicité des visites de contrôle, le type d'interventions et leurs fréquences.
Les secteurs d'entretien ne sont pas des tronçons homogènes ; ils peuvent couvrir des environnements différents, des boisements de berge variés, des types d'écoulement différents.
Par exemple, l'entretien réalisé en vue de protéger un village, débute en amont de celui-ci et peut se poursuivre en aval. Il tiendra en effet compte du risque de dévalaison des bois, du risque de rupture d'embâcle pouvant provoquer des montées brutales des eaux, ou du remous éventuel provoqué par des embâcles.
La carte montrent les différent ssecteurs d'entretien avec les noms codifiés et indiquent si l'entretien du secteur est considéré d'intérêt général, ou non.
L'entretien est considéré sans intérêt général, si les enjeux sont nuls ou trop modestes, ou si l'effet de l'entretien n'aurait pas d'effet significatif sur le risque d'embâcle à moins de déployer des moyens non envisageables.

cceau SCOP Aquabio — SILA l'oxygène à la source

Plan de gestion des boisements de berge
sur le territoire du contrat de bassin Fier & lac d'Annecy

Données:
- Aquabio
- Hiv. 20/21

PLAN D'ENTRETIEN DE LA VÉGÉTATION RIVULAIRE
Les secteurs d'entretien

98 repère de pkmétrage
emprises communales
parcours complet
parcours difficile
secteurs couverts ou non accessibles
secteurs non visités

Carte F01-5

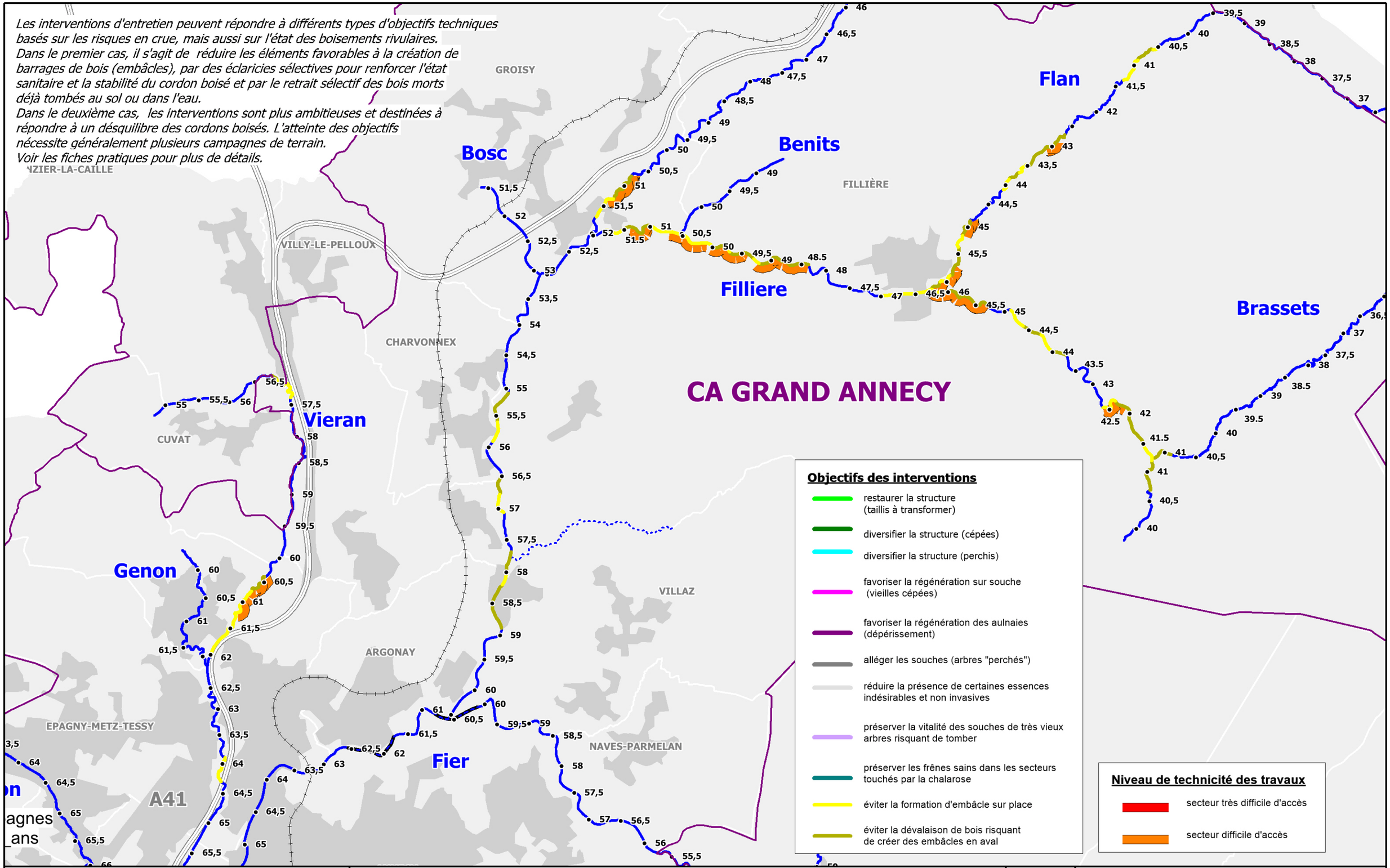

cceau SCOP Aquabio — SILA l'oxygène à la source

Plan de gestion des boisements de berge sur le territoire du contrat de bassin Fier & lac d'Annecy

Données:
- Aquabio.
- Hiv. 20/21

PLAN D'ENTRETIEN DE LA VEGETATION RIVULAIRE

Objectifs techniques des interventions

parcours complet
parcours difficile
secteurs couverts ou non accessibles
secteurs non visités

98 repère de pkmétrage
emprises communales

Carte F02-2

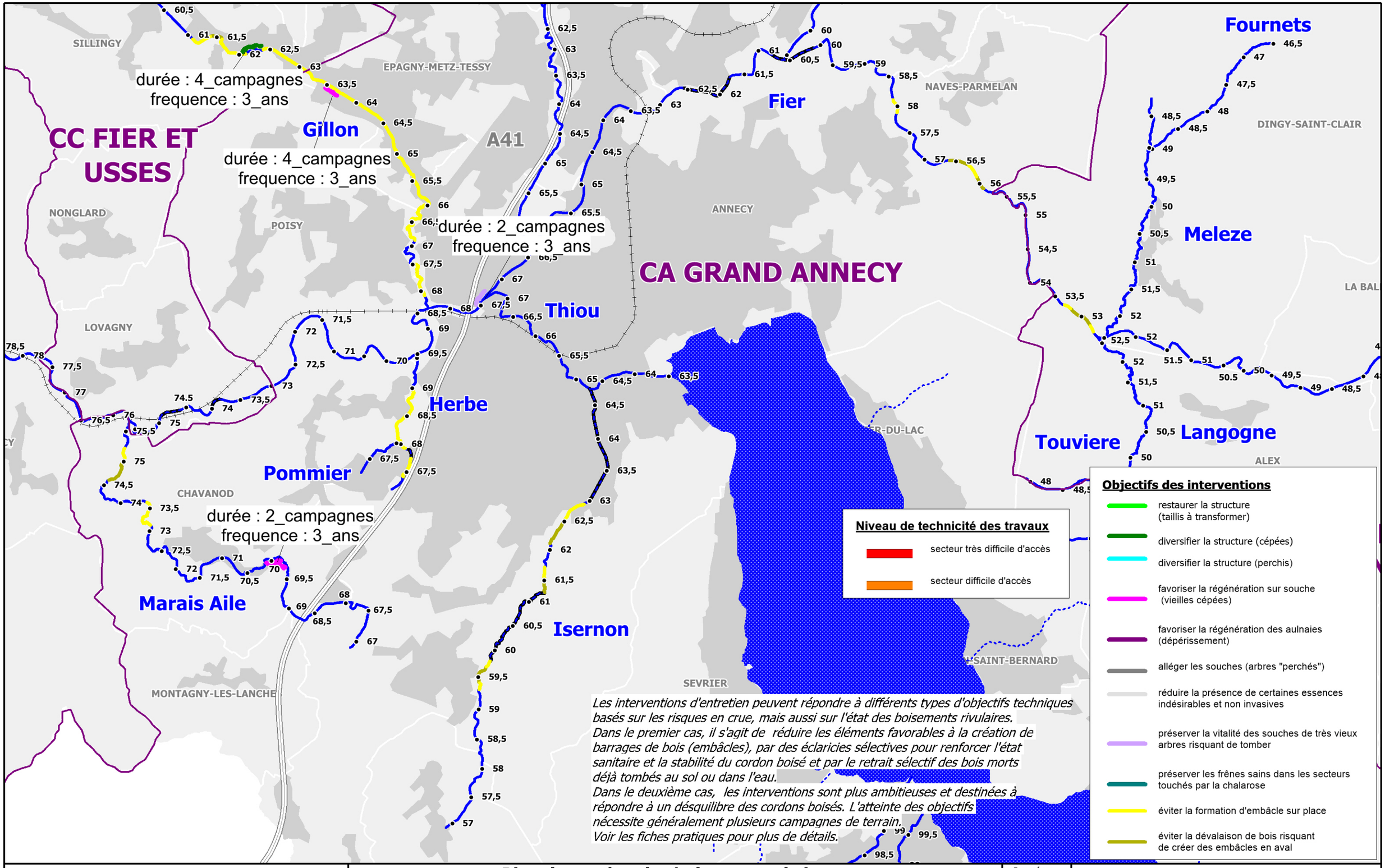

Les interventions d'entretien peuvent répondre à différents types d'objectifs techniques basés sur les risques en crue, mais aussi sur l'état des boisements rivulaires.
Dans le premier cas, il s'agit de réduire les éléments favorables à la création de barrages de bois (embâcles), par des éclaricies sélectives pour renforcer l'état sanitaire et la stabilité du cordon boisé et par le retrait sélectif des bois morts déjà tombés au sol ou dans l'eau.
Dans le deuxième cas, les interventions sont plus ambitieuses et destinées à répondre à un désquilibre des cordons boisés. L'atteinte des objectifs nécessite généralement plusieurs campagnes de terrain.
Voir les fiches pratiques pour plus de détails.

cceau SCOP Aquabio — SILA l'oxygène à la source

Plan de gestion des boisements de berge sur le territoire du contrat de bassin Fier & lac d'Annecy

Données:
- Aquabio.
- Hiv. 20/21

PLAN D'ENTRETIEN DE LA VEGETATION RIVULAIRE
Objectifs techniques des interventions

parcours complet
parcours difficile
secteurs couverts ou non accessibles
secteurs non visités

98 repère de pkmétrage
emprises communales

Carte F02-3

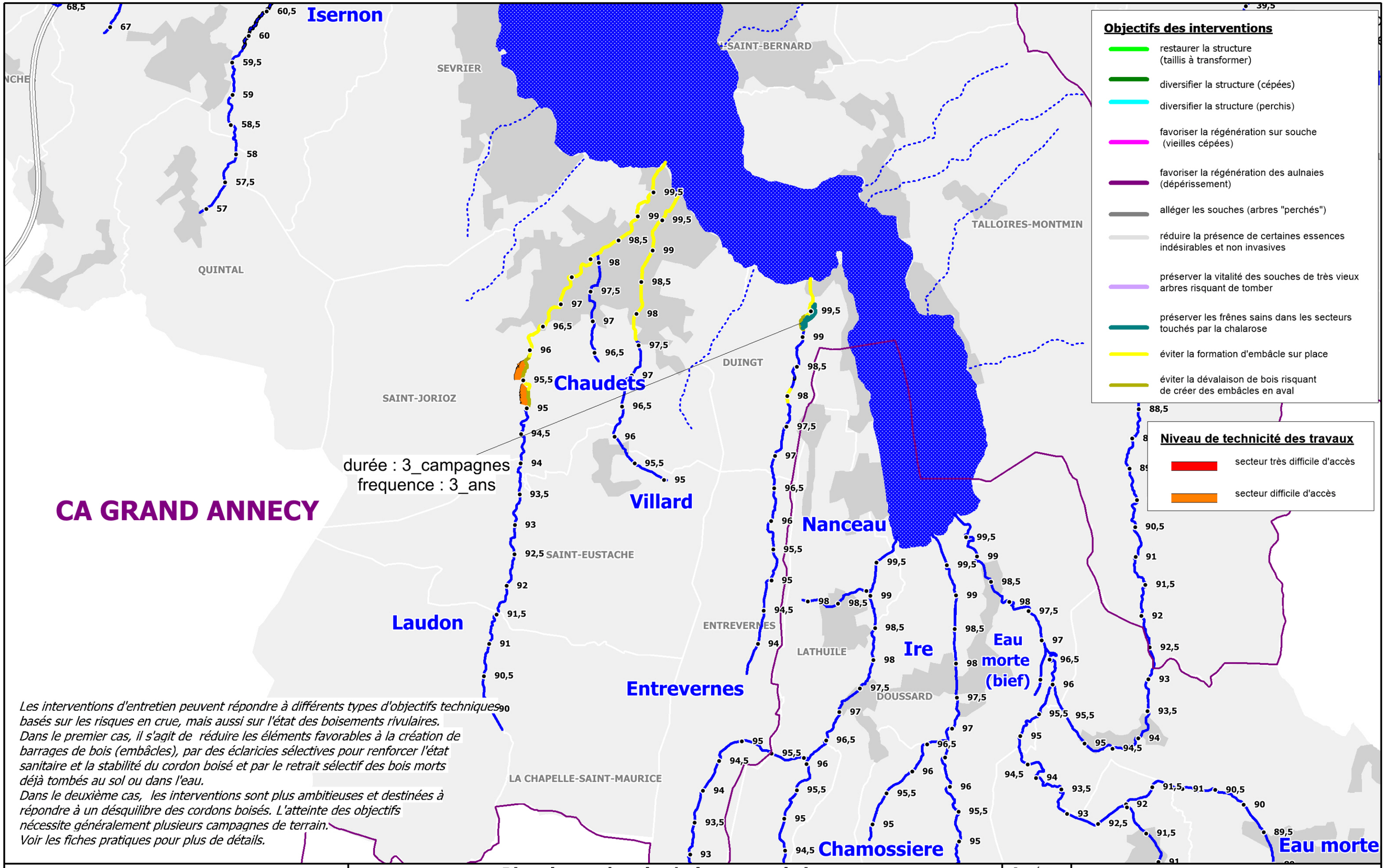

Les interventions d'entretien peuvent répondre à différents types d'objectifs techniques basés sur les risques en crue, mais aussi sur l'état des boisements rivulaires.
Dans le premier cas, il s'agit de réduire les éléments favorables à la création de barrages de bois (embâcles), par des éclaricies sélectives pour renforcer l'état sanitaire et la stabilité du cordon boisé et par le retrait sélectif des bois morts déjà tombés au sol ou dans l'eau.
Dans le deuxième cas, les interventions sont plus ambitieuses et destinées à répondre à un désquilibre des cordons boisés. L'atteinte des objectifs nécessite généralement plusieurs campagnes de terrain.
Voir les fiches pratiques pour plus de détails.

cceau SCOP Aquabio — SILA l'oxygène à la source

Plan de gestion des boisements de berge sur le territoire du contrat de bassin Fier & lac d'Annecy

Données:
- Aquabio.
- Hiv. 20/21

PLAN D'ENTRETIEN DE LA VEGETATION RIVULAIRE
Objectifs techniques des interventions

parcours complet
parcours difficile
secteurs couverts ou non accessibles
secteurs non visités
98 repère de pkmétrage
emprises communales

Carte F02-5

La divagation du bétail sur les cours d'eau est source de perturbations multiples pour le milieu :
- disparition de la végétation riveraine qui subit le broutement et le piétinement répétés des animaux ;
- élargissement du lit du cours d'eau qui contribue à la banalisation des habitats piscicoles et au réchauffement de l'eau ;
- colmatage des fonds par la mise en suspension des matériaux terreux des berges perturbant le fonctionnement naturel du milieu ;
- dégradation de la qualité physico-chimique et bactériologiques de l'eau par les déjections du bétail.
Des actions de communication auprès des agriculteurs doivent être entreprises pour modifier les pratiques agricoles afin de limiter ces effets.

Bosc
Benits
Flan
Filliere
Brassets
Vieran
Genon
Fier
CA GRAND ANNECY
VILLY-LE-PELLOUX
CHARVONNEX
CUVAT
ARGONAY
VILLAZ
EPAGNY-METZ-TESSY
NAVES-PARMELAN
DINGY-SAINT-CLAIR
FILLIÈRE
A41
8 m
8 m
12 m
60 m

Modifier les pratiques agricoles pour limiter les dégradations liées :
- au piétinement du fond du lit par le bétail
- au piétinement des berges par le bétail
- à l'abroutissement

cceau SCOP Aquabio — SILA l'oxygène à la source

Plan de gestion des boisements de berge sur le territoire du contrat de bassin Fier & lac d'Annecy

Données:
- Aquabio.
- Hiv. 20/21

PLAN D'ENTRETIEN DE LA VEGETATION RIVULAIRE

Modifier les pratiques agricoles pour limiter les dégradations liées à la divagation du bétail

98 • repère de pkmétrage
emprises communales
parcours complet
parcours difficile
secteurs couverts ou non accessibles
secteurs non visités

Carte F02-2bis

La divagation du bétail sur les cours d'eau est source de perturbations multiples pour le milieu :
- disparition de la végétation riveraine qui subit le broutement et le piétinement répétés des animaux ;
- élargissement du lit du cours d'eau qui contribue à la banalisation des habitats piscicoles et au réchauffement de l'eau ;
- colmatage des fonds par la mise en suspension des matériaux terreux des berges perturbant le fonctionnement naturel du milieu ;
- dégradation de la qualité physico-chimique et bactériologiques de l'eau par les déjections du bétail.
Des actions de communication auprès des agriculteurs doivent être entreprises pour modifier les pratiques agricoles afin de limiter ces effets.

CC FIER ET USSES

CA GRAND ANNECY

CC VALL… DE THÔN…

SILLINGY

EPAGNY-METZ-TESSY

NONGLARD

POISY

ANNECY

LOVAGNY

CHAVANOD

MONTAGNY-LES-LANCHE

SEVRIER

BLUFFY

TALLOIRES-MONTMIN

ALEX

LA BAL…

SAINT-CLAIR

A41

Gillon

Fier

Thiou

Herbe

Pommier

Marais Aile

Isernon

Meleze

Touviere

Langogne

5 m

200 m

10 m

100 m

40 m

80 m

15 m

400 m

Modifier les pratiques agricoles pour limiter les dégradations liées :

- au piétinement du fond du lit par le bétail
- au piétinement des berges par le bétail
- à l'abroutissement

cceau SCOP Aquabio — SILA l'oxygène à la source

Plan de gestion des boisements de berge sur le territoire du contrat de bassin Fier & lac d'Annecy

Données:
- Aquabio.
- Hiv. 20/21

PLAN D'ENTRETIEN DE LA VEGETATION RIVULAIRE

Modifier les pratiques agricoles pour limiter les dégradations liées à la divagation du bétail

- parcours complet
- parcours difficile
- secteurs couverts ou non accessibles
- secteurs non visités

98 • repère de pkmétrage

emprises communales

Carte F02-3bis

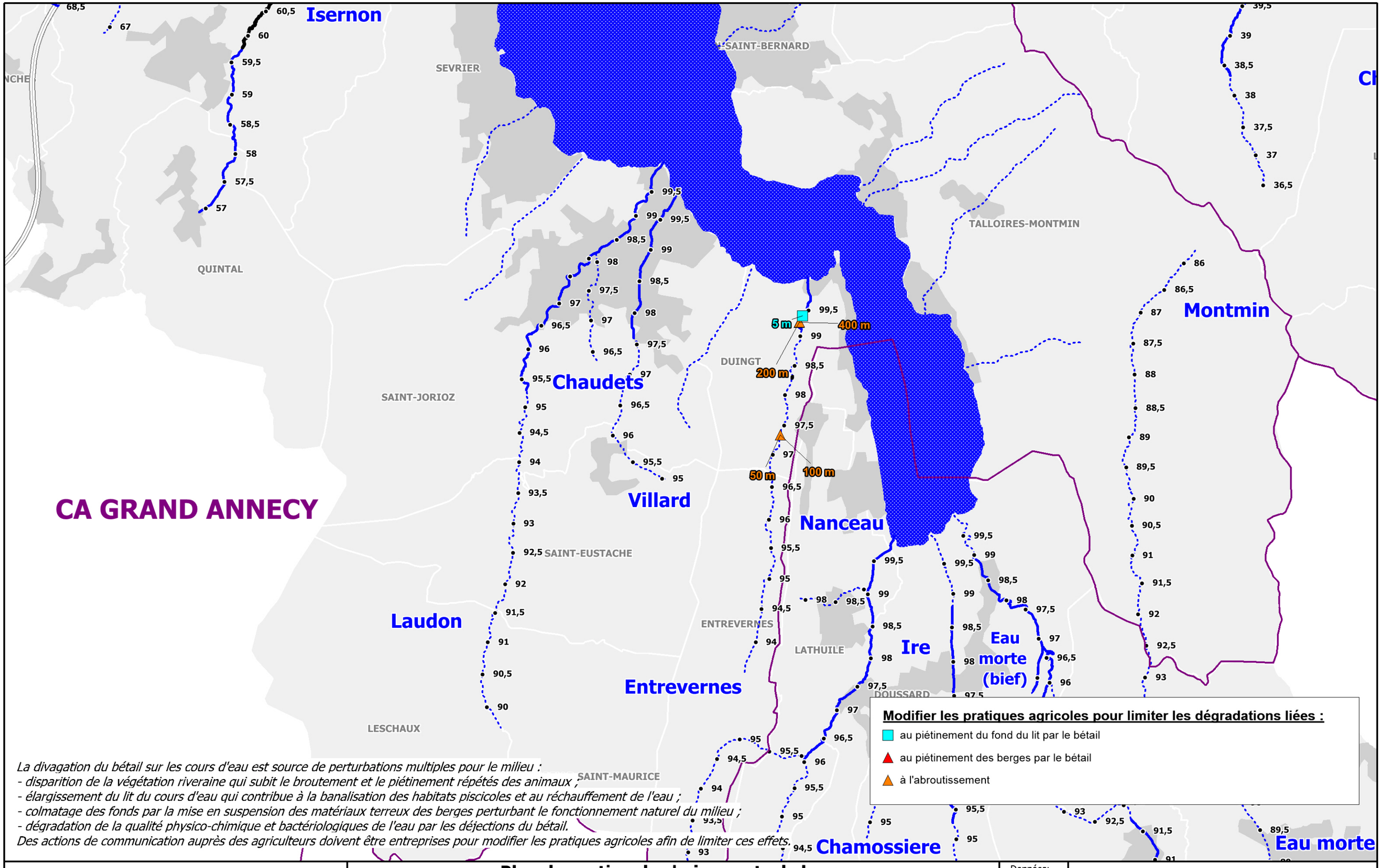

La divagation du bétail sur les cours d'eau est source de perturbations multiples pour le milieu :
- disparition de la végétation riveraine qui subit le broutement et le piétinement répétés des animaux ;
- élargissement du lit du cours d'eau qui contribue à la banalisation des habitats piscicoles et au réchauffement de l'eau ;
- colmatage des fonds par la mise en suspension des matériaux terreux des berges perturbant le fonctionnement naturel du milieu ;
- dégradation de la qualité physico-chimique et bactériologiques de l'eau par les déjections du bétail.
Des actions de communication auprès des agriculteurs doivent être entreprises pour modifier les pratiques agricoles afin de limiter ces effets.

cceau SCOP Aquabio — SILA l'oxygène à la source

Plan de gestion des boisements de berge
sur le territoire du contrat de bassin Fier & lac d'Annecy

Données:
- Aquabio.
- Hiv. 20/21

PLAN D'ENTRETIEN DE LA VEGETATION RIVULAIRE

Modifier les pratiques agricoles pour limiter les dégradations liées à la divagation du bétail

98 repère de pkmétrage
emprises communales
parcours complet
parcours difficile
secteurs couverts
ou non accessibles
secteurs non visités

Carte F02-5bis

CARTES PLAN D’ENTRETIEN – VUE GLOBALE DES CARTES DETAILLEES

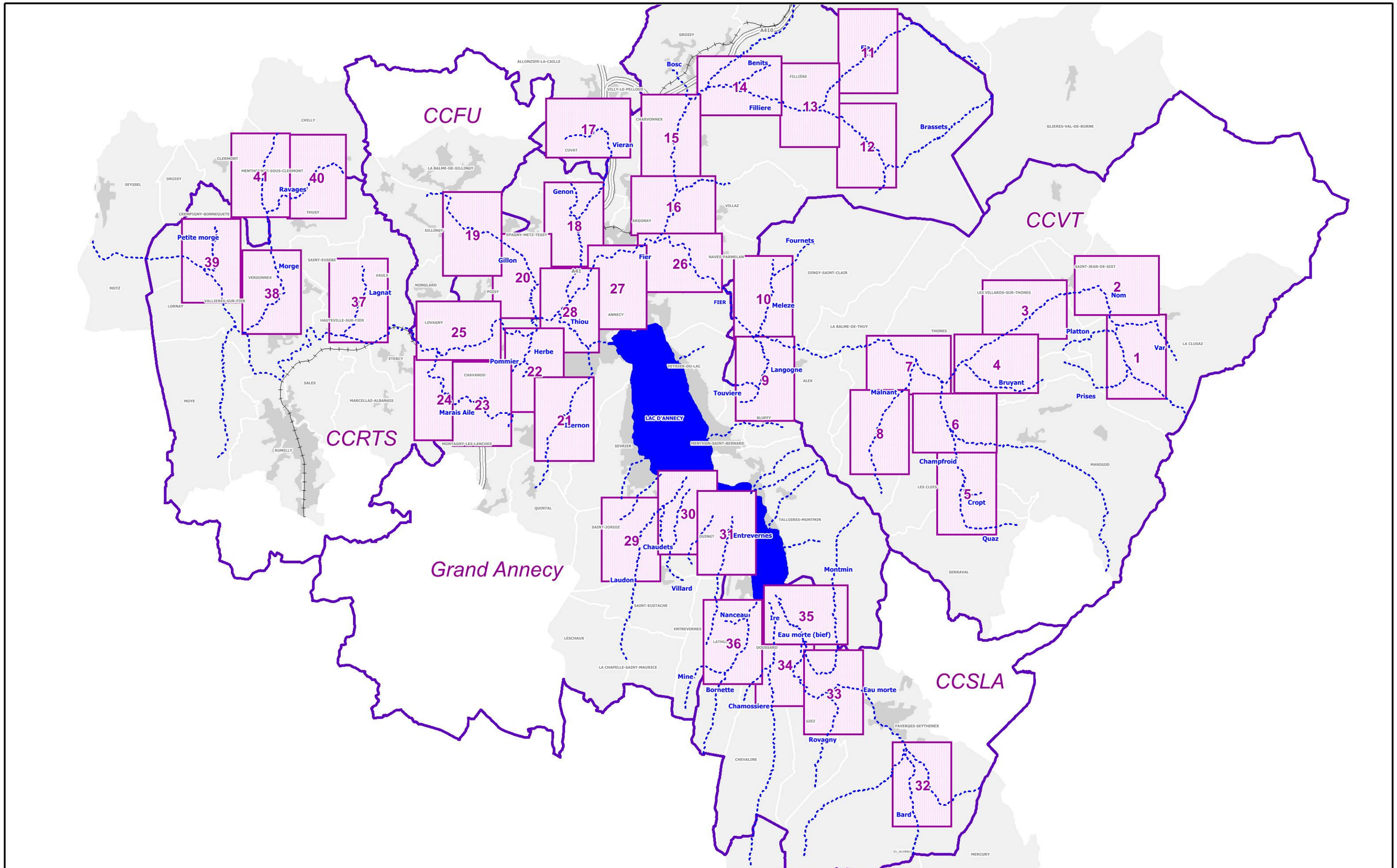

cceau SCOP Aquabio l'oxygène à la source — SILA	**Plan de gestion des boisements de berge sur le territoire du contrat de bassin Fier & lac d'Annecy**	Données: - Aquabio. - Hiv. 20/21
	INFORMATIONS GENERALES **Vue globale des cartes de programmation**	emprises communales vue des cartes de programmation **Carte n°F03-0**

Légende des cartes de programmation – « série F03 »

Les cartes suivantes décrivent la gestion à réaliser chaque année :

- les secteurs à débroussailler ;

- la localisation des campagnes d'abattages ;

- le mode de gestion des bois stockés, tombés ou échoués ;

- les atterrissements, dont la végétation doit être gérée, car ils sont situés dans des zones à risque et ont tendance à se boiser ;

- les ouvrages à entretenir ;

- et les secteurs à visiter, éventuellement situés hors de ceux concernés par la campagne programmée de travaux pour définir des interventions urgentes.

Entretien des abords des ouvrages de franchissement

- enlèvement des bois morts et débroussaillage annuel des abords pour éviter l'embroussaillement et l'installation de ligneux
- entretien du cordon boisé, enlèvement des bois morts en amont de l'ouvrage et débroussaillage annuel des abords pour éviter l'embroussaillement et l'installation de ligneux
- uniquement débroussaillage annuel des abords pour éviter l'embroussaillement et l'installation de ligneux
- enlèvement des bois morts et débroussaillage tous les 3 ans des abords pour éviter l'installation de ligneux
- entretien du cordon boisé, enlèvement des bois morts en amont de l'ouvrage et débroussaillage tous les 3 ans des abords pour éviter l'installation de ligneux
- uniquement débroussaillage tous les 3 ans des abords pour éviter l'installation de ligneux
- enlèvement des bois morts et entretien du cordon boisé au droit de l'ouvrage uniquement - débroussaillage non nécessaire
- enlèvement des bois morts et entretien du cordon boisé en amont de l'ouvrage - débroussaillage non nécessaire

Entretien des autres ouvrages

- ouvrage à débroussailler ou nettoyer plus ou moins régulièrement

Gestion de la végétation des bancs

- gestion des bancs dans les secteurs à enjeux

Visite de contrôle

(symbolique représentée sur la carte par dessus le cours d'eau)

- pas de visite annuelle sur ce secteur
- visite annuelle

Gestion des strates herbacées ou buissonnantes

(symbolique toujours représentée sur la carte en rive droite)

- non nécessaire
- débroussaillages annuels et partout
- débroussaillages tous les 3 ans et partout
- le trait noir indique que les débroussaillages ne sont pas à faire partout (évaluation des besoins à faire sur le terrain)

Gestion des bois stockés, tombés ou échoués

(symbolique représentée sur la carte en rive gauche)

- pas d'enlèvement nécessaire
- enlèvement systématique des bois pouvant encombrer le gabarit du lit
- enlèvement non systématique des bois (risques liés aux bois à évaluer sur le terrain)

Gestion des cordons boisés

(symbolique représentée sur la carte en rive gauche)

- campagne d'abattages non nécessaire (pas de risque liés à la chute des arbres)
- absence d'arbres
- campagne d'abattages systématiques des des arbres à risque tous les 3 ans et furetage sur les souches de la campagne précédente
- campagne d'abattages systématiques des des arbres à risque tous les 5 ans et furetage sur les souches de la campagne précédente
- le trait noir indique que les abattages des arbres à risque ne doivent pas être systématiques mais étalés sur plusieurs campagnes (choix des arbres à faire sur le terrain)

Sites en rattrapage d'entretien :

(symbolique représenté sur la carte par dessus les visites de contrôle)

- planifiés

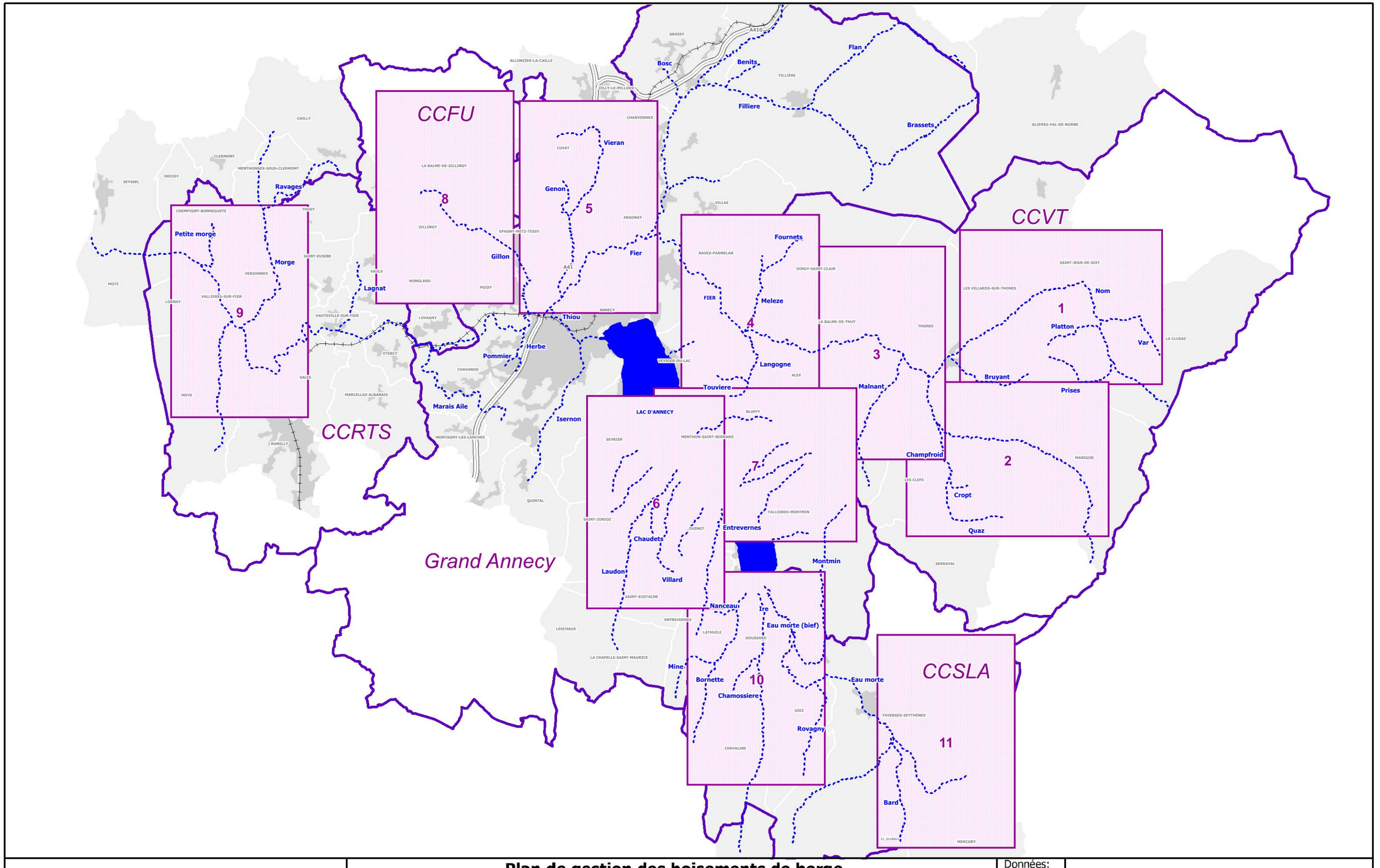

Plan de gestion des boisements de berge
sur le territoire du contrat de bassin Fier & lac d'Annecy

Données:
- PROGEO.
- 2020

INFORMATIONS GENERALES

Vue globale des cartes de préconisations du diagnostic multicritère

emprises communales

vue des cartes

Carte n°F04-0

CARTES PLAN D'ENTRETIEN – VUES DETAILLEES

sur le territoire de la communauté de communes Fier et Usses

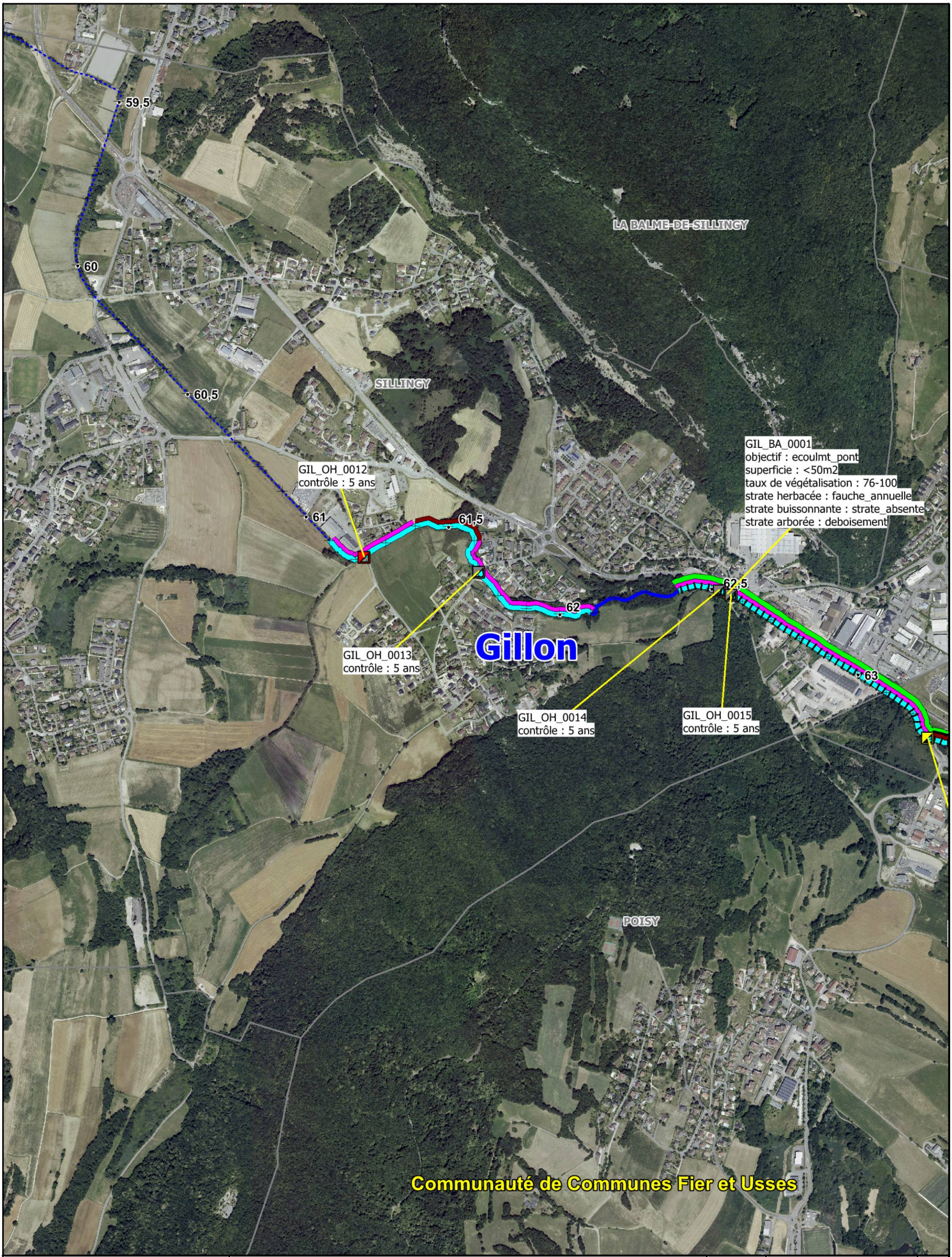

cceau SCOP Aquabio l'oxygène à la source

SILA

Plan de gestion des boisements de berge
sur le territoire du contrat de bassin Fier & lac d'Annecy

Données:
- Aquabio.
- Hiv. 20/21

PLAN D ENTRETIEN DE LA VEGETATION RIVULAIRE

Modalités et programmation des interventions - année 1

98 repère de pkmétrage
emprises communales
parcours complet
parcours difficile
secteurs couverts ou non accessibles
secteurs non visités

Carte n°F03-1

19



Plan de gestion des boisements de berge
sur le territoire du contrat de bassin Fier & lac d'Annecy

Données:
- Aquabio
- Hiv. 20/21

PLAN D ENTRETIEN DE LA VEGETATION RIVULAIRE

Modalités et programmation des interventions - année 1

parcours complet
parcours difficile
secteurs couverts ou non accessibles
secteurs non visités

98 repère de pkmétrage
emprises communales

Carte F03-1 25

cceau SCOP Aquabio — SILA l'oxygène à la source

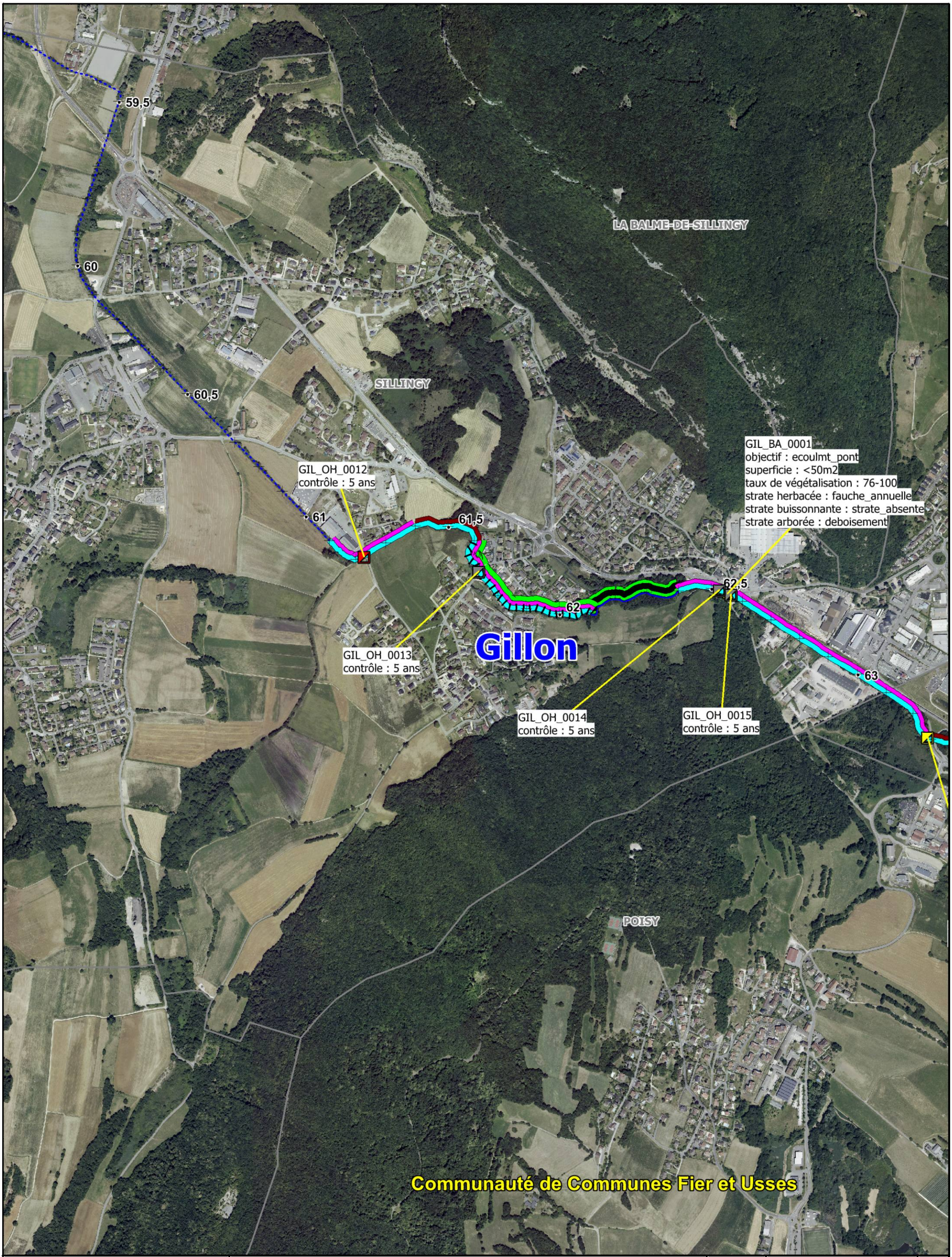

cceau SCOP Aquabio l'oxygène à la source

SILA

Plan de gestion des boisements de berge
sur le territoire du contrat de bassin Fier & lac d'Annecy

Données:
- Aquabio.
- Hiv. 20/21

PLAN D ENTRETIEN DE LA VEGETATION RIVULAIRE

Modalités et programmation des interventions - année 2

98 repère de pkmétrage
emprises communales
parcours complet
parcours difficile
secteurs couverts ou non accessibles
secteurs non visités

Carte n°F03-1

19



Plan de gestion des boisements de berge
sur le territoire du contrat de bassin Fier & lac d'Annecy

Données:
- Aquabio
- Hiv. 20/21

PLAN D ENTRETIEN DE LA VEGETATION RIVULAIRE

Modalités et programmation des interventions - année 2

parcours complet
parcours difficile
secteurs couverts ou non accessibles
secteurs non visités

98 repère de pkmétrage
emprises communales

Carte F03-1 25

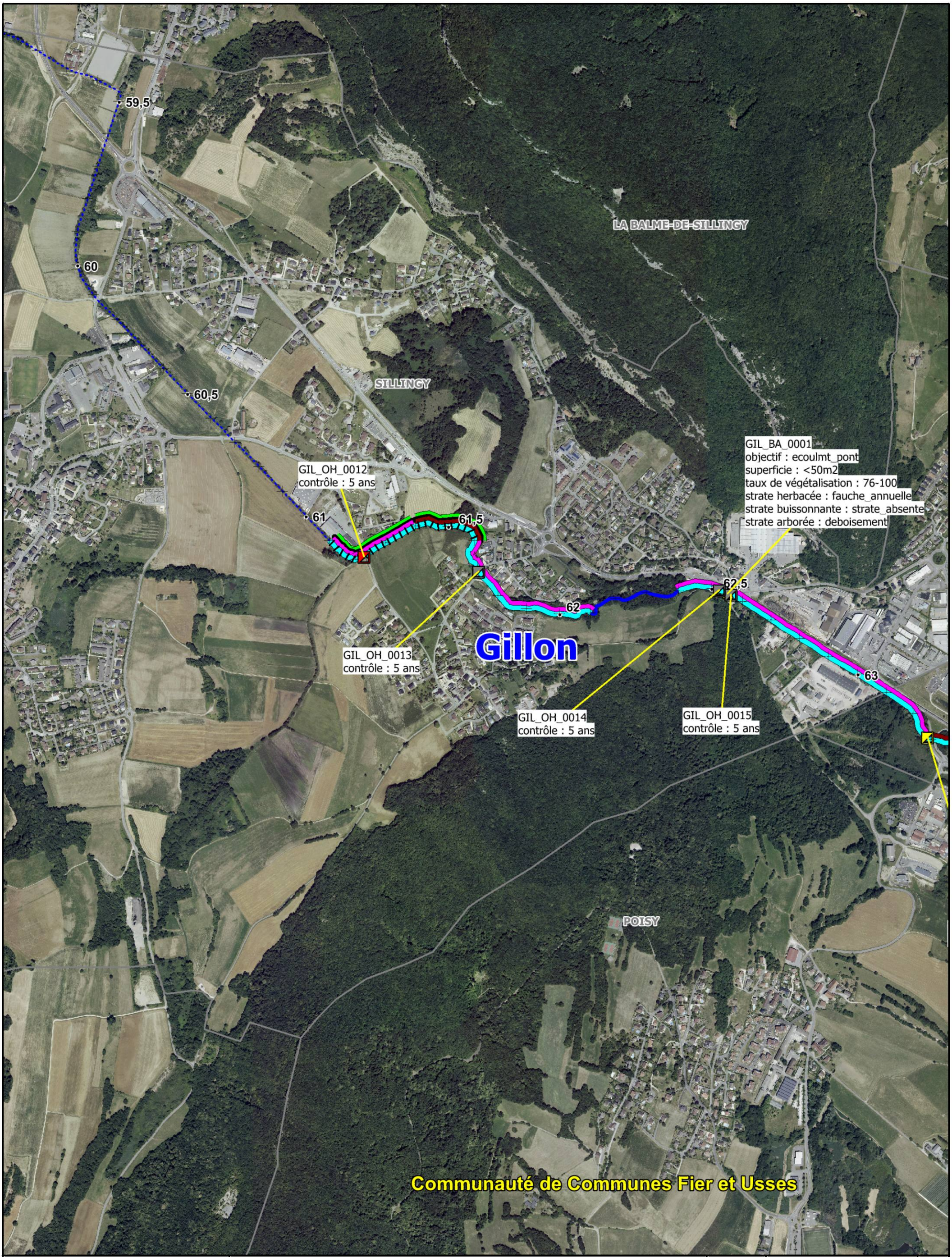

cceau SCOP Aquabio l'oxygène à la source

SILA

Plan de gestion des boisements de berge
sur le territoire du contrat de bassin Fier & lac d'Annecy

Données:
- Aquabio.
- Hiv. 20/21

PLAN D ENTRETIEN DE LA VEGETATION RIVULAIRE

Modalités et programmation des interventions - année 3

98 repère de pkmétrage
emprises communales
parcours complet
parcours difficile
secteurs couverts ou non accessibles
secteurs non visités

Carte n°F03-1

19



Plan de gestion des boisements de berge
sur le territoire du contrat de bassin Fier & lac d'Annecy

Données:
- Aquabio
- Hiv. 20/21

PLAN D ENTRETIEN DE LA VEGETATION RIVULAIRE

Modalités et programmation des interventions - année 3

parcours complet
parcours difficile
secteurs couverts ou non accessibles
secteurs non visités

98 repère de pkmétrage
emprises communales

Carte F03-1 25

cceau SCOP Aquabio l'oxygène à la source

SILA

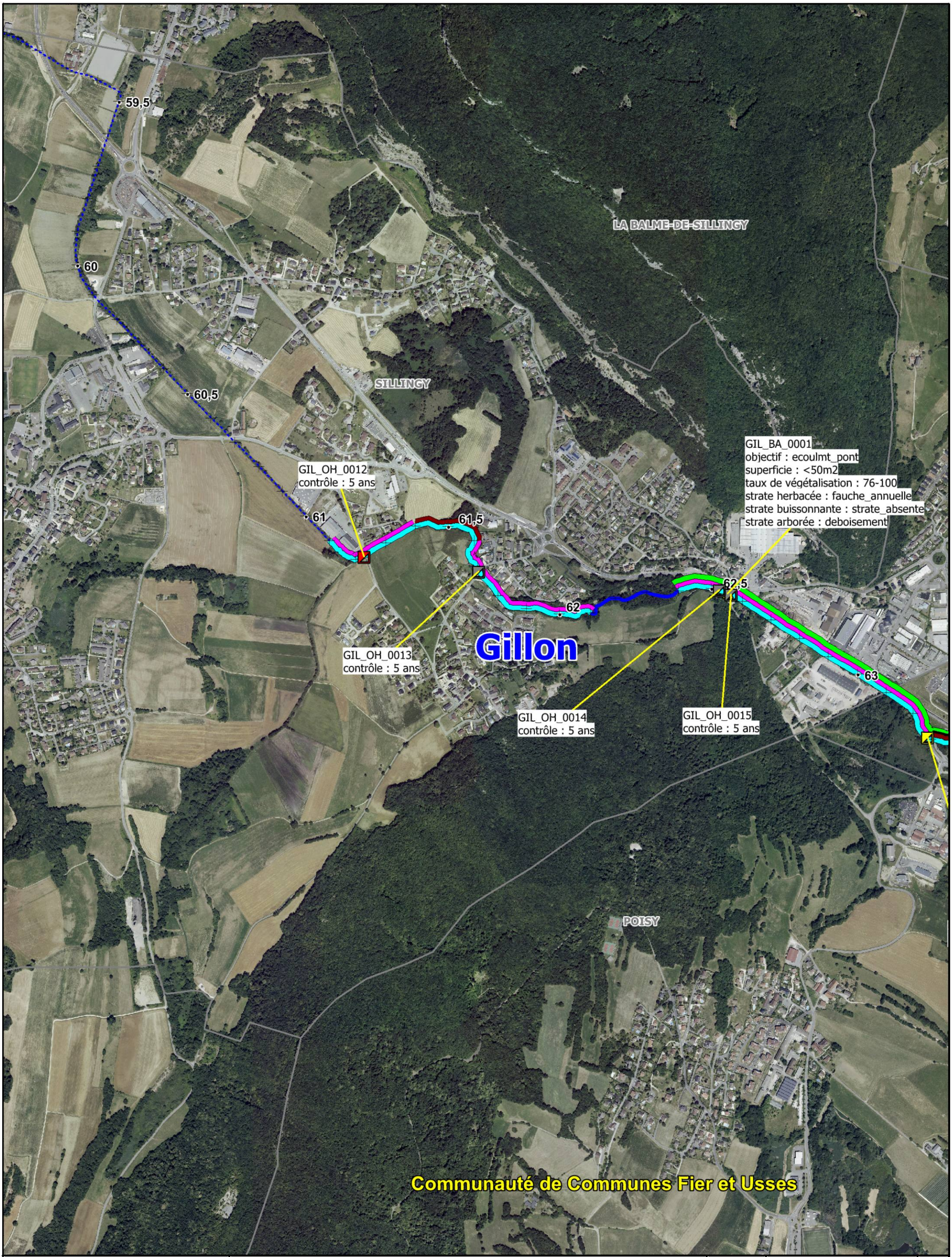

cceau SCOP Aquabio l'oxygène à la source

SILA

Plan de gestion des boisements de berge
sur le territoire du contrat de bassin Fier & lac d'Annecy

Données:
- Aquabio.
- Hiv. 20/21

PLAN D ENTRETIEN DE LA VEGETATION RIVULAIRE

Modalités et programmation des interventions - année 4

98 repère de pkmétrage
emprises communales
parcours complet
parcours difficile
secteurs couverts ou non accessibles
secteurs non visités

Carte n°F03-1

19



Plan de gestion des boisements de berge
sur le territoire du contrat de bassin Fier & lac d'Annecy

Données:
- Aquabio
- Hiv. 20/21

parcours complet
parcours difficile
secteurs couverts ou non accessibles
secteurs non visités

98 repère de pkmétrage
emprises communales

PLAN D ENTRETIEN DE LA VEGETATION RIVULAIRE

Modalités et programmation des interventions - année 4

Carte F03-1 25

cceau SCOP Aquabio — SILA l'oxygène à la source

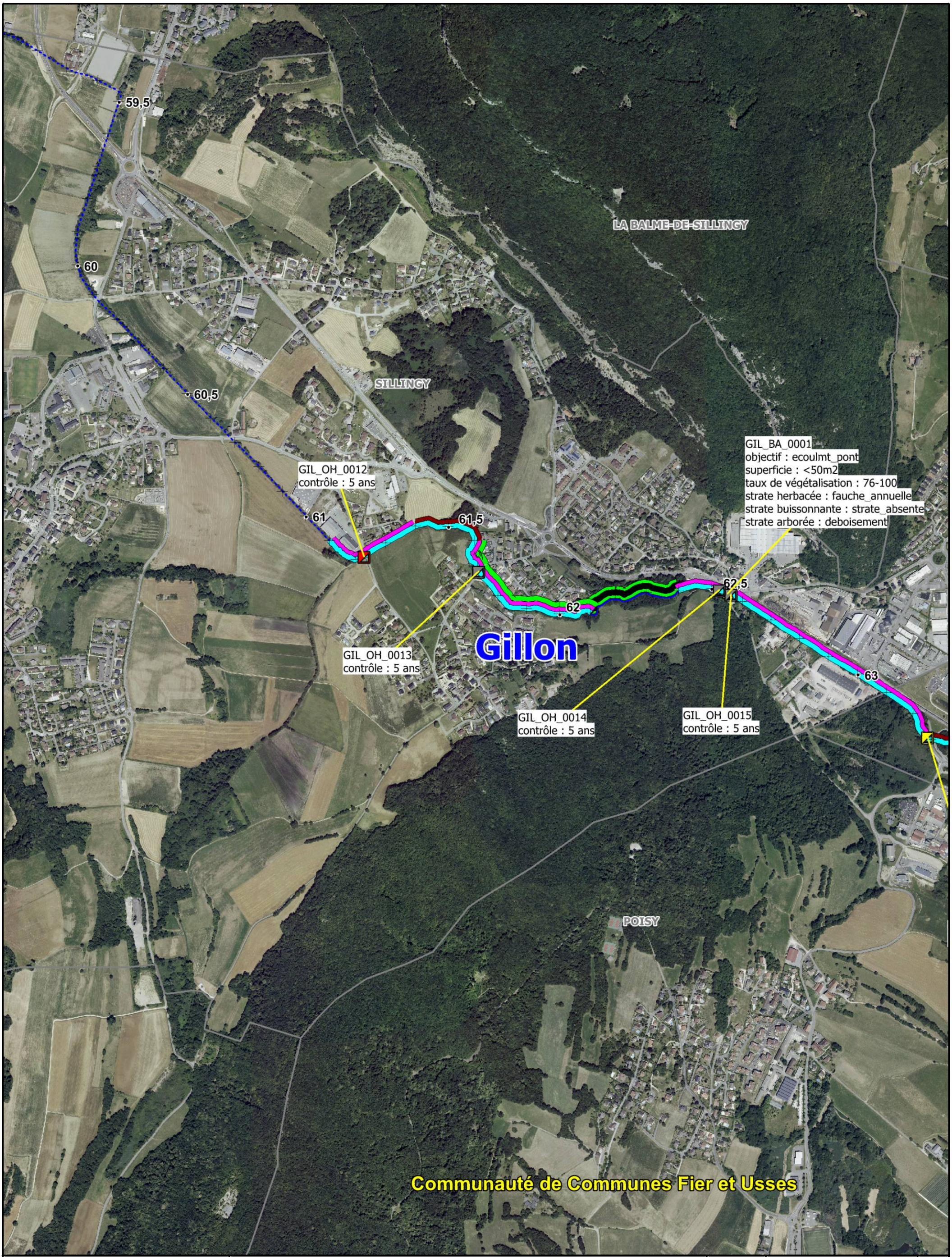

cceau SCOP Aquabio l'oxygène à la source

SILA

Plan de gestion des boisements de berge
sur le territoire du contrat de bassin Fier & lac d'Annecy

Données:
- Aquabio.
- Hiv. 20/21

PLAN D ENTRETIEN DE LA VEGETATION RIVULAIRE

Modalités et programmation des interventions - année 5

98 repère de pkmétrage
emprises communales
parcours complet
parcours difficile
secteurs couverts ou non accessibles
secteurs non visités

Carte n°F03-1

19



Plan de gestion des boisements de berge
sur le territoire du contrat de bassin Fier & lac d'Annecy

Données:
- Aquabio
- Hiv. 20/21

PLAN D ENTRETIEN DE LA VEGETATION RIVULAIRE

Modalités et programmation des interventions - année 5

parcours complet
parcours difficile
secteurs couverts ou non accessibles
secteurs non visités

98 repère de pkmétrage
emprises communales

Carte F03-1 25

cceau SCOP Aquabio l'oxygène à la source

SILA

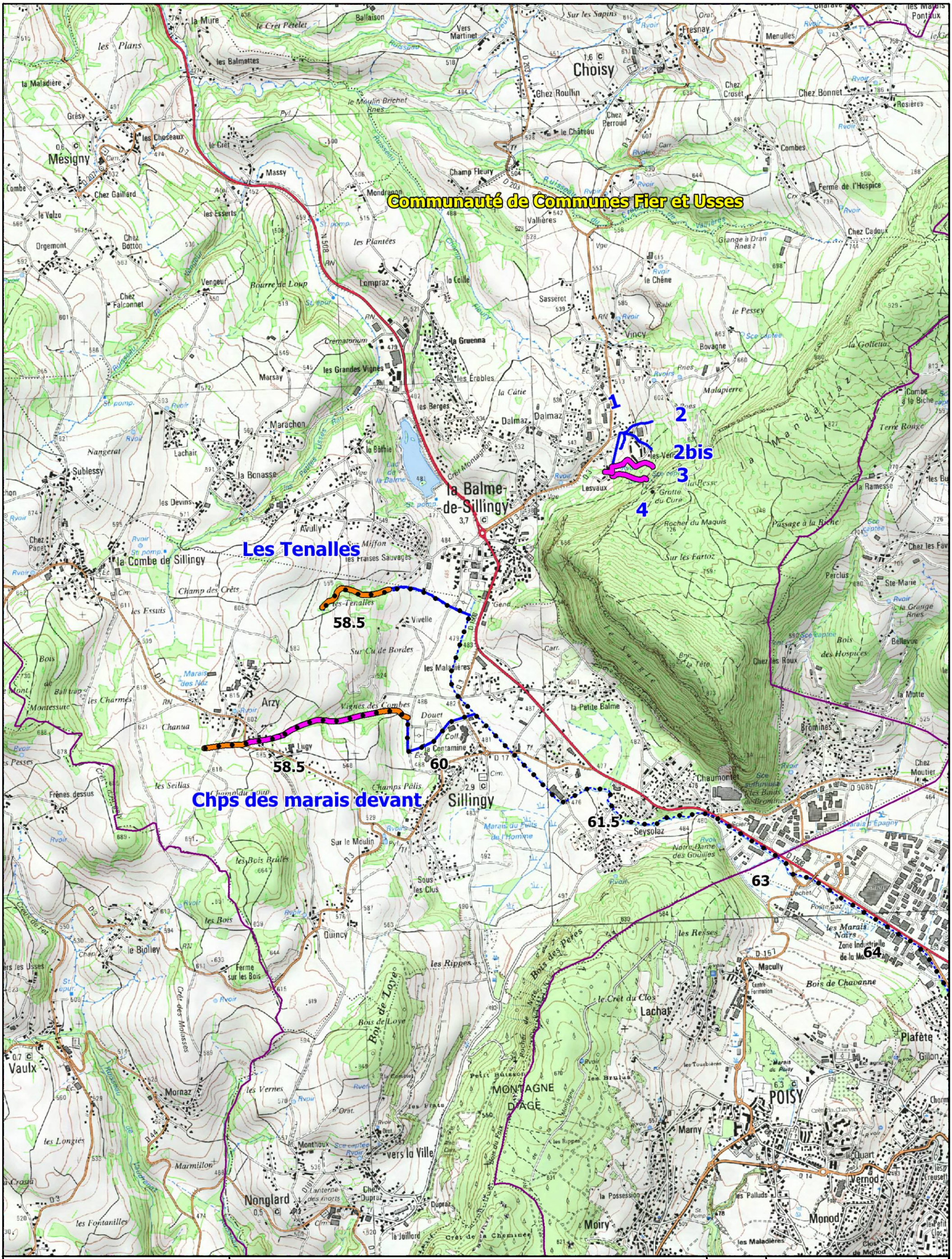
Communauté de Communes Fier et Usses
Les Tenalles
58.5
58.5
Chps des marais devant
60
61.5
63
64
1
2
2bis
3
4
la Balme-de-Sillingy
Choisy
Mésigny
Sillingy
Vaulx
POISY
MONTAGNE D'AGE
la Combe de Sillingy
Nonglard
Monod
Vernod
Plafète
Macully
Lachat
Moiry
Marny
Quincy
Vers la Ville
Seysolaz
Chaumontet
Bromines
Vincy
Fresnay
Menulles
Chez Bonnet
Rosières
Combes
Ferme de l'Hospice
Chez Cadoux
Chez Roullin
Chez Croset
Chez Perroud
le Château
Champ Fleury
Mondragon
Vallières
Grange à Dran
le Chêne
Sasserot
le Pessey
Bovagne
Malapierre
la Golletaz
Combe à la Biche
Terre Rouge
la Ramesse
Rochers du Maquis
Passage à la Biche
Sur les Fartoz
Perclus
Ste-Marie
Bellevue
Chez les Roux
la Motte
Chez les Fav
Gillon
Chez les Roux
Bois des Hospices
Bois de Chavanne
Zone Industrielle de la Mandallaz
les Marais Noirs
Poste gaz
Déchet
Centre de Formation
les Resses
les Rippes
le Crêt du Clos
Bois de Loye
Petit Buisson
les Brulas
les Tourbières
Marais du Poisy
le Quart
les Palluds
la Possession
les Maladières
Clos de Monod
Notre-Dame des Gouilles
Marais d'Epagny
Sce captée
Ball trap
les Devins
Avully
Sublessy
la Bonasse
Lachair
Nangerat
Marachon
la Bâthie
Dalmaz
les Berges
les Érables
la Gruenna
la Côtie
Crématorium
Marsay
les Grandes Vignes
Compraz
la Colle
les Plantées
Bourre de Loup
Vengeur
Chez Falconnet
Orgemont
Chez Botton
le Valzo
Combe
Chez Gaillard
les Esserts
Massy
les Choseaux
le Crêt
les Balmettes
la Maladière
Grésy
les Plans
la Mure
le Crêt Pételet
Ballaison
Vers Martinet
Sur les Sapins
Champ des Crêts
les Essuis
les Charmes
Chantua
Arzy
Vignes des Combes
Douet
la Contamine
la Petite Balme
les Malatières
Sur Cu de Bordes
Vivelle
les Tenalles
les Fraises Sauvages
Miffon
Champs Pâlis
Sur le Moulin
les Bois Brûlés
Sous les Clus
les Fontanilles
les Longiés
Marmillon
Mornaz
les Vernes
les Bois
le Biolley
Ferme sur les Bois
Crêt des Molasses
Bois de Loye
les Frats
les Rippes
Vaudroyat
Ruisseau de Vaudroyat
Ruisseau des Usses
Ruisseau du Creux
Ruisseau du Moulin Brichet
Ruisseau du Champ
Ruisseau de la Fleurie
Ruisseau de Vallières
Ruisseau de la Golletaz
Ruisseau de la Grange
Ruisseau de la Combe à la Biche
Ruisseau de la Mandallaz
Ruisseau de la Balme
Ruisseau de la Petite Balme
Ruisseau de la Contamine
Ruisseau de la Fleurie

CARTES PLAN D'ENTRETIEN – VUES DETAILLEES

sur le territoire de la communauté d'agglomération Grand Annecy

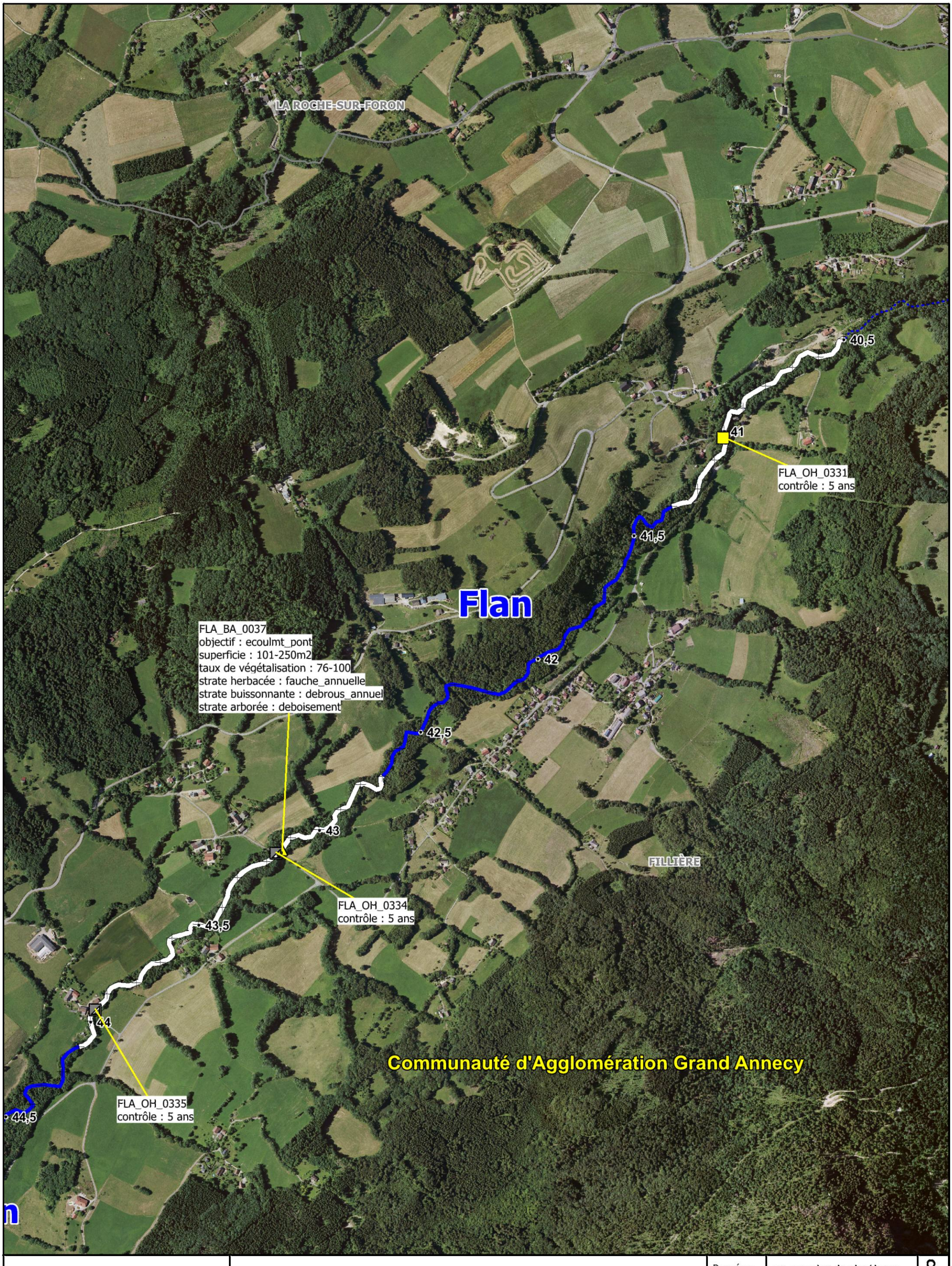

cceau SCOP Aquabio — l'oxygène à la source

SILA

Plan de gestion des boisements de berge
sur le territoire du contrat de bassin Fier & lac d'Annecy

Données:
- Aquabio.
- Hiv. 20/21

98 repère de pkmétrage
emprises communales
parcours complet
parcours difficile
secteurs couverts ou non accessibles
secteurs non visités

Carte n°F03-1
11

PLAN D ENTRETIEN DE LA VEGETATION RIVULAIRE

Modalités et programmation des interventions - année 1

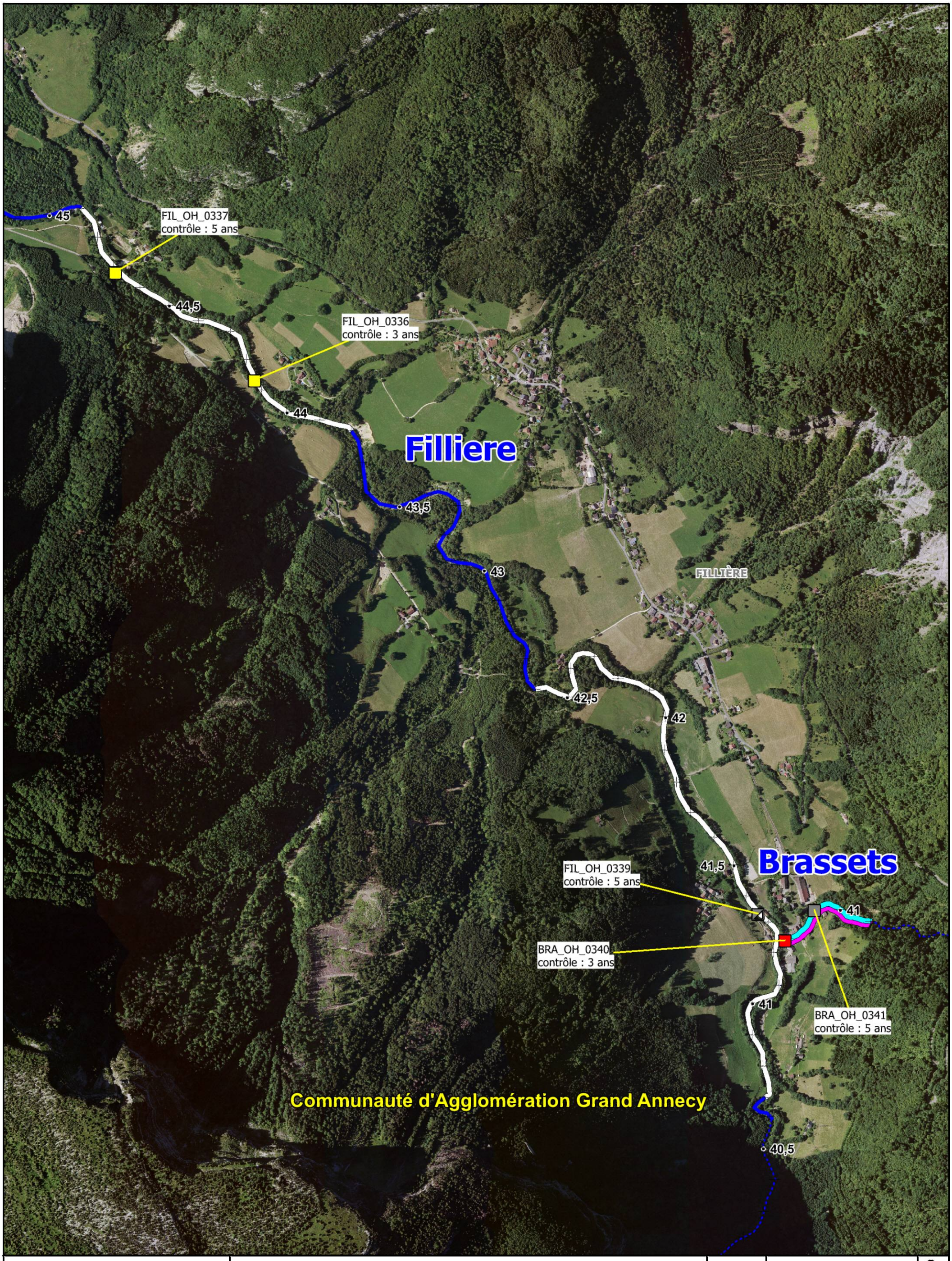

cceau SCOP Aquabio l'oxygène à la source

SILA

Plan de gestion des boisements de berge
sur le territoire du contrat de bassin Fier & lac d'Annecy

Données:
- Aquabio.
- Hiv. 20/21

98 repère de pkmétrage
emprises communales
parcours complet
parcours difficile
secteurs couverts ou non accessibles
secteurs non visités

Carte n°F03-1
12

PLAN D ENTRETIEN DE LA VEGETATION RIVULAIRE

Modalités et programmation des interventions - année 1

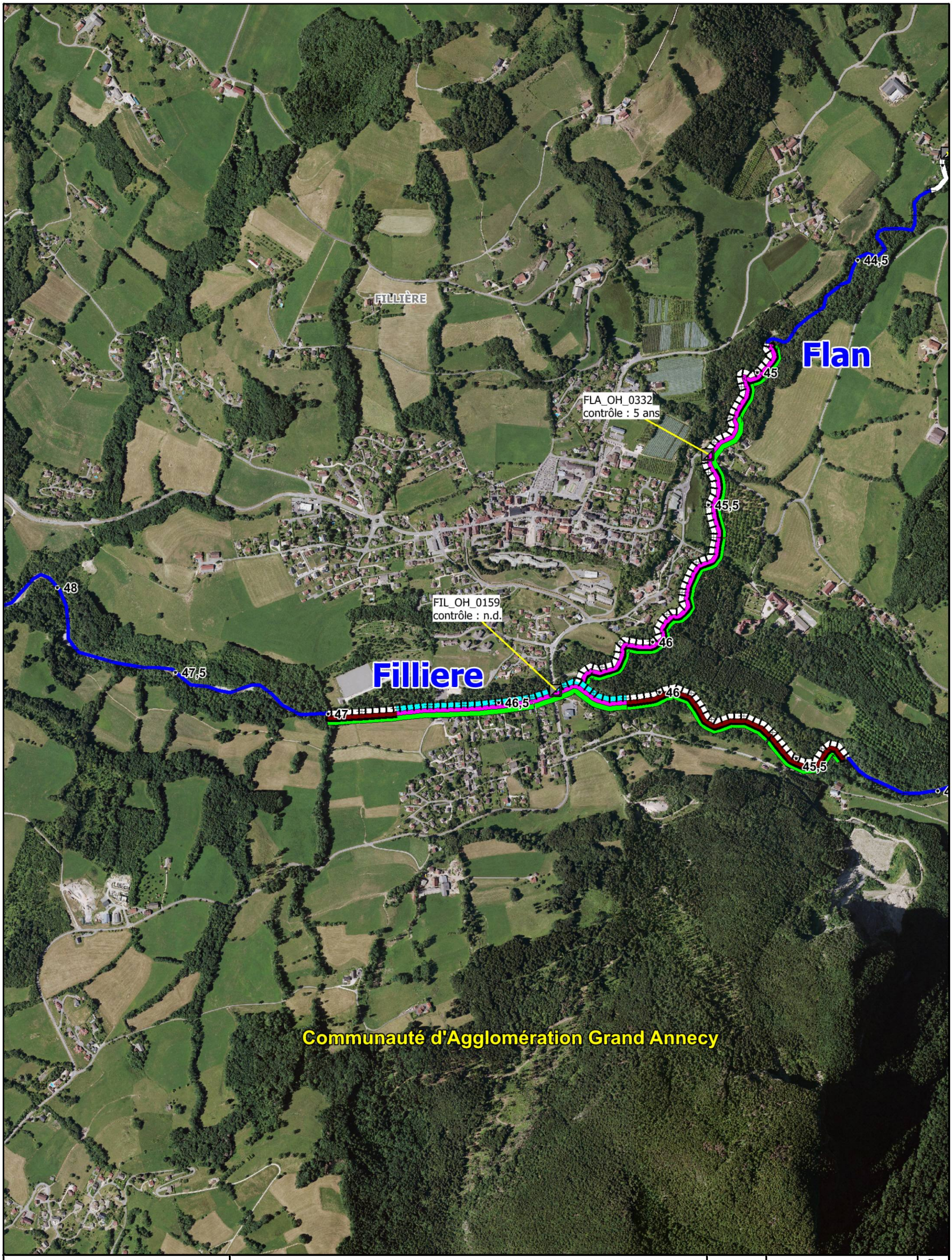

Plan de gestion des boisements de berge
sur le territoire du contrat de bassin Fier & lac d'Annecy

Données:
- Aquabio.
- Hiv. 20/21

98 repère de pkmétrage
emprises communales
parcours complet
parcours difficile
secteurs couverts ou non accessibles
secteurs non visités

Carte n°F03-1

PLAN D ENTRETIEN DE LA VEGETATION RIVULAIRE

Modalités et programmation des interventions - année 1

cceau SCOP Aquabio l'oxygène à la source

SILA

13

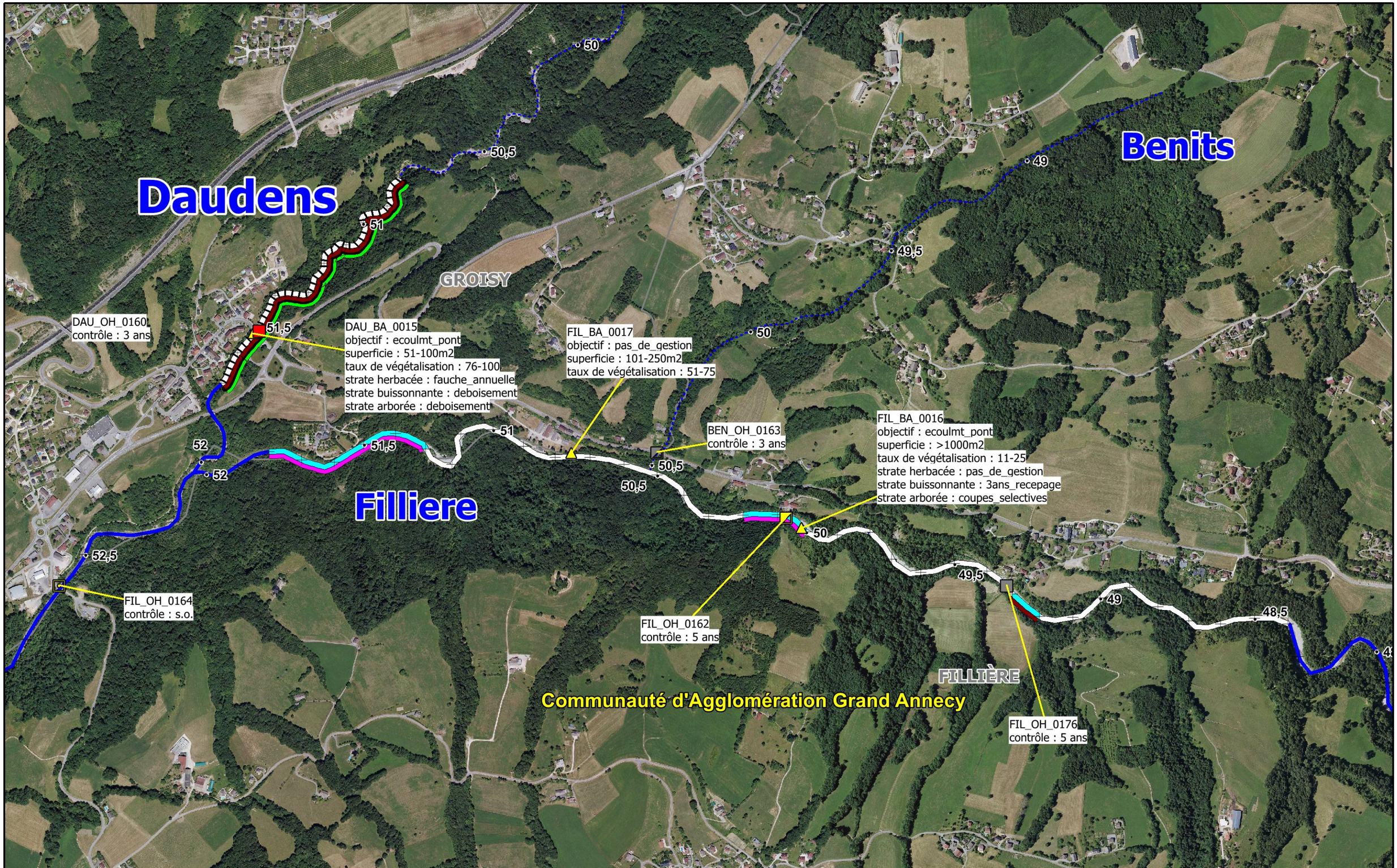

cceau SCOP Aquabio — SILA l'oxygène à la source

Plan de gestion des boisements de berge
sur le territoire du contrat de bassin Fier & lac d'Annecy

Données:
- Aquabio
- Hiv. 20/21

PLAN D ENTRETIEN DE LA VEGETATION RIVULAIRE

Modalités et programmation des interventions - année 1

parcours complet
parcours difficile
secteurs couverts ou non accessibles
secteurs non visités

98 repère de pkmétrage
emprises communales

Carte F03-1 14

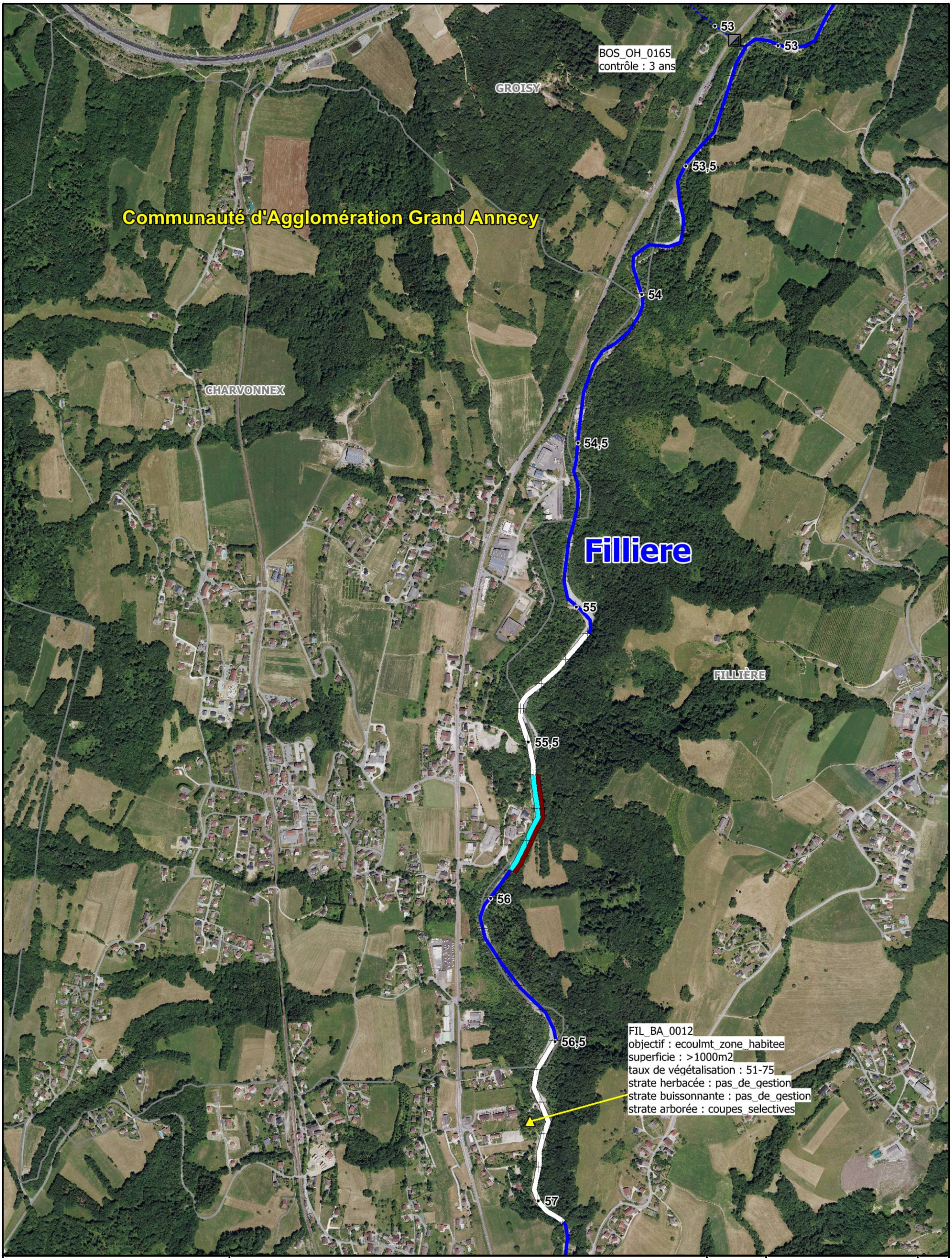

cceau SCOP Aquabio — SILA l'oxygène à la source

Plan de gestion des boisements de berge
sur le territoire du contrat de bassin Fier & lac d'Annecy

Données:
- Aquabio.
- Hiv. 20/21

98 repère de pkmétrage
emprises communales
parcours complet
parcours difficile
secteurs couverts ou non accessibles
secteurs non visités

Carte n°F03-1
15

PLAN D ENTRETIEN DE LA VEGETATION RIVULAIRE
Modalités et programmation des interventions - année 1

FILLIÈRE

57,5

58

FIL_OH_0158
contrôle : 5 ans

FIL_BA_0013
objectif : ecoulmt_zone_habitee
superficie : 501-1000m2
taux de végétalisation : 26-50
strate herbacée : pas_de_gestion
strate buissonnante : 3ans_recepage
strate arborée : strate_absente

58,5

Communauté d'Agglomération Grand Annecy

Filliere

ARGONAY

59

FIL_BA_0014
objectif : ecoulmt_zone_habitee
superficie : 251-500m2
taux de végétalisation : 26-50
strate herbacée : pas_de_gestion
strate buissonnante : 3ans_recepage
strate arborée : strate_absente

59,5

60

cceau SCOP Aquabio — SILA l'oxygène à la source

Plan de gestion des boisements de berge
sur le territoire du contrat de bassin Fier & lac d'Annecy

Données:
- Aquabio
- Hiv. 20/21

parcours complet
parcours difficile
secteurs couverts ou non accessibles
secteurs non visités

98 repère de pkmétrage
emprises communales

PLAN D ENTRETIEN DE LA VEGETATION RIVULAIRE

Modalités et programmation des interventions - année 1

Carte F03-1 16

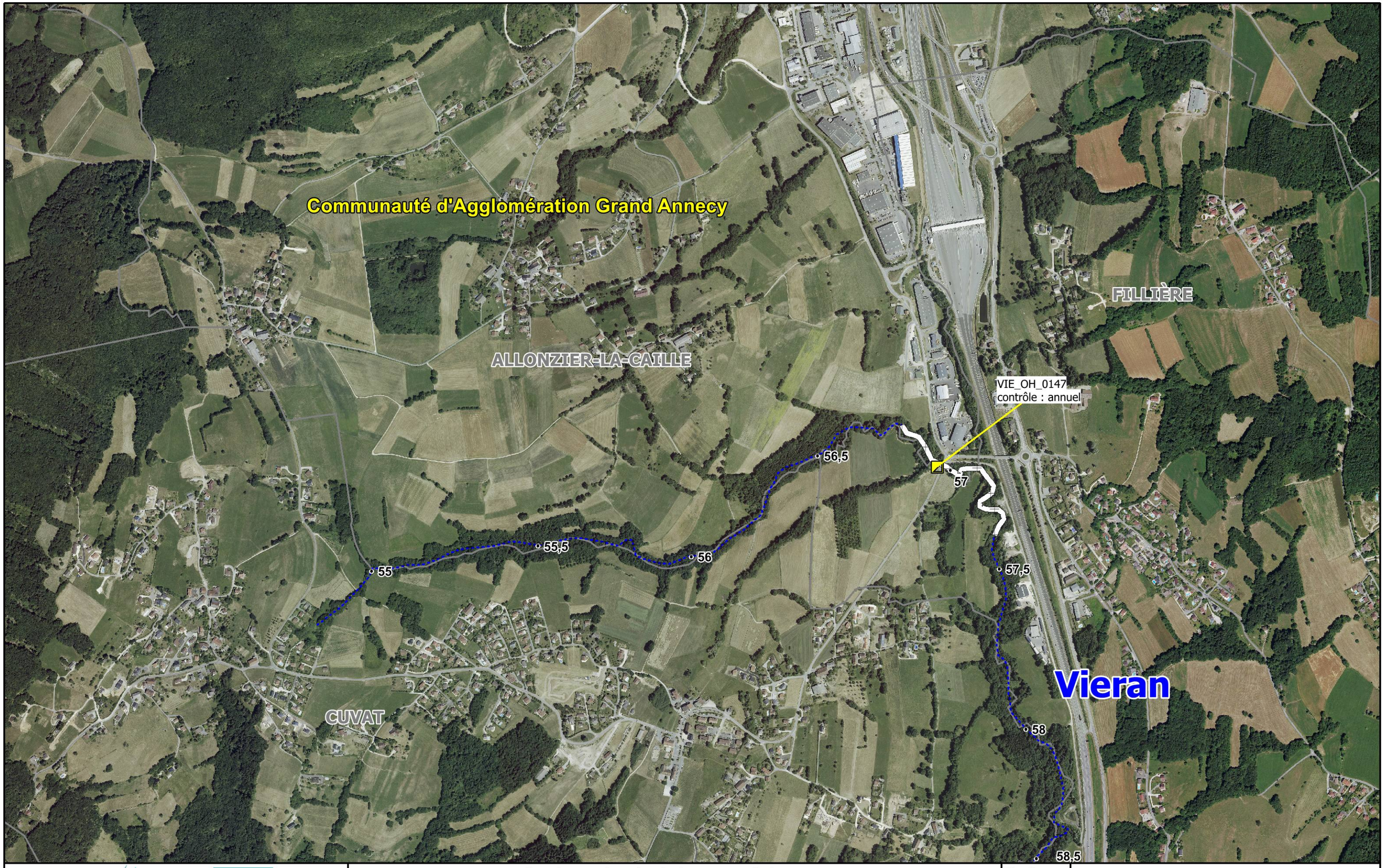

Plan de gestion des boisements de berge
sur le territoire du contrat de bassin Fier & lac d'Annecy

Données:
- Aquabio
- Hiv. 20/21

PLAN D ENTRETIEN DE LA VEGETATION RIVULAIRE

Modalités et programmation des interventions - année 1

parcours complet
parcours difficile
secteurs couverts ou non accessibles
secteurs non visités

98 repère de pkmétrage
emprises communales

Carte F03-1 17

cceau SCOP Aquabio — SILA l'oxygène à la source

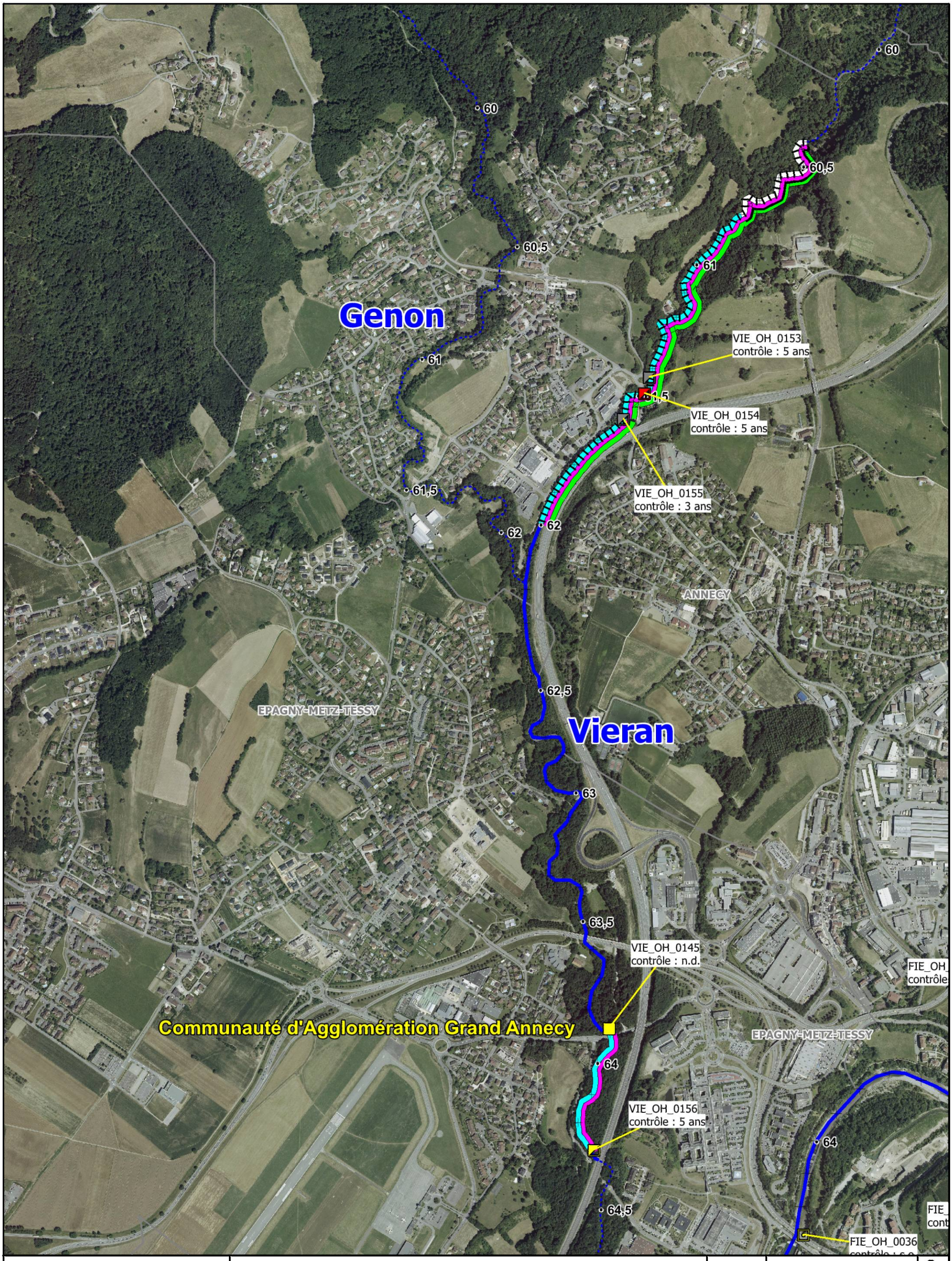

cceau SCOP Aquabio — SILA l'oxygène à la source

Plan de gestion des boisements de berge
sur le territoire du contrat de bassin Fier & lac d'Annecy

Données:
- Aquabio.
- Hiv. 20/21

PLAN D ENTRETIEN DE LA VEGETATION RIVULAIRE

Modalités et programmation des interventions - année 1

98 repère de pkmétrage
emprises communales
parcours complet
parcours difficile
secteurs couverts
ou non accessibles
secteurs non visités

Carte n°F03-1

18

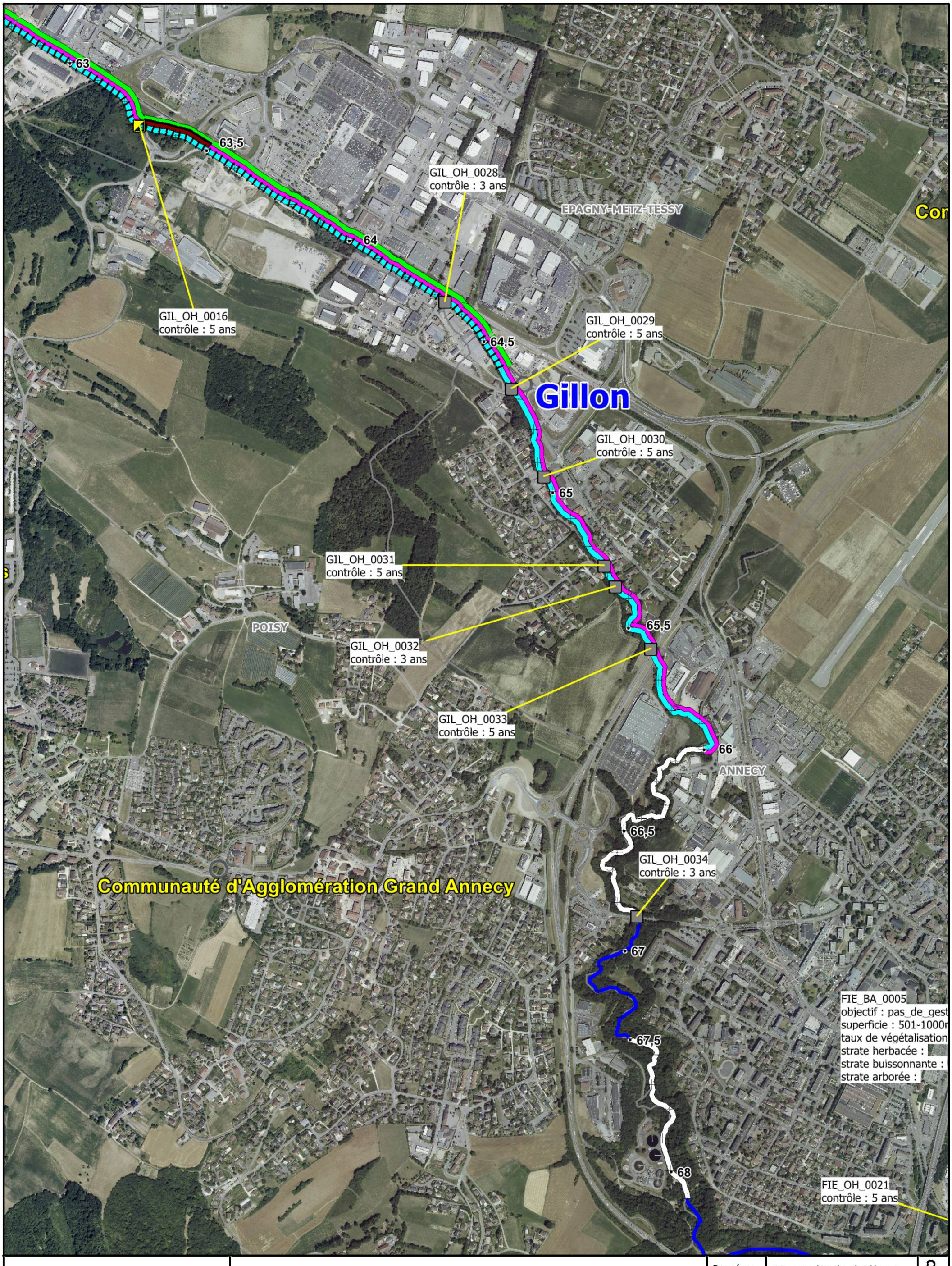

cceau SCOP Aquabio l'oxygène à la source

SILA

Plan de gestion des boisements de berge
sur le territoire du contrat de bassin Fier & lac d'Annecy

Données:
- Aquabio.
- Hiv. 20/21

98 repère de pkmétrage
emprises communales
parcours complet
parcours difficile
secteurs couverts
ou non accessibles
secteurs non visités

Carte n°F03-1
20

PLAN D ENTRETIEN DE LA VEGETATION RIVULAIRE

Modalités et programmation des interventions - année 1

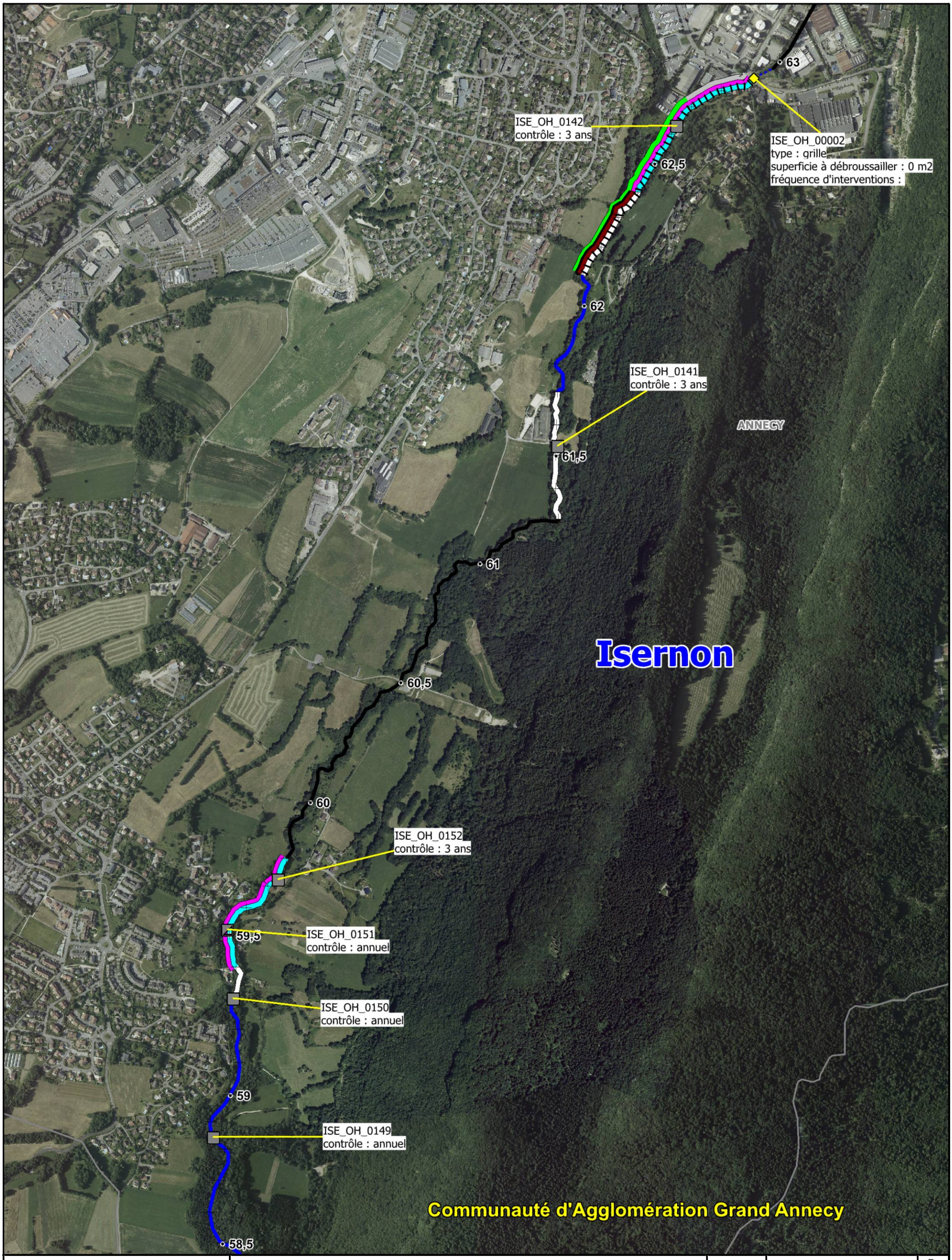

cceau SCOP Aquabio l'oxygène à la source

SILA

Plan de gestion des boisements de berge
sur le territoire du contrat de bassin Fier & lac d'Annecy

Données:
- Aquabio.
- Hiv. 20/21

PLAN D ENTRETIEN DE LA VEGETATION RIVULAIRE

Modalités et programmation des interventions - année 1

98 repère de pkmétrage
emprises communales
parcours complet
parcours difficile
secteurs couverts ou non accessibles
secteurs non visités

Carte n°F03-1

21

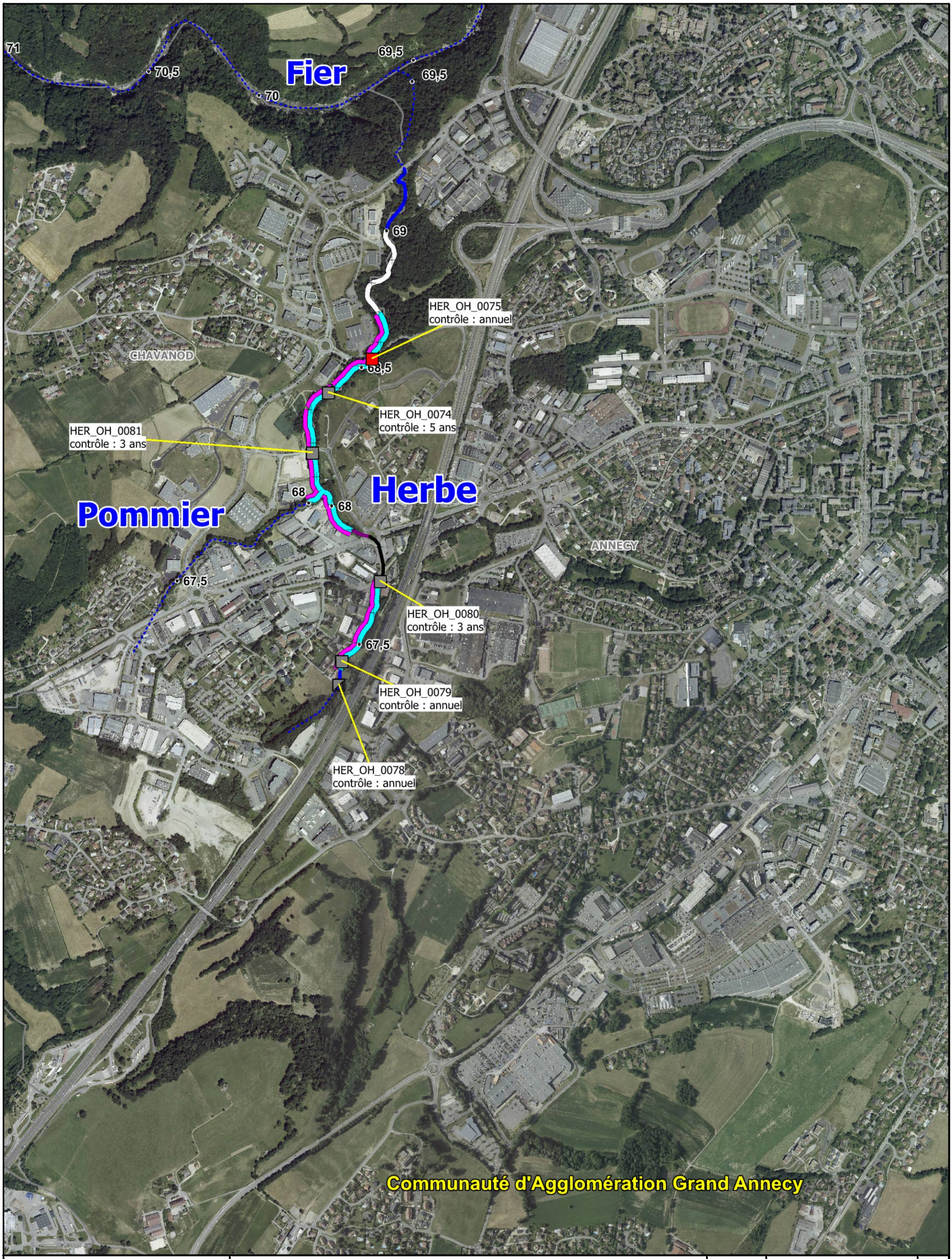

cceau SCOP Aquabio l'oxygène à la source

SILA

Plan de gestion des boisements de berge
sur le territoire du contrat de bassin Fier & lac d'Annecy

Données:
- Aquabio.
- Hiv. 20/21

PLAN D ENTRETIEN DE LA VEGETATION RIVULAIRE

Modalités et programmation des interventions - année 1

98 ● repère de pkmétrage

emprises communales

parcours complet

parcours difficile

secteurs couverts ou non accessibles

secteurs non visités

Carte n°F03-1

22



cceau SCOP Aquabio — l'oxygène à la source

SILA

Plan de gestion des boisements de berge
sur le territoire du contrat de bassin Fier & lac d'Annecy

Données:
- Aquabio,
- Hiv. 20/21

98 ● repère de pkmétrage
emprises communales
parcours complet
parcours difficile
secteurs couverts ou non accessibles
secteurs non visités

Carte n°F03-1
23

PLAN D ENTRETIEN DE LA VEGETATION RIVULAIRE
Modalités et programmation des interventions - année 1

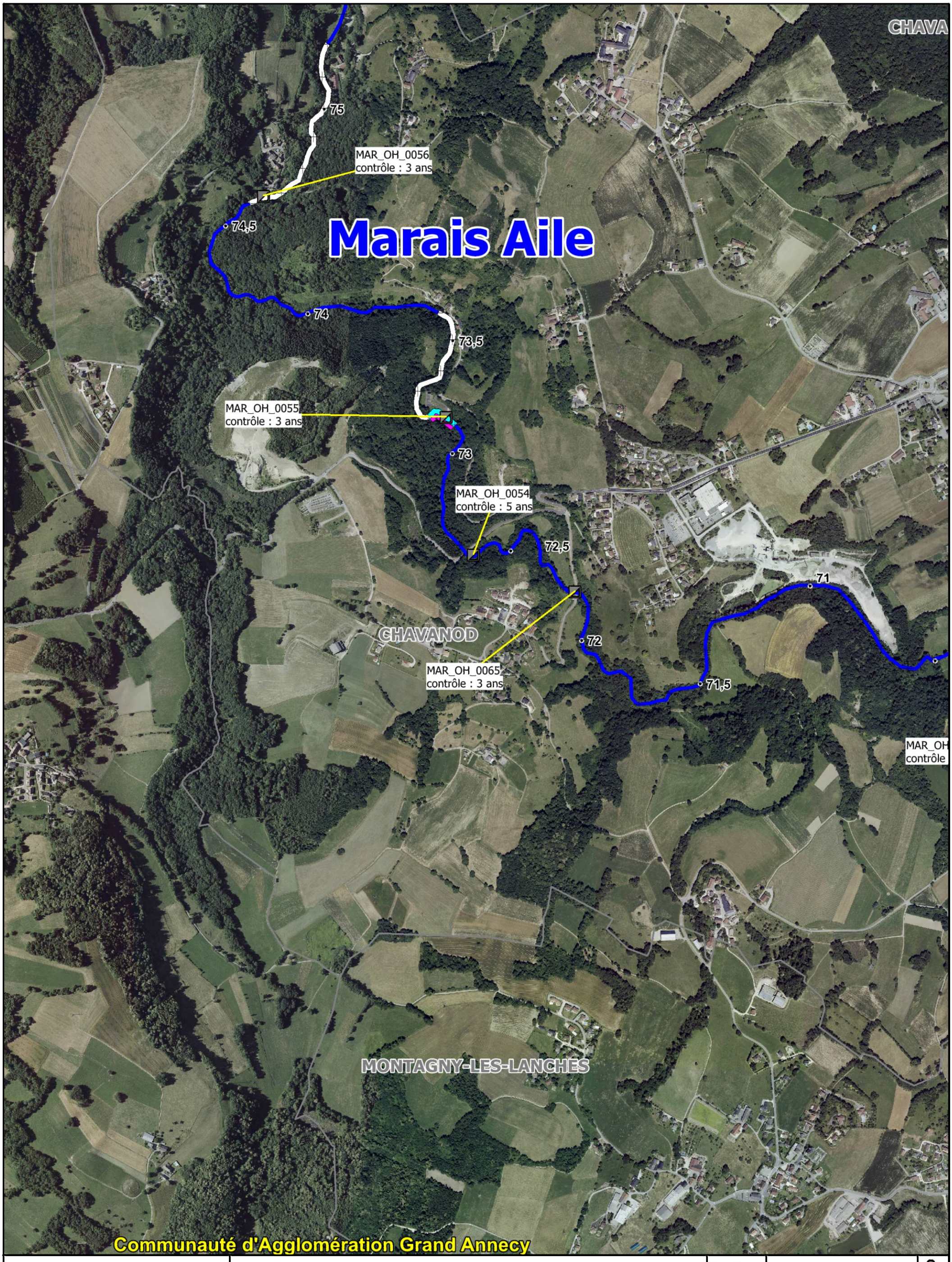

cceau SCOP Aquabio l'oxygène à la source

SILA

Plan de gestion des boisements de berge
sur le territoire du contrat de bassin Fier & lac d'Annecy

Données:
- Aquabio.
- Hiv. 20/21

PLAN D ENTRETIEN DE LA VEGETATION RIVULAIRE

Modalités et programmation des interventions - année 1

98 ● repère de pkmétrage
emprises communales
parcours complet
parcours difficile
secteurs couverts ou non accessibles
secteurs non visités

Carte n°F03-1

24



Plan de gestion des boisements de berge
sur le territoire du contrat de bassin Fier & lac d'Annecy

Données:
- Aquabio
- Hiv. 20/21

PLAN D ENTRETIEN DE LA VEGETATION RIVULAIRE

Modalités et programmation des interventions - année 1

parcours complet
parcours difficile
secteurs couverts ou non accessibles
secteurs non visités

98 repère de pkmétrage
emprises communales

Carte F03-1 26

cceau SCOP Aquabio — SILA l'oxygène à la source



cceau SCOP Aquabio l'oxygène à la source

SILA

Plan de gestion des boisements de berge
sur le territoire du contrat de bassin Fier & lac d'Annecy

Données:
- Aquabio.
- Hiv. 20/21

98 repère de pkmétrage
emprises communales
parcours complet
parcours difficile
secteurs couverts ou non accessibles
secteurs non visités

Carte n°F03-1
27

PLAN D ENTRETIEN DE LA VEGETATION RIVULAIRE

Modalités et programmation des interventions - année 1

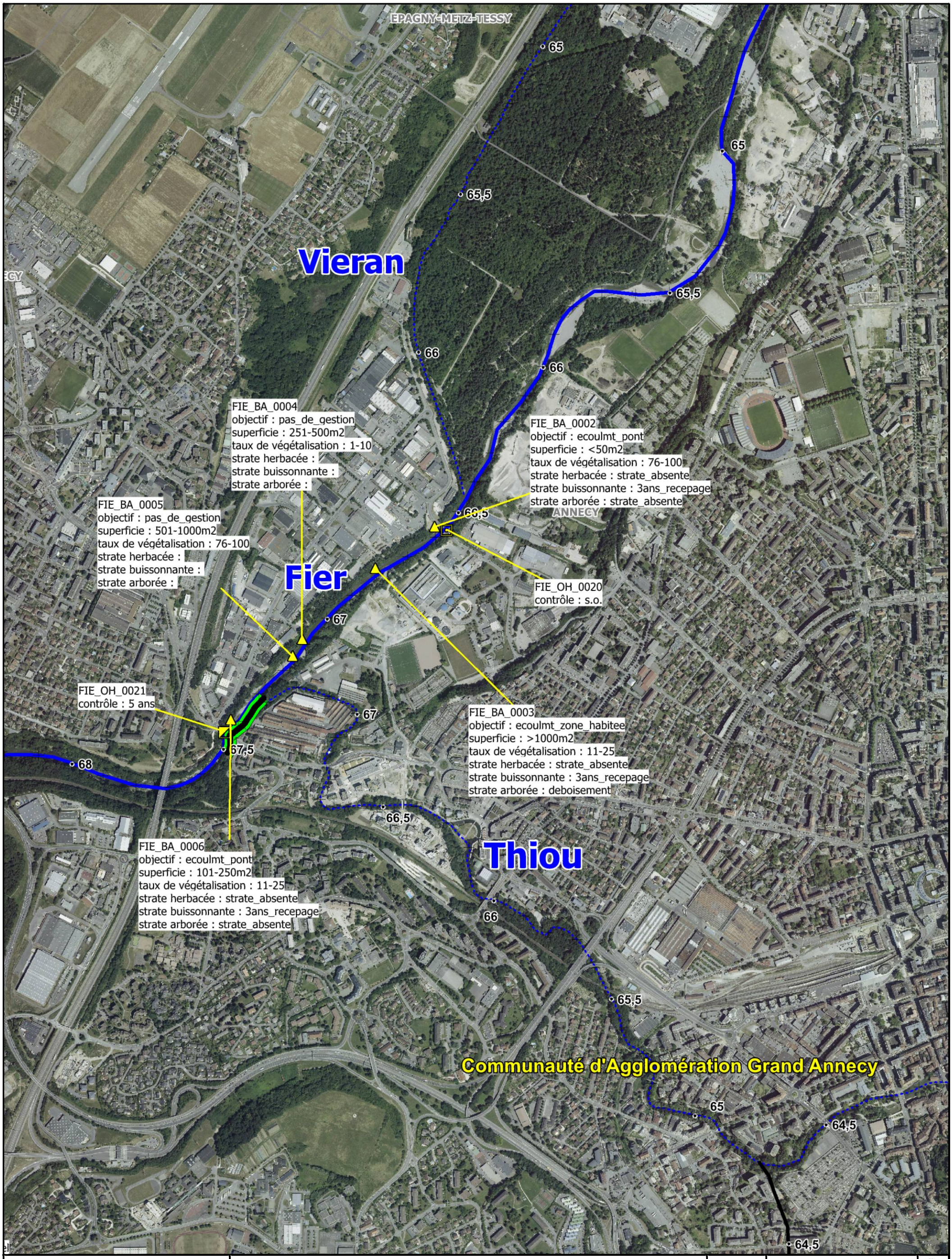

cceau SCOP Aquabio — SILA l'oxygène à la source

Plan de gestion des boisements de berge
sur le territoire du contrat de bassin Fier & lac d'Annecy

Données:
- Aquabio.
- Hiv. 20/21

PLAN D ENTRETIEN DE LA VEGETATION RIVULAIRE

Modalités et programmation des interventions - année 1

98 repère de pkmétrage
emprises communales
parcours complet
parcours difficile
secteurs couverts ou non accessibles
secteurs non visités

Carte n°F03-1

28

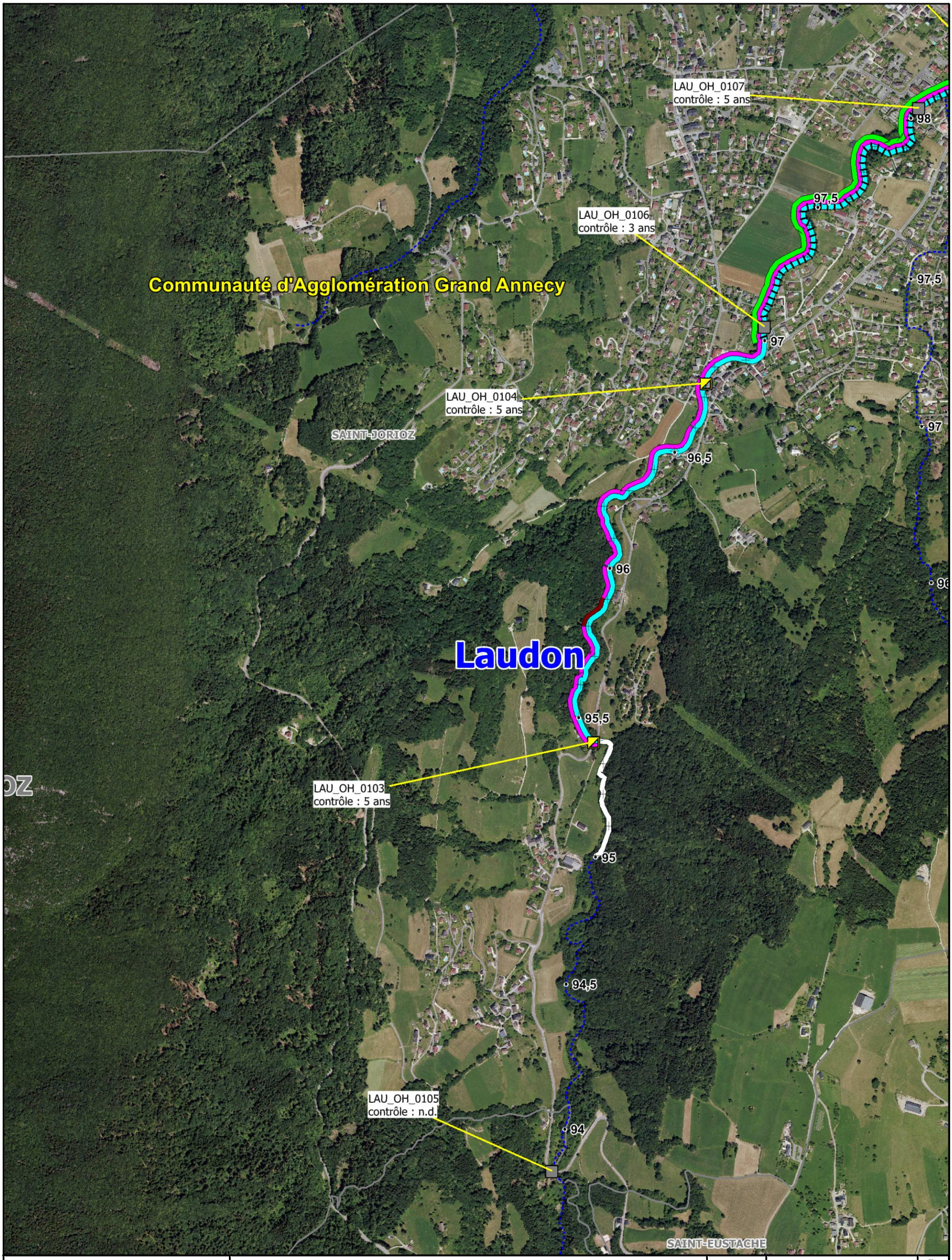

cceau SCOP Aquabio — SILA l'oxygène à la source

Plan de gestion des boisements de berge
sur le territoire du contrat de bassin Fier & lac d'Annecy

Données:
- Aquabio.
- Hiv. 20/21

98 ● repère de pkmétrage
emprises communales
parcours complet
parcours difficile
secteurs couverts ou non accessibles
secteurs non visités

Carte n°F03-1

PLAN D ENTRETIEN DE LA VEGETATION RIVULAIRE

Modalités et programmation des interventions - année 1

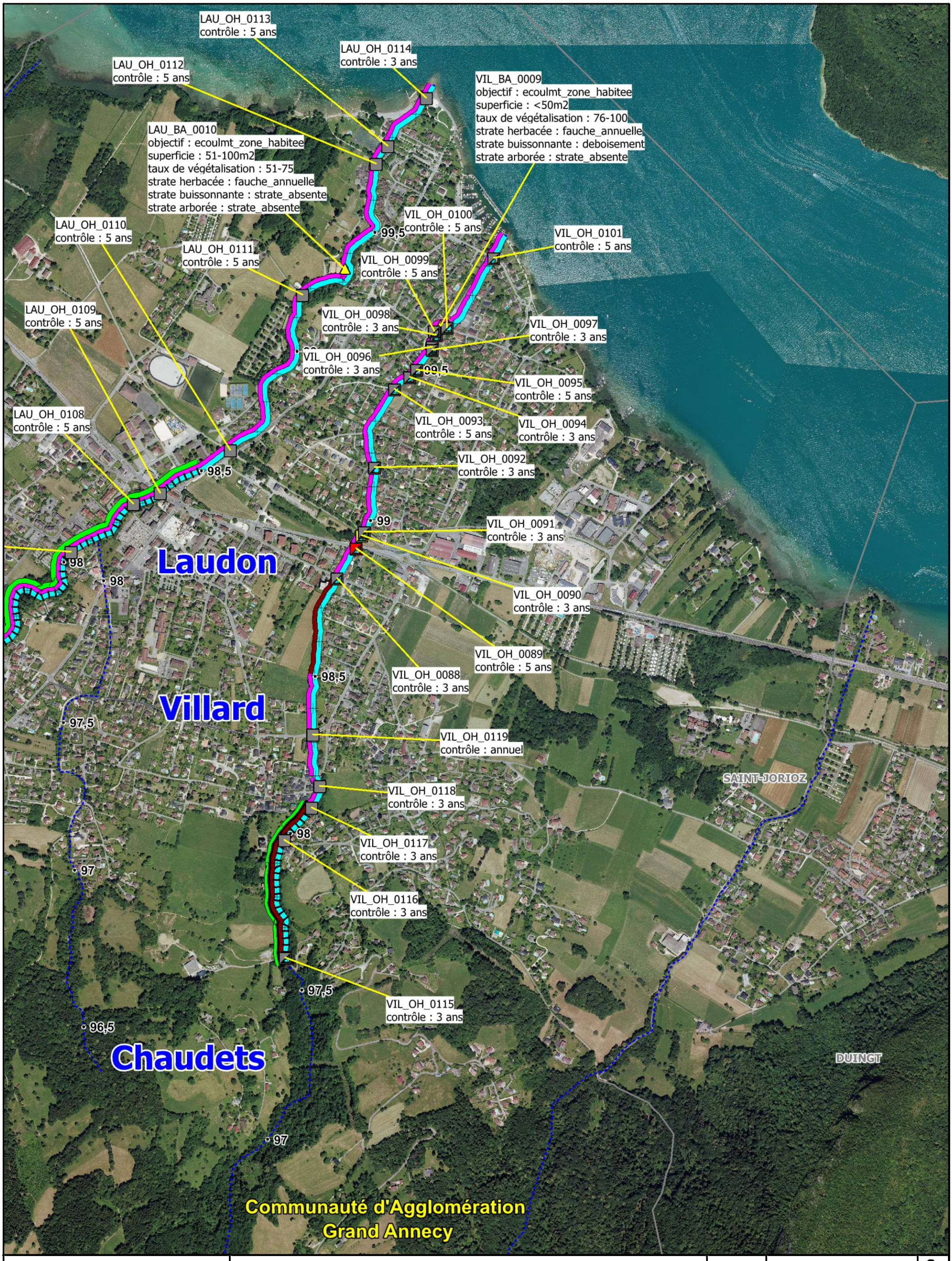

cceau SCOP Aquabio — SILA l'oxygène à la source

Plan de gestion des boisements de berge
sur le territoire du contrat de bassin Fier & lac d'Annecy

Données:
- Aquabio.
- Hiv. 20/21

PLAN D ENTRETIEN DE LA VEGETATION RIVULAIRE
Modalités et programmation des interventions - année 1

98 repère de pkmétrage
emprises communales
parcours complet
parcours difficile
secteurs couverts ou non accessibles
secteurs non visités

Carte n°F03-1
30



cceau SCOP Aquabio — l'oxygène à la source

SILA

Plan de gestion des boisements de berge
sur le territoire du contrat de bassin Fier & lac d'Annecy

Données:
- Aquabio.
- Hiv. 20/21

PLAN D ENTRETIEN DE LA VEGETATION RIVULAIRE

Modalités et programmation des interventions - année 1

98 repère de pkmétrage
emprises communales
parcours complet
parcours difficile
secteurs couverts ou non accessibles
secteurs non visités

Carte n°F03-1

31

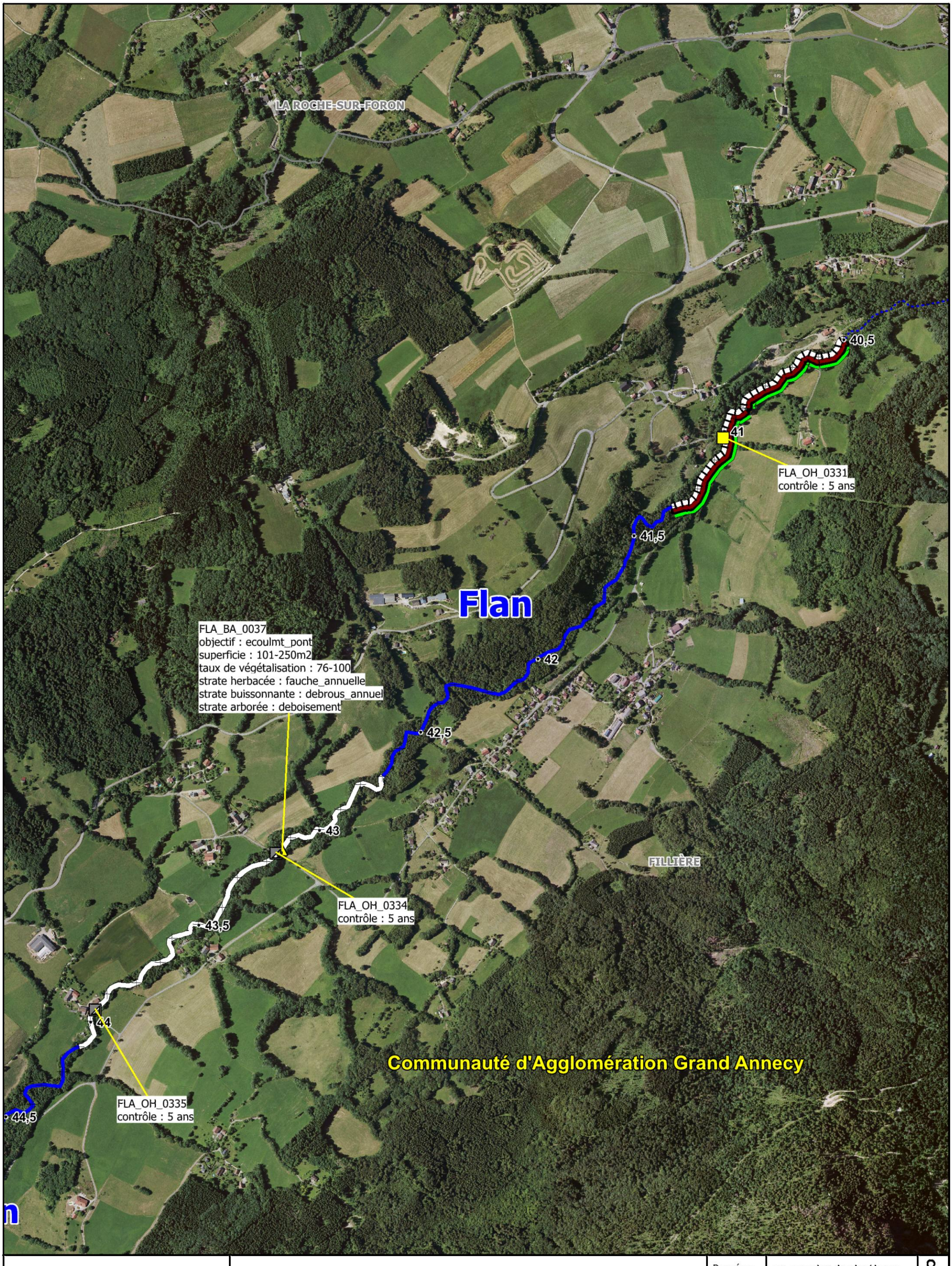

cceau SCOP Aquabio — SILA l'oxygène à la source

Plan de gestion des boisements de berge
sur le territoire du contrat de bassin Fier & lac d'Annecy

Données:
- Aquabio.
- Hiv. 20/21

98 repère de pkmétrage
emprises communales
parcours complet
parcours difficile
secteurs couverts ou non accessibles
secteurs non visités

Carte n°F03-1
11

PLAN D ENTRETIEN DE LA VEGETATION RIVULAIRE
Modalités et programmation des interventions - année 2

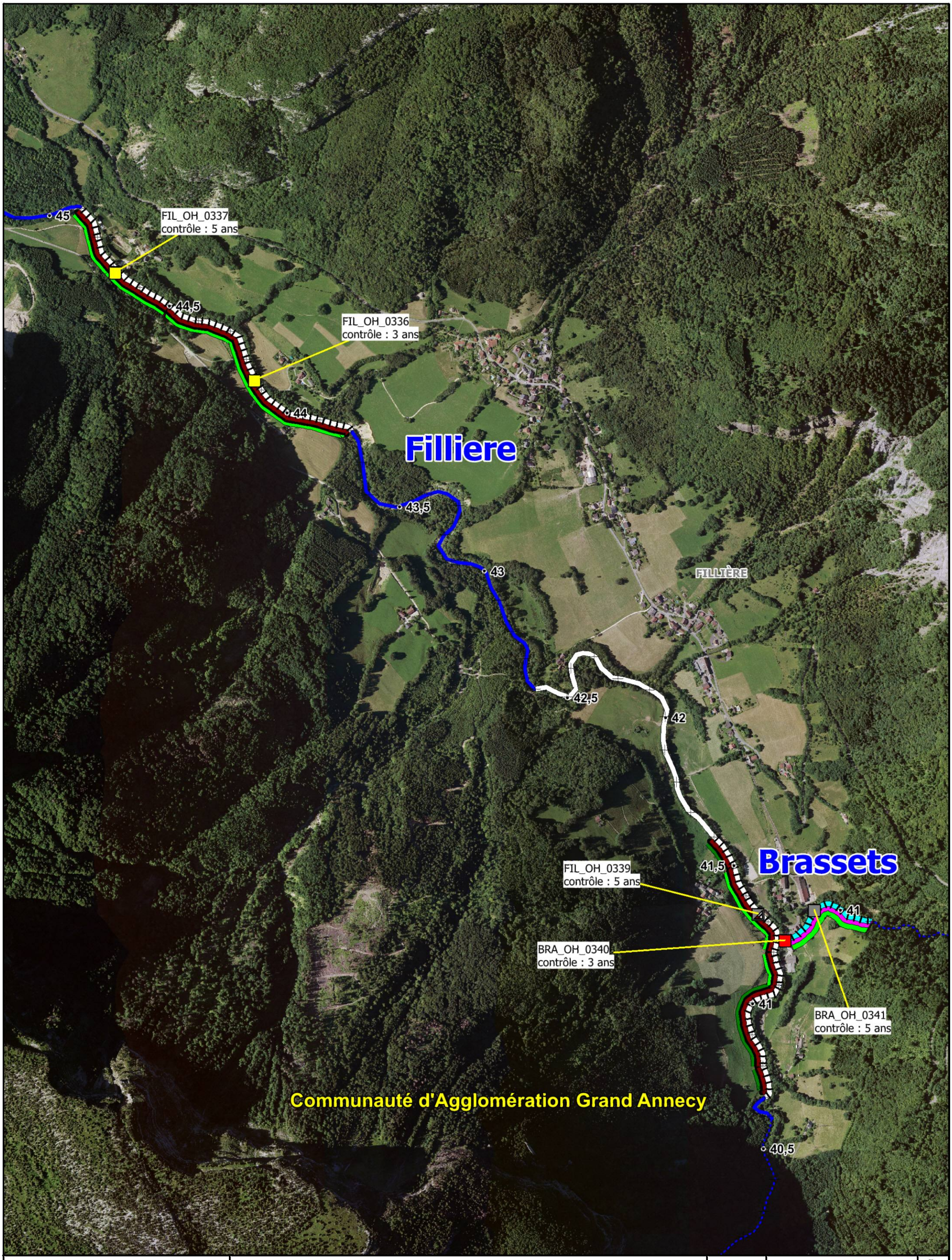

cceau SCOP Aquabio — l'oxygène à la source

SILA

Plan de gestion des boisements de berge
sur le territoire du contrat de bassin Fier & lac d'Annecy

Données:
- Aquabio.
- Hiv. 20/21

98 repère de pkmétrage
emprises communales
parcours complet
parcours difficile
secteurs couverts ou non accessibles
secteurs non visités

Carte n°F03-1
12

PLAN D ENTRETIEN DE LA VEGETATION RIVULAIRE

Modalités et programmation des interventions - année 2

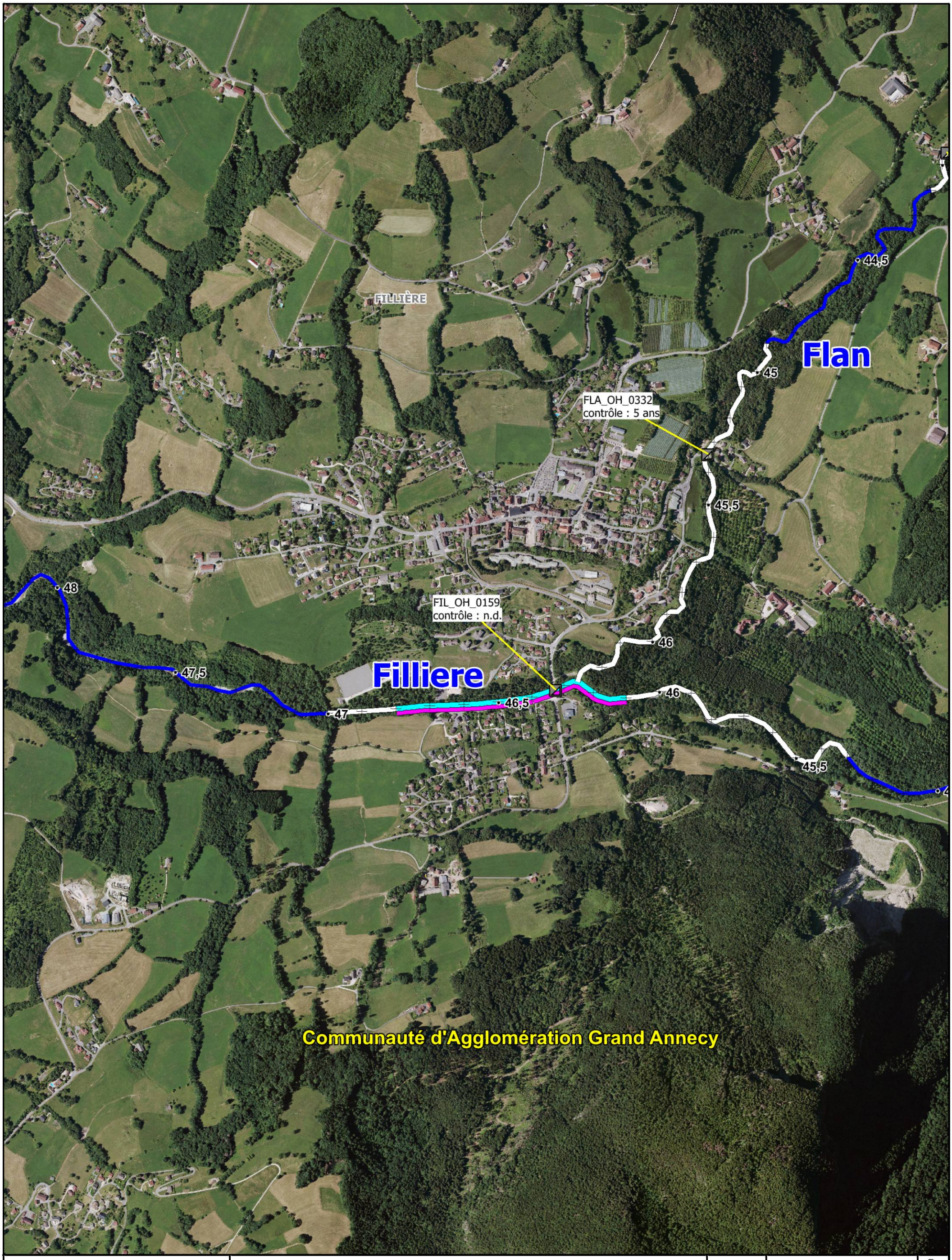

Plan de gestion des boisements de berge
sur le territoire du contrat de bassin Fier & lac d'Annecy

Données:
- Aquabio.
- Hiv. 20/21

PLAN D ENTRETIEN DE LA VEGETATION RIVULAIRE

Modalités et programmation des interventions - année 2

98 ● repère de pkmétrage
emprises communales
parcours complet
parcours difficile
secteurs couverts ou non accessibles
secteurs non visités

Carte n°F03-1

13

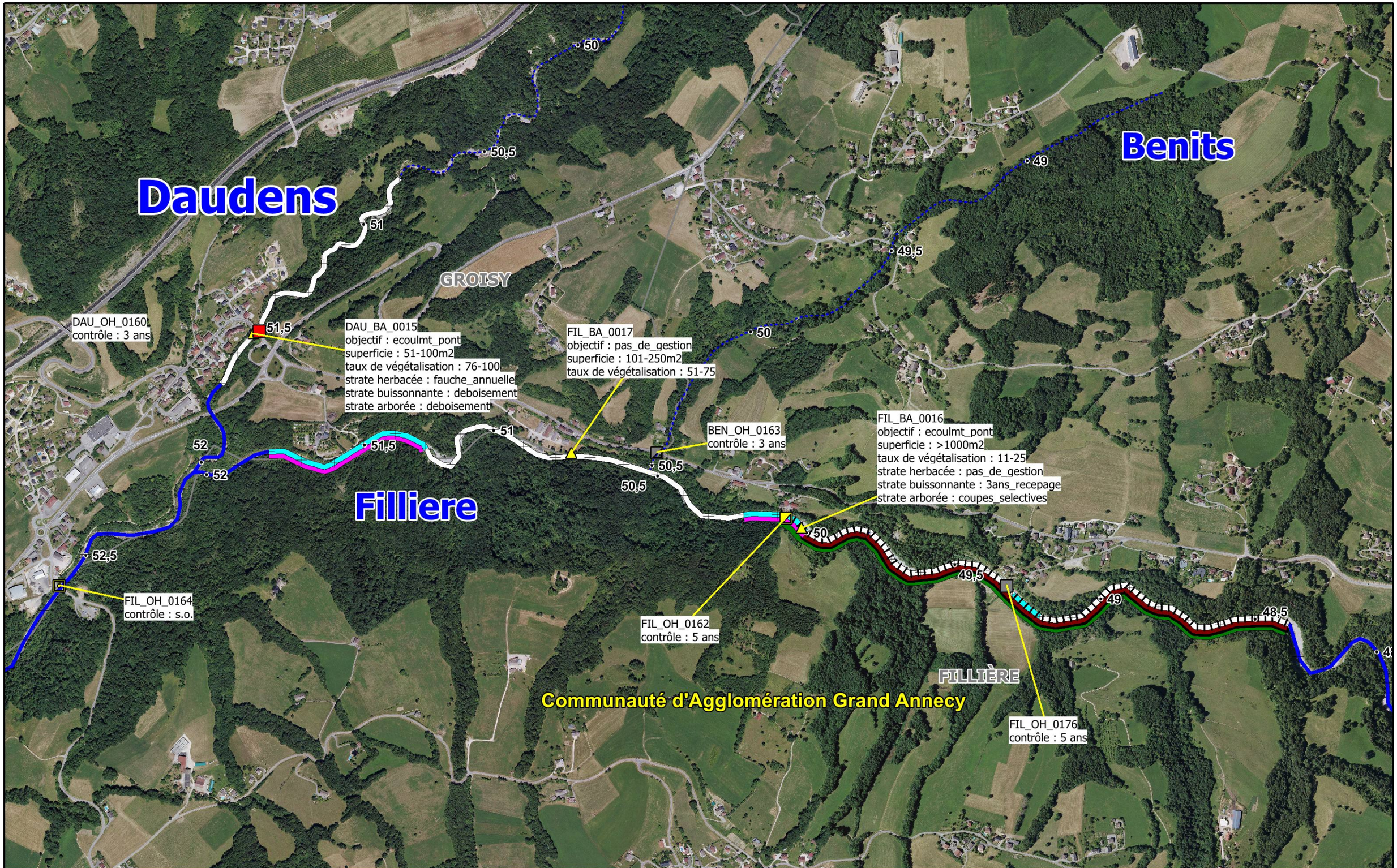

cceau SCOP Aquabio l'oxygène à la source — SILA

Plan de gestion des boisements de berge
sur le territoire du contrat de bassin Fier & lac d'Annecy

Données:
- Aquabio
- Hiv. 20/21

PLAN D ENTRETIEN DE LA VEGETATION RIVULAIRE

Modalités et programmation des interventions - année 2

parcours complet
parcours difficile
secteurs couverts ou non accessibles
secteurs non visités

98 repère de pkmétrage
emprises communales

Carte F03-1 14

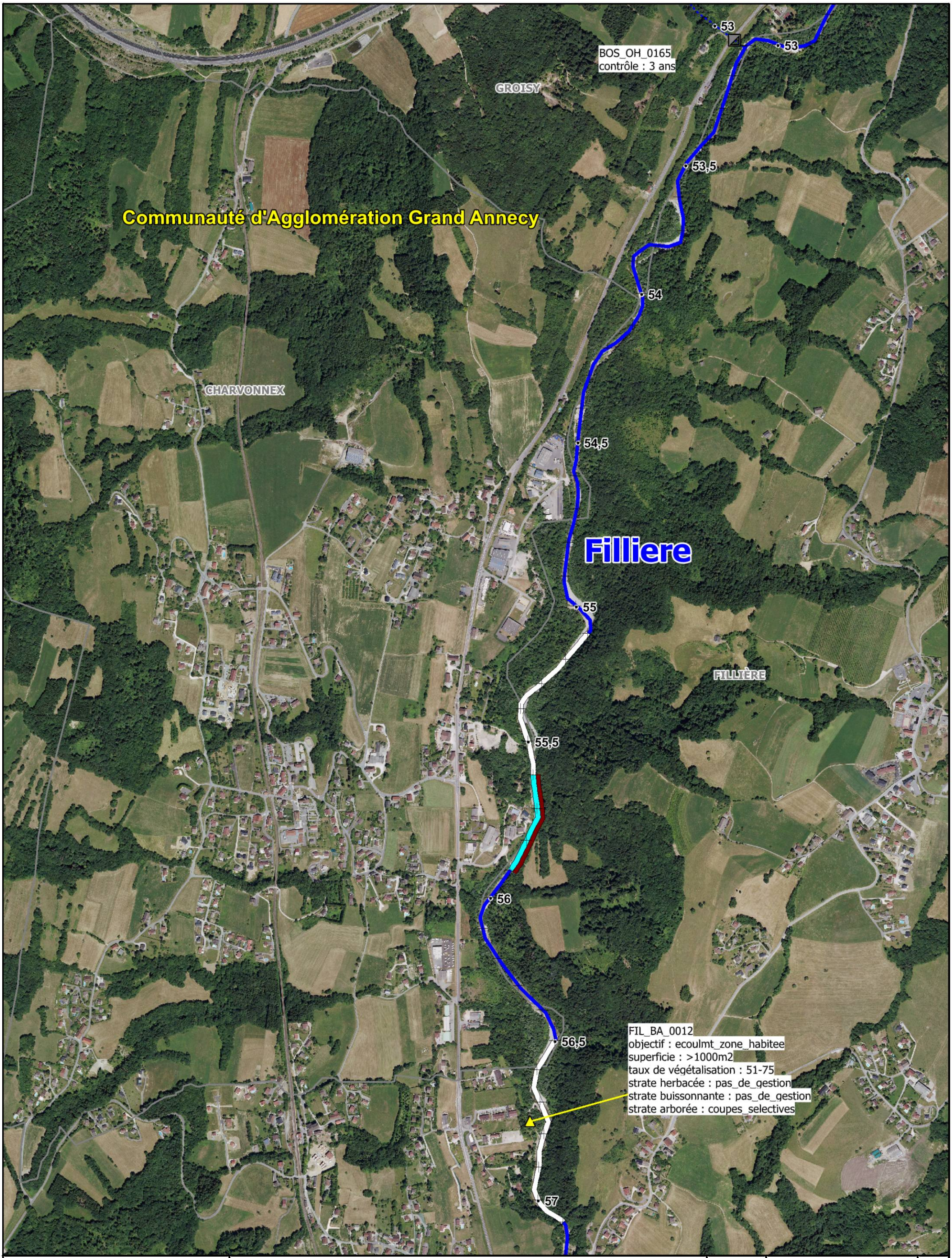

cceau SCOP Aquabio — SILA l'oxygène à la source

Plan de gestion des boisements de berge
sur le territoire du contrat de bassin Fier & lac d'Annecy

Données:
- Aquabio.
- Hiv. 20/21

98 repère de pkmétrage
emprises communales
parcours complet
parcours difficile
secteurs couverts ou non accessibles
secteurs non visités

Carte n°F03-1
15

PLAN D ENTRETIEN DE LA VEGETATION RIVULAIRE
Modalités et programmation des interventions - année 2

FILLIÈRE

57,5

58

FIL_OH_0158
contrôle : 5 ans

FIL_BA_0013
objectif : ecoulmt_zone_habitee
superficie : 501-1000m2
taux de végétalisation : 26-50
strate herbacée : pas_de_gestion
strate buissonnante : 3ans_recepage
strate arborée : strate_absente

58,5

Communauté d'Agglomération Grand Annecy

Filliere

ARGONAY

59

FIL_BA_0014
objectif : ecoulmt_zone_habitee
superficie : 251-500m2
taux de végétalisation : 26-50
strate herbacée : pas_de_gestion
strate buissonnante : 3ans_recepage
strate arborée : strate_absente

59,5

60

cceau SCOP Aquabio l'oxygène à la source

SILA

Plan de gestion des boisements de berge
sur le territoire du contrat de bassin Fier & lac d'Annecy

Données:
- Aquabio
- Hiv. 20/21

parcours complet
parcours difficile
secteurs couverts ou non accessibles
secteurs non visités

98 repère de pkmétrage
emprises communales

PLAN D ENTRETIEN DE LA VEGETATION RIVULAIRE

Modalités et programmation des interventions - année 2

Carte F03-1 16

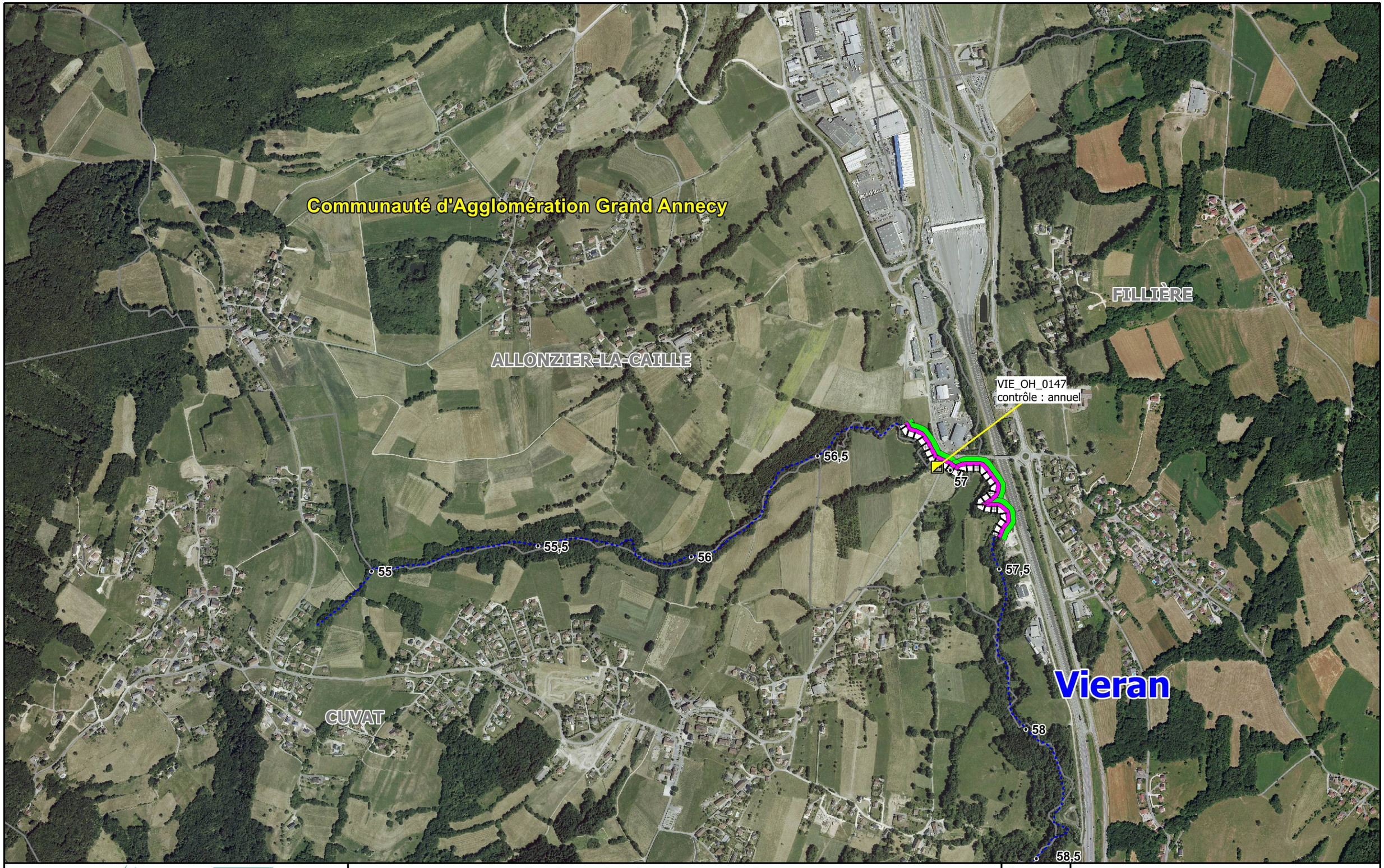

Plan de gestion des boisements de berge
sur le territoire du contrat de bassin Fier & lac d'Annecy

Données:
- Aquabio
- Hiv. 20/21

parcours complet
parcours difficile
secteurs couverts ou non accessibles
secteurs non visités

98 repère de pkmétrage
emprises communales

PLAN D ENTRETIEN DE LA VEGETATION RIVULAIRE

Modalités et programmation des interventions - année 2

Carte F03-1 17

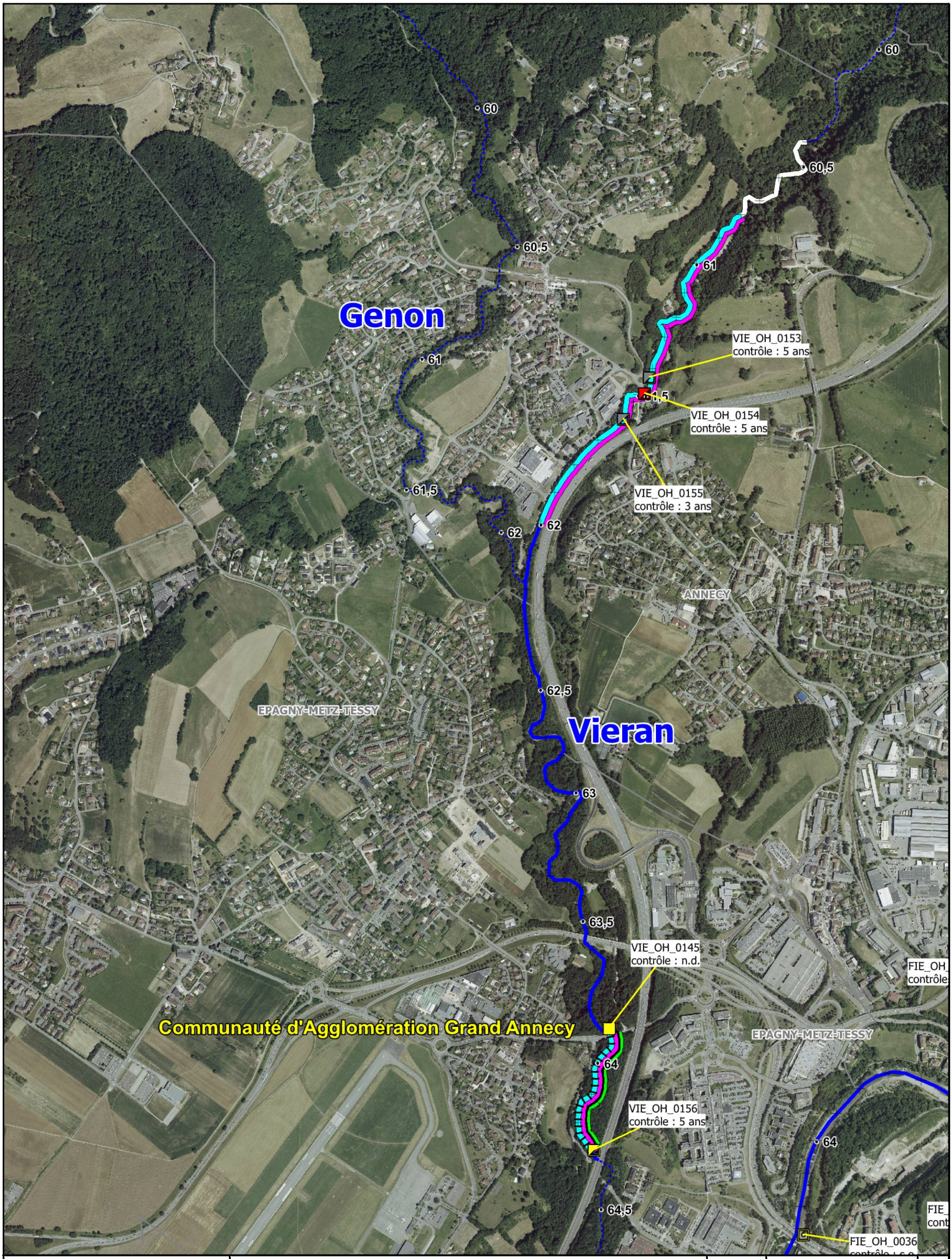

cceau SCOP Aquabio — SILA l'oxygène à la source

Plan de gestion des boisements de berge
sur le territoire du contrat de bassin Fier & lac d'Annecy

Données:
- Aquabio.
- Hiv. 20/21

PLAN D ENTRETIEN DE LA VEGETATION RIVULAIRE

Modalités et programmation des interventions - année 2

98 repère de pkmétrage
emprises communales
parcours complet
parcours difficile
secteurs couverts
ou non accessibles
secteurs non visités

Carte n°F03-1

18

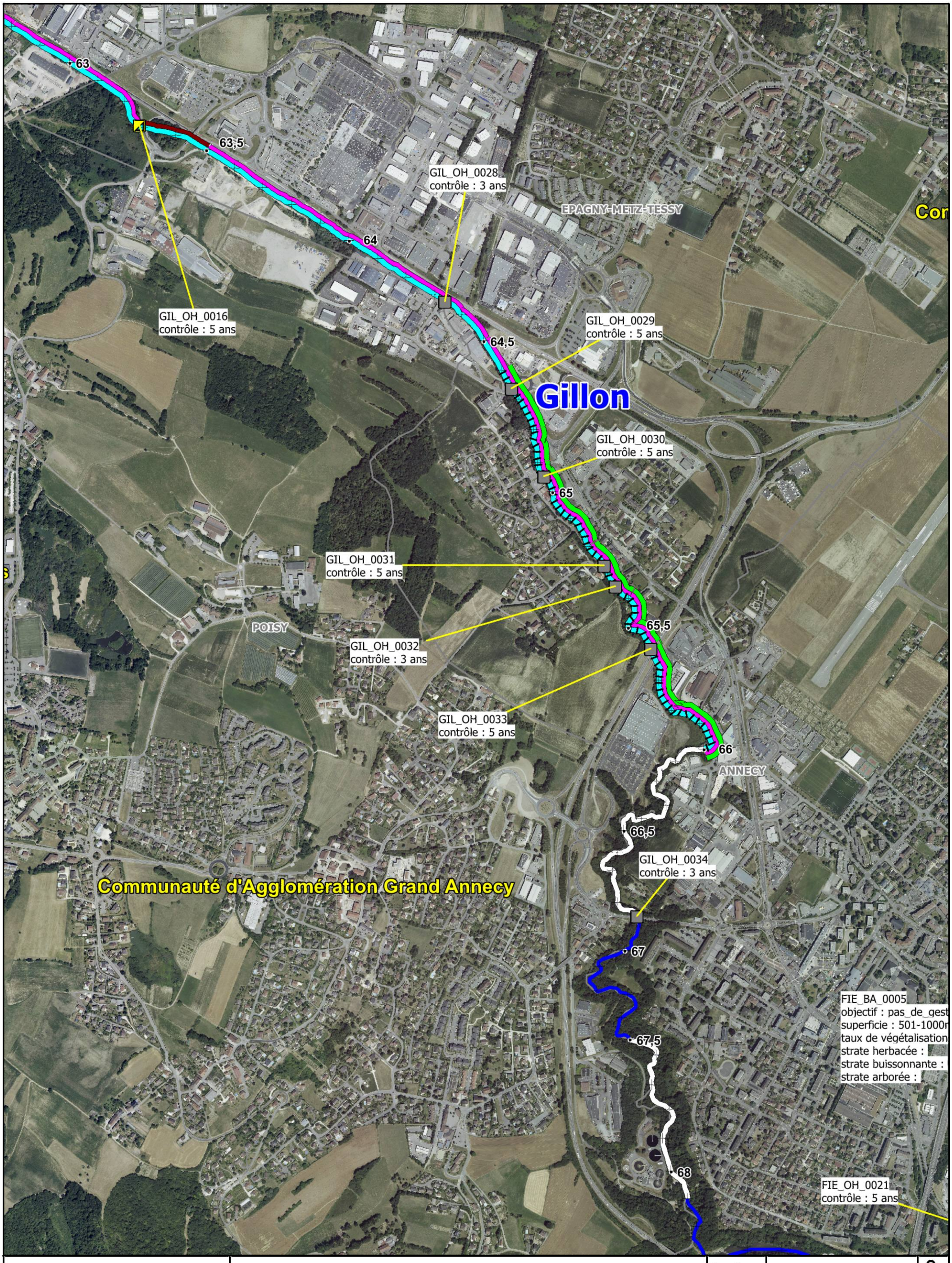

cceau SCOP Aquabio — l'oxygène à la source

SILA

Plan de gestion des boisements de berge
sur le territoire du contrat de bassin Fier & lac d'Annecy

Données:
- Aquabio.
- Hiv. 20/21

98 repère de pkmétrage
emprises communales
parcours complet
parcours difficile
secteurs couverts
ou non accessibles
secteurs non visités

Carte n°F03-1
20

PLAN D ENTRETIEN DE LA VEGETATION RIVULAIRE

Modalités et programmation des interventions - année 2

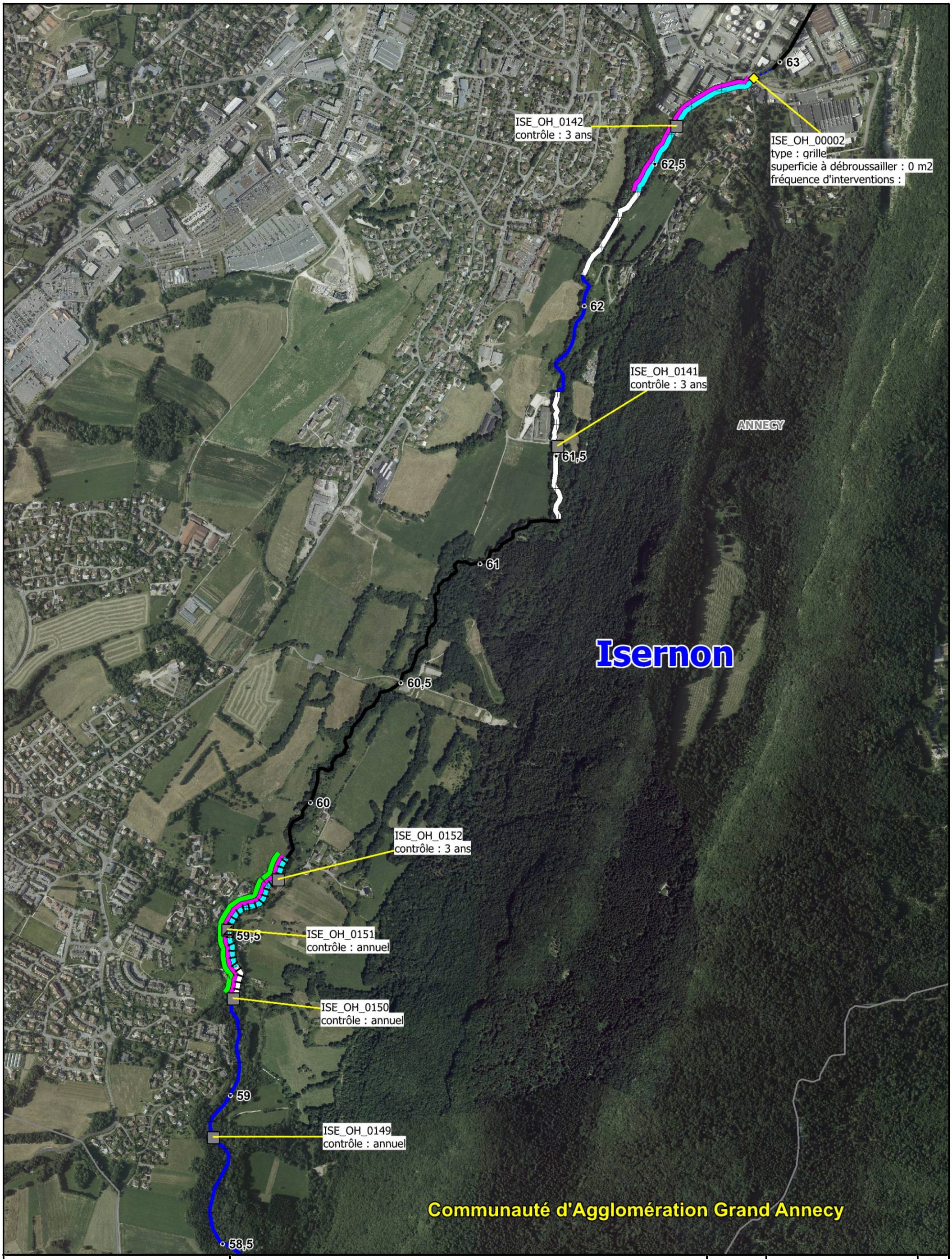

cceau SCOP Aquabio — l'oxygène à la source

SILA

Plan de gestion des boisements de berge
sur le territoire du contrat de bassin Fier & lac d'Annecy

Données:
- Aquabio.
- Hiv. 20/21

98 repère de pkmétrage
emprises communales
parcours complet
parcours difficile
secteurs couverts ou non accessibles
secteurs non visités

Carte n°F03-1
21

PLAN D ENTRETIEN DE LA VEGETATION RIVULAIRE

Modalités et programmation des interventions - année 2

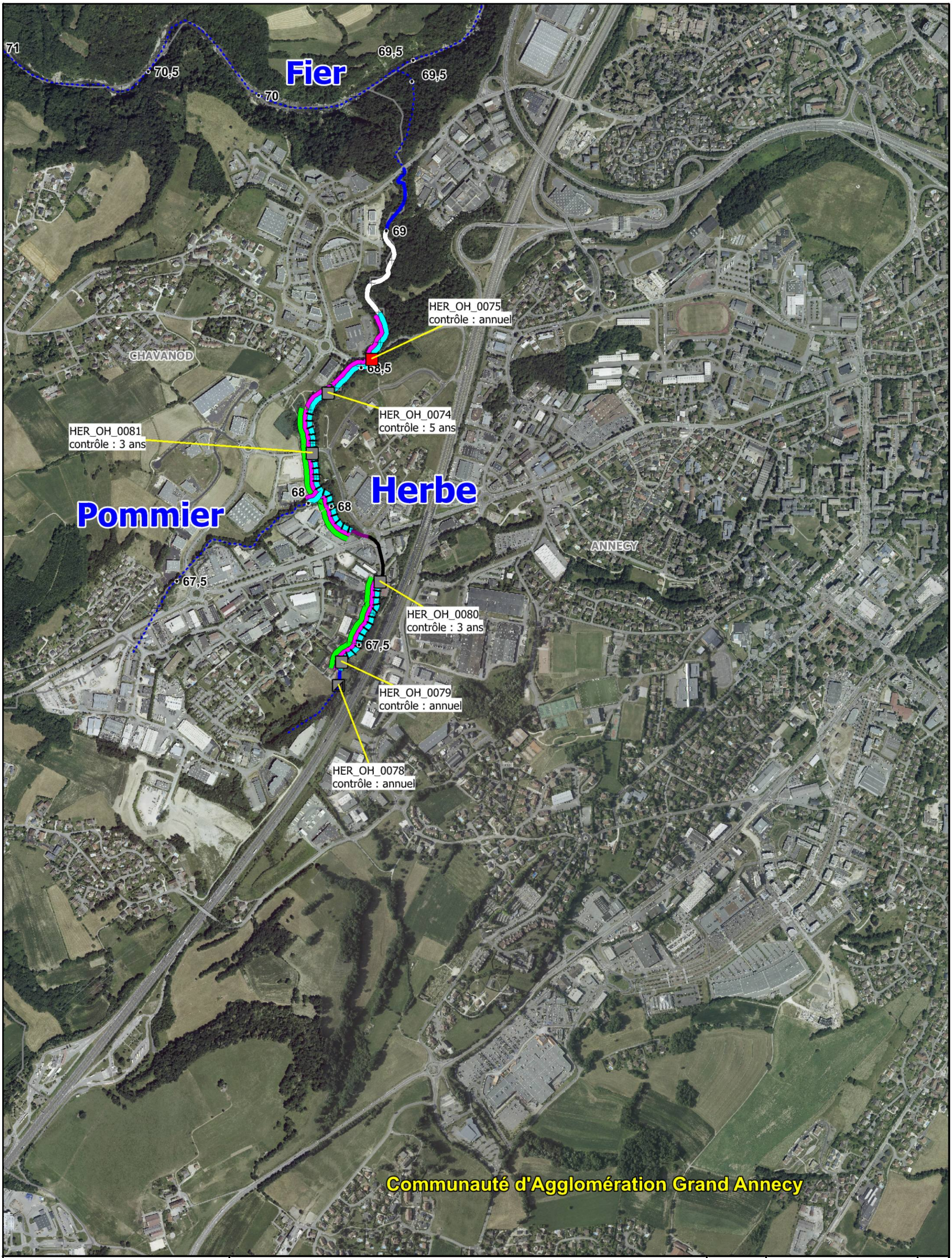

cceau SCOP Aquabio — l'oxygène à la source

SILA

Plan de gestion des boisements de berge
sur le territoire du contrat de bassin Fier & lac d'Annecy

Données:
- Aquabio.
- Hiv. 20/21

PLAN D ENTRETIEN DE LA VEGETATION RIVULAIRE

Modalités et programmation des interventions - année 2

98 repère de pkmétrage
emprises communales
parcours complet
parcours difficile
secteurs couverts ou non accessibles
secteurs non visités

Carte n°F03-1
22

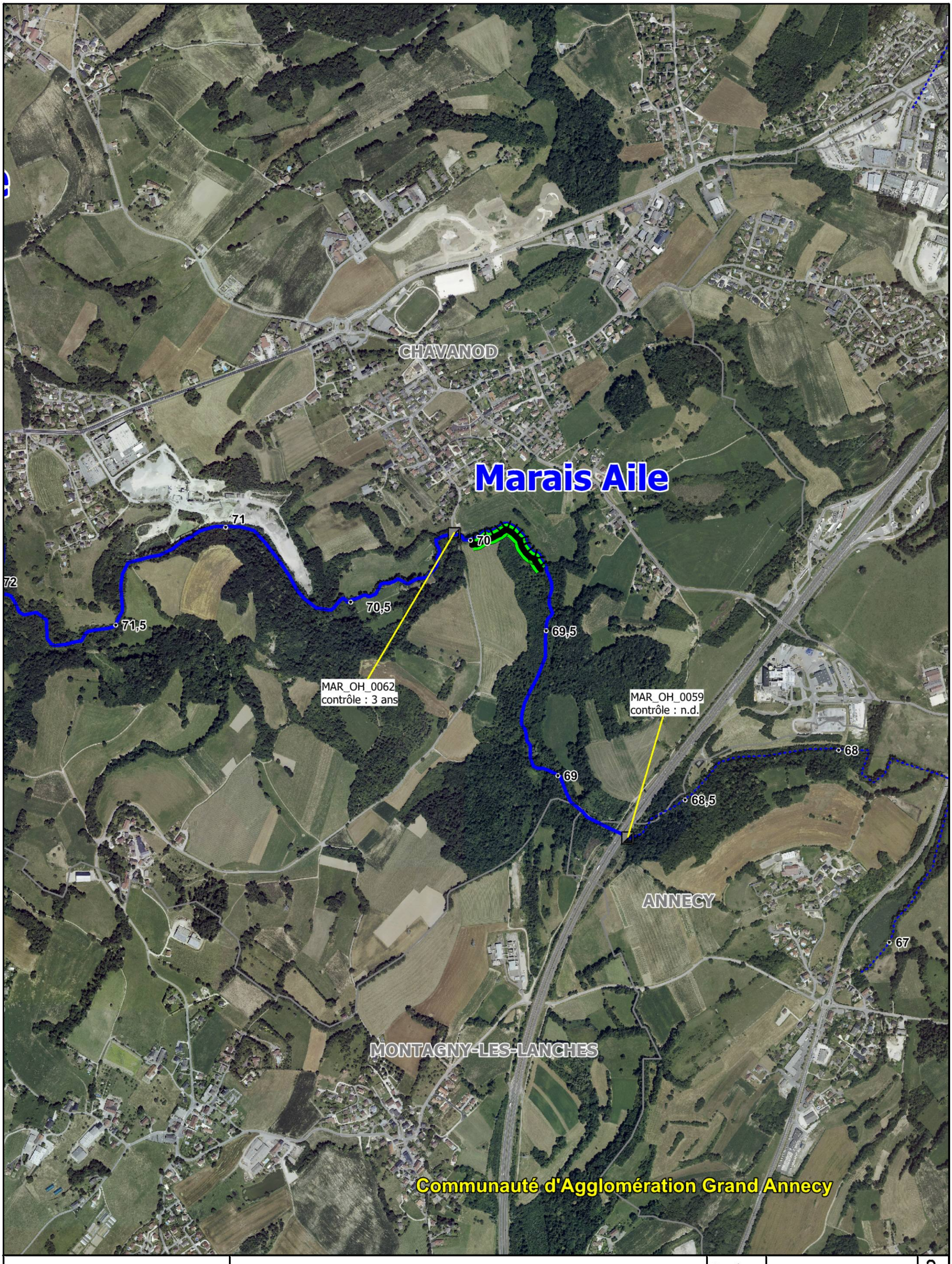

cceau SCOP Aquabio — l'oxygène à la source

SILA

Plan de gestion des boisements de berge
sur le territoire du contrat de bassin Fier & lac d'Annecy

Données:
- Aquabio,
- Hiv. 20/21

98 ● repère de pkmétrage
emprises communales
parcours complet
parcours difficile
secteurs couverts ou non accessibles
secteurs non visités

Carte n°F03-1
23

PLAN D ENTRETIEN DE LA VEGETATION RIVULAIRE
Modalités et programmation des interventions - année 2

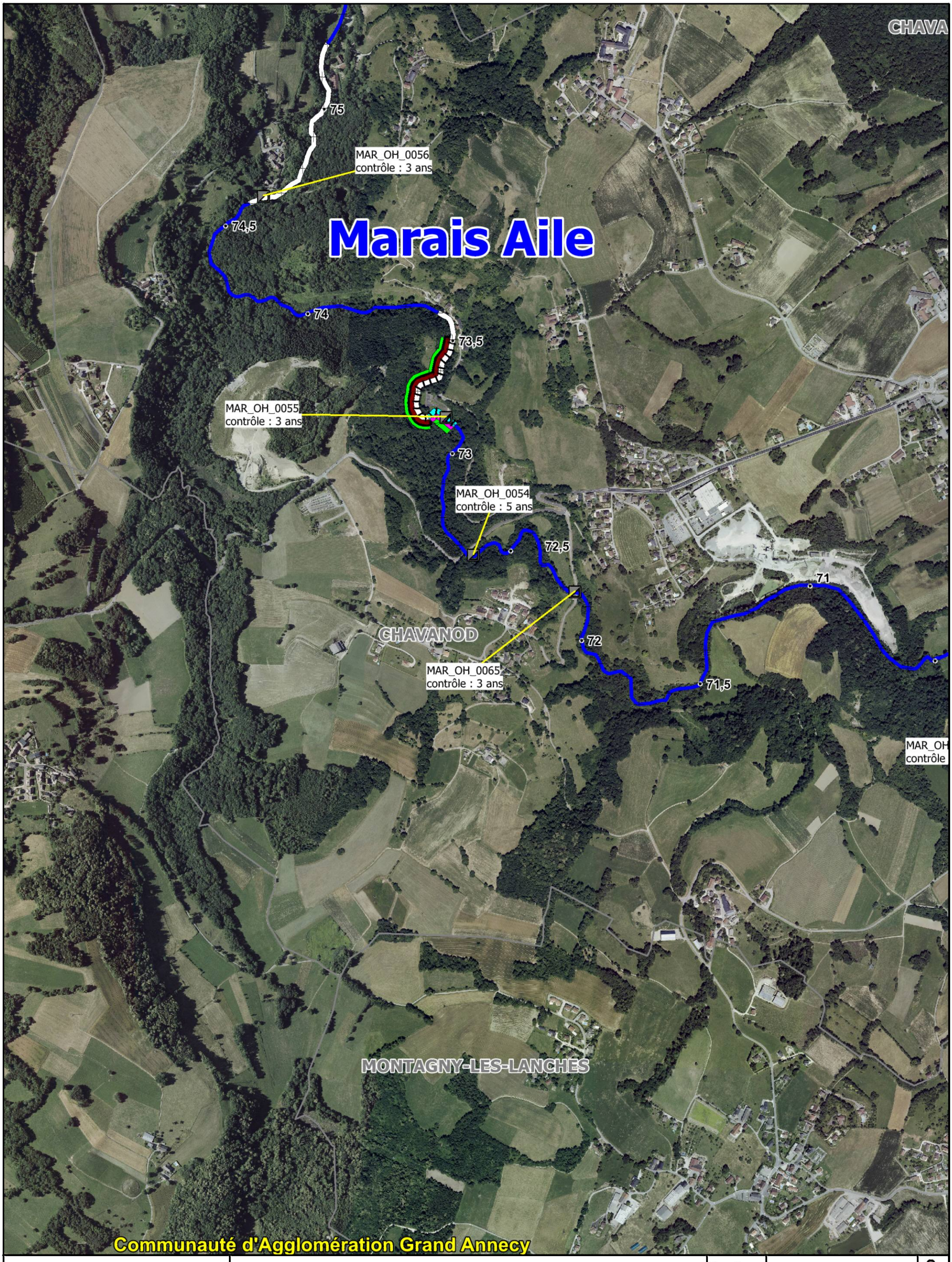

cceau SCOP Aquabio l'oxygène à la source

SILA

Plan de gestion des boisements de berge
sur le territoire du contrat de bassin Fier & lac d'Annecy

Données:
- Aquabio.
- Hiv. 20/21

PLAN D ENTRETIEN DE LA VEGETATION RIVULAIRE

Modalités et programmation des interventions - année 2

98 ● repère de pkmétrage

emprises communales

parcours complet

parcours difficile

secteurs couverts ou non accessibles

secteurs non visités

Carte n°F03-1

24



cceau SCOP Aquabio — SILA l'oxygène à la source

Plan de gestion des boisements de berge
sur le territoire du contrat de bassin Fier & lac d'Annecy

Données:
- Aquabio
- Hiv. 20/21

PLAN D ENTRETIEN DE LA VEGETATION RIVULAIRE

Modalités et programmation des interventions - année 2

parcours complet
parcours difficile
secteurs couverts ou non accessibles
secteurs non visités

98 repère de pkmétrage
emprises communales

Carte F03-1 26



cceau SCOP Aquabio l'oxygène à la source

SILA

Plan de gestion des boisements de berge
sur le territoire du contrat de bassin Fier & lac d'Annecy

Données:
- Aquabio.
- Hiv. 20/21

98 ● repère de pkmétrage
emprises communales
parcours complet
parcours difficile
secteurs couverts ou non accessibles
secteurs non visités

Carte n°F03-1
27

PLAN D ENTRETIEN DE LA VEGETATION RIVULAIRE

Modalités et programmation des interventions - année 2

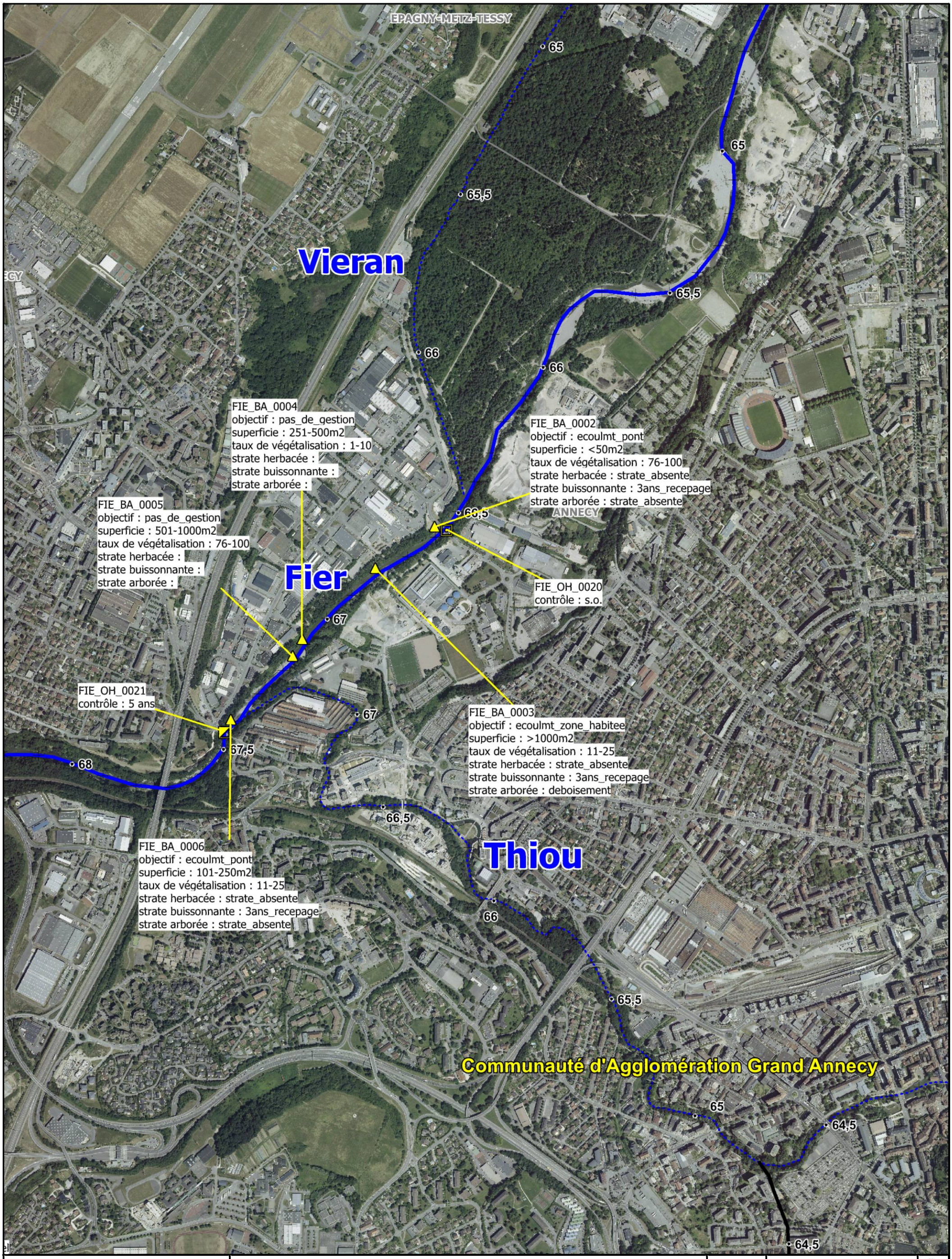

cceau SCOP Aquabio — SILA l'oxygène à la source

Plan de gestion des boisements de berge
sur le territoire du contrat de bassin Fier & lac d'Annecy

Données:
- Aquabio.
- Hiv. 20/21

PLAN D ENTRETIEN DE LA VEGETATION RIVULAIRE
Modalités et programmation des interventions - année 2

98 repère de pkmétrage
emprises communales
parcours complet
parcours difficile
secteurs couverts ou non accessibles
secteurs non visités

Carte n°F03-1
28

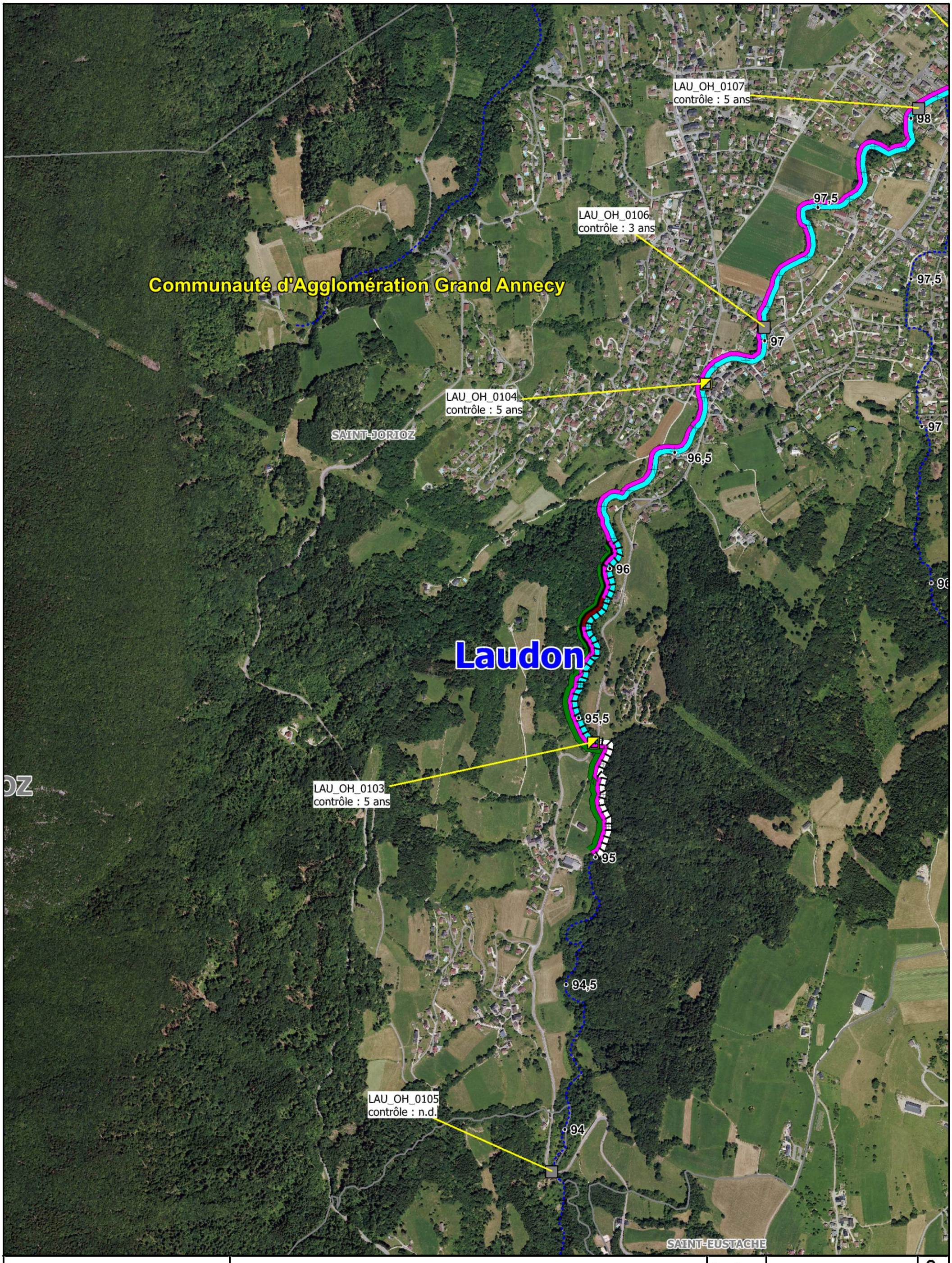

cceau SCOP Aquabio — l'oxygène à la source

SILA

Plan de gestion des boisements de berge
sur le territoire du contrat de bassin Fier & lac d'Annecy

Données:
- Aquabio.
- Hiv. 20/21

98 ● repère de pkmétrage
emprises communales
parcours complet
parcours difficile
secteurs couverts ou non accessibles
secteurs non visités

Carte n°F03-1
29

PLAN D ENTRETIEN DE LA VEGETATION RIVULAIRE

Modalités et programmation des interventions - année 2

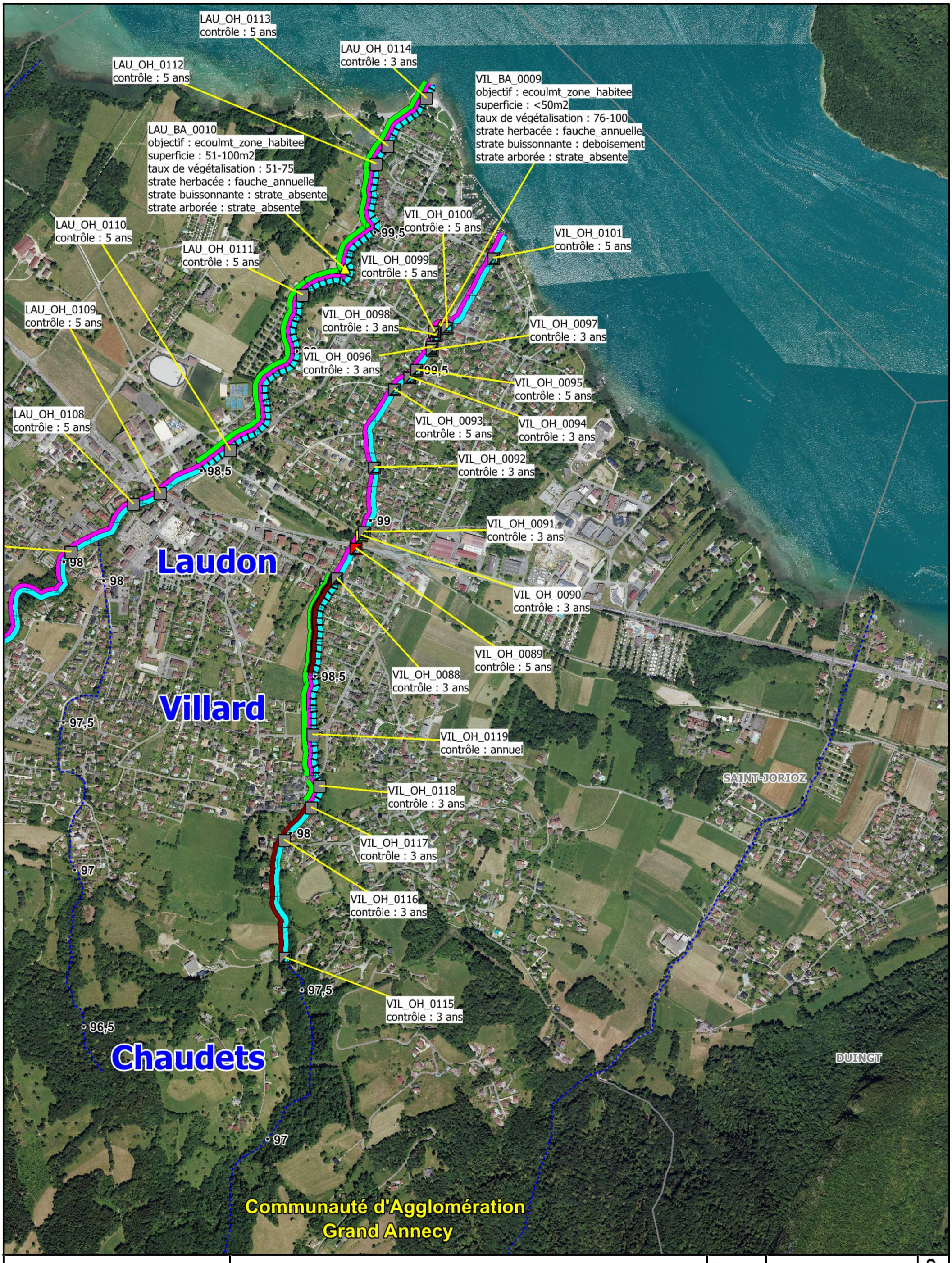

cceau SCOP Aquabio — l'oxygène à la source

SILA

Plan de gestion des boisements de berge
sur le territoire du contrat de bassin Fier & lac d'Annecy

Données:
- Aquabio,
- Hiv. 20/21

98 repère de pkmétrage
emprises communales
parcours complet
parcours difficile
secteurs couverts ou non accessibles
secteurs non visités

Carte n°F03-1
30

PLAN D ENTRETIEN DE LA VEGETATION RIVULAIRE
Modalités et programmation des interventions - année 2



cceau SCOP Aquabio l'oxygène à la source

SILA

Plan de gestion des boisements de berge
sur le territoire du contrat de bassin Fier & lac d'Annecy

Données:
- Aquabio.
- Hiv. 20/21

PLAN D ENTRETIEN DE LA VEGETATION RIVULAIRE

Modalités et programmation des interventions - année 2

98 repère de pkmétrage
emprises communales
parcours complet
parcours difficile
secteurs couverts
ou non accessibles
secteurs non visités

Carte n°F03-1

31

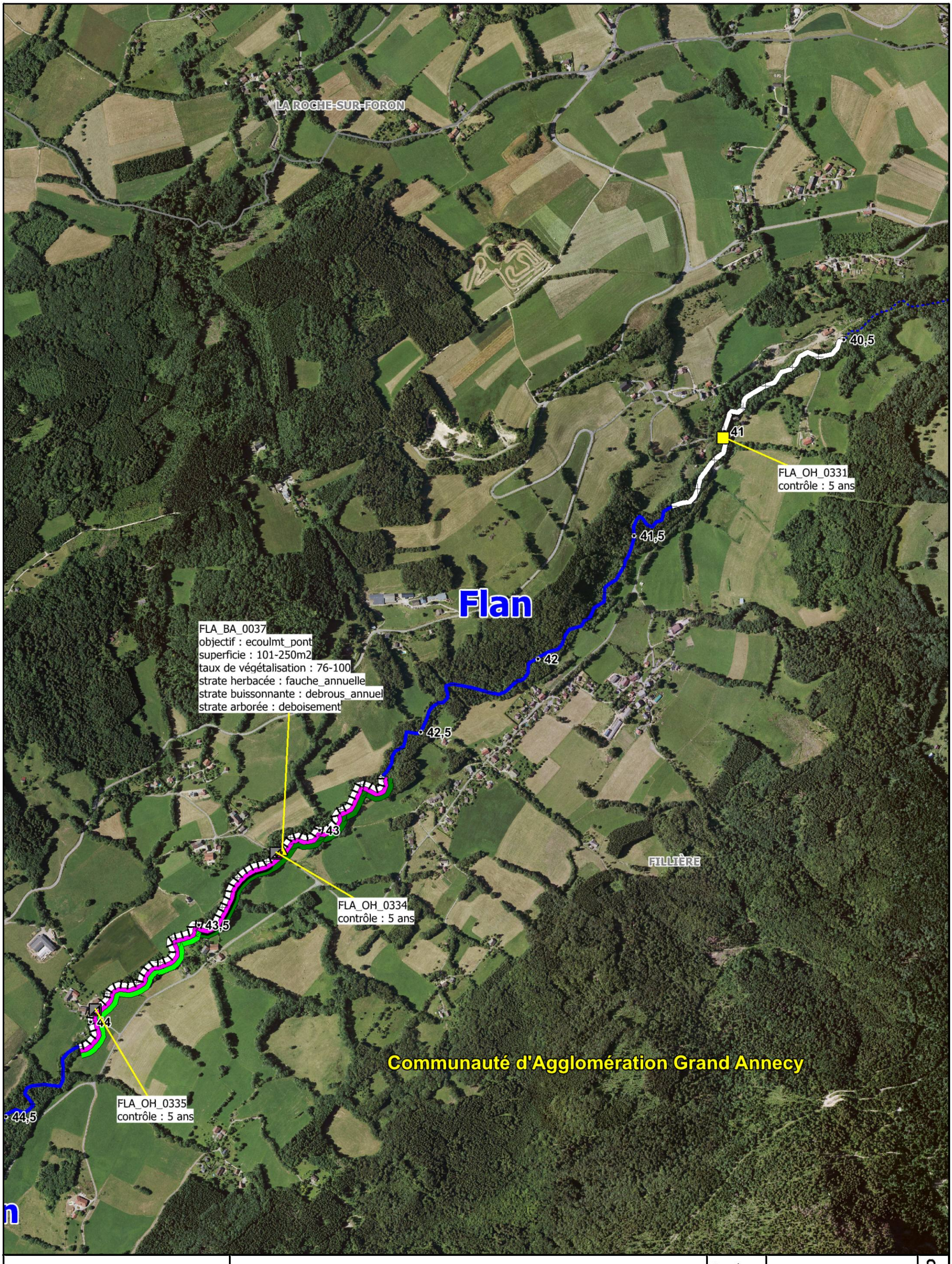

cceau SCOP Aquabio — l'oxygène à la source

SILA

Plan de gestion des boisements de berge
sur le territoire du contrat de bassin Fier & lac d'Annecy

Données:
- Aquabio.
- Hiv. 20/21

98 repère de pkmétrage
emprises communales
parcours complet
parcours difficile
secteurs couverts ou non accessibles
secteurs non visités

Carte n°F03-1
11

PLAN D ENTRETIEN DE LA VEGETATION RIVULAIRE

Modalités et programmation des interventions - année 3

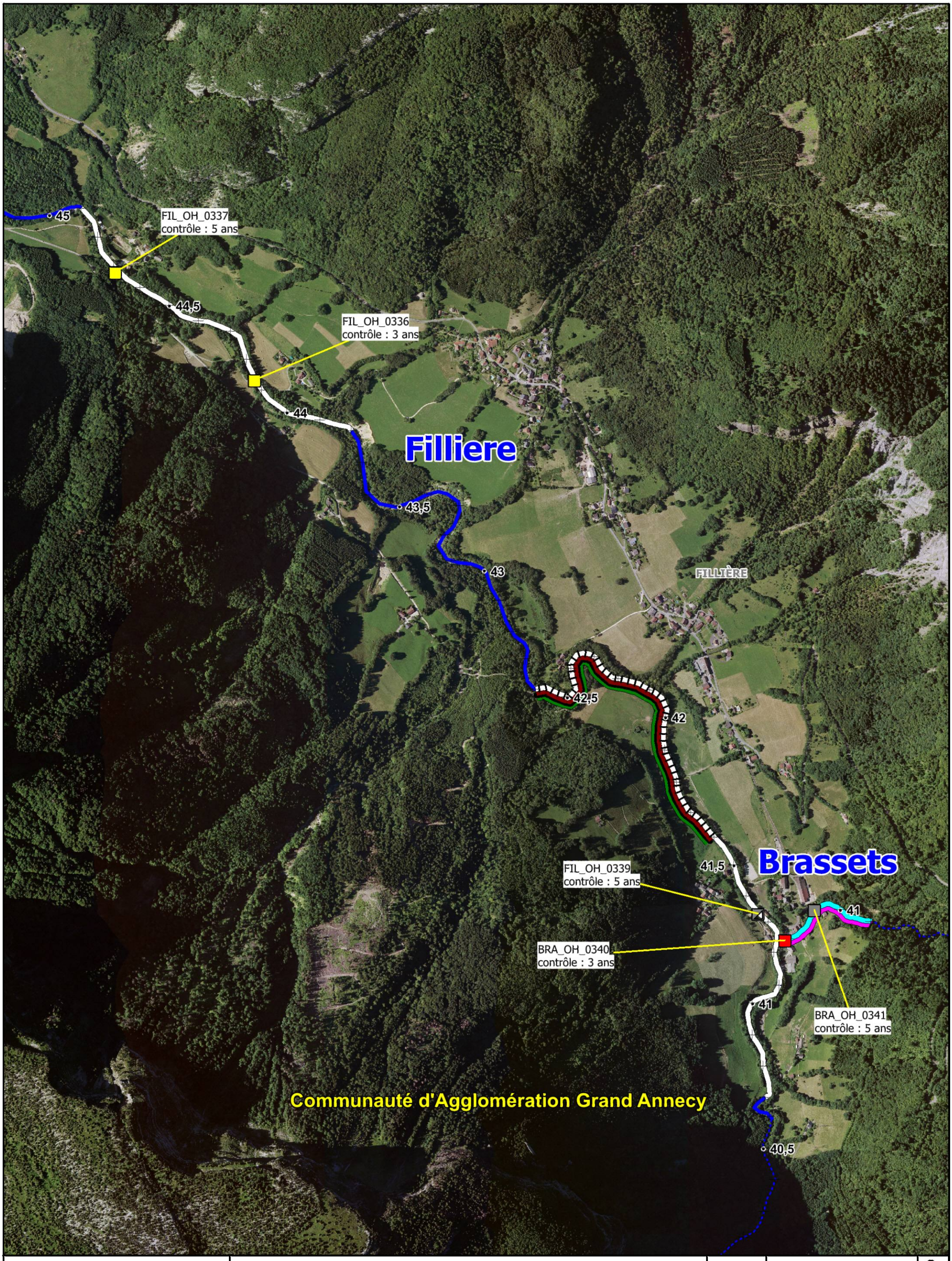

cceau SCOP Aquabio l'oxygène à la source

SILA

Plan de gestion des boisements de berge
sur le territoire du contrat de bassin Fier & lac d'Annecy

Données:
- Aquabio.
- Hiv. 20/21

98 repère de pkmétrage
emprises communales
parcours complet
parcours difficile
secteurs couverts ou non accessibles
secteurs non visités

Carte n°F03-1
12

PLAN D ENTRETIEN DE LA VEGETATION RIVULAIRE

Modalités et programmation des interventions - année 3

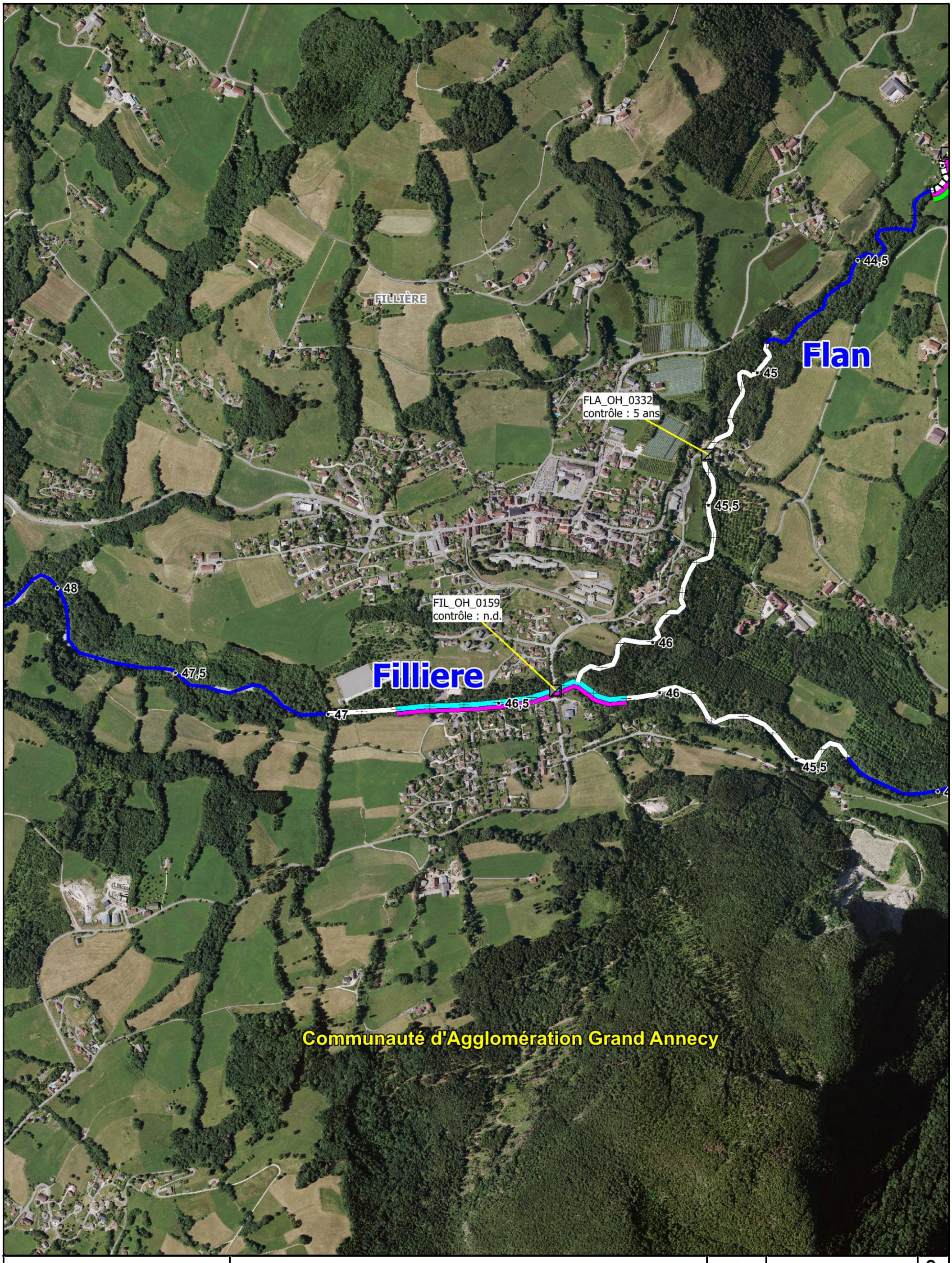

Plan de gestion des boisements de berge
sur le territoire du contrat de bassin Fier & lac d'Annecy

Données:
- Aquabio.
- Hiv. 20/21

PLAN D ENTRETIEN DE LA VEGETATION RIVULAIRE

Modalités et programmation des interventions - année 3

98 ● repère de pkmétrage
emprises communales
parcours complet
parcours difficile
secteurs couverts ou non accessibles
secteurs non visités

Carte n°F03-1
13

cceau SCOP Aquabio l'oxygène à la source

SILA

Daudens

Benits

GROISY

Filliere

FILLIÈRE

Communauté d'Agglomération Grand Annecy

DAU_OH_0160
contrôle : 3 ans

DAU_BA_0015
objectif : ecoulmt_pont
superficie : 51-100m2
taux de végétalisation : 76-100
strate herbacée : fauche_annuelle
strate buissonnante : deboisement
strate arborée : deboisement

FIL_BA_0017
objectif : pas_de_gestion
superficie : 101-250m2
taux de végétalisation : 51-75

BEN_OH_0163
contrôle : 3 ans

FIL_BA_0016
objectif : ecoulmt_pont
superficie : >1000m2
taux de végétalisation : 11-25
strate herbacée : pas_de_gestion
strate buissonnante : 3ans_recepage
strate arborée : coupes_selectives

FIL_OH_0164
contrôle : s.o.

FIL_OH_0162
contrôle : 5 ans

FIL_OH_0176
contrôle : 5 ans

50 50,5 51 51,5 52 52,5 49 49,5 48,5

cceau SCOP Aquabio l'oxygène à la source

SILA

Plan de gestion des boisements de berge
sur le territoire du contrat de bassin Fier & lac d'Annecy

Données:
- Aquabio
- Hiv. 20/21

PLAN D ENTRETIEN DE LA VEGETATION RIVULAIRE

Modalités et programmation des interventions - année 3

parcours complet
parcours difficile
secteurs couverts ou non accessibles
secteurs non visités

98 repère de pkmétrage
emprises communales

Carte F03-1 14

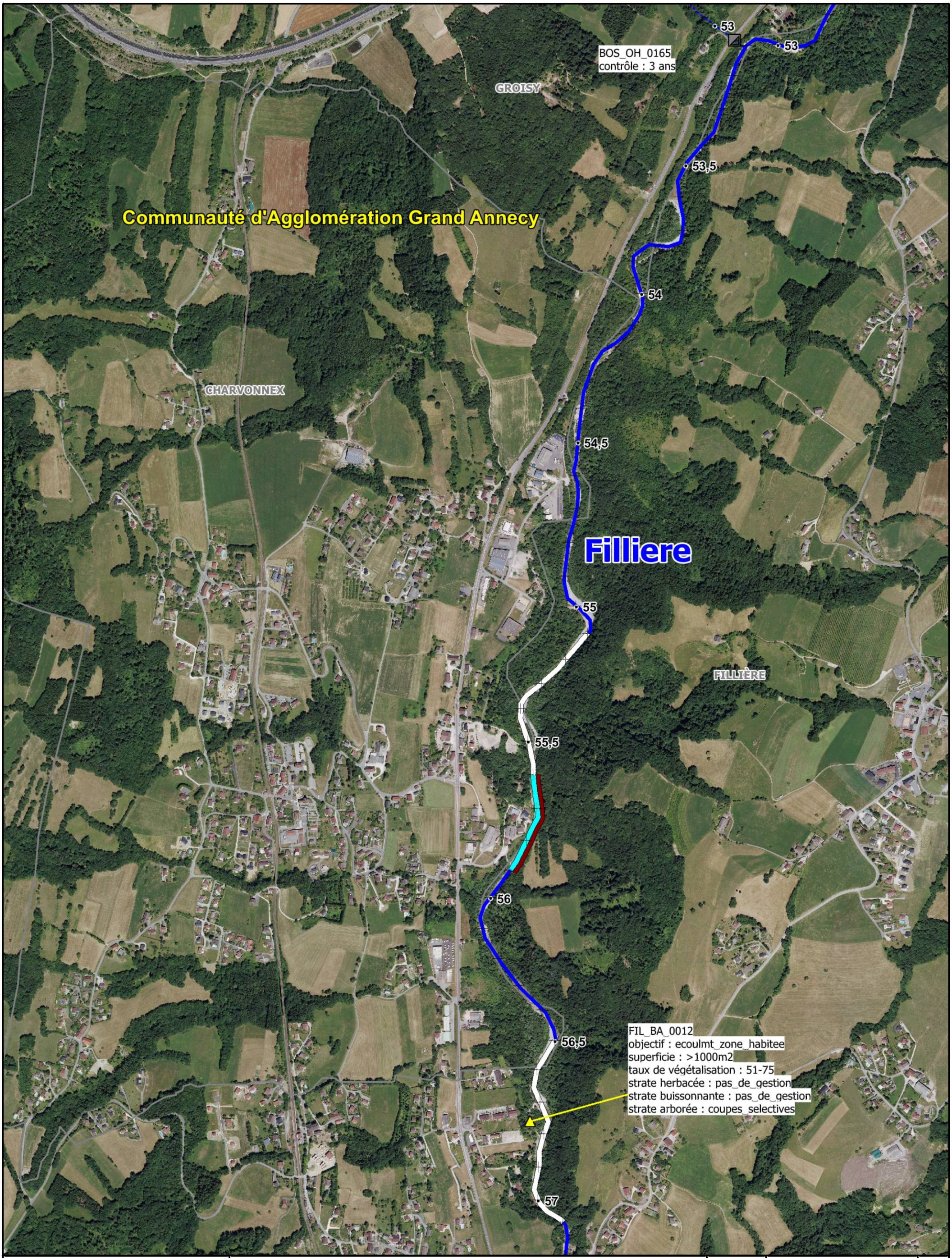

cceau SCOP Aquabio — SILA l'oxygène à la source

Plan de gestion des boisements de berge
sur le territoire du contrat de bassin Fier & lac d'Annecy

Données:
- Aquabio.
- Hiv. 20/21

98 repère de pkmétrage
emprises communales
parcours complet
parcours difficile
secteurs couverts ou non accessibles
secteurs non visités

Carte n°F03-1
15

PLAN D ENTRETIEN DE LA VEGETATION RIVULAIRE
Modalités et programmation des interventions - année 3

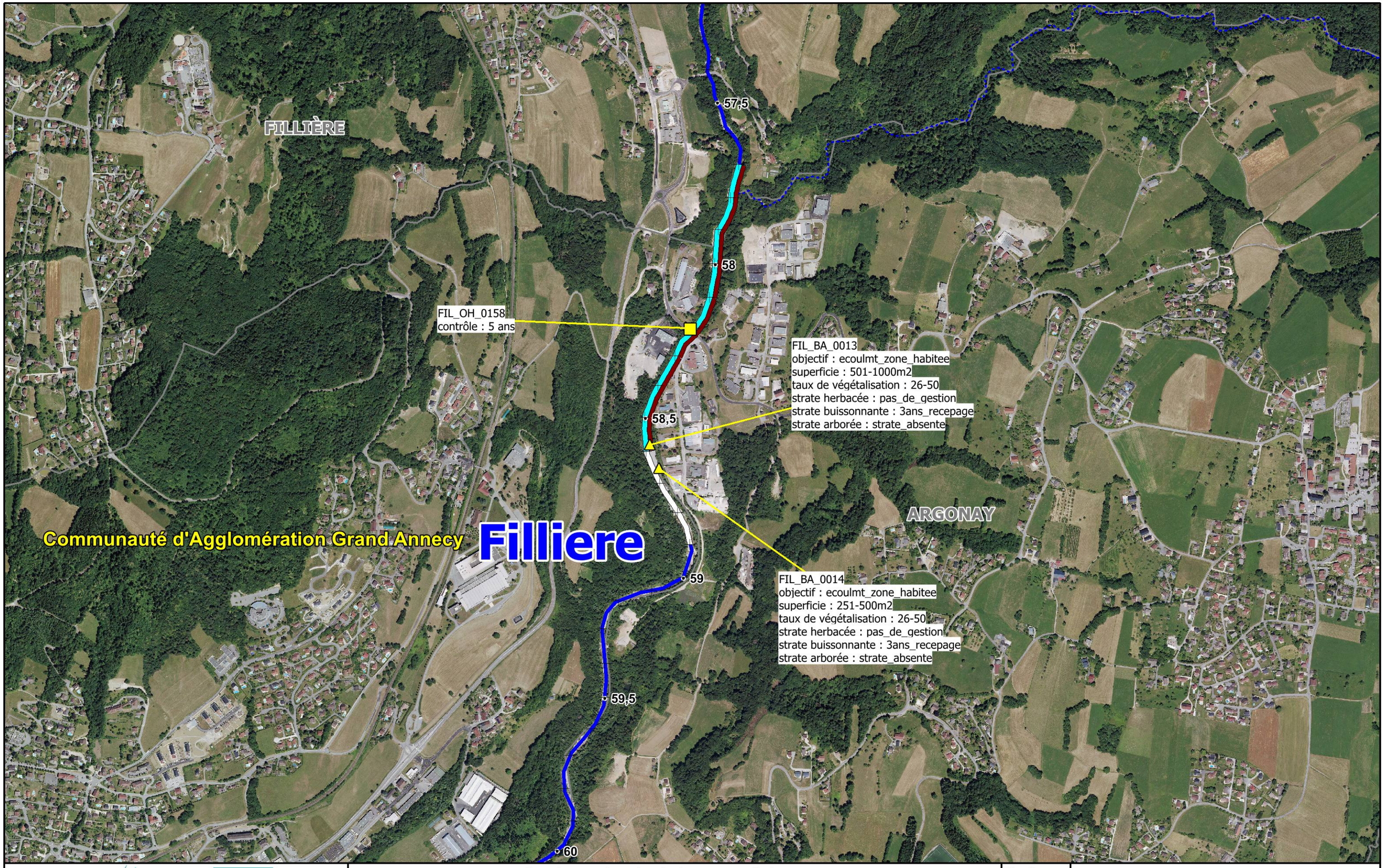

cceau SCOP Aquabio — SILA l'oxygène à la source

Plan de gestion des boisements de berge
sur le territoire du contrat de bassin Fier & lac d'Annecy

Données:
- Aquabio
- Hiv. 20/21

PLAN D ENTRETIEN DE LA VEGETATION RIVULAIRE

Modalités et programmation des interventions - année 3

parcours complet
parcours difficile
secteurs couverts ou non accessibles
secteurs non visités

98 repère de pkmétrage
emprises communales

Carte F03-1 16

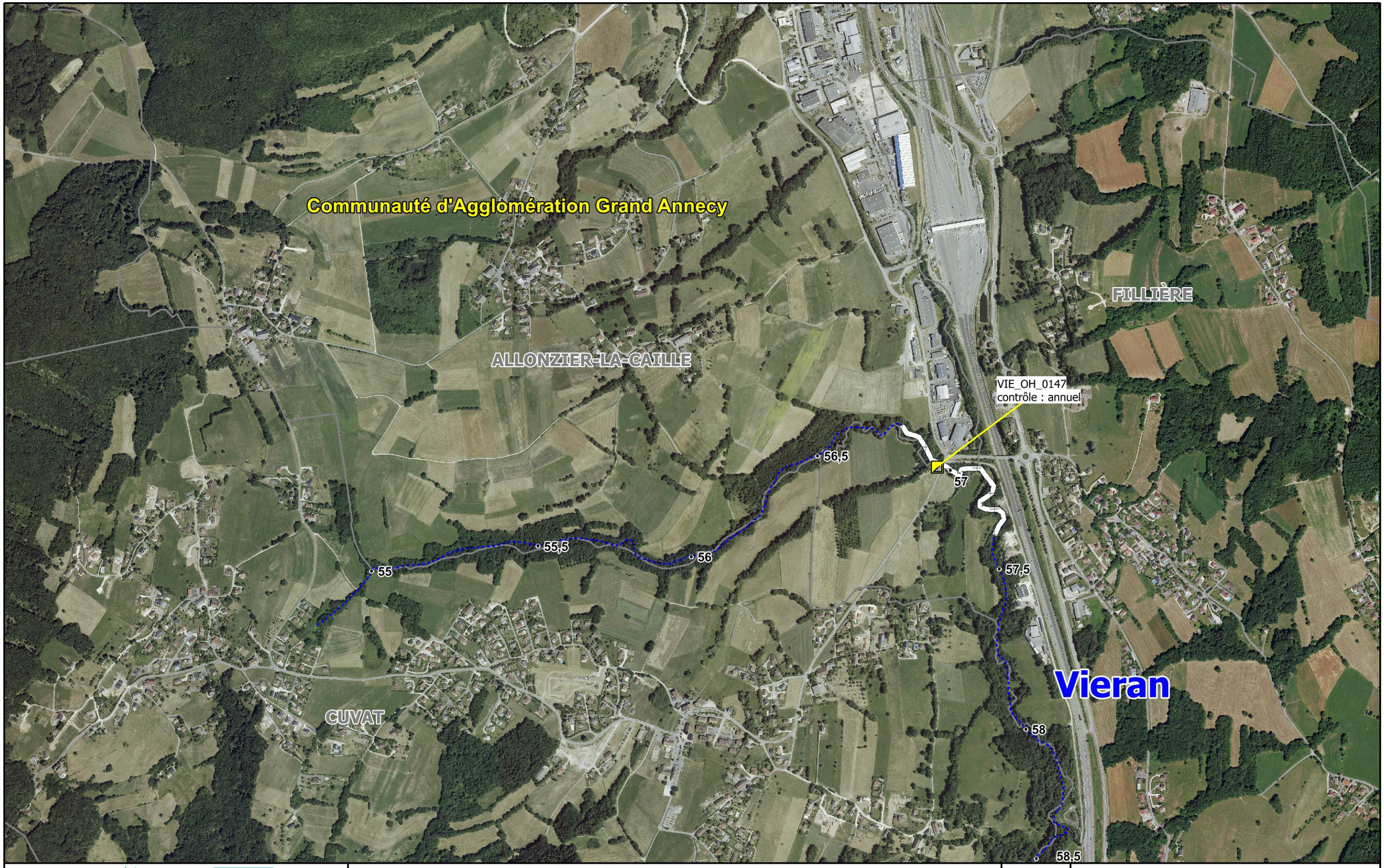

cceau SCOP Aquabio — SILA l'oxygène à la source

Plan de gestion des boisements de berge
sur le territoire du contrat de bassin Fier & lac d'Annecy

Données:
- Aquabio
- Hiv. 20/21

PLAN D ENTRETIEN DE LA VEGETATION RIVULAIRE

Modalités et programmation des interventions - année 3

parcours complet
parcours difficile
secteurs couverts ou non accessibles
secteurs non visités

98 repère de pkmétrage
emprises communales

Carte F03-1 17

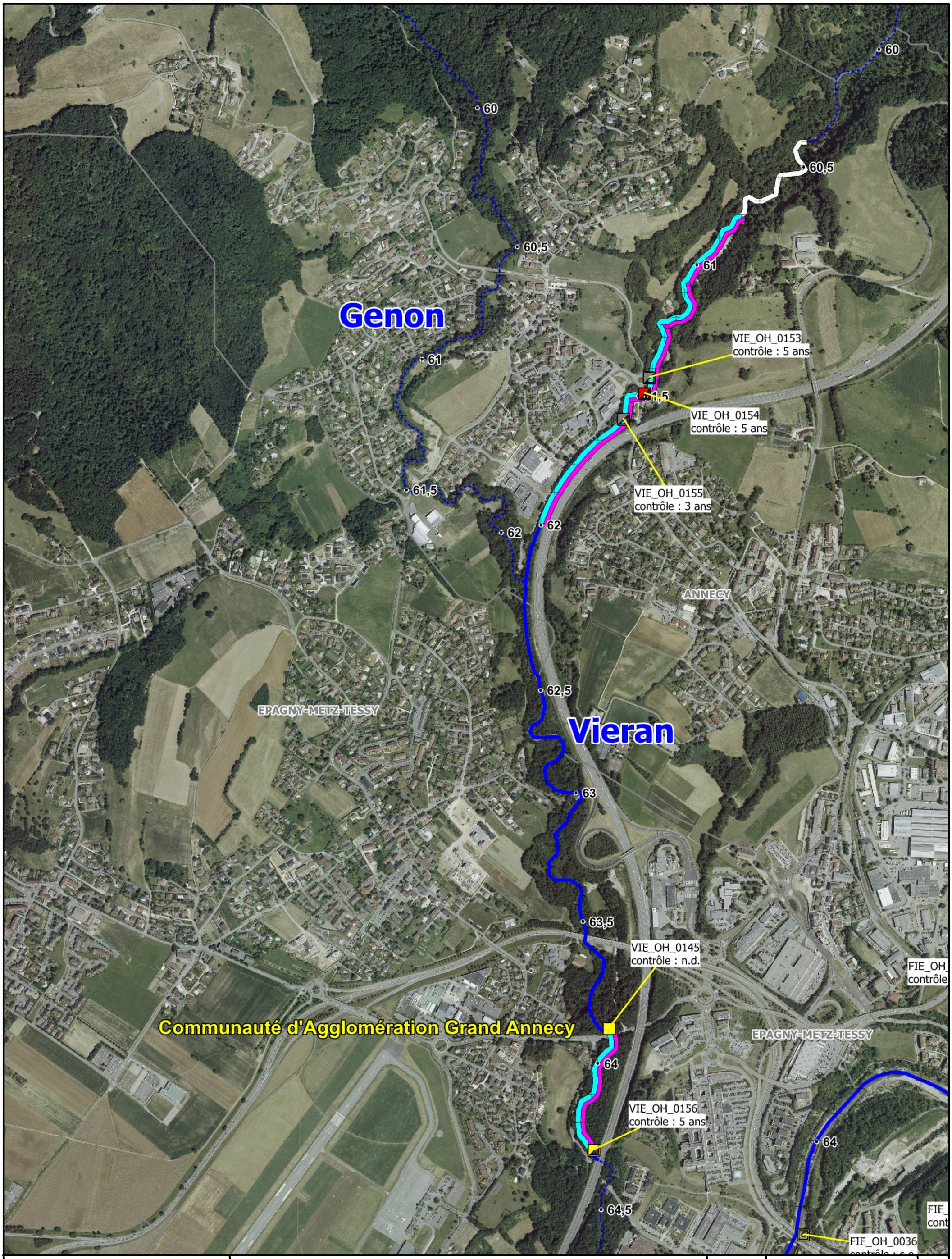

cceau SCOP Aquabio — SILA l'oxygène à la source

Plan de gestion des boisements de berge
sur le territoire du contrat de bassin Fier & lac d'Annecy

Données:
- Aquabio.
- Hiv. 20/21

PLAN D ENTRETIEN DE LA VEGETATION RIVULAIRE

Modalités et programmation des interventions - année 3

98 repère de pkmétrage
emprises communales
parcours complet
parcours difficile
secteurs couverts
ou non accessibles
secteurs non visités

Carte n°F03-1

18

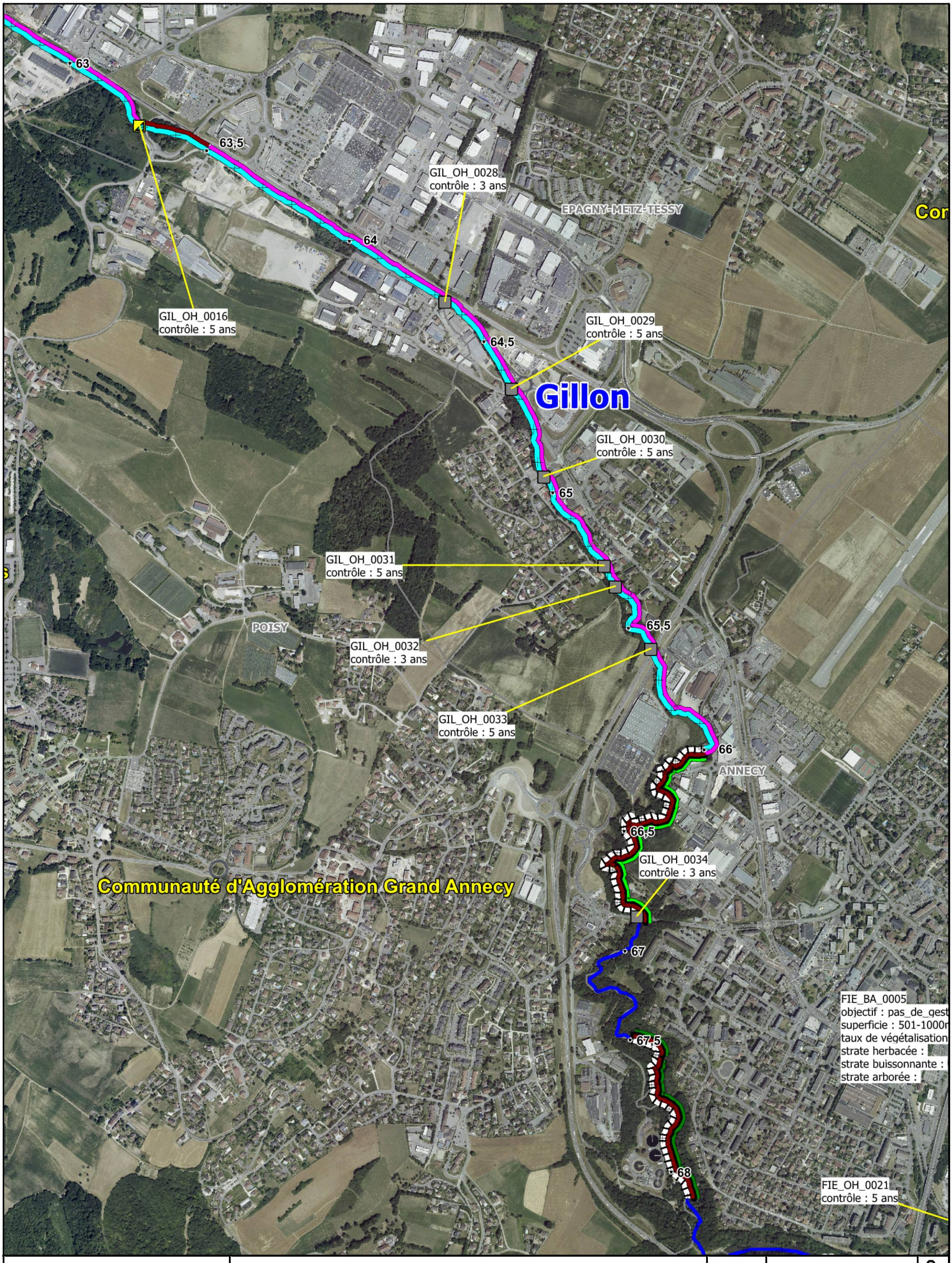

cceau SCOP Aquabio l'oxygène à la source

SILA

Plan de gestion des boisements de berge
sur le territoire du contrat de bassin Fier & lac d'Annecy

Données:
- Aquabio.
- Hiv. 20/21

98 repère de pkmétrage
emprises communales
parcours complet
parcours difficile
secteurs couverts ou non accessibles
secteurs non visités

Carte n°F03-1
20

PLAN D ENTRETIEN DE LA VEGETATION RIVULAIRE

Modalités et programmation des interventions - année 3

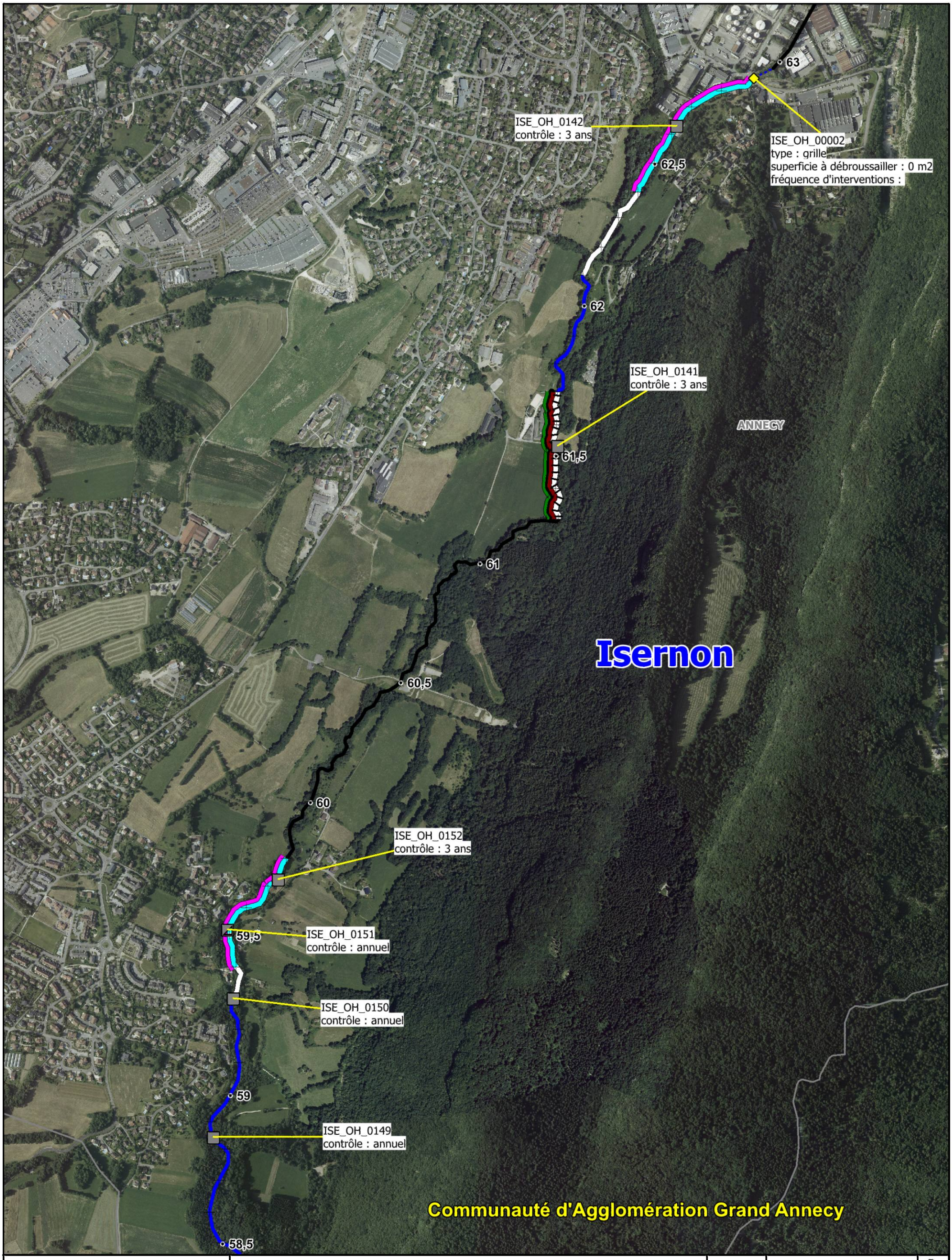

cceau SCOP Aquabio l'oxygène à la source

SILA

Plan de gestion des boisements de berge
sur le territoire du contrat de bassin Fier & lac d'Annecy

Données:
- Aquabio.
- Hiv. 20/21

PLAN D ENTRETIEN DE LA VEGETATION RIVULAIRE

Modalités et programmation des interventions - année 3

98 repère de pkmétrage
emprises communales
parcours complet
parcours difficile
secteurs couverts
ou non accessibles
secteurs non visités

Carte n°F03-1

21

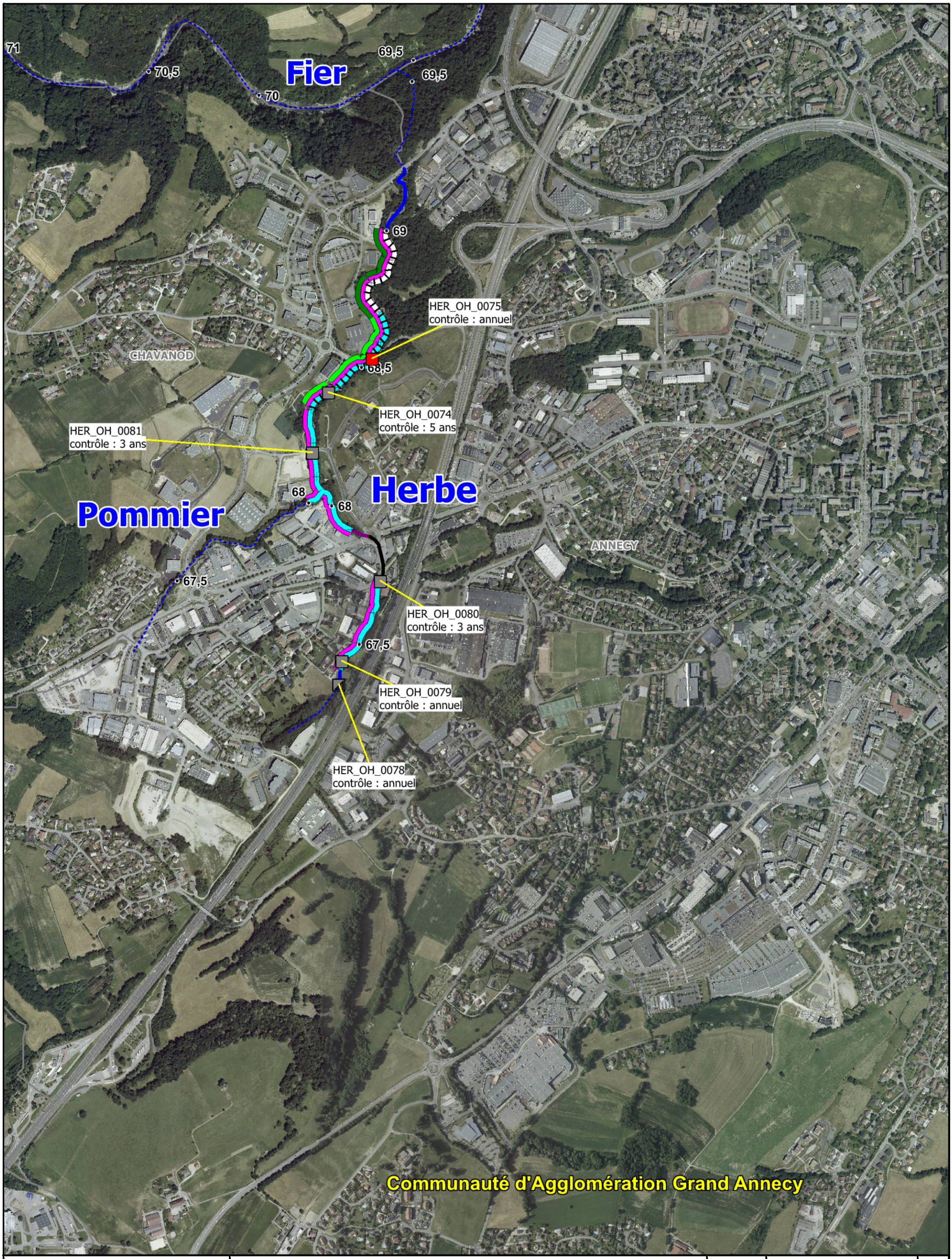

cceau SCOP Aquabio l'oxygène à la source

SILA

Plan de gestion des boisements de berge
sur le territoire du contrat de bassin Fier & lac d'Annecy

Données:
- Aquabio.
- Hiv. 20/21

PLAN D ENTRETIEN DE LA VEGETATION RIVULAIRE

Modalités et programmation des interventions - année 3

98 ● repère de pkmétrage

emprises communales

parcours complet

parcours difficile

secteurs couverts ou non accessibles

secteurs non visités

Carte n°F03-1

22



cceau SCOP Aquabio — l'oxygène à la source

SILA

Plan de gestion des boisements de berge
sur le territoire du contrat de bassin Fier & lac d'Annecy

Données:
- Aquabio,
- Hiv. 20/21

98 ● repère de pkmétrage
emprises communales
parcours complet
parcours difficile
secteurs couverts ou non accessibles
secteurs non visités

Carte n°F03-1
23

PLAN D ENTRETIEN DE LA VEGETATION RIVULAIRE
Modalités et programmation des interventions - année 3

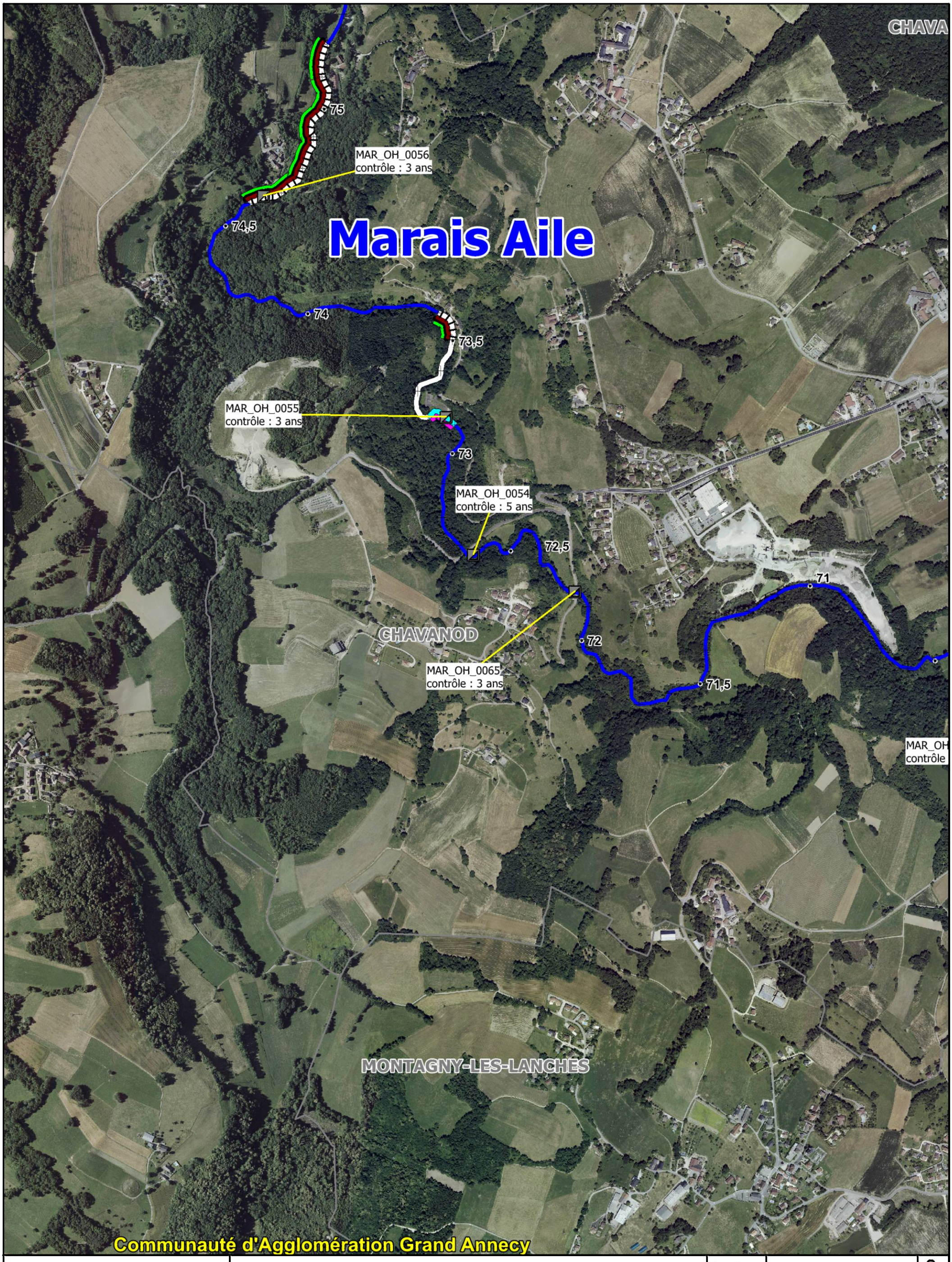

cceau SCOP Aquabio l'oxygène à la source

SILA

Plan de gestion des boisements de berge
sur le territoire du contrat de bassin Fier & lac d'Annecy

Données:
- Aquabio.
- Hiv. 20/21

98 ● repère de pkmétrage
emprises communales
parcours complet
parcours difficile
secteurs couverts ou non accessibles
secteurs non visités

Carte n°F03-1
24

PLAN D ENTRETIEN DE LA VEGETATION RIVULAIRE

Modalités et programmation des interventions - année 3



cceau SCOP Aquabio — SILA l'oxygène à la source

Plan de gestion des boisements de berge
sur le territoire du contrat de bassin Fier & lac d'Annecy

Données:
- Aquabio
- Hiv. 20/21

PLAN D ENTRETIEN DE LA VEGETATION RIVULAIRE

Modalités et programmation des interventions - année 3

parcours complet
parcours difficile
secteurs couverts ou non accessibles
secteurs non visités

98 repère de pkmétrage
emprises communales

Carte F03-1 26



cceau SCOP Aquabio l'oxygène à la source

SILA

Plan de gestion des boisements de berge
sur le territoire du contrat de bassin Fier & lac d'Annecy

Données:
- Aquabio.
- Hiv. 20/21

98 repère de pkmétrage
emprises communales
parcours complet
parcours difficile
secteurs couverts ou non accessibles
secteurs non visités

Carte n°F03-1
27

PLAN D ENTRETIEN DE LA VEGETATION RIVULAIRE

Modalités et programmation des interventions - année 3

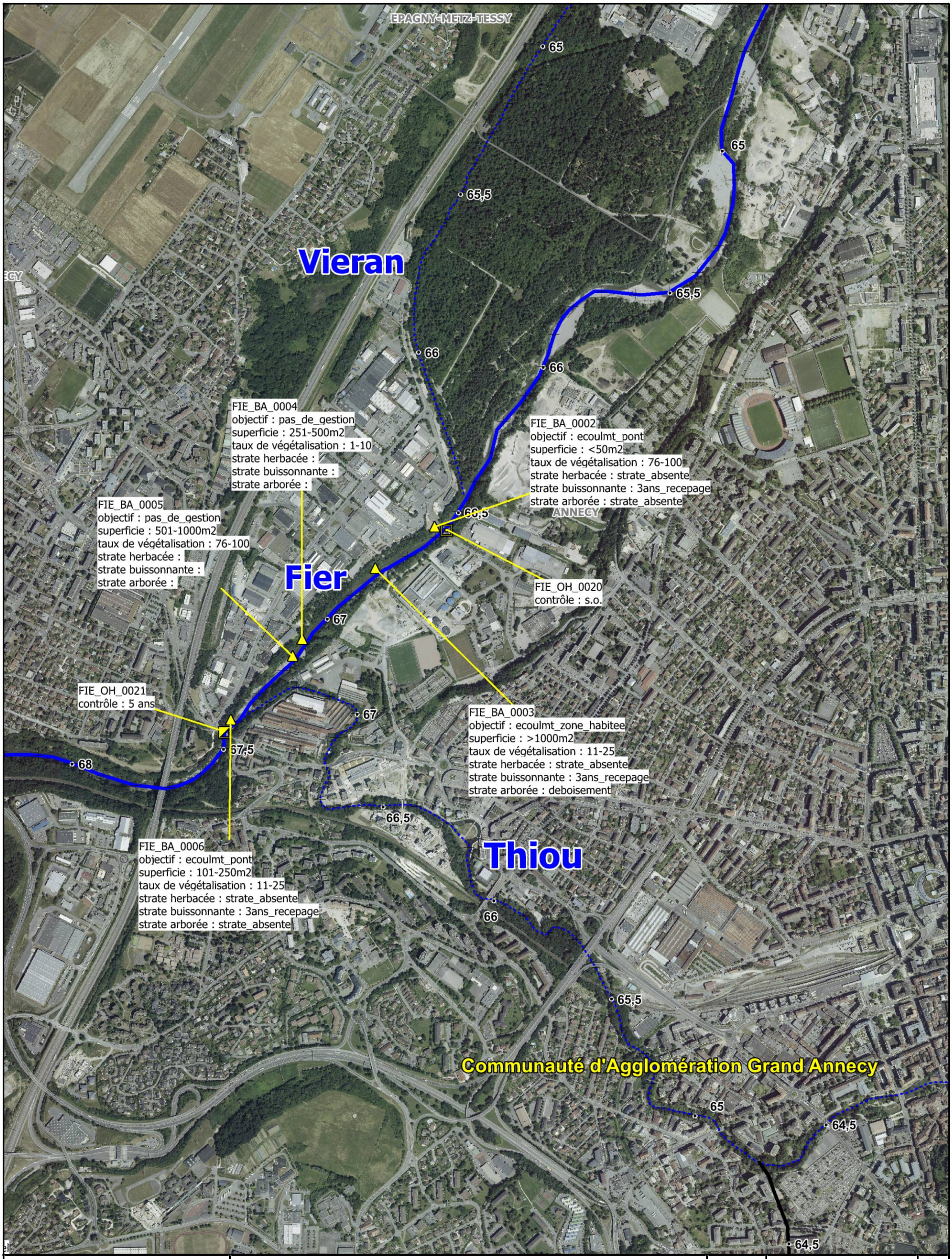

cceau SCOP Aquabio — SILA l'oxygène à la source

Plan de gestion des boisements de berge
sur le territoire du contrat de bassin Fier & lac d'Annecy

Données:
- Aquabio.
- Hiv. 20/21

PLAN D ENTRETIEN DE LA VEGETATION RIVULAIRE

Modalités et programmation des interventions - année 3

98 repère de pkmétrage
emprises communales
parcours complet
parcours difficile
secteurs couverts ou non accessibles
secteurs non visités

Carte n°F03-1

28

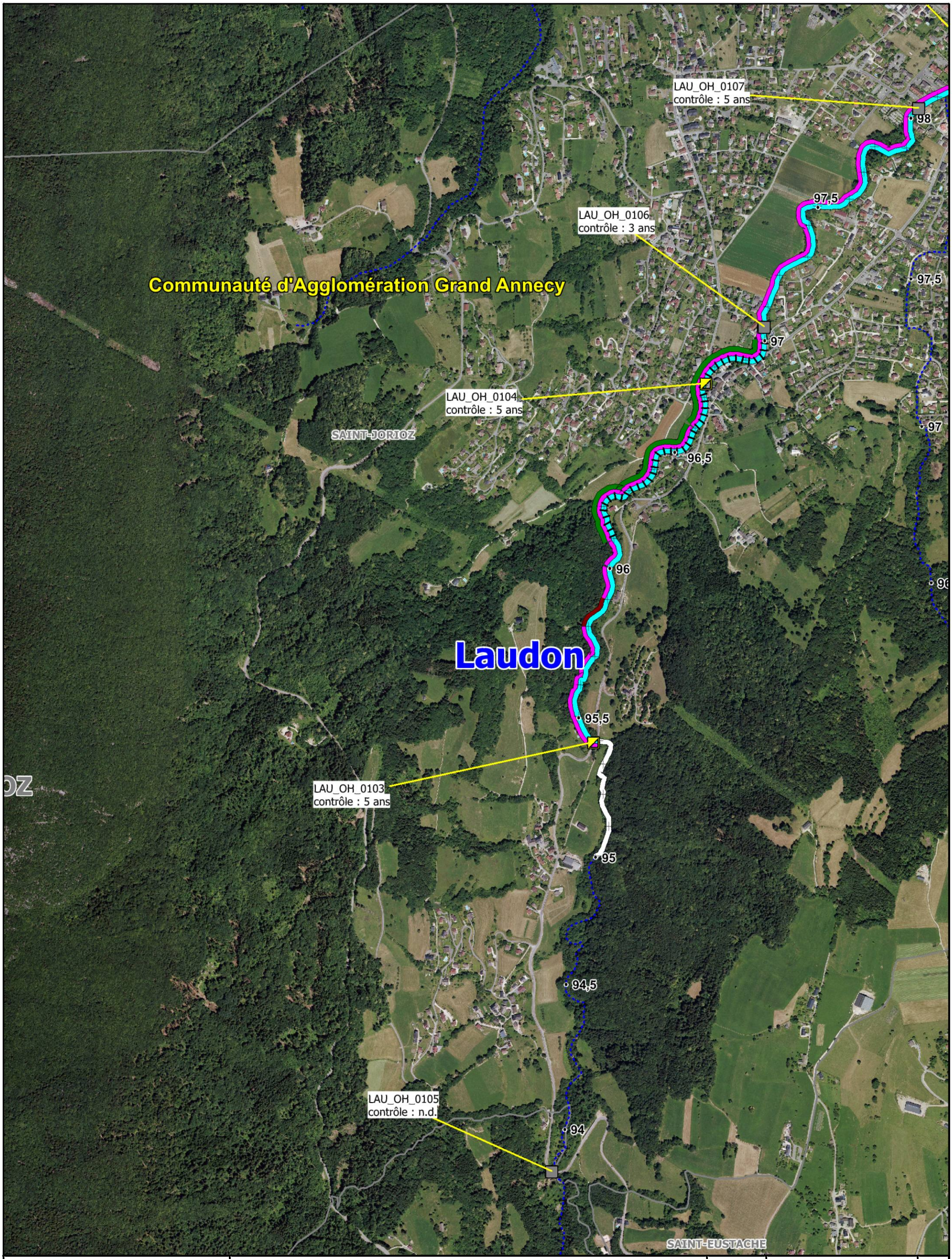

cceau SCOP Aquabio — l'oxygène à la source

SILA

Plan de gestion des boisements de berge
sur le territoire du contrat de bassin Fier & lac d'Annecy

Données:
- Aquabio.
- Hiv. 20/21

98 ● repère de pkmétrage
emprises communales
parcours complet
parcours difficile
secteurs couverts ou non accessibles
secteurs non visités

Carte n°F03-1
29

PLAN D ENTRETIEN DE LA VEGETATION RIVULAIRE

Modalités et programmation des interventions - année 3

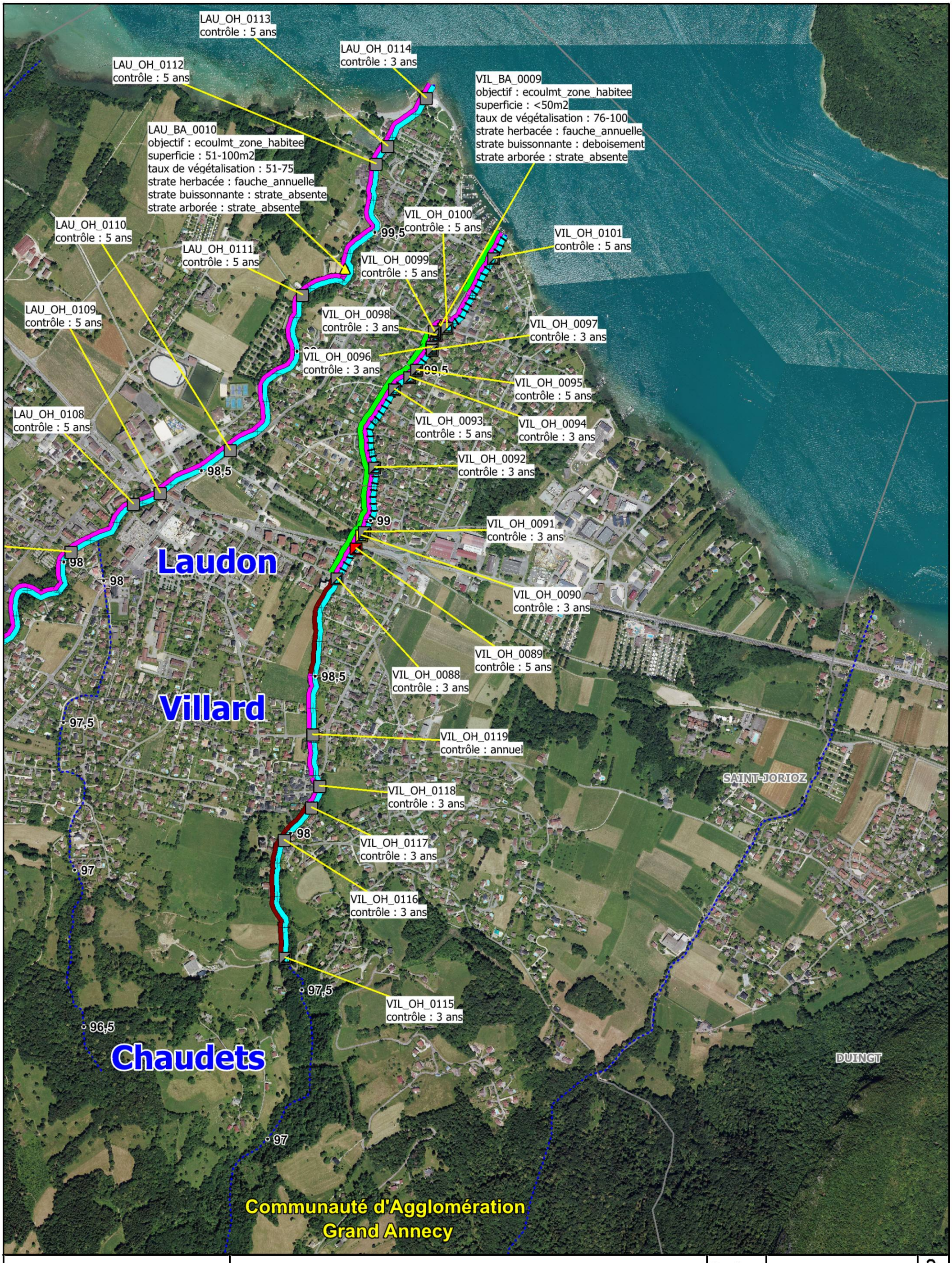

Plan de gestion des boisements de berge
sur le territoire du contrat de bassin Fier & lac d'Annecy

Données:
- Aquabio.
- Hiv. 20/21

98 repère de pkmétrage
emprises communales
parcours complet
parcours difficile
secteurs couverts ou non accessibles
secteurs non visités

Carte n°F03-1
30

cceau SCOP Aquabio l'oxygène à la source
SILA

PLAN D ENTRETIEN DE LA VEGETATION RIVULAIRE
Modalités et programmation des interventions - année 3



cceau SCOP Aquabio l'oxygène à la source

SILA

Plan de gestion des boisements de berge
sur le territoire du contrat de bassin Fier & lac d'Annecy

Données:
- Aquabio.
- Hiv. 20/21

PLAN D ENTRETIEN DE LA VEGETATION RIVULAIRE

Modalités et programmation des interventions - année 3

98 repère de pkmétrage
emprises communales
parcours complet
parcours difficile
secteurs couverts ou non accessibles
secteurs non visités

Carte n°F03-1

31

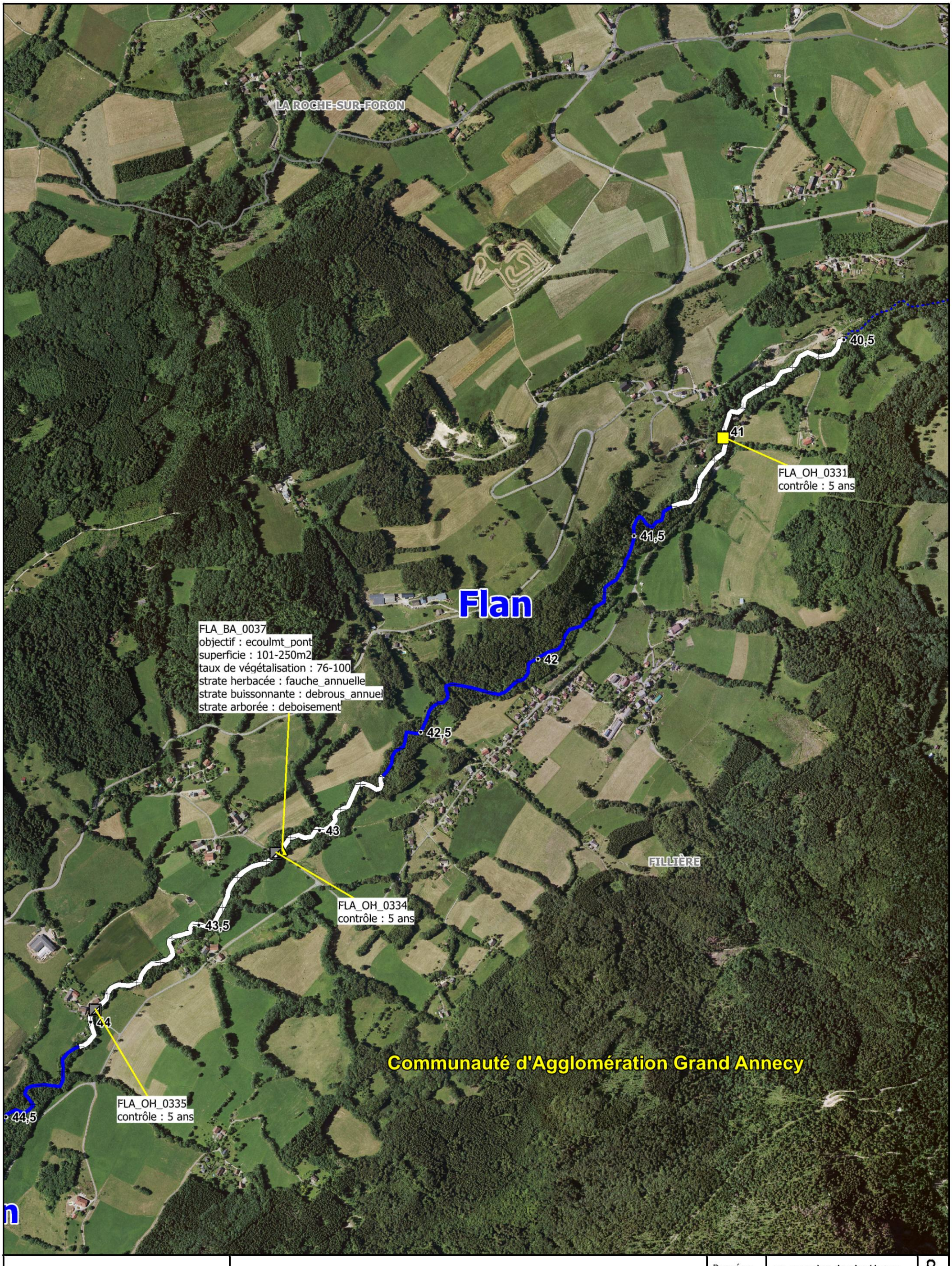

cceau SCOP Aquabio — SILA l'oxygène à la source

Plan de gestion des boisements de berge
sur le territoire du contrat de bassin Fier & lac d'Annecy

Données:
- Aquabio.
- Hiv. 20/21

98 repère de pkmétrage
emprises communales
parcours complet
parcours difficile
secteurs couverts ou non accessibles
secteurs non visités

Carte n°F03-1
11

PLAN D ENTRETIEN DE LA VEGETATION RIVULAIRE
Modalités et programmation des interventions - année 4

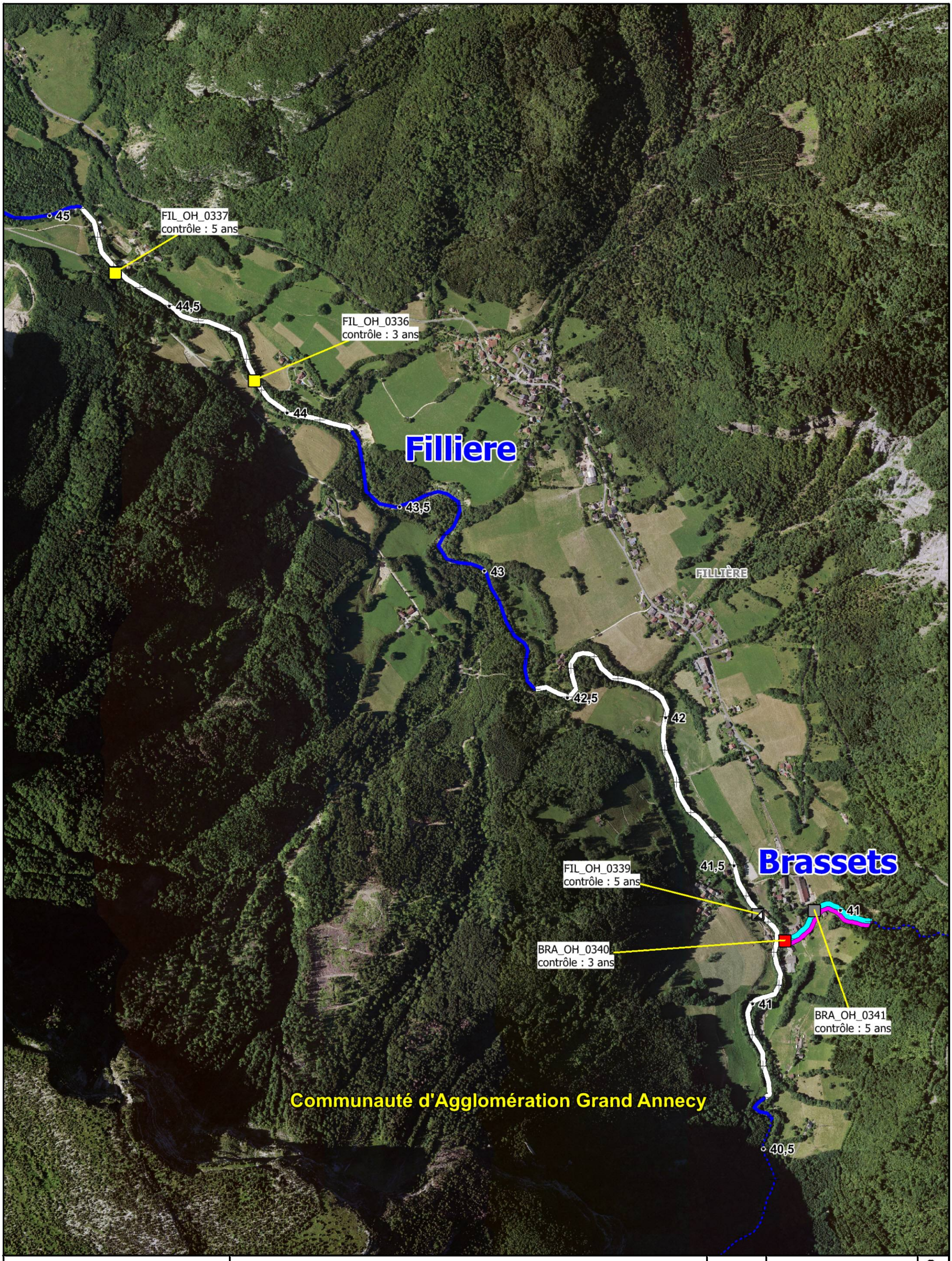

cceau SCOP Aquabio l'oxygène à la source

SILA

Plan de gestion des boisements de berge
sur le territoire du contrat de bassin Fier & lac d'Annecy

Données:
- Aquabio.
- Hiv. 20/21

98 ● repère de pkmétrage
emprises communales
parcours complet
parcours difficile
secteurs couverts ou non accessibles
secteurs non visités

Carte n°F03-1
12

PLAN D ENTRETIEN DE LA VEGETATION RIVULAIRE

Modalités et programmation des interventions - année 4

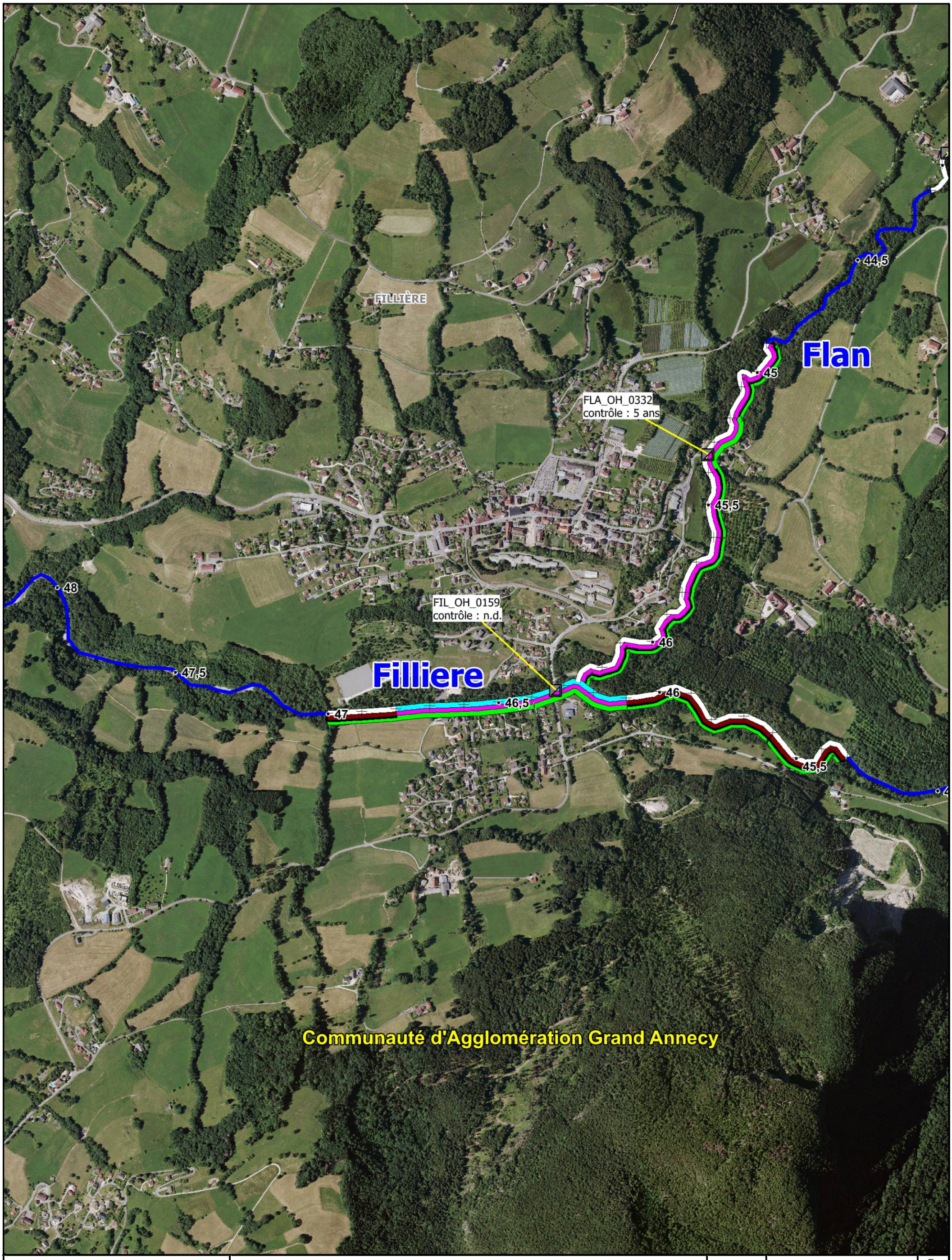

Plan de gestion des boisements de berge
sur le territoire du contrat de bassin Fier & lac d'Annecy

Données:
- Aquabio.
- Hiv. 20/21

PLAN D ENTRETIEN DE LA VEGETATION RIVULAIRE

Modalités et programmation des interventions - année 4

98 repère de pkmétrage
emprises communales
parcours complet
parcours difficile
secteurs couverts ou non accessibles
secteurs non visités

Carte n°F03-1

13

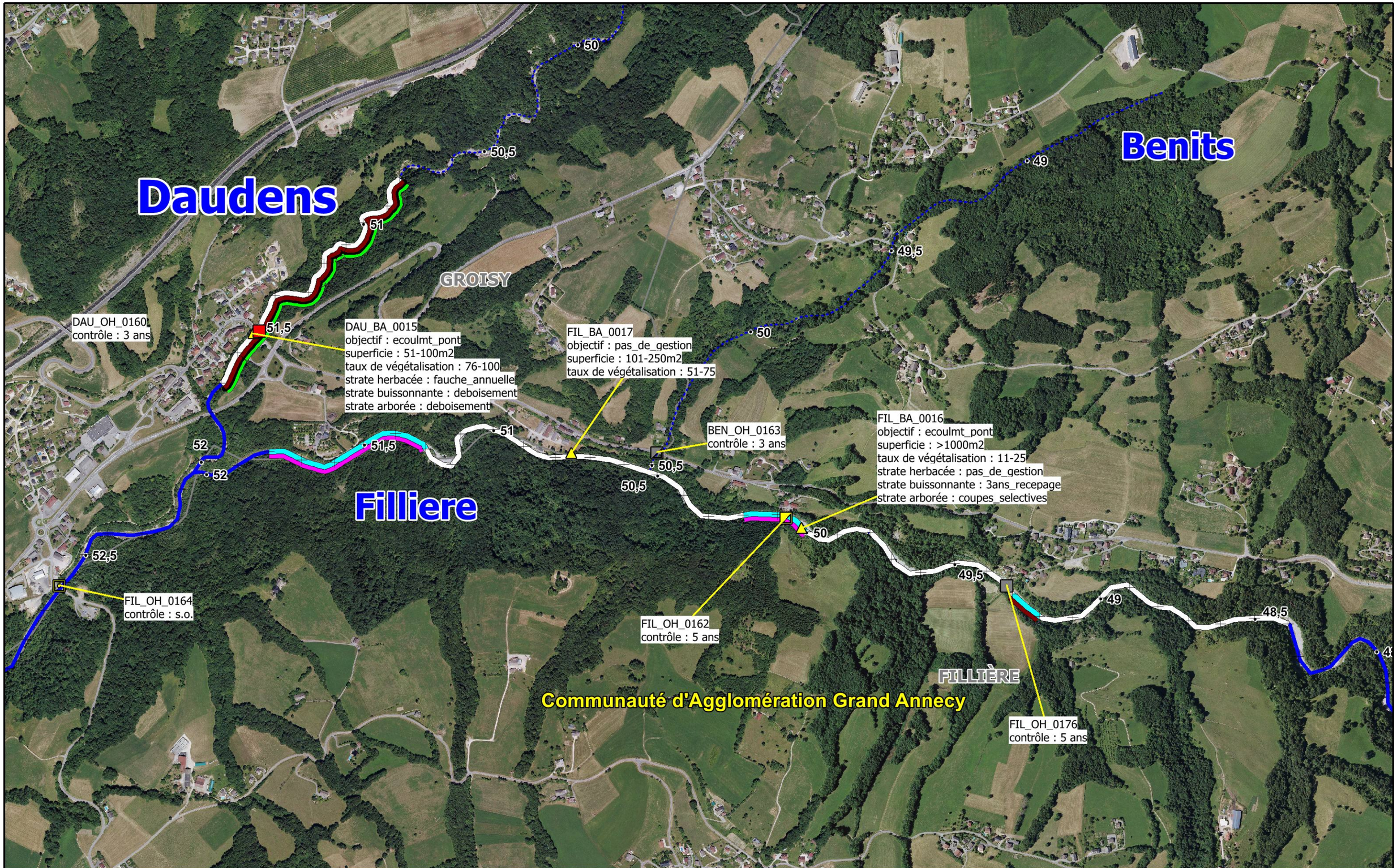

cceau SCOP Aquabio — SILA l'oxygène à la source

Plan de gestion des boisements de berge
sur le territoire du contrat de bassin Fier & lac d'Annecy

Données:
- Aquabio
- Hiv. 20/21

PLAN D ENTRETIEN DE LA VEGETATION RIVULAIRE

Modalités et programmation des interventions - année 4

parcours complet
parcours difficile
secteurs couverts ou non accessibles
secteurs non visités

98 repère de pkmétrage
emprises communales

Carte F03-1 14

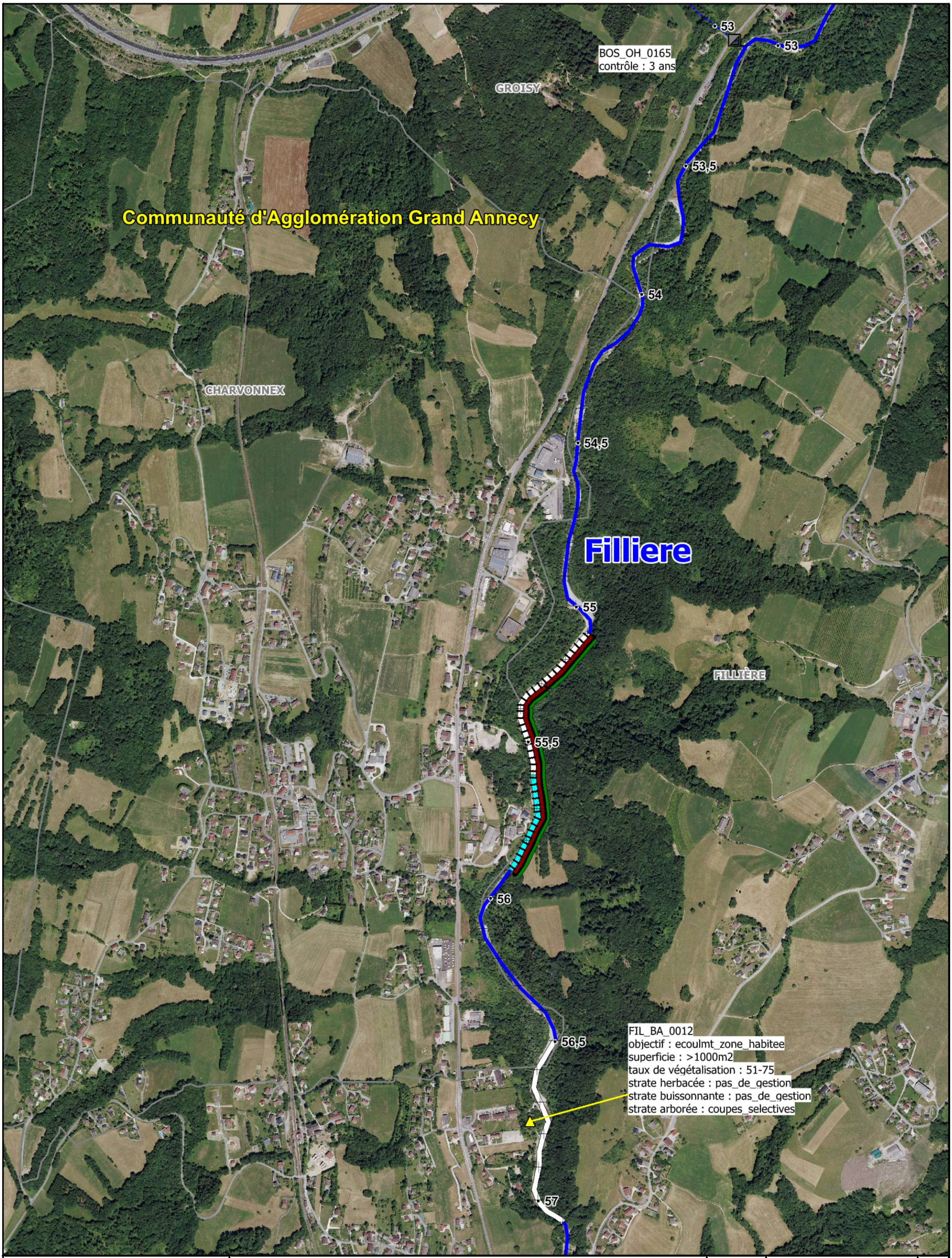

cceau SCOP Aquabio — SILA l'oxygène à la source

Plan de gestion des boisements de berge
sur le territoire du contrat de bassin Fier & lac d'Annecy

Données:
- Aquabio.
- Hiv. 20/21

98 repère de pkmétrage
emprises communales
parcours complet
parcours difficile
secteurs couverts ou non accessibles
secteurs non visités

Carte n°F03-1
15

PLAN D ENTRETIEN DE LA VEGETATION RIVULAIRE
Modalités et programmation des interventions - année 4

FILLIÈRE

57,5

58

FIL_OH_0158
contrôle : 5 ans

FIL_BA_0013
objectif : ecoulmt_zone_habitee
superficie : 501-1000m2
taux de végétalisation : 26-50
strate herbacée : pas_de_gestion
strate buissonnante : 3ans_recepage
strate arborée : strate_absente

58,5

Communauté d'Agglomération Grand Annecy

Filliere

ARGONAY

59

FIL_BA_0014
objectif : ecoulmt_zone_habitee
superficie : 251-500m2
taux de végétalisation : 26-50
strate herbacée : pas_de_gestion
strate buissonnante : 3ans_recepage
strate arborée : strate_absente

59,5

60

cceau SCOP Aquabio — SILA l'oxygène à la source

Plan de gestion des boisements de berge
sur le territoire du contrat de bassin Fier & lac d'Annecy

Données:
- Aquabio
- Hiv. 20/21

PLAN D ENTRETIEN DE LA VEGETATION RIVULAIRE

Modalités et programmation des interventions - année 4

parcours complet
parcours difficile
secteurs couverts ou non accessibles
secteurs non visités

98 repère de pkmétrage
emprises communales

Carte F03-1 16

Communauté d'Agglomération Grand Annecy

ALLONZIER-LA-CAILLE

FILLIÈRE

CUVAT

Vieran

VIE_OH_0147
contrôle : annuel

55
55,5
56
56,5
57
57,5
58
58,5

cceau SCOP Aquabio l'oxygène à la source

SILA

Plan de gestion des boisements de berge
sur le territoire du contrat de bassin Fier & lac d'Annecy

Données:
- Aquabio
- Hiv. 20/21

parcours complet
parcours difficile
secteurs couverts ou non accessibles
secteurs non visités

98 repère de pkmétrage
emprises communales

PLAN D ENTRETIEN DE LA VEGETATION RIVULAIRE

Modalités et programmation des interventions - année 4

Carte F03-1 17

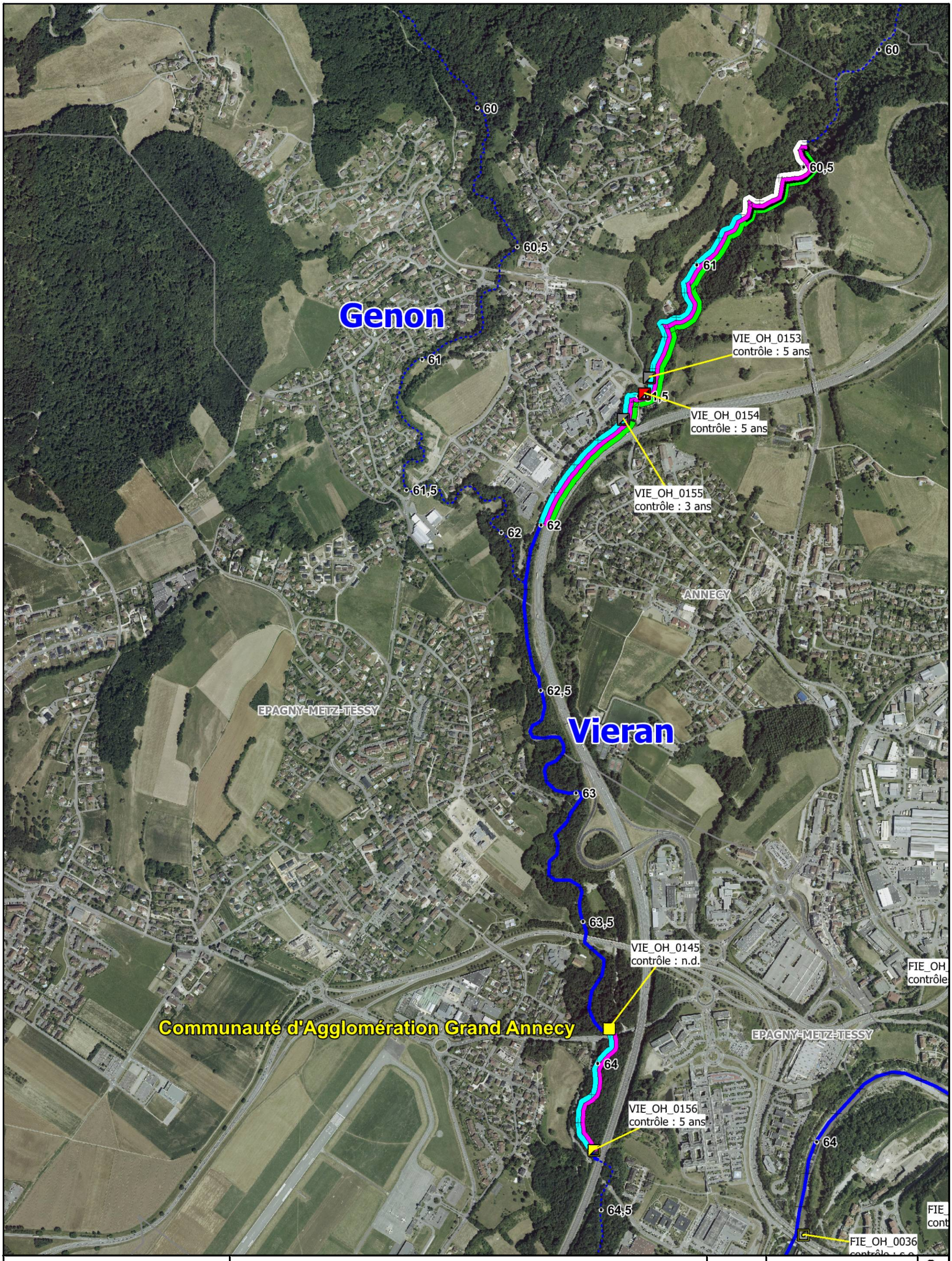

cceau SCOP Aquabio — SILA l'oxygène à la source

Plan de gestion des boisements de berge
sur le territoire du contrat de bassin Fier & lac d'Annecy

Données:
- Aquabio.
- Hiv. 20/21

PLAN D ENTRETIEN DE LA VEGETATION RIVULAIRE

Modalités et programmation des interventions - année 4

98 repère de pkmétrage
emprises communales
parcours complet
parcours difficile
secteurs couverts
ou non accessibles
secteurs non visités

Carte n°F03-1

18

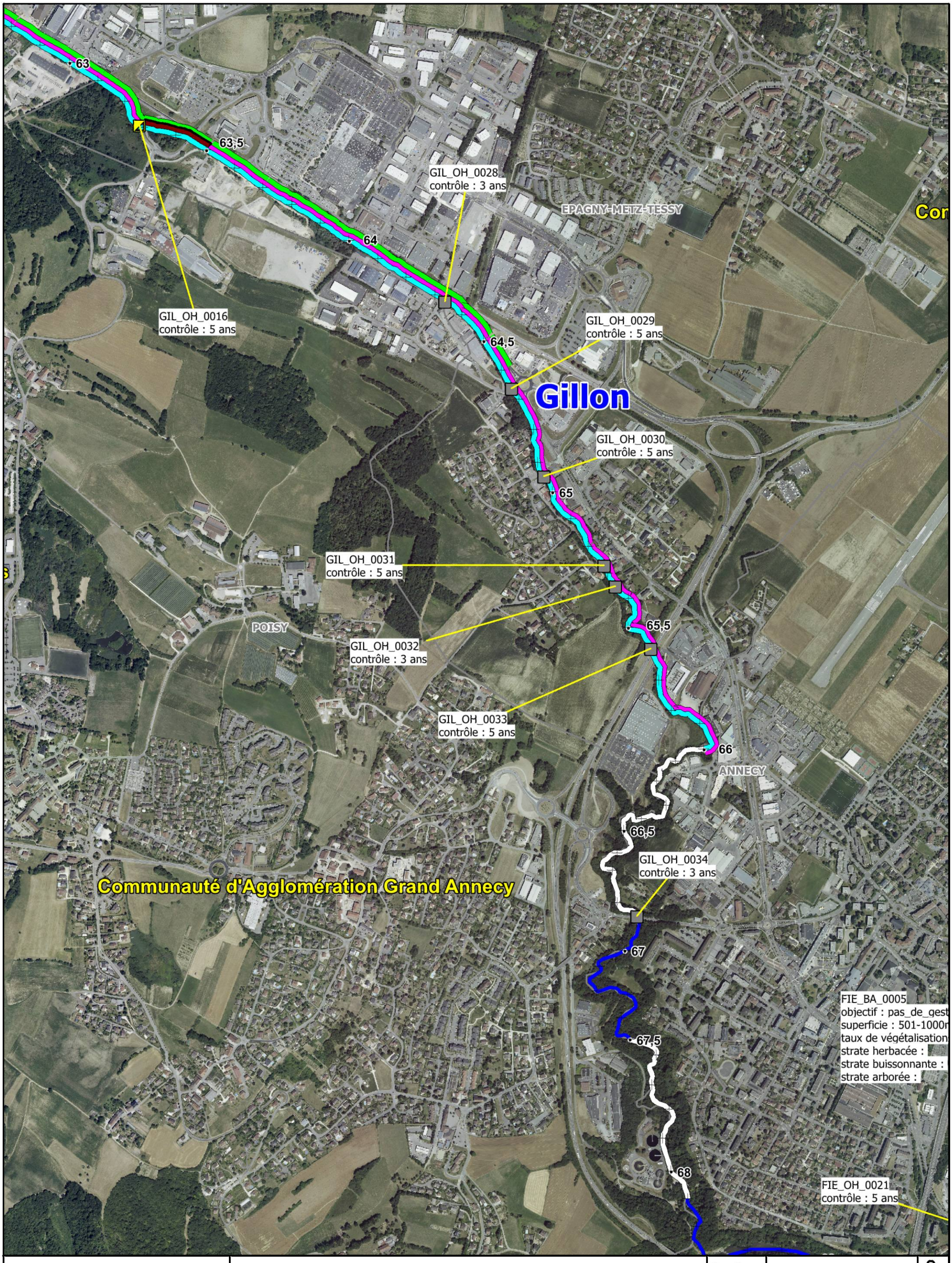

cceau SCOP Aquabio l'oxygène à la source

SILA

Plan de gestion des boisements de berge
sur le territoire du contrat de bassin Fier & lac d'Annecy

Données:
- Aquabio.
- Hiv. 20/21

PLAN D ENTRETIEN DE LA VEGETATION RIVULAIRE

Modalités et programmation des interventions - année 4

98 repère de pkmétrage
emprises communales
parcours complet
parcours difficile
secteurs couverts
ou non accessibles
secteurs non visités

Carte n°F03-1

20

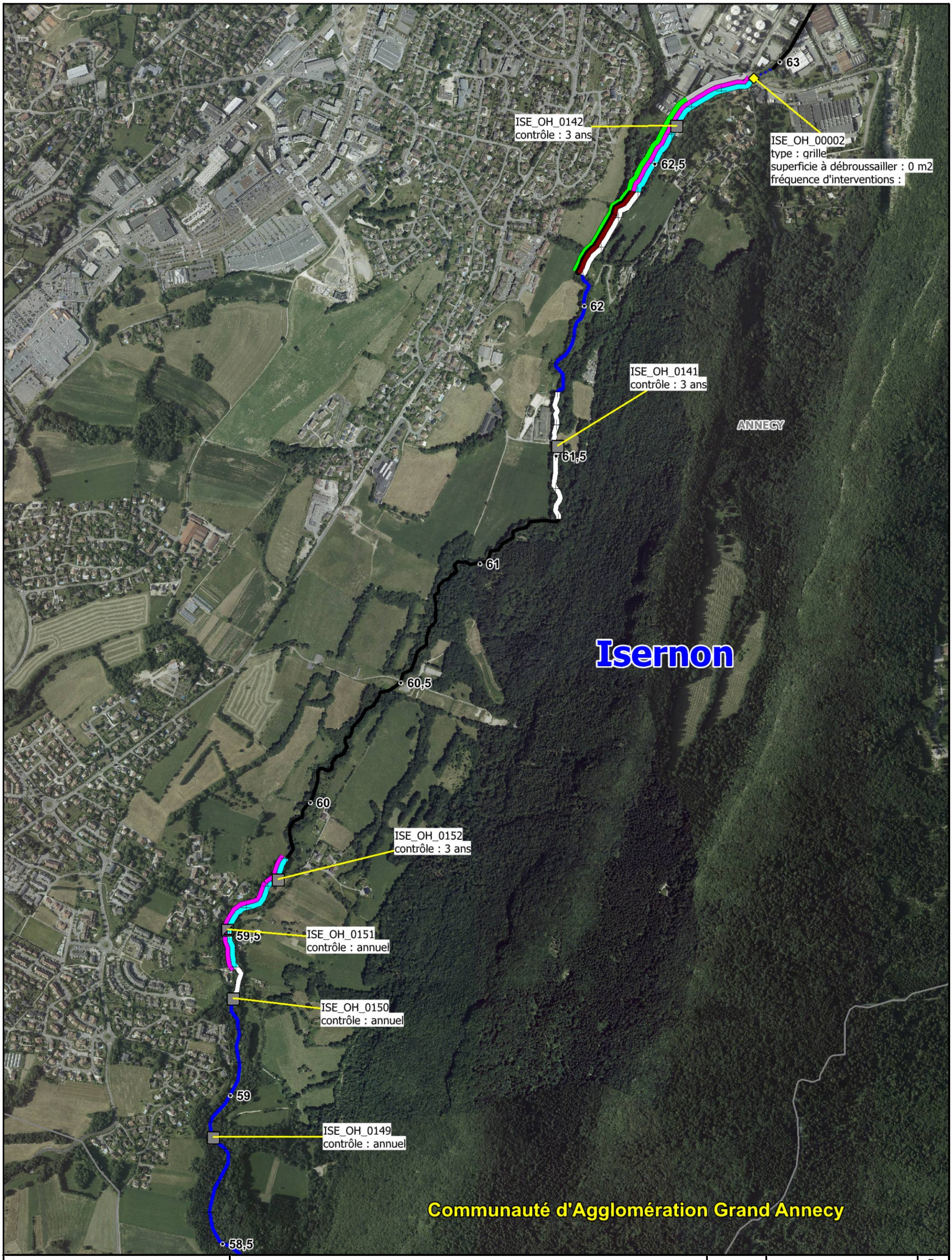

cceau SCOP Aquabio — l'oxygène à la source

SILA

Plan de gestion des boisements de berge
sur le territoire du contrat de bassin Fier & lac d'Annecy

Données:
- Aquabio.
- Hiv. 20/21

PLAN D ENTRETIEN DE LA VEGETATION RIVULAIRE

Modalités et programmation des interventions - année 4

98 repère de pkmétrage
emprises communales
parcours complet
parcours difficile
secteurs couverts ou non accessibles
secteurs non visités

Carte n°F03-1

21

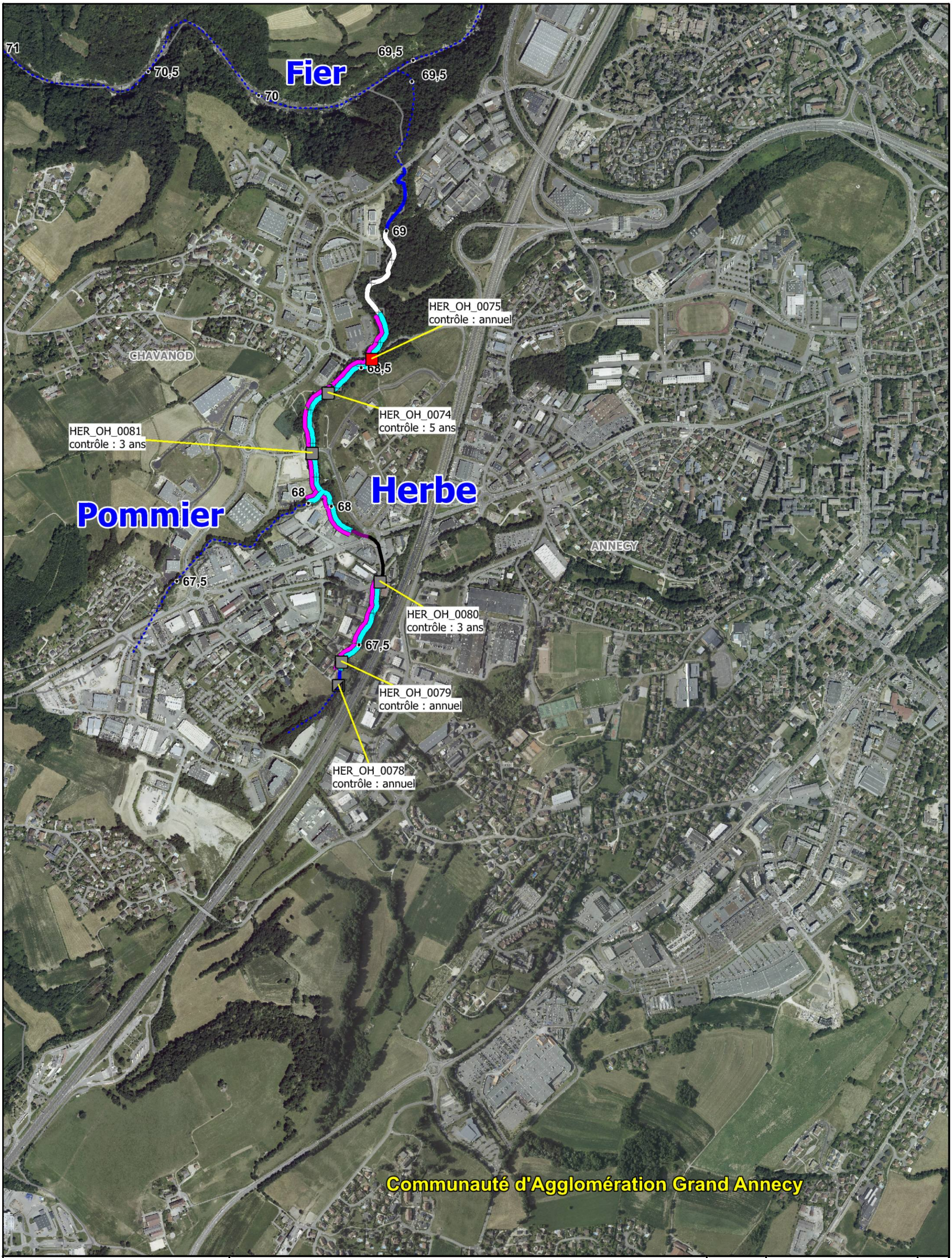

cceau SCOP Aquabio l'oxygène à la source

SILA

Plan de gestion des boisements de berge
sur le territoire du contrat de bassin Fier & lac d'Annecy

Données:
- Aquabio.
- Hiv. 20/21

PLAN D ENTRETIEN DE LA VEGETATION RIVULAIRE

Modalités et programmation des interventions - année 4

98 repère de pkmétrage
emprises communales
parcours complet
parcours difficile
secteurs couverts ou non accessibles
secteurs non visités

Carte n°F03-1

22



cceau SCOP Aquabio — l'oxygène à la source

SILA

Plan de gestion des boisements de berge
sur le territoire du contrat de bassin Fier & lac d'Annecy

Données:
- Aquabio,
- Hiv. 20/21

PLAN D ENTRETIEN DE LA VEGETATION RIVULAIRE

Modalités et programmation des interventions - année 4

98 repère de pkmétrage
emprises communales
parcours complet
parcours difficile
secteurs couverts ou non accessibles
secteurs non visités

Carte n°F03-1
23

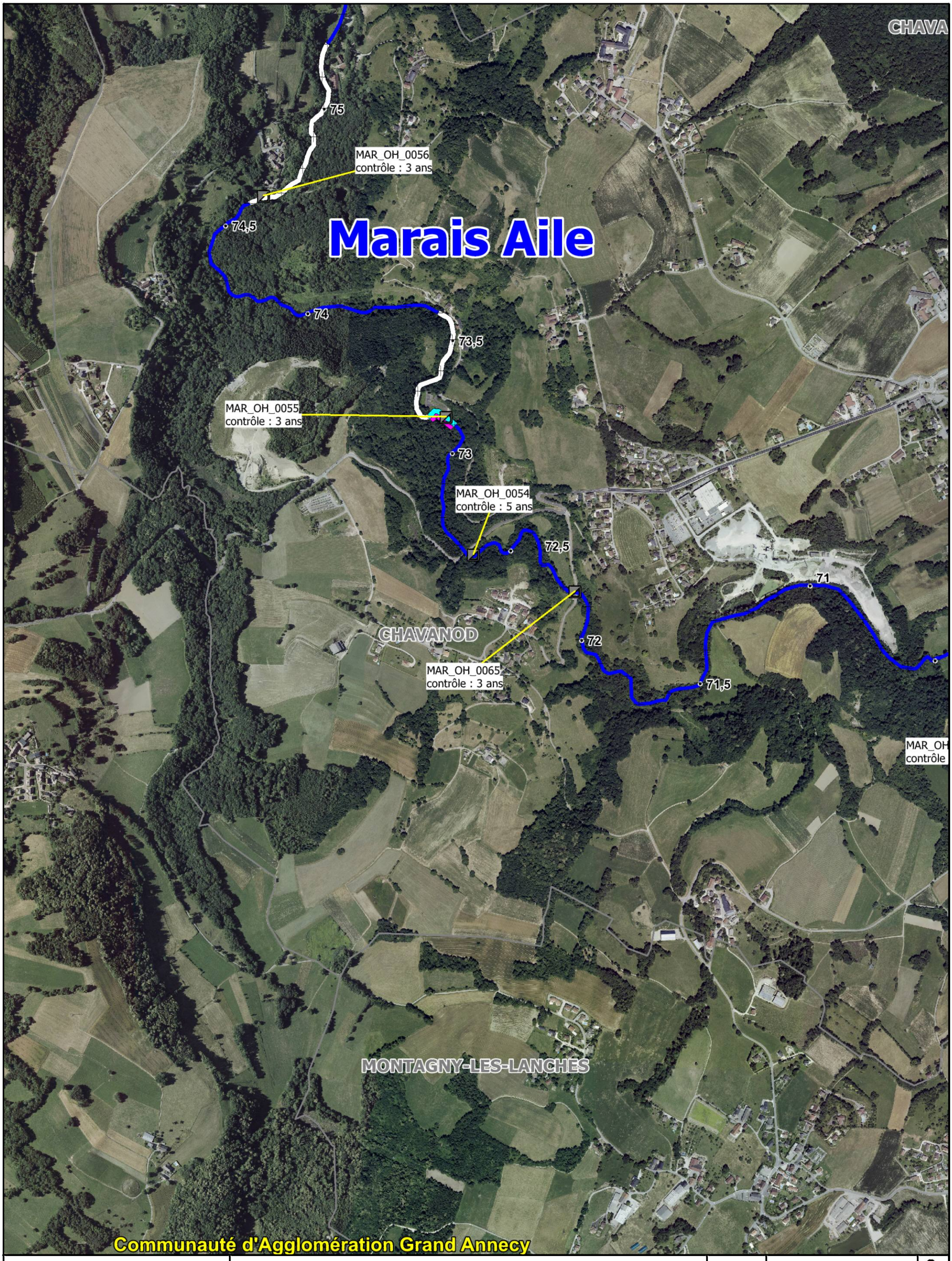

cceau SCOP Aquabio l'oxygène à la source

SILA

Plan de gestion des boisements de berge
sur le territoire du contrat de bassin Fier & lac d'Annecy

Données:
- Aquabio.
- Hiv. 20/21

PLAN D ENTRETIEN DE LA VEGETATION RIVULAIRE

Modalités et programmation des interventions - année 4

98 ● repère de pkmétrage

emprises communales

parcours complet

parcours difficile

secteurs couverts ou non accessibles

secteurs non visités

Carte n°F03-1

24



cceau SCOP Aquabio — SILA l'oxygène à la source

Plan de gestion des boisements de berge
sur le territoire du contrat de bassin Fier & lac d'Annecy

Données:
- Aquabio
- Hiv. 20/21

PLAN D ENTRETIEN DE LA VEGETATION RIVULAIRE

Modalités et programmation des interventions - année 4

parcours complet
parcours difficile
secteurs couverts ou non accessibles
secteurs non visités

98 repère de pkmétrage
emprises communales

Carte F03-1 26



cceau SCOP Aquabio l'oxygène à la source

SILA

Plan de gestion des boisements de berge
sur le territoire du contrat de bassin Fier & lac d'Annecy

Données:
- Aquabio.
- Hiv. 20/21

98 repère de pkmétrage
emprises communales
parcours complet
parcours difficile
secteurs couverts ou non accessibles
secteurs non visités

Carte n°F03-1
27

PLAN D ENTRETIEN DE LA VEGETATION RIVULAIRE

Modalités et programmation des interventions - année 4

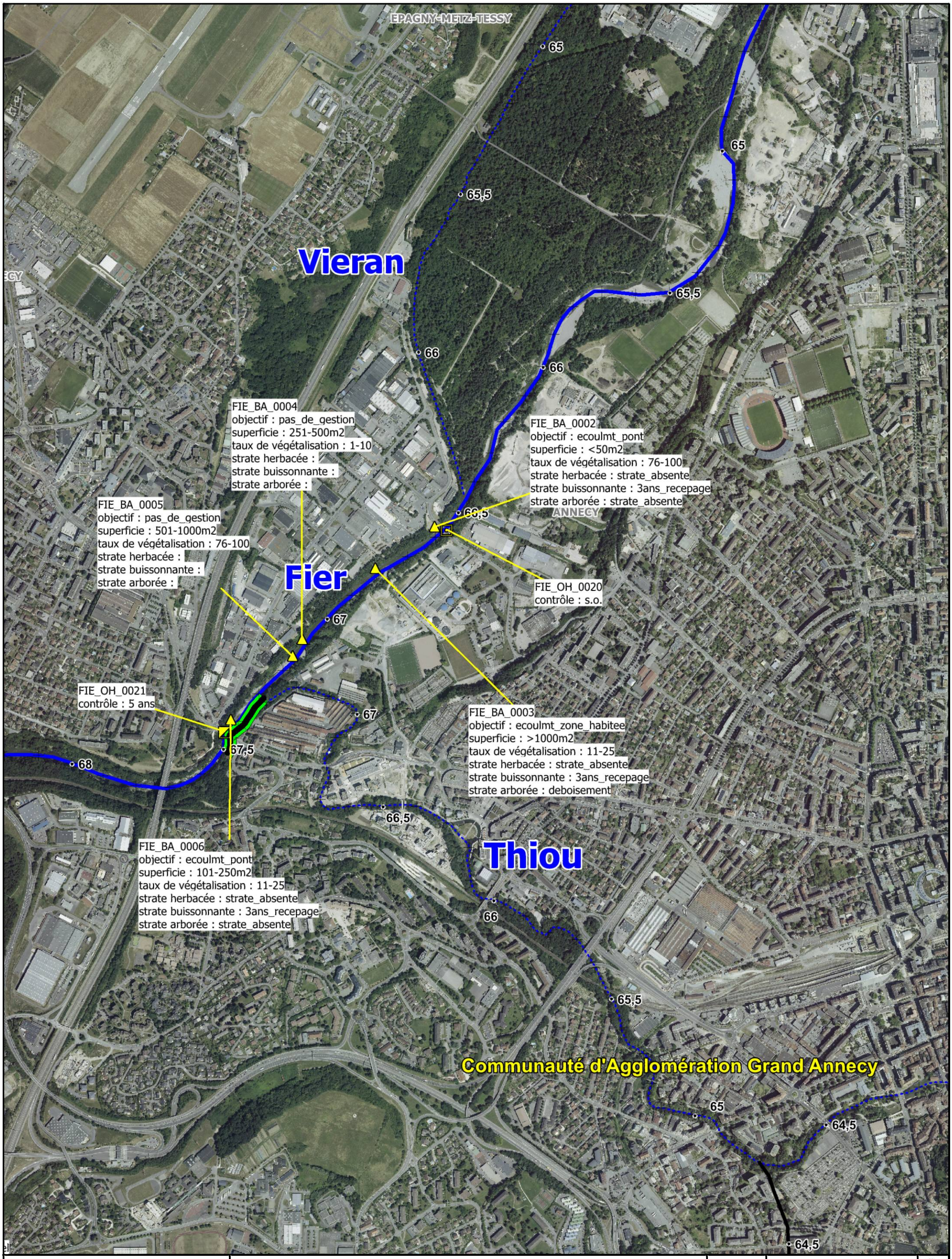

cceau SCOP Aquabio — l'oxygène à la source

SILA

Plan de gestion des boisements de berge
sur le territoire du contrat de bassin Fier & lac d'Annecy

Données:
- Aquabio.
- Hiv. 20/21

98 repère de pkmétrage
emprises communales
parcours complet
parcours difficile
secteurs couverts ou non accessibles
secteurs non visités

Carte n°F03-1

PLAN D ENTRETIEN DE LA VEGETATION RIVULAIRE

Modalités et programmation des interventions - année 4

28

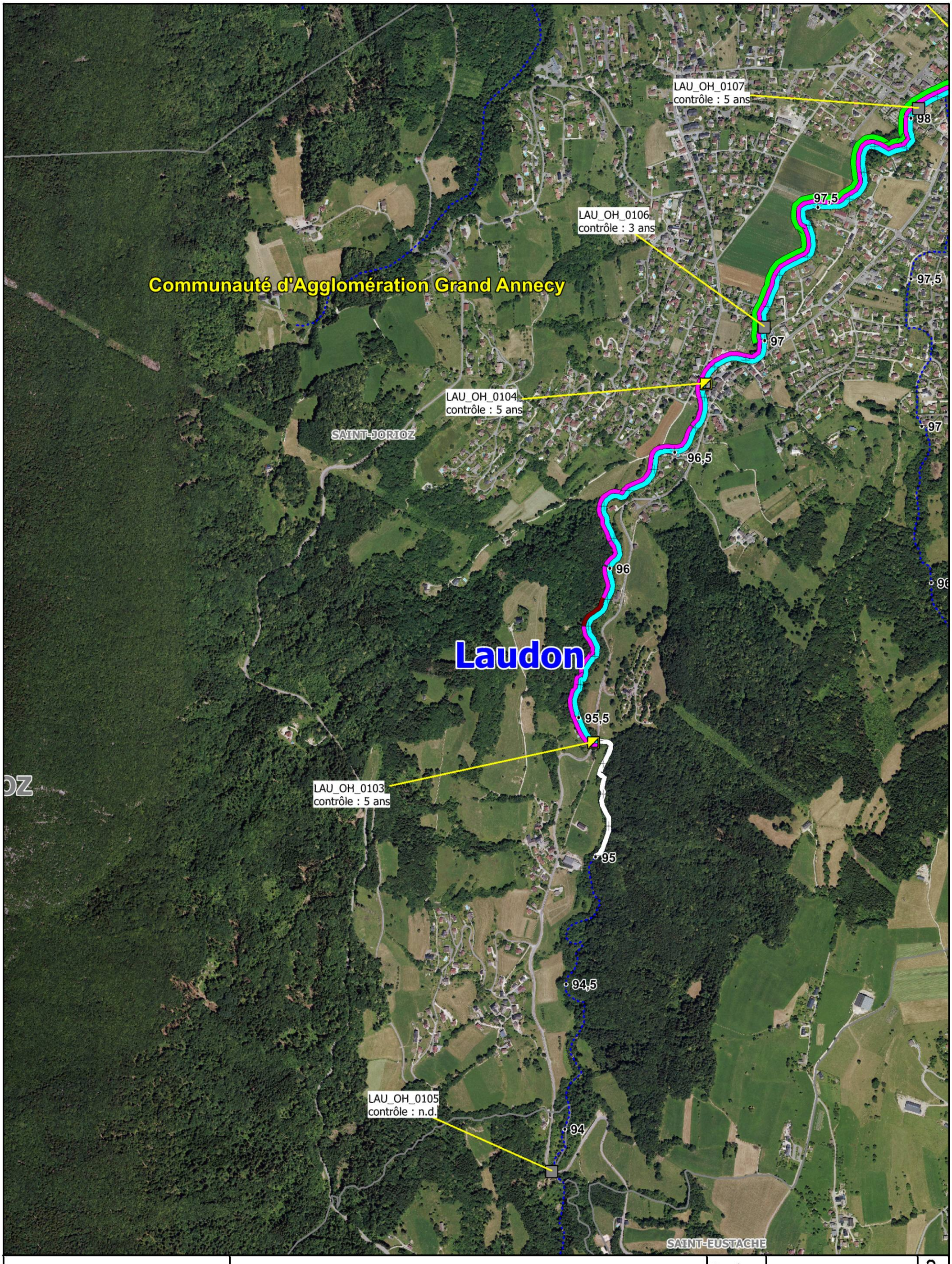

cceau SCOP Aquabio — l'oxygène à la source

SILA

Plan de gestion des boisements de berge
sur le territoire du contrat de bassin Fier & lac d'Annecy

Données:
- Aquabio.
- Hiv. 20/21

98 repère de pkmétrage
emprises communales
parcours complet
parcours difficile
secteurs couverts ou non accessibles
secteurs non visités

Carte n°F03-1
29

PLAN D ENTRETIEN DE LA VEGETATION RIVULAIRE

Modalités et programmation des interventions - année 4

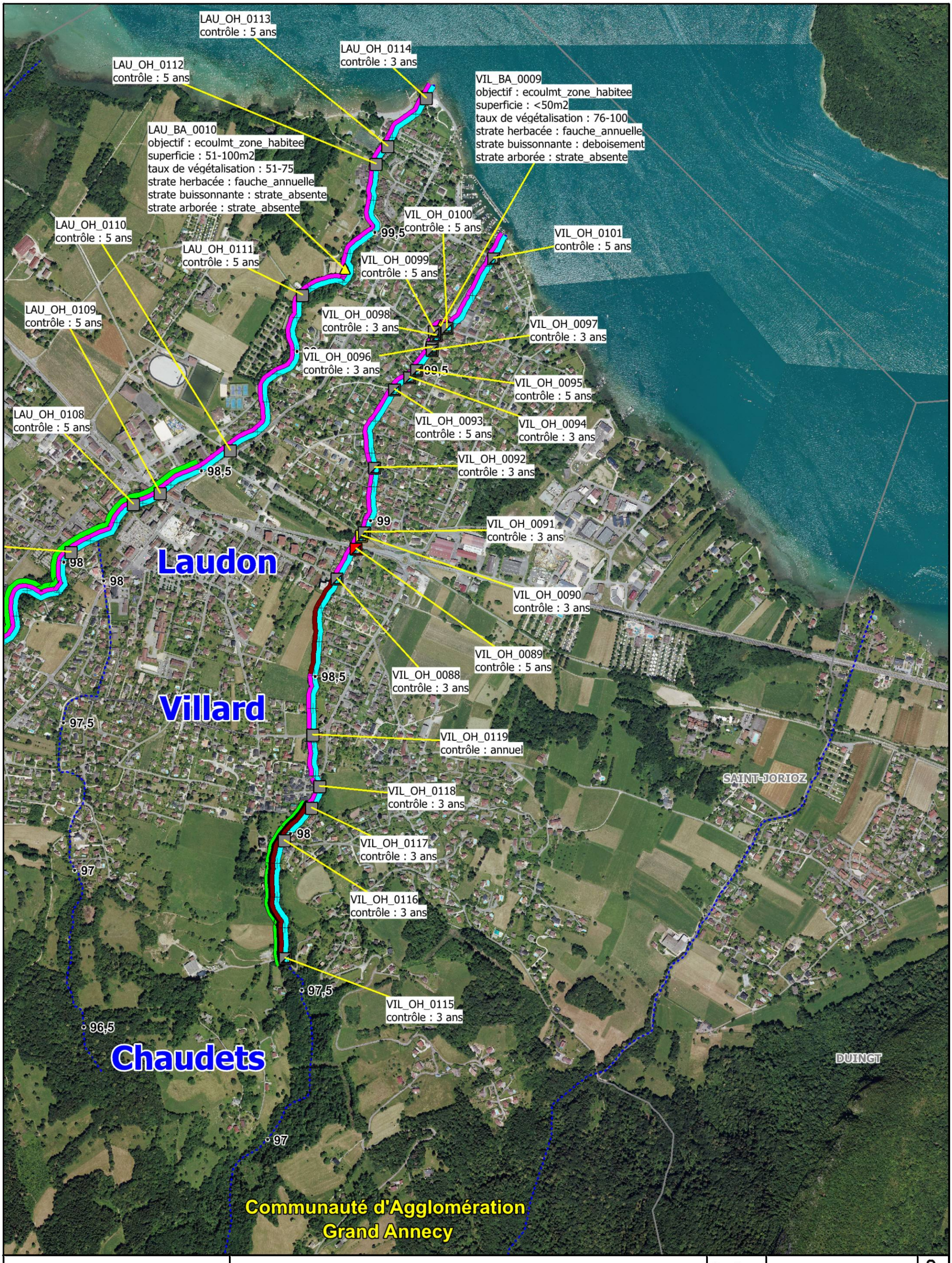

cceau SCOP Aquabio — l'oxygène à la source

SILA

Plan de gestion des boisements de berge
sur le territoire du contrat de bassin Fier & lac d'Annecy

Données:
- Aquabio.
- Hiv. 20/21

PLAN D ENTRETIEN DE LA VEGETATION RIVULAIRE

Modalités et programmation des interventions - année 4

98 repère de pkmétrage
emprises communales
parcours complet
parcours difficile
secteurs couverts ou non accessibles
secteurs non visités

Carte n°F03-1

30



cceau SCOP Aquabio l'oxygène à la source

SILA

Plan de gestion des boisements de berge
sur le territoire du contrat de bassin Fier & lac d'Annecy

Données:
- Aquabio.
- Hiv. 20/21

PLAN D ENTRETIEN DE LA VEGETATION RIVULAIRE

Modalités et programmation des interventions - année 4

98 repère de pkmétrage
emprises communales
parcours complet
parcours difficile
secteurs couverts
ou non accessibles
secteurs non visités

Carte n°F03-1

31

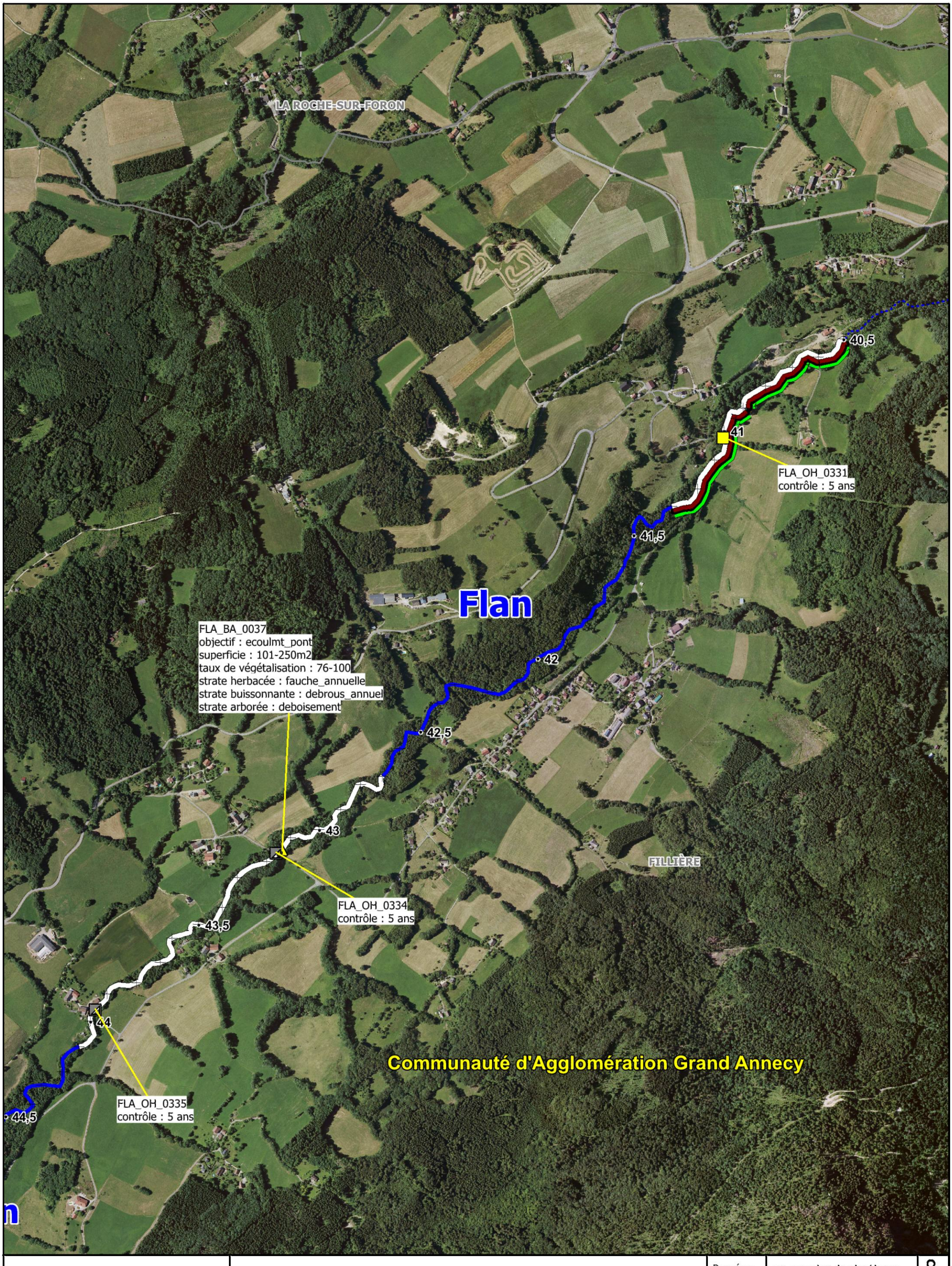

cceau SCOP Aquabio — SILA l'oxygène à la source

Plan de gestion des boisements de berge
sur le territoire du contrat de bassin Fier & lac d'Annecy

Données:
- Aquabio.
- Hiv. 20/21

98 repère de pkmétrage
emprises communales
parcours complet
parcours difficile
secteurs couverts ou non accessibles
secteurs non visités

Carte n°F03-1
11

PLAN D ENTRETIEN DE LA VEGETATION RIVULAIRE
Modalités et programmation des interventions - année 5

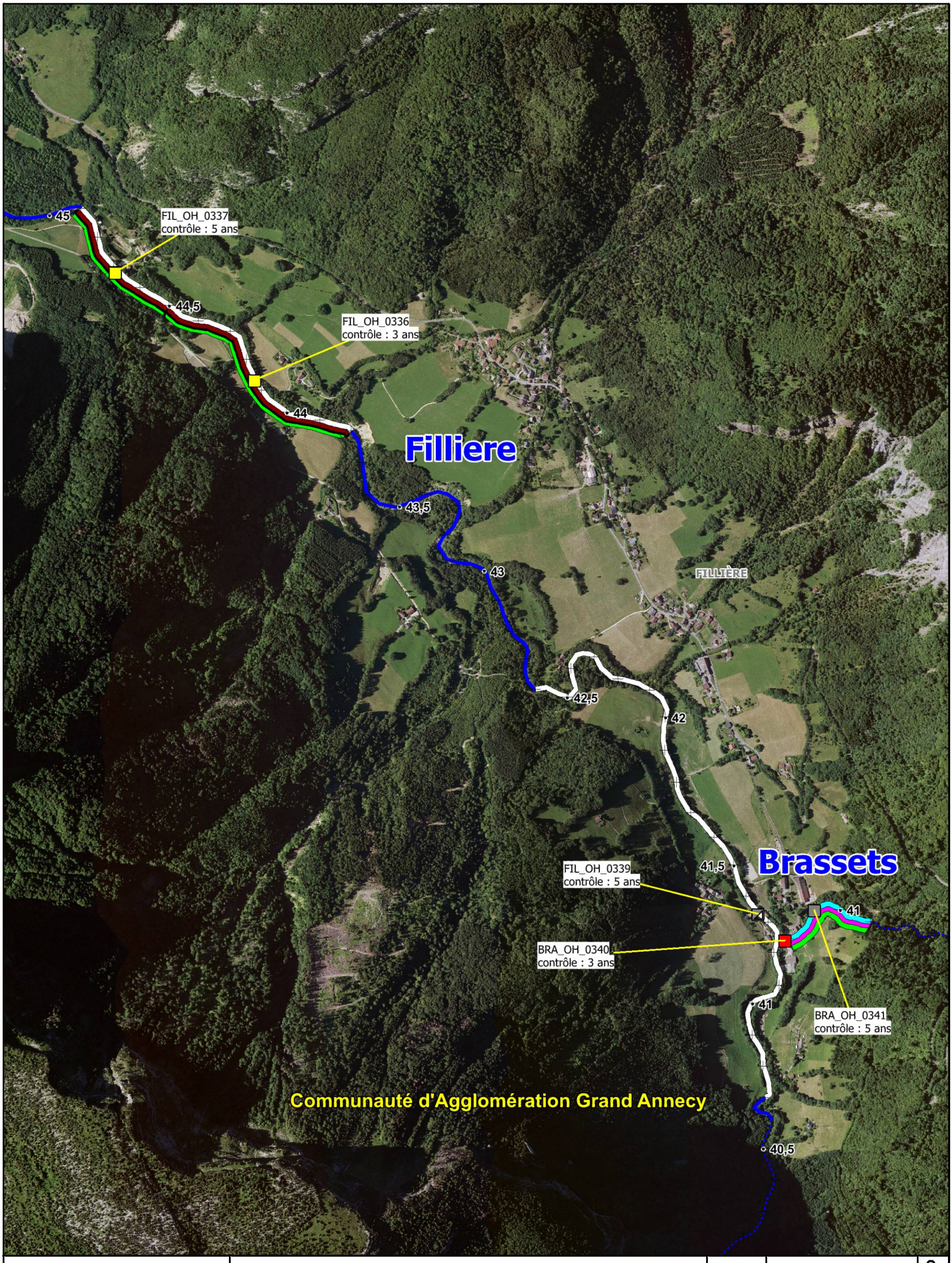

cceau SCOP Aquabio l'oxygène à la source

SILA

Plan de gestion des boisements de berge
sur le territoire du contrat de bassin Fier & lac d'Annecy

Données:
- Aquabio.
- Hiv. 20/21

98 repère de pkmétrage
emprises communales
parcours complet
parcours difficile
secteurs couverts ou non accessibles
secteurs non visités

Carte n°F03-1
12

PLAN D ENTRETIEN DE LA VEGETATION RIVULAIRE

Modalités et programmation des interventions - année 5

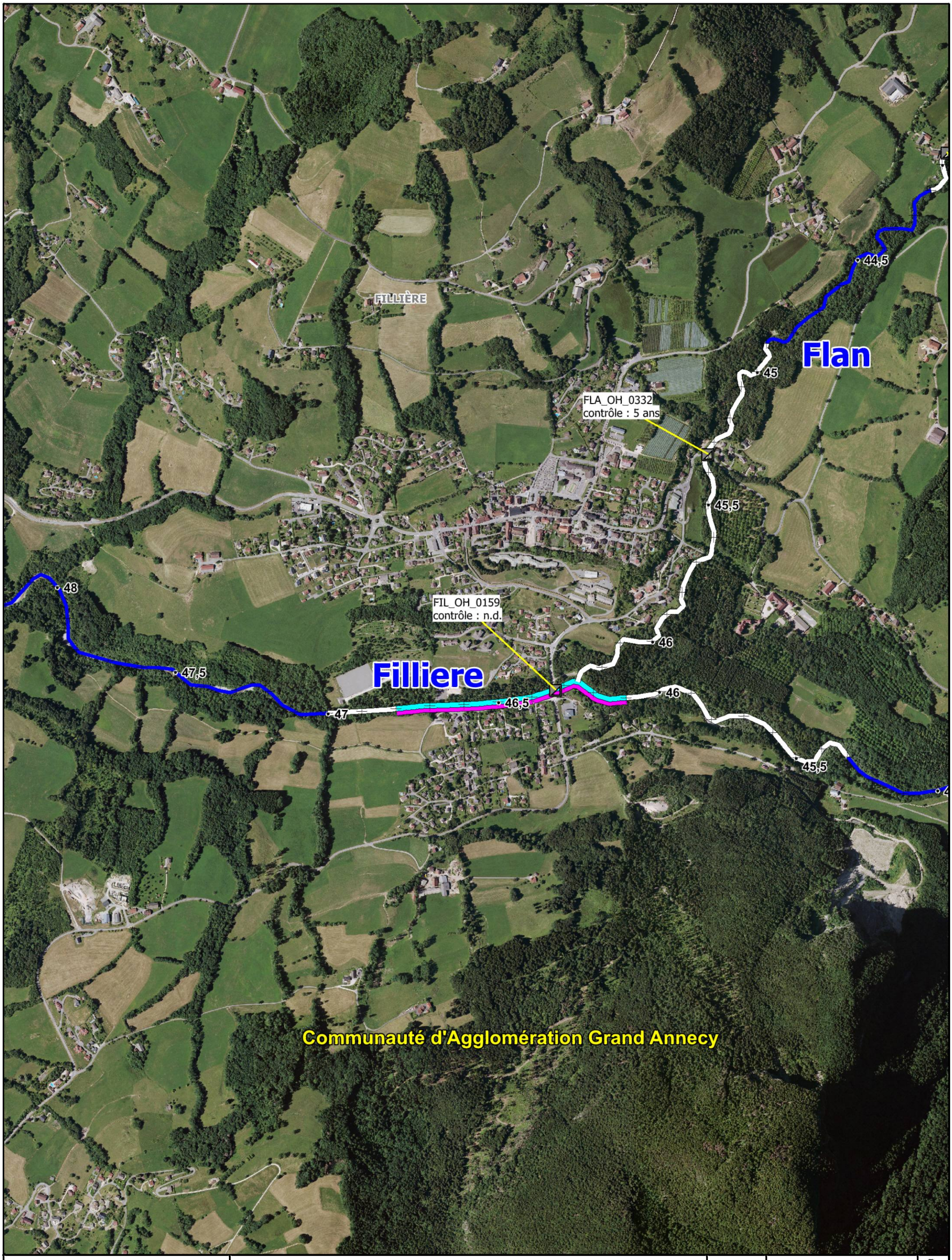

Plan de gestion des boisements de berge
sur le territoire du contrat de bassin Fier & lac d'Annecy

Données:
- Aquabio.
- Hiv. 20/21

98 repère de pkmétrage
emprises communales
parcours complet
parcours difficile
secteurs couverts ou non accessibles
secteurs non visités

Carte n°F03-1

13

cceau SCOP Aquabio l'oxygène à la source

SILA

PLAN D ENTRETIEN DE LA VEGETATION RIVULAIRE

Modalités et programmation des interventions - année 5

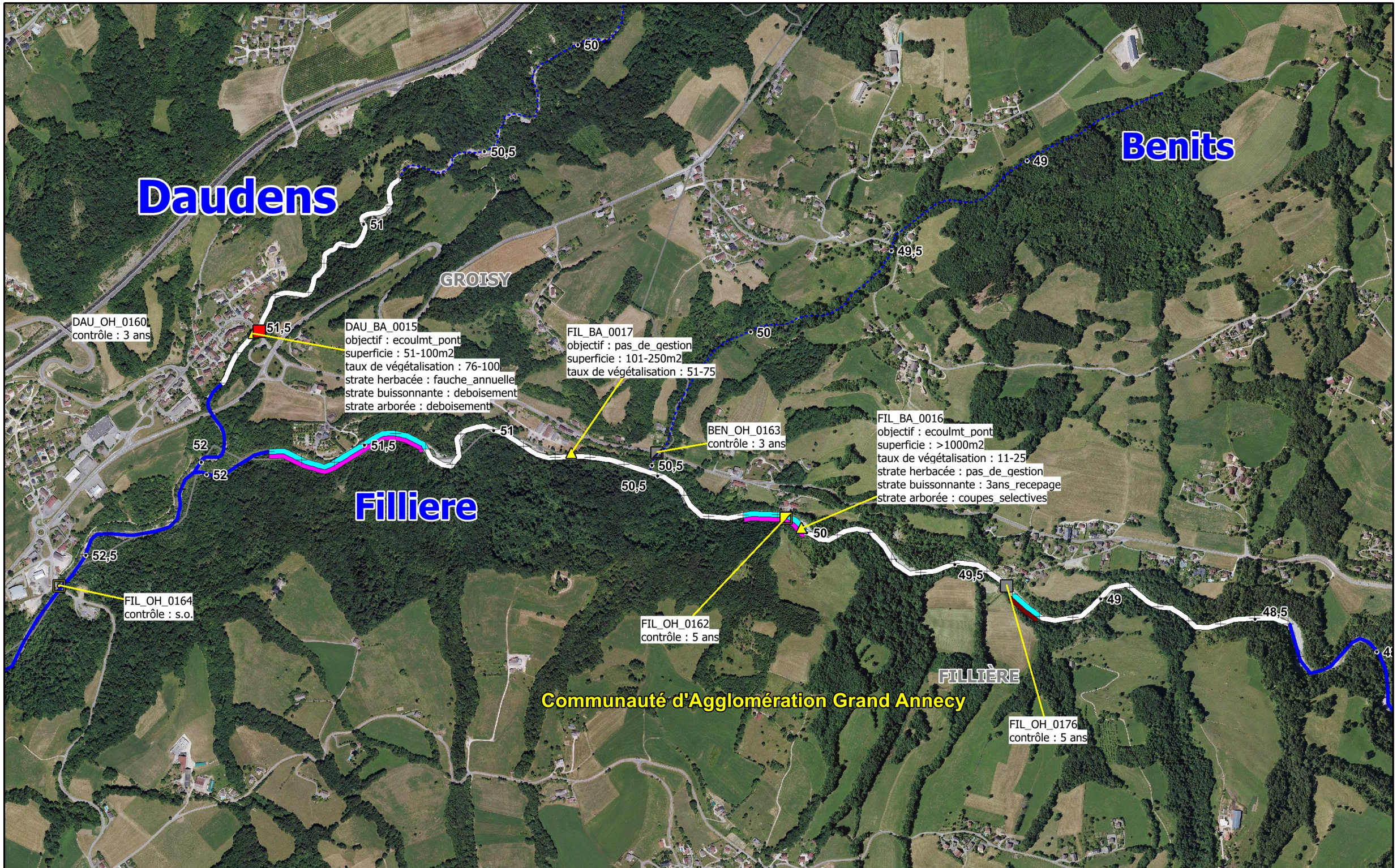

cceau SCOP Aquabio — SILA l'oxygène à la source

Plan de gestion des boisements de berge
sur le territoire du contrat de bassin Fier & lac d'Annecy

Données:
- Aquabio
- Hiv. 20/21

PLAN D ENTRETIEN DE LA VEGETATION RIVULAIRE

Modalités et programmation des interventions - année 5

parcours complet
parcours difficile
secteurs couverts ou non accessibles
secteurs non visités

98 repère de pkmétrage
emprises communales

Carte F03-1 14

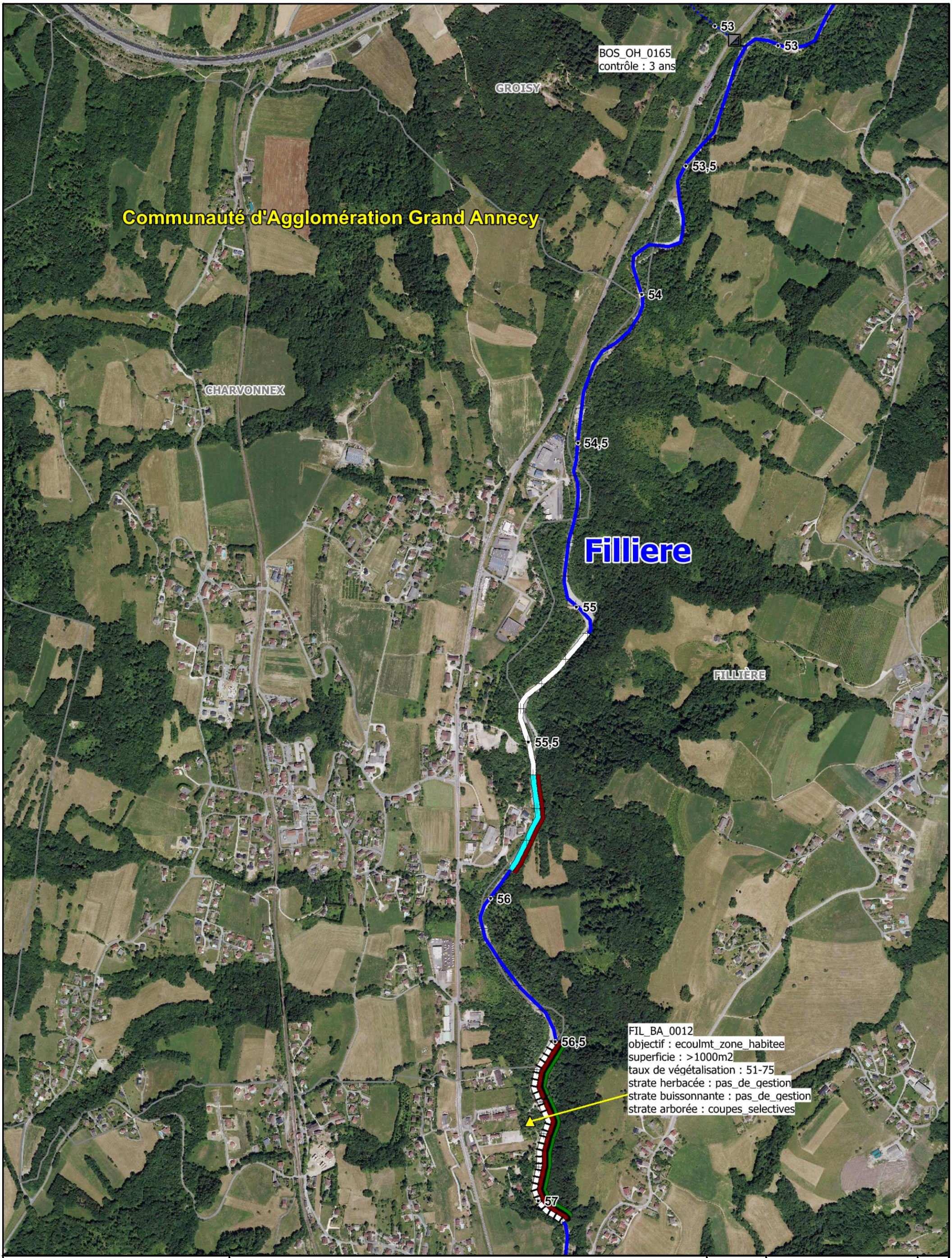

cceau SCOP Aquabio — SILA l'oxygène à la source

Plan de gestion des boisements de berge
sur le territoire du contrat de bassin Fier & lac d'Annecy

Données:
- Aquabio.
- Hiv. 20/21

98 repère de pkmétrage
emprises communales
parcours complet
parcours difficile
secteurs couverts ou non accessibles
secteurs non visités

Carte n°F03-1
15

PLAN D ENTRETIEN DE LA VEGETATION RIVULAIRE
Modalités et programmation des interventions - année 5

FILLIÈRE

57,5

58

FIL_OH_0158
contrôle : 5 ans

FIL_BA_0013
objectif : ecoulmt_zone_habitee
superficie : 501-1000m2
taux de végétalisation : 26-50
strate herbacée : pas_de_gestion
strate buissonnante : 3ans_recepage
strate arborée : strate_absente

58,5

Communauté d'Agglomération Grand Annecy

Filliere

ARGONAY

59

FIL_BA_0014
objectif : ecoulmt_zone_habitee
superficie : 251-500m2
taux de végétalisation : 26-50
strate herbacée : pas_de_gestion
strate buissonnante : 3ans_recepage
strate arborée : strate_absente

59,5

60

cceau SCOP Aquabio — SILA l'oxygène à la source

Plan de gestion des boisements de berge
sur le territoire du contrat de bassin Fier & lac d'Annecy

Données:
- Aquabio
- Hiv. 20/21

parcours complet
parcours difficile
secteurs couverts ou non accessibles
secteurs non visités

98 repère de pkmétrage
emprises communales

PLAN D ENTRETIEN DE LA VEGETATION RIVULAIRE

Modalités et programmation des interventions - année 5

Carte F03-1 16

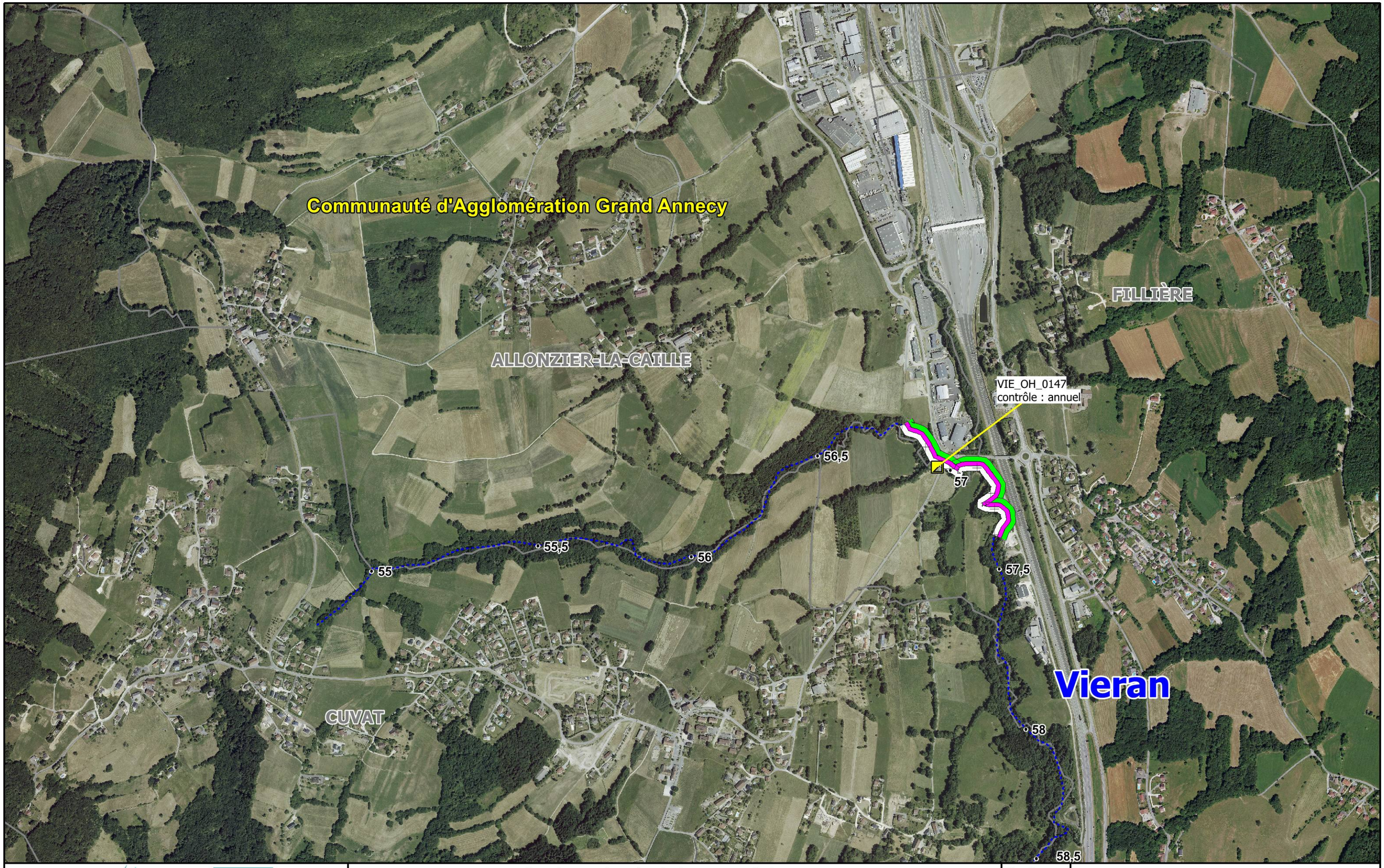

cceau SCOP Aquabio — SILA l'oxygène à la source

Plan de gestion des boisements de berge
sur le territoire du contrat de bassin Fier & lac d'Annecy

Données:
- Aquabio
- Hiv. 20/21

PLAN D ENTRETIEN DE LA VEGETATION RIVULAIRE

Modalités et programmation des interventions - année 5

parcours complet
parcours difficile
secteurs couverts ou non accessibles
secteurs non visités

98 repère de pkmétrage
emprises communales

Carte F03-1 17

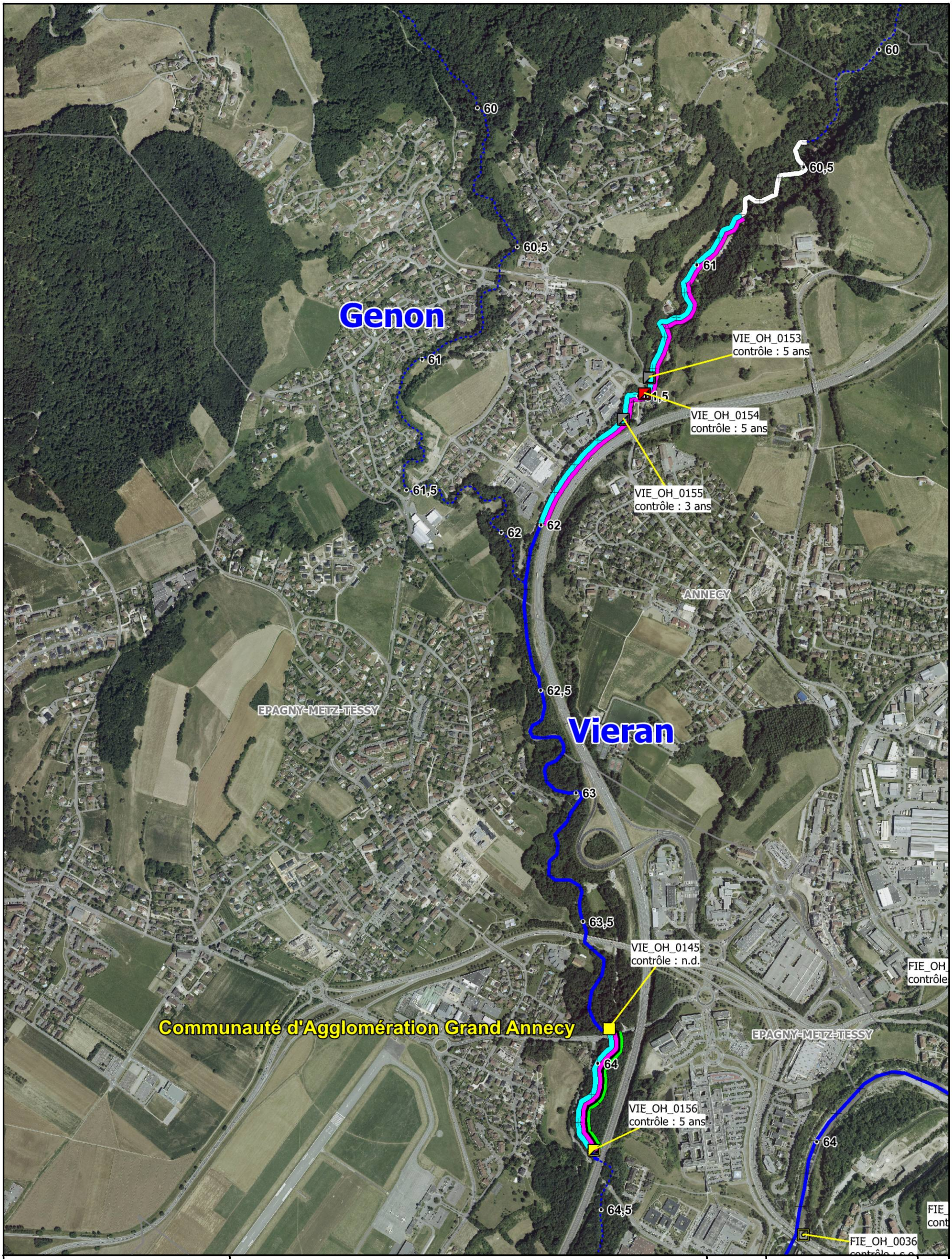

cceau SCOP Aquabio — SILA l'oxygène à la source

Plan de gestion des boisements de berge
sur le territoire du contrat de bassin Fier & lac d'Annecy

Données:
- Aquabio.
- Hiv. 20/21

PLAN D ENTRETIEN DE LA VEGETATION RIVULAIRE

Modalités et programmation des interventions - année 5

98 repère de pkmétrage
emprises communales
parcours complet
parcours difficile
secteurs couverts
ou non accessibles
secteurs non visités

Carte n°F03-1

18

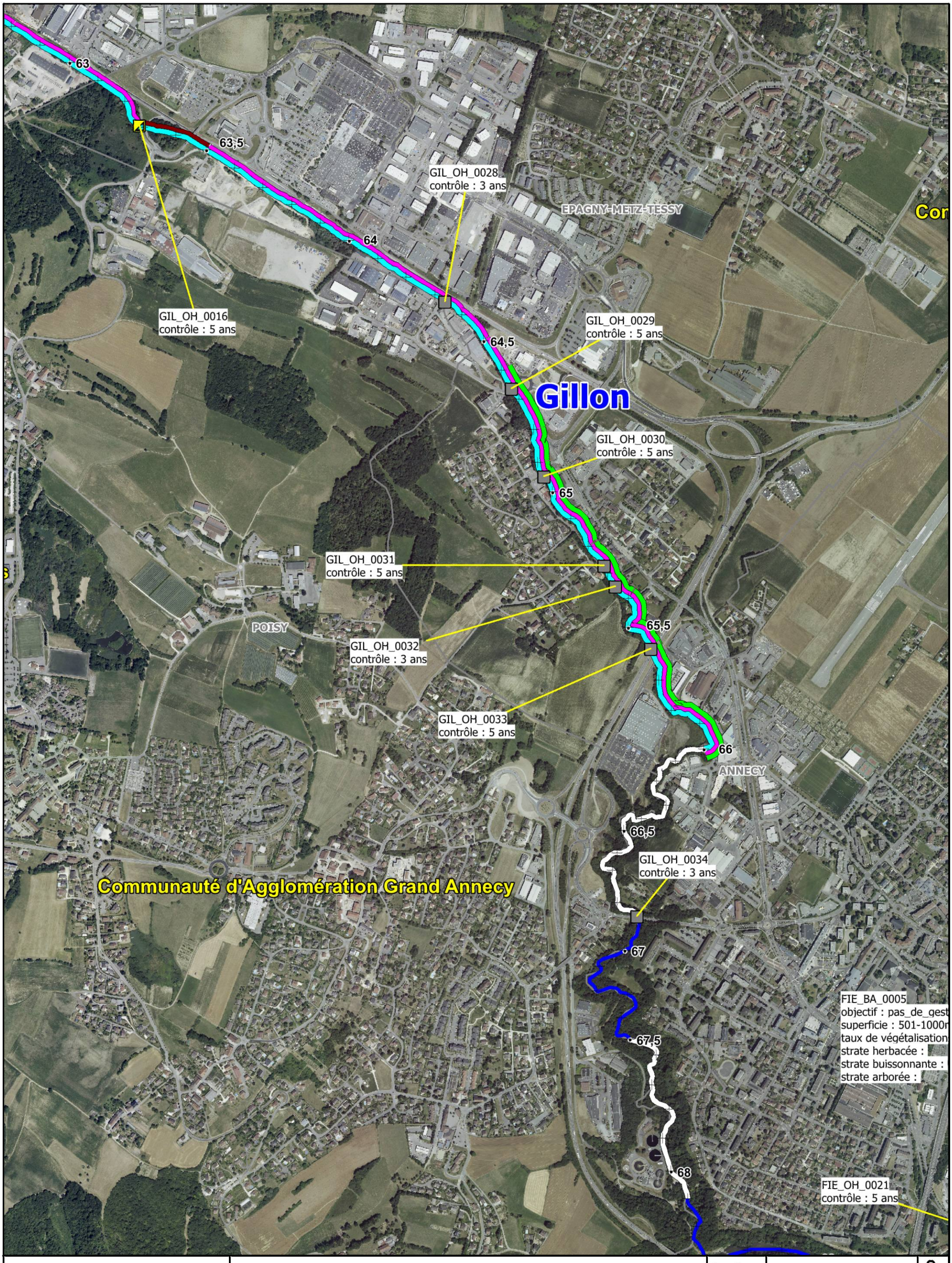

cceau SCOP Aquabio l'oxygène à la source

SILA

Plan de gestion des boisements de berge
sur le territoire du contrat de bassin Fier & lac d'Annecy

Données:
- Aquabio.
- Hiv. 20/21

98 repère de pkmétrage
emprises communales
parcours complet
parcours difficile
secteurs couverts
ou non accessibles
secteurs non visités

Carte n°F03-1
20

PLAN D ENTRETIEN DE LA VEGETATION RIVULAIRE

Modalités et programmation des interventions - année 5

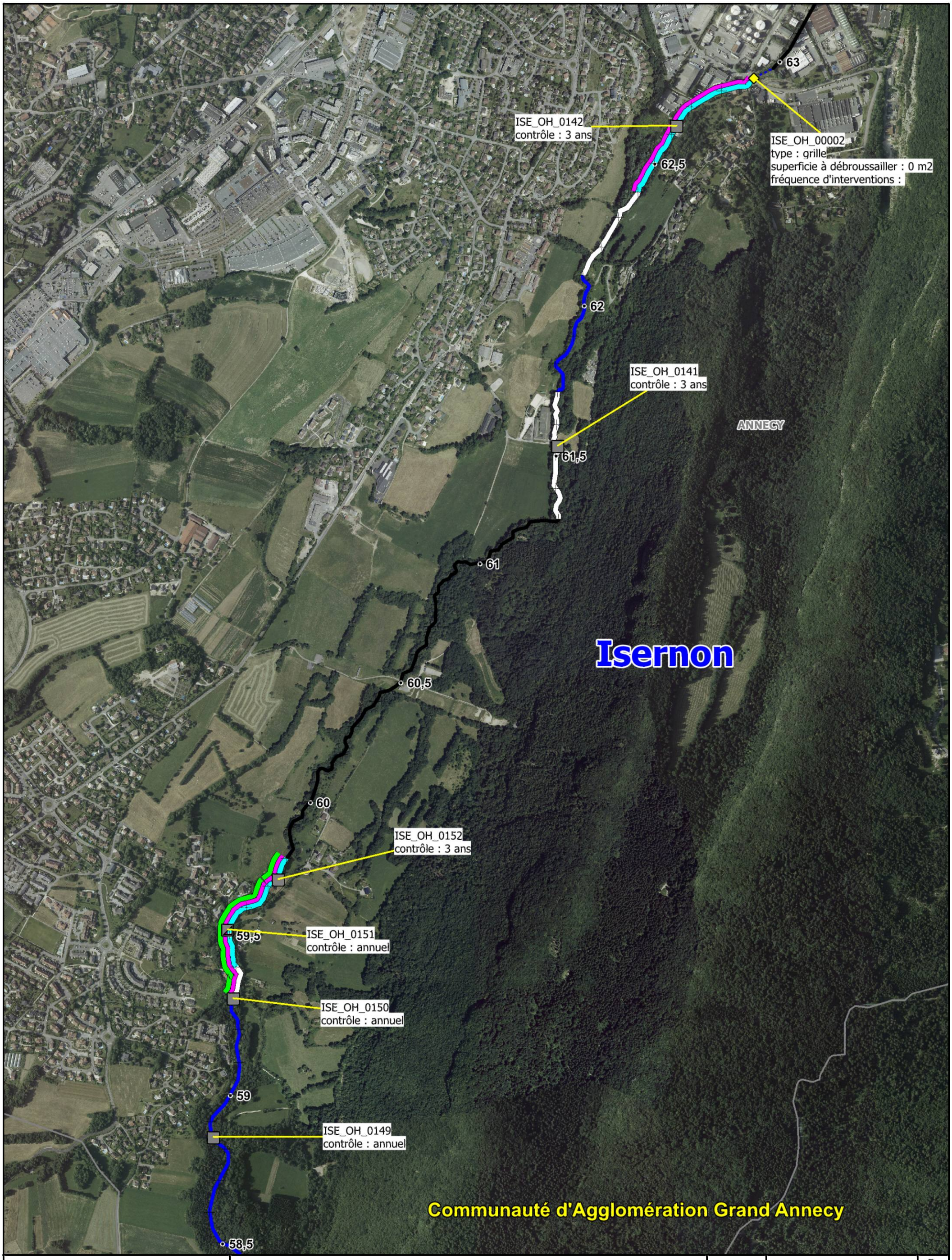

cceau SCOP Aquabio — l'oxygène à la source

SILA

Plan de gestion des boisements de berge
sur le territoire du contrat de bassin Fier & lac d'Annecy

Données:
- Aquabio.
- Hiv. 20/21

PLAN D ENTRETIEN DE LA VEGETATION RIVULAIRE

Modalités et programmation des interventions - année 5

98 ● repère de pkmétrage
emprises communales
parcours complet
parcours difficile
secteurs couverts ou non accessibles
secteurs non visités

Carte n°F03-1

21

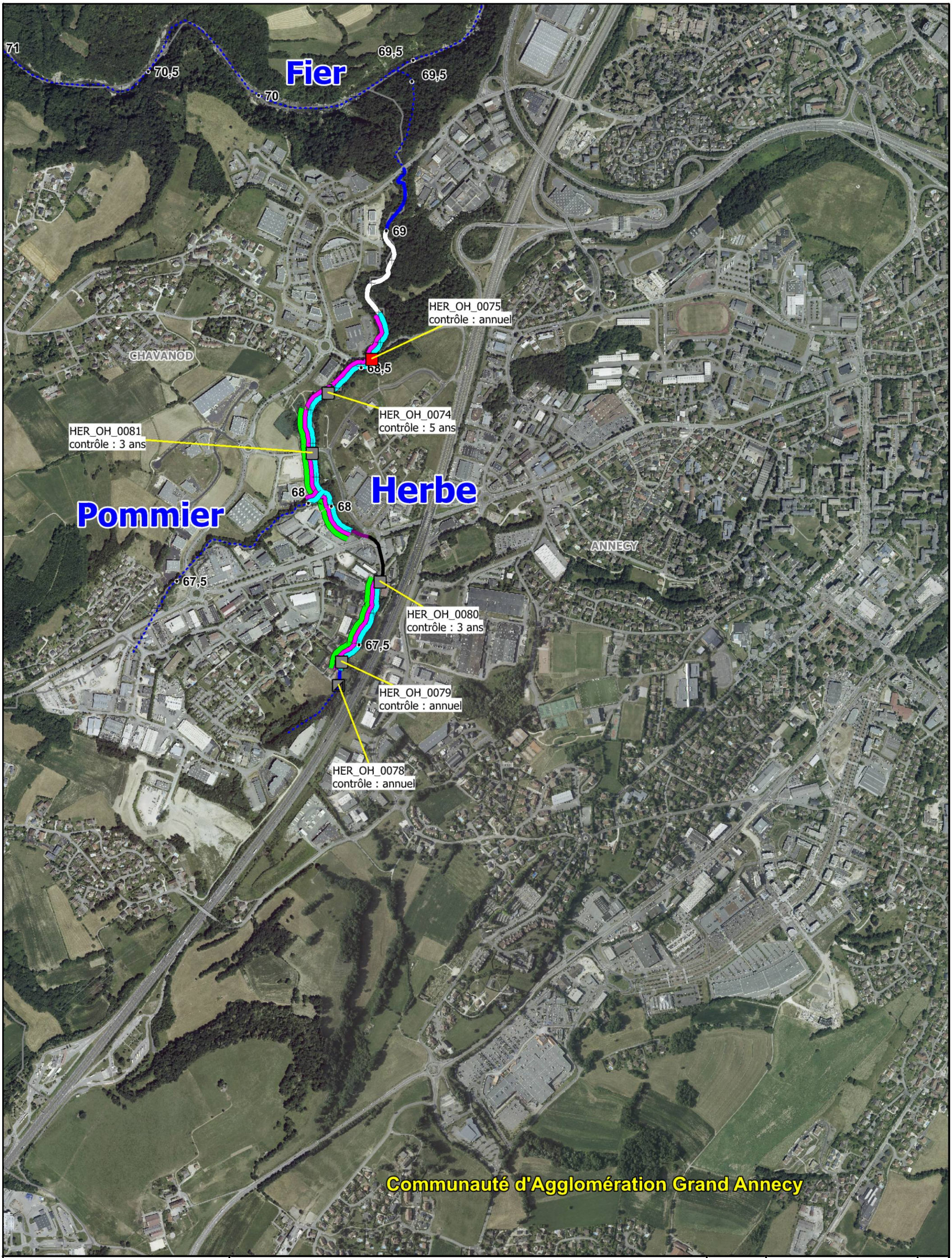

cceau SCOP Aquabio l'oxygène à la source

SILA

Plan de gestion des boisements de berge
sur le territoire du contrat de bassin Fier & lac d'Annecy

Données:
- Aquabio.
- Hiv. 20/21

PLAN D ENTRETIEN DE LA VEGETATION RIVULAIRE

Modalités et programmation des interventions - année 5

98 ● repère de pkmétrage

emprises communales

parcours complet

parcours difficile

secteurs couverts ou non accessibles

secteurs non visités

Carte n°F03-1

22



cceau SCOP Aquabio — l'oxygène à la source

SILA

Plan de gestion des boisements de berge
sur le territoire du contrat de bassin Fier & lac d'Annecy

Données:
- Aquabio,
- Hiv. 20/21

98 ● repère de pkmétrage
emprises communales
parcours complet
parcours difficile
secteurs couverts ou non accessibles
secteurs non visités

Carte n°F03-1
23

PLAN D ENTRETIEN DE LA VEGETATION RIVULAIRE
Modalités et programmation des interventions - année 5

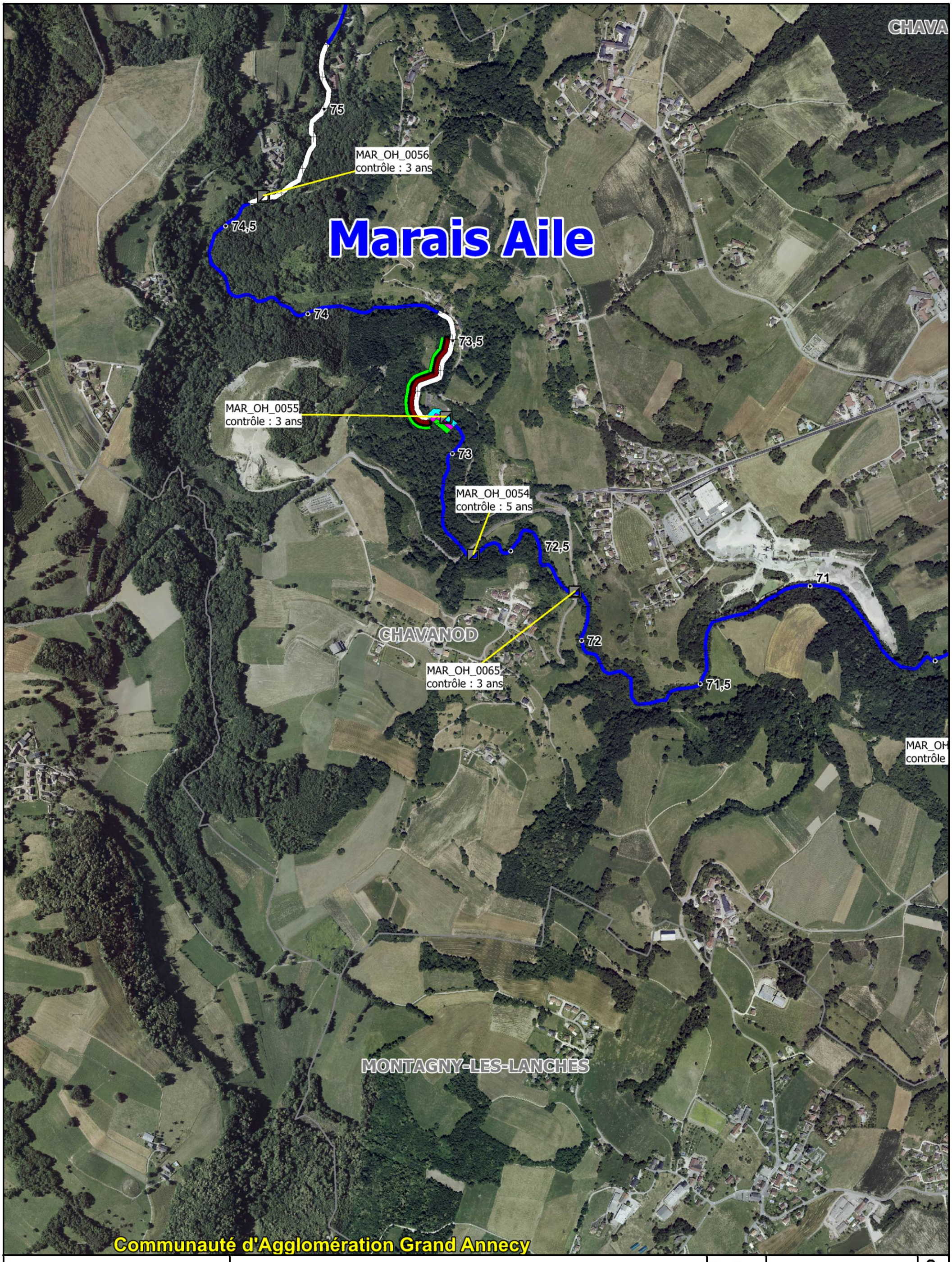

cceau SCOP Aquabio l'oxygène à la source

SILA

Plan de gestion des boisements de berge
sur le territoire du contrat de bassin Fier & lac d'Annecy

Données:
- Aquabio.
- Hiv. 20/21

PLAN D ENTRETIEN DE LA VEGETATION RIVULAIRE

Modalités et programmation des interventions - année 5

98 ● repère de pkmétrage
emprises communales
parcours complet
parcours difficile
secteurs couverts ou non accessibles
secteurs non visités

Carte n°F03-1

24



cceau SCOP Aquabio — SILA l'oxygène à la source

Plan de gestion des boisements de berge
sur le territoire du contrat de bassin Fier & lac d'Annecy

Données:
- Aquabio
- Hiv. 20/21

PLAN D ENTRETIEN DE LA VEGETATION RIVULAIRE

Modalités et programmation des interventions - année 5

parcours complet
parcours difficile
secteurs couverts ou non accessibles
secteurs non visités

98 repère de pkmétrage
emprises communales

Carte F03-1 26



cceau SCOP Aquabio l'oxygène à la source

SILA

Plan de gestion des boisements de berge
sur le territoire du contrat de bassin Fier & lac d'Annecy

Données:
- Aquabio.
- Hiv. 20/21

98 repère de pkmétrage
emprises communales
parcours complet
parcours difficile
secteurs couverts ou non accessibles
secteurs non visités

Carte n°F03-1
27

PLAN D ENTRETIEN DE LA VEGETATION RIVULAIRE

Modalités et programmation des interventions - année 5

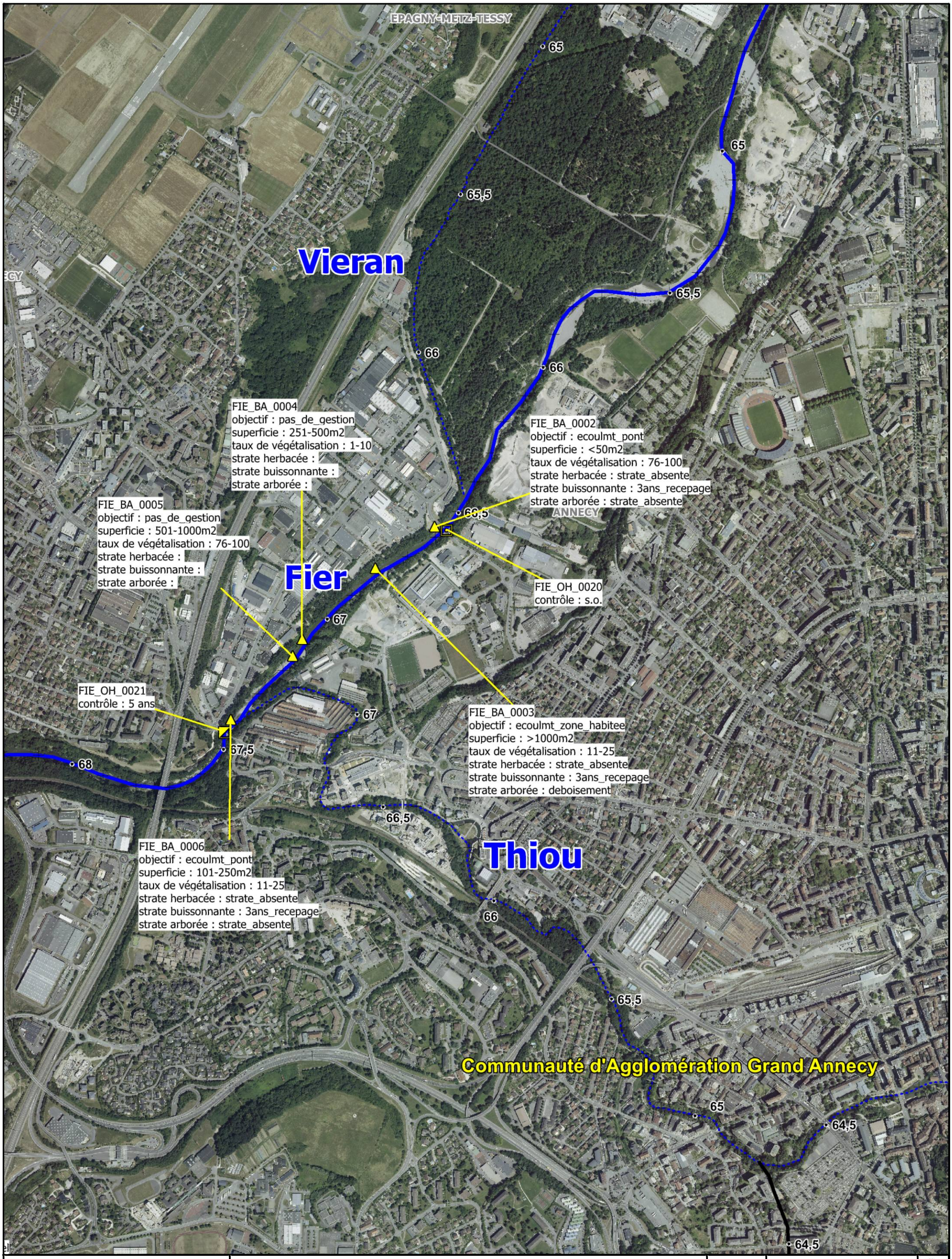

cceau SCOP Aquabio — SILA l'oxygène à la source

Plan de gestion des boisements de berge
sur le territoire du contrat de bassin Fier & lac d'Annecy

Données:
- Aquabio.
- Hiv. 20/21

PLAN D ENTRETIEN DE LA VEGETATION RIVULAIRE

Modalités et programmation des interventions - année 5

98 repère de pkmétrage
emprises communales
parcours complet
parcours difficile
secteurs couverts ou non accessibles
secteurs non visités

Carte n°F03-1

28

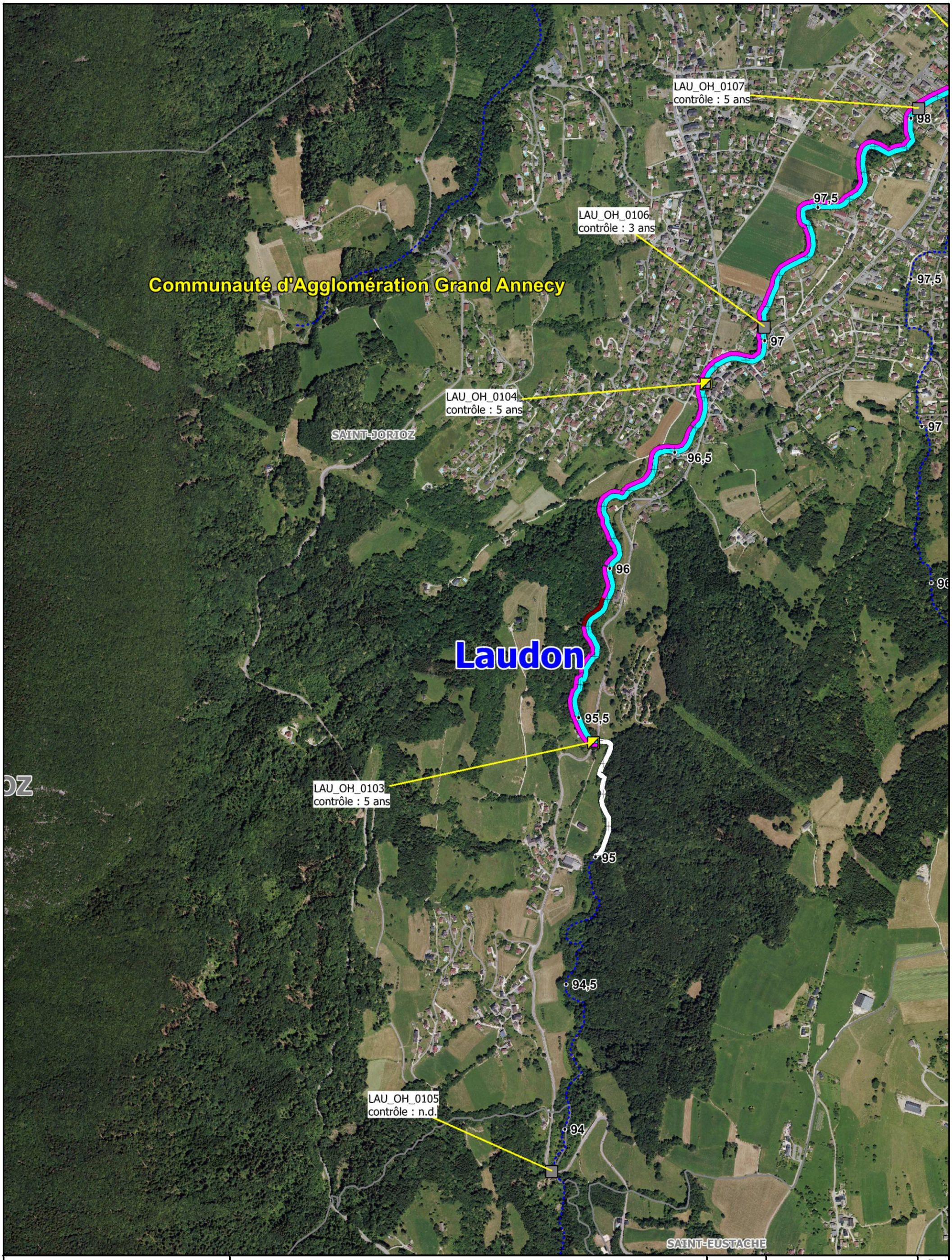

cceau SCOP Aquabio — l'oxygène à la source

SILA

PLAN D ENTRETIEN DE LA VEGETATION RIVULAIRE

Modalités et programmation des interventions - année 5

98 ● repère de pkmétrage

emprises communales

parcours complet

parcours difficile

secteurs couverts ou non accessibles

secteurs non visités

Carte n°F03-1

29

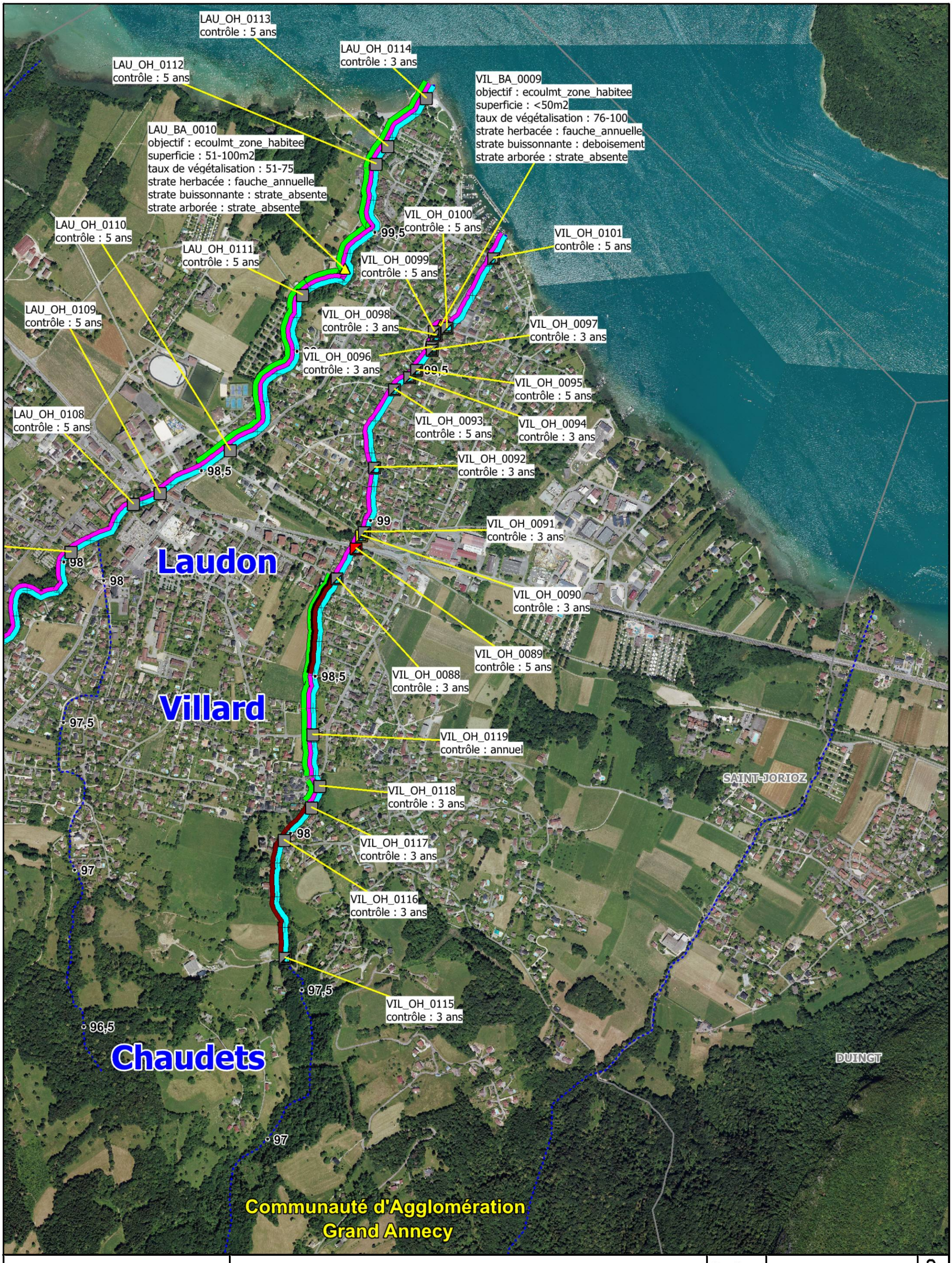

cceau SCOP Aquabio — l'oxygène à la source

SILA

Plan de gestion des boisements de berge
sur le territoire du contrat de bassin Fier & lac d'Annecy

Données:
- Aquabio.
- Hiv. 20/21

98 repère de pkmétrage
emprises communales
parcours complet
parcours difficile
secteurs couverts ou non accessibles
secteurs non visités

Carte n°F03-1
30

PLAN D ENTRETIEN DE LA VEGETATION RIVULAIRE

Modalités et programmation des interventions - année 5



cceau SCOP Aquabio l'oxygène à la source

SILA

Plan de gestion des boisements de berge
sur le territoire du contrat de bassin Fier & lac d'Annecy

Données:
- Aquabio.
- Hiv. 20/21

PLAN D ENTRETIEN DE LA VEGETATION RIVULAIRE

Modalités et programmation des interventions - année 5

98 repère de pkmétrage
emprises communales
parcours complet
parcours difficile
secteurs couverts
ou non accessibles
secteurs non visités

Carte n°F03-1

31

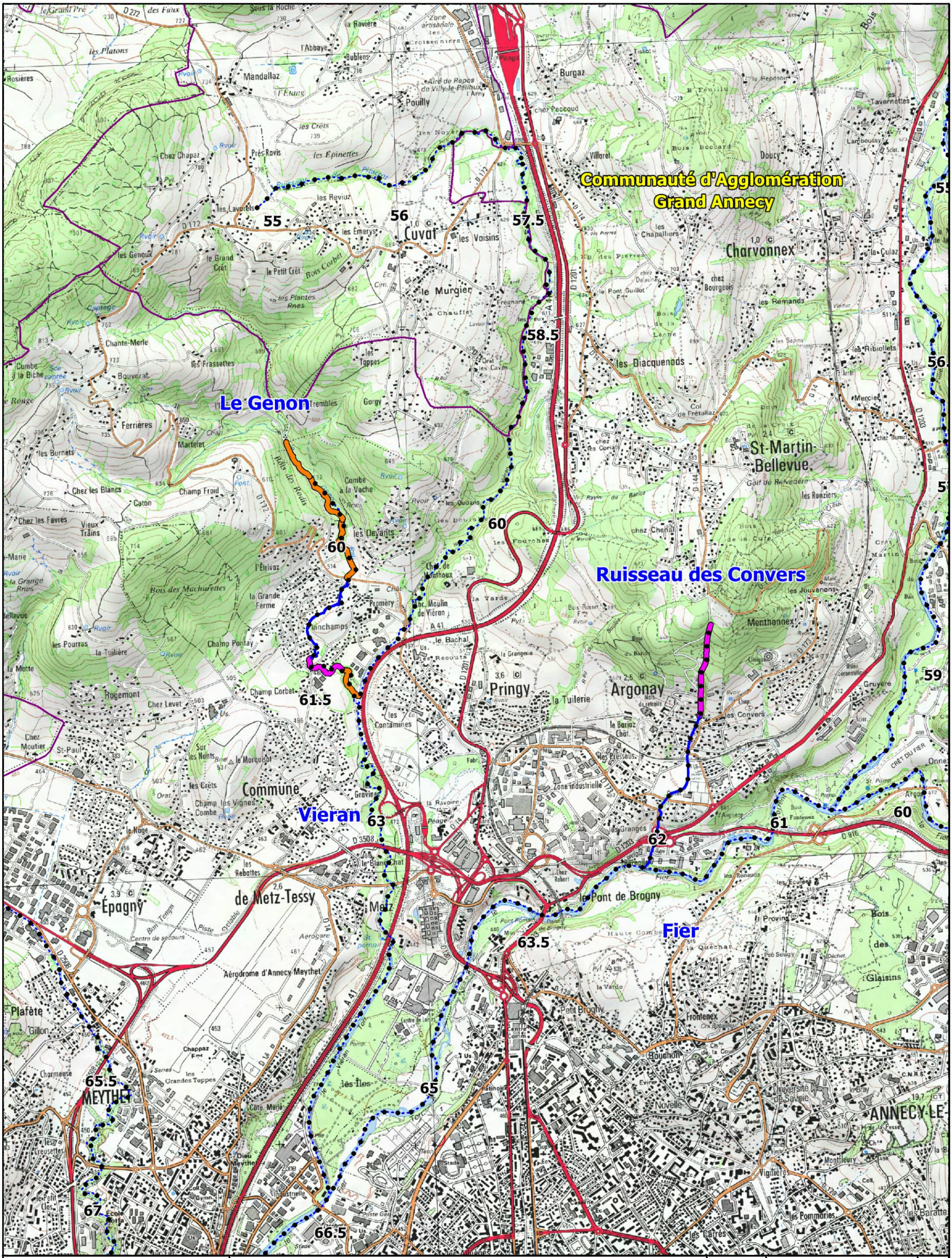

SILA
l'oxygène
à la source

Plan de gestion des boisements de berge
sur le territoire du contrat de bassin Fier & lac d'Annecy

Données:
- PROGEO.
- 2020

98 ● repère de pkmétrage

entretien courant

intervention en urgence

non intervention

Carte n°F04-1
5

Les secteurs à entretenir sur le chevelu secondaire
(basé sur l'étude du diagnostic multicritère, PROGEO 2020)

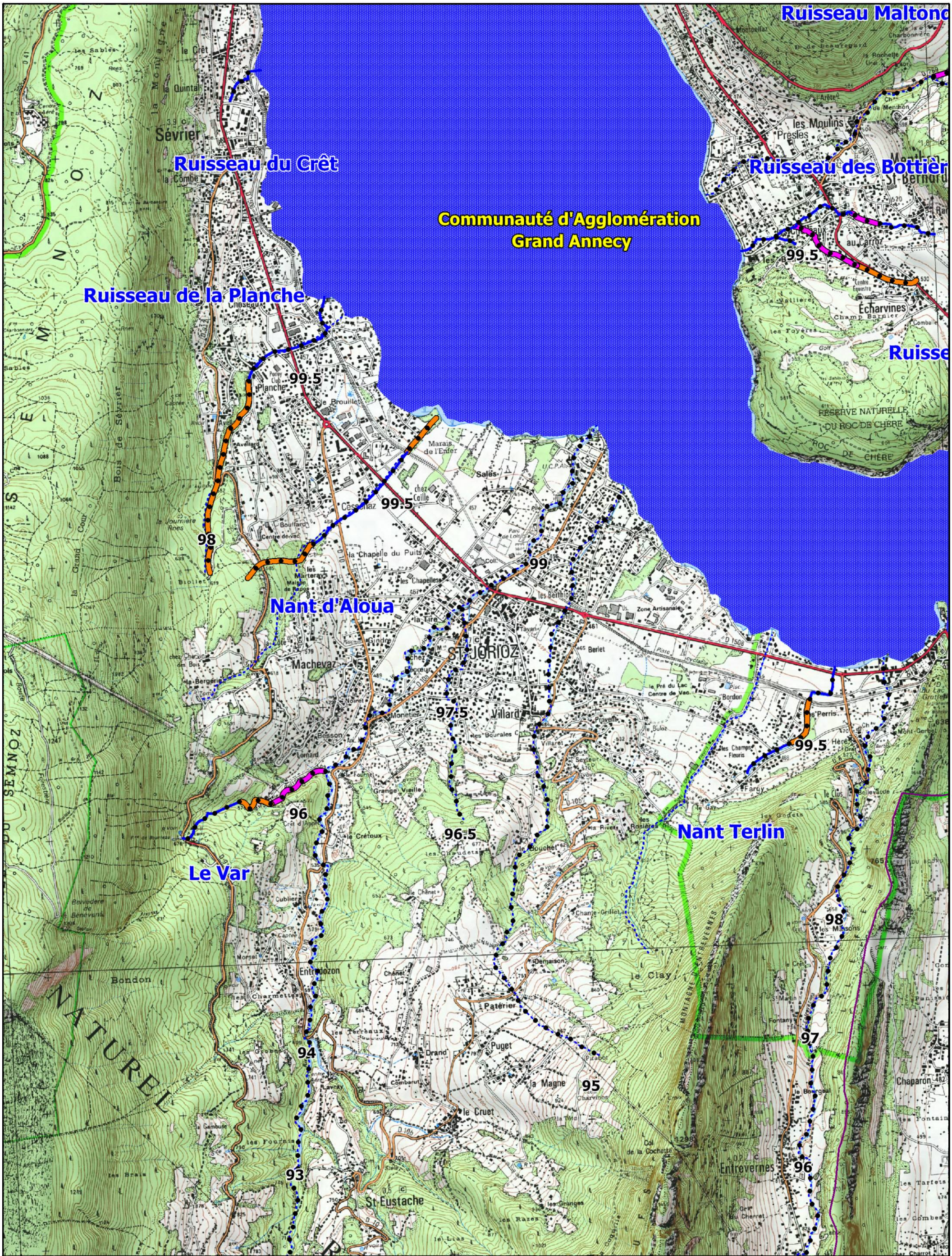

SILA
l'oxygène à la source

Plan de gestion des boisements de berge sur le territoire du contrat de bassin Fier & lac d'Annecy

Données:
- PROGEO.
- 2020

Les secteurs à entretenir sur le chevelu secondaire (basé sur l'étude du diagnostic multicritère, PROGEO 2020)

98 ● repère de pkmétrage

entretien courant

intervention en urgence

non intervention

Carte n°F04-1
6



SILA
l'oxygène à la source

Plan de gestion des boisements de berge sur le territoire du contrat de bassin Fier & lac d'Annecy

Les secteurs à entretenir sur le chevelu secondaire (basé sur l'étude du diagnostic multicritère, PROGEO 2020)

Données:
- PROGEO.
- 2020

entretien courant
intervention en urgence
non intervention

98 • repère de pkmétrage

Carte F04-1 7