



Information du projet / Inspection: 1

Nom du projet : LES CARROZ LA BARME 16.06.2		Responsable COTONI Thomas		Date : 16/06/2014				
Client Responsable : Division : Boîte postale : Rue : NP/Localité : N° de téléphone : N° de télécopie : N° de portable : e-mail:			Chef de projet Responsable : Division : Boîte postale : Rue : NP/Localité : N° de téléphone : N° de télécopie : N° de portable : e-mail:					
Prestataire Responsable : Division : Boîte postale : Rue : NP/Localité : N° de téléphone : N° de télécopie : N° de portable : e-mail:			VERITUB sarl Mr Thomas COTONI 89 Rue du Jura 01 460 MONTREAL LA CLUSE 04.74.76.16.92 04.74.76.27.83 06.75.03.71.21 veritub@wanadoo.fr			Client Responsable : Division : Boîte postale : Rue : NP/Localité : N° de téléphone : N° de télécopie : N° de portable : e-mail:		
Entreprise T.P. Responsable : Division : Boîte postale : Rue : NP/Localité : N° de téléphone : N° de télécopie : N° de portable : e-mail:								

Légende de gravité des dommages / Inspection: 1

Nom de l'inspection :
LES CARROZ LA BARME 16.06.2

N° du projet :

Responsable :

Date :
16/06/2014

1:

Constats sans dommage: p.ex.: coude, bifurcation etc.

Pas de dégât constaté.

2:

Défauts de construction ou constats qui peuvent influencer l'étanchéité, l'hydraulique ou la portance du tuyau : p.ex. manchon avec joints larges, embranchement mal crépi, déformation légère dans les tuyaus en matière synthétique, tuyau légèrement attaqué

Les mesures de réfections peuvent être planifiées à long terme.

3:

Défauts de construction qui influencent la portance, l'hydraulique ou l'étanchéité: p. ex. manchons disjoints, embranchements non crépis, fentes, petits obstacles comme dépôts de calcaire, embranchements saillants, parois du tuyau légèrement endommagées.

Les mesures de réfections sont nécessaires à moyen terme et à exécuter dans les 3 à 5 ans.

4:

Défauts de construction qui n'assurent plus la sécurité portance, l'hydraulique ou l'étanchéité: p.ex. cassures axiales ou radiales, déformations du tuyau, infiltrations et fuites visibles, trous dans la paroi du tuyau, embranchements fortement saillants

**Les mesures de réfections sont urgentes et à exécuter dans les 1 à 2 ans.
D'éventuelles mesures immédiates sont à vérifier.**

5:

La canalisation est déjà ou prochainement obstruée: p.ex: tuyau effondré, obstrué par des racines ou d'autres obstacles empêchant l'écoulement, la canalisation fuit ou il existe un danger découlement dans les caves.

Les mesures de réfections sont urgentes ou à exécuter à court terme. Dans le but d'intervention immédiate des réparations provisoires sont à envisager afin d'éviter des dégâts plus importants.

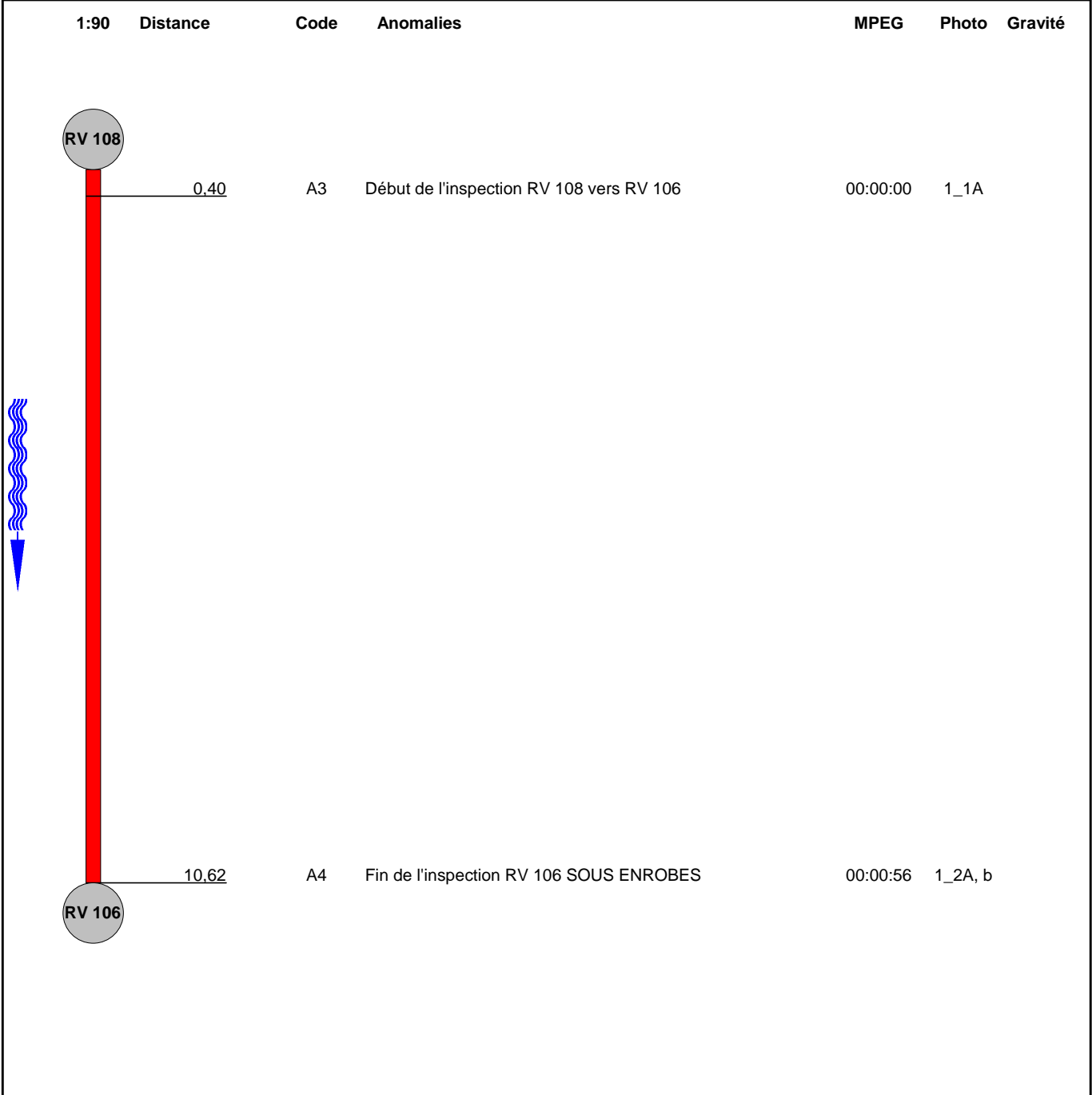
Rapport d'inspection télévisée / Inspection: 1

Propriétaire :	Nom du projet : LES CARROZ LA BARME	Météorologie : Beau temps	Opérateur : COTONI Thomas	N° de tronçon : 1	Date : 16/06/2014
Norme : EN13508-2	Véhicule : VITO 4x4	Caméra : SVC75	Insertion mètres : 0,4	Nettoyage : Effectué	Longueur inspectée : 10,22 m

Commune/Ville : LES CARROZ	Inspection : Dans le sens de l'écoulement	Regard amont : RV 108
Rue RV 1 : ROUTE DU PERNAND	Prof. amont :	Regard aval : RV 106
Rue RV 2 : sous une route	Prof. aval :	Long. tronçon : 10,62 m
Emplacement : sous une route		Long. unitaire :
Objet de l'inspection : Inspection de routine de l'état	Diamètre : 200,00 mm	
Méthode d'inspection : Insp. robot caméra	Matériau : PVC-U	
Etat surface : Voirie existante	Effluents : Eaux Usées	

Remarque :

1:90	Distance	Code	Anomalies	MPEG	Photo	Gravité
	0,40	A3	Début de l'inspection RV 108 vers RV 106	00:00:00	1_1A	
	10,62	A4	Fin de l'inspection RV 106 SOUS ENROBES	00:00:56	1_2A, b	



Photos de l'inspection / Inspection: 1

Commune / Ville :
LES CARROZ

Chantier/ Rue RV 1 :
ROUTE DU PERNAND

N° de tronçon :
1

Date :
16/06/2014



Photo: 1_1A, MPEG #: 160614_1, 00:00:00
0,4m, Début de l'inspection RV 108 vers RV 106



Photo: 1_2A, MPEG #: 160614_1, 00:00:56
10,62m, Fin de l'inspection RV 106 SOUS ENROBES



Photo: 1_2B, MPEG #: 160614_1, 00:00:56
10,62m, Fin de l'inspection RV 106 SOUS ENROBES

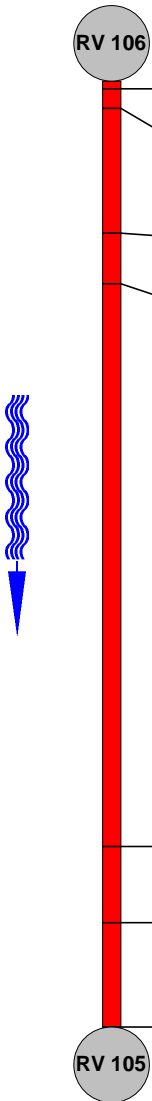
Rapport d'inspection télévisée / Inspection: 1

Propriétaire :	Nom du projet : LES CARROZ LA BARME	Météorologie : Beau temps	Opérateur : COTONI Thomas	N° de tronçon : 2	Date : 16/06/2014
Norme : EN13508-2	Véhicule : VITO 4x4	Caméra : SVC75	Insertion mètres : 0,4	Nettoyage : Effectué	Longueur inspectée : 52,15 m

Commune/Ville : LES CARROZ	Inspection : Dans le sens de l'écoulement	Regard amont : RV 106
Rue RV 1 : ROUTE DU PERNAND	Prof. amont :	Regard aval : RV 105
Rue RV 2 :	Prof. aval :	Long. tronçon : 52,55 m
Emplacement : sous une route		Long. unitaire :

Objet de l'inspection : Inspection de routine de l'état	Diamètre : 200,00 mm
Méthode d'inspection : Insp. robot caméra	Matériau : PVC-U
Etat surface : Voirie existante	Effluents : Eaux Usées

Remarque : **PVC WAVIN BIPEAU**

1:420	Distance	Code	Anomalies	MPEG	Photo	Gravité
	0,40	A3	Début de l'inspection RV 106 vers RV 105	00:00:00	2_1A	
	1,53	G04	Profil long (contre-pente) + 1.9%	00:00:13	2_2A	
	8,46	D10	Ecrasement vertical avec déformation du fil d'eau	00:00:46	2_3A	
	11,26	D60	Poinçonnement à 12 h.	00:01:14	2_4A, b	
	42,50	D10	Ecrasement vertical avec déformation du fil d'eau	00:03:28	2_5A	
	46,76	D10	Ecrasement vertical avec déformation du fil d'eau	00:04:01	2_6A	
	52,55	A4	Fin de l'inspection RV 105 Présence e racines dans REGARD RV 105	00:04:39	2_7A, b	

Photos de l'inspection / Inspection: 1

Commune / Ville : LES CARROZ	Chantier/ Rue RV 1 : ROUTE DU PERNAND	N° de tronçon : 2	Date : 16/06/2014
----------------------------------------	-------------------------------------------------	-----------------------------	-----------------------------



Photo: 2_1A, MPEG #: 160614_1, 00:00:00
 0,4m, Début de l'inspection RV 106 vers RV 105



Photo: 2_2A, MPEG #: 160614_1, 00:00:13
 1,53m, Profil long (contre-pente) + 1.9%



Photo: 2_3A, MPEG #: 160614_1, 00:00:46
 8,46m, Ecrasement vertical avec déformation du fil d'eau



Photo: 2_4A, MPEG #: 160614_1, 00:01:14
 11,26m, Poinçonnement à 12 h.

Photos de l'inspection / Inspection: 1

Commune / Ville : LES CARROZ	Chantier/ Rue RV 1 : ROUTE DU PERNAND	N° de tronçon : 2	Date : 16/06/2014
----------------------------------------	-------------------------------------------------	-----------------------------	-----------------------------



Photo: 2_4B, MPEG #: 160614_1, 00:01:14
 11,26m, Poinçonnement à 12 h.



Photo: 2_5A, MPEG #: 160614_1, 00:03:28
 42,5m, Ecrasement vertical avec déformation du fil d'eau



Photo: 2_6A, MPEG #: 160614_1, 00:04:01
 46,76m, Ecrasement vertical avec déformation du fil d'eau



Photo: 2_7A, MPEG #: 160614_1, 00:04:39
 52,55m, Fin de l'inspection RV 105 Présence e racines dans REGARD RV 105

Photos de l'inspection / Inspection: 1

Commune / Ville :
LES CARROZ

Chantier/ Rue RV 1 :
ROUTE DU PERNAND

N° de tronçon :
2

Date :
16/06/2014



Photo: 2_7B, MPEG #: 160614_1, 00:04:39
52,55m, Fin de l'inspection RV 105 Présence e racines dans
REGARD RV 105

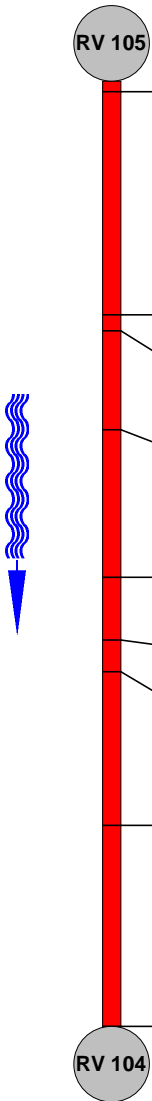
Rapport d'inspection télévisée / Inspection: 1

Propriétaire :	Nom du projet : LES CARROZ LA BARME	Météorologie : Beau temps	Opérateur : COTONI Thomas	N° de tronçon : 3	Date : 16/06/2014
Norme : EN13508-2	Véhicule : VITO 4x4	Caméra : SVC75	Insertion mètres : 0,4	Nettoyage : Effectué	Longueur inspectée : 35,22 m

Commune/Ville : LES CARROZ	Inspection : Dans le sens de l'écoulement	Regard amont : RV 105
Rue RV 1 : ROUTE DU PERNAND	Prof. amont :	Regard aval : RV 104
Rue RV 2 :	Prof. aval :	Long. tronçon : 35,62 m
Emplacement : sous une route		Long. unitaire :

Objet de l'inspection : Inspection de routine de l'état	Diamètre : 200,00 mm
Méthode d'inspection : Insp. robot caméra	Matériau : PVC-U
Etat surface : Voirie existante	Effluents : Eaux Usées

Remarque : PVC WAVIN BIPEAU

1:285	Distance	Code	Anomalies	MPEG	Photo	Gravité
	0,40	A3	Début de l'inspection RV 105 vers RV 104	00:00:00	3_1A	
	8,82	G02	Profil en plan (modification angulaire) à gauche	00:00:46	3_2A	
	9,41	D10	Ecrasement vertical avec déformation du fil d'eau	00:01:10	3_3A	
	13,14	D10	Ecrasement vertical avec déformation du fl d'eau	00:01:42	3_4A	
	18,69	D60	Poinçonnement à 09 h.	00:02:20	3_5A, b	
	21,05	D10	Ecrasement vertical avec déformation du fil d'eau	00:02:44	3_6A	
	22,26	B32	Fissure longitudinale à 06 h suite à écrasement vertical avec déformation du fil d'eau	00:03:04	3_7A, b	
	28,04	D10	Ecrasement vertical avec déformation du fil d'eau	00:04:19	3_8A	
	35,62	A4	Fin de l'inspection RV 104	00:05:04	3_9A, b	

Photos de l'inspection / Inspection: 1

Commune / Ville : LES CARROZ	Chantier/ Rue RV 1 : ROUTE DU PERNAND	N° de tronçon : 3	Date : 16/06/2014
----------------------------------------	-------------------------------------------------	-----------------------------	-----------------------------



Photo: 3_1A, MPEG #: 160614_1, 00:00:00
0,4m, Début de l'inspection RV 105 vers RV 104



Photo: 3_2A, MPEG #: 160614_1, 00:00:46
8,82m, Profil en plan (modification angulaire) à gauche



Photo: 3_3A, MPEG #: 160614_1, 00:01:10
9,41m, Ecrasement vertical avec déformation du fil d'eau



Photo: 3_4A, MPEG #: 160614_1, 00:01:42
13,14m, Ecrasement vertical avec déformation du fil d'eau

Photos de l'inspection / Inspection: 1

Commune / Ville : LES CARROZ	Chantier/ Rue RV 1 : ROUTE DU PERNAND	N° de tronçon : 3	Date : 16/06/2014
----------------------------------------	-------------------------------------------------	-----------------------------	-----------------------------



Photo: 3_5A, MPEG #: 160614_1, 00:02:20
 18,69m, Poinçonnement à 09 h.



Photo: 3_5B, MPEG #: 160614_1, 00:02:20
 18,69m, Poinçonnement à 09 h.



Photo: 3_6A, MPEG #: 160614_1, 00:02:44
 21,05m, Ecrasement vertical avec déformation du fil d'eau



Photo: 3_7A, MPEG #: 160614_1, 00:03:04
 22,26m, Fissure longitudinale à 06 h suite à écrasement vertical avec déformation du fil d'eau

Photos de l'inspection / Inspection: 1

Commune / Ville :
LES CARROZ

Chantier/ Rue RV 1 :
ROUTE DU PERNAND

N° de tronçon :
3

Date :
16/06/2014



Photo: 3_7B, MPEG #: 160614_1, 00:03:04
22,26m, Fissure longitudinale à 06 h suite à écrasement vertical avec déformation du fil d'eau



Photo: 3_8A, MPEG #: 160614_1, 00:04:19
28,04m, Ecrasement vertical avec déformation du fil d'eau



Photo: 3_9A, MPEG #: 160614_1, 00:05:04
35,62m, Fin de l'inspection RV 104



Photo: 3_9B, MPEG #: 160614_1, 00:05:04
35,62m, Fin de l'inspection RV 104

Rapport d'inspection télévisée / Inspection: 1

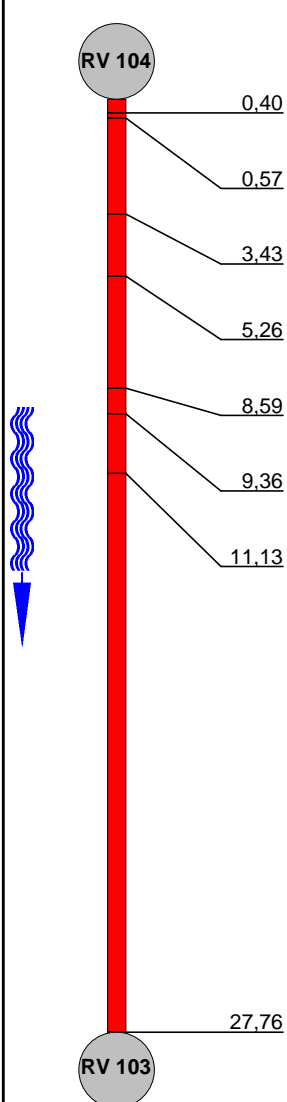
Propriétaire :	Nom du projet : LES CARROZ LA BARME	Météorologie : Beau temps	Opérateur : COTONI Thomas	N° de tronçon : 4	Date : 16/06/2014
Norme : EN13508-2	Véhicule : VITO 4x4	Caméra : SVC75	Insertion mètres : 0,4	Nettoyage : Effectué	Longueur inspectée : 27,36 m

Commune/Ville : LES CARROZ	Inspection : Dans le sens de l'écoulement	Regard amont : RV 104
Rue RV 1 : ROUTE DU PERNAND	Prof. amont :	Regard aval : RV 103
Rue RV 2 :	Prof. aval :	Long. tronçon : 27,76 m
Emplacement : sous une route		Long. unitaire :

Objet de l'inspection : Inspection de routine de l'état	Diamètre : 200,00 mm
Méthode d'inspection : Insp. robot caméra	Matériau : PVC-U
Etat surface : Voirie existante	Effluents : Eaux Usées

Remarque : **PVC WAVIN BIPEAU**

1:225	Distance	Code	Anomalies	MPEG	Photo	Gravité
	0,40	A3	Début de l'inspection RV 104 vers RV 103	00:00:00	4_1A	
	0,57	D10	Ecrasement vertical avec déformation du fil d'eau	00:00:06	4_2A	
	3,43	G02	Profil en plan (modification angulaire) à droite	00:00:38	4_3A	
	5,26	D10	Ecrasement vertical avec déformation du fil d'eau	00:00:58	4_4A	
	8,59	D10	Ecrasement vertical avec déformation du fil d'eau	00:01:34	4_5A	
	9,36	G02	Profil en plan (modification angulaire) à droite	00:01:55	4_6A	
	11,13	D10	Ecrasement vertical avec déformation du fil d'eau	00:02:21	4_7A	
	27,76	A4	Fin de l'inspection RV 103	00:04:02	4_8A, b	



Photos de l'inspection / Inspection: 1

Commune / Ville : LES CARROZ	Chantier/ Rue RV 1 : ROUTE DU PERNAND	N° de tronçon : 4	Date : 16/06/2014
----------------------------------------	-------------------------------------------------	-----------------------------	-----------------------------



Photo: 4_1A, MPEG #: 160614_1, 00:00:00
0,4m, Début de l'inspection RV 104 vers RV 103



Photo: 4_2A, MPEG #: 160614_1, 00:00:06
0,57m, Ecrasement vertical avec déformation du fil d'eau



Photo: 4_3A, MPEG #: 160614_1, 00:00:38
3,43m, Profil en plan (modification angulaire) à droite



Photo: 4_4A, MPEG #: 160614_1, 00:00:58
5,26m, Ecrasement vertical avec déformation du fil d'eau

Photos de l'inspection / Inspection: 1

Commune / Ville : LES CARROZ	Chantier/ Rue RV 1 : ROUTE DU PERNAND	N° de tronçon : 4	Date : 16/06/2014
----------------------------------------	-------------------------------------------------	-----------------------------	-----------------------------



Photo: 4_5A, MPEG #: 160614_1, 00:01:34
8,59m, Ecrasement vertical avec déformation du fil d'eau



Photo: 4_6A, MPEG #: 160614_1, 00:01:55
9,36m, Profil en plan (modification angulaire) à droite



Photo: 4_7A, MPEG #: 160614_1, 00:02:21
11,13m, Ecrasement vertical avec déformation du fil d'eau



Photo: 4_8A, MPEG #: 160614_1, 00:04:02
27,76m, Fin de l'inspection RV 103

Photos de l'inspection / Inspection: 1

Commune / Ville :
LES GARROZ

Chantier/ Rue RV 1 :
ROUTE DU PERNAND

N° de tronçon :
4

Date :
16/06/2014



Photo: 4_8B, MPEG #: 160614_1, 00:04:02
27,76m, Fin de l'inspection RV 103

Photos de l'inspection / Inspection: 1

Commune / Ville : LES CARROZ	Chantier/ Rue RV 1 : ROUTE DU PERNAND	N° de tronçon : 5	Date : 16/06/2014
----------------------------------------	-------------------------------------------------	-----------------------------	-----------------------------

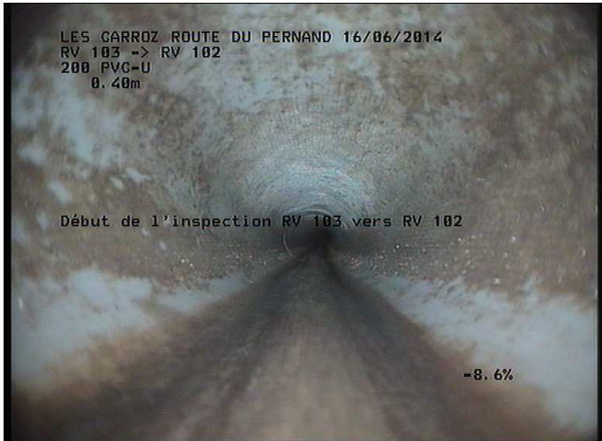


Photo: 5_1A, MPEG #: 160614_1, 00:00:00
 0,4m, Début de l'inspection RV 103 vers RV 102



Photo: 5_2A, MPEG #: 160614_1, 00:01:50
 16,3m, Fin de l'inspection RV 102



Photo: 5_2B, MPEG #: 160614_1, 00:01:50
 16,3m, Fin de l'inspection RV 102

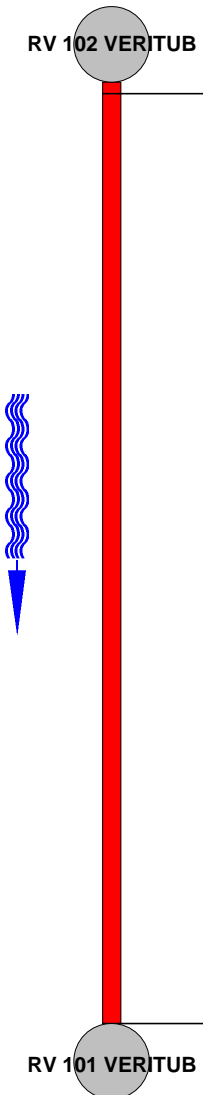
Rapport d'inspection télévisée / Inspection: 1

Propriétaire :	Nom du projet : LES CARROZ LA BARME	Météorologie : Beau temps	Opérateur : COTONI Thomas	N° de tronçon : 6	Date : 16/06/2014
Norme : EN13508-2	Véhicule : VITO 4x4	Caméra : SVC75	Insertion mètres : 0,4	Nettoyage : Effectué	Longueur inspectée : 33,22 m

Commune/Ville : LES CARROZ	Inspection : Dans le sens de l'écoulement	Regard amont : RV 102 VERITUB
Rue RV 1 : ROUTE DU PERNAND	Prof. amont :	Regard aval : RV 101 VERITUB
Rue RV 2 :	Prof. aval :	Long. tronçon : 33,62 m
Emplacement : sous une route		Long. unitaire :

Objet de l'inspection : Inspection de routine de l'état	Diamètre : 200,00 mm
Méthode d'inspection : Insp. robot caméra	Matériau : PVC-U
Etat surface : Voirie existante	Effluents : Eaux Usées

Remarque : PVC WAVIN BIPEAU

1:270	Distance	Code	Anomalies	MPEG	Photo	Gravité
	0,40	A3	Début de l'inspection RV 102 vers RV 101	00:00:00	6_1A	
	33,62	A4	Fin de l'inspection RV 101	00:02:32	6_2A, b	

Photos de l'inspection / Inspection: 1

Commune / Ville : LES CARROZ	Chantier/ Rue RV 1 : ROUTE DU PERNAND	N° de tronçon : 6	Date : 16/06/2014
----------------------------------------	-------------------------------------------------	-----------------------------	-----------------------------



Photo: 6_1A, MPEG #: 160614_1, 00:00:00
 0,4m, Début de l'inspection RV 102 vers RV 101



Photo: 6_2A, MPEG #: 160614_1, 00:02:32
 33,62m, Fin de l'inspection RV 101



Photo: 6_2B, MPEG #: 160614_1, 00:02:32
 33,62m, Fin de l'inspection RV 101

Rapport d'inspection télévisée / Inspection: 1

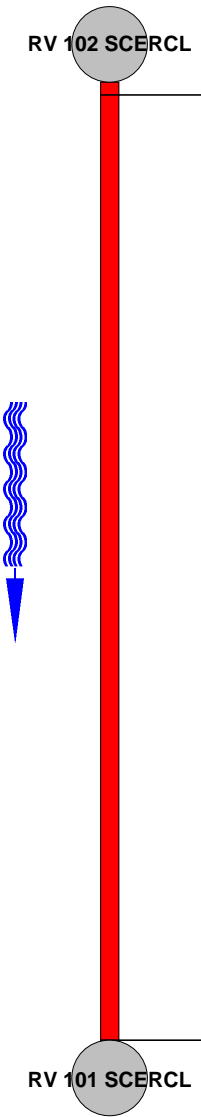
Propriétaire :	Nom du projet : LES CARROZ LA BARME	Météorologie : Beau temps	Opérateur : COTONI Thomas	N° de tronçon : 7	Date : 16/06/2014
Norme : EN13508-2	Véhicule : VITO 4x4	Caméra : SVC75	Insertion mètres : 0,4	Nettoyage : Effectué	Longueur inspectée : 30,01 m

Commune/Ville : LES CARROZ	Inspection : Dans le sens de l'écoulement	Regard amont : RV 102 SCERCL
Rue RV 1 : ROUTE DU PERNAND	Prof. amont :	Regard aval : RV 101 SCERCL
Rue RV 2 : sous une route	Prof. aval :	Long. tronçon : 30,41 m
Emplacement : sous une route		Long. unitaire :

Objet de l'inspection : Inspection de routine de l'état	Diamètre : 200,00 mm
Méthode d'inspection : Insp. robot caméra	Matériau : PVC-U
Etat surface : Voirie existante	Effluents : Eaux Usées

Remarque : PVC WAVIN BIPEAU

1:240	Distance	Code	Anomalies	MPEG	Photo	Gravité
RV 102 SCERCL	0,40	A3	Début de l'inspection RV 102 SCERCL vers RV 101 SCERCL	00:00:00	7_1A	
RV 101 SCERCL	30,41	A4	Fin de l'inspection RV 101 SCERCL	00:02:30	7_2A, b	



Photos de l'inspection / Inspection: 1

Commune / Ville :
LES CARROZ

Chantier/ Rue RV 1 :
ROUTE DU PERNAND

N° de tronçon :
7

Date :
16/06/2014



Photo: 7_1A, MPEG #: 160614_1, 00:00:00
0,4m, Début de l'inspection RV 102 SCERCL vers RV 101 SCERCL




Photo: 7_2A, MPEG #: 160614_1, 00:02:30
30,41m, Fin de l'inspection RV 101 SCERCL



Photo: 7_2B, MPEG #: 160614_1, 00:02:30
30,41m, Fin de l'inspection RV 101 SCERCL

Rapport d'inspection télévisée / Inspection: 1

Propriétaire :	Nom du projet : LES CARROZ LA BARME	Météorologie : Beau temps	Opérateur : COTONI Thomas	N° de tronçon : 8	Date : 16/06/2014
Norme : EN13508-2	Véhicule : VITO 4x4	Caméra : SVC75	Insertion mètres : 0,4	Nettoyage : Effectué	Longueur inspectée : 17,10 m

Commune/Ville : LES CARROZ	Inspection : Dans le sens de l'écoulement	Regard amont : RV 101 SCERCL
Rue RV 1 : ROUTE DU PERNAND	Prof. amont :	Regard aval : RV 100 SCERCL
Rue RV 2 :	Prof. aval :	Long. tronçon : 17,50 m
Emplacement : sous une route		Long. unitaire :

Objet de l'inspection : Inspection de routine de l'état	Diamètre : 200,00 mm
Méthode d'inspection : Insp. robot caméra	Matériau : PVC-U
Etat surface : Voirie existante	Effluents : Eaux Usées

Remarque : PVC WAVIN BIPEAU

1:150	Distance	Code	Anomalies	MPEG	Photo	Gravité
	0,40	A3	Début de l'inspection RV 101 SCERCL vers RV 100 SCERCL	00:00:00	8_1A	
	3,73	D30	Ovalisation	00:00:32	8_2A	
	3,76	B32	Fissure longitudinale à 05 h.	00:01:05	8_3A, b	
	7,55	D60	Poinçonnement de 03 à 07 h.	00:02:08	8_4A	
	15,24	D60	Poinçonnement de 04 à 05 h.	00:02:59	8_5A	
	17,50	A4	Fin de l'inspection RV 100 SCERCL	00:03:28	8_6A, b	

Photos de l'inspection / Inspection: 1

Commune / Ville : LES CARROZ	Chantier/ Rue RV 1 : ROUTE DU PERNAND	N° de tronçon : 8	Date : 16/06/2014
----------------------------------------	-------------------------------------------------	-----------------------------	-----------------------------



Photo: 8_1A, MPEG #: 160614_1, 00:00:00
 0,4m, Début de l'inspection RV 101 SCERCL vers RV 100 SCERCL



Photo: 8_2A, MPEG #: 160614_1, 00:00:32
 3,73m, Ovalisation



Photo: 8_3A, MPEG #: 160614_1, 00:01:05
 3,76m, Fissure longitudinale à 05 h.



Photo: 8_2B, MPEG #: 160614_1, 00:01:05
 3,76m, Fissure longitudinale à 05 h.

Photos de l'inspection / Inspection: 1

Commune / Ville :
LES CARROZ

Chantier/ Rue RV 1 :
ROUTE DU PERNAND

N° de tronçon :
8

Date :
16/06/2014



Photo: 8_4A, MPEG #: 160614_1, 00:02:08
7,55m, Poinçonnement de 03 à 07 h.



Photo: 8_5A, MPEG #: 160614_1, 00:02:59
15,24m, Poinçonnement de 04 à 05 h.



Photo: 8_6A, MPEG #: 160614_1, 00:03:28
17,5m, Fin de l'inspection RV 100 SCERCL



Photo: 8_6B, MPEG #: 160614_1, 00:03:28
17,5m, Fin de l'inspection RV 100 SCERCL

Photos de l'inspection / Inspection: 1

Commune / Ville :
LES CARROZ

Chantier/ Rue RV 1 :
ROUTE DU PERNAND

N° de tronçon :
9

Date :
16/06/2014



Photo: 9_1A, MPEG #: 160614_1, 00:00:00
0,4m, Début de l'inspection RV 100 SCERCL vers RV 99
SCERCL




Photo: 9_2A, MPEG #: 160614_1, 00:00:20
3,54m, Ecrasement vertical avec déformation du fil d'eau




Photo: 9_3A, MPEG #: 160614_1, 00:01:09
11,58m, Poinçonnement à 07 h.



Photo: 9_4A, MPEG #: 160614_1, 00:01:30
13,62m, Poinçonnement à 04 h.

Photos de l'inspection / Inspection: 1

Commune / Ville : LES CARROZ	Chantier/ Rue RV 1 : ROUTE DU PERNAND	N° de tronçon : 9	Date : 16/06/2014
----------------------------------------	-------------------------------------------------	-----------------------------	-----------------------------



Photo: 9_5A, MPEG #: 160614_1, 00:02:19
25,06m, Poinçonnement à 06 h.



Photo: 9_6A, MPEG #: 160614_1, 00:03:06
34,68m, Fin de l'inspection RV 99 SCERCL



Photo: 9_6B, MPEG #: 160614_1, 00:03:06
34,68m, Fin de l'inspection RV 99 SCERCL

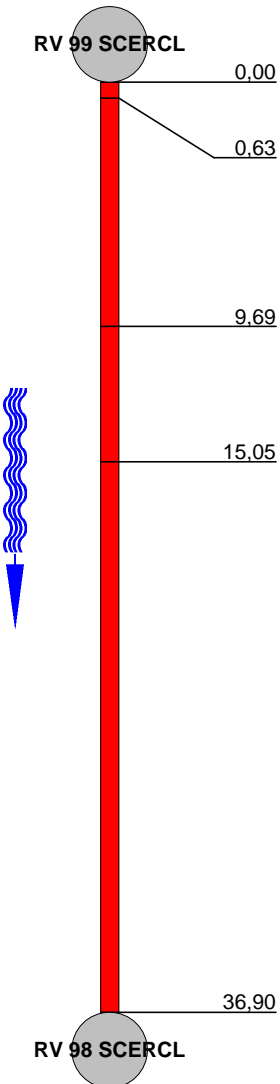
Rapport d'inspection télévisée / Inspection: 1

Propriétaire :	Nom du projet : LES CARROZ LA BARME	Météorologie : Beau temps	Opérateur : COTONI Thomas	N° de tronçon : 10	Date : 16/06/2014
Norme : EN13508-2	Véhicule : VITO 4x4	Caméra : SVC75	Insertion mètres : 0,4	Nettoyage : Effectué	Longueur inspectée : 36,90 m

Commune/Ville : LES CARROZ	Inspection : Dans le sens de l'écoulement	Regard amont : RV 99 SCERCL
Rue RV 1 : ROUTE DU PERNAND	Prof. amont :	Regard aval : RV 98 SCERCL
Rue RV 2 : sous une route	Prof. aval :	Long. tronçon : 36,90 m
Emplacement : sous une route		Long. unitaire :

Objet de l'inspection : Inspection de routine de l'état	Diamètre : 200,00 mm
Méthode d'inspection : Insp. robot caméra	Matériau : PVC-U
Etat surface : Voirie existante	Effluents : Eaux Usées

Remarque : PVC WAVIN BIPEAU

1:300	Distance	Code	Anomalies	MPEG	Photo	Gravité
	0,00	A3	Début de l'inspection RV 99 SCERCL vers RV 98 SCERCL	00:00:00	10_1A	
	0,63	B32	Fissure longitudinale à 12 h.	00:00:25	10_2A, b	
	9,69	D10	Ecrasement vertical avec déformation du fil d'eau	00:01:19	10_3A	
	15,05	D60	Poinçonnement à 06 h.	00:01:59	10_4A	
	36,90	A4	Fin de l'inspection RV 98 SCERCL	00:03:28	10_5A, b	

Photos de l'inspection / Inspection: 1

Commune / Ville : LES CARROZ	Chantier/ Rue RV 1 : ROUTE DU PERNAND	N° de tronçon : 10	Date : 16/06/2014
----------------------------------------	-------------------------------------------------	------------------------------	-----------------------------



Photo: 10_1A, MPEG #: 160614_1, 00:00:00
 0m, Début de l'inspection RV 99 SCERCL vers RV 98 SCERCL



Photo: 10_2A, MPEG #: 160614_1, 00:00:25
 0,63m, Fissure longitudinale à 12 h.



Photo: 10_2B, MPEG #: 160614_1, 00:00:25
 0,63m, Fissure longitudinale à 12 h.



Photo: 10_3A, MPEG #: 160614_1, 00:01:19
 9,69m, Ecrasement vertical avec déformation du fil d'eau

Photos de l'inspection / Inspection: 1

Commune / Ville : LES CARROZ	Chantier/ Rue RV 1 : ROUTE DU PERNAND	N° de tronçon : 10	Date : 16/06/2014
----------------------------------------	-------------------------------------------------	------------------------------	-----------------------------



Photo: 10_4A, MPEG #: 160614_1, 00:01:59
 15,05m, Poinçonnement à 06 h.



Photo: 10_5A, MPEG #: 160614_1, 00:03:28
 36,9m, Fin de l'inspection RV 98 SCERCL



Photo: 10_5B, MPEG #: 160614_1, 00:03:28
 36,9m, Fin de l'inspection RV 98 SCERCL

Photos de l'inspection / Inspection: 1

Commune / Ville : LES CARROZ	Chantier/ Rue RV 1 : ROUTE DU PERNAND	N° de tronçon : 11	Date : 16/06/2014
----------------------------------------	-------------------------------------------------	------------------------------	-----------------------------



Photo: 11_1A, MPEG #: 160614_1, 00:00:00
0,4m, Début de l'inspection RV 98 SCERCL vers RV 97
SCERCL



Photo: 11_2A, MPEG #: 160614_1, 00:03:56
62,45m, Fin de l'inspection RV 97 SCERCL



Photo: 11_2B, MPEG #: 160614_1, 00:03:56
62,45m, Fin de l'inspection RV 97 SCERCL

Photos de l'inspection / Inspection: 1

Commune / Ville : LES CARROZ	Chantier/ Rue RV 1 : ROUTE DU PERNAND	N° de tronçon : 12	Date : 16/06/2014
----------------------------------------	-------------------------------------------------	------------------------------	-----------------------------



Photo: 12_1A, MPEG #: 160614_1, 00:00:00
 0,4m, Début de l'inspection RV 97 SCERCL vers RV 96 SCERCL



Photo: 12_2A, MPEG #: 160614_1, 00:00:26
 5,1m, Ecrasement vertical avec déformation du fil d'eau



Photo: 12_3A, MPEG #: 160614_1, 00:01:19
 12,76m, Poinçonnement à 07 h.



Photo: 12_3B, MPEG #: 160614_1, 00:01:19
 12,76m, Poinçonnement à 07 h.

Photos de l'inspection / Inspection: 1

Commune / Ville :
LES CARROZ

Chantier/ Rue RV 1 :
ROUTE DU PERNAND

N° de tronçon :
12

Date :
16/06/2014



Photo: 12_4A, MPEG #: 160614_1, 00:02:09
21,73m, Poinçonnement à 05 h.



Photo: 12_4B, MPEG #: 160614_1, 00:02:09
21,73m, Poinçonnement à 05 h.



Photo: 12_5A, MPEG #: 160614_1, 00:02:42
26,29m, Ecrasement vertical avec déformation du fil d'eau



Photo: 12_6A, MPEG #: 160614_1, 00:04:20
48,41m, Fin de l'inspection RV 96 SCERCL

Photos de l'inspection / Inspection: 1

Commune / Ville :
LES CARROZ

Chantier/ Rue RV 1 :
ROUTE DU PERNAND

N° de tronçon :
12

Date :
16/06/2014



Photo: 12_6B, MPEG #: 160614_1, 00:04:20
48,41m, Fin de l'inspection RV 96 SCERCL

Photos de l'inspection / Inspection: 1

Commune / Ville : LES CARROZ	Chantier/ Rue RV 1 : ROUTE DU PERNAND	N° de tronçon : 13	Date : 16/06/2014
----------------------------------------	-------------------------------------------------	------------------------------	-----------------------------



Photo: 13_1A, MPEG #: 160614_1, 00:00:00
0,4m, Début de l'inspection RV 96 SCERCL vers RV 94 SCERCL



Photo: 13_2A, MPEG #: 160614_1, 00:00:38
6,59m, Ecrasement vertical avec déformation du fil d'eau



Photo: 13_3A, MPEG #: 160614_1, 00:01:17
13,86m, Ecrasement vertical avec déformation du fil d'eau



Photo: 13_4A, MPEG #: 160614_1, 00:02:32
28,33m, Poinçonnement de 06 à 07 h.

Photos de l'inspection / Inspection: 1

Commune / Ville : LES CARROZ	Chantier/ Rue RV 1 : ROUTE DU PERNAND	N° de tronçon : 13	Date : 16/06/2014
----------------------------------------	-------------------------------------------------	------------------------------	-----------------------------




Photo: 13_5A, MPEG #: 160614_1, 00:02:55
 29,74m, Fissure longitudinale à 01 h.



Photo: 13_5B, MPEG #: 160614_1, 00:02:55
 29,74m, Fissure longitudinale à 01 h.



Photo: 13_6A, MPEG #: 160614_1, 00:03:43
 36,24m, Fin de l'inspection RV 94 SERCL



Photo: 13_6B, MPEG #: 160614_1, 00:03:43
 36,24m, Fin de l'inspection RV 94 SERCL

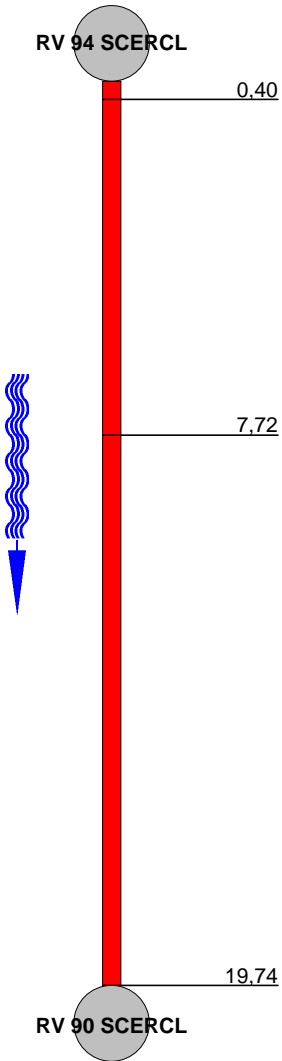
Rapport d'inspection télévisée / Inspection: 1

Propriétaire :	Nom du projet : LES CARROZ LA BARME	Météorologie : Beau temps	Opérateur : COTONI Thomas	N° de tronçon : 14	Date : 16/06/2014
Norme : EN13508-2	Véhicule : VITO 4x4	Caméra : SVC75	Insertion mètres : 0,4	Nettoyage : Effectué	Longueur inspectée : 19,34 m

Commune/Ville : LES CARROZ	Inspection : Dans le sens de l'écoulement	Regard amont : RV 94 SCERCL
Rue RV 1 : ROUTE DU PERNAND	Prof. amont :	Regard aval : RV 90 SCERCL
Rue RV 2 :	Prof. aval :	Long. tronçon : 19,74 m
Emplacement : sous une route		Long. unitaire :

Objet de l'inspection : Inspection de routine de l'état	Diamètre : 200,00 mm
Méthode d'inspection : Insp. robot caméra	Matériau : PVC-U
Etat surface : Voirie existante	Effluents : Eaux Usées

Remarque : PVC WAVIN BIPEAU

1:165	Distance	Code	Anomalies	MPEG	Photo	Gravité
	0,40	A3	Début de l'inspection RV 94 SCERCL vers RV 90 SCERCL	00:00:00	14_1A	
	7,72	D10	Ecrasement vertical avec déformation du fil d'eau	00:00:32	14_2A	
	19,74	A4	Fin de l'inspection RV 90 SCERCL	00:01:37	14_3A, b	

Photos de l'inspection / Inspection: 1

Commune / Ville :
LES CARROZ

Chantier/ Rue RV 1 :
ROUTE DU PERNAND

N° de tronçon :
14

Date :
16/06/2014



Photo: 14_1A, MPEG #: 160614_1, 00:00:00
0,4m, Début de l'inspection RV 94 SCERCL vers RV 90 SCERCL



Photo: 14_2A, MPEG #: 160614_1, 00:00:32
7,72m, Ecrasement vertical avec déformation du fil d'eau



Photo: 14_3A, MPEG #: 160614_1, 00:01:37
19,74m, Fin de l'inspection RV 90 SCERCL



Photo: 14_3B, MPEG #: 160614_1, 00:01:37
19,74m, Fin de l'inspection RV 90 SCERCL

Rapport d'inspection télévisée / Inspection: 1

Propriétaire :	Nom du projet : LES CARROZ LA BARME	Météorologie : Beau temps	Opérateur : COTONI Thomas	N° de tronçon : 15	Date : 16/06/2014
Norme : EN13508-2	Véhicule : VITO 4x4	Caméra : SVC75	Insertion mètres : 0,4	Nettoyage : Effectué	Longueur inspectée : 35,93 m

Commune/Ville : LES CARROZ	Inspection : Dans le sens de l'écoulement	Regard amont : RV 90 SCERCL
Rue RV 1 : ROUTE DU PERNAND	Prof. amont :	Regard aval : RV 87 SCERCL
Rue RV 2 :	Prof. aval :	Long. tronçon : 36,33 m
Emplacement : sous une route		Long. unitaire :

Objet de l'inspection : Inspection de routine de l'état	Diamètre : 200,00 mm
Méthode d'inspection : Insp. robot caméra	Matériau : PVC-U
Etat surface : Voirie existante	Effluents : Eaux Usées

Remarque : PVC WAVIN BIPEAU

1:300	Distance	Code	Anomalies	MPEG	Photo	Gravité
	0,40	A3	Début de l'inspection RV 90 SCERCL vers RV 87 SCERCL	00:00:00	15_1A	
	24,42	D60	Poinçonnement à 04 h.	00:01:37	15_2A	
	26,94	D60	Poinçonnement à 05 h.	00:01:58	15_3A	
	36,33	A4	Fin de l'inspection RV 87 SCERCL	00:02:42	15_4A, b	

Photos de l'inspection / Inspection: 1

Commune / Ville : LES CARROZ	Chantier/ Rue RV 1 : ROUTE DU PERNAND	N° de tronçon : 15	Date : 16/06/2014
----------------------------------------	-------------------------------------------------	------------------------------	-----------------------------



Photo: 15_1A, MPEG #: 160614_1, 00:00:00
0,4m, Début de l'inspection RV 90 SCERCL vers RV 87
SCERCL



Photo: 15_2A, MPEG #: 160614_1, 00:01:37
24,42m, Poinçonnement à 04 h.



Photo: 15_3A, MPEG #: 160614_1, 00:01:58
26,94m, Poinçonnement à 05 h.



Photo: 15_4A, MPEG #: 160614_1, 00:02:42
36,33m, Fin de l'inspection RV 87 SCERCL

Photos de l'inspection / Inspection: 1

Commune / Ville :
LES CARROZ

Chantier/ Rue RV 1 :
ROUTE DU PERNAND

N° de tronçon :
15

Date :
16/06/2014



Photo: 15_4B, MPEG #: 160614_1, 00:02:42
36,33m, Fin de l'inspection RV 87 SCERCL

Photos de l'inspection / Inspection: 1

Commune / Ville : LES CARROZ	Chantier/ Rue RV 1 : ROUTE DU PERNAND	N° de tronçon : 16	Date : 16/06/2014
----------------------------------------	-------------------------------------------------	------------------------------	-----------------------------



Photo: 16_1A, MPEG #: 160614_1, 00:00:00
 0,4m, Début de l'inspection RV 87 SCERCL vers RV 86 SCERCL



Photo: 16_2A, MPEG #: 160614_1, 00:00:14
 1,3m, Emboitements par manchons



Photo: 16_2B, MPEG #: 160614_1, 00:00:14
 1,3m, Emboitements par manchons



Photo: 16_2A, MPEG #: 160614_1, 00:01:07
 1,52m, Fissure longitudinale à 07 h.

Photos de l'inspection / Inspection: 1

Commune / Ville :
LES CARROZ

Chantier/ Rue RV 1 :
ROUTE DU PERNAND

N° de tronçon :
16

Date :
16/06/2014



Photo: 16_2B, MPEG #: 160614_1, 00:01:07
1,52m, Fissure longitudinale à 07 h.



Photo: 16_4A, MPEG #: 160614_1, 00:02:19
15,25m, Fin de l'inspection RV 86 SCERCL



Photo: 16_4B, MPEG #: 160614_1, 00:02:19
15,25m, Fin de l'inspection RV 86 SCERCL

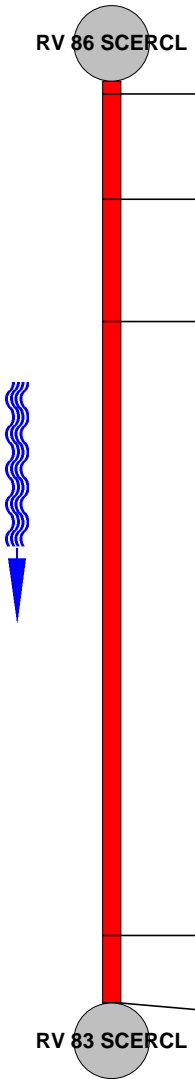
Rapport d'inspection télévisée / Inspection: 1

Propriétaire :	Nom du projet : LES CARROZ LA BARME	Météorologie : Beau temps	Opérateur : COTONI Thomas	N° de tronçon : 17	Date : 16/06/2014
Norme : EN13508-2	Véhicule : VITO 4x4	Caméra : SVC75	Insertion mètres : 0,4	Nettoyage : Effectué	Longueur inspectée : 28,85 m

Commune/Ville : LES CARROZ	Inspection : Dans le sens de l'écoulement	Regard amont : RV 86 SCERCL
Rue RV 1 : ROUTE DU PERNAND	Prof. amont :	Regard aval : RV 83 SCERCL
Rue RV 2 :	Prof. aval :	Long. tronçon : 29,25 m
Emplacement : sous une route		Long. unitaire :

Objet de l'inspection : Inspection de routine de l'état	Diamètre : 200,00 mm
Méthode d'inspection : Insp. robot caméra	Matériau : PVC-U
Etat surface : Voirie existante	Effluents : Eaux Usées

Remarque : PVC WAVIN BIPEAU

1:240	Distance	Code	Anomalies	MPEG	Photo	Gravité
						
	0,40	A3	Début de l'inspection RV 86 SCERCL vers RV 83 SCERCL	00:00:00	17_1A	
	3,75	D10	Ecrasement vertical avec déformation du fil d'eau	00:00:24	17_2A	
	7,62	B32	Fissure longitudinale à 06 h.	00:01:02	17_3A, b	
	27,11	D60	Poinçonnement à 04 h.	00:02:52	17_4A	
	29,25	A4	Fin de l'inspection RV 83 SCERCL	00:03:09	17_5A, b	

Photos de l'inspection / Inspection: 1

Commune / Ville : LES CARROZ	Chantier/ Rue RV 1 : ROUTE DU PERNAND	N° de tronçon : 17	Date : 16/06/2014
----------------------------------------	-------------------------------------------------	------------------------------	-----------------------------



Photo: 17_1A, MPEG #: 160614_1, 00:00:00
 0,4m, Début de l'inspection RV 86 SCERCL vers RV 83 SCERCL



Photo: 17_2A, MPEG #: 160614_1, 00:00:24
 3,75m, Ecrasement vertical avec déformation du fil d'eau



Photo: 17_3A, MPEG #: 160614_1, 00:01:02
 7,62m, Fissure longitudinale à 06 h.



Photo: 17_3B, MPEG #: 160614_1, 00:01:02
 7,62m, Fissure longitudinale à 06 h.

Photos de l'inspection / Inspection: 1

Commune / Ville : LES CARROZ	Chantier/ Rue RV 1 : ROUTE DU PERNAND	N° de tronçon : 17	Date : 16/06/2014
----------------------------------------	-------------------------------------------------	------------------------------	-----------------------------



Photo: 17_4A, MPEG #: 160614_1, 00:02:52
 27,11m, Poinçonnement à 04 h.




Photo: 17_5A, MPEG #: 160614_1, 00:03:09
 29,25m, Fin de l'inspection RV 83 SCERCL



Photo: 17_5B, MPEG #: 160614_1, 00:03:09
 29,25m, Fin de l'inspection RV 83 SCERCL


Rapport d'inspection télévisée / Inspection: 1

Propriétaire :	Nom du projet : LES CARROZ LA BARME	Météorologie : Beau temps	Opérateur : COTONI Thomas	N° de tronçon : 18	Date : 16/06/2014
Norme : EN13508-2	Véhicule : VITO 4x4	Caméra : SVC75	Insertion mètres : 0,4	Nettoyage : Effectué	Longueur inspectée : 33,18 m

Commune/Ville : LES CARROZ	Inspection : Dans le sens de l'écoulement	Regard amont : RV 83 SCERCL
Rue RV 1 : ROUTE DU PERNAND	Prof. amont :	Regard aval : RV 81 SCERCL
Rue RV 2 :	Prof. aval :	Long. tronçon : 33,58 m
Emplacement : sous une route		Long. unitaire :

Objet de l'inspection : Inspection de routine de l'état	Diamètre : 200,00 mm
Méthode d'inspection : Insp. robot caméra	Matériau : PVC-U
Etat surface : Voirie existante	Effluents : Eaux Usées

Remarque : **PVC WAVIN BIPEAU**

1:270	Distance	Code	Anomalies	MPEG	Photo	Gravité
	0,40	A3	Début de l'inspection RV 83 SCERCL vers RV 81 SCERCL	00:00:00	18_1A	
	17,82	D10	Ecrasement vertical avec déformation de voute et fil d'eau	00:01:24	18_2A	
	33,58	A4	Fin de l'inspection RV 81 SCERCL	00:02:52	18_3A, b	

Photos de l'inspection / Inspection: 1

Commune / Ville : LES CARROZ	Chantier/ Rue RV 1 : ROUTE DU PERNAND	N° de tronçon : 18	Date : 16/06/2014
----------------------------------------	-------------------------------------------------	------------------------------	-----------------------------



Photo: 18_1A, MPEG #: 160614_1, 00:00:00
0,4m, Début de l'inspection RV 83 SCERCL vers RV 81 SCERCL



Photo: 18_2A, MPEG #: 160614_1, 00:01:24
17,82m, Ecrasement vertical avec déformation de voûte et fil d'eau



Photo: 18_3A, MPEG #: 160614_1, 00:02:52
33,58m, Fin de l'inspection RV 81 SCERCL



Photo: 18_3B, MPEG #: 160614_1, 00:02:52
33,58m, Fin de l'inspection RV 81 SCERCL

Photos de l'inspection / Inspection: 1

Commune / Ville : LES CARROZ	Chantier/ Rue RV 1 : ROUTE DU PERNAND	N° de tronçon : 19	Date : 16/06/2014
----------------------------------------	-------------------------------------------------	------------------------------	-----------------------------



Photo: 19_1A, MPEG #: 160614_1, 00:00:00
 0,4m, Début de l'inspection RV 81 SCERCL vers RV 80
 SCERCL



Photo: 19_2A, MPEG #: 160614_1, 00:00:19
 3,16m, Ecrasement vertical avec déformation du fil d'eau



Photo: 19_3A, MPEG #: 160614_1, 00:01:06
 10,76m, Ecrasement vertical avec déformation du fil d'eau



Photo: 19_4A, MPEG #: 160614_1, 00:01:46
 15,47m, Ecrasement vertical avec déformation du fil d'eau

Photos de l'inspection / Inspection: 1

Commune / Ville :
LES CARROZ

Chantier/ Rue RV 1 :
ROUTE DU PERNAND

N° de tronçon :
19

Date :
16/06/2014



Photo: 19_5A, MPEG #: 160614_1, 00:02:08
17,42m, Ecrasement vertical avec déformation du fil d'eau



Photo: 19_6A, MPEG #: 160614_1, 00:03:33
35,96m, Ecrasement vertical avec déformation du fil d'eau



Photo: 19_7A, MPEG #: 160614_1, 00:04:23
42,73m, Fin de l'inspection RV 80 SCERCL



Photo: 19_7B, MPEG #: 160614_1, 00:04:23
42,73m, Fin de l'inspection RV 80 SCERCL

Photos de l'inspection / Inspection: 1

Commune / Ville : LES CARROZ	Chantier/ Rue RV 1 : ROUTE DU PERNAND	N° de tronçon : 20	Date : 16/06/2014
----------------------------------------	-------------------------------------------------	------------------------------	-----------------------------



Photo: 20_1A, MPEG #: 160614_1, 00:00:00
 0,4m, Début de l'inspection RV 80 SCERCL vers RV 72 SCERCL



Photo: 20_2A, MPEG #: 160614_1, 00:00:58
 13,37m, Poinçonnement à 04 h.



Photo: 20_3A, MPEG #: 160614_1, 00:01:17
 15,09m, Ecrasement latéral avec déformation du fil d'eau à 07 h



Photo: 20_4A, MPEG #: 160614_1, 00:01:57
 18,21m, Fin de l'inspection RV 72 SCERCL

Photos de l'inspection / Inspection: 1

Commune / Ville :
LES CARROZ

Chantier/ Rue RV 1 :
ROUTE DU PERNAND

N° de tronçon :
20

Date :
16/06/2014



Photo: 20_4B, MPEG #: 160614_1, 00:01:57
18,21m, Fin de l'inspection RV 72 SCERCL




Rapport d'inspection télévisée / Inspection: 1

Propriétaire :	Nom du projet : LES CARROZ LA BARME	Météorologie : Beau temps	Opérateur : COTONI Thomas	N° de tronçon : 21	Date : 16/06/2014
Norme : EN13508-2	Véhicule : VITO 4x4	Caméra : SVC75	Insertion mètres : 0,4	Nettoyage : Effectué	Longueur inspectée : 11,77 m

Commune/Ville : LES CARROZ	Inspection : Dans le sens de l'écoulement	Regard amont : RV 87
Rue RV 1 : ROUTE DU PERNAND	Prof. amont :	Regard aval : RV 86
Rue RV 2 :	Prof. aval :	Long. tronçon : 12,17 m
Emplacement : sous une route		Long. unitaire :

Objet de l'inspection : Inspection de routine de l'état	Diamètre : 200,00 mm
Méthode d'inspection : Insp. robot caméra	Matériau : PVC-U
Etat surface : Voirie existante	Effluents : Eaux Usées

Remarque : PVC WAVIN BIPEAU

1:105	Distance	Code	Anomalies	MPEG	Photo	Gravité
	0,40	A3	Début de l'inspection RV 87 vers RV 86	00:00:00	21_1A	
	2,94	G13	Passage dans regard en PLASTIQUE RV 87 BIS	00:00:25	21_2A, b	
	5,82	F10	Emboîtement insuffisant de 12 à 12 h.	00:01:23	21_3A, b	
	11,40	G09	Coude à gauche	00:03:04	21_4A	
	12,17	A4	Fin de l'inspection RV 86	00:03:22	21_5A, b	

Photos de l'inspection / Inspection: 1

Commune / Ville : LES CARROZ	Chantier/ Rue RV 1 : ROUTE DU PERNAND	N° de tronçon : 21	Date : 16/06/2014
----------------------------------------	-------------------------------------------------	------------------------------	-----------------------------



Photo: 21_1A, MPEG #: 160614_1, 00:00:00
0,4m, Début de l'inspection RV 87 vers RV 86



Photo: 21_2A, MPEG #: 160614_1, 00:00:25
2,94m, Passage dans regard en PLASTIQUE RV 87 BIS



Photo: 21_2B, MPEG #: 160614_1, 00:00:25
2,94m, Passage dans regard en PLASTIQUE RV 87 BIS



Photo: 21_3A, MPEG #: 160614_1, 00:01:23
5,82m, Emboîtement insuffisant de 12 à 12 h.

Photos de l'inspection / Inspection: 1

Commune / Ville : LES CARROZ	Chantier/ Rue RV 1 : ROUTE DU PERNAND	N° de tronçon : 21	Date : 16/06/2014
----------------------------------------	-------------------------------------------------	------------------------------	-----------------------------



Photo: 21_3B, MPEG #: 160614_1, 00:01:23
 5,82m, Emboîtement insuffisant de 12 à 12 h.



Photo: 21_4A, MPEG #: 160614_1, 00:03:04
 11,4m, Coude à gauche



Photo: 21_5A, MPEG #: 160614_1, 00:03:22
 12,17m, Fin de l'inspection RV 86



Photo: 21_5B, MPEG #: 160614_1, 00:03:22
 12,17m, Fin de l'inspection RV 86

Photos de l'inspection / Inspection: 1

Commune / Ville : LES CARROZ	Chantier/ Rue RV 1 : ROUTE DU PERNAND	N° de tronçon : 22	Date : 16/06/2014
----------------------------------------	-------------------------------------------------	------------------------------	-----------------------------



Photo: 22_1A, MPEG #: 160614_1, 00:00:00
 0,4m, Début de l'inspection RV 70 SCERCL vers RV 69 SCERCL



Photo: 22_2A, MPEG #: 160614_1, 00:00:11
 1,5m, Poinçonnement à 07 h.




Photo: 22_3A, MPEG #: 160614_1, 00:00:26
 3,17m, Ecrasement vertical avec déformation du fil d'eau



Photo: 22_4A, MPEG #: 160614_1, 00:00:53
 5m, Raccordement correct à 10 h.

Photos de l'inspection / Inspection: 1

Commune / Ville : LES CARROZ	Chantier/ Rue RV 1 : ROUTE DU PERNAND	N° de tronçon : 22	Date : 16/06/2014
----------------------------------------	-------------------------------------------------	------------------------------	-----------------------------



Photo: 22_4B, MPEG #: 160614_1, 00:00:53
5m, Raccordement correct à 10 h.



Photo: 22_5A, MPEG #: 160614_1, 00:01:17
5,16m, Ecrasement vertical avec déformation du fil d'eau



Photo: 22_6A, MPEG #: 160614_1, 00:01:41
5,9m, Fissure longitudinale fermée à 06 h.



Photo: 22_6B, MPEG #: 160614_1, 00:01:41
5,9m, Fissure longitudinale fermée à 06 h.

Photos de l'inspection / Inspection: 1

Commune / Ville : LES CARROZ	Chantier/ Rue RV 1 : ROUTE DU PERNAND	N° de tronçon : 22	Date : 16/06/2014
----------------------------------------	-------------------------------------------------	------------------------------	-----------------------------



Photo: 22_7A, MPEG #: 160614_1, 00:02:14
 9,29m, Ecrasement vertical avec déformation du fil d'eau



Photo: 22_8A, MPEG #: 160614_1, 00:02:38
 10,82m, Ecrasement vertical avec déformation du fil d'eau




Photo: 22_9A, MPEG #: 160614_1, 00:03:53
 25,95m, Fin de l'inspection RV 69 SCERCL



Photo: 22_9B, MPEG #: 160614_1, 00:03:53
 25,95m, Fin de l'inspection RV 69 SCERCL

Photos de l'inspection / Inspection: 1

Commune / Ville : LES CARROZ	Chantier/ Rue RV 1 : ROUTE DU PERNAND	N° de tronçon : 23	Date : 16/06/2014
----------------------------------------	-------------------------------------------------	------------------------------	-----------------------------

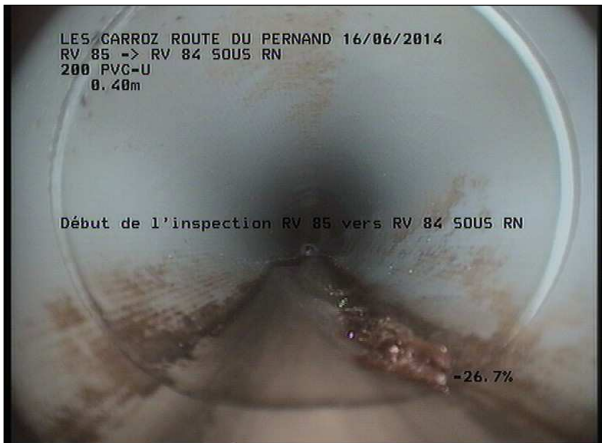


Photo: 23_1A, MPEG #: 160614_1, 00:00:00
 0,4m, Début de l'inspection RV 69 SCERCL vers RV 60 SCERCL



Photo: 23_2A, MPEG #: 160614_1, 00:00:25
 6,53m, Coude à droite



Photo: 23_4A, MPEG #: 160614_1, 00:01:37
 20,27m, Raccordement correct à 03 h.



Photo: 23_4B, MPEG #: 160614_1, 00:01:37
 20,27m, Raccordement correct à 03 h.

Photos de l'inspection / Inspection: 1

Commune / Ville :
LES CARROZ

Chantier/ Rue RV 1 :
ROUTE DU PERNAND

N° de tronçon :
23

Date :
16/06/2014



Photo: 23_5A, MPEG #: 160614_1, 00:02:16
23,54m, Fin de l'inspection RV 60 SCERCL



Photo: 23_5B, MPEG #: 160614_1, 00:02:16
23,54m, Fin de l'inspection RV 60 SCERCL