



Information du projet / Inspection: 1

Nom du projet : LES CARROZ LA GRANGETTE U		Responsable COTONI Thomas		Date : 16/06/2014			
Client Responsable : Division : Boîte postale : Rue : NP/Localité : N° de téléphone : N° de télécopie : N° de portable : e-mail:		Chef de projet Responsable : Division : Boîte postale : Rue : NP/Localité : N° de téléphone : N° de télécopie : N° de portable : e-mail:					
Prestataire Responsable : Division : Boîte postale : Rue : NP/Localité : N° de téléphone : N° de télécopie : N° de portable : e-mail:		VERITUB sarl Mr Thomas COTONI 89 Rue du Jura 01 460 MONTREAL LA CLUSE 04.74.76.16.92 04.74.76.27.83 06.75.03.71.21 veritub@wanadoo.fr		Client Responsable : Division : Boîte postale : Rue : NP/Localité : N° de téléphone : N° de télécopie : N° de portable : e-mail:		ARVE ALPES ASSAINISSEMENT Franck BP 60002 MAGLAND 74 308 CLUSES Cedex 04.50.91.14.08 04.50.91.14.08 06.08.12.94.28	
Entreprise T.P. Responsable : Division : Boîte postale : Rue : NP/Localité : N° de téléphone : N° de télécopie : N° de portable : e-mail:							

Légende de gravité des dommages / Inspection: 1

Nom de l'inspection :
LES CARROZ LA GRANGETTE U

N° du projet :

Responsable :

Date :
16/06/2014

1:

Constats sans dommage: p.ex.: coude, bifurcation etc.

Pas de dégât constaté.

2:

Défauts de construction ou constats qui peuvent influencer l'étanchéité, l'hydraulique ou la portance du tuyau : p.ex. manchon avec joints larges, embranchement mal crépi, déformation légère dans les tuyaus en matière synthétique, tuyau légèrement attaqué

Les mesures de réfections peuvent être planifiées à long terme.

3:

Défauts de construction qui influencent la portance, l'hydraulique ou l'étanchéité: p. ex. manchons disjoints, embranchements non crépis, fentes, petits obstacles comme dépôts de calcaire, embranchements saillants, parois du tuyau légèrement endommagées.

Les mesures de réfections sont nécessaires à moyen terme et à exécuter dans les 3 à 5 ans.

4:

Défauts de construction qui n'assurent plus la sécurité portance, l'hydraulique ou l'étanchéité: p.ex. cassures axiales ou radiales, déformations du tuyau, infiltrations et fuites visibles, trous dans la paroi du tuyau, embranchements fortement saillants

**Les mesures de réfections sont urgentes et à exécuter dans les 1 à 2 ans.
D'éventuelles mesures immédiates sont à vérifier.**

5:

La canalisation est déjà ou prochainement obstruée: p.ex: tuyau effondré, obstrué par des racines ou d'autres obstacles empêchant l'écoulement, la canalisation fuit ou il existe un danger découlement dans les caves.

Les mesures de réfections sont urgentes ou à exécuter à court terme. Dans le but d'intervention immédiate des réparations provisoires sont à envisager afin d'éviter des dégâts plus importants.

Rapport d'inspection télévisée / Inspection: 1

Propriétaire :	Nom du projet : LES CARROZ LA GRANG	Météorologie : Beau temps	Opérateur : COTONI Thomas	N° de tronçon : 1	Date : 16/06/2014
Norme : EN13508-2	Véhicule : VITO 4x4	Caméra : SVC100	Insertion mètres : 0,6	Nettoyage : Effectué	Longueur inspectée : 42,38 m

Commune/Ville : LES CARROZ Rue RV 1 : LA GRANGETTE Rue RV 2 : sous une route Emplacement : sous une route	Inspection : Contre le sens de l'écoulement Prof. amont : Prof. aval : 	Regard amont : RV 498 Regard aval : RV 497 Long. tronçon : 42,98 m Long. unitaire :
Objet de l'inspection : Inspection de routine de l'état Méthode d'inspection : Insp. robot caméra Etat surface : Voirie existante	Diamètre : 400,00 mm Matériau : Béton Effluents : Unitaire	

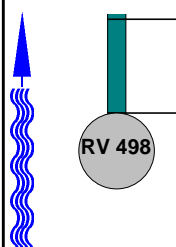
Remarque :

1:306	Distance	Code	Anomalies	MPEG	Photo	Gravité
	0,60	A3	Début de l'inspection RV 497 vers RV 498	00:00:00	1_1A	
	2,37	I01	Dépôt de concrétions à 04 et 08 h.	00:00:22	1_2A	
	5,37	H20	Armatures visibles à 03 h.	00:00:59	1_3A, b	
	6,75	F13	Emboîtement décentré verticalement	00:01:24	1_4A	
	9,10	H20	Armatures visibles à 12 h.	00:01:47	1_5A, b	
	13,09	H20	Armatures visibles à 11 et 03 h.	00:02:26	1_6A, b	
	15,57	D40	Eclatement à 01 h.	00:03:13	1_7A, b	
	17,11	B22	Fissure transversale (circulaire)	00:03:49	1_8A, b	
	17,64	B22	Fissure transversale (circulaire)	00:04:21	1_9A, b	
	21,39	H20	Armatures visibles à 11 h.	00:05:00	1_10A, b	
	23,52	H30	Dégradation du revêtement de 12 à 03 h due à oxidation des armatures	00:05:29	1_11A	
	29,05	H20	Armatures visibles à 08 h.	00:06:37	1_12A, b	
	33,26	B22	Fissure transversale (circulaire)	00:07:17	1_13A, b	
	36,55	B22	Fissure transversale (circulaire)	00:08:09	1_14A, b	
	37,73	H20	Armatures visibles à 09 h.	00:08:38	1_15A, b	

Rapport d'inspection télévisée / Inspection: 1

Propriétaire :	Nom du projet : LES CARROZ LA GRANG	Météorologie : Beau temps	Opérateur : COTONI Thomas	N° du tronçon : 1	Date : 16/06/2014
	Véhicule : VITO 4x4	Caméra : SVC100	Insertion mètres : 0,6	Nettoyage : Effectué	Longueur inspectée : 42,38 m

1:306	Distance	Code	Anomalies	MPEG	Photo	Gravité
	39,20	F13	Emboîtement décentré verticalement	00:09:03	1_16A	
	42,98	A4	Fin de l'inspection RV 498	00:09:36	1_17A, b	



Photos de l'inspection / Inspection: 1

Commune / Ville :
LES CARROZ

Chantier/ Rue RV 1 :
LA GRANGETTE

N° de tronçon :
1

Date :
16/06/2014



Photo: 1_1A, MPEG #: 160614_1, 00:00:00
0,6m, Début de l'inspection RV 497 vers RV 498



Photo: 1_2A, MPEG #: 160614_1, 00:00:22
2,37m, Dépôt de concrétions à 04 et 08 h.



Photo: 1_3A, MPEG #: 160614_1, 00:00:59
5,37m, Armatures visibles à 03 h.



Photo: 1_3B, MPEG #: 160614_1, 00:00:59
5,37m, Armatures visibles à 03 h.

Photos de l'inspection / Inspection: 1

Commune / Ville : LES CARROZ	Chantier/ Rue RV 1 : LA GRANGETTE	N° de tronçon : 1	Date : 16/06/2014
--	---	-----------------------------	-----------------------------



Photo: 1_4A, MPEG #: 160614_1, 00:01:24
6,75m, Emboîtement décentré verticalement



Photo: 1_5A, MPEG #: 160614_1, 00:01:47
9,1m, Armatures visibles à 12 h.



Photo: 1_5B, MPEG #: 160614_1, 00:01:47
9,1m, Armatures visibles à 12 h.



Photo: 1_6A, MPEG #: 160614_1, 00:02:26
13,09m, Armatures visibles à 11 et 03 h.

Photos de l'inspection / Inspection: 1

Commune / Ville : LES CARROZ	Chantier/ Rue RV 1 : LA GRANGETTE	N° de tronçon : 1	Date : 16/06/2014
--	---	-----------------------------	-----------------------------



Photo: 1_6B, MPEG #: 160614_1, 00:02:26
 13,09m, Armatures visibles à 11 et 03 h.



Photo: 1_7A, MPEG #: 160614_1, 00:03:13
 15,57m, Eclatement à 01 h.



Photo: 1_7B, MPEG #: 160614_1, 00:03:13
 15,57m, Eclatement à 01 h.



Photo: 1_8A, MPEG #: 160614_1, 00:03:49
 17,11m, Fissure transversale (circulaire)

Photos de l'inspection / Inspection: 1

Commune / Ville :
LES CARROZ

Chantier/ Rue RV 1 :
LA GRANGETTE

N° de tronçon :
1

Date :
16/06/2014



Photo: 1_8B, MPEG #: 160614_1, 00:03:49
17,11m, Fissure transversale (circulaire)



Photo: 1_9A, MPEG #: 160614_1, 00:04:21
17,64m, Fissure transversale (circulaire)



Photo: 1_9B, MPEG #: 160614_1, 00:04:21
17,64m, Fissure transversale (circulaire)



Photo: 1_10A, MPEG #: 160614_1, 00:05:00
21,39m, Armatures visibles à 11 h.

Photos de l'inspection / Inspection: 1

Commune / Ville :
LES CARROZ

Chantier/ Rue RV 1 :
LA GRANGETTE

N° de tronçon :
1

Date :
16/06/2014



Photo: 1_10B, MPEG #: 160614_1, 00:05:00
21,39m, Armatures visibles à 11 h.



Photo: 1_11A, MPEG #: 160614_1, 00:05:29
23,52m, Dégradation du revêtement de 12 à 03 h due à
oxidation des armatures



Photo: 1_12A, MPEG #: 160614_1, 00:06:37
29,05m, Armatures visibles à 08 h.



Photo: 1_12B, MPEG #: 160614_1, 00:06:37
29,05m, Armatures visibles à 08 h.

Photos de l'inspection / Inspection: 1

Commune / Ville :
LES CARROZ

Chantier/ Rue RV 1 :
LA GRANGETTE

N° de tronçon :
1

Date :
16/06/2014



Photo: 1_13A, MPEG #: 160614_1, 00:07:17
33,26m, Fissure transversale (circulaire)



Photo: 1_13B, MPEG #: 160614_1, 00:07:17
33,26m, Fissure transversale (circulaire)



Photo: 1_14A, MPEG #: 160614_1, 00:08:09
36,55m, Fissure transversale (circulaire)



Photo: 1_14B, MPEG #: 160614_1, 00:08:09
36,55m, Fissure transversale (circulaire)

Photos de l'inspection / Inspection: 1

Commune / Ville :
LES CARROZ

Chantier/ Rue RV 1 :
LA GRANGETTE

N° de tronçon :
1

Date :
16/06/2014



Photo: 1_15A, MPEG #: 160614_1, 00:08:38
37,73m, Armatures visibles à 09 h.



Photo: 1_15B, MPEG #: 160614_1, 00:08:38
37,73m, Armatures visibles à 09 h.



Photo: 1_16A, MPEG #: 160614_1, 00:09:03
39,2m, Emboîtement décentré verticalement



Photo: 1_17A, MPEG #: 160614_1, 00:09:36
42,98m, Fin de l'inspection RV 498

Photos de l'inspection / Inspection: 1

Commune / Ville :
LES CARROZ

Chantier/ Rue RV 1 :
LA GRANGETTE

N° de tronçon :
1

Date :
16/06/2014



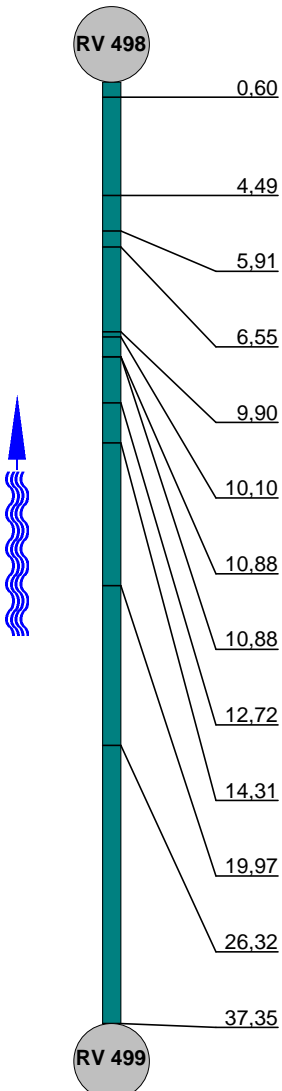
Photo: 1_17B, MPEG #: 160614_1, 00:09:36
42,98m, Fin de l'inspection RV 498

Rapport d'inspection télévisée / Inspection: 1

Propriétaire :	Nom du projet : LES CARROZ LA GRANG	Météorologie : Beau temps	Opérateur : COTONI Thomas	N° de tronçon : 2	Date : 16/06/2014
Norme : EN13508-2	Véhicule : VITO 4x4	Caméra : SVC100	Insertion mètres : 0,6	Nettoyage : Effectué	Longueur inspectée : 36,75 m

Commune/Ville : LES CARROZ Rue RV 1 : LA GRANGETTE Rue RV 2 : sous une route Emplacement : sous une route	Inspection : Contre le sens de l'écoulement Prof. amont : Prof. aval : 	Regard amont : RV 499 Regard aval : RV 498 Long. tronçon : 37,35 m Long. unitaire :
Objet de l'inspection : Inspection de routine de l'état Méthode d'inspection : Insp. robot caméra Etat surface : Voirie existante	Diamètre : 400,00 mm Matériau : Béton Effluents : Unitaire	

Remarque :

1:300	Distance	Code	Anomalies	MPEG	Photo	Gravité
	0.60	A3	Début de l'inspection RV 498 vers RV 499	00:00:00	2_1A	
	4.49	H20	Armatures visibles à 10 h.	00:00:40	2_2A, b	
	5.91	B22	Fissure transversale (circulaire)	00:01:09	2_3A, b	
	6.55	H20	Armatures visibles à 10 h.	00:01:32	2_4A, b	
	9.90	H20	Armatures visibles à 12 h.	00:02:25	2_6A, b	
	10.10	C15	Raccordement direct à 10 h.	00:02:16	2_5A, b	
	10.88	C15	Raccordement direct à 02 h.	00:02:42	2_7A, b	
	10.88	I11	Racines et radicelles de 12 à 03 h.	00:02:45	2_8A, b	
	12.72	C15	Raccordement direct à 12 h dans REGARD BORGNE	00:03:58	2_9A, b	
	14.31	B22	Fissure transversale (circulaire)	00:04:40	2_10A, b	
	19.97	F13	Emboîtement décentré verticalement	00:05:40	2_11A	
	26.32	C15	Raccordement direct à 11 h.	00:06:42	2_12A, b	
	37.35	A4	Fin de l'inspection RV 499	00:08:38	2_13A, b	

Photos de l'inspection / Inspection: 1

Commune / Ville : LES CARROZ	Chantier/ Rue RV 1 : LA GRANGETTE	N° de tronçon : 2	Date : 16/06/2014
--	---	-----------------------------	-----------------------------



Photo: 2_1A, MPEG #: 160614_1, 00:00:00
 0,6m, Début de l'inspection RV 498 vers RV 499



Photo: 2_2A, MPEG #: 160614_1, 00:00:40
 4,49m, Armatures visibles à 10 h.



Photo: 2_2B, MPEG #: 160614_1, 00:00:40
 4,49m, Armatures visibles à 10 h.



Photo: 2_3A, MPEG #: 160614_1, 00:01:09
 5,91m, Fissure transversale (circulaire)

Photos de l'inspection / Inspection: 1

Commune / Ville : LES CARROZ	Chantier/ Rue RV 1 : LA GRANGETTE	N° de tronçon : 2	Date : 16/06/2014
--	---	-----------------------------	-----------------------------



Photo: 2_3B, MPEG #: 160614_1, 00:01:09
 5,91m, Fissure transversale (circulaire)



Photo: 2_4A, MPEG #: 160614_1, 00:01:32
 6,55m, Armatures visibles à 10 h.




Photo: 2_4B, MPEG #: 160614_1, 00:01:32
 6,55m, Armatures visibles à 10 h.



Photo: 2_6A, MPEG #: 160614_1, 00:02:25
 9,9m, Armatures visibles à 12 h.

Photos de l'inspection / Inspection: 1

Commune / Ville :
LES CARROZ

Chantier/ Rue RV 1 :
LA GRANGETTE

N° de tronçon :
2

Date :
16/06/2014



Photo: 2_5B, MPEG #: 160614_1, 00:02:25
9,9m, Armatures visibles à 12 h.



Photo: 2_5A, MPEG #: 160614_1, 00:02:16
10,1m, Raccordement direct à 10 h.



Photo: 2_5B, MPEG #: 160614_1, 00:02:16
10,1m, Raccordement direct à 10 h.



Photo: 2_7A, MPEG #: 160614_1, 00:02:42
10,88m, Raccordement direct à 02 h.

Photos de l'inspection / Inspection: 1

Commune / Ville :
LES CARROZ

Chantier/ Rue RV 1 :
LA GRANGETTE

N° de tronçon :
2

Date :
16/06/2014



Photo: 2_7B, MPEG #: 160614_1, 00:02:42
10,88m, Raccordement direct à 02 h.



Photo: 2_8A, MPEG #: 160614_1, 00:02:45
10,88m, Racines et radicelles de 12 à 03 h.



Photo: 2_7B, MPEG #: 160614_1, 00:02:45
10,88m, Racines et radicelles de 12 à 03 h.



Photo: 2_9A, MPEG #: 160614_1, 00:03:58
12,72m, Raccordement direct à 12 h dans REGARD BORGNE

Photos de l'inspection / Inspection: 1

Commune / Ville : LES CARROZ	Chantier/ Rue RV 1 : LA GRANGETTE	N° de tronçon : 2	Date : 16/06/2014
--	---	-----------------------------	-----------------------------



Photo: 2_9B, MPEG #: 160614_1, 00:03:58
 12,72m, Raccordement direct à 12 h dans REGARD BORGNE



Photo: 2_10A, MPEG #: 160614_1, 00:04:40
 14,31m, Fissure transversale (circulaire)



Photo: 2_10B, MPEG #: 160614_1, 00:04:40
 14,31m, Fissure transversale (circulaire)



Photo: 2_11A, MPEG #: 160614_1, 00:05:40
 19,97m, Emboîtement décentré verticalement

Photos de l'inspection / Inspection: 1

Commune / Ville :
LES CARROZ

Chantier/ Rue RV 1 :
LA GRANGETTE

N° de tronçon :
2

Date :
16/06/2014



Photo: 2_12A, MPEG #: 160614_1, 00:06:42
26,32m, Raccordement direct à 11 h.



Photo: 2_12B, MPEG #: 160614_1, 00:06:42
26,32m, Raccordement direct à 11 h.



Photo: 2_13A, MPEG #: 160614_1, 00:08:38
37,35m, Fin de l'inspection RV 499



Photo: 2_13B, MPEG #: 160614_1, 00:08:38
37,35m, Fin de l'inspection RV 499

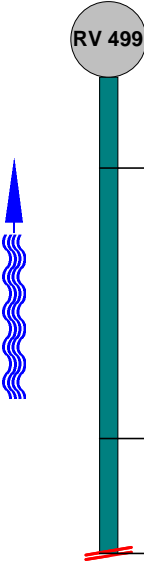
Rapport d'inspection télévisée / Inspection: 1

Propriétaire :	Nom du projet : LES CARROZ LA GRANG	Météorologie : Beau temps	Opérateur : COTONI Thomas	N° de tronçon : 3	Date : 16/06/2014
Norme : EN13508-2	Véhicule : VITO 4x4	Caméra : SVC100	Insertion mètres : 0,6	Nettoyage : Effectué	Longueur inspectée : 2,55 m

Commune/Ville : LES CARROZ	Inspection : Contre le sens de l'écoulement	Regard amont : AMONT
Rue RV 1 : LA GRANGETTE	Prof. amont :	Regard aval : RV 499
Rue RV 2 :	Prof. aval :	Long. tronçon : 3,15 m
Emplacement : sous une route		Long. unitaire :

Objet de l'inspection : Inspection de routine de l'état	Diamètre : 400,00 mm
Méthode d'inspection : Insp. robot caméra	Matériau : Béton
Etat surface : Voirie existante	Effluents : Unitaire

Remarque :

1:50	Distance	Code	Anomalies	MPEG	Photo	Gravité
	0,60	A3	Début de l'inspection RV 499 vers AMONT	00:00:00	3_1A	
	2,39	C14	Raccordement pénétrant à 02 h.	00:02:51	3_2A	
	3,15	A6	Interruption de l'inspection franchissement raccordement pénétrant impossible	00:05:20	3_3A	

Photos de l'inspection / Inspection: 1

Commune / Ville : LES CARROZ	Chantier/ Rue RV 1 : LA GRANGETTE	N° de tronçon : 3	Date : 16/06/2014
--	---	-----------------------------	-----------------------------



Photo: 3_1A, MPEG #: 160614_1, 00:00:00
 0,6m, Début de l'inspection RV 499 vers AMONT



Photo: 3_2A, MPEG #: 160614_1, 00:02:51
 2,39m, Raccordement pénétrant à 02 h.



Photo: 3_3A, MPEG #: 160614_1, 00:05:20
 3,15m, Interruption de l'inspection franchissement
 raccordement pénétrant impossible

Rapport d'inspection télévisée / Inspection: 1

Propriétaire :	Nom du projet : LES CARROZ LA GRANG	Météorologie : Beau temps	Opérateur : COTONI Thomas	N° de tronçon : 4	Date : 16/06/2014
Norme : EN13508-2	Véhicule : VITO 4x4	Caméra : SVC100	Insertion mètres : 0,6	Nettoyage : Effectué	Longueur inspectée : 40,93 m

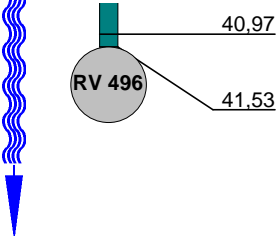
Commune/Ville : LES CARROZ	Inspection : Dans le sens de l'écoulement	Regard amont : RV 497
Rue RV 1 : LA GRANGETTE	Prof. amont :	Regard aval : RV 496
Rue RV 2 :	Prof. aval :	Long. tronçon : 41,53 m
Emplacement : sous une route		Long. unitaire :
Objet de l'inspection : Inspection de routine de l'état	Diamètre : 400,00 mm	
Méthode d'inspection : Insp. robot caméra	Matériau : Béton	
Etat surface : Voirie existante	Effluents : Unitaire	

Remarque :

1:324	Distance	Code	Anomalies	MPEG	Photo	Gravité
	0,60	A3	Début de l'inspection RV 497 vers RV 496	00:00:00	4_1A	
	1,72	C15	Raccordement direct à 11 h.	00:00:11	4_2A, b	
	5,95	B22	Fissure transversale (circulaire)	00:00:54	4_3A, b	
	14,08	C15	Raccordement direct à 11 h.	00:01:57	4_4A, b	
	14,75	B22	Fissure transversale (circulaire)	00:02:22	4_5A, b	
	17,10	H30	Dégradation du revêtement à 02 h.	00:03:15	4_6A, b	
	22,28	B22	Fissure transversale (circulaire)	00:03:59	4_7A, b	
	24,27	H30	Dégradation du revêtement à 08 h.	00:04:55	4_8A, b	
	25,49	H30	Dégradation du revêtement à 12 h.	00:05:23	4_9A, b	
	26,74	B22	Fissure transversale (circulaire)	00:05:51	4_10A, b	
	27,02	C15	Raccordement direct à 11 h.	00:06:21	4_11A, b	
	30,69	B22	Fissure transversale (circulaire)	00:07:23	4_12A, b	
	32,50	H30	Dégradation du revêtement à 11 h.	00:08:02	4_13A, b	
	35,44	B22	Fissure transversale (circulaire)	00:08:38	4_14A, b	
	39,51	B22	Fissure transversale (circulaire)	00:09:17	4_15A, b	

Rapport d'inspection télévisée / Inspection: 1

Propriétaire :	Nom du projet : LES CARROZ LA GRANG	Météorologie : Beau temps	Opérateur : COTONI Thomas	N° du tronçon : 4	Date : 16/06/2014
	Véhicule : VITO 4x4	Caméra : SVC100	Insertion mètres : 0,6	Nettoyage : Effectué	Longueur inspectée : 40,93 m

1:324	Distance	Code	Anomalies	MPEG	Photo	Gravité
	<u>40,97</u>	B22	Fissure transversale (circulaire)	00:09:47	4_16A, b	
	<u>41,53</u>	A4	Fin de l'inspection RV 496	00:10:07	4_17A, b	

Photos de l'inspection / Inspection: 1

Commune / Ville : LES CARROZ	Chantier/ Rue RV 1 : LA GRANGETTE	N° de tronçon : 4	Date : 16/06/2014
--	---	-----------------------------	-----------------------------



Photo: 4_1A, MPEG #: 160614_1, 00:00:00
 0,6m, Début de l'inspection RV 497 vers RV 496



Photo: 4_2A, MPEG #: 160614_1, 00:00:11
 1,72m, Raccordement direct à 11 h.



Photo: 4_2B, MPEG #: 160614_1, 00:00:11
 1,72m, Raccordement direct à 11 h.



Photo: 4_3A, MPEG #: 160614_1, 00:00:54
 5,95m, Fissure transversale (circulaire)

Photos de l'inspection / Inspection: 1

Commune / Ville :
LES CARROZ

Chantier/ Rue RV 1 :
LA GRANGETTE

N° de tronçon :
4

Date :
16/06/2014



Photo: 4_3B, MPEG #: 160614_1, 00:00:54
5,95m, Fissure transversale (circulaire)



Photo: 4_4A, MPEG #: 160614_1, 00:01:57
14,08m, Raccordement direct à 11 h.



Photo: 4_4B, MPEG #: 160614_1, 00:01:57
14,08m, Raccordement direct à 11 h.



Photo: 4_5A, MPEG #: 160614_1, 00:02:22
14,75m, Fissure transversale (circulaire)

Photos de l'inspection / Inspection: 1

Commune / Ville : LES CARROZ	Chantier/ Rue RV 1 : LA GRANGETTE	N° de tronçon : 4	Date : 16/06/2014
--	---	-----------------------------	-----------------------------



Photo: 4_5B, MPEG #: 160614_1, 00:02:22
14,75m, Fissure transversale (circulaire)



Photo: 4_6A, MPEG #: 160614_1, 00:03:15
17,1m, Dégradation du revêtement à 02 h.



Photo: 4_6B, MPEG #: 160614_1, 00:03:15
17,1m, Dégradation du revêtement à 02 h.



Photo: 4_7A, MPEG #: 160614_1, 00:03:59
22,28m, Fissure transversale (circulaire)

Photos de l'inspection / Inspection: 1

Commune / Ville :
LES CARROZ

Chantier/ Rue RV 1 :
LA GRANGETTE

N° de tronçon :
4

Date :
16/06/2014



Photo: 4_7B, MPEG #: 160614_1, 00:03:59
22,28m, Fissure transversale (circulaire)



Photo: 4_8A, MPEG #: 160614_1, 00:04:55
24,27m, Dégradation du revêtement à 08 h.



Photo: 4_8B, MPEG #: 160614_1, 00:04:55
24,27m, Dégradation du revêtement à 08 h.



Photo: 4_9A, MPEG #: 160614_1, 00:05:23
25,49m, Dégradation du revêtement à 12 h.

Photos de l'inspection / Inspection: 1

Commune / Ville : LES CARROZ	Chantier/ Rue RV 1 : LA GRANGETTE	N° de tronçon : 4	Date : 16/06/2014
--	---	-----------------------------	-----------------------------

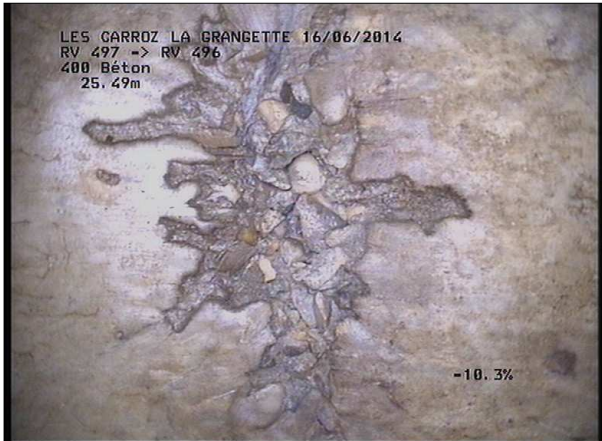


Photo: 4_9B, MPEG #: 160614_1, 00:05:23
25,49m, Dégradation du revêtement à 12 h.



Photo: 4_10A, MPEG #: 160614_1, 00:05:51
26,74m, Fissure transversale (circulaire)



Photo: 4_10B, MPEG #: 160614_1, 00:05:51
26,74m, Fissure transversale (circulaire)



Photo: 4_11A, MPEG #: 160614_1, 00:06:21
27,02m, Raccordement direct à 11 h.

Photos de l'inspection / Inspection: 1

Commune / Ville : LES CARROZ	Chantier/ Rue RV 1 : LA GRANGETTE	N° de tronçon : 4	Date : 16/06/2014
--	---	-----------------------------	-----------------------------



Photo: 4_11B, MPEG #: 160614_1, 00:06:21
27,02m, Raccordement direct à 11 h.



Photo: 4_12A, MPEG #: 160614_1, 00:07:23
30,69m, Fissure transversale (circulaire)



Photo: 4_12B, MPEG #: 160614_1, 00:07:23
30,69m, Fissure transversale (circulaire)



Photo: 4_13A, MPEG #: 160614_1, 00:08:02
32,5m, Dégradation du revêtement à 11 h.

Photos de l'inspection / Inspection: 1

Commune / Ville : LES CARROZ	Chantier/ Rue RV 1 : LA GRANGETTE	N° de tronçon : 4	Date : 16/06/2014
--	---	-----------------------------	-----------------------------



Photo: 4_13B, MPEG #: 160614_1, 00:08:02
32,5m, Dégradation du revêtement à 11 h.



Photo: 4_14A, MPEG #: 160614_1, 00:08:38
35,44m, Fissure transversale (circulaire)




Photo: 4_14B, MPEG #: 160614_1, 00:08:38
35,44m, Fissure transversale (circulaire)



Photo: 4_15A, MPEG #: 160614_1, 00:09:17
39,51m, Fissure transversale (circulaire)

Photos de l'inspection / Inspection: 1

Commune / Ville :
LES CARROZ

Chantier/ Rue RV 1 :
LA GRANGETTE

N° de tronçon :
4

Date :
16/06/2014



Photo: 4_15B, MPEG #: 160614_1, 00:09:17
39,51m, Fissure transversale (circulaire)



Photo: 4_16A, MPEG #: 160614_1, 00:09:47
40,97m, Fissure transversale (circulaire)



Photo: 4_16B, MPEG #: 160614_1, 00:09:47
40,97m, Fissure transversale (circulaire)



Photo: 4_17A, MPEG #: 160614_1, 00:10:07
41,53m, Fin de l'inspection RV 496

Photos de l'inspection / Inspection: 1

Commune / Ville :
LES CARROZ

Chantier/ Rue RV 1 :
LA GRANGETTE

N° de tronçon :
4

Date :
16/06/2014



Photo: 4_17B, MPEG #: 160614_1, 00:10:07
41,53m, Fin de l'inspection RV 496

Photos de l'inspection / Inspection: 1

Commune / Ville :
LES CARROZ

Chantier/ Rue RV 1 :
LA GRANGETTE

N° de tronçon :
5

Date :
16/06/2014



Photo: 5_1A, MPEG #: 160614_1, 00:00:00
0,6m, Début de l'inspection RV 496 vers RV 495



Photo: 5_2A, MPEG #: 160614_1, 00:00:17
2,49m, Racines et radicules de 05 à 07 h.



Photo: 5_2B, MPEG #: 160614_1, 00:00:17
2,49m, Racines et radicules de 05 à 07 h.



Photo: 5_3A, MPEG #: 160614_1, 00:00:51
6,1m, Fissure transversale (circulaire)

Photos de l'inspection / Inspection: 1

Commune / Ville : LES CARROZ	Chantier/ Rue RV 1 : LA GRANGETTE	N° de tronçon : 5	Date : 16/06/2014
--	---	-----------------------------	-----------------------------




Photo: 5_3B, MPEG #: 160614_1, 00:00:51
 6,1m, Fissure transversale (circulaire)



Photo: 5_4A, MPEG #: 160614_1, 00:01:25
 7,67m, Emboîtement décentré verticalement




Photo: 5_5A, MPEG #: 160614_1, 00:01:46
 9,29m, Fissure transversale (circulaire)



Photo: 5_5B, MPEG #: 160614_1, 00:01:46
 9,29m, Fissure transversale (circulaire)

Photos de l'inspection / Inspection: 1

Commune / Ville :
LES CARROZ

Chantier/ Rue RV 1 :
LA GRANGETTE

N° de tronçon :
5

Date :
16/06/2014



Photo: 5_6A, MPEG #: 160614_1, 00:02:08
 10,04m, Fissure transversale (circulaire)



Photo: 5_6B, MPEG #: 160614_1, 00:02:08
 10,04m, Fissure transversale (circulaire)



Photo: 5_7A, MPEG #: 160614_1, 00:02:48
 14,33m, Fissure transversale (circulaire)



Photo: 5_7B, MPEG #: 160614_1, 00:02:48
 14,33m, Fissure transversale (circulaire)

Photos de l'inspection / Inspection: 1

Commune / Ville :
LES CARROZ

Chantier/ Rue RV 1 :
LA GRANGETTE

N° de tronçon :
5

Date :
16/06/2014



Photo: 5_8A, MPEG #: 160614_1, 00:03:11
15,25m, Fin de l'inspection RV 495



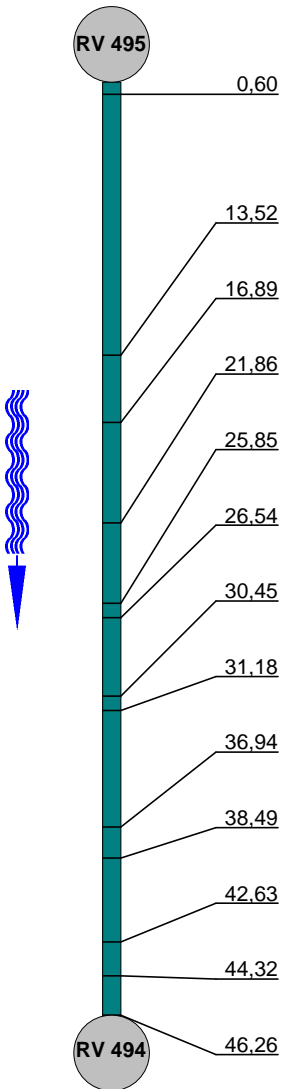
Photo: 5_8B, MPEG #: 160614_1, 00:03:11
15,25m, Fin de l'inspection RV 495

Rapport d'inspection télévisée / Inspection: 1

Propriétaire :	Nom du projet : LES CARROZ LA GRANG	Météorologie : Beau temps	Opérateur : COTONI Thomas	N° de tronçon : 6	Date : 16/06/2014
Norme : EN13508-2	Véhicule : VITO 4x4	Caméra : SVC100	Insertion mètres : 0,6	Nettoyage : Effectué	Longueur inspectée : 45,66 m

Commune/Ville : LES CARROZ Rue RV 1 : LA GRANGETTE Rue RV 2 : dans un champ	Inspection : Dans le sens de l'écoulement Prof. amont : Prof. aval : 	Regard amont : RV 495 Regard aval : RV 494 Long. tronçon : 46,26 m Long. unitaire :
Objet de l'inspection : Inspection de routine de l'état Méthode d'inspection : Insp. robot caméra Etat surface : En herbe	Diamètre : 400,00 mm Matériau : Béton Effluents : Unitaire	

Remarque :

1:375	Distance	Code	Anomalies	MPEG	Photo	Gravité
	0,60	A3	Début de l'inspection RV 495 vers RV 494	00:00:00	6_1A	
	13,52	B22	Fissure transversale (circulaire)	00:01:11	6_2A, b	
	16,89	C15	Raccordement direct à 02 h.	00:01:46	6_3A, b	
	21,86	B22	Fissure transversale (circulaire)	00:02:31	6_4A, b	
	25,85	B22	Fissure transversale (circulaire)	00:03:16	6_5A, b	
	26,54	B22	Fissure transversale (circulaire)	00:03:41	6_6A, b	
	30,45	B22	Fissure transversale (circulaire)	00:04:20	6_7A, b	
	31,18	B22	Fissure transversale (circulaire)	00:04:44	6_8A, b	
	36,94	D40	Eclatement à 09 h.	00:05:38	6_9A, b	
	38,49	B22	Fissure transversale (circulaire)	00:06:02	6_10A, b	
	42,63	B22	Fissure transversale (circulaire)	00:07:04	6_11A, b	
	44,32	F40	Epaufure de 10 à 03 h.	00:07:51	6_12A, b	
	46,26	A4	Fin de l'inspection RV 494	00:08:19	6_13A, b	

Photos de l'inspection / Inspection: 1

Commune / Ville : LES CARROZ	Chantier/ Rue RV 1 : LA GRANGETTE	N° de tronçon : 6	Date : 16/06/2014
--	---	-----------------------------	-----------------------------



Photo: 6_1A, MPEG #: 160614_1, 00:00:00
 0,6m, Début de l'inspection RV 495 vers RV 494



Photo: 6_2A, MPEG #: 160614_1, 00:01:11
 13,52m, Fissure transversale (circulaire)



Photo: 6_2B, MPEG #: 160614_1, 00:01:11
 13,52m, Fissure transversale (circulaire)



Photo: 6_3A, MPEG #: 160614_1, 00:01:46
 16,89m, Raccordement direct à 02 h.

Photos de l'inspection / Inspection: 1

Commune / Ville :
LES CARROZ

Chantier/ Rue RV 1 :
LA GRANGETTE

N° de tronçon :
6

Date :
16/06/2014



Photo: 6_3B, MPEG #: 160614_1, 00:01:46
16,89m, Raccordement direct à 02 h.



Photo: 6_4A, MPEG #: 160614_1, 00:02:31
21,86m, Fissure transversale (circulaire)



Photo: 6_4B, MPEG #: 160614_1, 00:02:31
21,86m, Fissure transversale (circulaire)



Photo: 6_5A, MPEG #: 160614_1, 00:03:16
25,85m, Fissure transversale (circulaire)

Photos de l'inspection / Inspection: 1

Commune / Ville : LES CARROZ	Chantier/ Rue RV 1 : LA GRANGETTE	N° de tronçon : 6	Date : 16/06/2014
--	---	-----------------------------	-----------------------------



Photo: 6_5B, MPEG #: 160614_1, 00:03:16
25,85m, Fissure transversale (circulaire)



Photo: 6_6A, MPEG #: 160614_1, 00:03:41
26,54m, Fissure transversale (circulaire)



Photo: 6_6B, MPEG #: 160614_1, 00:03:41
26,54m, Fissure transversale (circulaire)



Photo: 6_7A, MPEG #: 160614_1, 00:04:20
30,45m, Fissure transversale (circulaire)

Photos de l'inspection / Inspection: 1

Commune / Ville :
LES CARROZ

Chantier/ Rue RV 1 :
LA GRANGETTE

N° de tronçon :
6

Date :
16/06/2014



Photo: 6_7B, MPEG #: 160614_1, 00:04:20
30,45m, Fissure transversale (circulaire)



Photo: 6_8A, MPEG #: 160614_1, 00:04:44
31,18m, Fissure transversale (circulaire)



Photo: 6_8B, MPEG #: 160614_1, 00:04:44
31,18m, Fissure transversale (circulaire)



Photo: 6_9A, MPEG #: 160614_1, 00:05:38
36,94m, Eclatement à 09 h.

Photos de l'inspection / Inspection: 1

Commune / Ville :
LES CARROZ

Chantier/ Rue RV 1 :
LA GRANGETTE

N° de tronçon :
6

Date :
16/06/2014



Photo: 6_9B, MPEG #: 160614_1, 00:05:38
 36,94m, Eclatement à 09 h.



Photo: 6_10A, MPEG #: 160614_1, 00:06:02
 38,49m, Fissure transversale (circulaire)



Photo: 6_10B, MPEG #: 160614_1, 00:06:02
 38,49m, Fissure transversale (circulaire)



Photo: 6_11A, MPEG #: 160614_1, 00:07:04
 42,63m, Fissure transversale (circulaire)

Photos de l'inspection / Inspection: 1

Commune / Ville : LES CARROZ	Chantier/ Rue RV 1 : LA GRANGETTE	N° de tronçon : 6	Date : 16/06/2014
--	---	-----------------------------	-----------------------------



Photo: 6_11B, MPEG #: 160614_1, 00:07:04
42,63m, Fissure transversale (circulaire)



Photo: 6_12A, MPEG #: 160614_1, 00:07:51
44,32m, Epaufrure de 10 à 03 h.



Photo: 6_12B, MPEG #: 160614_1, 00:07:51
44,32m, Epaufrure de 10 à 03 h.



Photo: 6_13A, MPEG #: 160614_1, 00:08:19
46,26m, Fin de l'inspection RV 494

Photos de l'inspection / Inspection: 1

Commune / Ville :
LES CARROZ

Chantier/ Rue RV 1 :
LA GRANGETTE

N° de tronçon :
6

Date :
16/06/2014




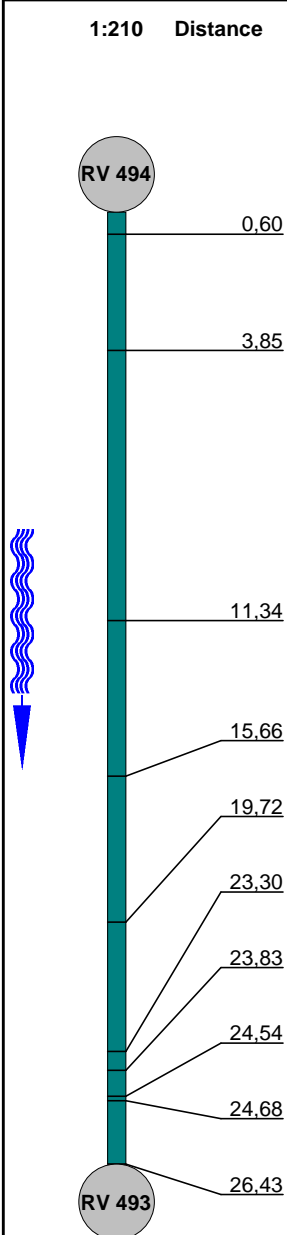
Photo: 6_13B, MPEG #: 160614_1, 00:08:19
46,26m, Fin de l'inspection RV 494

Rapport d'inspection télévisée / Inspection: 1

Propriétaire :	Nom du projet : LES CARROZ LA GRANG	Météorologie : Beau temps	Opérateur : COTONI Thomas	N° de tronçon : 7	Date : 16/06/2014
Norme : EN13508-2	Véhicule : VITO 4x4	Caméra : SVC100	Insertion mètres : 0,6	Nettoyage : Effectué	Longueur inspectée : 25,83 m

Commune/Ville : LES CARROZ	Inspection : Dans le sens de l'écoulement	Regard amont : RV 494
Rue RV 1 : LA GRANGETTE	Prof. amont :	Regard aval : RV 493
Rue RV 2 :	Prof. aval :	Long. tronçon : 26,43 m
Emplacement : dans un champ		Long. unitaire :
Objet de l'inspection : Inspection de routine de l'état	Diamètre : 400,00 mm	
Méthode d'inspection : Insp. robot caméra	Matériau : Béton	
Etat surface : En herbe	Effluents : Unitaire	

Remarque :

1:210	Distance	Code	Anomalies	MPEG	Photo	Gravité
	0.60	A3	Début de l'inspection RV 494 vers RV 493	00:00:00	7_1A	
	3.85	B22	Fissure transversale (circulaire)	00:00:26	7_2A, b	
	11.34	B22	Fissure transversale (circulaire)	00:01:35	7_3A, b	
	15.66	B22	Fissure transversale (circulaire)	00:02:33	7_4A, b	
	19.72	B22	Fissure transversale (circulaire)	00:03:35	7_5A, b	
	23.30	H20	Armatures visibles à 01 h.	00:04:21	7_6A, b	
	23.83	B22	Fissure transversale (circulaire)	00:05:00	7_7A, b	
	24.54	B22	Fissure transversale (circulaire)	00:05:23	7_8A, b	
	24.68	B22	Fissure transversale (circulaire)	00:05:45	7_9A, b	
	26.43	A4	Fin de l'inspection RV 493	00:06:12	7_10A, b	

Photos de l'inspection / Inspection: 1

Commune / Ville : LES CARROZ	Chantier/ Rue RV 1 : LA GRANGETTE	N° de tronçon : 7	Date : 16/06/2014
--	---	-----------------------------	-----------------------------

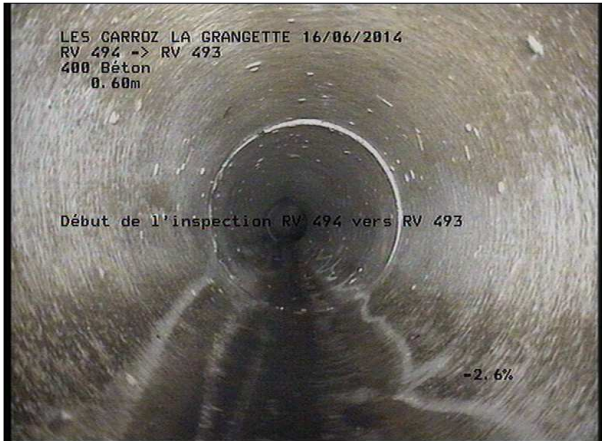


Photo: 7_1A, MPEG #: 160614_1, 00:00:00
 0,6m, Début de l'inspection RV 494 vers RV 493



Photo: 7_2A, MPEG #: 160614_1, 00:00:26
 3,85m, Fissure transversale (circulaire)



Photo: 7_2B, MPEG #: 160614_1, 00:00:26
 3,85m, Fissure transversale (circulaire)



Photo: 7_3A, MPEG #: 160614_1, 00:01:35
 11,34m, Fissure transversale (circulaire)

Photos de l'inspection / Inspection: 1

Commune / Ville :
LES CARROZ

Chantier/ Rue RV 1 :
LA GRANGETTE

N° de tronçon :
7

Date :
16/06/2014



Photo: 7_3B, MPEG #: 160614_1, 00:01:35
 11,34m, Fissure transversale (circulaire)



Photo: 7_4A, MPEG #: 160614_1, 00:02:33
 15,66m, Fissure transversale (circulaire)



Photo: 7_4B, MPEG #: 160614_1, 00:02:33
 15,66m, Fissure transversale (circulaire)



Photo: 7_5A, MPEG #: 160614_1, 00:03:35
 19,72m, Fissure transversale (circulaire)

Photos de l'inspection / Inspection: 1

Commune / Ville : LES CARROZ	Chantier/ Rue RV 1 : LA GRANGETTE	N° de tronçon : 7	Date : 16/06/2014
--	---	-----------------------------	-----------------------------



Photo: 7_5B, MPEG #: 160614_1, 00:03:35
 19,72m, Fissure transversale (circulaire)



Photo: 7_6A, MPEG #: 160614_1, 00:04:21
 23,3m, Armatures visibles à 01 h.



Photo: 7_6B, MPEG #: 160614_1, 00:04:21
 23,3m, Armatures visibles à 01 h.



Photo: 7_7A, MPEG #: 160614_1, 00:05:00
 23,83m, Fissure transversale (circulaire)

Photos de l'inspection / Inspection: 1

Commune / Ville : LES CARROZ	Chantier/ Rue RV 1 : LA GRANGETTE	N° de tronçon : 7	Date : 16/06/2014
--	---	-----------------------------	-----------------------------



Photo: 7_7B, MPEG #: 160614_1, 00:05:00
 23,83m, Fissure transversale (circulaire)



Photo: 7_8A, MPEG #: 160614_1, 00:05:23
 24,54m, Fissure transversale (circulaire)



Photo: 7_8B, MPEG #: 160614_1, 00:05:23
 24,54m, Fissure transversale (circulaire)



Photo: 7_9A, MPEG #: 160614_1, 00:05:45
 24,68m, Fissure transversale (circulaire)

Photos de l'inspection / Inspection: 1

Commune / Ville : LES CARROZ	Chantier/ Rue RV 1 : LA GRANGETTE	N° de tronçon : 7	Date : 16/06/2014
--	---	-----------------------------	-----------------------------



Photo: 7_9B, MPEG #: 160614_1, 00:05:45
 24,68m, Fissure transversale (circulaire)



Photo: 7_10A, MPEG #: 160614_1, 00:06:12
 26,43m, Fin de l'inspection RV 493



Photo: 7_10B, MPEG #: 160614_1, 00:06:12
 26,43m, Fin de l'inspection RV 493

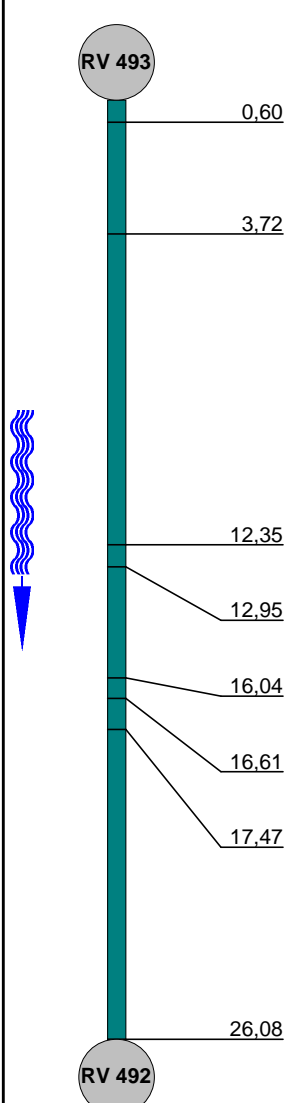
Rapport d'inspection télévisée / Inspection: 1

Propriétaire :	Nom du projet : LES CARROZ LA GRANG	Météorologie : Beau temps	Opérateur : COTONI Thomas	N° de tronçon : 8	Date : 17/06/2014
Norme : EN13508-2	Véhicule : VITO 4x4	Caméra : SVC100	Insertion mètres : 0,6	Nettoyage : Effectué	Longueur inspectée : 25,48 m

Commune/Ville : LES CARROZ	Inspection : Dans le sens de l'écoulement	Regard amont : RV 493
Rue RV 1 : LA GRANGETTE	Prof. amont :	Regard aval : RV 492
Rue RV 2 :	Prof. aval :	Long. tronçon : 26,08 m
Emplacement : sous une route		Long. unitaire :

Objet de l'inspection : Inspection de routine de l'état	Diamètre : 400,00 mm
Méthode d'inspection : Insp. robot caméra	Matériau : Béton
Etat surface : Voirie existante	Effluents : Unitaire

Remarque :

1:210	Distance	Code	Anomalies	MPEG	Photo	Gravité
	0,60	A3	Début de l'inspection RV 493 vers RV 492	00:00:00	8_1A	
	3,72	H20	Armatures visibles à 12 h.	00:00:21	8_2A, b	
	12,35	B22	Fissure transversale (circulaire)	00:01:20	8_3A, b	
	12,95	B22	Fissure transversale (circulaire)	00:01:37	8_4A, b	
	16,04	B22	Fissure transversale (circulaire)	00:02:13	8_5A, b	
	16,61	B22	Fissure transversale (circulaire)	00:02:39	8_6A, b	
	17,47	B22	Fissure transversale (circulaire)	00:03:03	8_7A, b	
	26,08	A4	Fin de l'inspection RV 492	00:04:19	8_8A, b	

Photos de l'inspection / Inspection: 1

Commune / Ville :
LES CARROZ

Chantier/ Rue RV 1 :
LA GRANGETTE

N° de tronçon :
8

Date :
17/06/2014



Photo: 8_1A, MPEG #: 160614_1, 00:00:00
 0,6m, Début de l'inspection RV 493 vers RV 492



Photo: 8_2A, MPEG #: 160614_1, 00:00:21
 3,72m, Armatures visibles à 12 h.



Photo: 8_2B, MPEG #: 160614_1, 00:00:21
 3,72m, Armatures visibles à 12 h.



Photo: 8_3A, MPEG #: 160614_1, 00:01:20
 12,35m, Fissure transversale (circulaire)

Photos de l'inspection / Inspection: 1

Commune / Ville : LES CARROZ	Chantier/ Rue RV 1 : LA GRANGETTE	N° de tronçon : 8	Date : 17/06/2014
--	---	-----------------------------	-----------------------------



Photo: 8_3B, MPEG #: 160614_1, 00:01:20
 12,35m, Fissure transversale (circulaire)



Photo: 8_4A, MPEG #: 160614_1, 00:01:37
 12,95m, Fissure transversale (circulaire)




Photo: 8_4B, MPEG #: 160614_1, 00:01:37
 12,95m, Fissure transversale (circulaire)



Photo: 8_5A, MPEG #: 160614_1, 00:02:13
 16,04m, Fissure transversale (circulaire)

Photos de l'inspection / Inspection: 1

Commune / Ville :
LES CARROZ

Chantier/ Rue RV 1 :
LA GRANGETTE

N° de tronçon :
8

Date :
17/06/2014



Photo: 8_5B, MPEG #: 160614_1, 00:02:13
16,04m, Fissure transversale (circulaire)



Photo: 8_6A, MPEG #: 160614_1, 00:02:39
16,61m, Fissure transversale (circulaire)




Photo: 8_6B, MPEG #: 160614_1, 00:02:39
16,61m, Fissure transversale (circulaire)



Photo: 8_7A, MPEG #: 160614_1, 00:03:03
17,47m, Fissure transversale (circulaire)

Photos de l'inspection / Inspection: 1

Commune / Ville :
LES CARROZ

Chantier/ Rue RV 1 :
LA GRANGETTE

N° de tronçon :
8

Date :
17/06/2014



Photo: 8_7B, MPEG #: 160614_1, 00:03:03
17,47m, Fissure transversale (circulaire)



Photo: 8_8A, MPEG #: 160614_1, 00:04:19
26,08m, Fin de l'inspection RV 492



Photo: 8_8B, MPEG #: 160614_1, 00:04:19
26,08m, Fin de l'inspection RV 492

Rapport d'inspection télévisée / Inspection: 1

Propriétaire :	Nom du projet : LES CARROZ LA GRANG	Météorologie : Beau temps	Opérateur : COTONI Thomas	N° de tronçon : 9	Date : 17/06/2014
Norme : EN13508-2	Véhicule : VITO 4x4	Caméra : SVC100	Insertion mètres : 0,6	Nettoyage : Effectué	Longueur inspectée : 45,82 m

Commune/Ville : LES CARROZ	Inspection : Dans le sens de l'écoulement	Regard amont : RV 492
Rue RV 1 : LA GRANGETTE	Prof. amont :	Regard aval : RV 491
Rue RV 2 :	Prof. aval :	Long. tronçon : 46,42 m
Emplacement : sous une route		Long. unitaire :

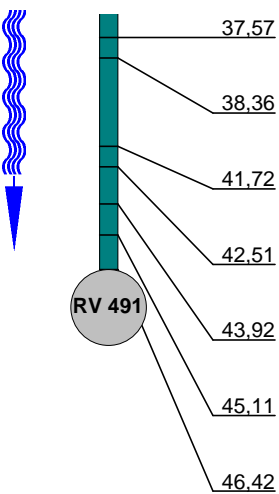
Objet de l'inspection : Inspection de routine de l'état	Diamètre : 400,00 mm
Méthode d'inspection : Insp. robot caméra	Matériau : Béton
Etat surface : Voirie existante	Effluents : Unitaire

Remarque :

1:288	Distance	Code	Anomalies	MPEG	Photo	Gravité
	0,60	A3	Début de l'inspection RV 492 vers RV 491	00:00:00	9_1A	
	6,45	D50	Perforation à 11 h.	00:00:33	9_2A, b	
	9,17	B22	Fissure transversale (circulaire)	00:00:57	9_3A, b	
	10,74	B22	Fissure transversale (circulaire)	00:01:21	9_4A, b	
	13,83	D40	Eclatement de 08 à 10 h.	00:01:59	9_5A, b	
	13,94	B22	Fissure transversale (circulaire)	00:02:10	9_6A	
	19,65	I01	Dépôt de concrétions de 12 à 12 h.	00:03:06	9_7A, b	
	20,00	D40	Eclatement à 12 h.	00:03:26	9_7A, b	
	20,79	D40	Eclatement à 12 h.	00:03:45	9_9A, b	
	22,13	D40	Eclatement à 11 h.	00:04:04	9_10A, b	
	23,81	D40	Eclatement de 07 à 02 h.	00:04:25	9_11A, b	
	24,42	D40	Eclatement de 11 à 12 h.	00:04:45	9_12A, b	
	27,74	F13	Emboîtement décentré verticalement	00:05:20	9_13A	
	32,47	H30	Dégradation du revêtement à 02 h.	00:05:58	9_14A, b	
	35,15	D40	Eclatement de 10 à 11 h.	00:06:38	9_15A, b	

Rapport d'inspection télévisée / Inspection: 1

Propriétaire :	Nom du projet : LES CARROZ LA GRANG	Météorologie : Beau temps	Opérateur : COTONI Thomas	N° du tronçon : 9	Date : 17/06/2014
	Véhicule : VITO 4x4	Caméra : SVC100	Insertion mètres : 0,6	Nettoyage : Effectué	Longueur inspectée : 45,82 m

1:288	Distance	Code	Anomalies	MPEG	Photo	Gravité
	<u>37,57</u>	B22	Fissure transversale (circulaire)	00:07:27	9_16A, b	
	<u>38,36</u>	B22	Fissure transversale (circulaire)	00:07:49	9_17A, b	
	<u>41,72</u>	B22	Fissure transversale (circulaire)	00:08:42	9_18A, b	
	<u>42,51</u>	B22	Fissure transversale (circulaire)	00:09:12	9_19A, b	
	<u>43,92</u>	F13	Emboîtement décentré verticalement	00:09:51	9_20A	
	<u>45,11</u>	B22	Fissure transversale (circulaire)	00:10:07	9_21A, b	
	<u>46,42</u>	A4	Fin de l'inspection RV 491	00:10:47	9_22A, b	

Photos de l'inspection / Inspection: 1

Commune / Ville :
LES CARROZ

Chantier/ Rue RV 1 :
LA GRANGETTE

N° de tronçon :
9

Date :
17/06/2014



Photo: 9_1A, MPEG #: 160614_1, 00:00:00
0,6m, Début de l'inspection RV 492 vers RV 491



Photo: 9_2A, MPEG #: 160614_1, 00:00:33
6,45m, Perforation à 11 h.



Photo: 9_2B, MPEG #: 160614_1, 00:00:33
6,45m, Perforation à 11 h.



Photo: 9_3A, MPEG #: 160614_1, 00:00:57
9,17m, Fissure transversale (circulaire)

Photos de l'inspection / Inspection: 1

Commune / Ville :
LES CARROZ

Chantier/ Rue RV 1 :
LA GRANGETTE

N° de tronçon :
9

Date :
17/06/2014



Photo: 9_3B, MPEG #: 160614_1, 00:00:57
9,17m, Fissure transversale (circulaire)



Photo: 9_4A, MPEG #: 160614_1, 00:01:21
10,74m, Fissure transversale (circulaire)



Photo: 9_4B, MPEG #: 160614_1, 00:01:21
10,74m, Fissure transversale (circulaire)



Photo: 9_5A, MPEG #: 160614_1, 00:01:59
13,83m, Eclatement de 08 à 10 h.

Photos de l'inspection / Inspection: 1

Commune / Ville :
LES CARROZ

Chantier/ Rue RV 1 :
LA GRANGETTE

N° de tronçon :
9

Date :
17/06/2014



Photo: 9_5B, MPEG #: 160614_1, 00:01:59
13,83m, Eclatement de 08 à 10 h.



Photo: 9_6A, MPEG #: 160614_1, 00:02:10
13,94m, Fissure transversale (circulaire)



Photo: 9_7A, MPEG #: 160614_1, 00:03:06
19,65m, Dépôt de concrétions de 12 à 12 h.



Photo: 9_7B, MPEG #: 160614_1, 00:03:06
19,65m, Dépôt de concrétions de 12 à 12 h.

Photos de l'inspection / Inspection: 1

Commune / Ville :
LES CARROZ

Chantier/ Rue RV 1 :
LA GRANGETTE

N° de tronçon :
9

Date :
17/06/2014



Photo: 9_7A, MPEG #: 160614_1, 00:03:26
20m, Eclatement à 12 h.



Photo: 9_7B, MPEG #: 160614_1, 00:03:26
20m, Eclatement à 12 h.



Photo: 9_9A, MPEG #: 160614_1, 00:03:45
20,79m, Eclatement à 12 h.



Photo: 9_9B, MPEG #: 160614_1, 00:03:45
20,79m, Eclatement à 12 h.

Photos de l'inspection / Inspection: 1

Commune / Ville : LES CARROZ	Chantier/ Rue RV 1 : LA GRANGETTE	N° de tronçon : 9	Date : 17/06/2014
--	---	-----------------------------	-----------------------------



Photo: 9_10A, MPEG #: 160614_1, 00:04:04
 22,13m, Eclatement à 11 h.



Photo: 9_10B, MPEG #: 160614_1, 00:04:04
 22,13m, Eclatement à 11 h.



Photo: 9_11A, MPEG #: 160614_1, 00:04:25
 23,81m, Eclatement de 07 à 02 h.



Photo: 9_11B, MPEG #: 160614_1, 00:04:25
 23,81m, Eclatement de 07 à 02 h.

Photos de l'inspection / Inspection: 1

Commune / Ville :
LES CARROZ

Chantier/ Rue RV 1 :
LA GRANGETTE

N° de tronçon :
9

Date :
17/06/2014



Photo: 9_12A, MPEG #: 160614_1, 00:04:45
24,42m, Eclatement de 11 à 12 h.



Photo: 9_12B, MPEG #: 160614_1, 00:04:45
24,42m, Eclatement de 11 à 12 h.



Photo: 9_13A, MPEG #: 160614_1, 00:05:20
27,74m, Emboîtement décentré verticalement



Photo: 9_14A, MPEG #: 160614_1, 00:05:58
32,47m, Dégradation du revêtement à 02 h.

Photos de l'inspection / Inspection: 1

Commune / Ville :
LES CARROZ

Chantier/ Rue RV 1 :
LA GRANGETTE

N° de tronçon :
9

Date :
17/06/2014



Photo: 9_14B, MPEG #: 160614_1, 00:05:58
32,47m, Dégradation du revêtement à 02 h.



Photo: 9_15A, MPEG #: 160614_1, 00:06:38
35,15m, Eclatement de 10 à 11 h.



Photo: 9_15B, MPEG #: 160614_1, 00:06:38
35,15m, Eclatement de 10 à 11 h.



Photo: 9_16A, MPEG #: 160614_1, 00:07:27
37,57m, Fissure transversale (circulaire)

Photos de l'inspection / Inspection: 1

Commune / Ville :
LES CARROZ

Chantier/ Rue RV 1 :
LA GRANGETTE

N° de tronçon :
9

Date :
17/06/2014



Photo: 9_16B, MPEG #: 160614_1, 00:07:27
37,57m, Fissure transversale (circulaire)



Photo: 9_17A, MPEG #: 160614_1, 00:07:49
38,36m, Fissure transversale (circulaire)



Photo: 9_17B, MPEG #: 160614_1, 00:07:49
38,36m, Fissure transversale (circulaire)



Photo: 9_18A, MPEG #: 160614_1, 00:08:42
41,72m, Fissure transversale (circulaire)

Photos de l'inspection / Inspection: 1

Commune / Ville :
LES CARROZ

Chantier/ Rue RV 1 :
LA GRANGETTE

N° de tronçon :
9

Date :
17/06/2014



Photo: 9_18B, MPEG #: 160614_1, 00:08:42
41,72m, Fissure transversale (circulaire)



Photo: 9_19A, MPEG #: 160614_1, 00:09:12
42,51m, Fissure transversale (circulaire)



Photo: 9_19B, MPEG #: 160614_1, 00:09:12
42,51m, Fissure transversale (circulaire)



Photo: 9_20A, MPEG #: 160614_1, 00:09:51
43,92m, Emboîtement décentré verticalement

Photos de l'inspection / Inspection: 1

Commune / Ville :
LES CARROZ

Chantier/ Rue RV 1 :
LA GRANGETTE

N° de tronçon :
9

Date :
17/06/2014



Photo: 9_21A, MPEG #: 160614_1, 00:10:07
45,11m, Fissure transversale (circulaire)



Photo: 9_21B, MPEG #: 160614_1, 00:10:07
45,11m, Fissure transversale (circulaire)



Photo: 9_22A, MPEG #: 160614_1, 00:10:47
46,42m, Fin de l'inspection RV 491



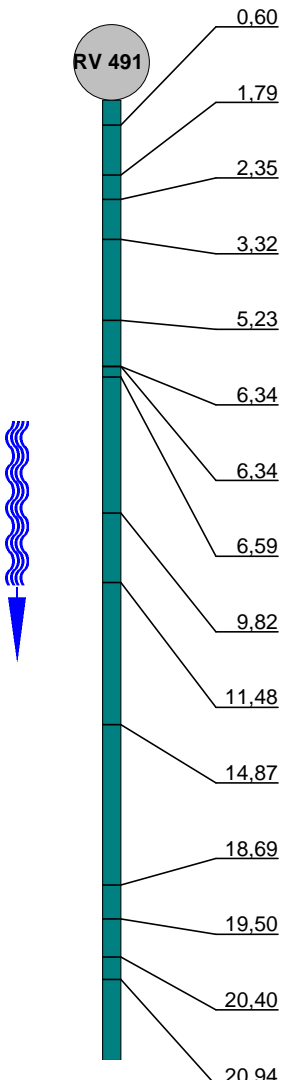
Photo: 9_22B, MPEG #: 160614_1, 00:10:47
46,42m, Fin de l'inspection RV 491

Rapport d'inspection télévisée / Inspection: 1

Propriétaire :	Nom du projet : LES CARROZ LA GRANG	Météorologie : Beau temps	Opérateur : COTONI Thomas	N° de tronçon : 10	Date : 17/06/2014
Norme : EN13508-2	Véhicule : VITO 4x4	Caméra : SVC100	Insertion mètres : 0,6	Nettoyage : Effectué	Longueur inspectée : 40,97 m

Commune/Ville : LES CARROZ Rue RV 1 : LA GRANGETTE Rue RV 2 : LA GRANGETTE Emplacement : sous une propriété bâtie	Inspection : Dans le sens de l'écoulement Prof. amont : Prof. aval :	Regard amont : RV 491 Regard aval : RV 489 SCERCL Long. tronçon : 41,57 m Long. unitaire :
Objet de l'inspection : Inspection de routine de l'état Méthode d'inspection : Insp. robot caméra Etat surface :	Diamètre : 400,00 mm Matériau : Béton Effluents : Unitaire	

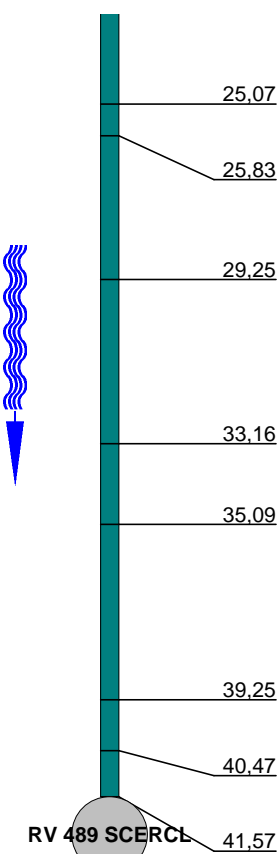
Remarque :

1:180	Distance	Code	Anomalies	MPEG	Photo	Gravité
	0,60	A3	Début de l'inspection RV 491 vers RV 489 SCERCL	00:00:00	10_1A	
	1,79	B22	Fissure transversale (circulaire)	00:00:19	10_2A, b	
	2,35	B22	Fissure transversale (circulaire) avec entrée de racines	00:00:46	10_3A, b	
	3,32	F13	Emboîtement décentré verticalement	00:01:32	10_4A	
	5,23	I01	Dépôt de concrétions de 02 à 07 h plus racines	00:01:46	10_5A, b	
	6,34	I11	Racines et radicelles à 01 h.	00:02:16	10_6A, b	
	6,34	B22	Fissure transversale (circulaire)	00:02:27	10_7A, b	
	6,59	B22	Fissure transversale (circulaire) avec présence de radicelles	00:02:55	10_8A, b	
	9,82	C15	Raccordement direct à 11 h.	00:03:51	10_9A, b	
	11,48	B22	Fissure transversale (circulaire)	00:04:18	10_10A, b	
	14,87	B22	Fissure transversale (circulaire)	00:04:54	10_11A, b	
	18,69	B22	Fissure transversale (circulaire)	00:05:30	10_12A, b	
	19,50	C15	Raccordement direct à 02 h.	00:05:53	10_13A, b	
	20,40	F13	Emboîtement décentré verticalement	00:06:17	10_14A	
	20,94	I11	Racines et radicelles à 07 h.	00:06:23	10_15A, b	

Rapport d'inspection télévisée / Inspection: 1

Propriétaire :	Nom du projet : LES CARROZ LA GRANG	Météorologie : Beau temps	Opérateur : COTONI Thomas	N° du tronçon : 10	Date : 17/06/2014
	Véhicule : VITO 4x4	Caméra : SVC100	Insertion mètres : 0,6	Nettoyage : Effectué	Longueur inspectée : 40,97 m

1:180	Distance	Code	Anomalies	MPEG	Photo	Gravité
	<u>25,07</u>	I11	Racines et radicelles de 02 à 05 h.	00:06:56	10_16A, b	
	<u>25,83</u>	I11	Racines et radicelles avec obstruction partielle de 12 à 12 h.	00:07:28	10_17A	
	<u>29,25</u>	I11	Racines et radicelles de 03 à 08 h.	00:07:57	10_18A	
	<u>33,16</u>	I01	Dépôt de concrétions à 07 h.	00:08:34	10_19A	
	<u>35,09</u>	I11	Racines et radicelles de 04 à 08 h.	00:08:56	10_20A	
	<u>39,25</u>	B22	Fissure transversale (circulaire)	00:09:31	10_21A, b	
	<u>40,47</u>	B22	Fissure transversale (circulaire)	00:09:59	10_22A, b	
	<u>41,57</u>	A4	Fin de l'inspection RV 489 SCERCL	00:10:23	10_23A, b	



Photos de l'inspection / Inspection: 1

Commune / Ville : LES CARROZ	Chantier/ Rue RV 1 : LA GRANGETTE	N° de tronçon : 10	Date : 17/06/2014
--	---	------------------------------	-----------------------------



Photo: 10_1A, MPEG #: 160614_1, 00:00:00
0,6m, Début de l'inspection RV 491 vers RV 489 SCERCL



Photo: 10_2A, MPEG #: 160614_1, 00:00:19
1,79m, Fissure transversale (circulaire)



Photo: 10_2B, MPEG #: 160614_1, 00:00:19
1,79m, Fissure transversale (circulaire)



Photo: 10_3A, MPEG #: 160614_1, 00:00:46
2,35m, Fissure transversale (circulaire) avec entrée de racines

Photos de l'inspection / Inspection: 1

Commune / Ville : LES CARROZ	Chantier/ Rue RV 1 : LA GRANGETTE	N° de tronçon : 10	Date : 17/06/2014
--	---	------------------------------	-----------------------------



Photo: 10_3B, MPEG #: 160614_1, 00:00:46
 2,35m, Fissure transversale (circulaire) avec entrée de racines



Photo: 10_4A, MPEG #: 160614_1, 00:01:32
 3,32m, Emboîtement décentré verticalement



Photo: 10_5A, MPEG #: 160614_1, 00:01:46
 5,23m, Dépôt de concrétions de 02 à 07 h plus racines



Photo: 10_5B, MPEG #: 160614_1, 00:01:46
 5,23m, Dépôt de concrétions de 02 à 07 h plus racines

Photos de l'inspection / Inspection: 1

Commune / Ville :
LES CARROZ

Chantier/ Rue RV 1 :
LA GRANGETTE

N° de tronçon :
10

Date :
17/06/2014



Photo: 10_6A, MPEG #: 160614_1, 00:02:16
6,34m, Racines et radicelles à 01 h.



Photo: 10_6B, MPEG #: 160614_1, 00:02:16
6,34m, Racines et radicelles à 01 h.



Photo: 10_7A, MPEG #: 160614_1, 00:02:27
6,34m, Fissure transversale (circulaire)



Photo: 10_7B, MPEG #: 160614_1, 00:02:27
6,34m, Fissure transversale (circulaire)

Photos de l'inspection / Inspection: 1

Commune / Ville :
LES CARROZ

Chantier/ Rue RV 1 :
LA GRANGETTE

N° de tronçon :
10

Date :
17/06/2014



Photo: 10_8A, MPEG #: 160614_1, 00:02:55
 6,59m, Fissure transversale (circulaire) avec présence de radicelles



Photo: 10_8B, MPEG #: 160614_1, 00:02:55
 6,59m, Fissure transversale (circulaire) avec présence de radicelles



Photo: 10_9A, MPEG #: 160614_1, 00:03:51
 9,82m, Raccordement direct à 11 h.



Photo: 10_9B, MPEG #: 160614_1, 00:03:51
 9,82m, Raccordement direct à 11 h.

Photos de l'inspection / Inspection: 1

Commune / Ville :
LES CARROZ

Chantier/ Rue RV 1 :
LA GRANGETTE

N° de tronçon :
10

Date :
17/06/2014



Photo: 10_10A, MPEG #: 160614_1, 00:04:18
11,48m, Fissure transversale (circulaire)



Photo: 10_10B, MPEG #: 160614_1, 00:04:18
11,48m, Fissure transversale (circulaire)



Photo: 10_11A, MPEG #: 160614_1, 00:04:54
14,87m, Fissure transversale (circulaire)



Photo: 10_11B, MPEG #: 160614_1, 00:04:54
14,87m, Fissure transversale (circulaire)

Photos de l'inspection / Inspection: 1

Commune / Ville :
LES CARROZ

Chantier/ Rue RV 1 :
LA GRANGETTE

N° de tronçon :
10

Date :
17/06/2014



Photo: 10_12A, MPEG #: 160614_1, 00:05:30
18,69m, Fissure transversale (circulaire)



Photo: 10_12B, MPEG #: 160614_1, 00:05:30
18,69m, Fissure transversale (circulaire)



Photo: 10_13A, MPEG #: 160614_1, 00:05:53
19,5m, Raccordement direct à 02 h.



Photo: 10_13B, MPEG #: 160614_1, 00:05:53
19,5m, Raccordement direct à 02 h.

Photos de l'inspection / Inspection: 1

Commune / Ville :
LES CARROZ

Chantier/ Rue RV 1 :
LA GRANGETTE

N° de tronçon :
10

Date :
17/06/2014



Photo: 10_14A, MPEG #: 160614_1, 00:06:17
 20,4m, Emboîtement décentré verticalement



Photo: 10_15A, MPEG #: 160614_1, 00:06:23
 20,94m, Racines et radicelles à 07 h.



Photo: 10_15B, MPEG #: 160614_1, 00:06:23
 20,94m, Racines et radicelles à 07 h.



Photo: 10_16A, MPEG #: 160614_1, 00:06:56
 25,07m, Racines et radicelles de 02 à 05 h.

Photos de l'inspection / Inspection: 1

Commune / Ville : LES CARROZ	Chantier/ Rue RV 1 : LA GRANGETTE	N° de tronçon : 10	Date : 17/06/2014
--	---	------------------------------	-----------------------------



Photo: 10_16B, MPEG #: 160614_1, 00:06:56
 25,07m, Racines et radicelles de 02 à 05 h.



Photo: 10_17A, MPEG #: 160614_1, 00:07:28
 25,83m, Racines et radicelles avec obstruction partielle de 12 à 12 h.



Photo: 10_18A, MPEG #: 160614_1, 00:07:57
 29,25m, Racines et radicelles de 03 à 08 h.



Photo: 10_19A, MPEG #: 160614_1, 00:08:34
 33,16m, Dépôt de concrétions à 07 h.

Photos de l'inspection / Inspection: 1

Commune / Ville : LES CARROZ	Chantier/ Rue RV 1 : LA GRANGETTE	N° de tronçon : 10	Date : 17/06/2014
--	---	------------------------------	-----------------------------



Photo: 10_20A, MPEG #: 160614_1, 00:08:56
 35,09m, Racines et radicelles de 04 à 08 h.



Photo: 10_21A, MPEG #: 160614_1, 00:09:31
 39,25m, Fissure transversale (circulaire)



Photo: 10_21B, MPEG #: 160614_1, 00:09:31
 39,25m, Fissure transversale (circulaire)



Photo: 10_22A, MPEG #: 160614_1, 00:09:59
 40,47m, Fissure transversale (circulaire)

Photos de l'inspection / Inspection: 1

Commune / Ville :
LES CARROZ

Chantier/ Rue RV 1 :
LA GRANGETTE

N° de tronçon :
10

Date :
17/06/2014



Photo: 10_22B, MPEG #: 160614_1, 00:09:59
40,47m, Fissure transversale (circulaire)



Photo: 10_23A, MPEG #: 160614_1, 00:10:23
41,57m, Fin de l'inspection RV 489 SCERCL



Photo: 10_23B, MPEG #: 160614_1, 00:10:23
41,57m, Fin de l'inspection RV 489 SCERCL

Photos de l'inspection / Inspection: 1

Commune / Ville : LES CARROZ	Chantier/ Rue RV 1 : LA GRANGETTE	N° de tronçon : 11	Date : 17/06/2014
--	---	------------------------------	-----------------------------



Photo: 11_1A, MPEG #: 160614_1, 00:00:00
 0,6m, Début de l'inspection RV 490 SCERCL vers RV 489 SCERCL



Photo: 11_2A, MPEG #: 160614_1, 00:00:21
 3,27m, Fissure transversale (circulaire)



Photo: 11_2B, MPEG #: 160614_1, 00:00:21
 3,27m, Fissure transversale (circulaire)



Photo: 11_3A, MPEG #: 160614_1, 00:01:16
 9,48m, Racines et radicelles à 04 h.

Photos de l'inspection / Inspection: 1

Commune / Ville :
LES CARROZ

Chantier/ Rue RV 1 :
LA GRANGETTE

N° de tronçon :
11

Date :
17/06/2014



Photo: 11_3B, MPEG #: 160614_1, 00:01:16
9,48m, Racines et radicelles à 04 h.



Photo: 11_4A, MPEG #: 160614_1, 00:01:48
11,67m, Fissure transversale (circulaire)




Photo: 11_4B, MPEG #: 160614_1, 00:01:48
11,67m, Fissure transversale (circulaire)



Photo: 11_5A, MPEG #: 160614_1, 00:02:20
13,58m, Racines et radicelles à 05 h.

Photos de l'inspection / Inspection: 1

Commune / Ville :
LES CARROZ

Chantier/ Rue RV 1 :
LA GRANGETTE

N° de tronçon :
11

Date :
17/06/2014



Photo: 11_5B, MPEG #: 160614_1, 00:02:20
 13,58m, Racines et radicelles à 05 h.



Photo: 11_6A, MPEG #: 160614_1, 00:02:56
 16,88m, Armatures visibles à 12 h.



Photo: 11_6B, MPEG #: 160614_1, 00:02:56
 16,88m, Armatures visibles à 12 h.



Photo: 11_7A, MPEG #: 160614_1, 00:06:29
 23,72m, Fissure transversale (circulaire)

Photos de l'inspection / Inspection: 1

Commune / Ville : LES CARROZ	Chantier/ Rue RV 1 : LA GRANGETTE	N° de tronçon : 11	Date : 17/06/2014
--	---	------------------------------	-----------------------------



Photo: 11_7B, MPEG #: 160614_1, 00:06:29
 23,72m, Fissure transversale (circulaire)



Photo: 11_8A, MPEG #: 160614_1, 00:07:35
 27,38m, Fissure transversale (circulaire)



Photo: 11_8B, MPEG #: 160614_1, 00:07:35
 27,38m, Fissure transversale (circulaire)



Photo: 11_9A, MPEG #: 160614_1, 00:08:12
 29,73m, Fissure transversale (circulaire)

Photos de l'inspection / Inspection: 1

Commune / Ville : LES CARROZ	Chantier/ Rue RV 1 : LA GRANGETTE	N° de tronçon : 11	Date : 17/06/2014
--	---	------------------------------	-----------------------------



Photo: 11_9B, MPEG #: 160614_1, 00:08:12
29,73m, Fissure transversale (circulaire)



Photo: 11_10A, MPEG #: 160614_1, 00:08:50
30,48m, Fin de l'inspection RV 489 SCERCL



Photo: 11_10B, MPEG #: 160614_1, 00:08:50
30,48m, Fin de l'inspection RV 489 SCERCL

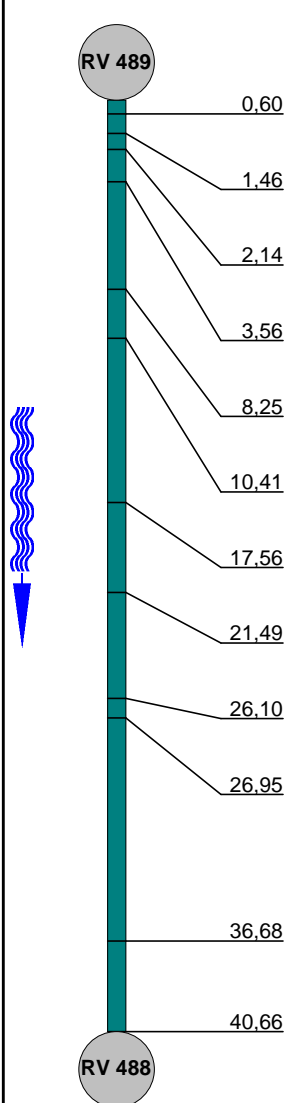
Rapport d'inspection télévisée / Inspection: 1

Propriétaire :	Nom du projet : LES CARROZ LA GRANG	Météorologie : Beau temps	Opérateur : COTONI Thomas	N° de tronçon : 12	Date : 17/06/2014
Norme : EN13508-2	Véhicule : VITO 4x4	Caméra : SVC100	Insertion mètres : 0,6	Nettoyage : Effectué	Longueur inspectée : 40,06 m

Commune/Ville : LES CARROZ	Inspection : Dans le sens de l'écoulement	Regard amont : RV 489
Rue RV 1 : LA GRANGETTE	Prof. amont :	Regard aval : RV 488
Rue RV 2 :	Prof. aval :	Long. tronçon : 40,66 m
Emplacement : sous une route		Long. unitaire :

Objet de l'inspection : Inspection de routine de l'état	Diamètre : 300,00 mm
Méthode d'inspection : Insp. robot caméra	Matériau : Béton
Etat surface : Voirie existante	Effluents : Unitaire

Remarque :

1:330	Distance	Code	Anomalies	MPEG	Photo	Gravité
	0,60	A3	Début de l'inspection RV 489 vers RV 488	00:00:00	12_1A	
	1,46	B22	Fissure transversale (circulaire)	00:00:11	12_2A, b	
	2,14	B22	Fissure transversale (circulaire)	00:00:37	12_3A, b	
	3,56	C15	Raccordement direct à 10 h.	00:01:01	12_4A, b	
	8,25	I11	Radicelles à 05 h.	00:01:58	12_5A, b	
	10,41	B22	Fissure transversale (circulaire)	00:02:32	12_6A, b	
	17,56	D40	Eclatement à 12 h.	00:03:53	12_7A, b	
	21,49	C15	Raccordement direct à 11 h.	00:04:31	12_8A, b	
	26,10	B22	Fissure transversale (circulaire)	00:05:41	12_9A, b	
	26,95	B22	Fissure transversale (circulaire)	00:06:15	12_10A, b	
	36,68	F13	Emboîtement décentré verticalement	00:08:37	12_11A	
	40,66	A4	Fin de l'inspection RV 488	00:09:20	12_12A, b	

Photos de l'inspection / Inspection: 1

Commune / Ville :
LES CARROZ

Chantier/ Rue RV 1 :
LA GRANGETTE

N° de tronçon :
12

Date :
17/06/2014



Photo: 12_1A, MPEG #: 160614_1, 00:00:00
 0,6m, Début de l'inspection RV 489 vers RV 488



Photo: 12_2A, MPEG #: 160614_1, 00:00:11
 1,46m, Fissure transversale (circulaire)



Photo: 12_2B, MPEG #: 160614_1, 00:00:11
 1,46m, Fissure transversale (circulaire)



Photo: 12_3A, MPEG #: 160614_1, 00:00:37
 2,14m, Fissure transversale (circulaire)

Photos de l'inspection / Inspection: 1

Commune / Ville :
LES CARROZ

Chantier/ Rue RV 1 :
LA GRANGETTE

N° de tronçon :
12

Date :
17/06/2014



Photo: 12_3B, MPEG #: 160614_1, 00:00:37
2,14m, Fissure transversale (circulaire)



Photo: 12_4A, MPEG #: 160614_1, 00:01:01
3,56m, Raccordement direct à 10 h.



Photo: 12_4B, MPEG #: 160614_1, 00:01:01
3,56m, Raccordement direct à 10 h.



Photo: 12_5A, MPEG #: 160614_1, 00:01:58
8,25m, Radicelles à 05 h.

Photos de l'inspection / Inspection: 1

Commune / Ville :
LES CARROZ

Chantier/ Rue RV 1 :
LA GRANGETTE

N° de tronçon :
12

Date :
17/06/2014



Photo: 12_5B, MPEG #: 160614_1, 00:01:58
 8,25m, Radicelles à 05 h.



Photo: 12_6A, MPEG #: 160614_1, 00:02:32
 10,41m, Fissure transversale (circulaire)



Photo: 12_6B, MPEG #: 160614_1, 00:02:32
 10,41m, Fissure transversale (circulaire)



Photo: 12_7A, MPEG #: 160614_1, 00:03:53
 17,56m, Eclatement à 12 h.

Photos de l'inspection / Inspection: 1

Commune / Ville : LES CARROZ	Chantier/ Rue RV 1 : LA GRANGETTE	N° de tronçon : 12	Date : 17/06/2014
--	---	------------------------------	-----------------------------



Photo: 12_7B, MPEG #: 160614_1, 00:03:53
17,56m, Eclatement à 12 h.



Photo: 12_8A, MPEG #: 160614_1, 00:04:31
21,49m, Raccordement direct à 11 h.



Photo: 12_8B, MPEG #: 160614_1, 00:04:31
21,49m, Raccordement direct à 11 h.



Photo: 12_9A, MPEG #: 160614_1, 00:05:41
26,1m, Fissure transversale (circulaire)

Photos de l'inspection / Inspection: 1

Commune / Ville : LES CARROZ	Chantier/ Rue RV 1 : LA GRANGETTE	N° de tronçon : 12	Date : 17/06/2014
--	---	------------------------------	-----------------------------



Photo: 12_9B, MPEG #: 160614_1, 00:05:41
 26,1m, Fissure transversale (circulaire)



Photo: 12_10A, MPEG #: 160614_1, 00:06:15
 26,95m, Fissure transversale (circulaire)



Photo: 12_10B, MPEG #: 160614_1, 00:06:15
 26,95m, Fissure transversale (circulaire)



Photo: 12_11A, MPEG #: 160614_1, 00:08:37
 36,68m, Emboîtement décentré verticalement

Photos de l'inspection / Inspection: 1

Commune / Ville :
LES CARROZ

Chantier/ Rue RV 1 :
LA GRANGETTE

N° de tronçon :
12

Date :
17/06/2014



Photo: 12_12A, MPEG #: 160614_1, 00:09:20
40,66m, Fin de l'inspection RV 488



Photo: 12_12B, MPEG #: 160614_1, 00:09:20
40,66m, Fin de l'inspection RV 488

Rapport d'inspection télévisée / Inspection: 1

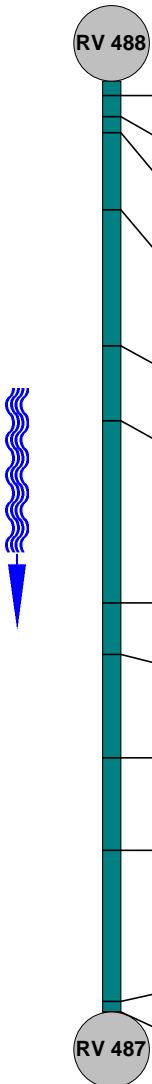
Propriétaire :	Nom du projet : LES CARROZ LA GRANG	Météorologie : Beau temps	Opérateur : COTONI Thomas	N° de tronçon : 13	Date : 17/06/2014
Norme : EN13508-2	Véhicule : VITO 4x4	Caméra : SVC100	Insertion mètres : 0,6	Nettoyage : Effectué	Longueur inspectée : 38,18 m

Commune/Ville : LES CARROZ	Inspection : Dans le sens de l'écoulement	Regard amont : RV 488
Rue RV 1 : LA GRANGETTE	Prof. amont :	Regard aval : RV 487
Rue RV 2 :	Prof. aval :	Long. tronçon : 38,78 m
Emplacement : sous une route		Long. unitaire :

Objet de l'inspection : Inspection de routine de l'état	Diamètre : 300,00 mm
Méthode d'inspection : Insp. robot caméra	Matériau : Béton
Etat surface : Voirie existante	Effluents : Unitaire

Remarque :

1:315	Distance	Code	Anomalies	MPEG	Photo	Gravité
	<u>0,60</u>	A3	Début de l'inspection RV 488 vers RV 487	00:00:00	13_1A	
	<u>1,49</u>	I01	Dépôt de concrétions à 06 h.	00:00:10	13_2A, b	
	<u>2,13</u>	C15	Raccordement direct à 03 h.	00:00:30	13_3A, b	
	<u>5,34</u>	F12	Emboîtement décentré horizontalement suite courbure sur j=emboîtement	00:01:04	13_4A	
	<u>11,04</u>	B22	Fissure transversale (circulaire)	00:02:04	13_5A, b	
	<u>14,15</u>	C15	Raccordement direct à 10 h.	00:02:38	13_6A, b	
	<u>21,72</u>	F13	Emboîtement décentré verticalement	00:03:45	13_7A	
	<u>23,89</u>	B22	Fissure transversale (circulaire)	00:04:05	13_8A, b	
	<u>28,19</u>	B22	Fissure transversale (circulaire)	00:04:53	13_9A, b	
	<u>32,03</u>	B22	Fissure transversale (circulaire)	00:05:31	13_10A, b	
	<u>38,35</u>	C14	Raccordement pénétrant à 01 h.	00:06:34	13_11A, b	
	<u>38,78</u>	A4	Fin de l'inspection RV 487	00:06:56	13_12A, b	



Photos de l'inspection / Inspection: 1

Commune / Ville : LES CARROZ	Chantier/ Rue RV 1 : LA GRANGETTE	N° de tronçon : 13	Date : 17/06/2014
--	---	------------------------------	-----------------------------



Photo: 13_1A, MPEG #: 160614_1, 00:00:00
 0,6m, Début de l'inspection RV 488 vers RV 487



Photo: 13_2A, MPEG #: 160614_1, 00:00:10
 1,49m, Dépôt de concrétions à 06 h.



Photo: 13_2B, MPEG #: 160614_1, 00:00:10
 1,49m, Dépôt de concrétions à 06 h.



Photo: 13_3A, MPEG #: 160614_1, 00:00:30
 2,13m, Raccordement direct à 03 h.

Photos de l'inspection / Inspection: 1

Commune / Ville : LES CARROZ	Chantier/ Rue RV 1 : LA GRANGETTE	N° de tronçon : 13	Date : 17/06/2014
--	---	------------------------------	-----------------------------



Photo: 13_3B, MPEG #: 160614_1, 00:00:30
 2,13m, Raccordement direct à 03 h.



Photo: 13_4A, MPEG #: 160614_1, 00:01:04
 5,34m, Emboîtement décentré horizontalement suite courbure sur j=emboîtement



Photo: 13_5A, MPEG #: 160614_1, 00:02:04
 11,04m, Fissure transversale (circulaire)



Photo: 13_5B, MPEG #: 160614_1, 00:02:04
 11,04m, Fissure transversale (circulaire)

Photos de l'inspection / Inspection: 1

Commune / Ville : LES CARROZ	Chantier/ Rue RV 1 : LA GRANGETTE	N° de tronçon : 13	Date : 17/06/2014
--	---	------------------------------	-----------------------------



Photo: 13_6A, MPEG #: 160614_1, 00:02:38
14,15m, Raccordement direct à 10 h.



Photo: 13_6B, MPEG #: 160614_1, 00:02:38
14,15m, Raccordement direct à 10 h.



Photo: 13_7A, MPEG #: 160614_1, 00:03:45
21,72m, Emboîtement décentré verticalement



Photo: 13_8A, MPEG #: 160614_1, 00:04:05
23,89m, Fissure transversale (circulaire)

Photos de l'inspection / Inspection: 1

Commune / Ville : LES CARROZ	Chantier/ Rue RV 1 : LA GRANGETTE	N° de tronçon : 13	Date : 17/06/2014
--	---	------------------------------	-----------------------------



Photo: 13_8B, MPEG #: 160614_1, 00:04:05
 23,89m, Fissure transversale (circulaire)



Photo: 13_9A, MPEG #: 160614_1, 00:04:53
 28,19m, Fissure transversale (circulaire)



Photo: 13_9B, MPEG #: 160614_1, 00:04:53
 28,19m, Fissure transversale (circulaire)



Photo: 13_10A, MPEG #: 160614_1, 00:05:31
 32,03m, Fissure transversale (circulaire)

Photos de l'inspection / Inspection: 1

Commune / Ville :
LES CARROZ

Chantier/ Rue RV 1 :
LA GRANGETTE

N° de tronçon :
13

Date :
17/06/2014



Photo: 13_10B, MPEG #: 160614_1, 00:05:31
 32,03m, Fissure transversale (circulaire)



Photo: 13_11A, MPEG #: 160614_1, 00:06:34
 38,35m, Raccordement pénétrant à 01 h.



Photo: 13_11B, MPEG #: 160614_1, 00:06:34
 38,35m, Raccordement pénétrant à 01 h.



Photo: 13_12A, MPEG #: 160614_1, 00:06:56
 38,78m, Fin de l'inspection RV 487

Photos de l'inspection / Inspection: 1

Commune / Ville :
LES CARROZ

Chantier/ Rue RV 1 :
LA GRANGETTE

N° de tronçon :
13

Date :
17/06/2014



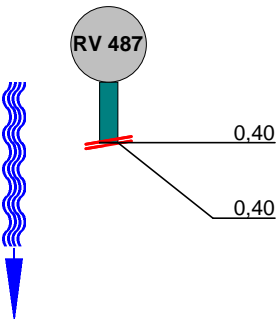
Photo: 13_12B, MPEG #: 160614_1, 00:06:56
38,78m, Fin de l'inspection RV 487

Rapport d'inspection télévisée / Inspection: 1

Propriétaire :	Nom du projet : LES CARROZ LA GRANG	Météorologie : Beau temps	Opérateur : COTONI Thomas	N° de tronçon : 14	Date : 17/06/2014
Norme : EN13508-2	Véhicule : VITO 4x4	Caméra : SVC75	Insertion mètres : 0,4	Nettoyage : Effectué	Longueur inspectée : 0,00 m

Commune/Ville : LES CARROZ	Inspection : Dans le sens de l'écoulement	Regard amont : RV 487
Rue RV 1 : LA GRANGETTE	Prof. amont :	Regard aval : RV 486
Rue RV 2 :	Prof. aval :	Long. tronçon : 0,40 m
Emplacement : sous une route		Long. unitaire :
Objet de l'inspection : Inspection de routine de l'état	Diamètre : 300,00 mm	
Méthode d'inspection : Insp. robot caméra	Matériau : Béton	
Etat surface : Voirie existante	Effluents : Unitaire	

Remarque :

1:50	Distance	Code	Anomalies	MPEG	Photo	Gravité
	0,40	A3	Début de l'inspection RV 487 vers RV 486	00:00:00	14_1A	
	0,40	A6	Interruption de l'inspection dans REGARD BORGNE SANS FOND BETON	00:00:10	14_2A, b	

Photos de l'inspection / Inspection: 1

Commune / Ville :
LES CARROZ

Chantier/ Rue RV 1 :
LA GRANGETTE

N° de tronçon :
14

Date :
17/06/2014



Photo: 14_1A, MPEG #: 160614_1, 00:00:00
0,4m, Début de l'inspection RV 487 vers RV 486



Photo: 14_2A, MPEG #: 160614_1, 00:00:10
0,4m, Interruption de l'inspection dans REGARD BORGNE
SANS FOND BETON



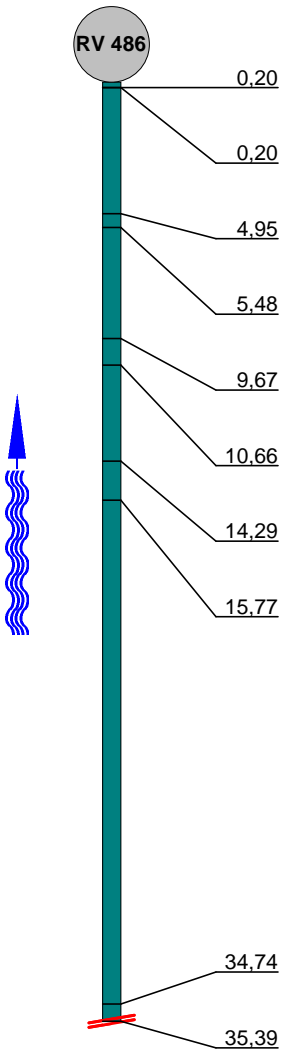
Photo: 14_2B, MPEG #: 160614_1, 00:00:10
0,4m, Interruption de l'inspection dans REGARD BORGNE
SANS FOND BETON

Rapport d'inspection télévisée / Inspection: 1

Propriétaire :	Nom du projet : LES CARROZ LA GRANG	Météorologie : Beau temps	Opérateur : COTONI Thomas	N° de tronçon : 15	Date : 17/06/2014
Norme : EN13508-2	Véhicule : VITO 4x4	Caméra : SVC75	Insertion mètres : 0,4	Nettoyage : Effectué	Longueur inspectée : 35,19 m

Commune/Ville : LES CARROZ Rue RV 1 : LA GRANGETTE Rue RV 2 : sous une route Emplacement : sous une route	Inspection : Contre le sens de l'écoulement Prof. amont : Prof. aval : 	Regard amont : RV 487 Regard aval : RV 486 Long. tronçon : 35,39 m Long. unitaire :
Objet de l'inspection : Inspection de routine de l'état Méthode d'inspection : Insp. robot caméra Etat surface : Voirie existante	Diamètre : 300,00 mm Matériau : Béton Effluents : Unitaire	

Remarque :

1:285	Distance	Code	Anomalies	MPEG	Photo	Gravité
	0,20	A3	Début de l'inspection RV 486 vers RV 487	00:00:00	15_1A	
	0,20	B10	Fissures multiples de 12 à 12 h.	00:00:09	15_2A, b	
	4,95	C15	Raccordement direct à 02 h.	00:00:36	15_3A, b	
	5,48	B10	Fissures multiples de 12 à 12 h.	00:00:36	15_4A, b	
	9,67	I11	Racines et radicelles à 04 et 09 h.	00:00:36	15_5A, b	
	10,66	I11	Racines et radicelles à 03 et 09 h.	00:00:36	15_6A, b	
	14,29	C14	Raccordement pénétrant à 02 h.	00:00:36	15_7A, b	
	15,77	I11	Racines et radicelles à 08 h.	00:00:36	15_8A, b	
	34,74	C15	Raccordement direct à 01 h.	00:00:36	15_9A, b	
	35,39	A6	Interruption de l'inspection dans REGARD BORGNE	00:00:36	15_10A, b	

Photos de l'inspection / Inspection: 1

Commune / Ville : LES CARROZ	Chantier/ Rue RV 1 : LA GRANGETTE	N° de tronçon : 15	Date : 17/06/2014
--	---	------------------------------	-----------------------------



Photo: 15_1A, MPEG #: 160614_1, 00:00:00
 0,2m, Début de l'inspection RV 486 vers RV 487



Photo: 15_2A, MPEG #: 160614_1, 00:00:09
 0,2m, Fissures multiples de 12 à 12 h.



Photo: 15_2B, MPEG #: 160614_1, 00:00:09
 0,2m, Fissures multiples de 12 à 12 h.



Photo: 15_3A, MPEG #: 160614_1, 00:00:36
 4,95m, Raccordement direct à 02 h.

Photos de l'inspection / Inspection: 1

Commune / Ville :
LES CARROZ

Chantier/ Rue RV 1 :
LA GRANGETTE

N° de tronçon :
15

Date :
17/06/2014



Photo: 15_3B, MPEG #: 160614_1, 00:00:36
 4,95m, Raccordement direct à 02 h.



Photo: 15_4A, MPEG #: 160614_1, 00:00:36
 5,48m, Fissures multiples de 12 à 12 h.



Photo: 15_4B, MPEG #: 160614_1, 00:00:36
 5,48m, Fissures multiples de 12 à 12 h.



Photo: 15_5A, MPEG #: 160614_1, 00:00:36
 9,67m, Racines et radicelles à 04 et 09 h.

Photos de l'inspection / Inspection: 1

Commune / Ville :
LES CARROZ

Chantier/ Rue RV 1 :
LA GRANGETTE

N° de tronçon :
15

Date :
17/06/2014



Photo: 15_5B, MPEG #: 160614_1, 00:00:36
9,67m, Racines et radicelles à 04 et 09 h.



Photo: 15_6A, MPEG #: 160614_1, 00:00:36
10,66m, Racines et radicelles à 03 et 09 h.



Photo: 15_6B, MPEG #: 160614_1, 00:00:36
10,66m, Racines et radicelles à 03 et 09 h.



Photo: 15_7A, MPEG #: 160614_1, 00:00:36
14,29m, Raccordement pénétrant à 02 h.

Photos de l'inspection / Inspection: 1

Commune / Ville :
LES CARROZ

Chantier/ Rue RV 1 :
LA GRANGETTE

N° de tronçon :
15

Date :
17/06/2014



Photo: 15_7B, MPEG #: 160614_1, 00:00:36
14,29m, Raccordement pénétrant à 02 h.



Photo: 15_8A, MPEG #: 160614_1, 00:00:36
15,77m, Racines et radicelles à 08 h.



Photo: 15_8B, MPEG #: 160614_1, 00:00:36
15,77m, Racines et radicelles à 08 h.



Photo: 15_9A, MPEG #: 160614_1, 00:00:36
34,74m, Raccordement direct à 01 h.

Photos de l'inspection / Inspection: 1

Commune / Ville :
LES CARROZ

Chantier/ Rue RV 1 :
LA GRANGETTE

N° de tronçon :
15

Date :
17/06/2014



Photo: 15_9B, MPEG #: 160614_1, 00:00:36
34,74m, Raccordement direct à 01 h.



Photo: 15_10A, MPEG #: 160614_1, 00:00:36
35,39m, Interruption de l'inspection dans REGARD BORGNE



Photo: 15_10B, MPEG #: 160614_1, 00:00:36
35,39m, Interruption de l'inspection dans REGARD BORGNE

Rapport d'inspection télévisée / Inspection: 1

Propriétaire :	Nom du projet : LES CARROZ LA GRANG	Météorologie : Forte pluie	Opérateur : COTONI Thomas	N° de tronçon : 16	Date : 17/06/2014
Norme : EN13508-2	Véhicule : VITO 4x4	Caméra : SVC75	Insertion mètres : 0,4	Nettoyage : Effectué	Longueur inspectée : 43,08 m

Commune/Ville : LES CARROZ	Inspection : Dans le sens de l'écoulement	Regard amont : RV 486
Rue RV 1 : LA GRANGETTE	Prof. amont :	Regard aval : RV 482 SCERCL
Rue RV 2 :	Prof. aval :	Long. tronçon : 43,48 m
Emplacement : sous une route		Long. unitaire :

Objet de l'inspection : Inspection de routine de l'état	Diamètre : 300,00 mm
Méthode d'inspection : Insp. robot caméra	Matériau : Béton
Etat surface : Voirie existante	Effluents : Unitaire

Remarque :

1:345	Distance	Code	Anomalies	MPEG	Photo	Gravité
	0,40	A3	Début de l'inspection RV 486 vers RV 482 SCERCL	00:00:00	16_1A	
	0,88	B10	Fissures multiples de 12 à 12 h.	00:00:05	16_2A, b	
	6,05	F13	Emboîtement décentré verticalement	00:00:46	16_3A	
	11,10	D40	Eclatement à 12 h rebouché avec cailloux	00:01:19	16_4A, b	
	22,60	G13	Passage dans regard borgne	00:02:26	16_5A, b	
	23,59	C15	Raccordement direct à 09 h.	00:02:47	16_6A, b	
	27,64	B10	Fissures multiples de 12 à 12 h.	00:03:16	16_7A, b	
	29,54	B32	Fissure longitudinale à 12 h.	00:03:47	16_8A, b	
	30,36	D00	Effondrement partiel de 09 à 03 h rebouché avec morceau de PVC	00:04:16	16_9A	
	30,97	B10	Fissures multiples de 12 à 12 h.	00:04:43	16_10A	
	33,13	B32	Fissure longitudinale fermée à 12 h.	00:05:18	16_11A, b	
	36,04	F40	Epaufrure de 11 à 01 h.	00:05:45	16_12A, b	
	41,16	I11	Racines et radicelles de 04 à 05 h.	00:06:14	16_13A, b	
	43,48	I00	Dépôt de sédiments de 04 à 08 h.	00:07:43	16_14A	
	43,48	A6	Interruption de l'inspection	00:07:51	16_15A	

Photos de l'inspection / Inspection: 1

Commune / Ville :
LES CARROZ

Chantier/ Rue RV 1 :
LA GRANGETTE

N° de tronçon :
16

Date :
17/06/2014



Photo: 16_1A, MPEG #: 160614_1, 00:00:00
0,4m, Début de l'inspection RV 486 vers RV 482 SCERCL



Photo: 16_2A, MPEG #: 160614_1, 00:00:05
0,88m, Fissures multiples de 12 à 12 h.



Photo: 16_2B, MPEG #: 160614_1, 00:00:05
0,88m, Fissures multiples de 12 à 12 h.



Photo: 16_3A, MPEG #: 160614_1, 00:00:46
6,05m, Emboîtement décentré verticalement

Photos de l'inspection / Inspection: 1

Commune / Ville :
LES CARROZ

Chantier/ Rue RV 1 :
LA GRANGETTE

N° de tronçon :
16

Date :
17/06/2014



Photo: 16_4A, MPEG #: 160614_1, 00:01:19
 11,1m, Eclatement à 12 h rebouché avec cailloux



Photo: 16_4B, MPEG #: 160614_1, 00:01:19
 11,1m, Eclatement à 12 h rebouché avec cailloux



Photo: 16_5A, MPEG #: 160614_1, 00:02:26
 22,6m, Passage dans regard borgne



Photo: 16_5B, MPEG #: 160614_1, 00:02:26
 22,6m, Passage dans regard borgne

Photos de l'inspection / Inspection: 1

Commune / Ville : LES CARROZ	Chantier/ Rue RV 1 : LA GRANGETTE	N° de tronçon : 16	Date : 17/06/2014
--	---	------------------------------	-----------------------------



Photo: 16_6A, MPEG #: 160614_1, 00:02:47
23,59m, Raccordement direct à 09 h.



Photo: 16_6B, MPEG #: 160614_1, 00:02:47
23,59m, Raccordement direct à 09 h.



Photo: 16_7A, MPEG #: 160614_1, 00:03:16
27,64m, Fissures multiples de 12 à 12 h.




Photo: 16_7B, MPEG #: 160614_1, 00:03:16
27,64m, Fissures multiples de 12 à 12 h.

Photos de l'inspection / Inspection: 1

Commune / Ville : LES CARROZ	Chantier/ Rue RV 1 : LA GRANGETTE	N° de tronçon : 16	Date : 17/06/2014
--	---	------------------------------	-----------------------------



Photo: 16_8A, MPEG #: 160614_1, 00:03:47
 29,54m, Fissure longitudinale à 12 h.




Photo: 16_8B, MPEG #: 160614_1, 00:03:47
 29,54m, Fissure longitudinale à 12 h.



Photo: 16_9A, MPEG #: 160614_1, 00:04:16
 30,36m, Effondrement partiel de 09 à 03 h rebouché avec
 morceau de PVC



Photo: 16_10A, MPEG #: 160614_1, 00:04:43
 30,97m, Fissures multiples de 12 à 12 h.

Photos de l'inspection / Inspection: 1

Commune / Ville :
LES CARROZ

Chantier/ Rue RV 1 :
LA GRANGETTE

N° de tronçon :
16

Date :
17/06/2014



Photo: 16_11A, MPEG #: 160614_1, 00:05:18
33,13m, Fissure longitudinale fermée à 12 h.




Photo: 16_11B, MPEG #: 160614_1, 00:05:18
33,13m, Fissure longitudinale fermée à 12 h.



Photo: 16_12A, MPEG #: 160614_1, 00:05:45
36,04m, Epaufrure de 11 à 01 h.



Photo: 16_12B, MPEG #: 160614_1, 00:05:45
36,04m, Epaufrure de 11 à 01 h.

Photos de l'inspection / Inspection: 1

Commune / Ville :
LES CARROZ

Chantier/ Rue RV 1 :
LA GRANGETTE

N° de tronçon :
16

Date :
17/06/2014



Photo: 16_13A, MPEG #: 160614_1, 00:06:14
41,16m, Racines et radicelles de 04 à 05 h.



Photo: 16_13B, MPEG #: 160614_1, 00:06:14
41,16m, Racines et radicelles de 04 à 05 h.



Photo: 16_14A, MPEG #: 160614_1, 00:07:43
43,48m, Dépôt de sédiments de 04 à 08 h.



Photo: 16_15A, MPEG #: 160614_1, 00:07:51
43,48m, Interruption de l'inspection

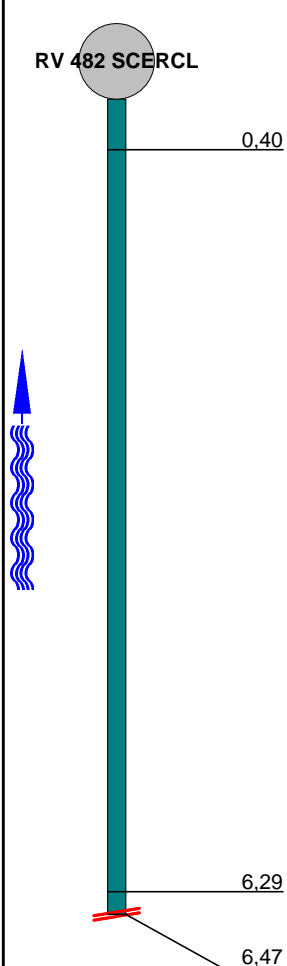
Rapport d'inspection télévisée / Inspection: 1

Propriétaire :	Nom du projet : LES CARROZ LA GRANG	Météorologie : Forte pluie	Opérateur : COTONI Thomas	N° de tronçon : 17	Date : 17/06/2014
Norme : EN13508-2	Véhicule : VITO 4x4	Caméra : SVC75	Insertion mètres : 0,4	Nettoyage : Effectué	Longueur inspectée : 6,07 m

Commune/Ville : LES CARROZ	Inspection : Contre le sens de l'écoulement	Regard amont : RV 486
Rue RV 1 : LA GRANGETTE	Prof. amont :	Regard aval : RV 482 SCERCL
Rue RV 2 :	Prof. aval :	Long. tronçon : 6,47 m
Emplacement : sous une route		Long. unitaire :

Objet de l'inspection : Inspection de routine de l'état	Diamètre : 300,00 mm
Méthode d'inspection : Insp. robot caméra	Matériau : Béton
Etat surface : Voirie existante	Effluents : Unitaire

Remarque :

1:60	Distance	Code	Anomalies	MPEG	Photo	Gravité
						
	0,40	A3	Début de l'inspection RV 482 SCERCL vers RV 486	00:00:00	17_1A	
	6,29	I20	Pénétration d'élément extérieur de 12 à 12 h.	00:00:36	17_2A	
	6,47	A6	Interruption de l'inspection dans REGARD BORGNE	00:00:42	17_3A, b	

Photos de l'inspection / Inspection: 1

Commune / Ville : LES CARROZ	Chantier/ Rue RV 1 : LA GRANGETTE	N° de tronçon : 17	Date : 17/06/2014
--	---	------------------------------	-----------------------------



Photo: 17_1A, MPEG #: 160614_1, 00:00:00
0,4m, Début de l'inspection RV 482 SCERCL vers RV 486



Photo: 17_2A, MPEG #: 160614_1, 00:00:36
6,29m, Pénétration d'élément extérieur de 12 à 12 h.



Photo: 17_3A, MPEG #: 160614_1, 00:00:42
6,47m, Interruption de l'inspection dans REGARD BORGNE



Photo: 17_3B, MPEG #: 160614_1, 00:00:42
6,47m, Interruption de l'inspection dans REGARD BORGNE

Photos de l'inspection / Inspection: 1

Commune / Ville : LES CARROZ	Chantier/ Rue RV 1 : CHEMIN DES ECUREUILS	N° de tronçon : 18	Date : 17/06/2014
--	---	------------------------------	-----------------------------



Photo: 18_1A, MPEG #: 160614_1, 00:00:00
 0,4m, Début de l'inspection RV 483 SCERCL vers RV 484 SCERCL



Photo: 18_2A, MPEG #: 160614_1, 00:00:33
 4,24m, Fissure transversale (circulaire)



Photo: 18_2B, MPEG #: 160614_1, 00:00:33
 4,24m, Fissure transversale (circulaire)



Photo: 18_3A, MPEG #: 160614_1, 00:01:09
 5,08m, Fissure transversale (circulaire)

Photos de l'inspection / Inspection: 1

Commune / Ville :
LES CARROZ

Chantier/ Rue RV 1 :
CHEMIN DES ECUREUILS

N° de tronçon :
18

Date :
17/06/2014



Photo: 18_3B, MPEG #: 160614_1, 00:01:09
5,08m, Fissure transversale (circulaire)



Photo: 18_4A, MPEG #: 160614_1, 00:08:45
6,87m, Emboîtement décentré verticalement



Photo: 18_4A, MPEG #: 160614_1, 00:01:40
7,39m, Fissure transversale (circulaire)



Photo: 18_4B, MPEG #: 160614_1, 00:01:40
7,39m, Fissure transversale (circulaire)

Photos de l'inspection / Inspection: 1

Commune / Ville : LES CARROZ	Chantier/ Rue RV 1 : CHEMIN DES ECUREUILS	N° de tronçon : 18	Date : 17/06/2014
--	---	------------------------------	-----------------------------



Photo: 18_5A, MPEG #: 160614_1, 00:02:35
 16,87m, Armatures visibles à 12 h.



Photo: 18_5B, MPEG #: 160614_1, 00:02:35
 16,87m, Armatures visibles à 12 h.



Photo: 18_6A, MPEG #: 160614_1, 00:02:42
 16,87m, Fissure transversale (circulaire)



Photo: 18_6B, MPEG #: 160614_1, 00:02:42
 16,87m, Fissure transversale (circulaire)

Photos de l'inspection / Inspection: 1

Commune / Ville :
LES CARROZ

Chantier/ Rue RV 1 :
CHEMIN DES ECUREUILS

N° de tronçon :
18

Date :
17/06/2014



Photo: 18_7A, MPEG #: 160614_1, 00:03:25
 20,71m, Fissure transversale (circulaire)

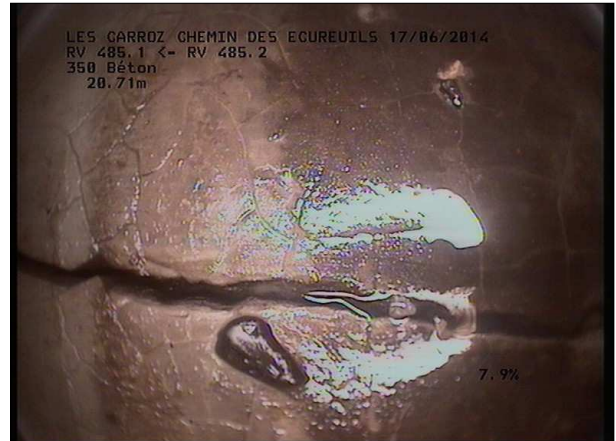


Photo: 18_7B, MPEG #: 160614_1, 00:03:25
 20,71m, Fissure transversale (circulaire)



Photo: 18_8A, MPEG #: 160614_1, 00:04:08
 24,73m, Fissure transversale (circulaire)



Photo: 18_8B, MPEG #: 160614_1, 00:04:08
 24,73m, Fissure transversale (circulaire)

Photos de l'inspection / Inspection: 1

Commune / Ville : LES CARROZ	Chantier/ Rue RV 1 : CHEMIN DES ECUREUILS	N° de tronçon : 18	Date : 17/06/2014
--	---	------------------------------	-----------------------------



Photo: 18_9A, MPEG #: 160614_1, 00:04:48
 28,49m, Fissure transversale (circulaire)




Photo: 18_9B, MPEG #: 160614_1, 00:04:48
 28,49m, Fissure transversale (circulaire)



Photo: 18_10A, MPEG #: 160614_1, 00:05:17
 29,82m, Fissure transversale (circulaire)



Photo: 18_10B, MPEG #: 160614_1, 00:05:17
 29,82m, Fissure transversale (circulaire)

Photos de l'inspection / Inspection: 1

Commune / Ville :
LES CARROZ

Chantier/ Rue RV 1 :
CHEMIN DES ECUREUILS

N° de tronçon :
18

Date :
17/06/2014



Photo: 18_12A, MPEG #: 160614_1, 00:10:02
37,07m, Interruption de l'inspection impossible de progresser,
et pas d'accès à la canalisation en amont, REGARD ENTERRE

Photos de l'inspection / Inspection: 1

Commune / Ville :
LES CARROZ

Chantier/ Rue RV 1 :
CHEMIN DES ECUREUILS

N° de tronçon :
19

Date :
17/06/2014



Photo: 19_1A, MPEG #: 160614_1, 00:00:00
0,6m, Début de l'inspection RV 483 SCERCL vers RV 482 SCERCL



Photo: 19_2A, MPEG #: 160614_1, 00:00:16
2,07m, Fissure transversale (circulaire)



Photo: 19_2B, MPEG #: 160614_1, 00:00:16
2,07m, Fissure transversale (circulaire)



Photo: 19_3A, MPEG #: 160614_1, 00:00:52
6,06m, Fissure transversale (circulaire)

Photos de l'inspection / Inspection: 1

Commune / Ville :
LES CARROZ

Chantier/ Rue RV 1 :
CHEMIN DES ECUREUILS

N° de tronçon :
19

Date :
17/06/2014



Photo: 19_3B, MPEG #: 160614_1, 00:00:52
6,06m, Fissure transversale (circulaire)



Photo: 19_4A, MPEG #: 160614_1, 00:01:40
9,81m, Fissure transversale (circulaire)



Photo: 19_4B, MPEG #: 160614_1, 00:01:40
9,81m, Fissure transversale (circulaire)



Photo: 19_5A, MPEG #: 160614_1, 00:03:11
13,81m, Fissure transversale (circulaire)

Photos de l'inspection / Inspection: 1

Commune / Ville :
LES CARROZ

Chantier/ Rue RV 1 :
CHEMIN DES ECUREUILS

N° de tronçon :
19

Date :
17/06/2014



Photo: 19_5B, MPEG #: 160614_1, 00:03:11
13,81m, Fissure transversale (circulaire)



Photo: 19_6A, MPEG #: 160614_1, 00:03:33
16,14m, Emboîtement décentré verticalement



Photo: 19_7A, MPEG #: 160614_1, 00:03:51
17,93m, Raccordement direct à 11 h.



Photo: 19_7B, MPEG #: 160614_1, 00:03:51
17,93m, Raccordement direct à 11 h.

Photos de l'inspection / Inspection: 1

Commune / Ville :
LES CARROZ

Chantier/ Rue RV 1 :
CHEMIN DES ECUREUILS

N° de tronçon :
19

Date :
17/06/2014



Photo: 19_8A, MPEG #: 160614_1, 00:04:32
22,41m, Emboîtement décentré verticalement



Photo: 19_9A, MPEG #: 160614_1, 00:04:53
23,77m, Fissure transversale (circulaire)



Photo: 19_9B, MPEG #: 160614_1, 00:04:53
23,77m, Fissure transversale (circulaire)



Photo: 19_10A, MPEG #: 160614_1, 00:06:12
28,58m, Fin de l'inspection RV 482 SCERCL

Photos de l'inspection / Inspection: 1

Commune / Ville :
LES CARROZ

Chantier/ Rue RV 1 :
CHEMIN DES ECUREUILS

N° de tronçon :
19

Date :
17/06/2014



Photo: 19_10B, MPEG #: 160614_1, 00:06:12
28,58m, Fin de l'inspection RV 482 SCERCL

Photos de l'inspection / Inspection: 1

Commune / Ville :
LES CARROZ

Chantier/ Rue RV 1 :
LA GRANGETTE

N° de tronçon :
20

Date :
17/06/2014



Photo: 20_1A, MPEG #: 160614_1, 00:00:00
0,6m, Début de l'inspection RV 482 SCERCL vers RV 481 SCERCL



Photo: 20_2A, MPEG #: 160614_1, 00:00:27
4,62m, Eclatement à 12 h.



Photo: 20_2B, MPEG #: 160614_1, 00:00:27
4,62m, Eclatement à 12 h.



Photo: 20_3A, MPEG #: 160614_1, 00:00:44
4,94m, Fissures multiples fermées de 09 à 03 h.

Photos de l'inspection / Inspection: 1

Commune / Ville : LES CARROZ	Chantier/ Rue RV 1 : LA GRANGETTE	N° de tronçon : 20	Date : 17/06/2014
--	---	------------------------------	-----------------------------



Photo: 20_3B, MPEG #: 160614_1, 00:00:44
4,94m, Fissures multiples fermées de 09 à 03 h.



Photo: 20_4A, MPEG #: 160614_1, 00:01:45
12,67m, Fissure transversale (circulaire)



Photo: 20_4B, MPEG #: 160614_1, 00:01:45
12,67m, Fissure transversale (circulaire)



Photo: 20_5A, MPEG #: 160614_1, 00:01:45
14,1m, Raccordement direct à 03 h.

Photos de l'inspection / Inspection: 1

Commune / Ville :
LES CARROZ

Chantier/ Rue RV 1 :
LA GRANGETTE

N° de tronçon :
20

Date :
17/06/2014



Photo: 20_5B, MPEG #: 160614_1, 00:01:45
14,1m, Raccordement direct à 03 h.



Photo: 20_6A, MPEG #: 160614_1, 00:01:45
14,62m, Fin de l'inspection RV 481 SCERCL

Photos de l'inspection / Inspection: 1

Commune / Ville : LES CARROZ	Chantier/ Rue RV 1 : LA GRANGETTE	N° de tronçon : 21	Date : 17/06/2014
--	---	------------------------------	-----------------------------



Photo: 21_1A, MPEG #: 160614_1, 00:00:00
 0,6m, Début de l'inspection RV 481 SCERCL vers RV 483



Photo: 21_2A, MPEG #: 160614_1, 00:01:03
 12,46m, Raccordement direct à 03 h.



Photo: 21_2B, MPEG #: 160614_1, 00:01:03
 12,46m, Raccordement direct à 03 h.



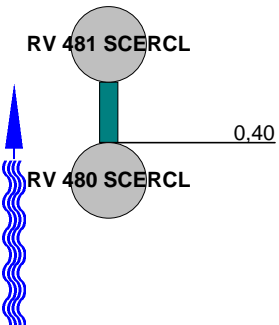
Photo: 21_2A, MPEG #: 160614_1, 00:01:55
 12,51m, Interruption de l'inspection franchissement
 raccordement impossible

Rapport d'inspection télévisée / Inspection: 1

Propriétaire :	Nom du projet : LES CARROZ LA GRANG	Météorologie : Forte pluie	Opérateur : COTONI Thomas	N° de tronçon : 22	Date : 17/06/2014
Norme : EN13508-2	Véhicule : VITO 4x4	Caméra : SVC75	Insertion mètres : 0,4	Nettoyage : Effectué	Longueur inspectée : 0,00 m

Commune/Ville : LES CARROZ	Inspection : Contre le sens de l'écoulement	Regard amont : RV 480 SCERCL
Rue RV 1 : LA GRANGETTE	Prof. amont :	Regard aval : RV 481 SCERCL
Rue RV 2 :	Prof. aval :	Long. tronçon : 0,40 m
Emplacement : sous une route		Long. unitaire :
Objet de l'inspection : Inspection de routine de l'état	Diamètre : 350,00 mm	
Méthode d'inspection : Insp. robot caméra	Matériau : Béton	
Etat surface : Voirie existante	Effluents : Unitaire	

Remarque :

1:50	Distance	Code	Anomalies	MPEG	Photo	Gravité
	0,40	A3	Début de l'inspection RV 480 SCERCL vers RV 481 SCERCL	00:00:00	22_1A	

Photos de l'inspection / Inspection: 1

Commune / Ville :
LES CARROZ

Chantier/ Rue RV 1 :
LA GRANGETTE

N° de tronçon :
22

Date :
17/06/2014



Photo: 22_1A, MPEG #: 160614_1, 00:00:00
0,4m, Début de l'inspection RV 480 SCERCL vers RV 481
SCERCL

Rapport d'inspection télévisée / Inspection: 1

Propriétaire :	Nom du projet : LES CARROZ LA GRANG	Météorologie : Petite pluie	Opérateur : COTONI Thomas	N° de tronçon : 23	Date : 18/06/2014
Norme : EN13508-2	Véhicule : VITO 4x4	Caméra : SVC75	Insertion mètres : 0,4	Nettoyage : Effectué	Longueur inspectée : 83,24 m

Commune/Ville : LES CARROZ	Inspection : Dans le sens de l'écoulement	Regard amont : RV 480 SCERCL
Rue RV 1 : LA GRANGETTE	Prof. amont :	Regard aval : RV 481 SCERCL
Rue RV 2 :	Prof. aval :	Long. tronçon : 83,64 m
Emplacement : sous une route		Long. unitaire :

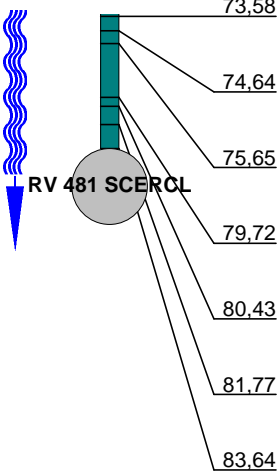
Objet de l'inspection : Inspection de routine de l'état	Diamètre : 350,00 mm
Méthode d'inspection : Insp. robot caméra	Matériau : Béton
Etat surface : Voirie existante	Effluents : Unitaire

Remarque :

1:576	Distance	Code	Anomalies	MPEG	Photo	Gravité
	0,40	A3	Début de l'inspection RV 481 SCERCL vers RV 480 SCERCL	00:00:00	23_1A	
	12,07	C15	Raccordement direct à 03 h.	00:01:07	23_2A, b	
	14,14	C15	Raccordement direct à 11 h.	00:01:31	23_3A, b	
	21,01	B10	Fissures multiples de 12 à 12 h.	00:02:25	23_4A, b	
	21,57	I11	Racines et radicules de 06 à 12 h.	00:02:47	23_5A, b	
	25,78	B22	Fissure transversale (circulaire)	00:03:26	23_6A, b	
	33,24	I11	Radicelles à 11 h.	00:04:13	23_7A, b	
	38,13	C15	Raccordement direct à 01 h.	00:05:02	23_8A, b	
	42,34	I11	Radicelles à 09 h.	00:06:08	23_9A, b	
	48,57	D00	Effondrement partiel de 10 à 02 h réparé par extérieur avec morceaux de PVC	00:07:01	23_10A, b	
	49,19	I20	Pénétration d'élément extérieur à 01 h. Sac plastique	00:07:42	23_11A, b	
	50,78	C15	Raccordement direct à 01 h.	00:08:18	23_12A, b	
	62,33	I11	Radicelles à 10 h.	00:09:23	23_13A, b	
	63,02	C15	Raccordement direct à 03 h.	00:09:58	23_14A, b	
	72,56	I11	Radicelles à 01 h.	00:10:49	23_15A, b	

Rapport d'inspection télévisée / Inspection: 1

Propriétaire :	Nom du projet : LES CARROZ LA GRANG	Météorologie : Petite pluie	Opérateur : COTONI Thomas	N° du tronçon : 23	Date : 18/06/2014
	Véhicule : VITO 4x4	Caméra : SVC75	Insertion mètres : 0,4	Nettoyage : Effectué	Longueur inspectée : 83,24 m

1:576	Distance	Code	Anomalies	MPEG	Photo	Gravité
	<u>73,58</u>	I11	Radicelles à 09 h.	00:11:17	23_16A, b	
	<u>74,64</u>	I11	Radicelles à 09 h.	00:11:53	23_17A, b	
	<u>75,65</u>	I11	Radicelles de 12 à 12 h.	00:12:19	23_18A, b	
	<u>79,72</u>	I11	Radicelles à 11 h.	00:13:02	23_19A, b	
	<u>80,43</u>	I11	Radicelles de 08 à 12 h.	00:13:27	23_20A, b	
	<u>81,77</u>	I11	Radicelles de 12 à 12 h.	00:13:54	23_21A, b	
	<u>83,64</u>	A4	Fin de l'inspection RV 480 SCERCL	00:14:25	23_22A, b	

Photos de l'inspection / Inspection: 1

Commune / Ville :
LES CARROZ

Chantier/ Rue RV 1 :
LA GRANGETTE

N° de tronçon :
23

Date :
18/06/2014



Photo: 23_1A, MPEG #: 160614_1, 00:00:00
0,4m, Début de l'inspection RV 481 SCERCL vers RV 480
SCERCL



Photo: 23_2A, MPEG #: 160614_1, 00:01:07
12,07m, Raccordement direct à 03 h.



Photo: 23_2B, MPEG #: 160614_1, 00:01:07
12,07m, Raccordement direct à 03 h.




Photo: 23_3A, MPEG #: 160614_1, 00:01:31
14,14m, Raccordement direct à 11 h.

Photos de l'inspection / Inspection: 1

Commune / Ville :
LES CARROZ

Chantier/ Rue RV 1 :
LA GRANGETTE

N° de tronçon :
23

Date :
18/06/2014



Photo: 23_3B, MPEG #: 160614_1, 00:01:31
14,14m, Raccordement direct à 11 h.



Photo: 23_4A, MPEG #: 160614_1, 00:02:25
21,01m, Fissures multiples de 12 à 12 h.



Photo: 23_4B, MPEG #: 160614_1, 00:02:25
21,01m, Fissures multiples de 12 à 12 h.



Photo: 23_5A, MPEG #: 160614_1, 00:02:47
21,57m, Racines et radicelles de 06 à 12 h.

Photos de l'inspection / Inspection: 1

Commune / Ville :
LES CARROZ

Chantier/ Rue RV 1 :
LA GRANGETTE

N° de tronçon :
23

Date :
18/06/2014



Photo: 23_5B, MPEG #: 160614_1, 00:02:47
21,57m, Racines et radicelles de 06 à 12 h.



Photo: 23_6A, MPEG #: 160614_1, 00:03:26
25,78m, Fissure transversale (circulaire)



Photo: 23_6B, MPEG #: 160614_1, 00:03:26
25,78m, Fissure transversale (circulaire)



Photo: 23_7A, MPEG #: 160614_1, 00:04:13
33,24m, Radicelles à 11 h.

Photos de l'inspection / Inspection: 1

Commune / Ville :
LES CARROZ

Chantier/ Rue RV 1 :
LA GRANGETTE

N° de tronçon :
23

Date :
18/06/2014



Photo: 23_7B, MPEG #: 160614_1, 00:04:13
33,24m, Radicelles à 11 h.




Photo: 23_8A, MPEG #: 160614_1, 00:05:02
38,13m, Raccordement direct à 01 h.



Photo: 23_8B, MPEG #: 160614_1, 00:05:02
38,13m, Raccordement direct à 01 h.



Photo: 23_9A, MPEG #: 160614_1, 00:06:08
42,34m, Radicelles à 09 h.

Photos de l'inspection / Inspection: 1

Commune / Ville :
LES CARROZ

Chantier/ Rue RV 1 :
LA GRANGETTE

N° de tronçon :
23

Date :
18/06/2014



Photo: 23_9B, MPEG #: 160614_1, 00:06:08
42,34m, Radicelles à 09 h.



Photo: 23_10A, MPEG #: 160614_1, 00:07:01
48,57m, Effondrement partiel de 10 à 02 h réparé par extérieur
avec morceaux de PVC



Photo: 23_10B, MPEG #: 160614_1, 00:07:01
48,57m, Effondrement partiel de 10 à 02 h réparé par extérieur
avec morceaux de PVC



Photo: 23_11A, MPEG #: 160614_1, 00:07:42
49,19m, Pénétration d'élément extérieur à 01 h. Sac plastique

Photos de l'inspection / Inspection: 1

Commune / Ville :
LES CARROZ

Chantier/ Rue RV 1 :
LA GRANGETTE

N° de tronçon :
23

Date :
18/06/2014



Photo: 23_11B, MPEG #: 160614_1, 00:07:42
49,19m, Pénétration d'élément extérieur à 01 h. Sac plastique



Photo: 23_12A, MPEG #: 160614_1, 00:08:18
50,78m, Raccordement direct à 01 h.



Photo: 23_12B, MPEG #: 160614_1, 00:08:18
50,78m, Raccordement direct à 01 h.



Photo: 23_13A, MPEG #: 160614_1, 00:09:23
62,33m, Radicelles à 10 h.

Photos de l'inspection / Inspection: 1

Commune / Ville :
LES CARROZ

Chantier/ Rue RV 1 :
LA GRANGETTE

N° de tronçon :
23

Date :
18/06/2014



Photo: 23_13B, MPEG #: 160614_1, 00:09:23
62,33m, Radicelles à 10 h.

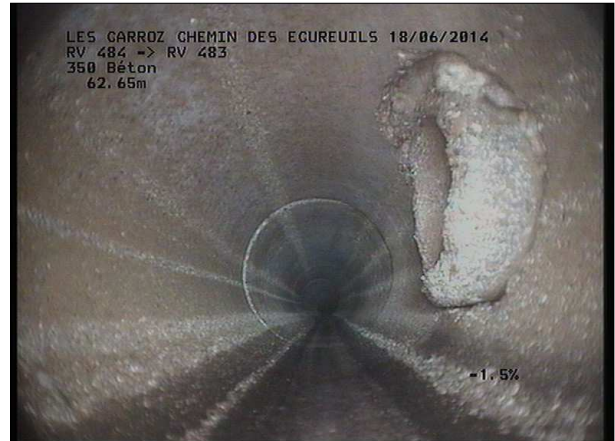


Photo: 23_14A, MPEG #: 160614_1, 00:09:58
63,02m, Raccordement direct à 03 h.



Photo: 23_14B, MPEG #: 160614_1, 00:09:58
63,02m, Raccordement direct à 03 h.

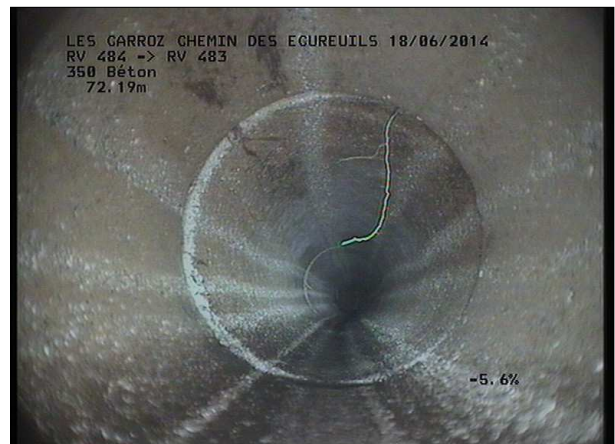


Photo: 23_15A, MPEG #: 160614_1, 00:10:49
72,56m, Radicelles à 01 h.

Photos de l'inspection / Inspection: 1

Commune / Ville :
LES CARROZ

Chantier/ Rue RV 1 :
LA GRANGETTE

N° de tronçon :
23

Date :
18/06/2014



Photo: 23_15B, MPEG #: 160614_1, 00:10:49
72,56m, Radicelles à 01 h.



Photo: 23_16A, MPEG #: 160614_1, 00:11:17
73,58m, Radicelles à 09 h.



Photo: 23_16B, MPEG #: 160614_1, 00:11:17
73,58m, Radicelles à 09 h.



Photo: 23_17A, MPEG #: 160614_1, 00:11:53
74,64m, Radicelles à 09 h.

Photos de l'inspection / Inspection: 1

Commune / Ville :
LES CARROZ

Chantier/ Rue RV 1 :
LA GRANGETTE

N° de tronçon :
23

Date :
18/06/2014



Photo: 23_17B, MPEG #: 160614_1, 00:11:53
74,64m, Radicelles à 09 h.



Photo: 23_18A, MPEG #: 160614_1, 00:12:19
75,65m, Radicelles de 12 à 12 h.



Photo: 23_18B, MPEG #: 160614_1, 00:12:19
75,65m, Radicelles de 12 à 12 h.



Photo: 23_19A, MPEG #: 160614_1, 00:13:02
79,72m, Radicelles à 11 h.

Photos de l'inspection / Inspection: 1

Commune / Ville :
LES CARROZ

Chantier/ Rue RV 1 :
LA GRANGETTE

N° de tronçon :
23

Date :
18/06/2014



Photo: 23_19B, MPEG #: 160614_1, 00:13:02
79,72m, Radicelles à 11 h.



Photo: 23_20A, MPEG #: 160614_1, 00:13:27
80,43m, Radicelles de 08 à 12 h.



Photo: 23_20B, MPEG #: 160614_1, 00:13:27
80,43m, Radicelles de 08 à 12 h.



Photo: 23_21A, MPEG #: 160614_1, 00:13:54
81,77m, Radicelles de 12 à 12 h.

Photos de l'inspection / Inspection: 1

Commune / Ville : LES CARROZ	Chantier/ Rue RV 1 : LA GRANGETTE	N° de tronçon : 23	Date : 18/06/2014
--	---	------------------------------	-----------------------------



Photo: 23_21B, MPEG #: 160614_1, 00:13:54
 81,77m, Radicelles de 12 à 12 h.



Photo: 23_22A, MPEG #: 160614_1, 00:14:25
 83,64m, Fin de l'inspection RV 480 SCERCL



Photo: 23_22B, MPEG #: 160614_1, 00:14:25
 83,64m, Fin de l'inspection RV 480 SCERCL

Photos de l'inspection / Inspection: 1

Commune / Ville : LES CARROZ	Chantier/ Rue RV 1 : LA GRANGETTE	N° de tronçon : 24	Date : 18/06/2014
--	---	------------------------------	-----------------------------



Photo: 24_1A, MPEG #: 160614_1, 00:00:00
0,4m, Début de l'inspection RV 480 SCERCL vers RV 470 SCERCL



Photo: 24_2A, MPEG #: 160614_1, 00:00:33
8,45m, Coude vers le bas



Photo: 24_3A, MPEG #: 160614_1, 00:00:45
9,25m, Passage dans regard section carrée



Photo: 24_3B, MPEG #: 160614_1, 00:00:45
9,25m, Passage dans regard section carrée

Photos de l'inspection / Inspection: 1

Commune / Ville : LES CARROZ	Chantier/ Rue RV 1 : LA GRANGETTE	N° de tronçon : 24	Date : 18/06/2014
--	---	------------------------------	-----------------------------



Photo: 24_4A, MPEG #: 160614_1, 00:01:40
 15,78m, Coude pour retour horizontal




Photo: 24_5A, MPEG #: 160614_1, 00:02:07
 22,22m, Fin de l'inspection RV 470 SCERCL



Photo: 24_5B, MPEG #: 160614_1, 00:02:07
 22,22m, Fin de l'inspection RV 470 SCERCL

Rapport d'inspection télévisée / Inspection: 1

Propriétaire :	Nom du projet : LES CARROZ LA GRANG	Météorologie : Petite pluie	Opérateur : COTONI Thomas	N° de tronçon : 25	Date : 18/06/2014
Norme : EN13508-2	Véhicule : VITO 4x4	Caméra : SVC75	Insertion mètres : 0,4	Nettoyage : Effectué	Longueur inspectée : 67,61 m

Commune/Ville : LES CARROZ	Inspection : Dans le sens de l'écoulement	Regard amont : RV 474
Rue RV 1 : LA GRANGETTE	Prof. amont :	Regard aval : RV 470 SCERCL
Rue RV 2 :	Prof. aval :	Long. tronçon : 68,01 m
Emplacement : sous une route		Long. unitaire :

Objet de l'inspection : Inspection de routine de l'état	Diamètre : 200,00 mm
Méthode d'inspection : Insp. robot caméra	Matériau : PVC-U
Etat surface : Voirie existante	Effluents : Unitaire

Remarque :

1:540	Distance	Code	Anomalies	MPEG	Photo	Gravité
	0,40	A3	Début de l'inspection RV 474 vers RV 470 SCERCL	00:00:00	25_1A	
	2,56	G08	Coude à droite	00:00:28	25_2A	
	10,59	G09	Coude à gauche	00:01:26	25_3A	
	16,07	G09	Coude à gauche	00:02:11	25_4A	
	68,01	A4	Fin de l'inspection RV 470 SCERCL	00:07:34	25_5A, b	

Photos de l'inspection / Inspection: 1

Commune / Ville : LES CARROZ	Chantier/ Rue RV 1 : LA GRANGETTE	N° de tronçon : 25	Date : 18/06/2014
--	---	------------------------------	-----------------------------



Photo: 25_1A, MPEG #: 160614_1, 00:00:00
0,4m, Début de l'inspection RV 474 vers RV 470 SCERCL



Photo: 25_2A, MPEG #: 160614_1, 00:00:28
2,56m, Coude à droite



Photo: 25_3A, MPEG #: 160614_1, 00:01:26
10,59m, Coude à gauche



Photo: 25_4A, MPEG #: 160614_1, 00:02:11
16,07m, Coude à gauche

Photos de l'inspection / Inspection: 1

Commune / Ville :
LES CARROZ

Chantier/ Rue RV 1 :
LA GRANGETTE

N° de tronçon :
25

Date :
18/06/2014



Photo: 25_5A, MPEG #: 160614_1, 00:07:34
68,01m, Fin de l'inspection RV 470 SCERCL



Photo: 25_5B, MPEG #: 160614_1, 00:07:34
68,01m, Fin de l'inspection RV 470 SCERCL

Photos de l'inspection / Inspection: 1

Commune / Ville : LES CARROZ	Chantier/ Rue RV 1 : LA GRANGETTE	N° de tronçon : 26	Date : 18/06/2014
--	---	------------------------------	-----------------------------



Photo: 26_1A, MPEG #: 160614_1, 00:00:00
 0,4m, Début de l'inspection RV 470 SCERCL vers RV 469 SCERCL



Photo: 26_2A, MPEG #: 160614_1, 00:02:21
 32,09m, Fin de l'inspection RV 469 SCERCL



Photo: 26_2B, MPEG #: 160614_1, 00:02:21
 32,09m, Fin de l'inspection RV 469 SCERCL

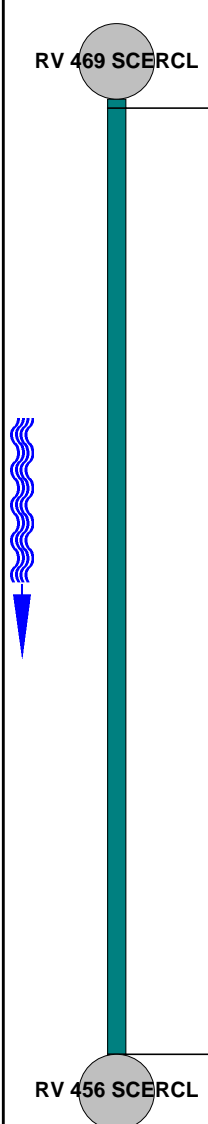
Rapport d'inspection télévisée / Inspection: 1

Propriétaire :	Nom du projet : LES CARROZ LA GRANG	Météorologie : Petite pluie	Opérateur : COTONI Thomas	N° de tronçon : 27	Date : 18/06/2014
Norme : EN13508-2	Véhicule : VITO 4x4	Caméra : SVC75	Insertion mètres : 0,4	Nettoyage : Effectué	Longueur inspectée : 43,18 m

Commune/Ville : LES CARROZ	Inspection : Dans le sens de l'écoulement	Regard amont : RV 469 SCERCL
Rue RV 1 : LA GRANGETTE	Prof. amont :	Regard aval : RV 456 SCERCL
Rue RV 2 :	Prof. aval :	Long. tronçon : 43,58 m
Emplacement : sous une route		Long. unitaire :
Objet de l'inspection : Inspection de routine de l'état	Diamètre : 200,00 mm	
Méthode d'inspection : Insp. robot caméra	Matériau : PVC-U	
Etat surface : Voirie existante	Effluents : Unitaire	

Remarque :

1:345	Distance	Code	Anomalies	MPEG	Photo	Gravité
RV 469 SCERCL	0.40	A3	Début de l'inspection RV 469 SCERCL vers RV 456 SCERCL	00:00:00	27_1A	
RV 456 SCERCL	43.58	A4	Fin de l'inspection RV 456 SCERCL	00:03:35	27_2A, b	



Photos de l'inspection / Inspection: 1

Commune / Ville : LES CARROZ	Chantier/ Rue RV 1 : LA GRANGETTE	N° de tronçon : 27	Date : 18/06/2014
--	---	------------------------------	-----------------------------



Photo: 27_1A, MPEG #: 160614_1, 00:00:00
 0,4m, Début de l'inspection RV 469 SCERCL vers RV 456 SCERCL



Photo: 27_2A, MPEG #: 160614_1, 00:03:35
 43,58m, Fin de l'inspection RV 456 SCERCL



Photo: 27_2B, MPEG #: 160614_1, 00:03:35
 43,58m, Fin de l'inspection RV 456 SCERCL

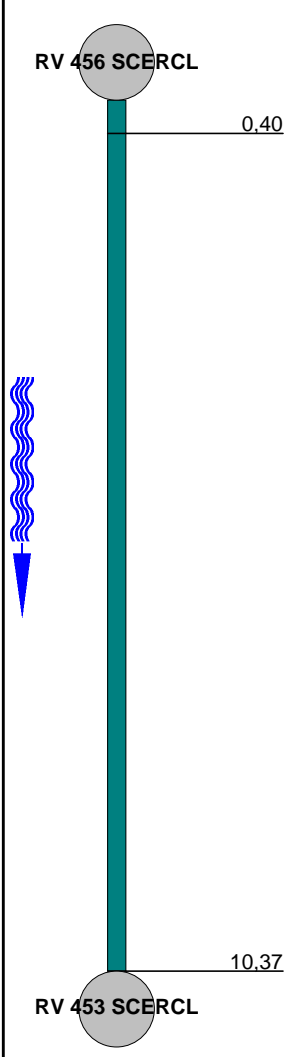
Rapport d'inspection télévisée / Inspection: 1

Propriétaire :	Nom du projet : LES CARROZ LA GRANG	Météorologie : Petite pluie	Opérateur : COTONI Thomas	N° de tronçon : 28	Date : 18/06/2014
Norme : EN13508-2	Véhicule : VITO 4x4	Caméra : SVC75	Insertion mètres : 0,4	Nettoyage : Effectué	Longueur inspectée : 9,97 m

Commune/Ville : LES CARROZ	Inspection : Dans le sens de l'écoulement	Regard amont : RV 456 SCERCL
Rue RV 1 : LA GRANGETTE	Prof. amont :	Regard aval : RV 453 SCERCL
Rue RV 2 :	Prof. aval :	Long. tronçon : 10,37 m
Emplacement : dans un champ		Long. unitaire :
Objet de l'inspection : Inspection de routine de l'état	Diamètre : 200,00 mm	
Méthode d'inspection : Insp. robot caméra	Matériau : PVC-U	
Etat surface : En herbe	Effluents : Unitaire	

Remarque :

1:90	Distance	Code	Anomalies	MPEG	Photo	Gravité
			RV 456 SCERCL			
	0,40	A3	Début de l'inspection RV 456 SCERCL vers RV 453 SCERCL	00:00:00	28_1A	
			RV 453 SCERCL			
	10,37	A4	Fin de l'inspection RV 453 SCERCL	00:01:01	28_2A, b	



Photos de l'inspection / Inspection: 1

Commune / Ville : LES CARROZ	Chantier/ Rue RV 1 : LA GRANGETTE	N° de tronçon : 28	Date : 18/06/2014
--	---	------------------------------	-----------------------------



Photo: 28_1A, MPEG #: 160614_1, 00:00:00
 0,4m, Début de l'inspection RV 456 SCERCL vers RV 453 SCERCL



Photo: 28_2A, MPEG #: 160614_1, 00:01:01
 10,37m, Fin de l'inspection RV 453 SCERCL



Photo: 28_2B, MPEG #: 160614_1, 00:01:01
 10,37m, Fin de l'inspection RV 453 SCERCL