Source : fonds IGN - Cadastre.gouv.fr

Légende

Théma001 : Suppression des eaux claires parasites de temps sec et/ou ressuyage

Action001 : Réhabilitation des tronçons responsables d'apports d'eaux claires parasites de temps sec

EU_Troncon

- Tranche 01
- Tranche 02
- Tranche 03
- Tranche 04
- Tranche 05
- Tranche 06
-

Action002 : Réhabilitation des regards de visite sensibles aux apports d'eaux claires parasites de temps sec

EU_regard

- Tranche 01
- Tranche 02

Assainissement collectif

Ouvrages

- Poste de refoulement
- Regards de visite
- Canalisation d'eaux usées

Cadastre

- Batiment
- Parcelle

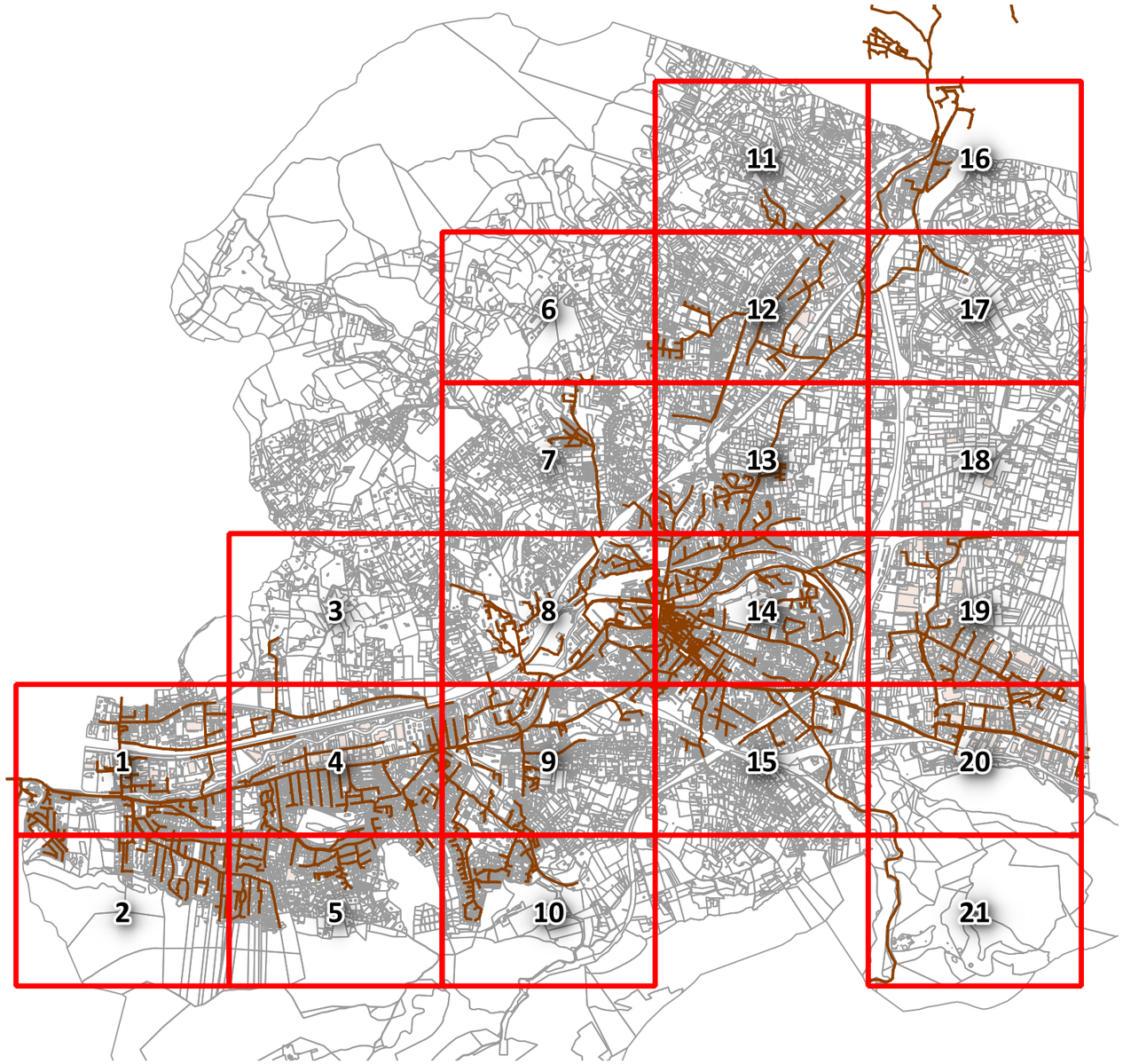

Société Publique Locale "L'Eau des Collines"

Schéma Directeur d'Assainissement des communes d'Aubagne et de La Penne sur Huveaune

Programme de travaux

ET15038

Source : fonds IGN - Cadastre.gouv.fr



Société Publique Locale "L'Eau des Collines"

Schéma Directeur d'Assainissement des communes d'Aubagne et de La Penne sur Huveaune

Programme de travaux

ET15038

Source : fonds IGN - Cadastre.gouv.fr



Société Publique Locale "L'Eau des Collines"

Schéma Directeur d'Assainissement des communes d'Aubagne et de La Penne sur Huveaune

Programme de travaux

ET15038

Source : fonds IGN - Cadastre.gouv.fr

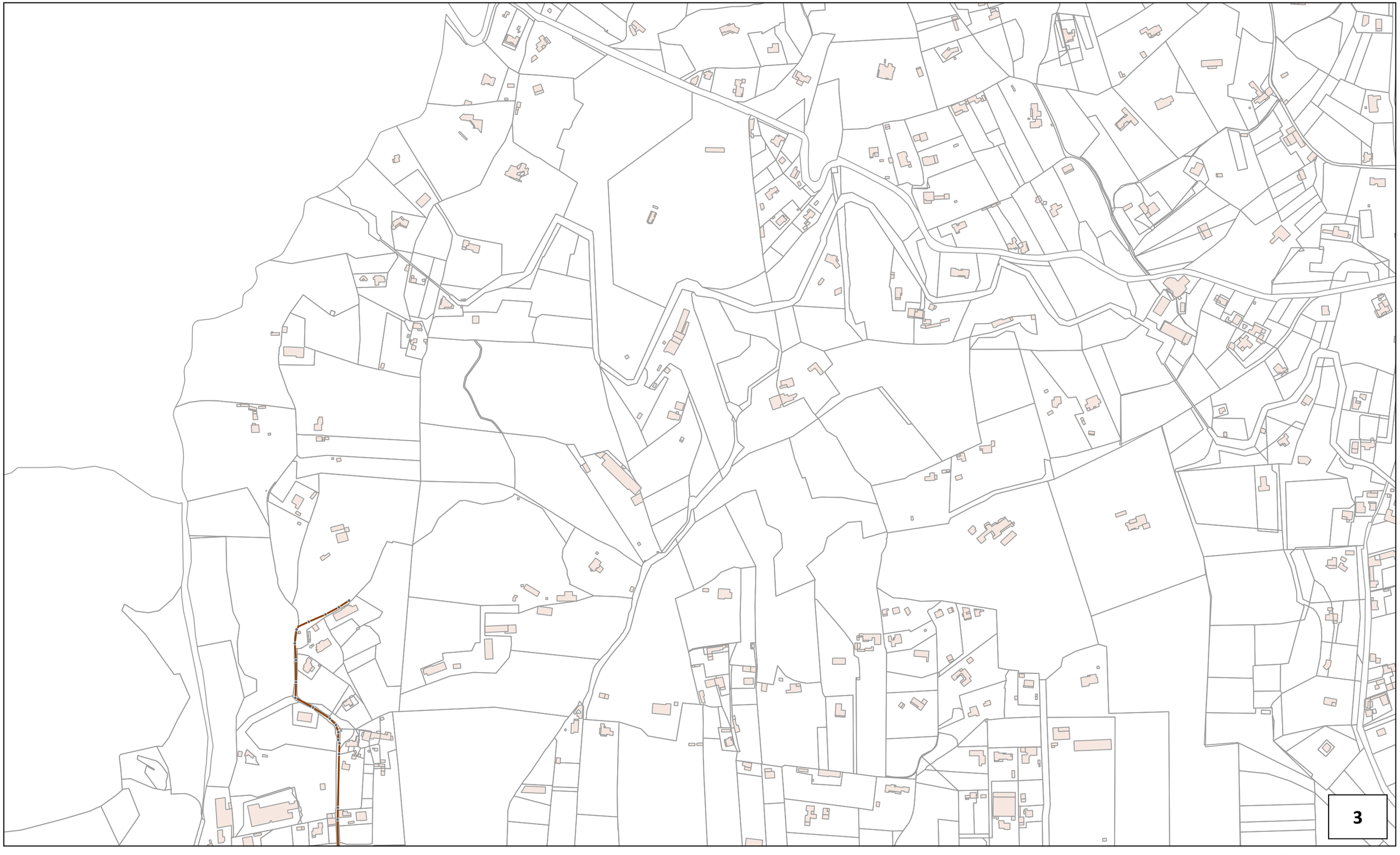

Société Publique Locale "L'Eau des Collines"

Schéma Directeur d'Assainissement des communes d'Aubagne et de La Penne sur Huveaune

Programme de travaux

ET15038

Source : fonds IGN - Cadastre.gouv.fr

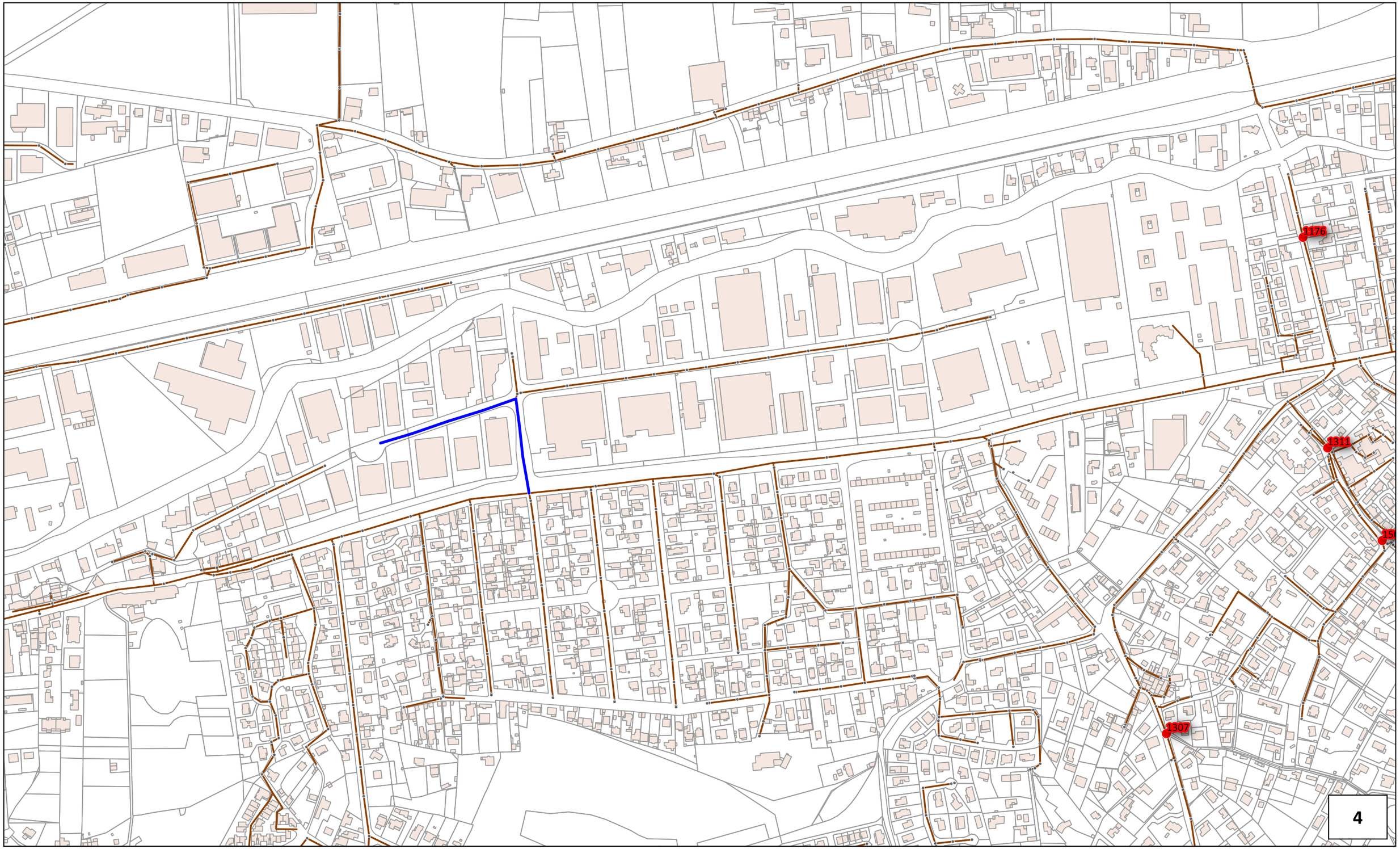

Société Publique Locale "L'Eau des Collines"

Schéma Directeur d'Assainissement des communes d'Aubagne et de La Penne sur Huveaune

Programme de travaux

ET15038

Source : fonds IGN - Cadastre.gouv.fr

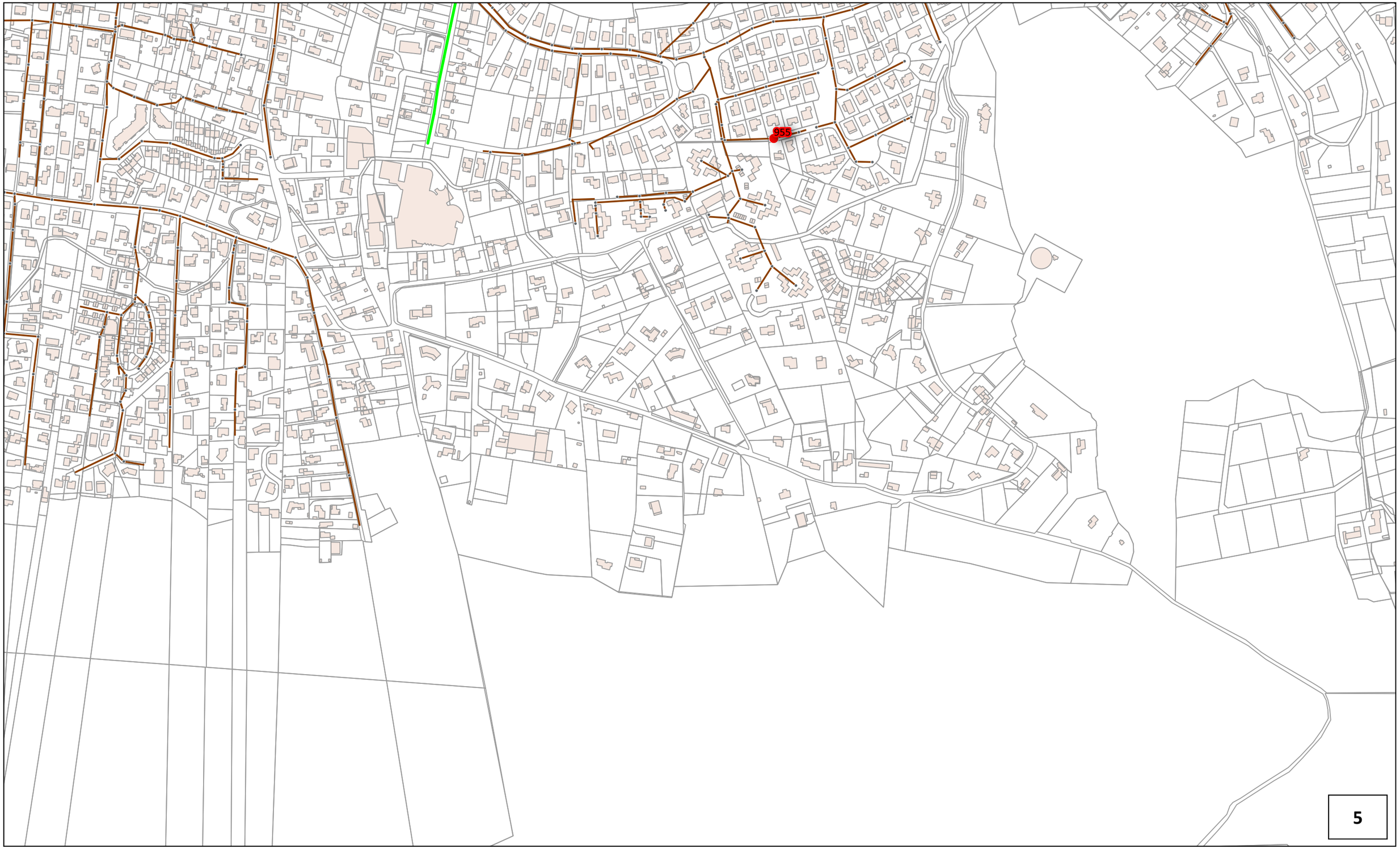

Société Publique Locale "L'Eau des Collines"

Schéma Directeur d'Assainissement des communes d'Aubagne et de La Penne sur Huveaune

Programme de travaux

ET15038

Source : fonds IGN - Cadastre.gouv.fr



Société Publique Locale "L'Eau des Collines"

Schéma Directeur d'Assainissement des communes d'Aubagne et de La Penne sur Huveaune

Programme de travaux

ET15038

Source : fonds IGN - Cadastre.gouv.fr

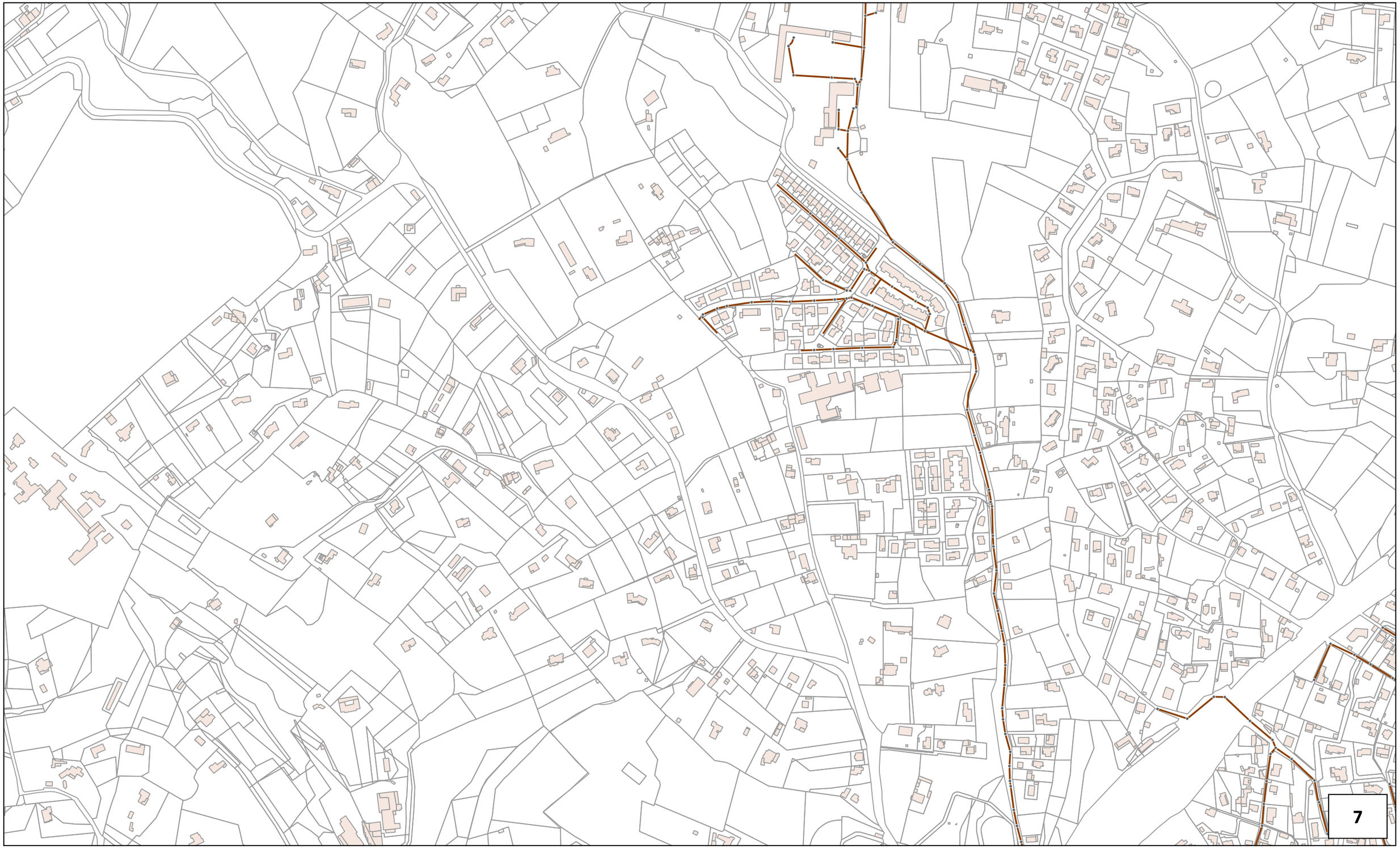

Société Publique Locale "L'Eau des Collines"

Schéma Directeur d'Assainissement des communes d'Aubagne et de La Penne sur Huveaune

Programme de travaux

ET15038

Source : fonds IGN - Cadastre.gouv.fr

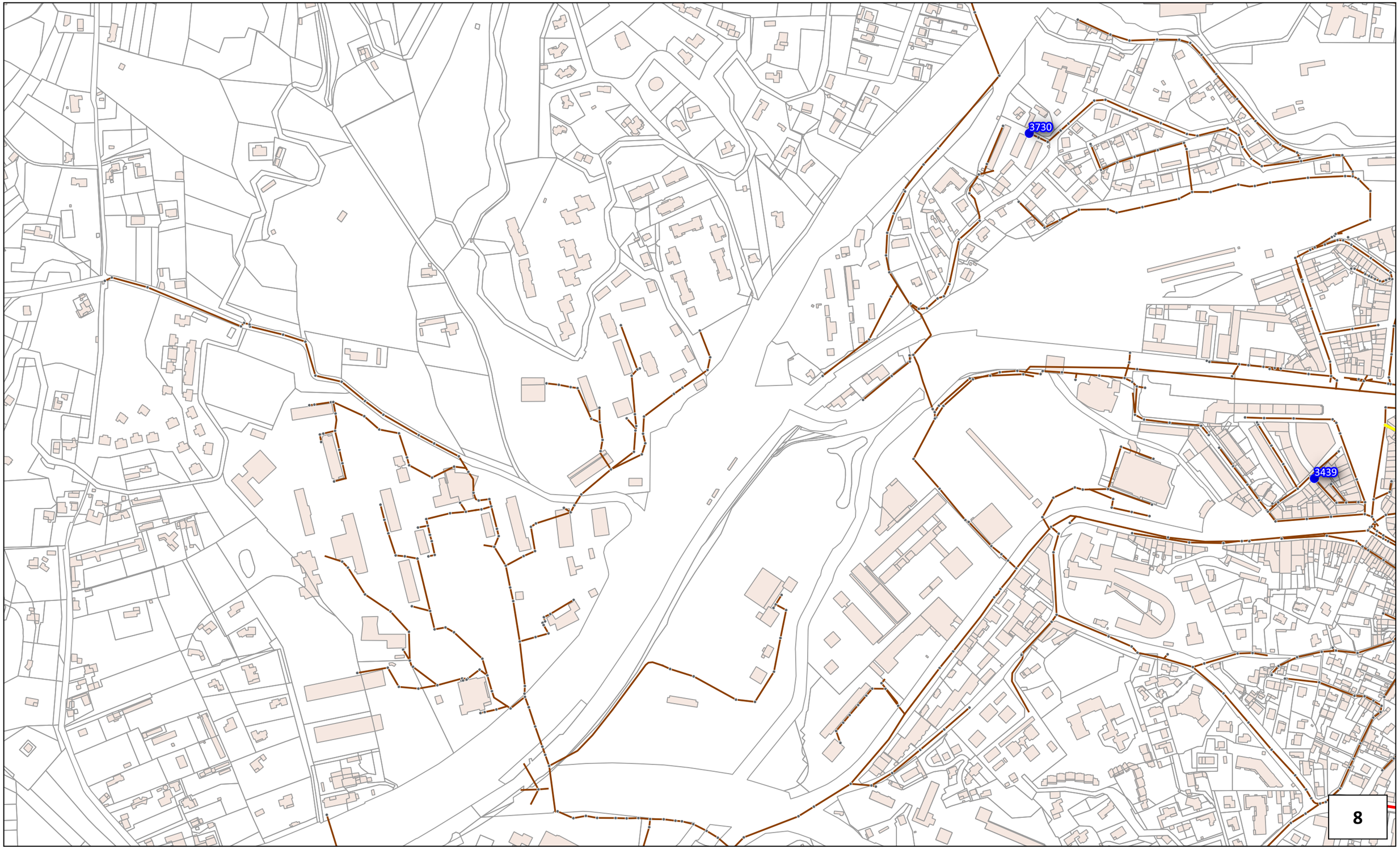

Société Publique Locale "L'Eau des Collines"

Schéma Directeur d'Assainissement des communes d'Aubagne et de La Penne sur Huveaune

Programme de travaux

ET15038

Source : fonds IGN - Cadastre.gouv.fr

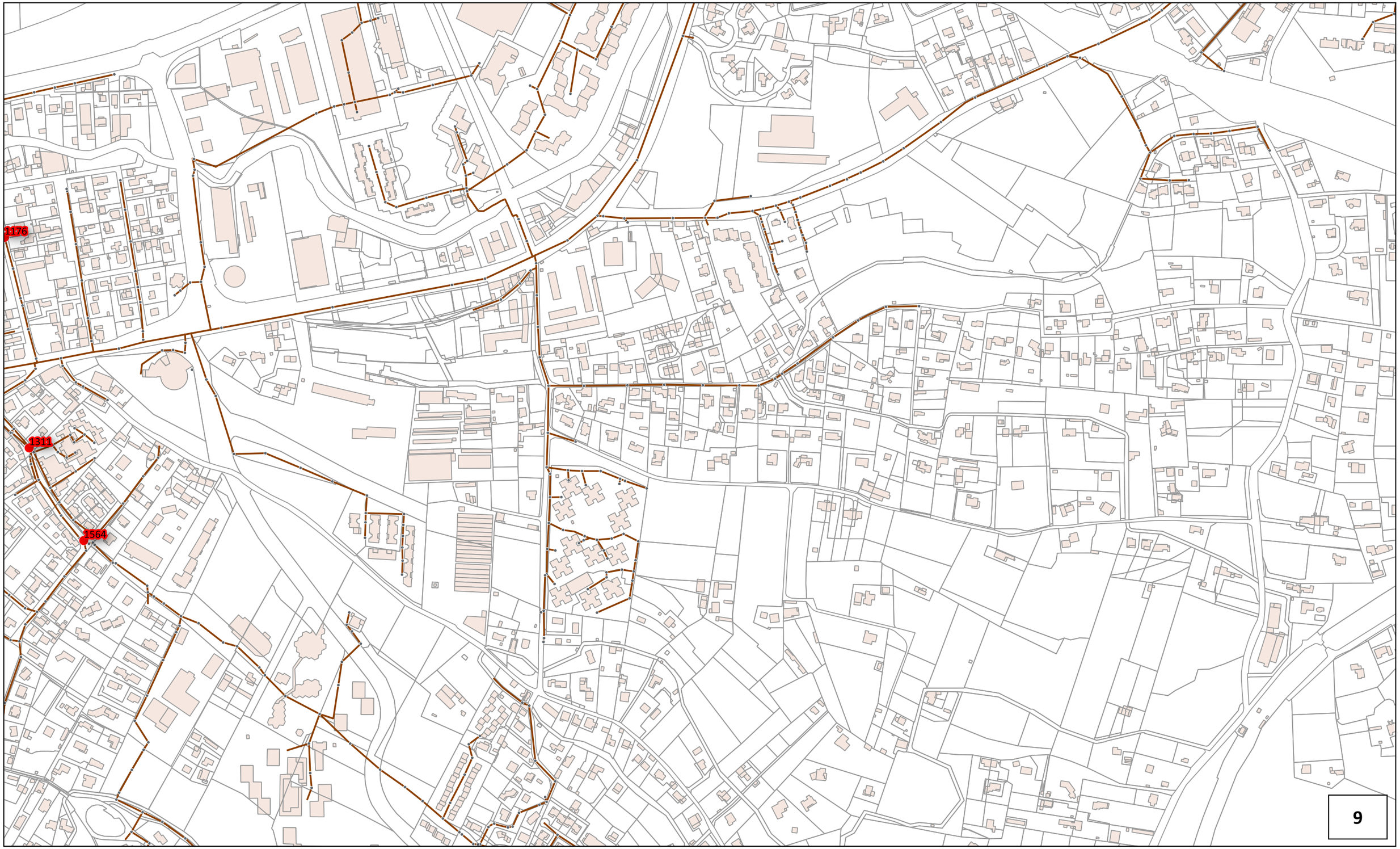

Société Publique Locale "L'Eau des Collines"

Schéma Directeur d'Assainissement des communes d'Aubagne et de La Penne sur Huveaune

Programme de travaux

ET15038

Source : fonds IGN - Cadastre.gouv.fr

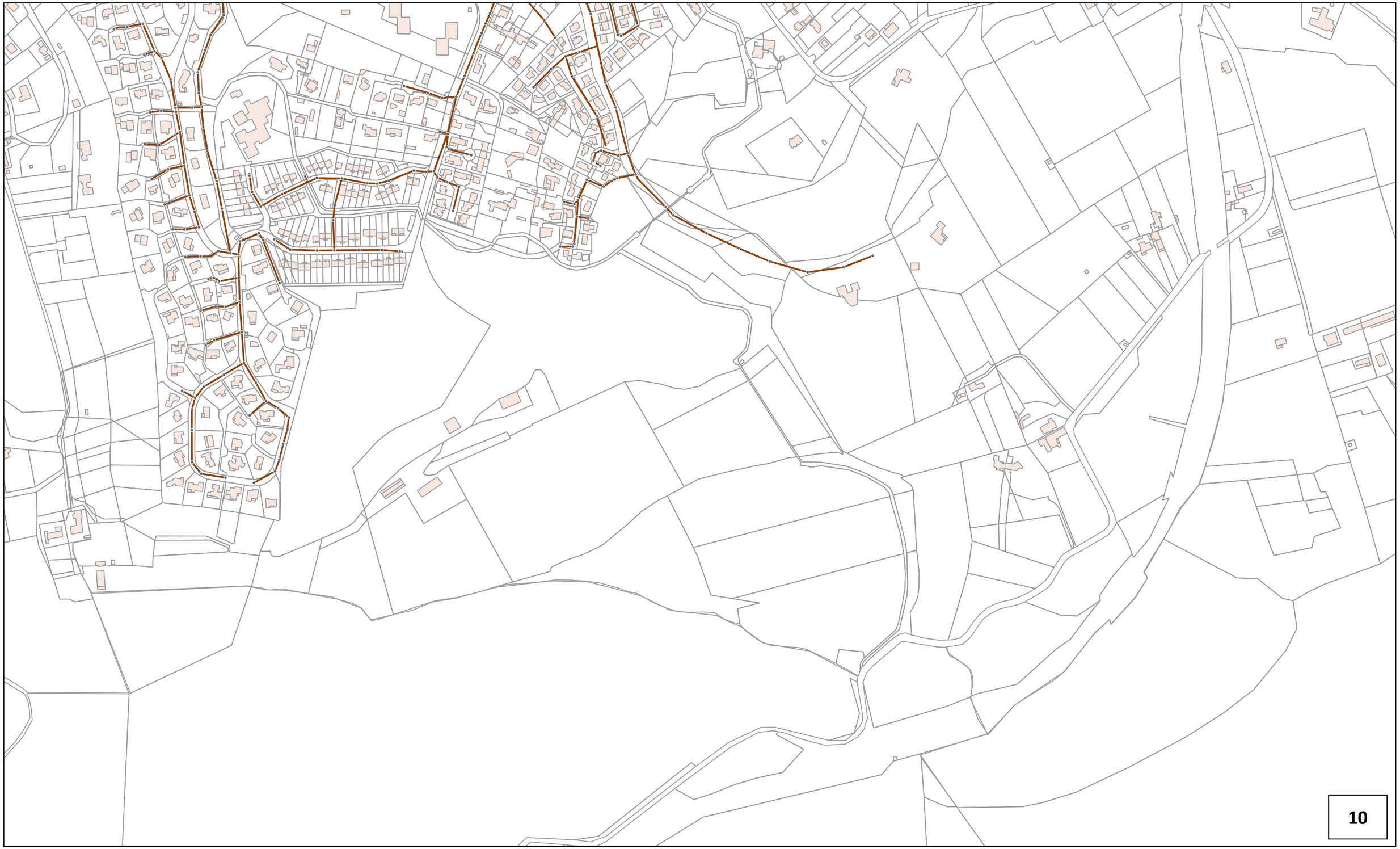

Société Publique Locale "L'Eau des Collines"

Schéma Directeur d'Assainissement des communes d'Aubagne et de La Penne sur Huveaune

Programme de travaux

ET15038

Source : fonds IGN - Cadastre.gouv.fr

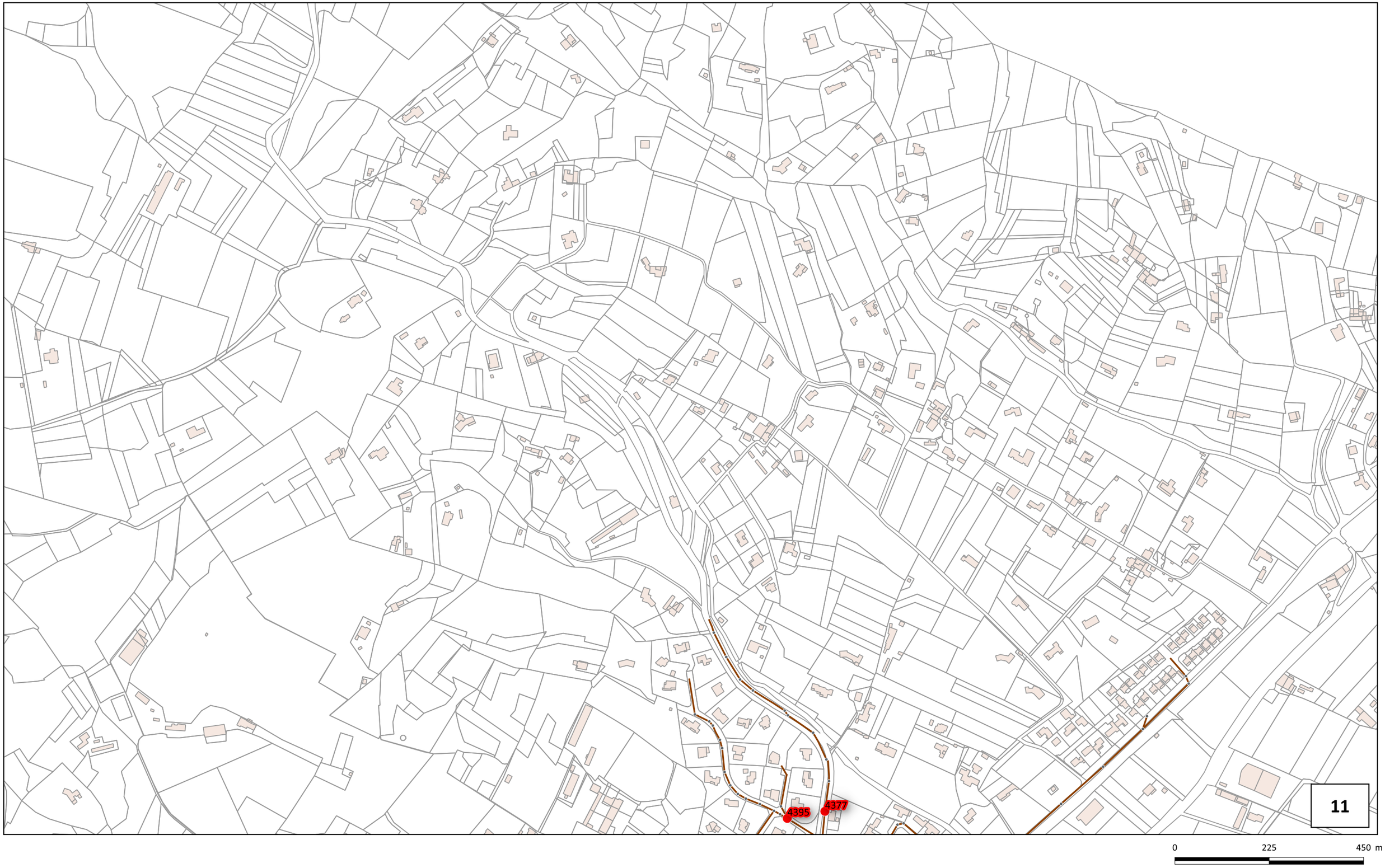

Société Publique Locale "L'Eau des Collines"

Schéma Directeur d'Assainissement des communes d'Aubagne et de La Penne sur Huveaune

Programme de travaux

ET15038

Source : fonds IGN - Cadastre.gouv.fr

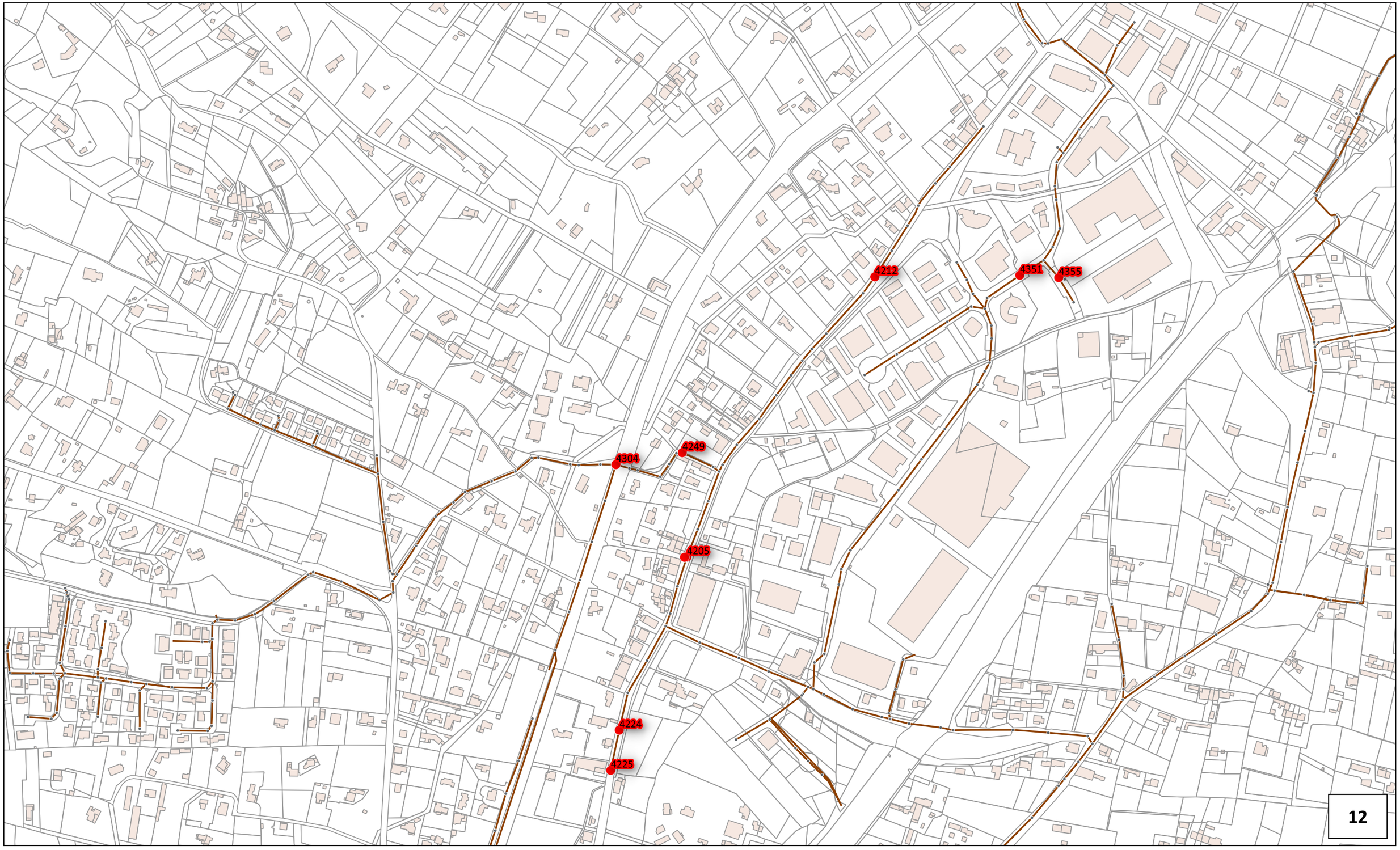

Société Publique Locale "L'Eau des Collines"

Schéma Directeur d'Assainissement des communes d'Aubagne et de La Penne sur Huveaune

Programme de travaux

ET15038

Source : fonds IGN - Cadastre.gouv.fr

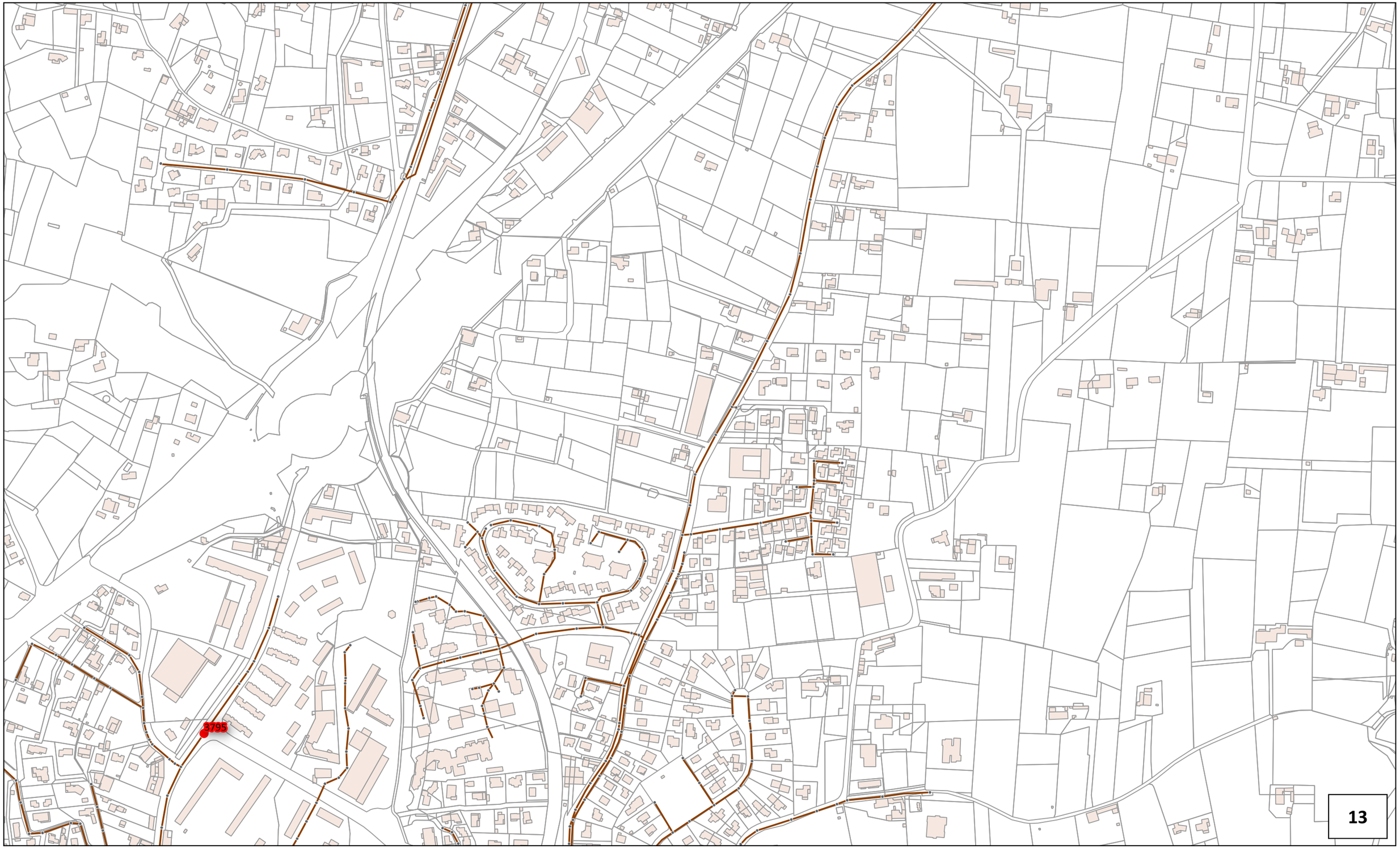

Société Publique Locale "L'Eau des Collines"

Schéma Directeur d'Assainissement des communes d'Aubagne et de La Penne sur Huveaune

Programme de travaux

ET15038

Source : fonds IGN - Cadastre.gouv.fr

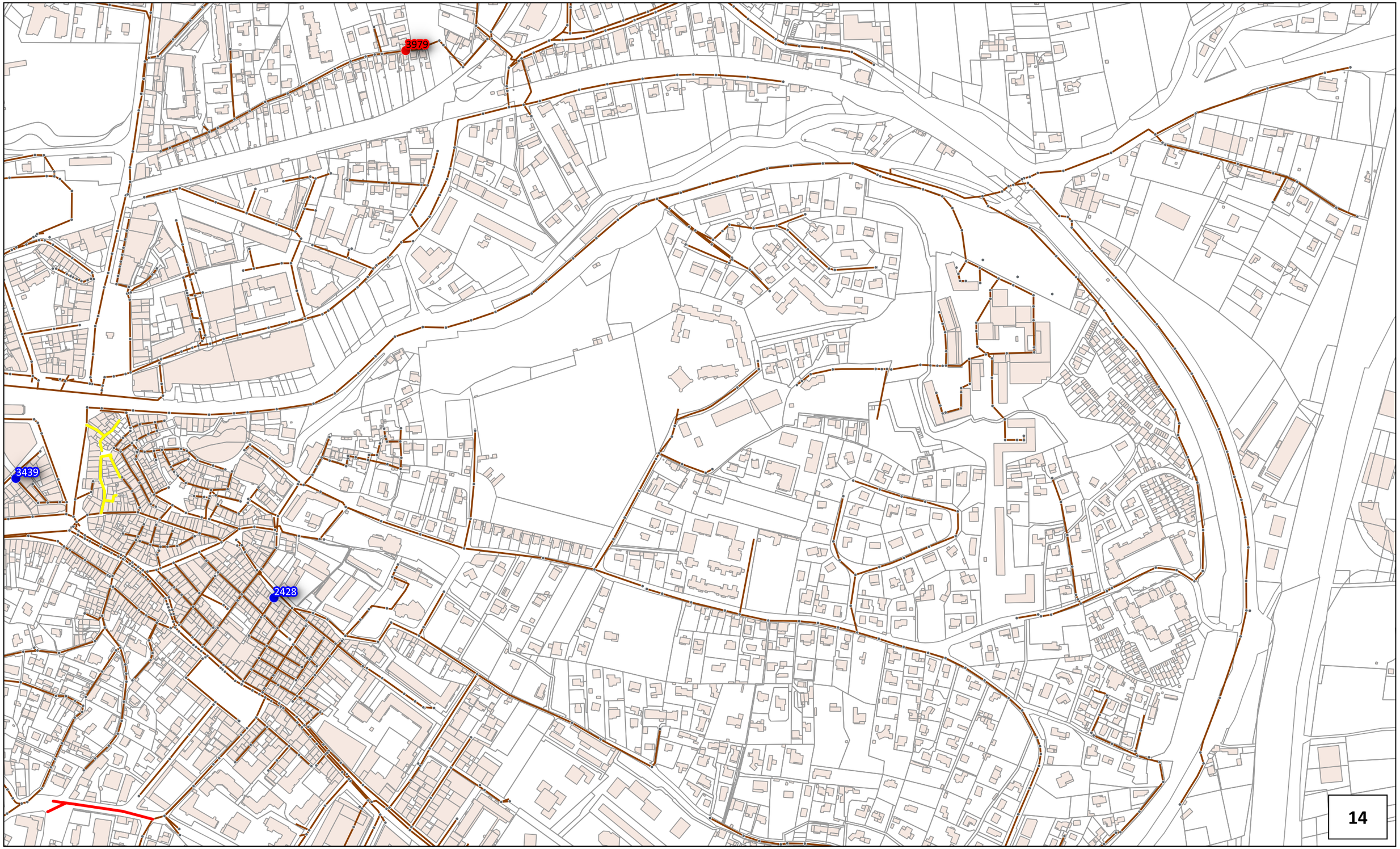

Société Publique Locale "L'Eau des Collines"

Schéma Directeur d'Assainissement des communes d'Aubagne et de La Penne sur Huveaune

Programme de travaux

ET15038

Source : fonds IGN - Cadastre.gouv.fr

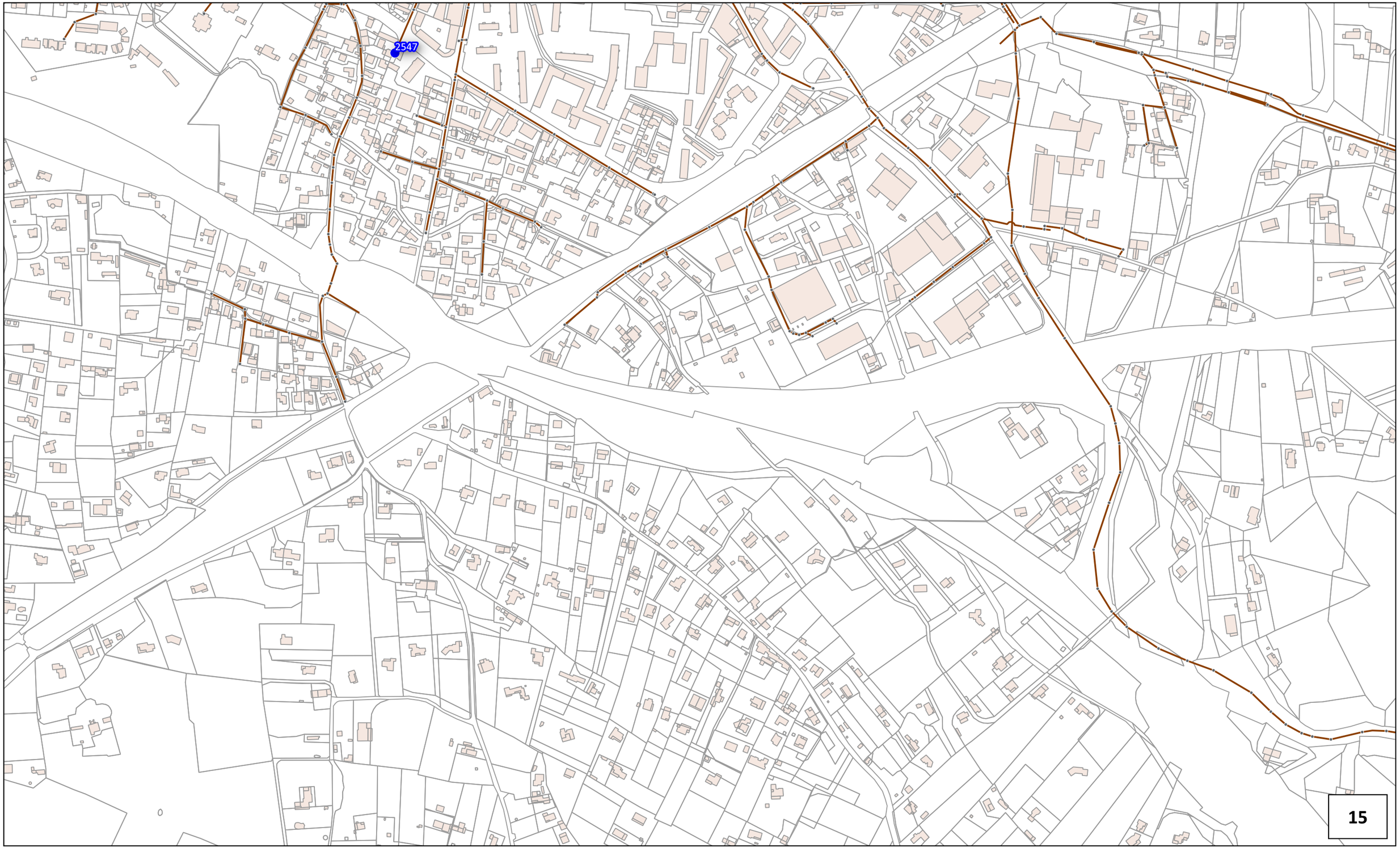

Société Publique Locale "L'Eau des Collines"

Schéma Directeur d'Assainissement des communes d'Aubagne et de La Penne sur Huveaune

Programme de travaux

ET15038

Source : fonds IGN - Cadastre.gouv.fr



Société Publique Locale "L'Eau des Collines"

Schéma Directeur d'Assainissement des communes d'Aubagne et de La Penne sur Huveaune

Programme de travaux

ET15038

Source : fonds IGN - Cadastre.gouv.fr



Société Publique Locale "L'Eau des Collines"

Schéma Directeur d'Assainissement des communes d'Aubagne et de La Penne sur Huveaune

Programme de travaux

ET15038

Source : fonds IGN - Cadastre.gouv.fr



Société Publique Locale "L'Eau des Collines"

Schéma Directeur d'Assainissement des communes d'Aubagne et de La Penne sur Huveaune

Programme de travaux

ET15038

Source : fonds IGN - Cadastre.gouv.fr

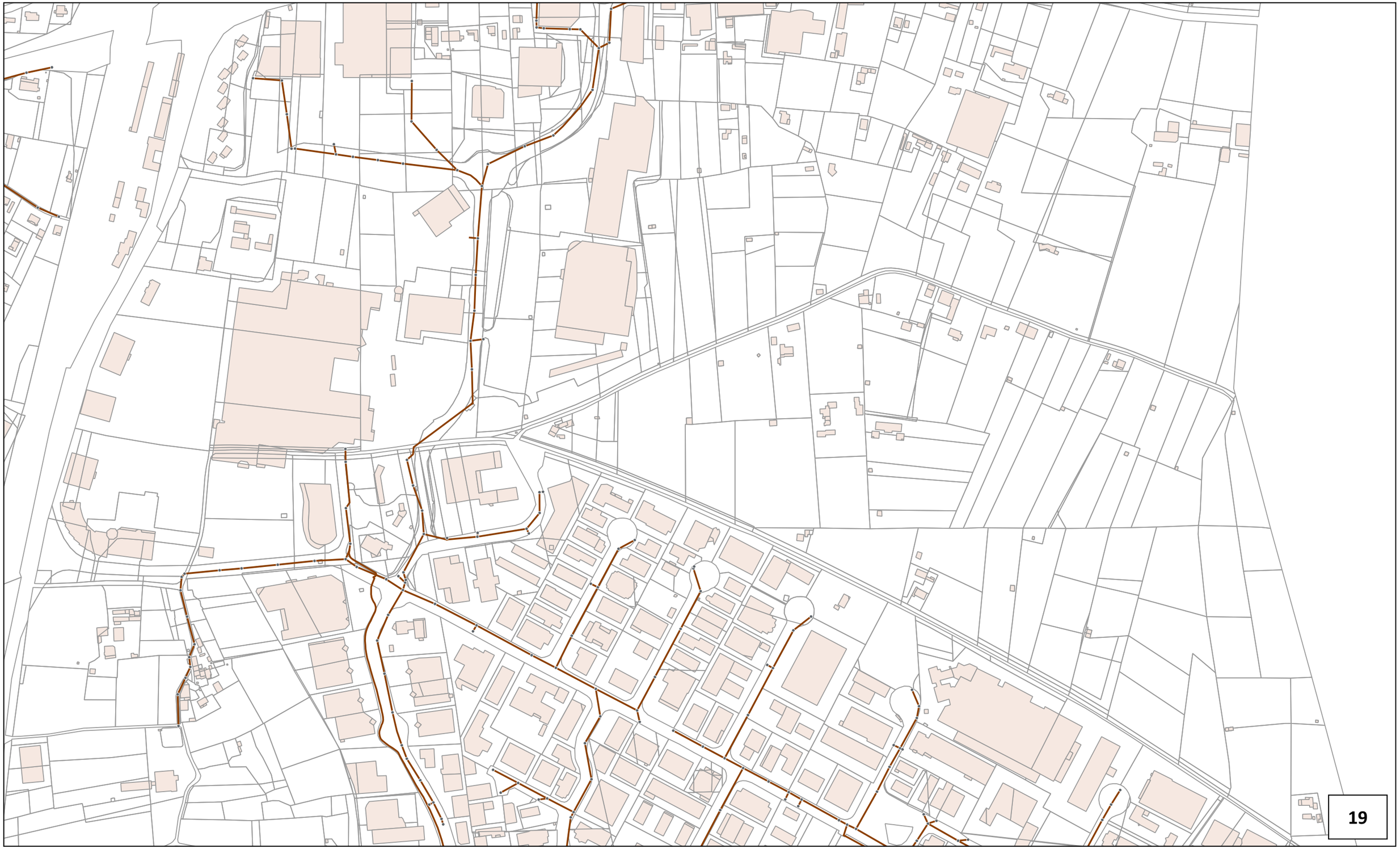

Société Publique Locale "L'Eau des Collines"

Schéma Directeur d'Assainissement des communes d'Aubagne et de La Penne sur Huveaune

Programme de travaux

ET15038

Source : fonds IGN - Cadastre.gouv.fr

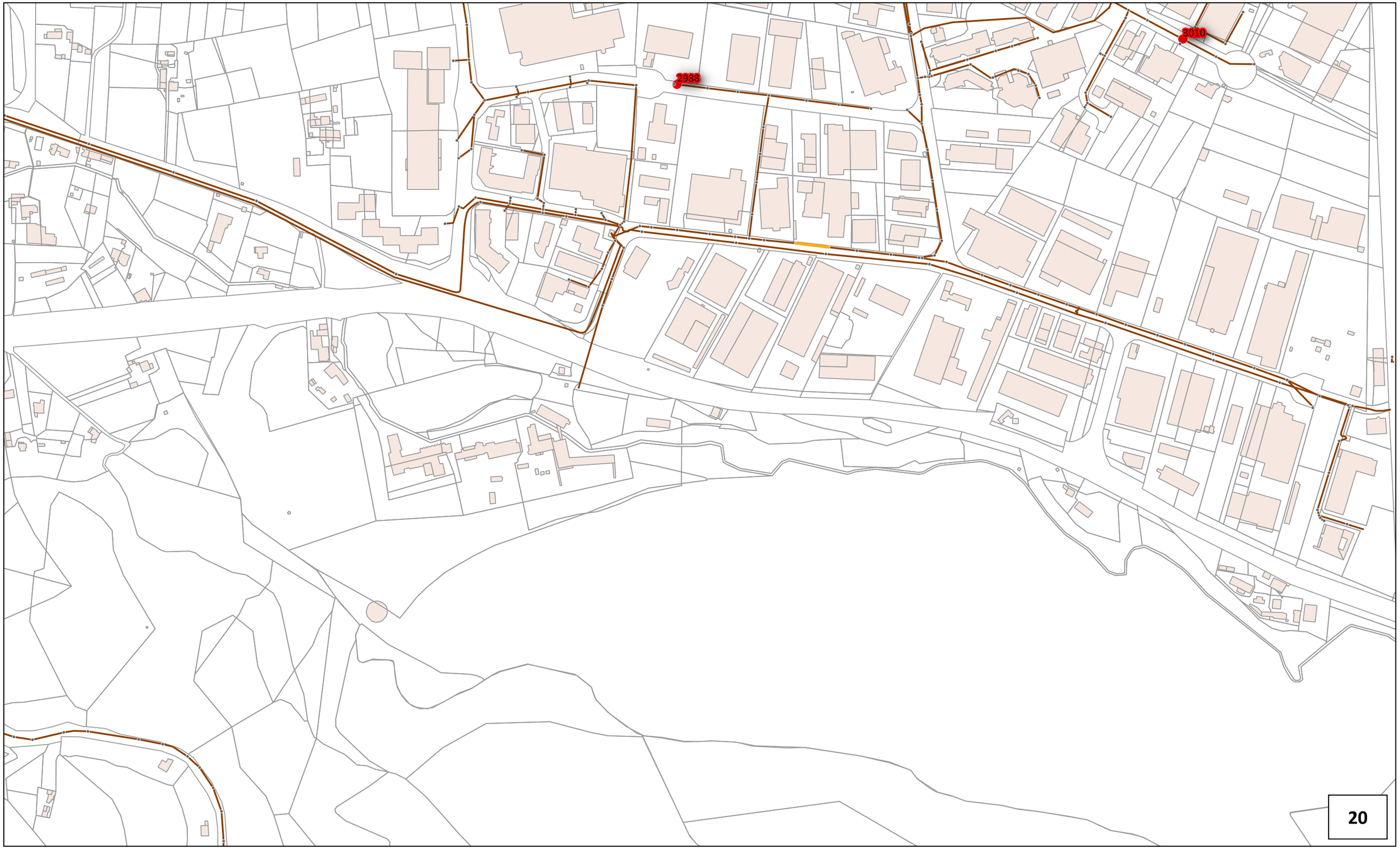

Société Publique Locale "L'Eau des Collines"

Schéma Directeur d'Assainissement des communes d'Aubagne et de La Penne sur Huveaune

Programme de travaux

ET15038

Source : fonds IGN - Cadastre.gouv.fr



Source : fonds IGN - Cadastre.gouv.fr

Légende

Théma002 : Suppression des eaux claires parasites de temps de pluie

Action003 : Déconnexion et suppression des surfaces actives

EU_Regard

- Tranche 02
-

Anomalies "Visites Sous Averse"

- Tranche 03
- Tranche 07
-

Anomalies "Fumée"

- Tranche 01
- Tranche 02
- Tranche 03
- Tranche 04
- Tranche 05
- Tranche 06
- Tranche 07
-

Action004 : Suppression des connexions Eaux Pluviales → Eaux Usées localisées lors des visites sous averse

Collecteurs à créer

- Tranche 03

Zones, parcelles... à investiguer / Déconnexion à réaliser

- Tranche 01
- Tranche 02
-

Assainissement collectif

Ouvrages

- Poste de refoulement
-
- Regards
- Canalisations d'eaux usées

Cadastre

- Batiment
- Parcelles

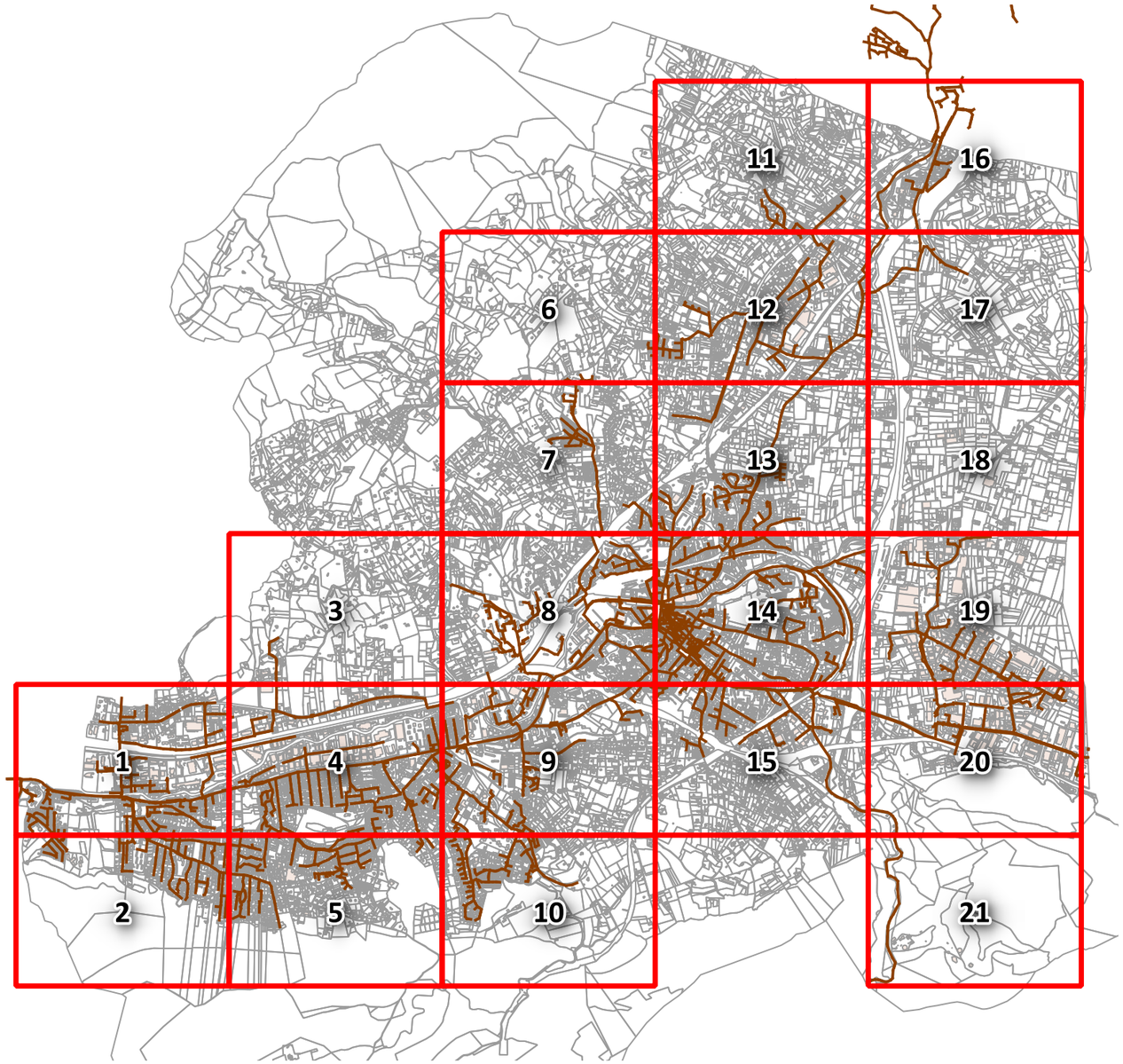

Société Publique Locale "L'Eau des Collines"

Schéma Directeur d'Assainissement des communes d'Aubagne et de La Penne sur Huveaune

Programme de travaux

ET15038

Source : fonds IGN - Cadastre.gouv.fr

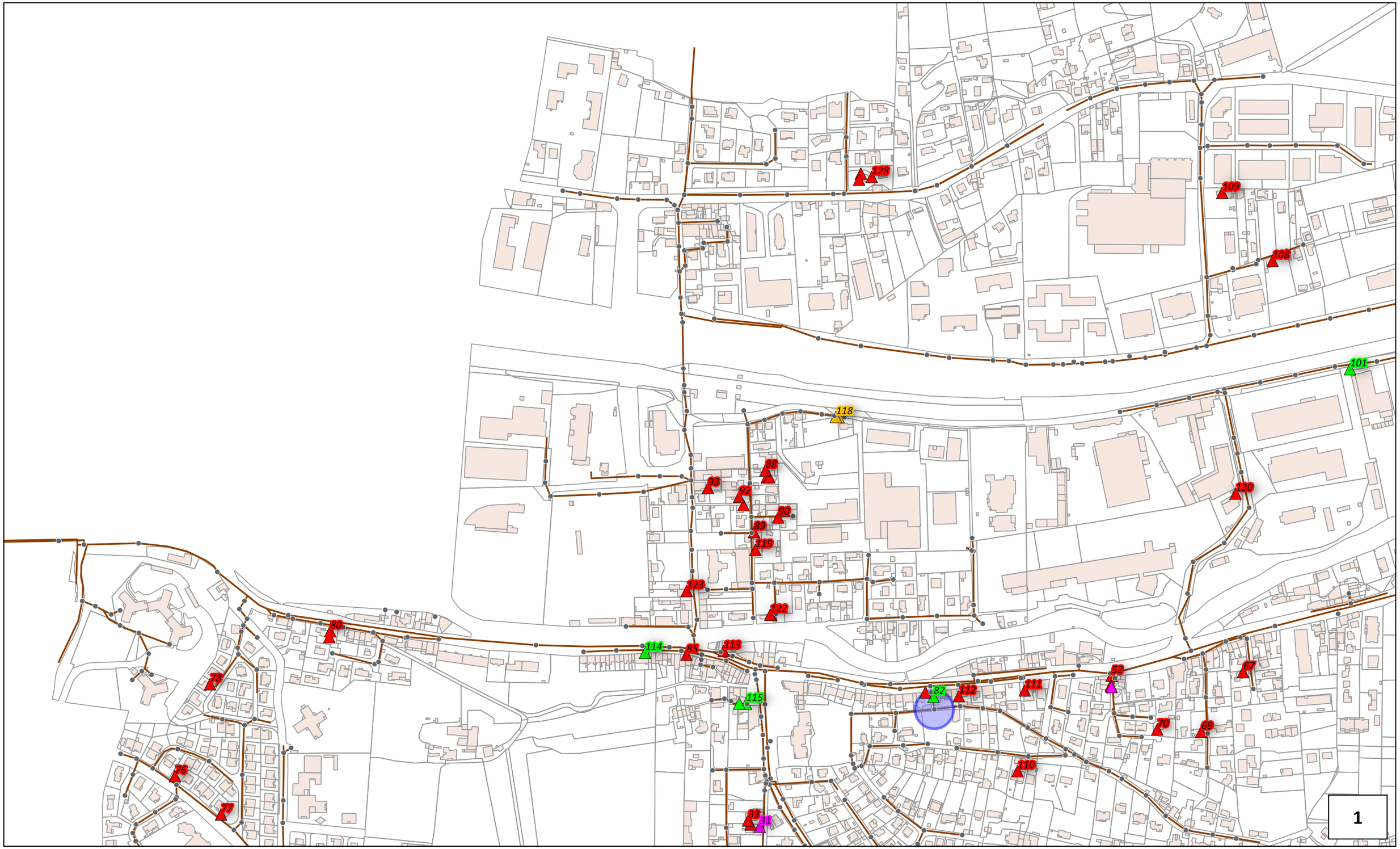

Société Publique Locale "L'Eau des Collines"

Schéma Directeur d'Assainissement des communes d'Aubagne et de La Penne sur Huveaune

Programme de travaux

ET15038

Source : fonds IGN - Cadastre.gouv.fr

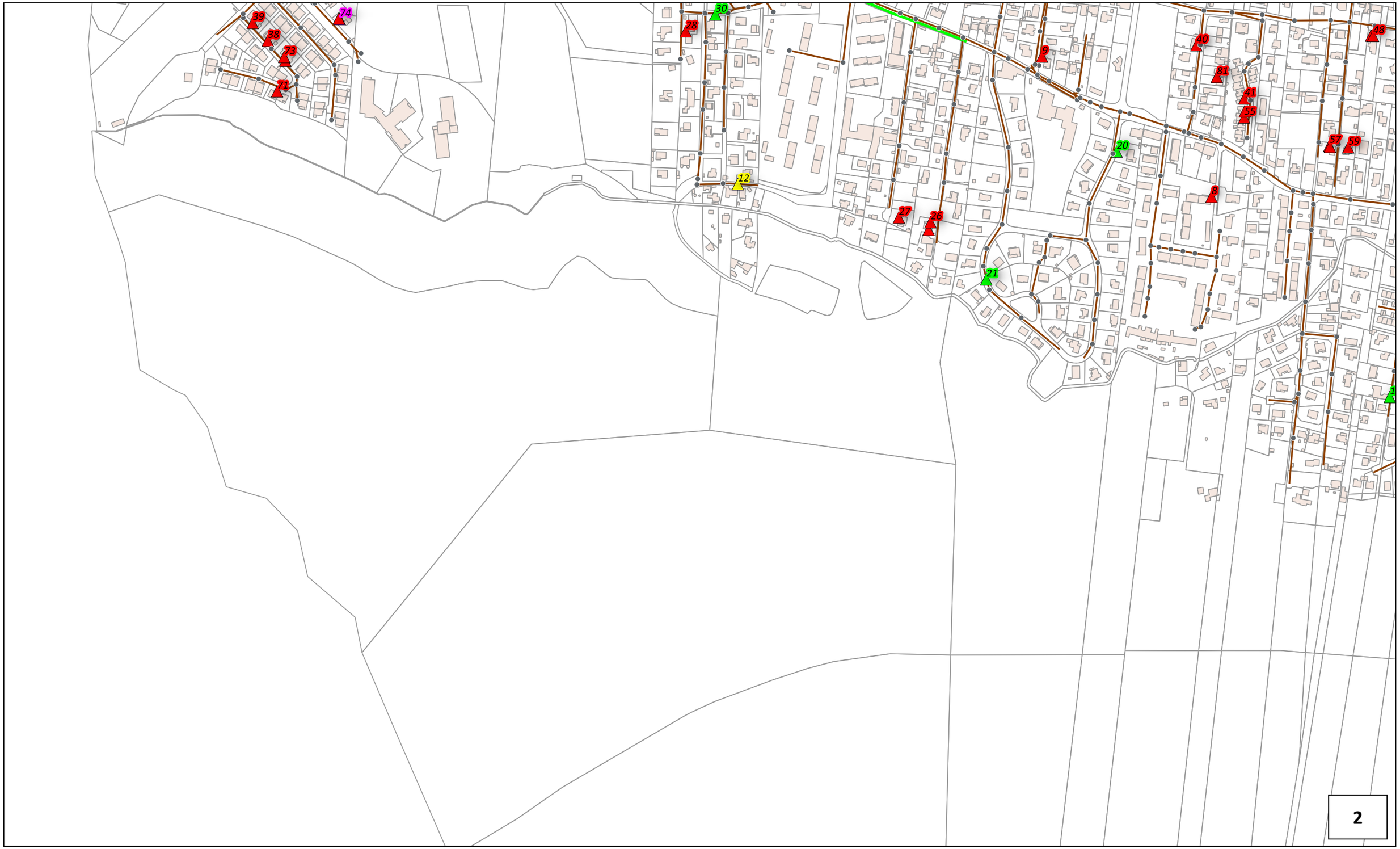

Société Publique Locale "L'Eau des Collines"

Schéma Directeur d'Assainissement des communes d'Aubagne et de La Penne sur Huveaune

Programme de travaux

ET15038

Source : fonds IGN - Cadastre.gouv.fr

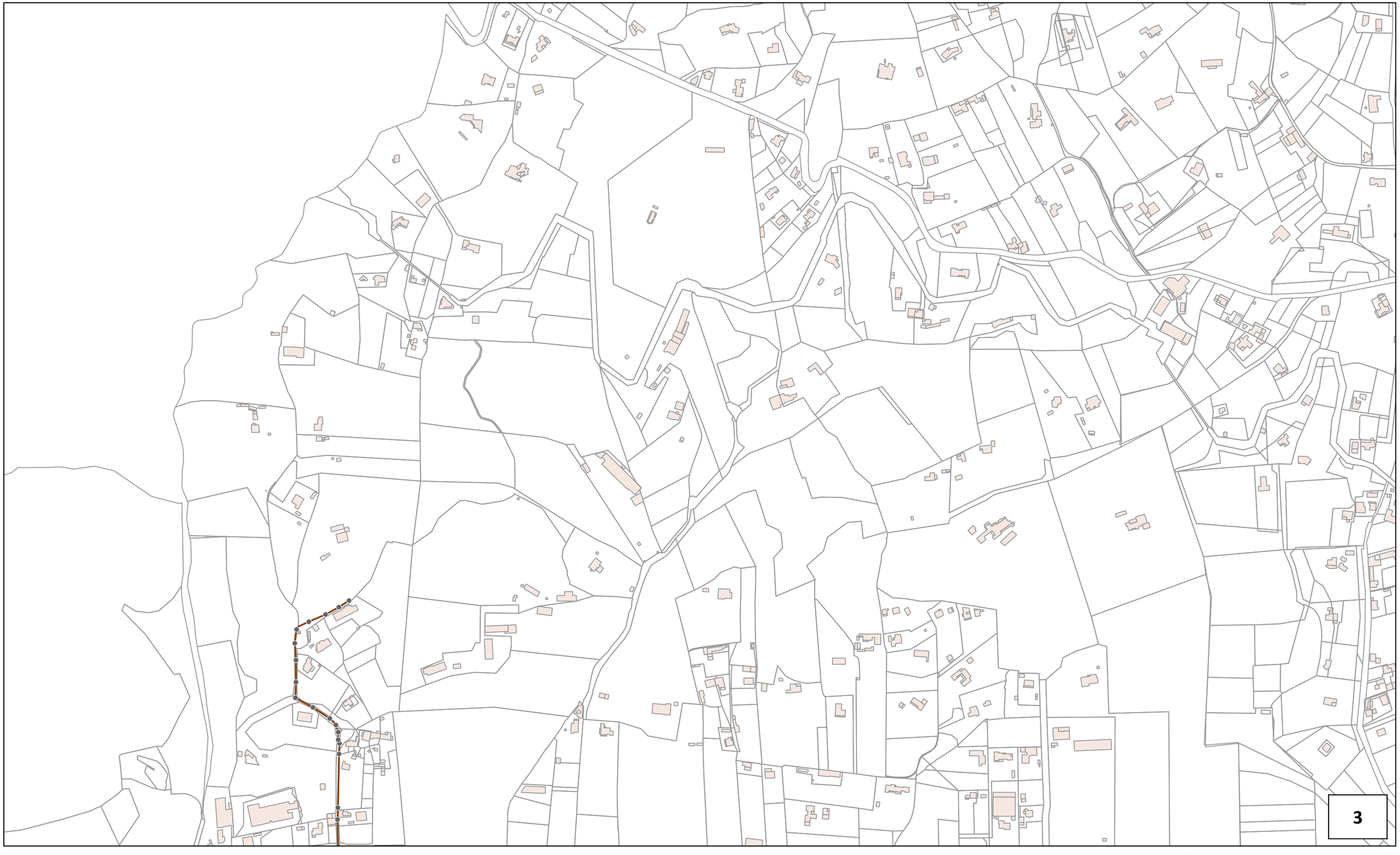

Société Publique Locale "L'Eau des Collines"

Schéma Directeur d'Assainissement des communes d'Aubagne et de La Penne sur Huveaune

Programme de travaux

ET15038

Source : fonds IGN - Cadastre.gouv.fr

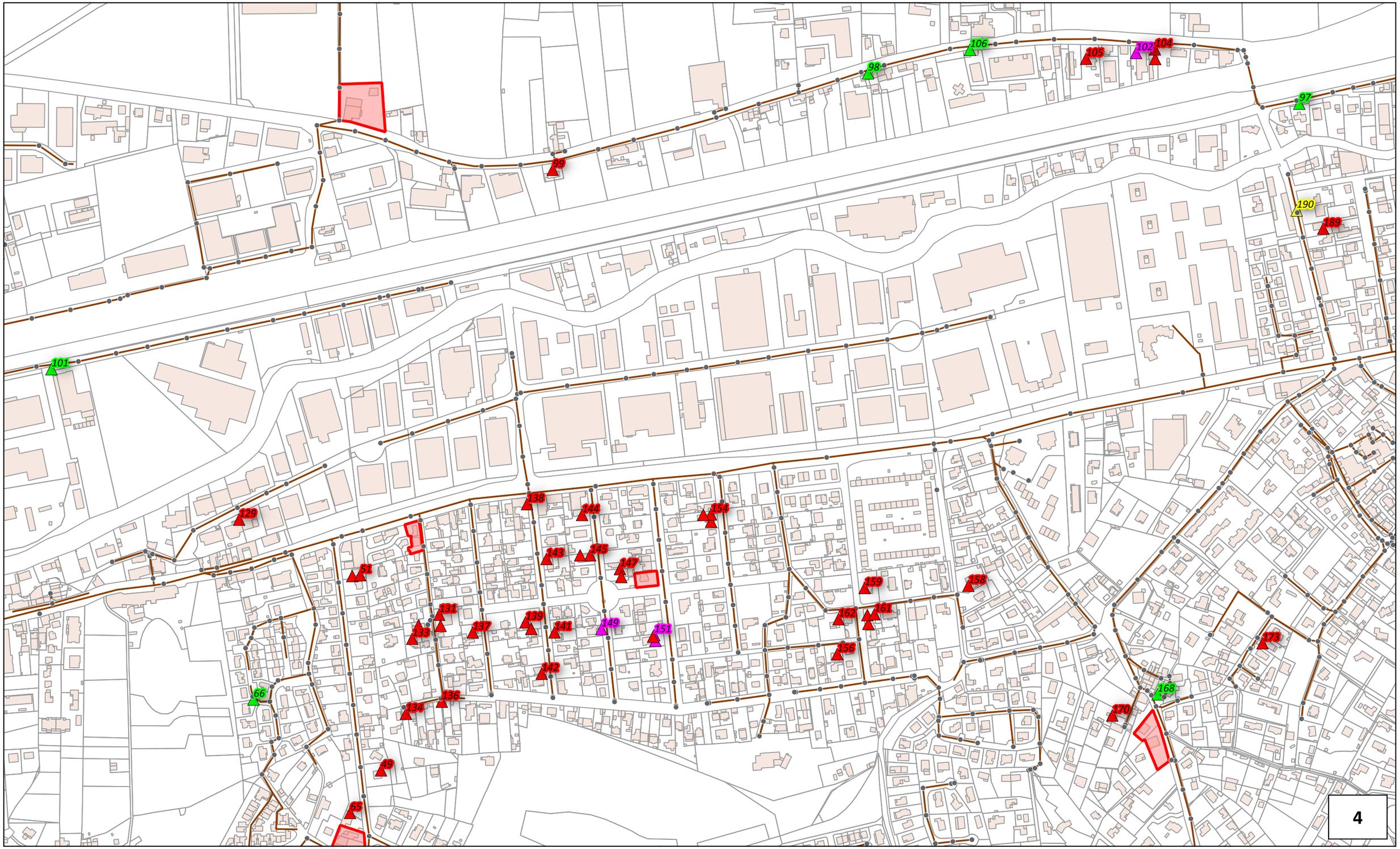

Société Publique Locale "L'Eau des Collines"

Schéma Directeur d'Assainissement des communes d'Aubagne et de La Penne sur Huveaune

Programme de travaux

ET15038

Source : fonds IGN - Cadastre.gouv.fr

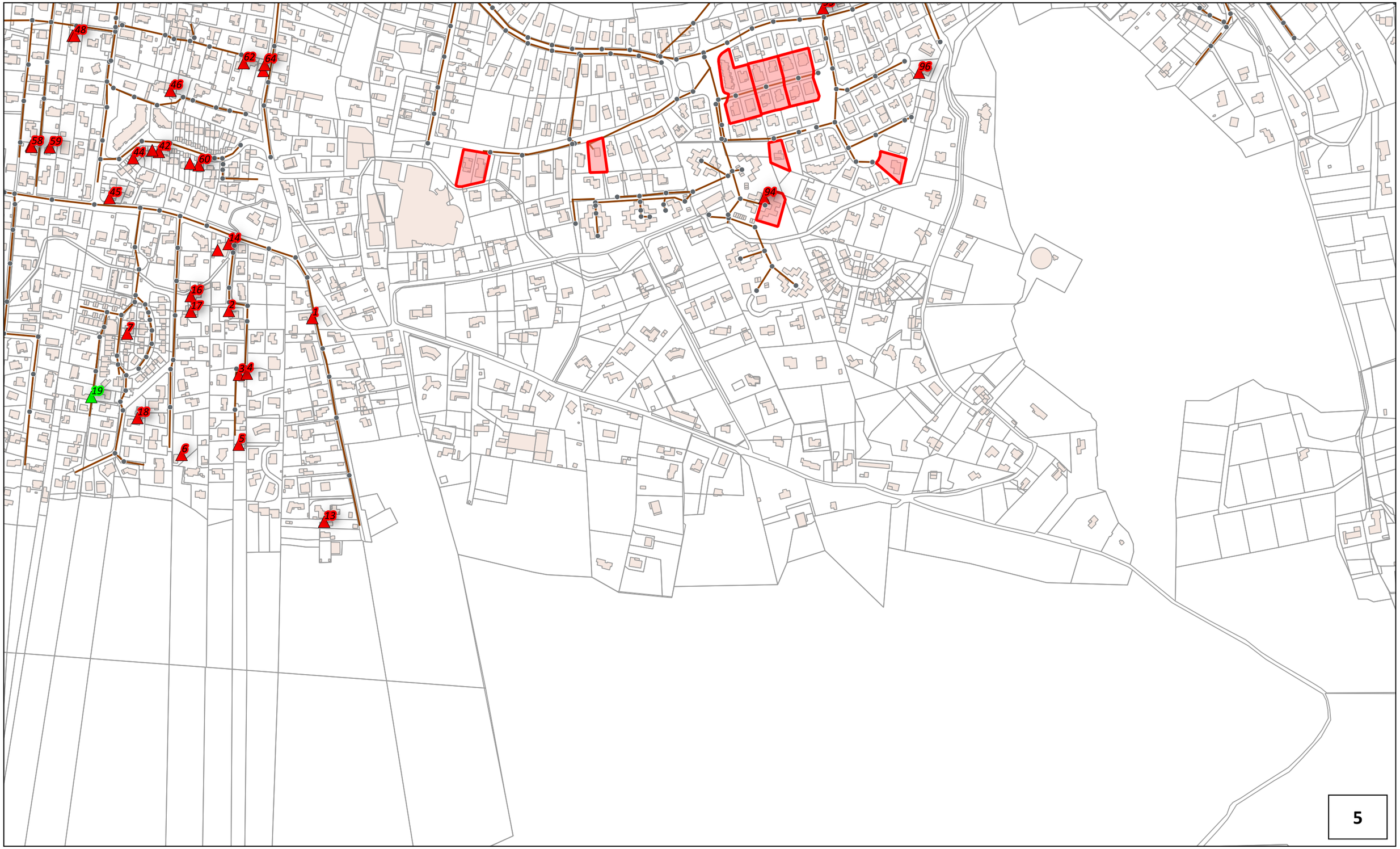

Société Publique Locale "L'Eau des Collines"

Schéma Directeur d'Assainissement des communes d'Aubagne et de La Penne sur Huveaune

Programme de travaux

ET15038

Source : fonds IGN - Cadastre.gouv.fr



Société Publique Locale "L'Eau des Collines"

Schéma Directeur d'Assainissement des communes d'Aubagne et de La Penne sur Huveaune

Programme de travaux

ET15038

Source : fonds IGN - Cadastre.gouv.fr

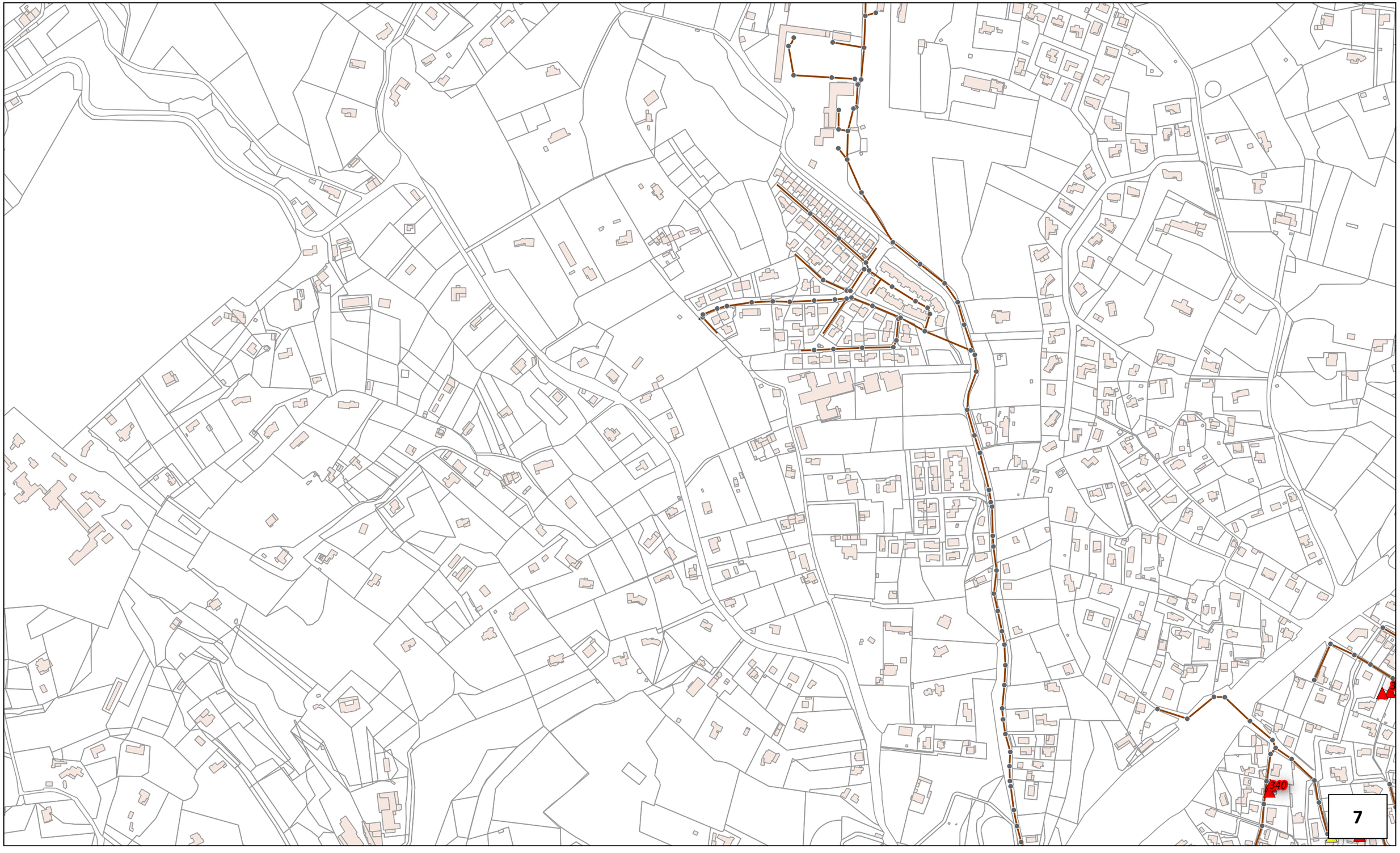

Société Publique Locale "L'Eau des Collines"

Schéma Directeur d'Assainissement des communes d'Aubagne et de La Penne sur Huveaune

Programme de travaux

ET15038

Source : fonds IGN - Cadastre.gouv.fr

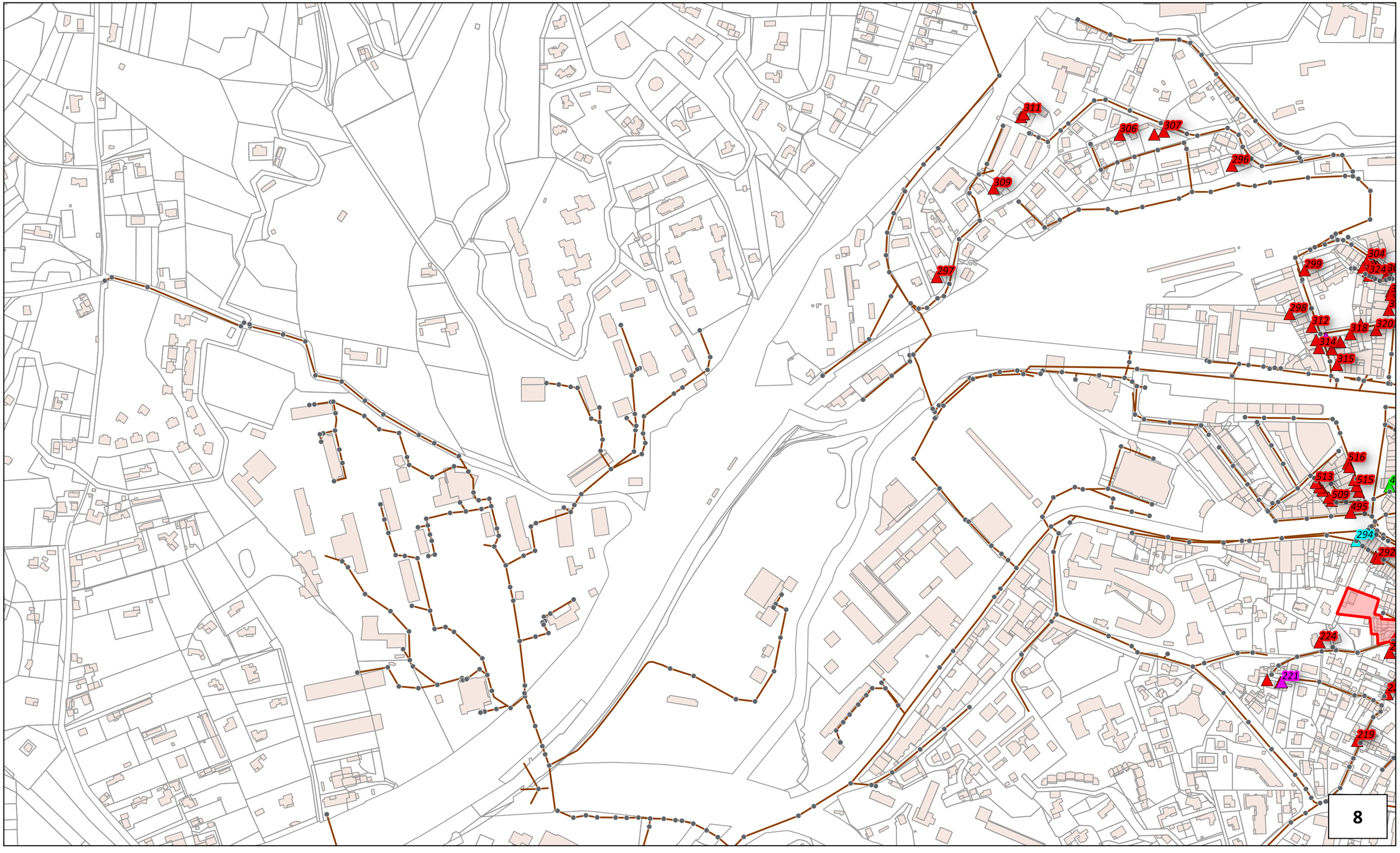

Société Publique Locale "L'Eau des Collines"

Schéma Directeur d'Assainissement des communes d'Aubagne et de La Penne sur Huveaune

Programme de travaux

ET15038

Source : fonds IGN - Cadastre.gouv.fr

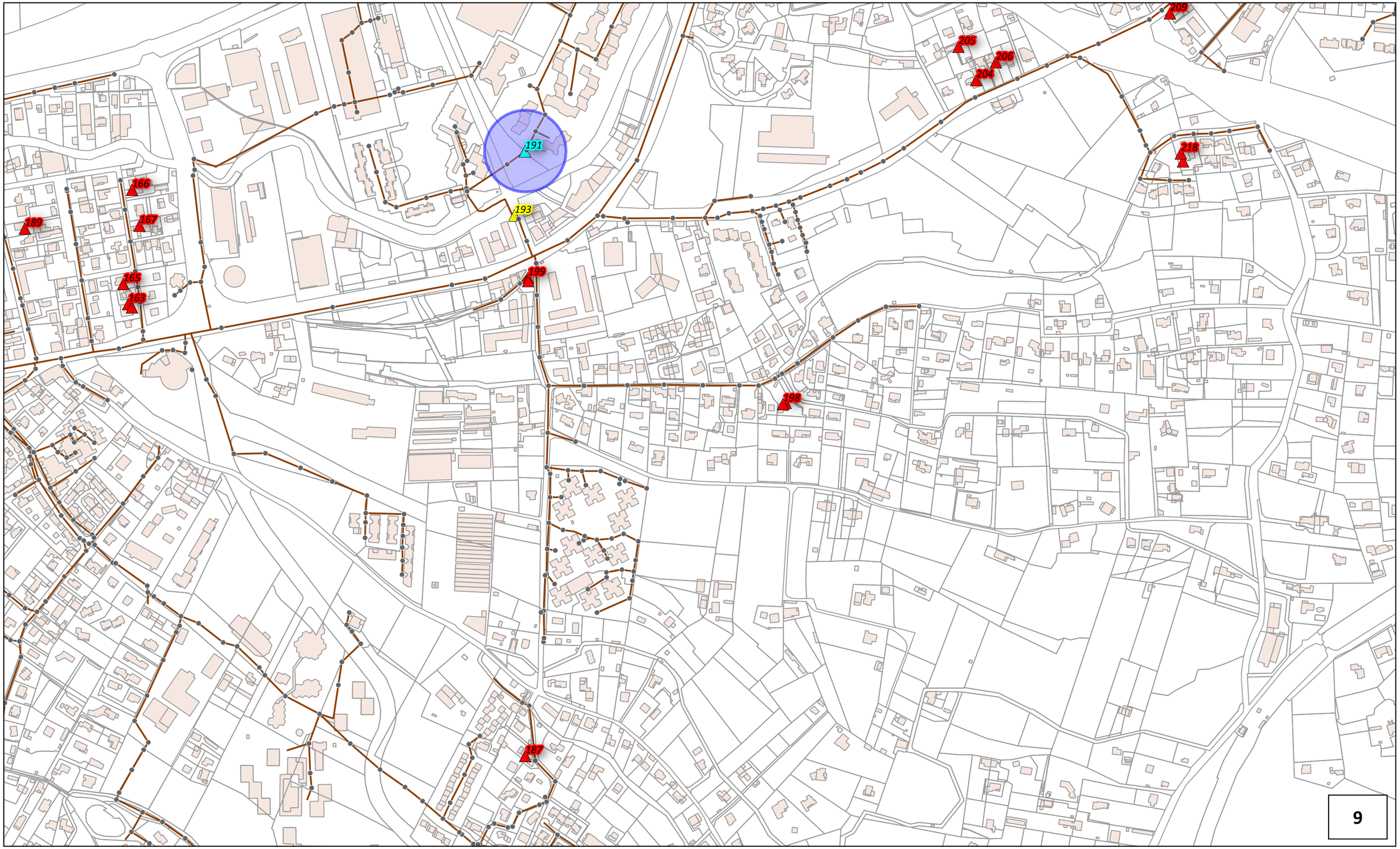

Société Publique Locale "L'Eau des Collines"

Schéma Directeur d'Assainissement des communes d'Aubagne et de La Penne sur Huveaune

Programme de travaux

ET15038

Source : fonds IGN - Cadastre.gouv.fr

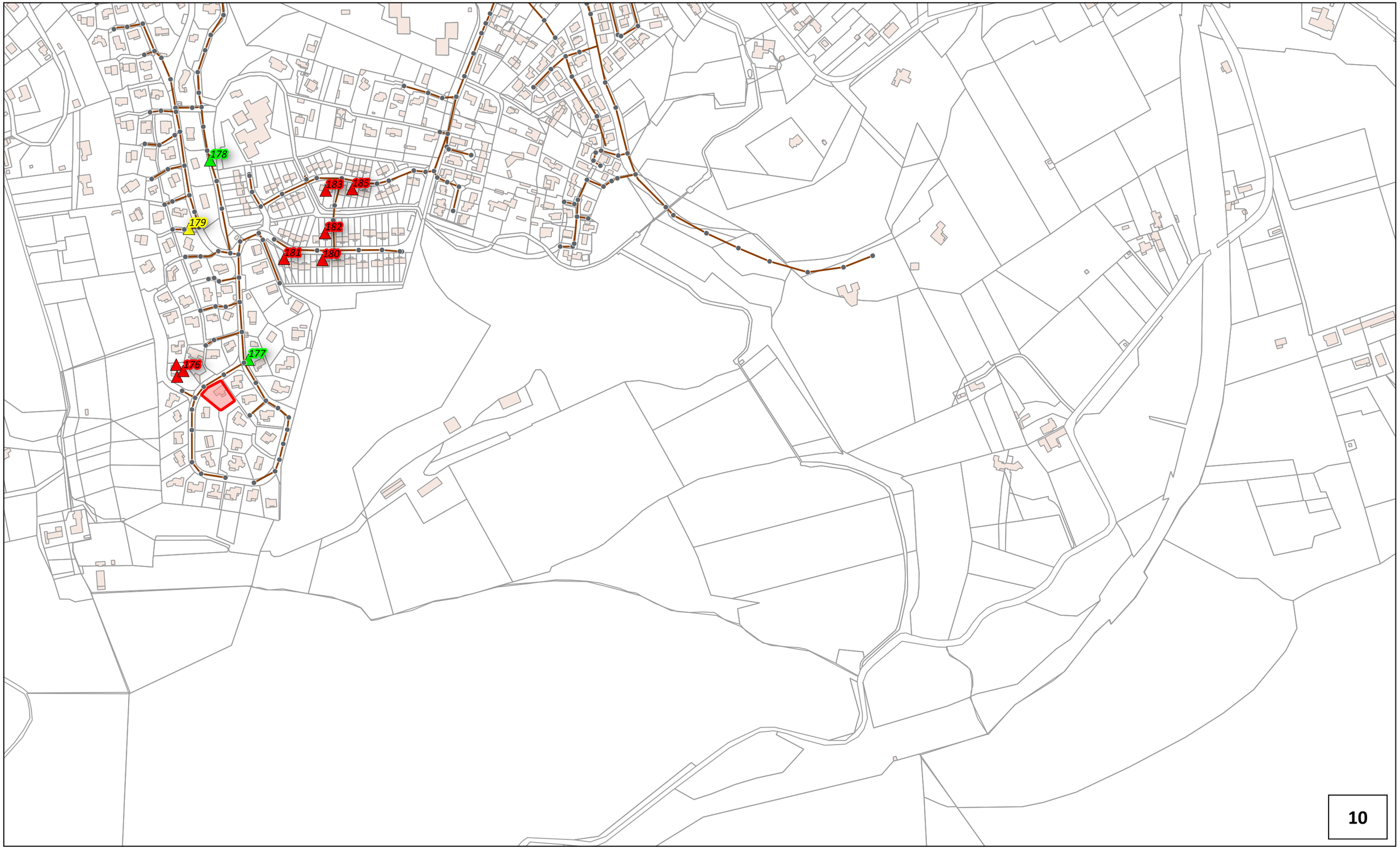

Société Publique Locale "L'Eau des Collines"

Schéma Directeur d'Assainissement des communes d'Aubagne et de La Penne sur Huveaune

Programme de travaux

ET15038

Source : fonds IGN - Cadastre.gouv.fr

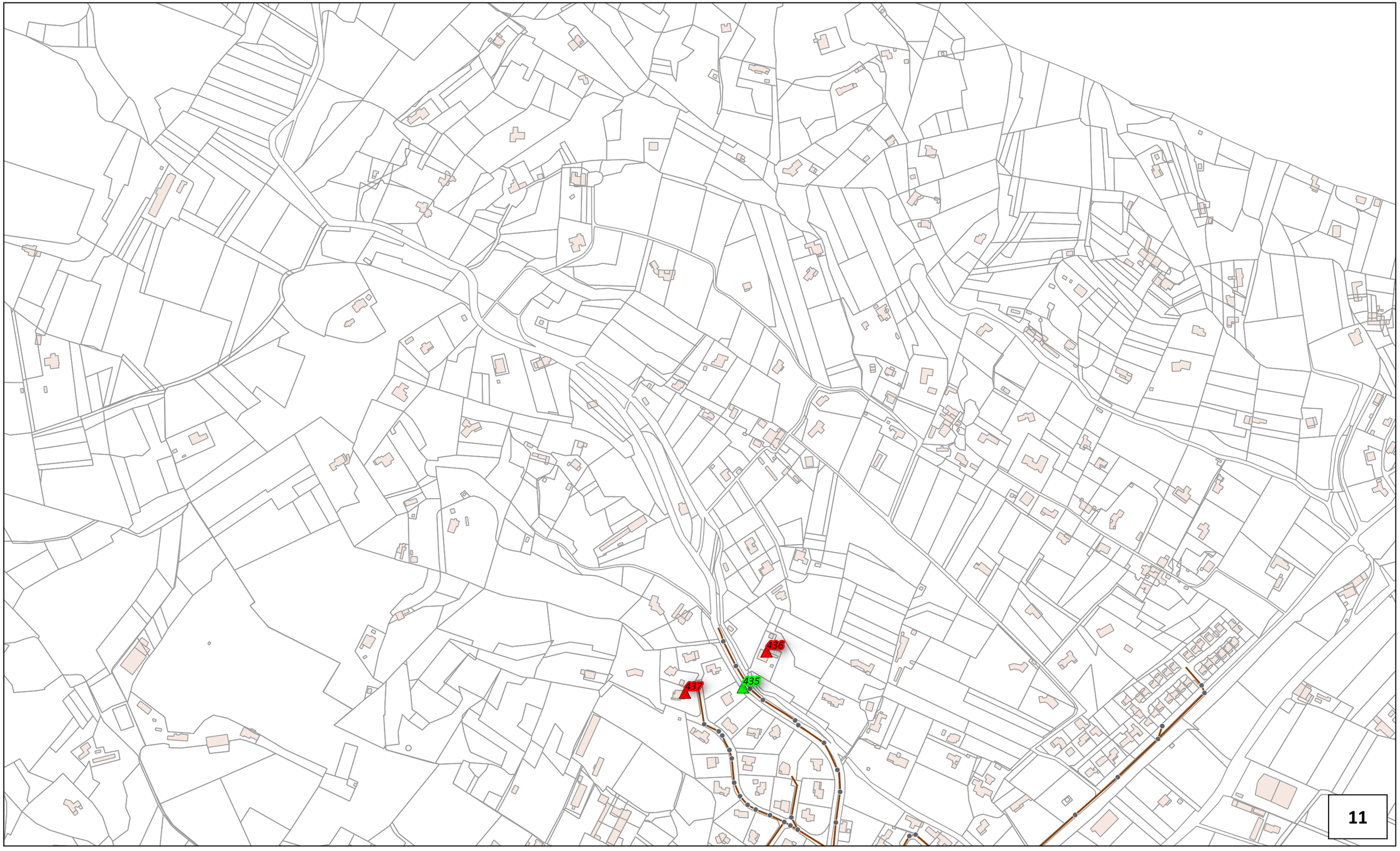

Société Publique Locale "L'Eau des Collines"

Schéma Directeur d'Assainissement des communes d'Aubagne et de La Penne sur Huveaune

Programme de travaux

ET15038

Source : fonds IGN - Cadastre.gouv.fr

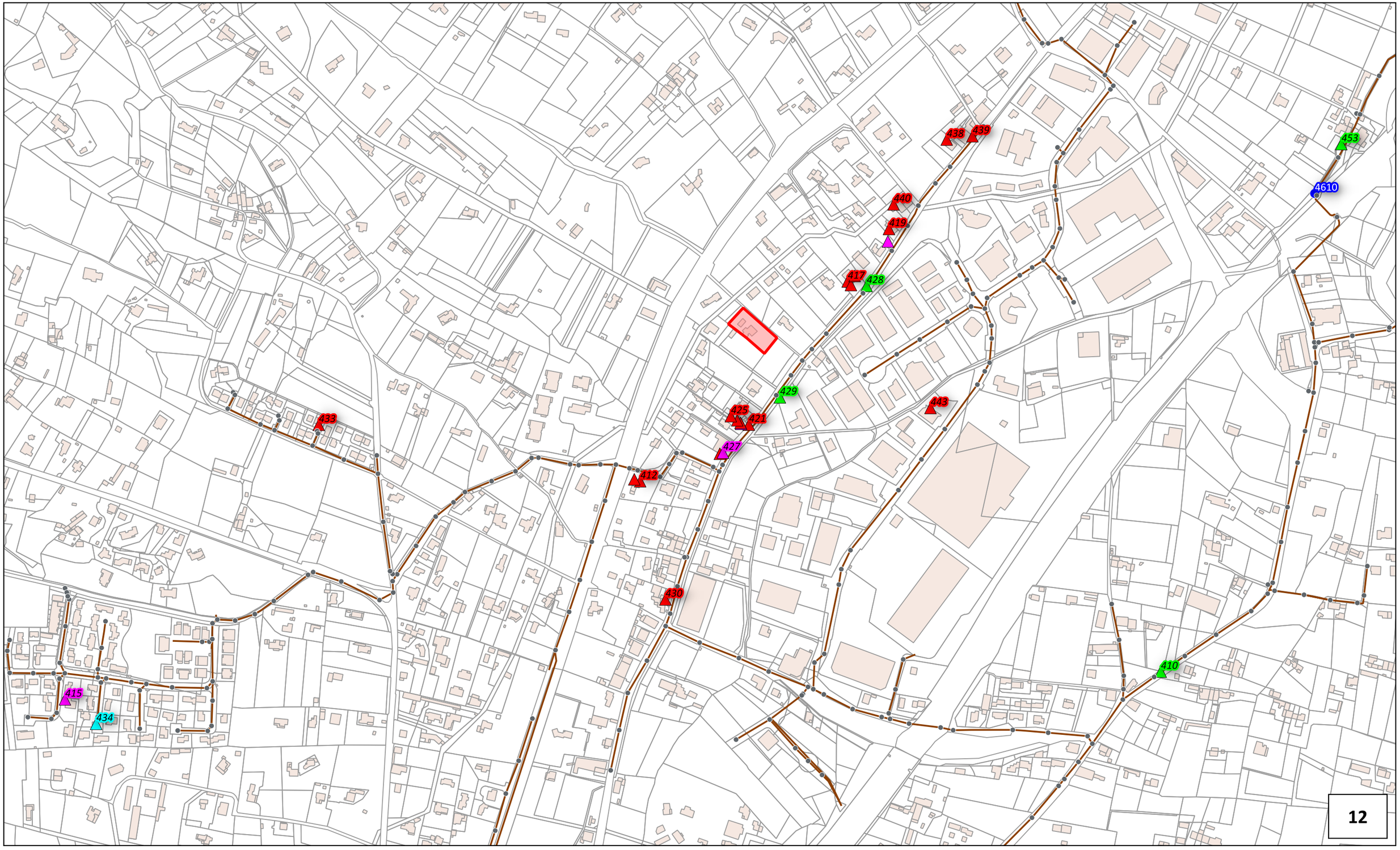

Société Publique Locale "L'Eau des Collines"

Schéma Directeur d'Assainissement des communes d'Aubagne et de La Penne sur Huveaune

Programme de travaux

ET15038

Source : fonds IGN - Cadastre.gouv.fr

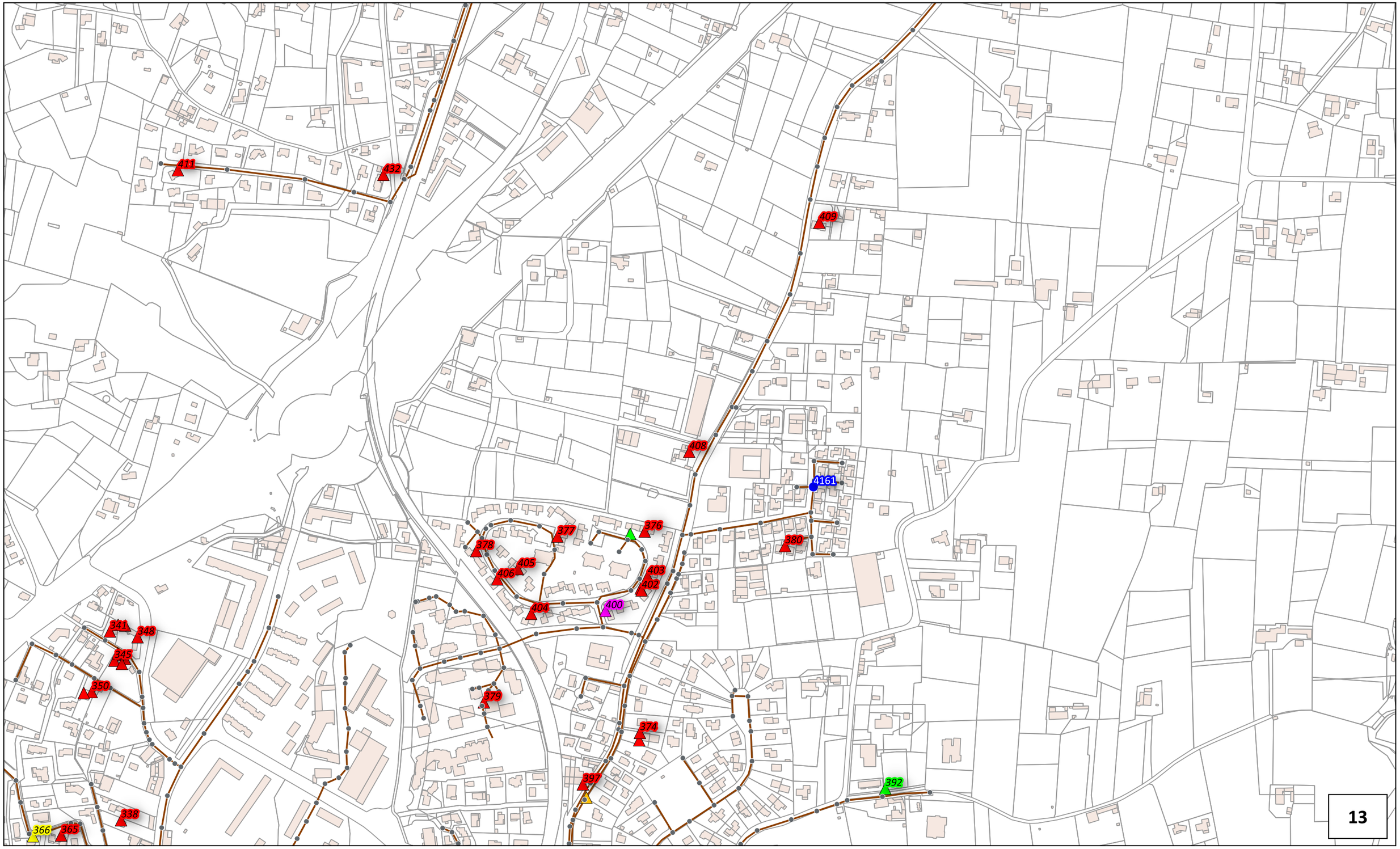

Société Publique Locale "L'Eau des Collines"

Schéma Directeur d'Assainissement des communes d'Aubagne et de La Penne sur Huveaune

Programme de travaux

ET15038

Source : fonds IGN - Cadastre.gouv.fr

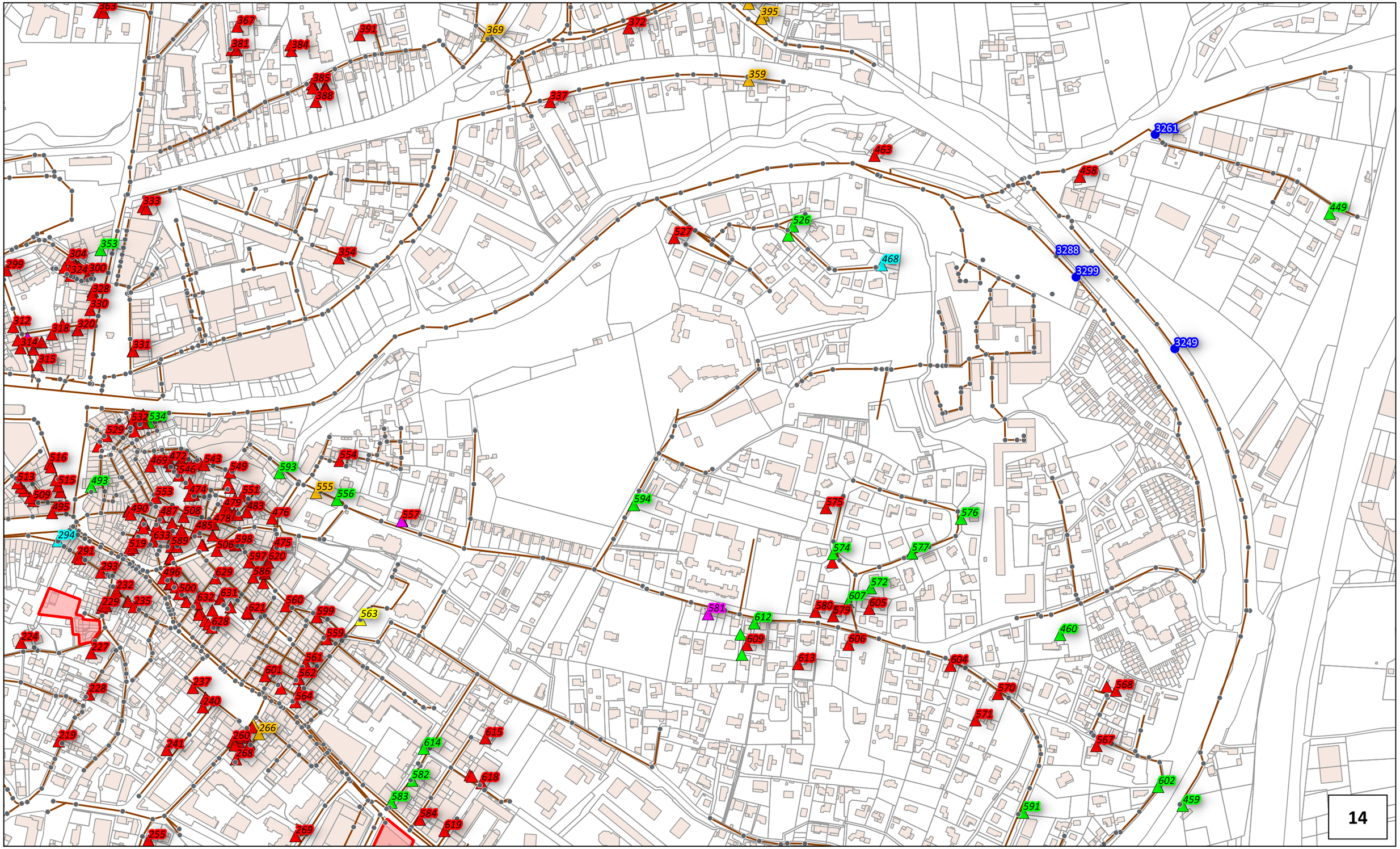

Société Publique Locale "L'Eau des Collines"

Schéma Directeur d'Assainissement des communes d'Aubagne et de La Penne sur Huveaune

Programme de travaux

ET15038

Source : fonds IGN - Cadastre.gouv.fr

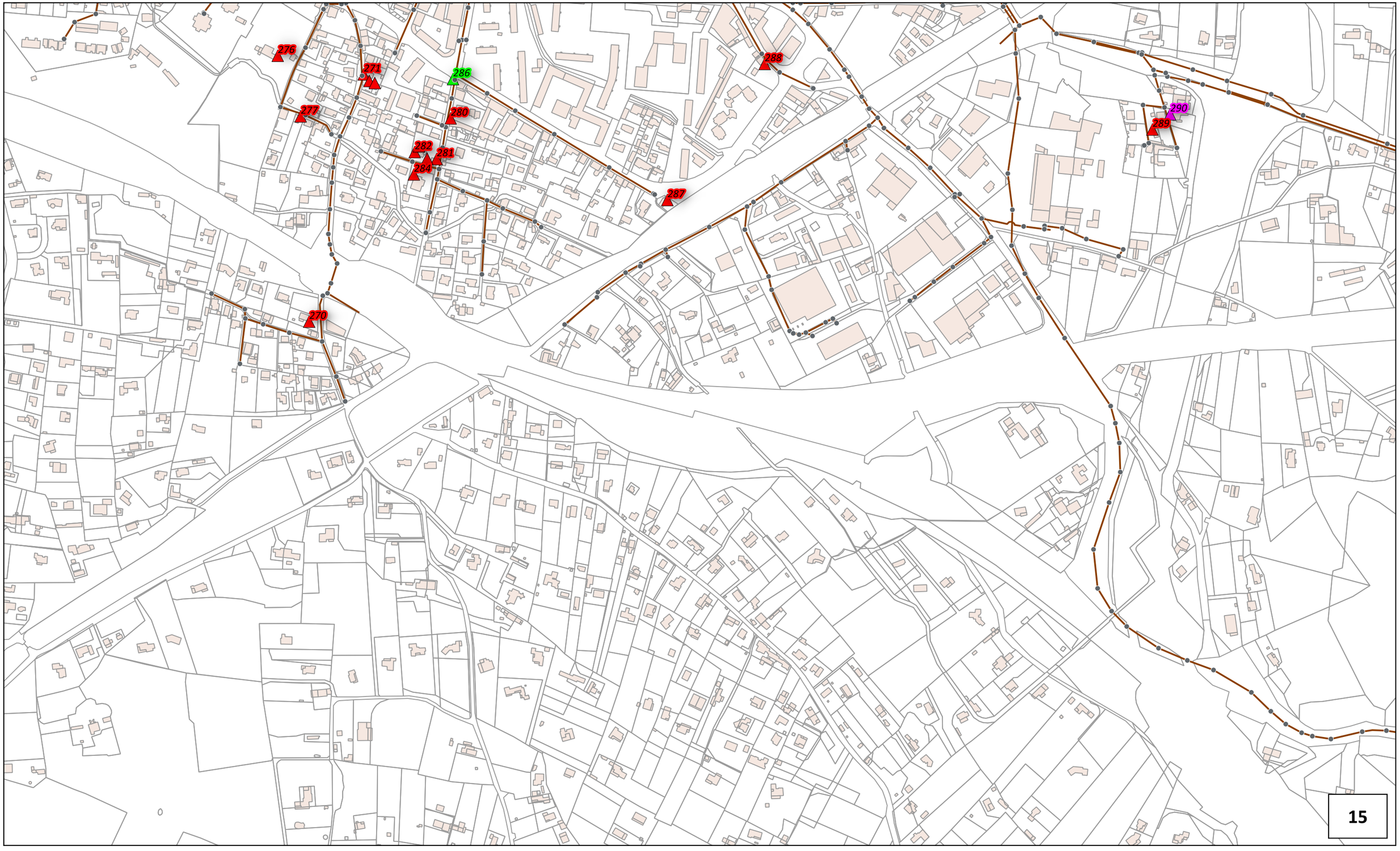

Société Publique Locale "L'Eau des Collines"

Schéma Directeur d'Assainissement des communes d'Aubagne et de La Penne sur Huveaune

Programme de travaux

ET15038

Source : fonds IGN - Cadastre.gouv.fr

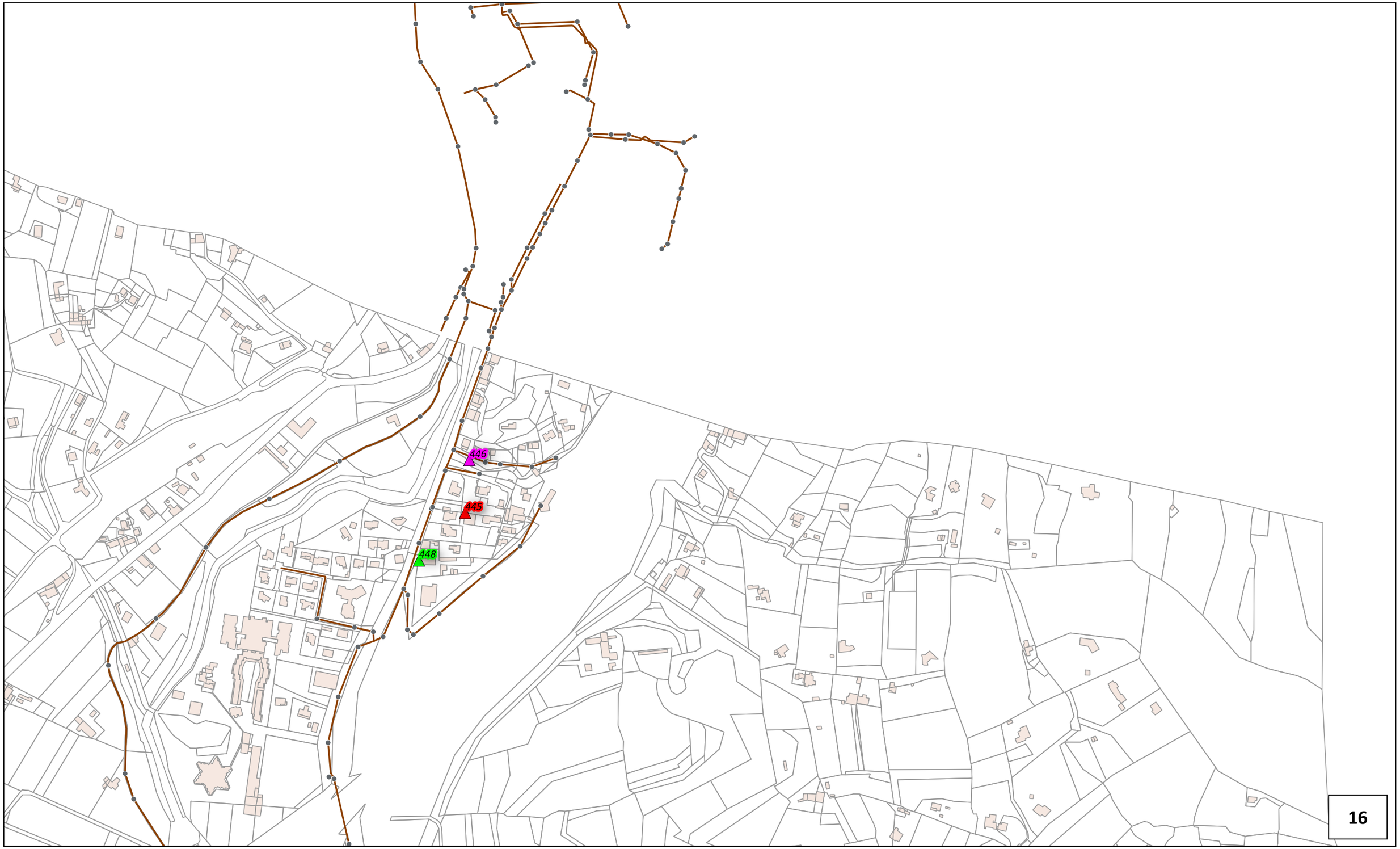

Société Publique Locale "L'Eau des Collines"

Schéma Directeur d'Assainissement des communes d'Aubagne et de La Penne sur Huveaune

Programme de travaux

ET15038

Source : fonds IGN - Cadastre.gouv.fr

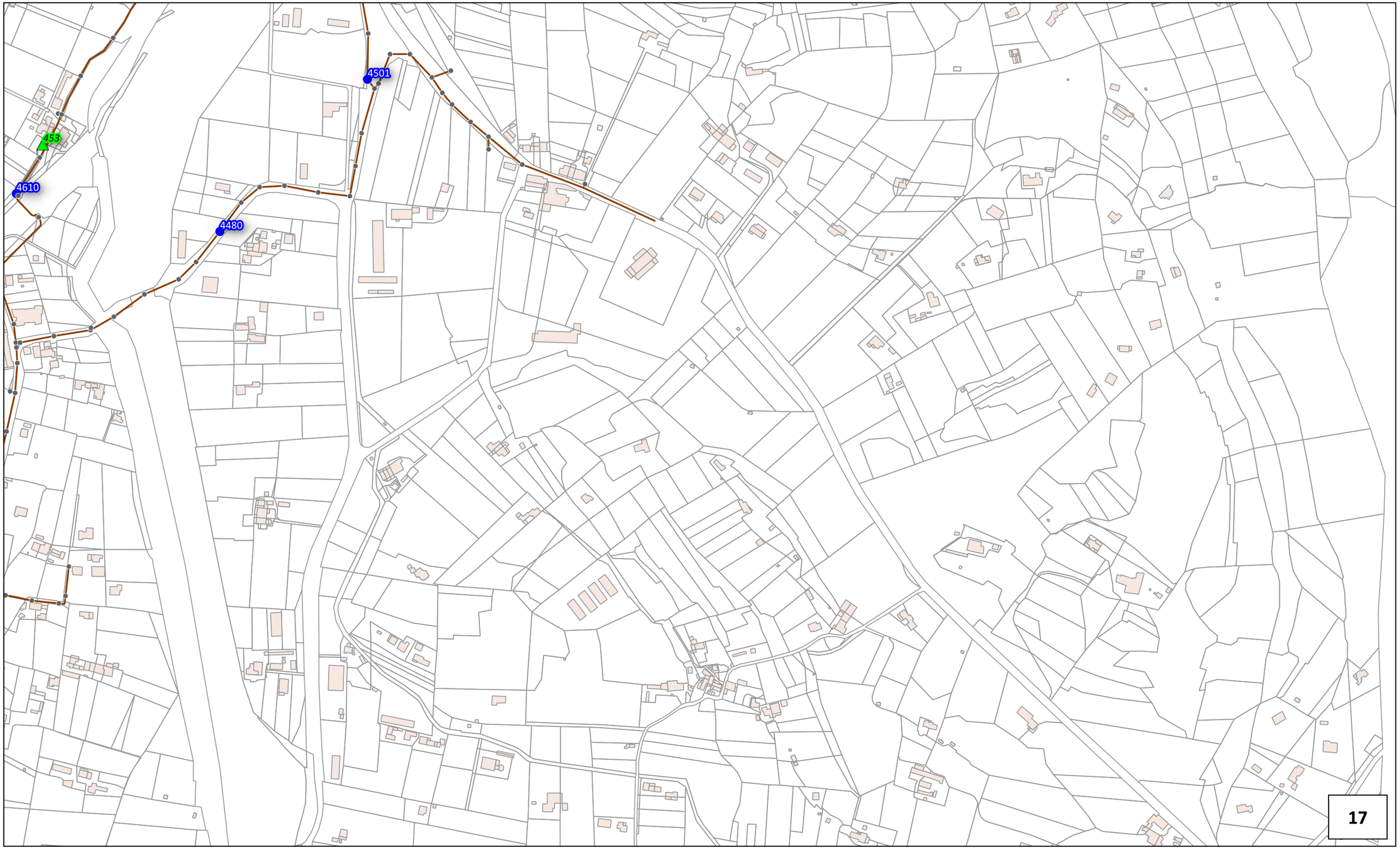

Société Publique Locale "L'Eau des Collines"

Schéma Directeur d'Assainissement des communes d'Aubagne et de La Penne sur Huveaune

Programme de travaux

ET15038

Source : fonds IGN - Cadastre.gouv.fr



Société Publique Locale "L'Eau des Collines"

Schéma Directeur d'Assainissement des communes d'Aubagne et de La Penne sur Huveaune

Programme de travaux

ET15038

Source : fonds IGN - Cadastre.gouv.fr

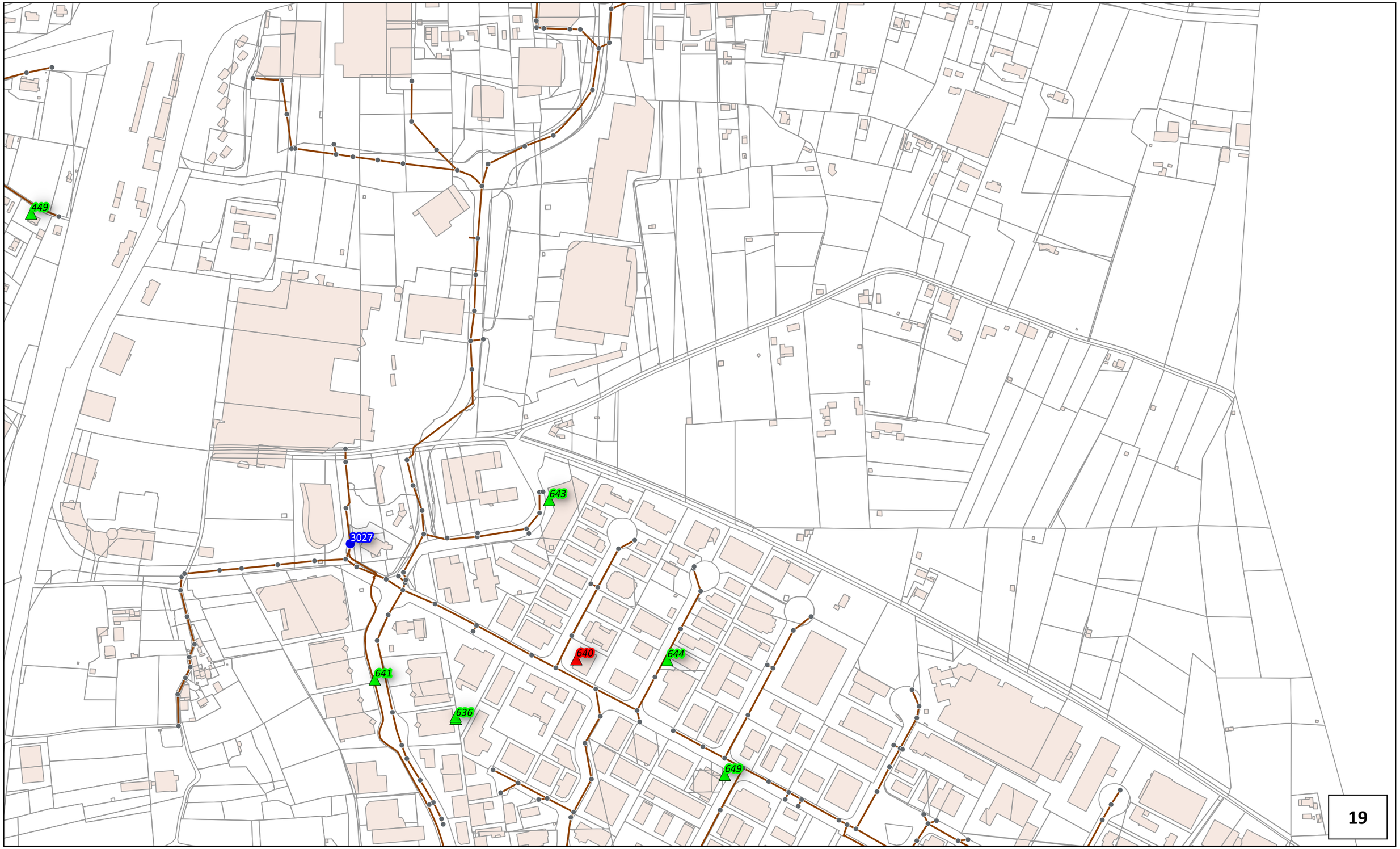

Société Publique Locale "L'Eau des Collines"

Schéma Directeur d'Assainissement des communes d'Aubagne et de La Penne sur Huveaune

Programme de travaux

ET15038

Source : fonds IGN - Cadastre.gouv.fr

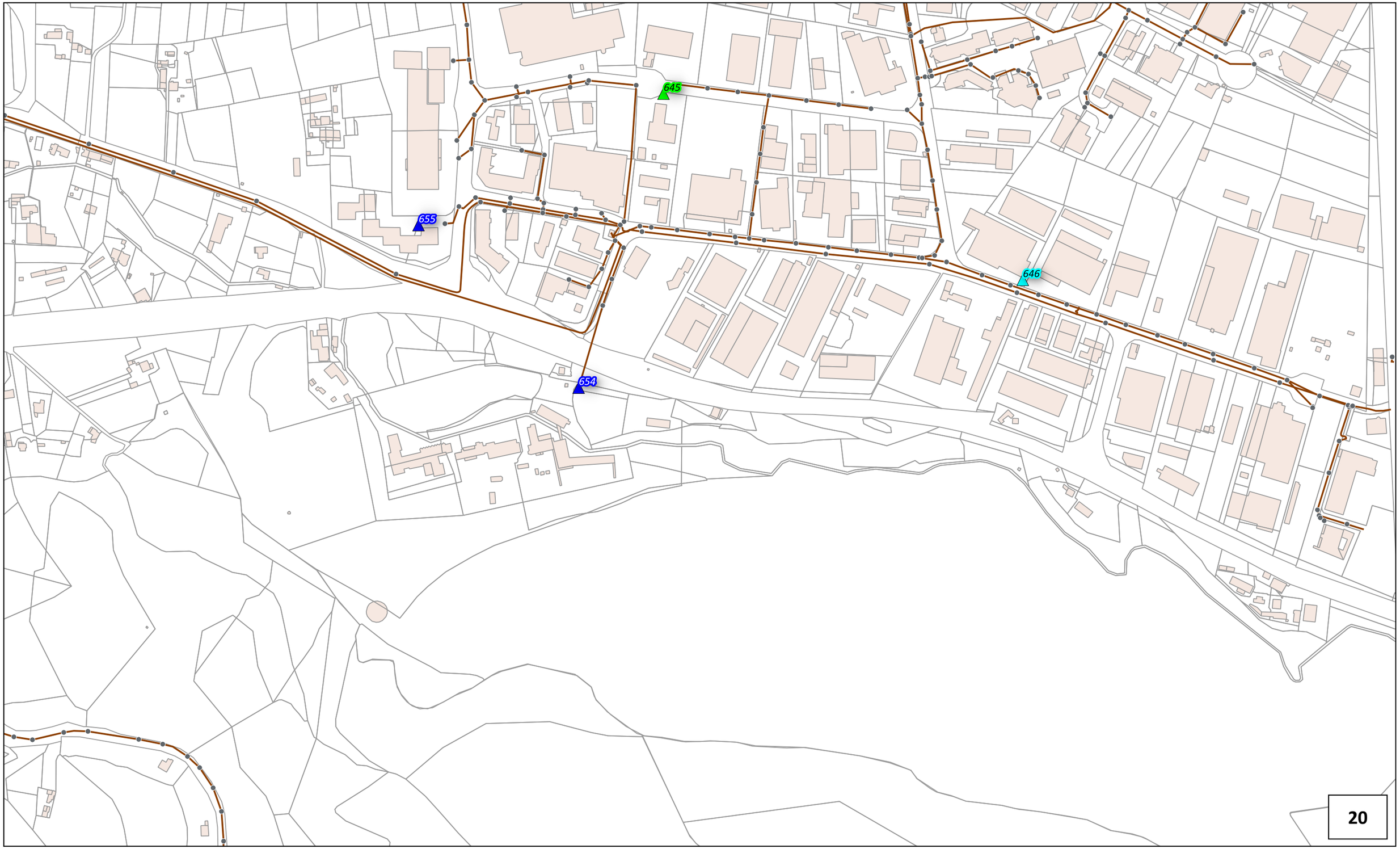

0 225 450 m

Société Publique Locale "L'Eau des Collines"

Schéma Directeur d'Assainissement des communes d'Aubagne et de La Penne sur Huveaune

Programme de travaux

ET15038

Source : fonds IGN - Cadastre.gouv.fr



Société Publique Locale "L'Eau des Collines"

Schéma Directeur d'Assainissement des communes d'Aubagne et de La Penne sur Huveaune

Programme de travaux

ET15038

Source : fonds IGN - Cadastre.gouv.fr

0

0 225 450 m

Source : fonds IGN - Cadastre.gouv.fr

Légende

Théma003 : Réhabilitation et rénovation des réseaux et regards de visite

Action005 : Réhabilitation des réseaux vétustes non étanches et/ou présentant des anomalies structurelles graves à très graves

EU_Troncon

- Tranche 01
- Tranche 02
- Tranche 03
- Tranche 04
- Tranche 05
- Tranche 06
- Tranche 07
- Tranche 08
- Tranche 09
-

Action008 : Réhabilitation de branchements vétustes et pouvant être responsables d'apports d'eaux claires parasites de temps sec et/ou de ressuyage

C_TravauxSD_Branchement

- Tranche 01
- Tranches 01 et 02
-

Action009 : Réhabilitation des regards de visite présentant des anomalies pouvant altérer la bonne étanchéité de l'organe

EU_Regard

- Tranche 01
- Tranche 02
- Tranche 03
- Tranche 04
- Tranche 05
- Tranche 05
- Tranche 06
- Tranche 07
- Tranche 08
-

Assainissement collectif

- Regards
- Canalisations d'eaux usées

Cadastre

- Batiment
- Parcelles

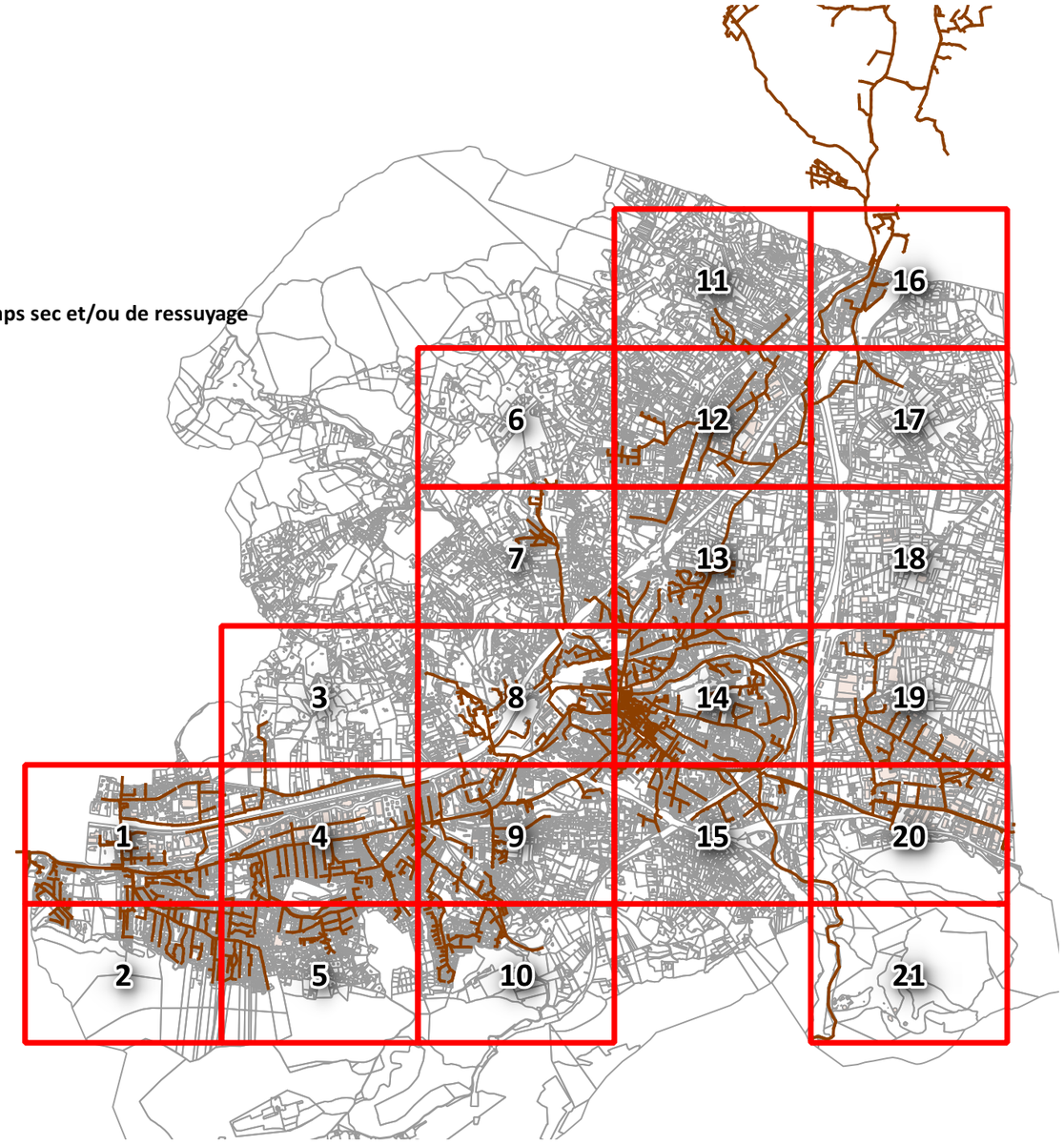

Société Publique Locale "L'Eau des Collines"

Schéma Directeur d'Assainissement des communes d'Aubagne et de La Penne sur Huveaune

Programme de travaux

ET15038

Source : fonds IGN - Cadastre.gouv.fr

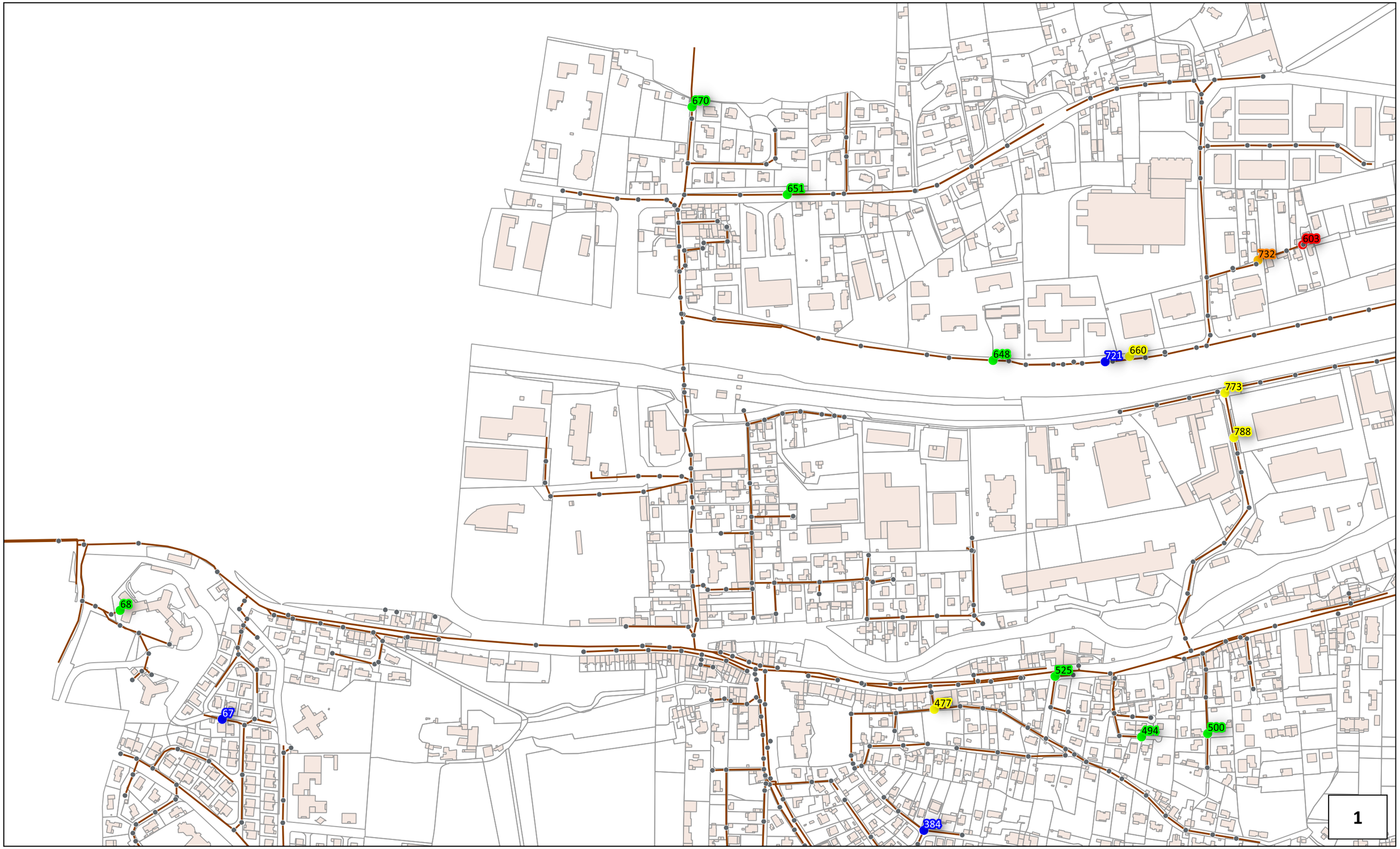

Société Publique Locale "L'Eau des Collines"

Schéma Directeur d'Assainissement des communes d'Aubagne et de La Penne sur Huveaune

Programme de travaux

ET15038

Source : fonds IGN - Cadastre.gouv.fr

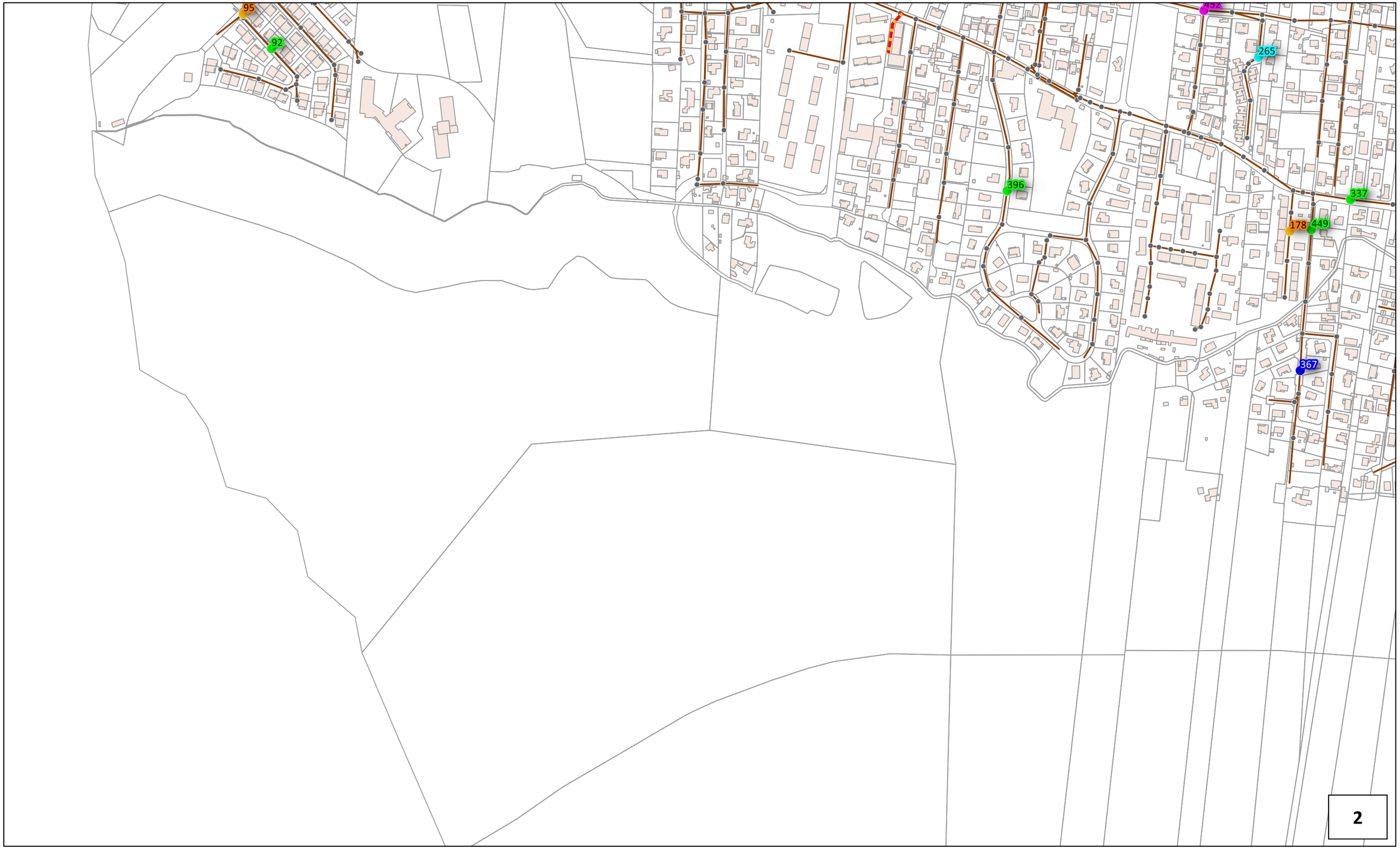

Société Publique Locale "L'Eau des Collines"

Schéma Directeur d'Assainissement des communes d'Aubagne et de La Penne sur Huveaune

Programme de travaux

ET15038

Source : fonds IGN - Cadastre.gouv.fr

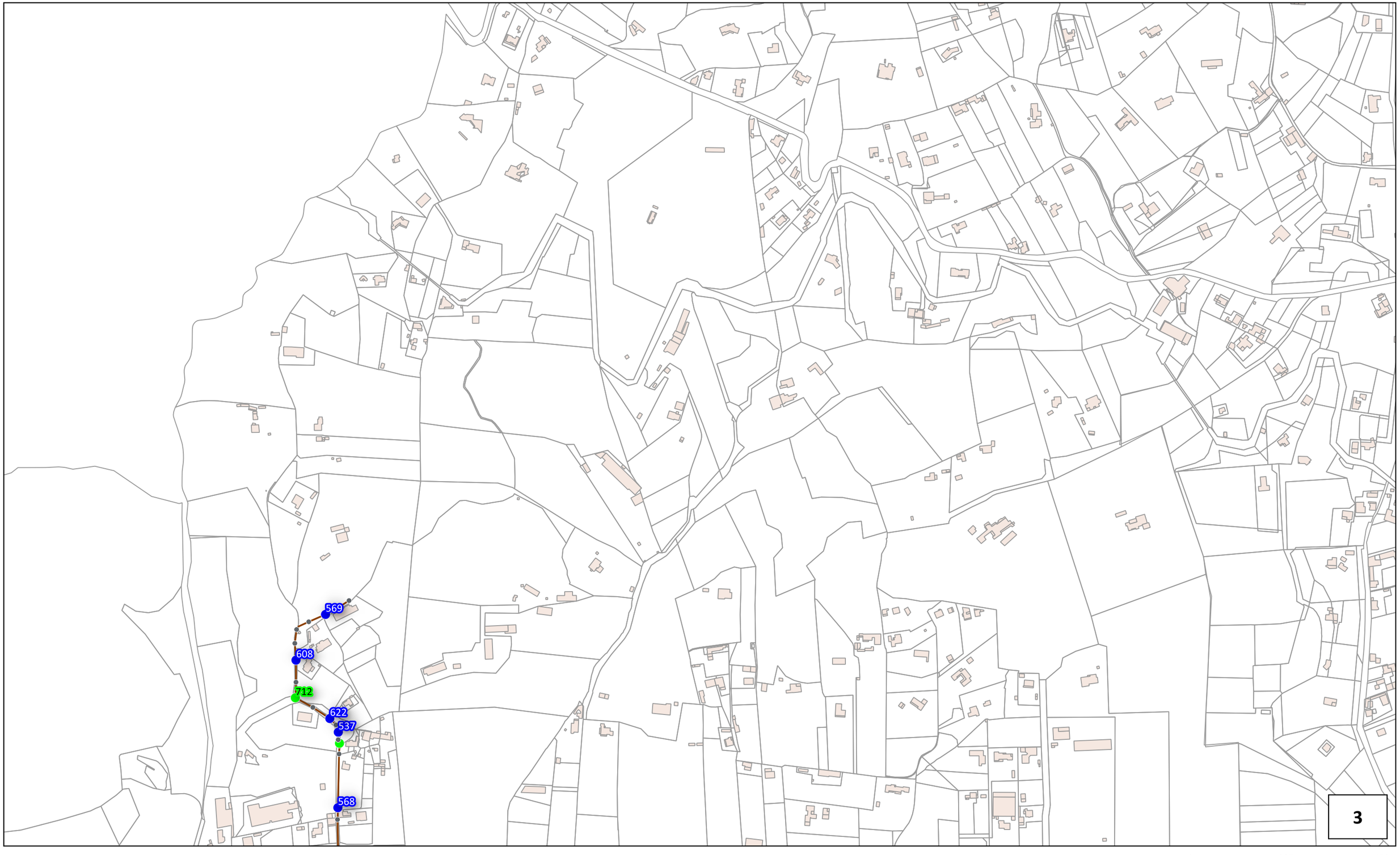

Société Publique Locale "L'Eau des Collines"

Schéma Directeur d'Assainissement des communes d'Aubagne et de La Penne sur Huveaune

Programme de travaux

ET15038

Source : fonds IGN - Cadastre.gouv.fr

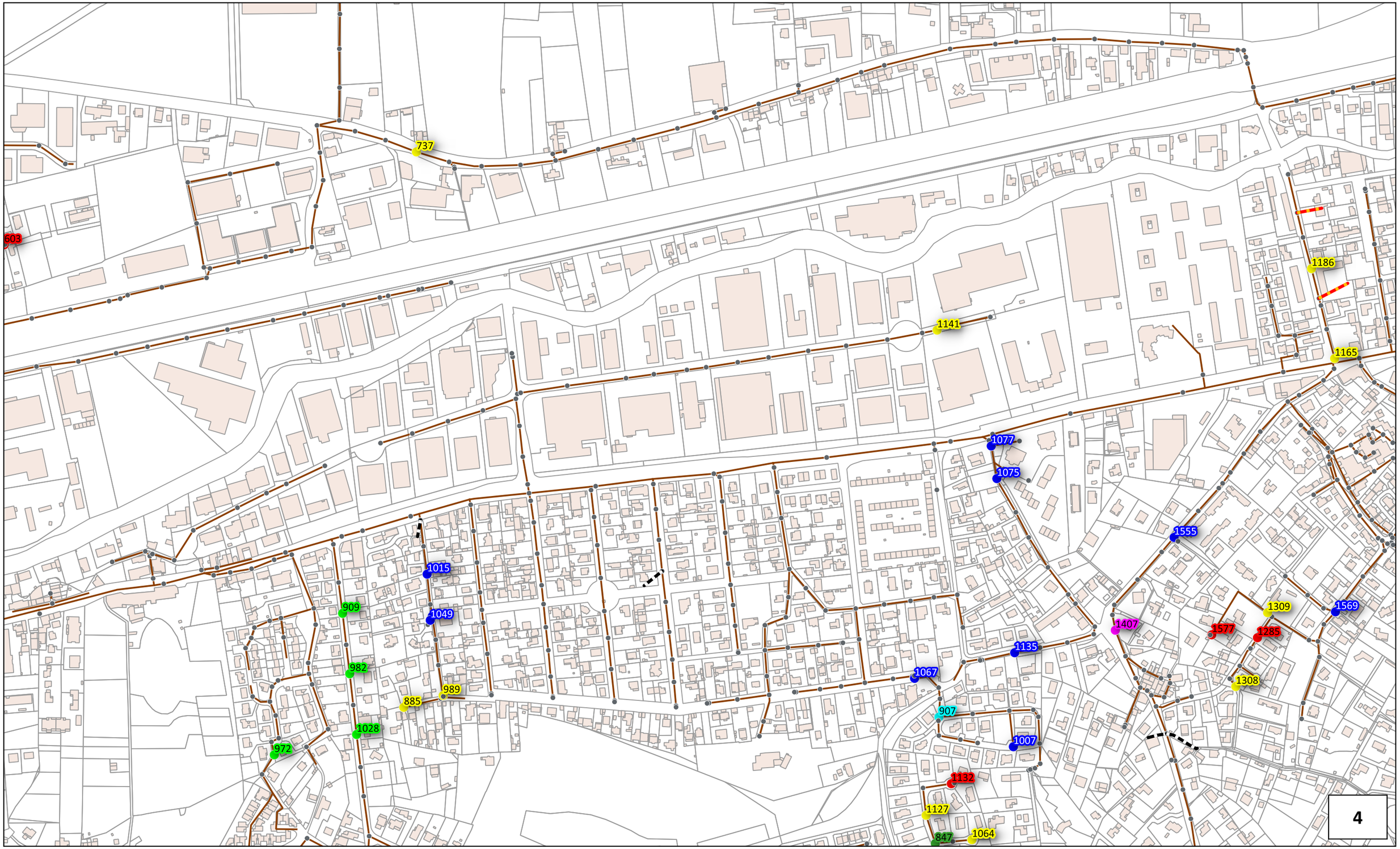

Société Publique Locale "L'Eau des Collines"

Schéma Directeur d'Assainissement des communes d'Aubagne et de La Penne sur Huveaune

Programme de travaux

ET15038

Source : fonds IGN - Cadastre.gouv.fr

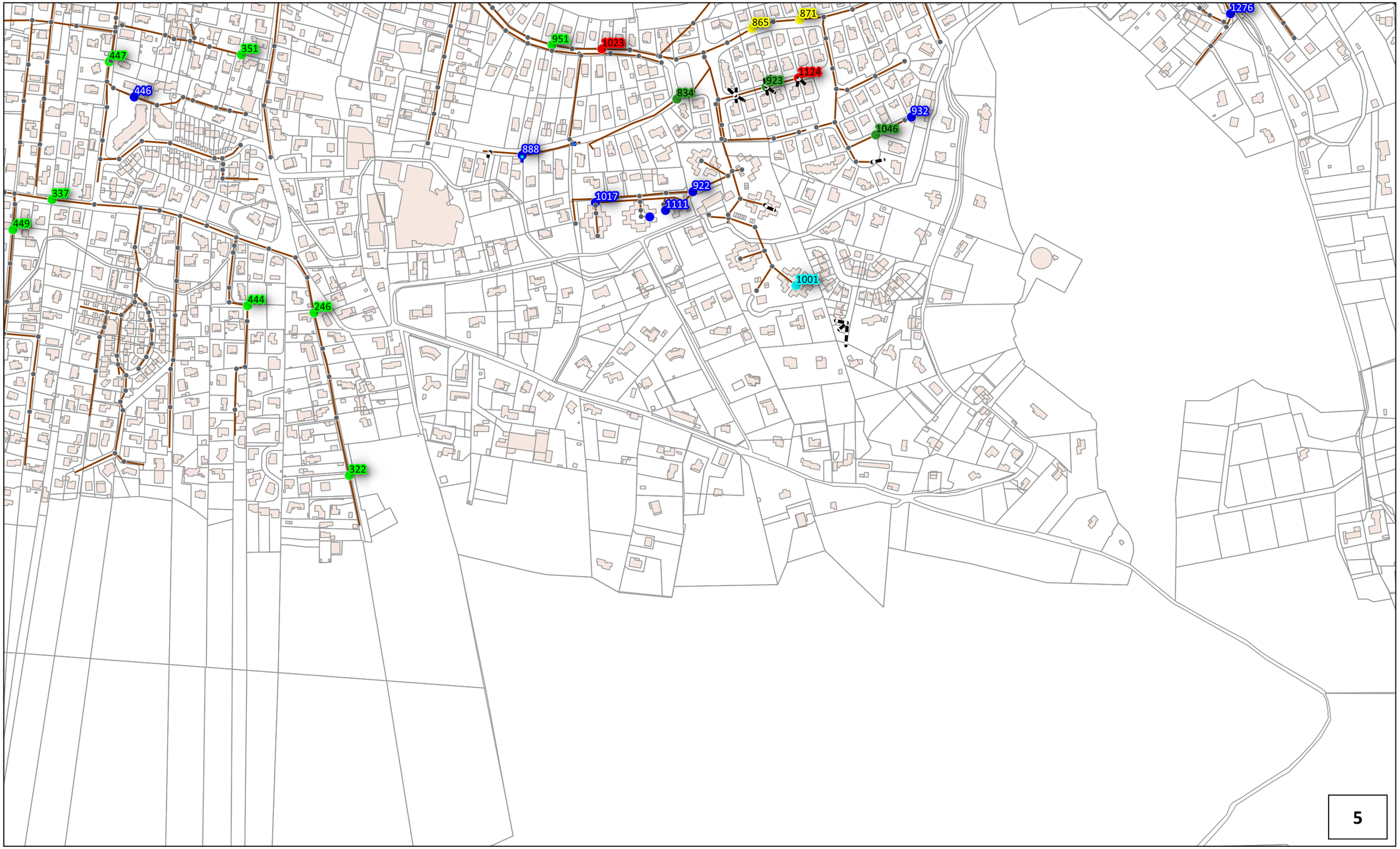

Société Publique Locale "L'Eau des Collines"

Schéma Directeur d'Assainissement des communes d'Aubagne et de La Penne sur Huveaune

Programme de travaux

ET15038

Source : fonds IGN - Cadastre.gouv.fr



Société Publique Locale "L'Eau des Collines"

Schéma Directeur d'Assainissement des communes d'Aubagne et de La Penne sur Huveaune

Programme de travaux

ET15038

Source : fonds IGN - Cadastre.gouv.fr

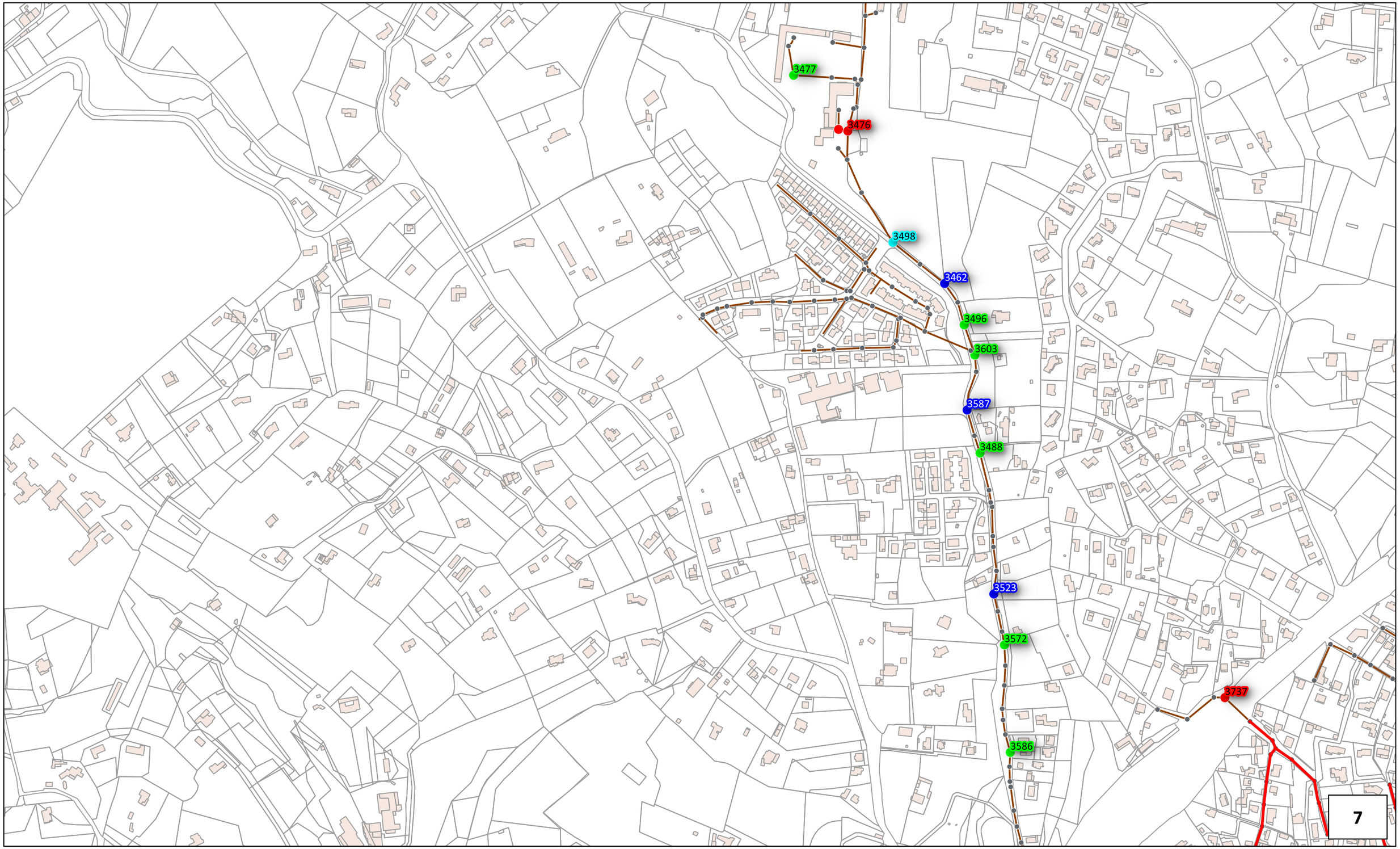

Société Publique Locale "L'Eau des Collines"

Schéma Directeur d'Assainissement des communes d'Aubagne et de La Penne sur Huveaune

Programme de travaux

ET15038

Source : fonds IGN - Cadastre.gouv.fr

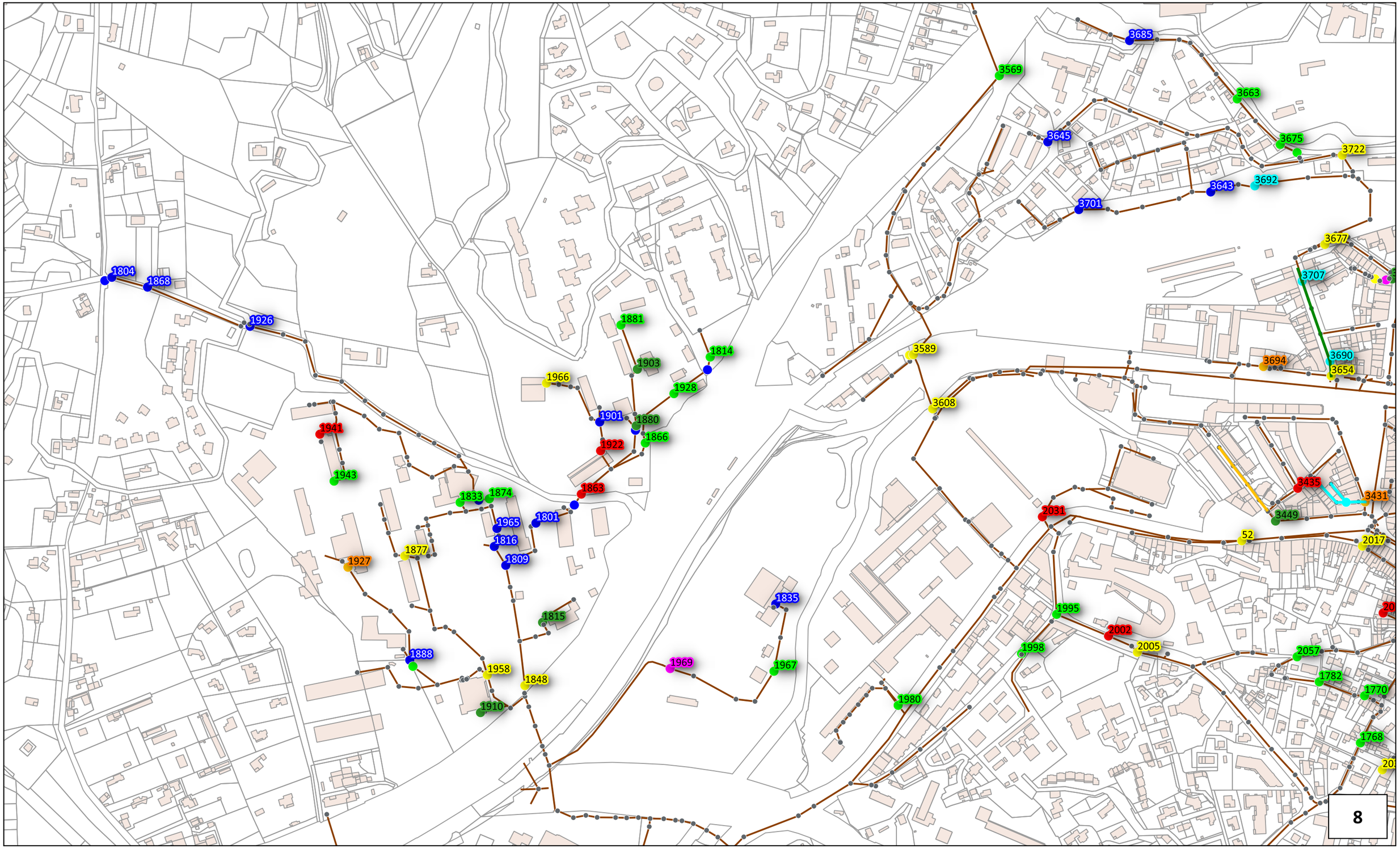

Société Publique Locale "L'Eau des Collines"

Schéma Directeur d'Assainissement des communes d'Aubagne et de La Penne sur Huveaune

Programme de travaux

ET15038

Source : fonds IGN - Cadastre.gouv.fr

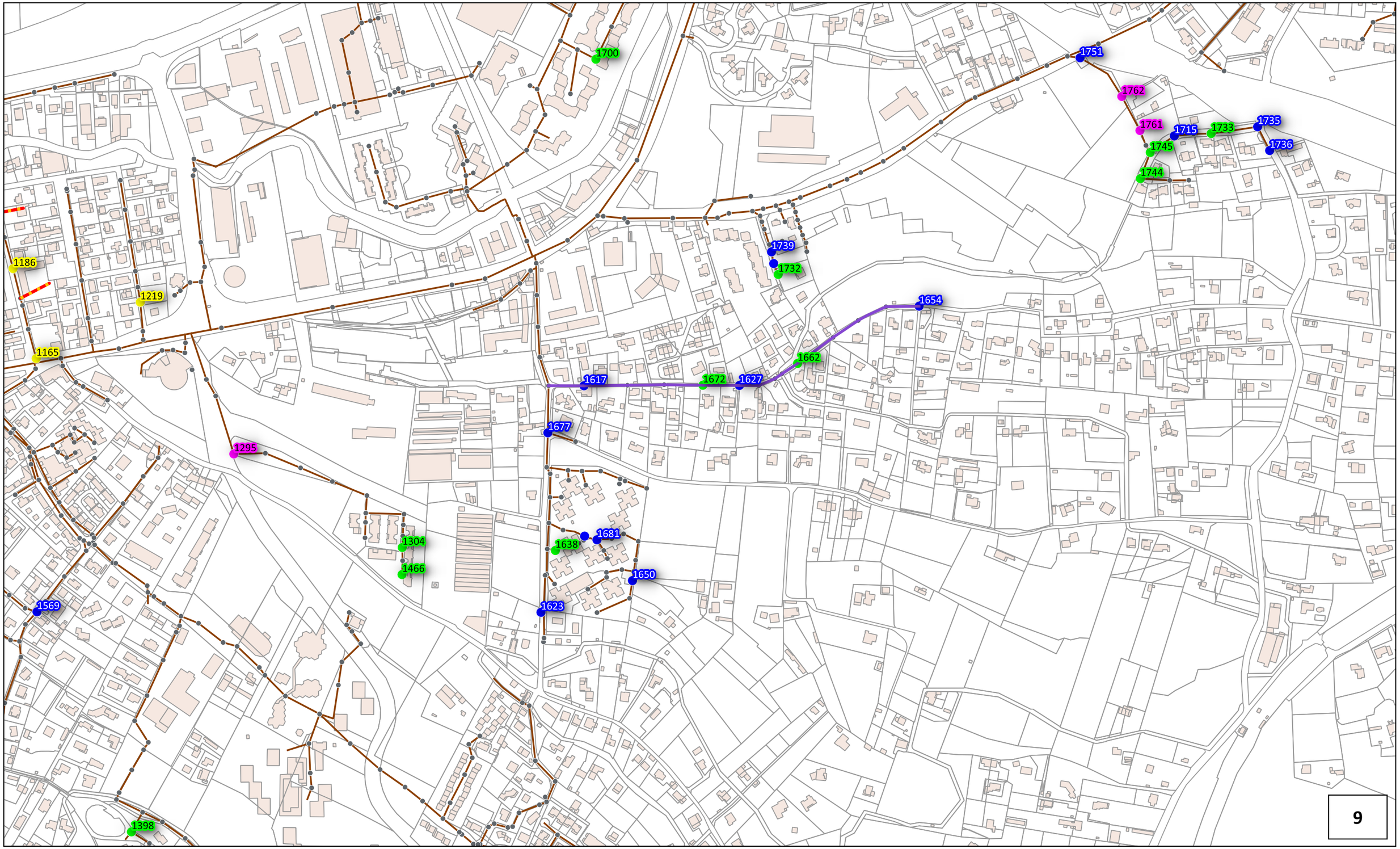

Société Publique Locale "L'Eau des Collines"

Schéma Directeur d'Assainissement des communes d'Aubagne et de La Penne sur Huveaune

Programme de travaux

ET15038

Source : fonds IGN - Cadastre.gouv.fr

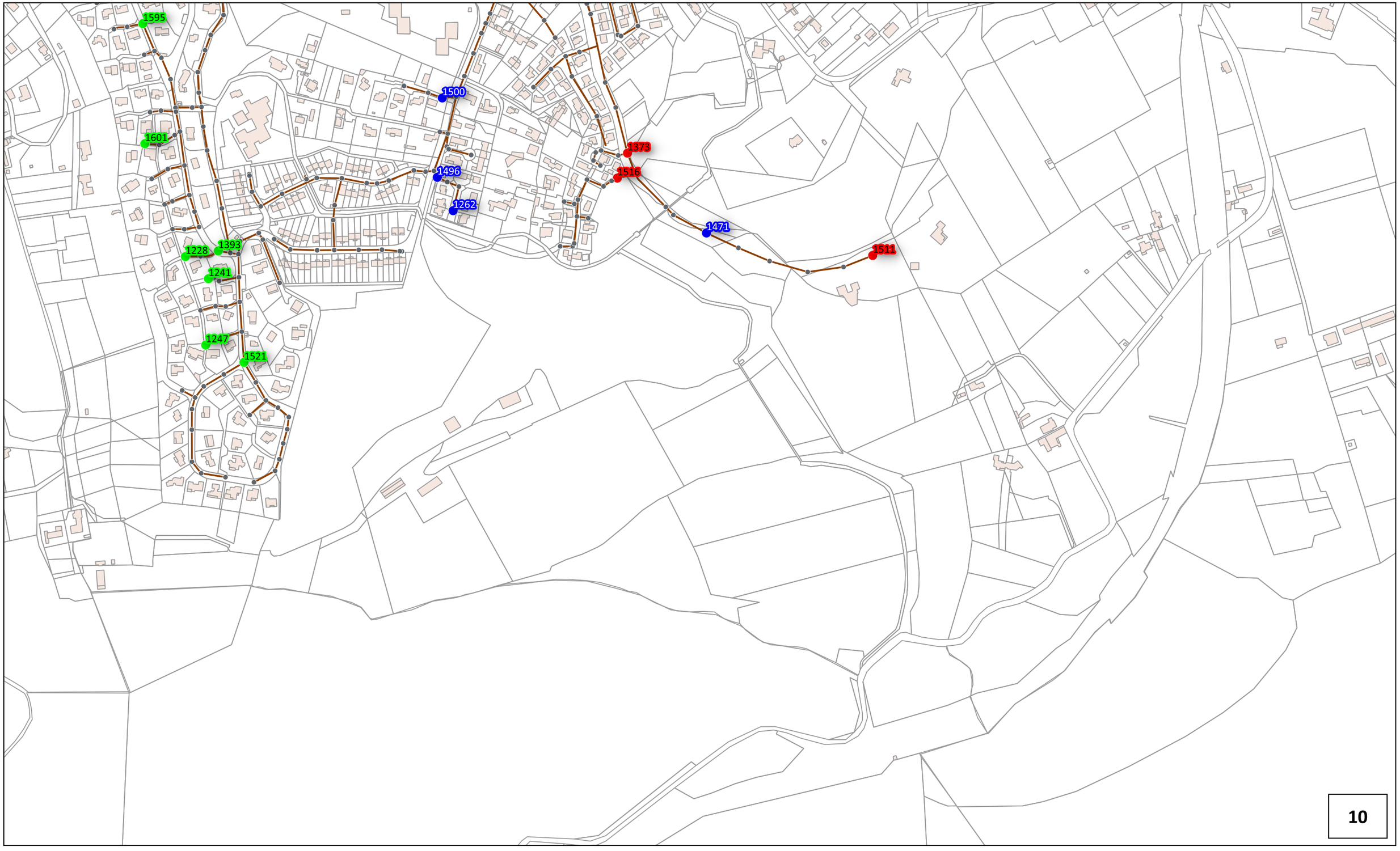

Société Publique Locale "L'Eau des Collines"

Schéma Directeur d'Assainissement des communes d'Aubagne et de La Penne sur Huveaune

Programme de travaux

ET15038

Source : fonds IGN - Cadastre.gouv.fr

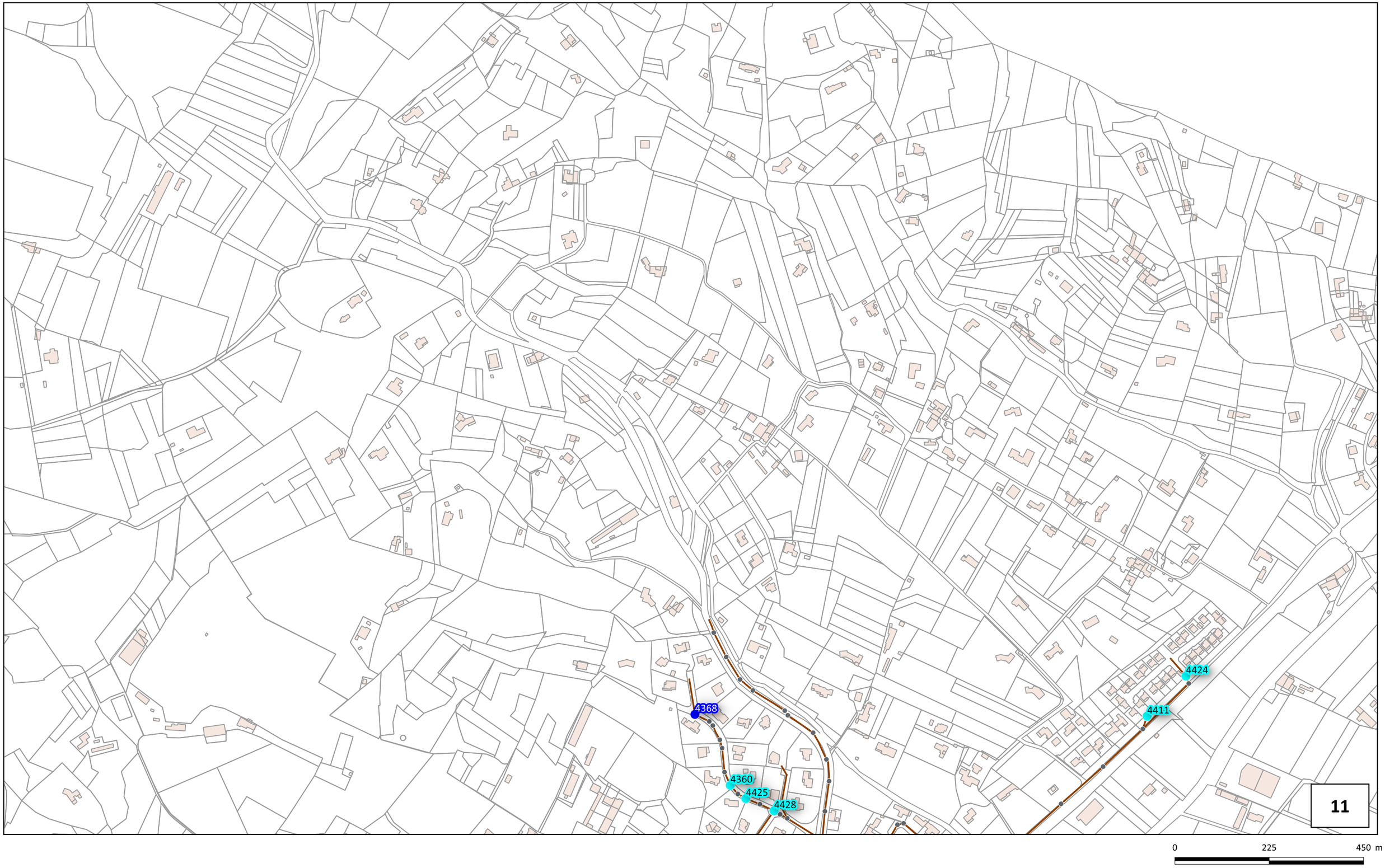

Société Publique Locale "L'Eau des Collines"

Schéma Directeur d'Assainissement des communes d'Aubagne et de La Penne sur Huveaune

Programme de travaux

ET15038

Source : fonds IGN - Cadastre.gouv.fr

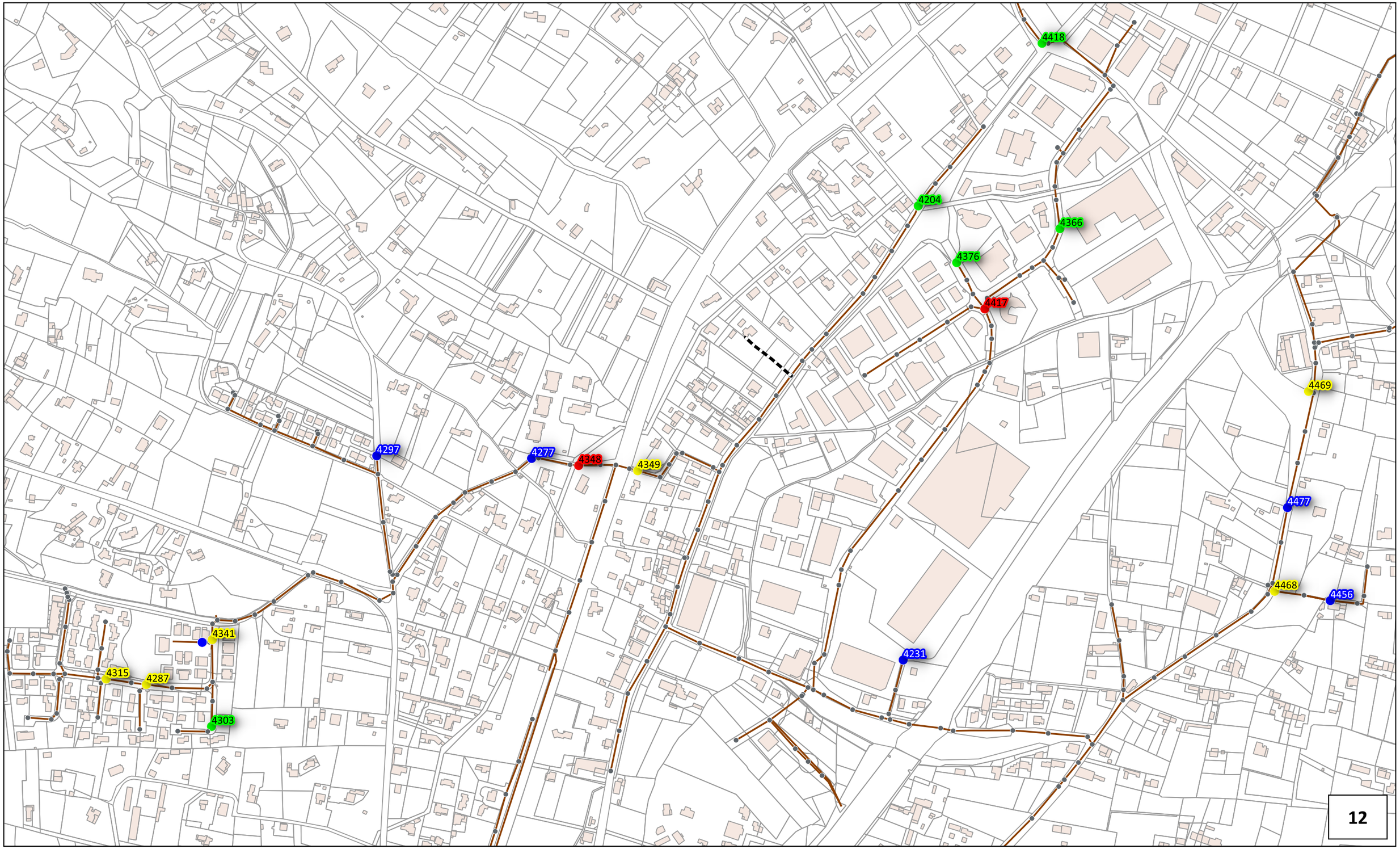

Société Publique Locale "L'Eau des Collines"

Schéma Directeur d'Assainissement des communes d'Aubagne et de La Penne sur Huveaune

Programme de travaux

ET15038

Source : fonds IGN - Cadastre.gouv.fr

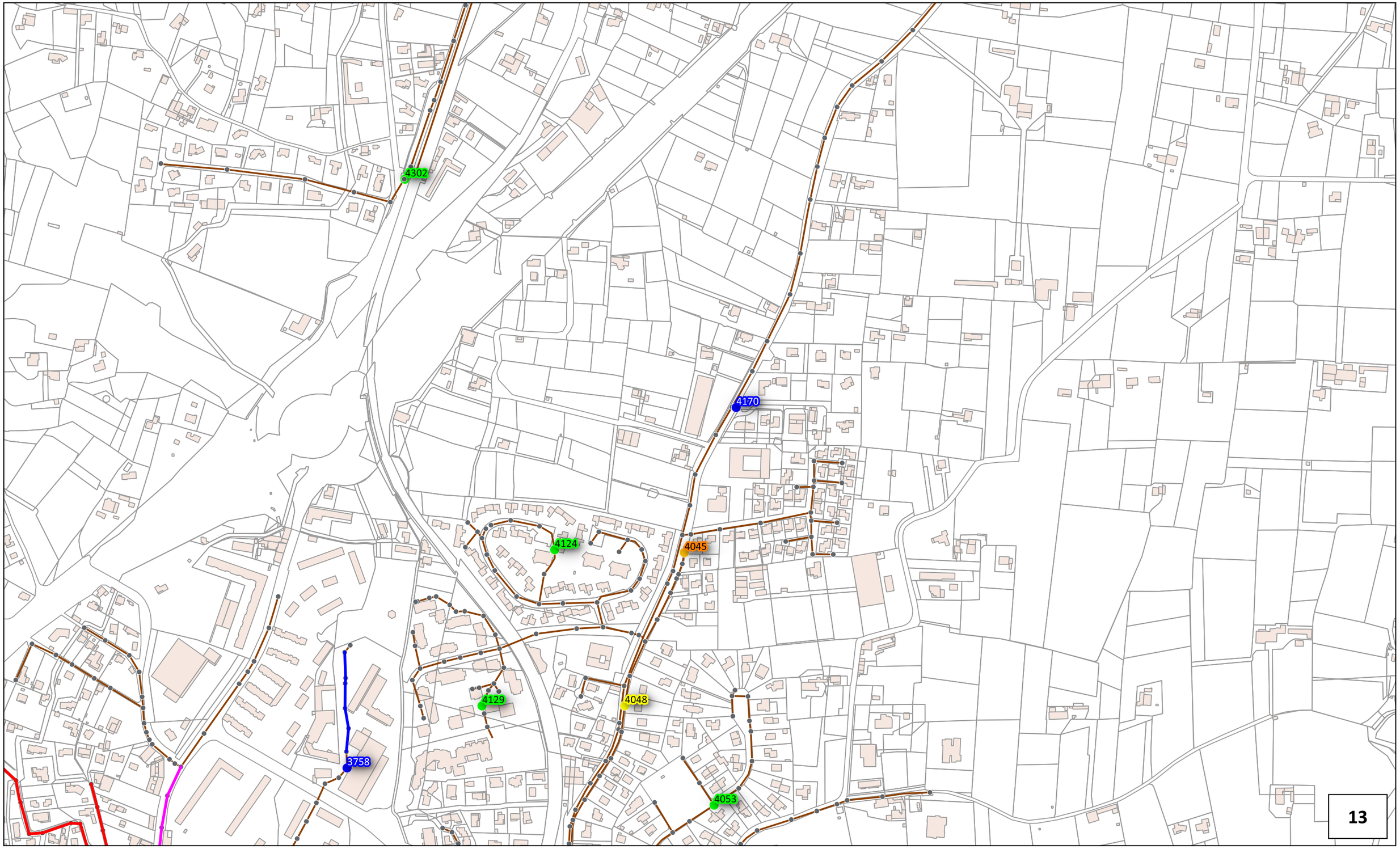

Société Publique Locale "L'Eau des Collines"

Schéma Directeur d'Assainissement des communes d'Aubagne et de La Penne sur Huveaune

Programme de travaux

ET15038

Source : fonds IGN - Cadastre.gouv.fr

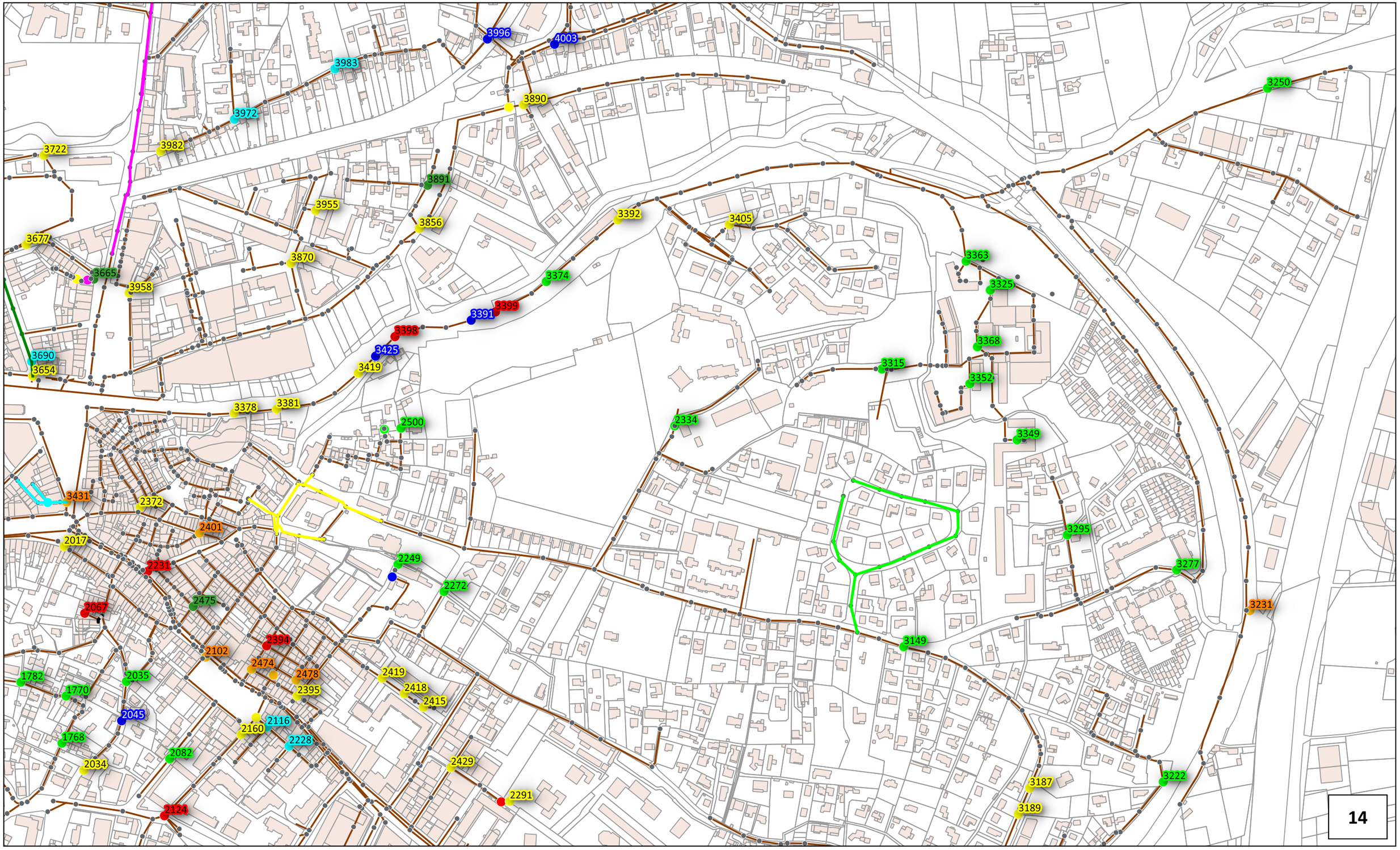

Société Publique Locale "L'Eau des Collines"

Schéma Directeur d'Assainissement des communes d'Aubagne et de La Penne sur Huveaune

Programme de travaux

ET15038

Source : fonds IGN - Cadastre.gouv.fr

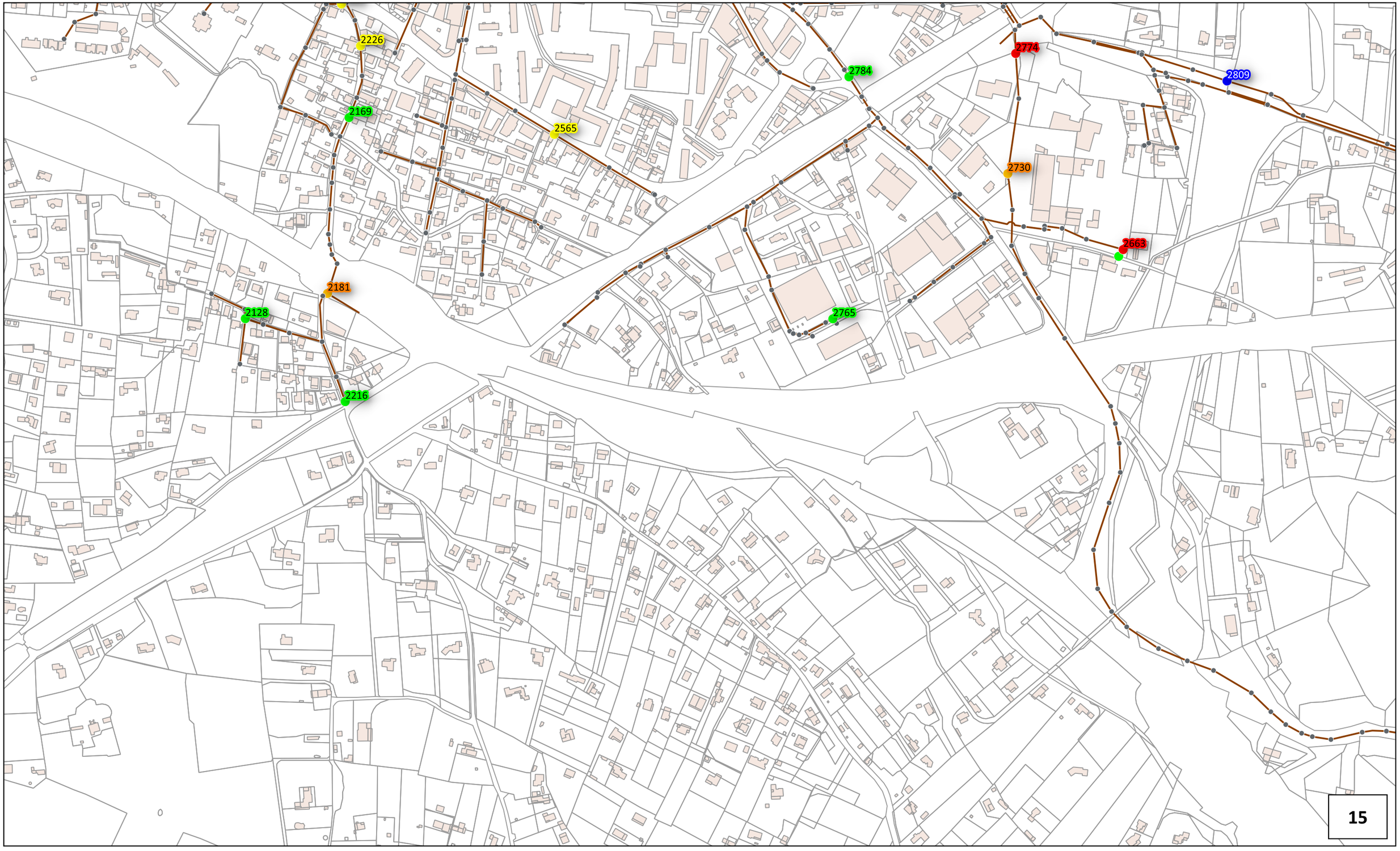

Société Publique Locale "L'Eau des Collines"

Schéma Directeur d'Assainissement des communes d'Aubagne et de La Penne sur Huveaune

Programme de travaux

ET15038

Source : fonds IGN - Cadastre.gouv.fr

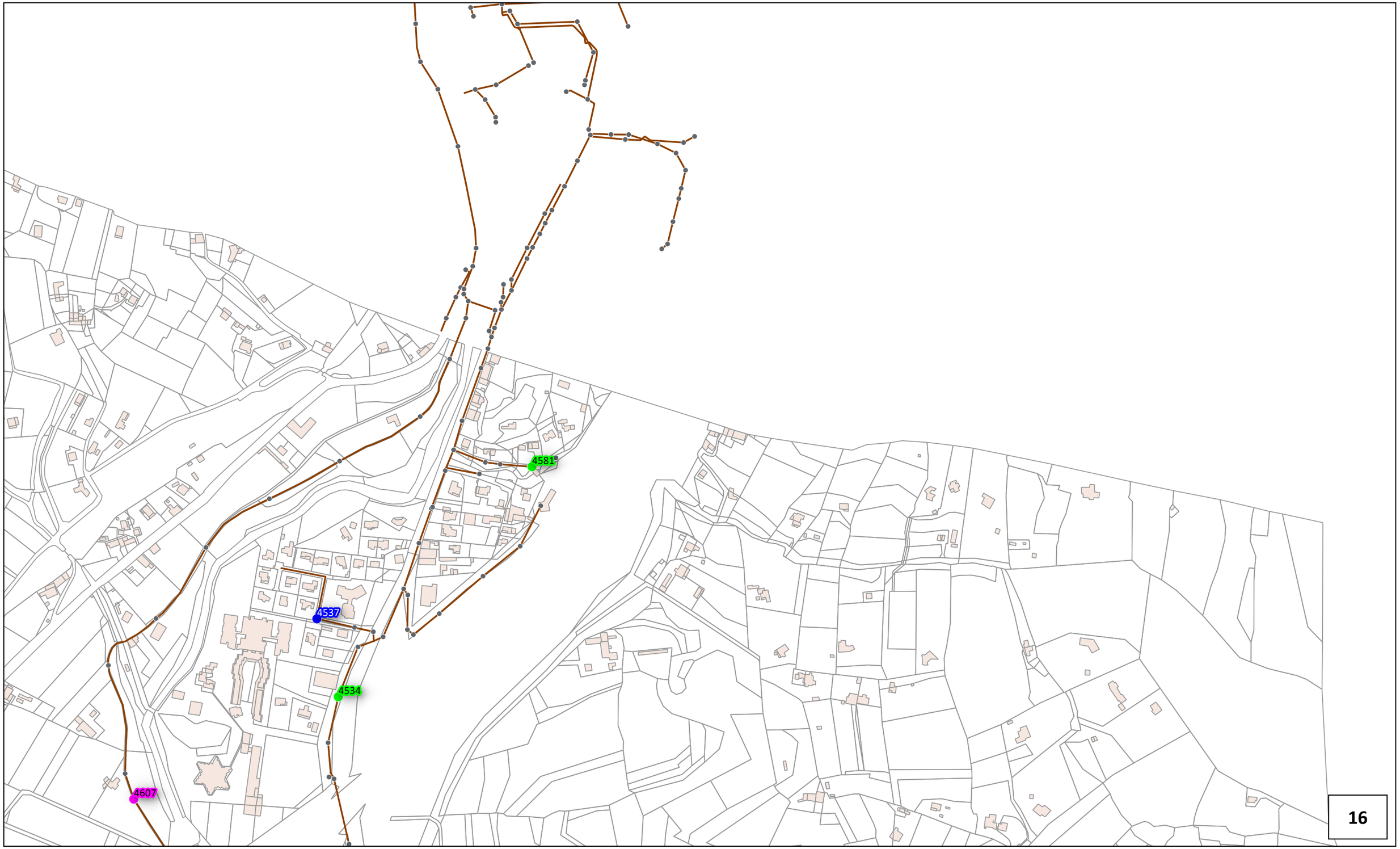

Société Publique Locale "L'Eau des Collines"

Schéma Directeur d'Assainissement des communes d'Aubagne et de La Penne sur Huveaune

Programme de travaux

ET15038

Source : fonds IGN - Cadastre.gouv.fr

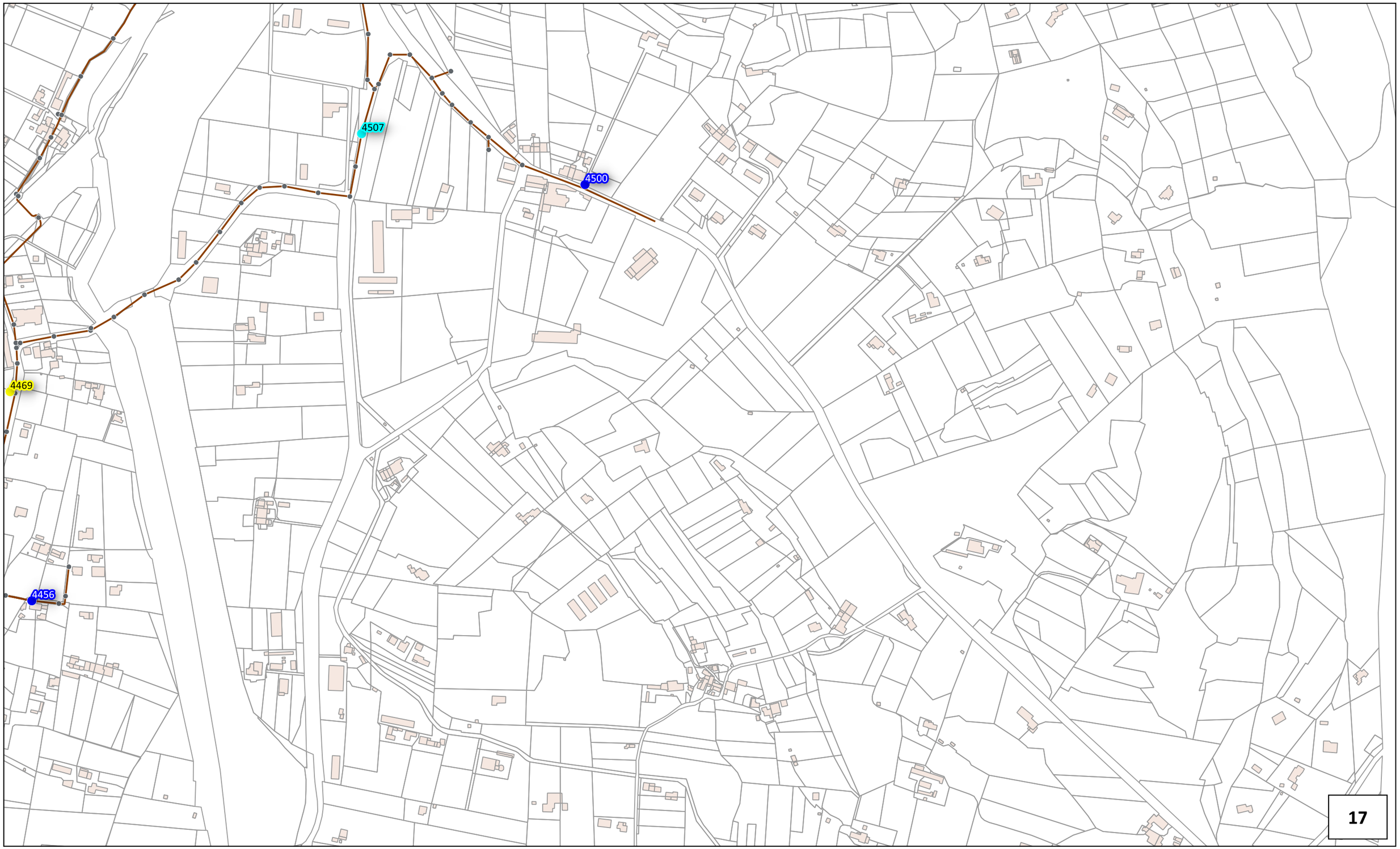

Société Publique Locale "L'Eau des Collines"

Schéma Directeur d'Assainissement des communes d'Aubagne et de La Penne sur Huveaune

Programme de travaux

ET15038

Source : fonds IGN - Cadastre.gouv.fr



Société Publique Locale "L'Eau des Collines"

Schéma Directeur d'Assainissement des communes d'Aubagne et de La Penne sur Huveaune

Programme de travaux

ET15038

Source : fonds IGN - Cadastre.gouv.fr

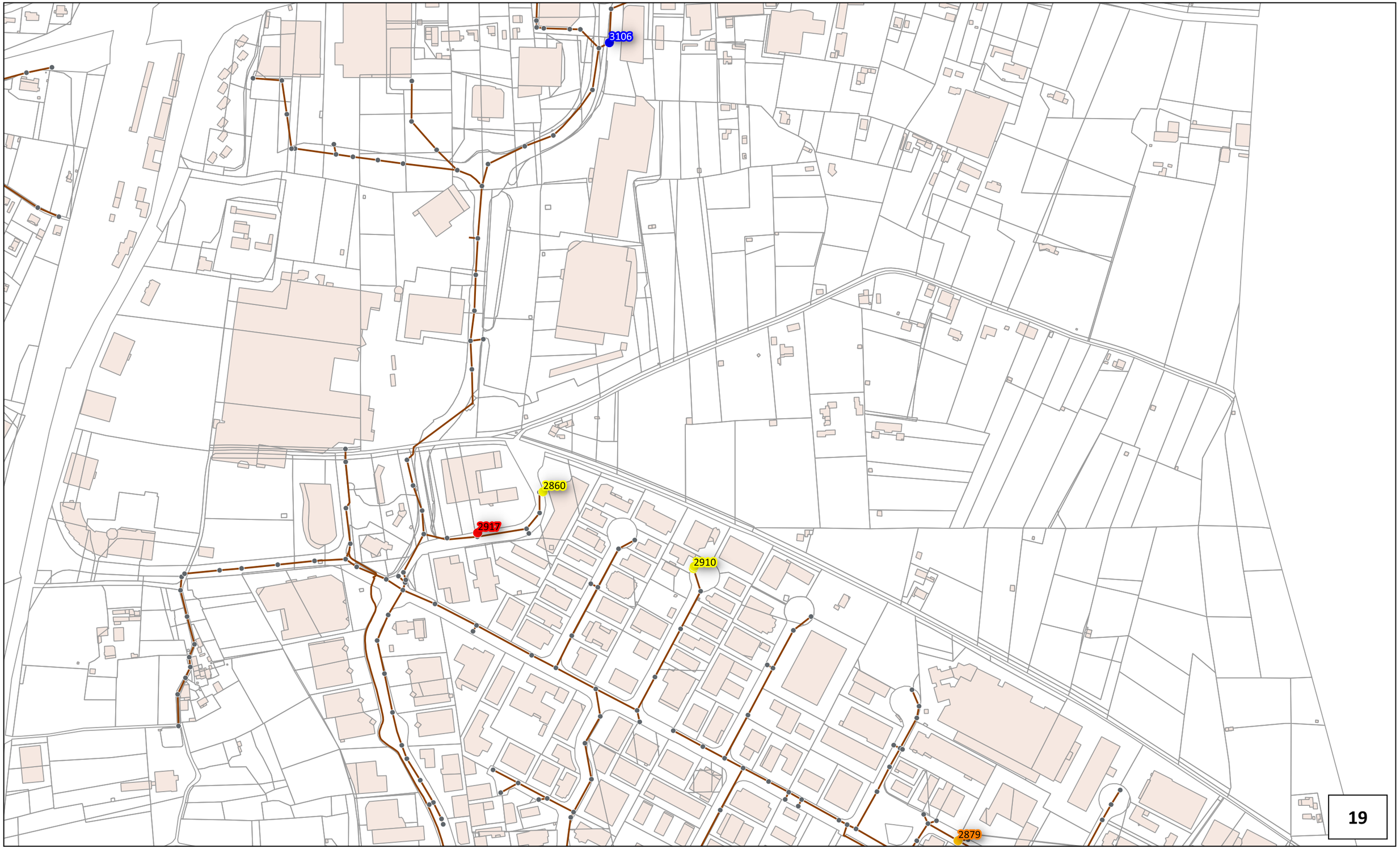

Société Publique Locale "L'Eau des Collines"

Schéma Directeur d'Assainissement des communes d'Aubagne et de La Penne sur Huveaune

Programme de travaux

ET15038

Source : fonds IGN - Cadastre.gouv.fr

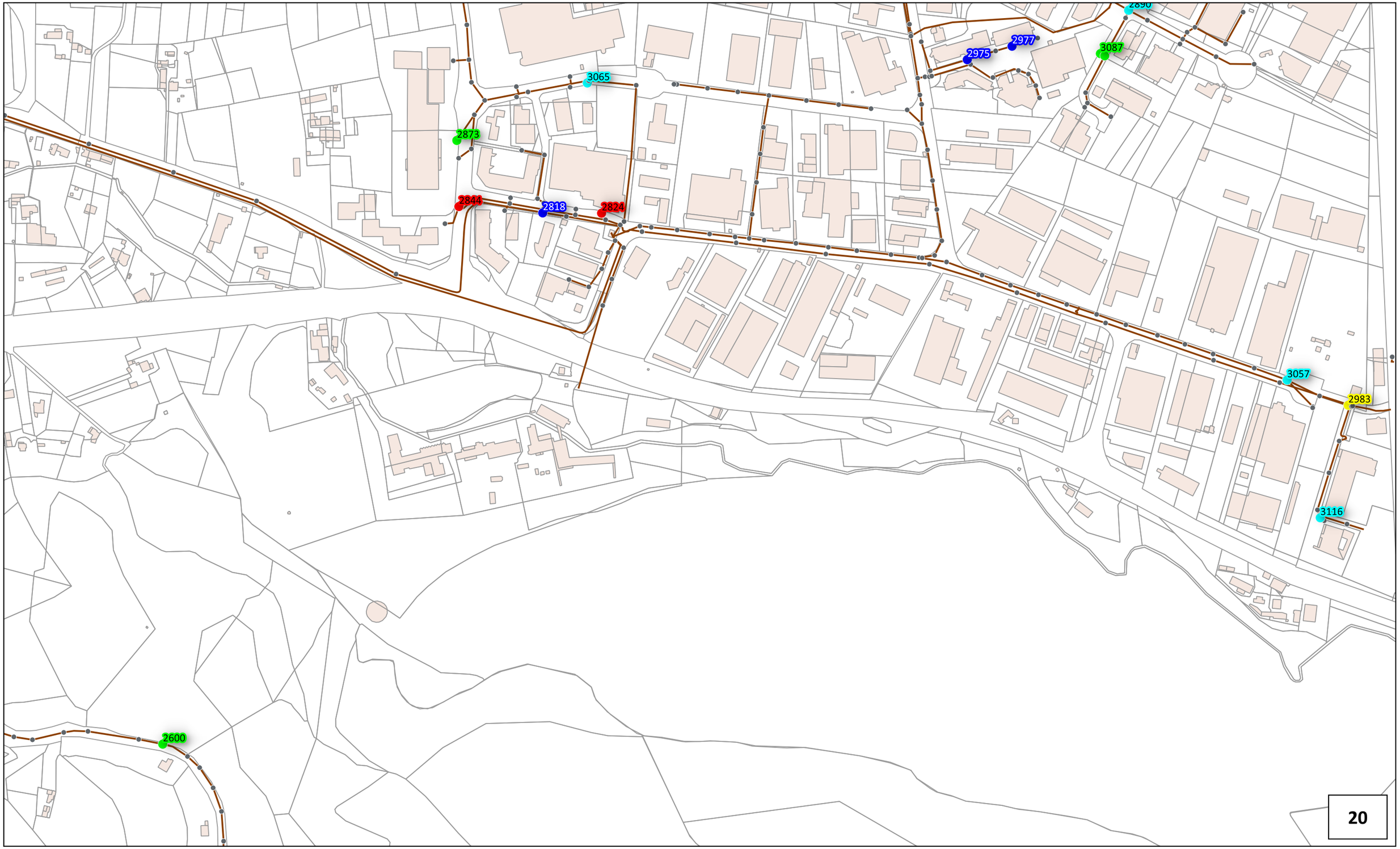

Société Publique Locale "L'Eau des Collines"

Schéma Directeur d'Assainissement des communes d'Aubagne et de La Penne sur Huveaune

Programme de travaux

ET15038

Source : fonds IGN - Cadastre.gouv.fr



Société Publique Locale "L'Eau des Collines"

Schéma Directeur d'Assainissement des communes d'Aubagne et de La Penne sur Huveaune

Programme de travaux

ET15038

Source : fonds IGN - Cadastre.gouv.fr

0

0 225 450 m

Société Publique Locale "L'Eau des Collines"

Schéma Directeur d'Assainissement des communes d'Aubagne et de La Penne sur Huveaune

Programme de travaux - Thématique 003 - Action n°006

ET15038

Source : fonds IGN - Cadastre.gouv.fr

Légende

Théma003 : Réhabilitation et rénovation des réseaux et regards de visite

Action006 : Réhabilitation des réseaux pouvant être sensibles aux intrusions d'eaux claires parasites

EU_Troncon

- Tranche 01
- Tranche 02
- Tranche 03
- Tranche 04
- Tranche 05
- Tranche 06
- Tranche 07
- Tranche 08
- Tranche 09
- Tranche 10

Assainissement collectif

Ouvrages

- Poste de refoulement
- Regards
- Canalisations d'eaux usées

Cadastre

- Batiment
- Parcelles

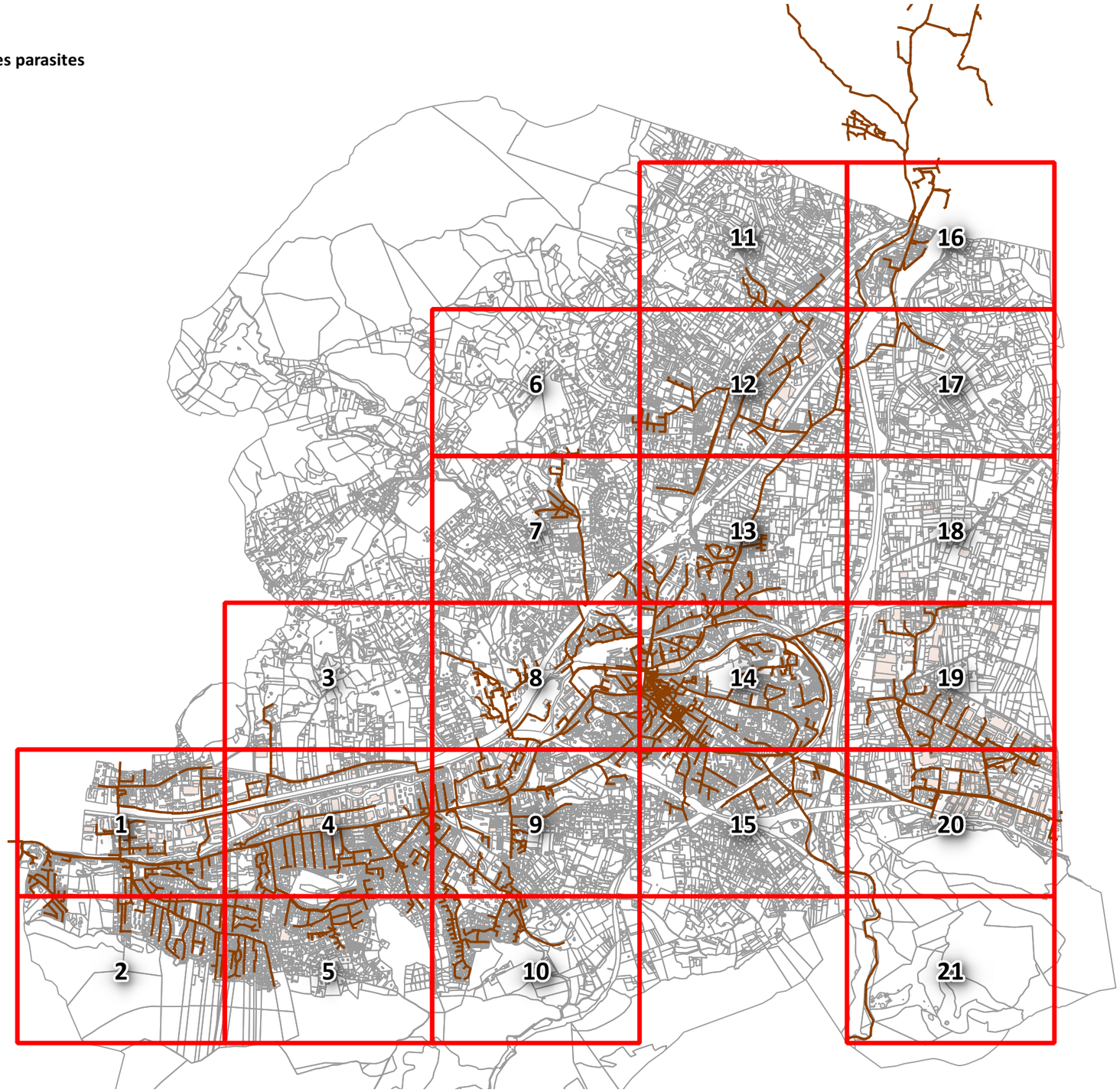

Société Publique Locale "L'Eau des Collines"

Schéma Directeur d'Assainissement des communes d'Aubagne et de La Penne sur Huveaune

Programme de travaux

ET15038

Source : fonds IGN - Cadastre.gouv.fr



Société Publique Locale "L'Eau des Collines"

Schéma Directeur d'Assainissement des communes d'Aubagne et de La Penne sur Huveaune

Programme de travaux

ET15038

Source : fonds IGN - Cadastre.gouv.fr



Société Publique Locale "L'Eau des Collines"

Schéma Directeur d'Assainissement des communes d'Aubagne et de La Penne sur Huveaune

Programme de travaux

ET15038

Source : fonds IGN - Cadastre.gouv.fr

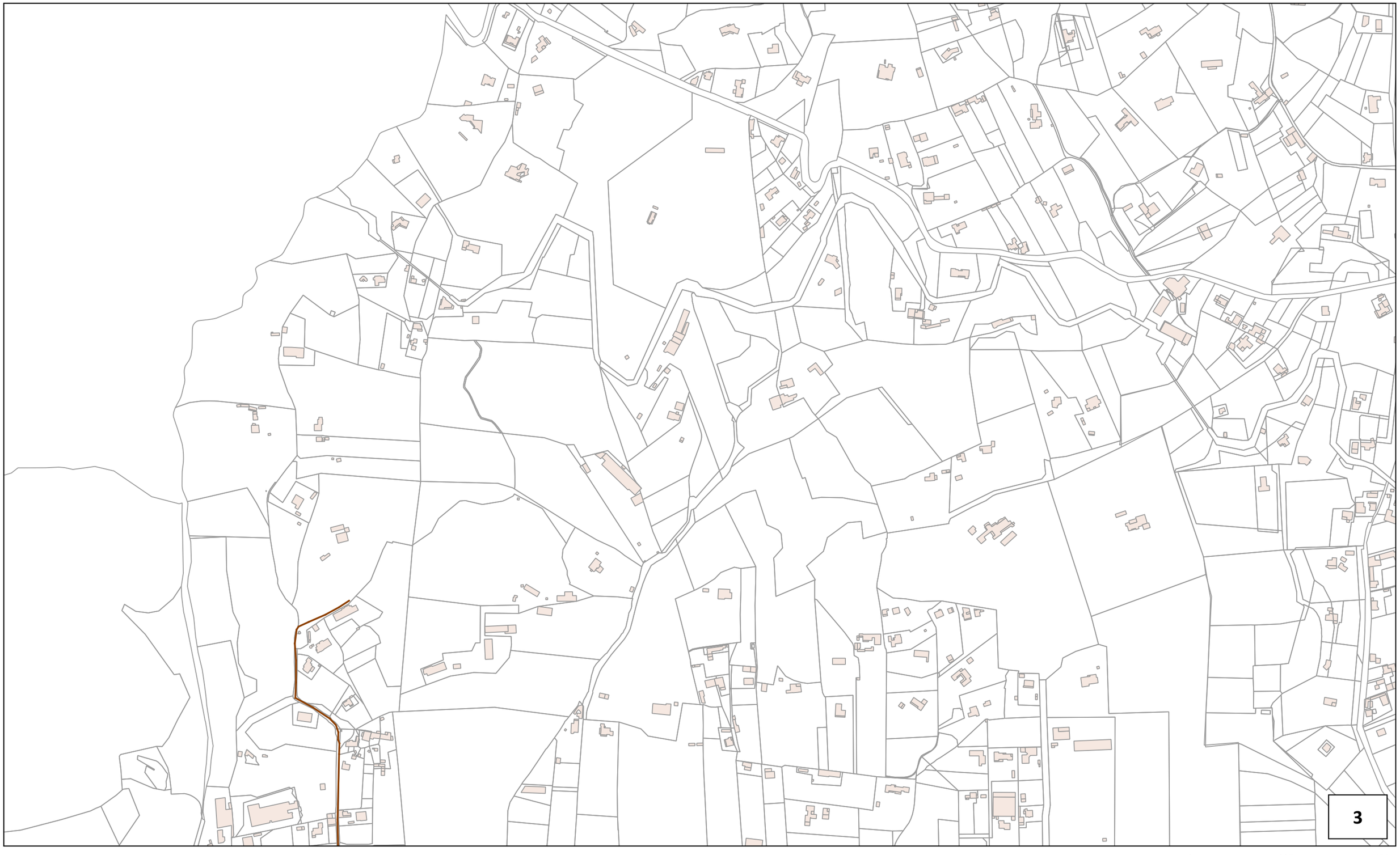

Société Publique Locale "L'Eau des Collines"

Schéma Directeur d'Assainissement des communes d'Aubagne et de La Penne sur Huveaune

Programme de travaux

ET15038

Source : fonds IGN - Cadastre.gouv.fr

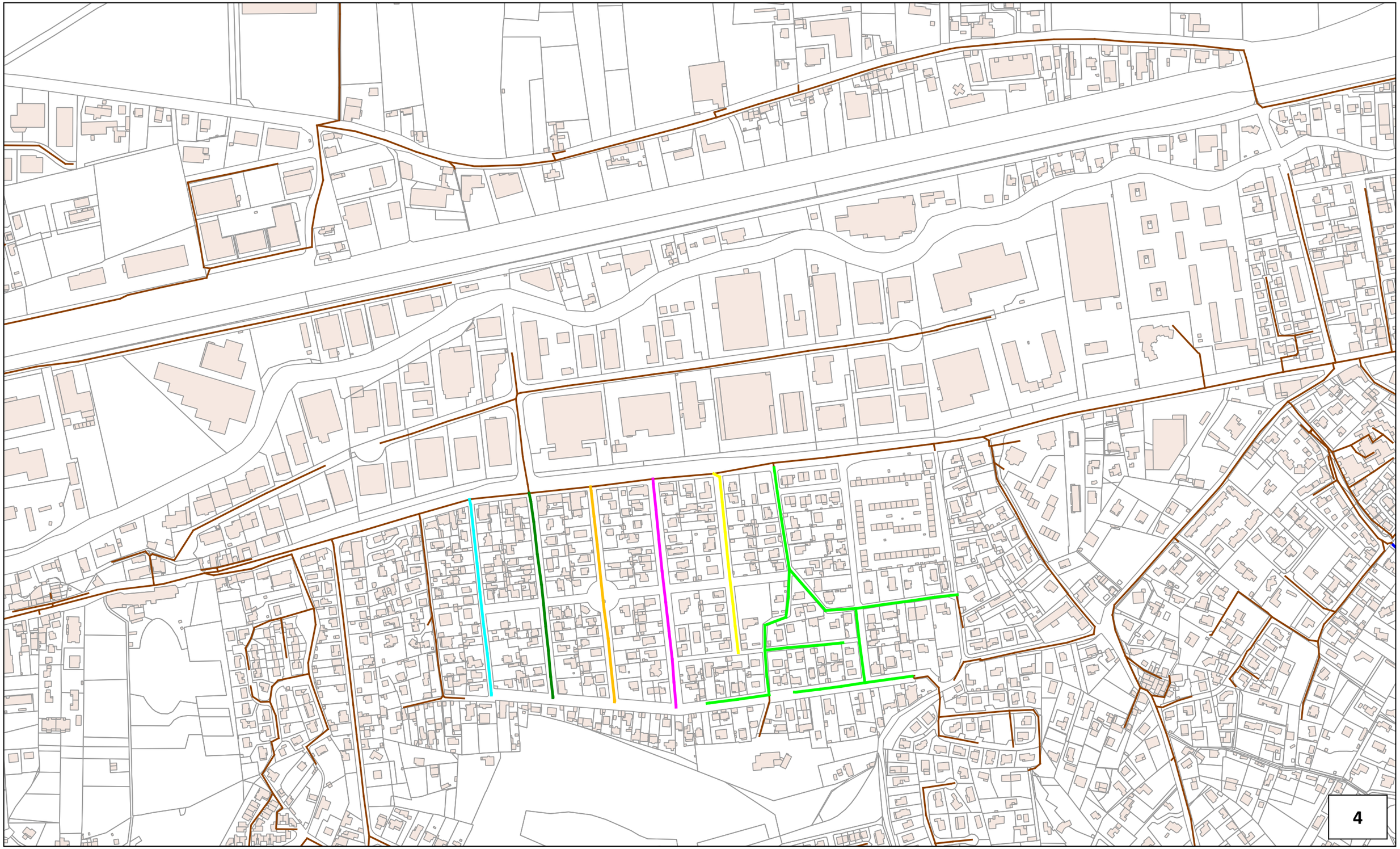

Société Publique Locale "L'Eau des Collines"

Schéma Directeur d'Assainissement des communes d'Aubagne et de La Penne sur Huveaune

Programme de travaux

ET15038

Source : fonds IGN - Cadastre.gouv.fr



Société Publique Locale "L'Eau des Collines"

Schéma Directeur d'Assainissement des communes d'Aubagne et de La Penne sur Huveaune

Programme de travaux

ET15038

Source : fonds IGN - Cadastre.gouv.fr



Société Publique Locale "L'Eau des Collines"

Schéma Directeur d'Assainissement des communes d'Aubagne et de La Penne sur Huveaune

Programme de travaux

ET15038

Source : fonds IGN - Cadastre.gouv.fr

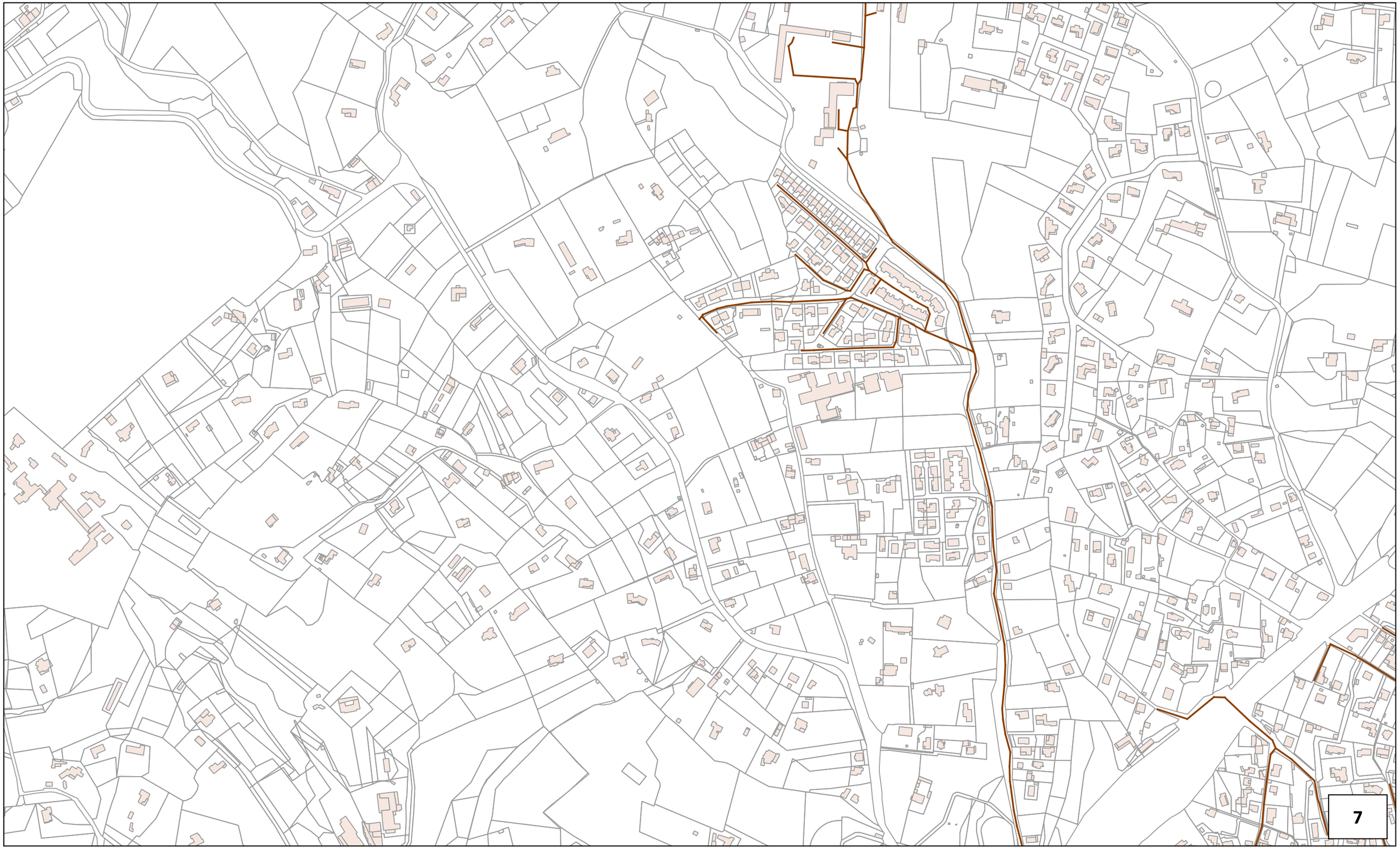

Société Publique Locale "L'Eau des Collines"

Schéma Directeur d'Assainissement des communes d'Aubagne et de La Penne sur Huveaune

Programme de travaux

ET15038

Source : fonds IGN - Cadastre.gouv.fr



Société Publique Locale "L'Eau des Collines"

Schéma Directeur d'Assainissement des communes d'Aubagne et de La Penne sur Huveaune

Programme de travaux

ET15038

Source : fonds IGN - Cadastre.gouv.fr

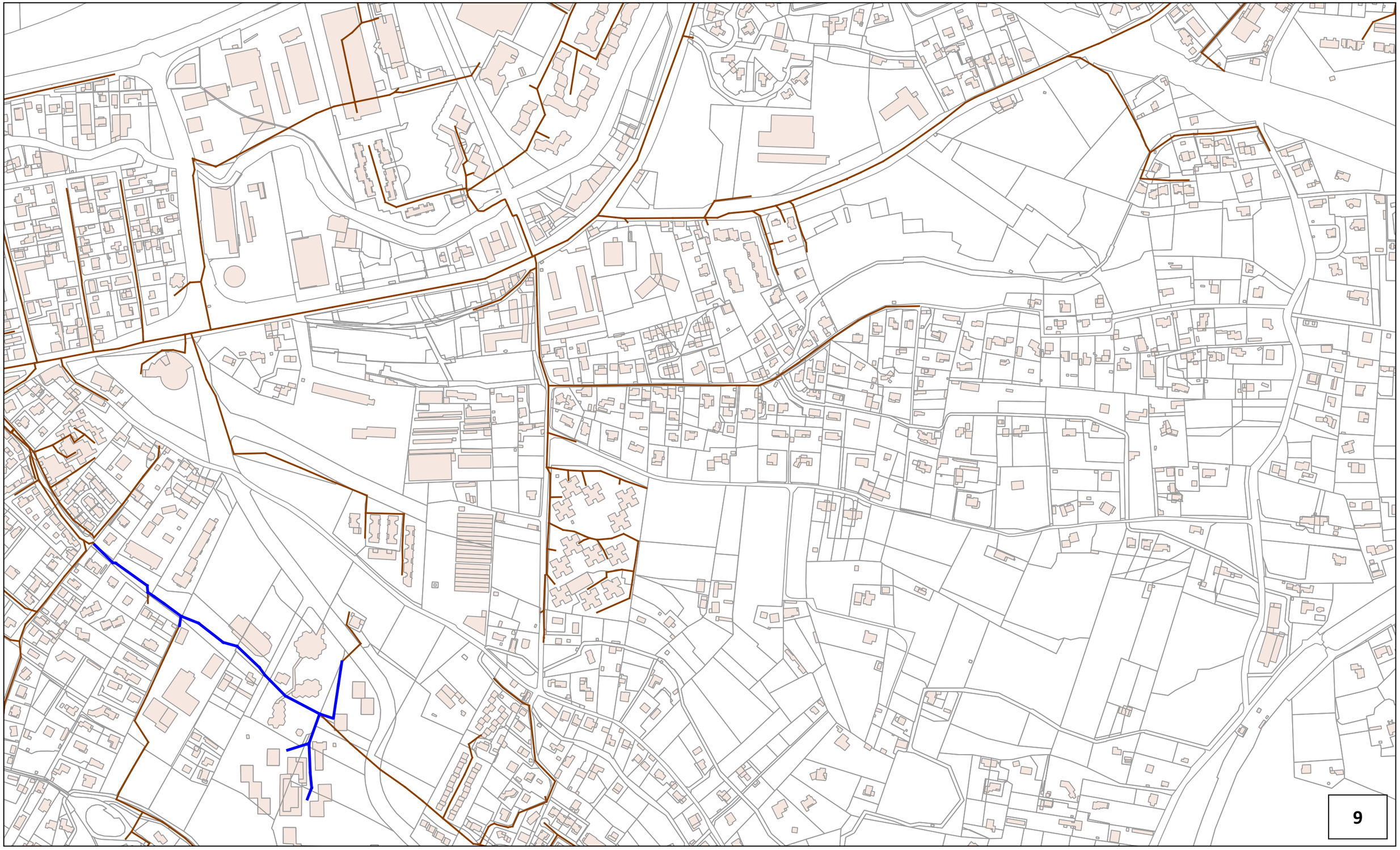

Société Publique Locale "L'Eau des Collines"

Schéma Directeur d'Assainissement des communes d'Aubagne et de La Penne sur Huveaune

Programme de travaux

ET15038

Source : fonds IGN - Cadastre.gouv.fr

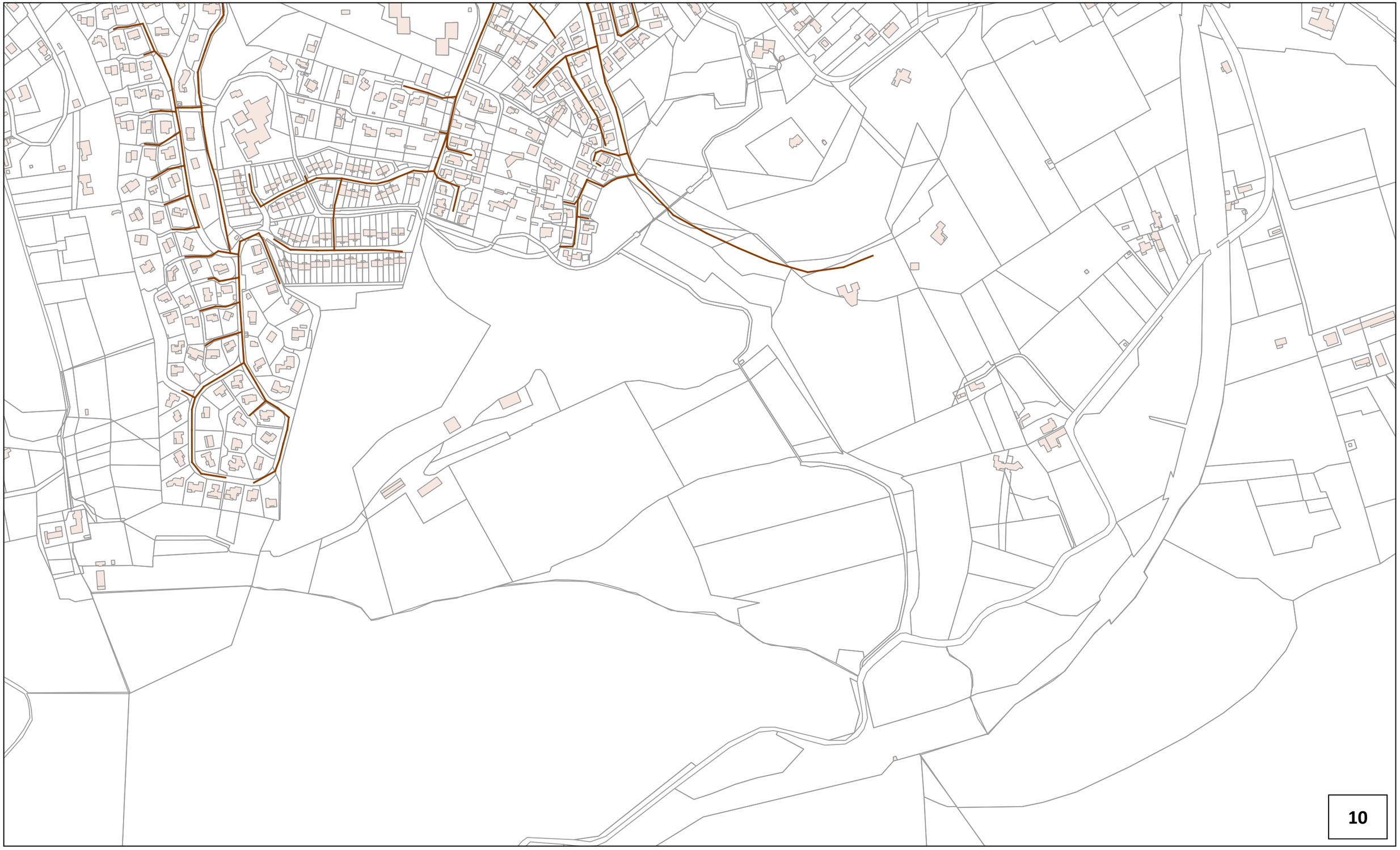

Société Publique Locale "L'Eau des Collines"

Schéma Directeur d'Assainissement des communes d'Aubagne et de La Penne sur Huveaune

Programme de travaux

ET15038

Source : fonds IGN - Cadastre.gouv.fr

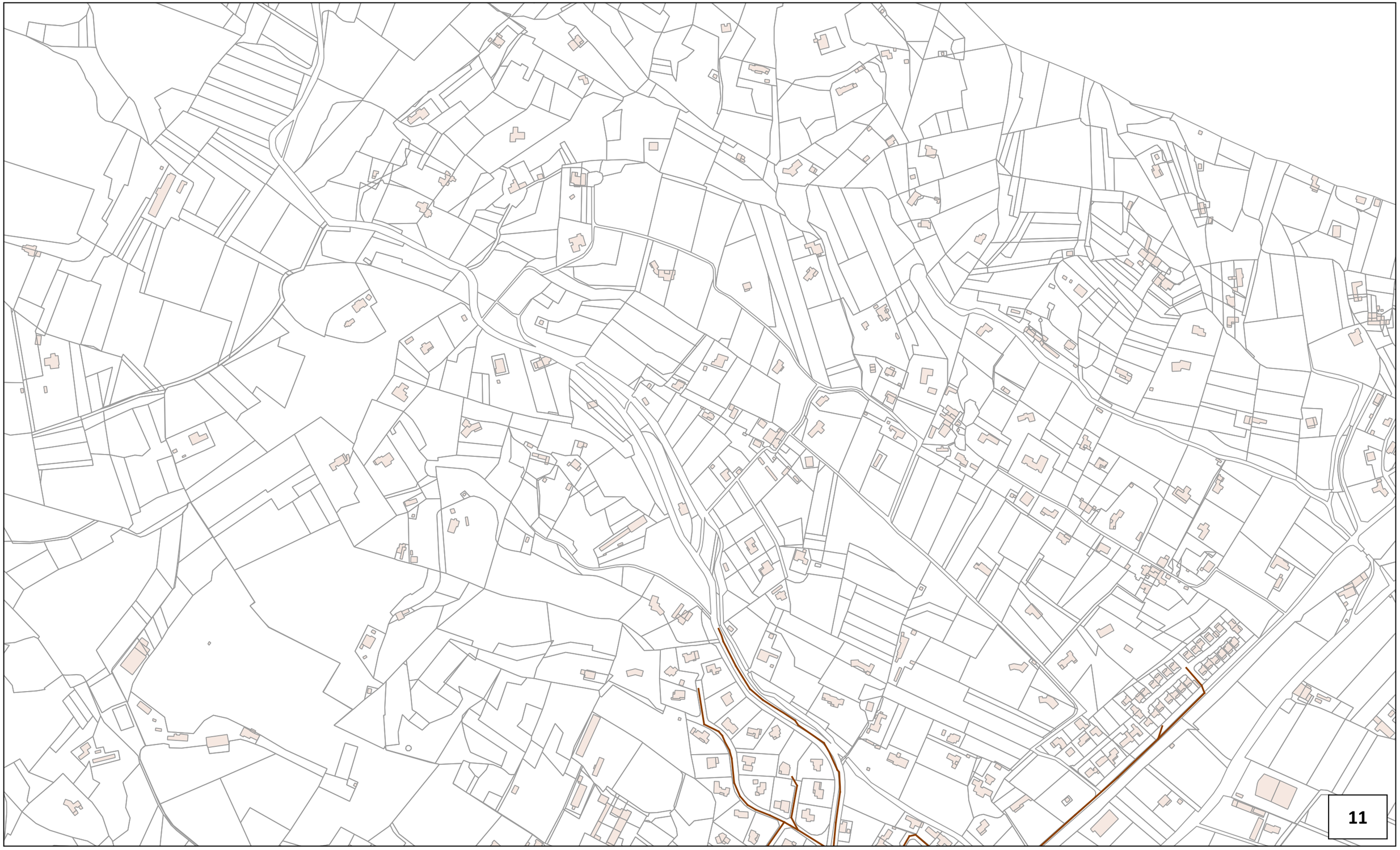

Société Publique Locale "L'Eau des Collines"

Schéma Directeur d'Assainissement des communes d'Aubagne et de La Penne sur Huveaune

Programme de travaux

ET15038

Source : fonds IGN - Cadastre.gouv.fr

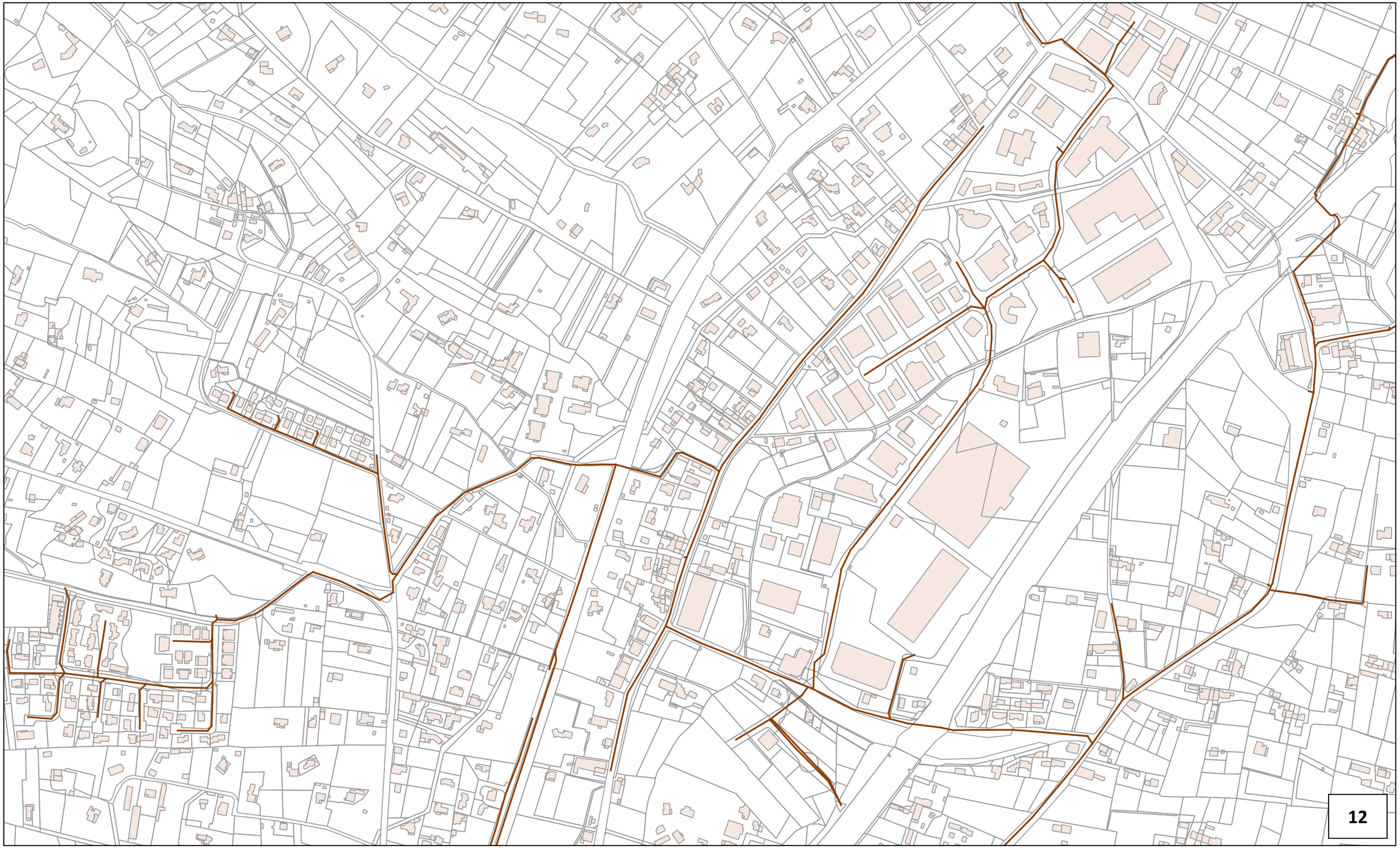

Société Publique Locale "L'Eau des Collines"

Schéma Directeur d'Assainissement des communes d'Aubagne et de La Penne sur Huveaune

Programme de travaux

ET15038

Source : fonds IGN - Cadastre.gouv.fr

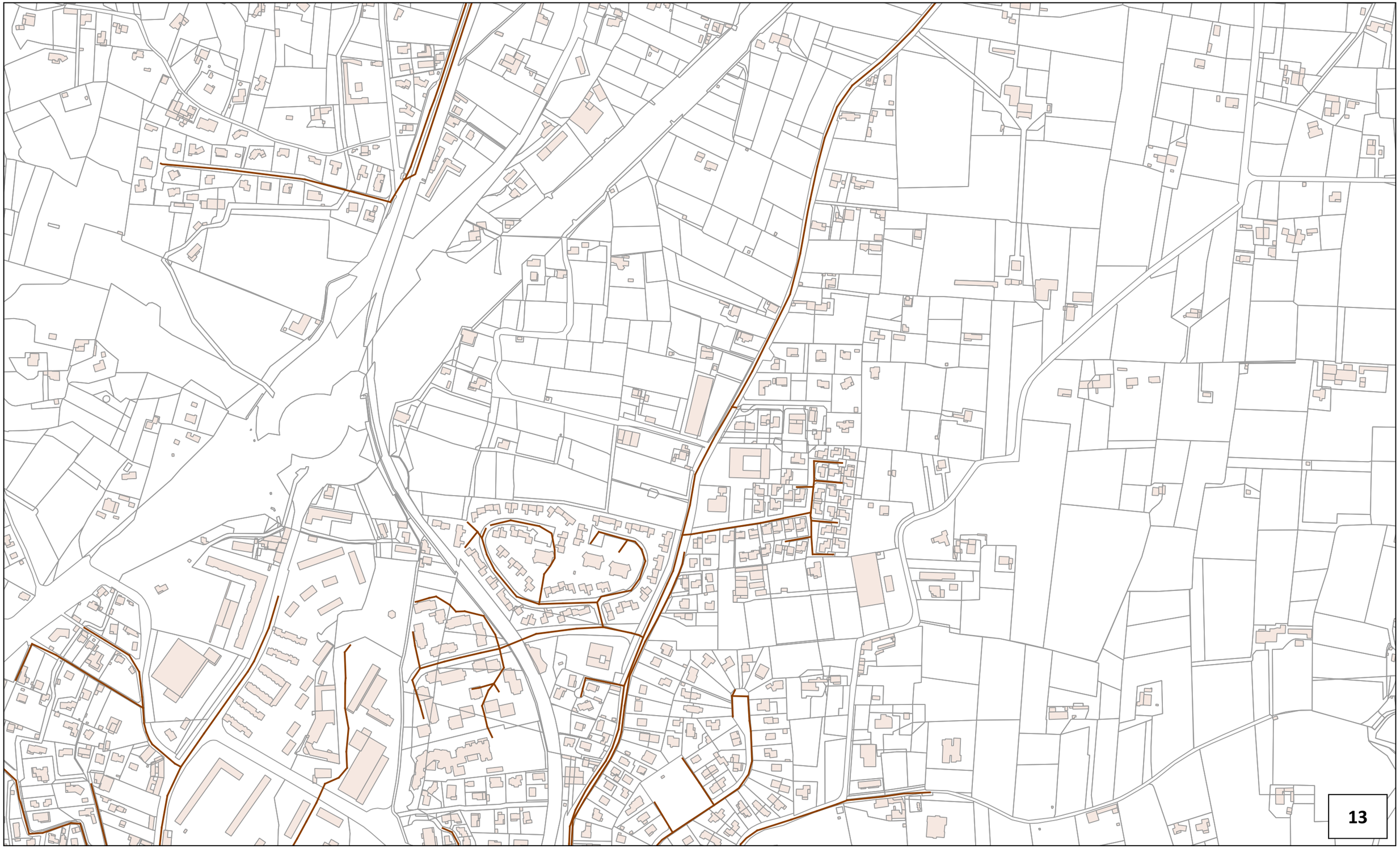

Société Publique Locale "L'Eau des Collines"

Schéma Directeur d'Assainissement des communes d'Aubagne et de La Penne sur Huveaune

Programme de travaux

ET15038

Source : fonds IGN - Cadastre.gouv.fr

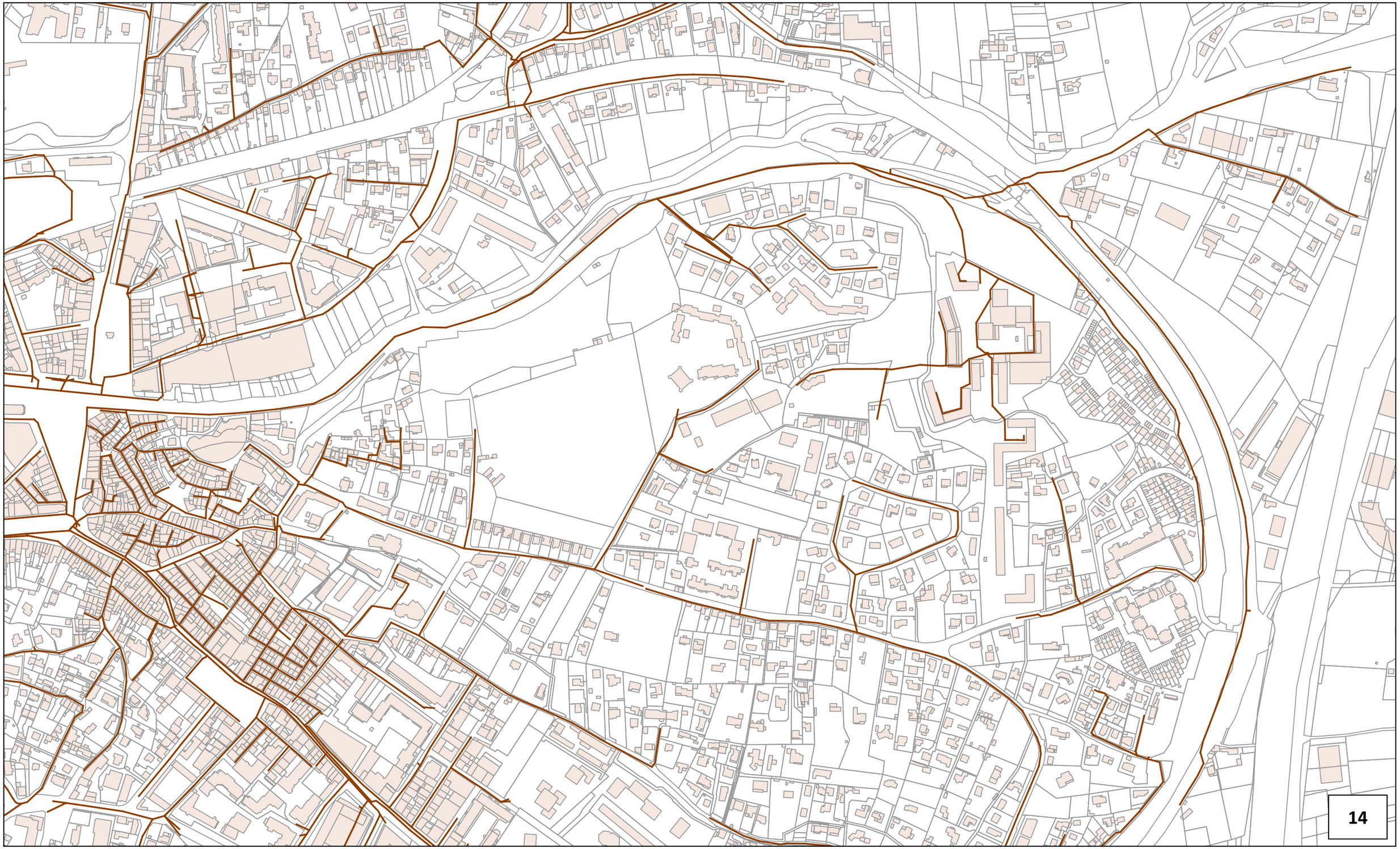

Société Publique Locale "L'Eau des Collines"

Schéma Directeur d'Assainissement des communes d'Aubagne et de La Penne sur Huveaune

Programme de travaux

ET15038

Source : fonds IGN - Cadastre.gouv.fr

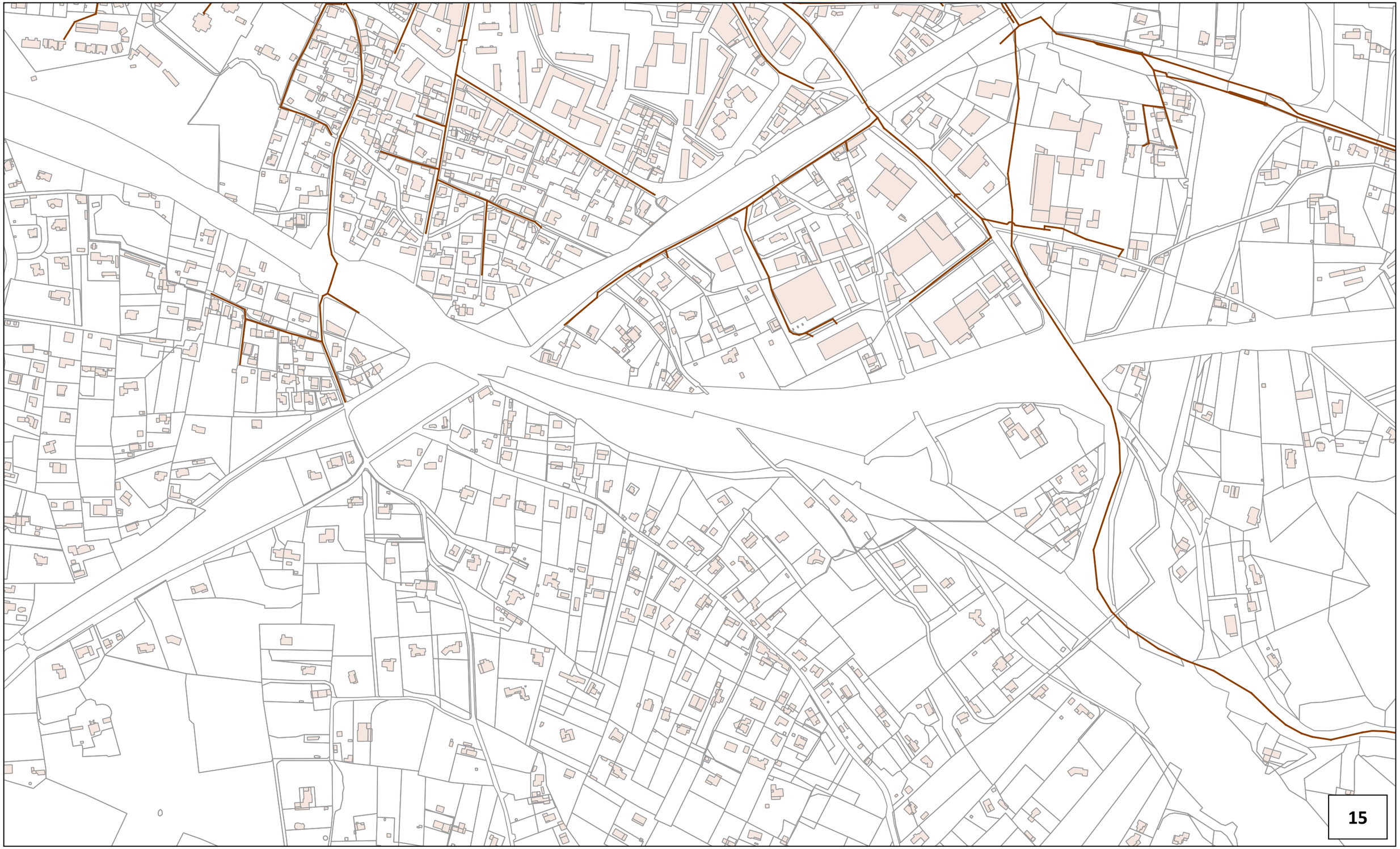

Société Publique Locale "L'Eau des Collines"

Schéma Directeur d'Assainissement des communes d'Aubagne et de La Penne sur Huveaune

Programme de travaux

ET15038

Source : fonds IGN - Cadastre.gouv.fr

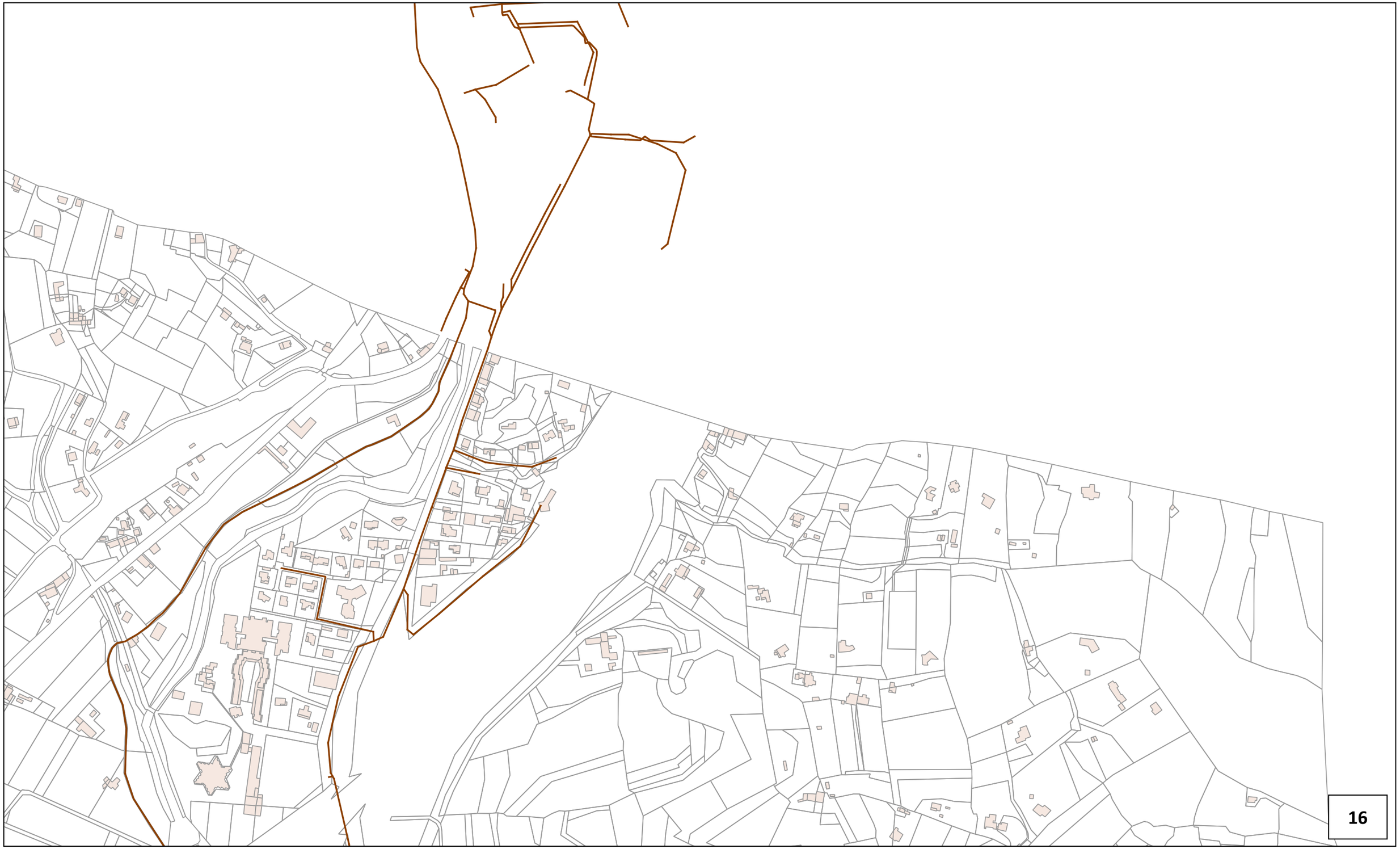

Société Publique Locale "L'Eau des Collines"

Schéma Directeur d'Assainissement des communes d'Aubagne et de La Penne sur Huveaune

Programme de travaux

ET15038

Source : fonds IGN - Cadastre.gouv.fr



Société Publique Locale "L'Eau des Collines"

Schéma Directeur d'Assainissement des communes d'Aubagne et de La Penne sur Huveaune

Programme de travaux

ET15038

Source : fonds IGN - Cadastre.gouv.fr



Société Publique Locale "L'Eau des Collines"

Schéma Directeur d'Assainissement des communes d'Aubagne et de La Penne sur Huveaune

Programme de travaux

ET15038

Source : fonds IGN - Cadastre.gouv.fr

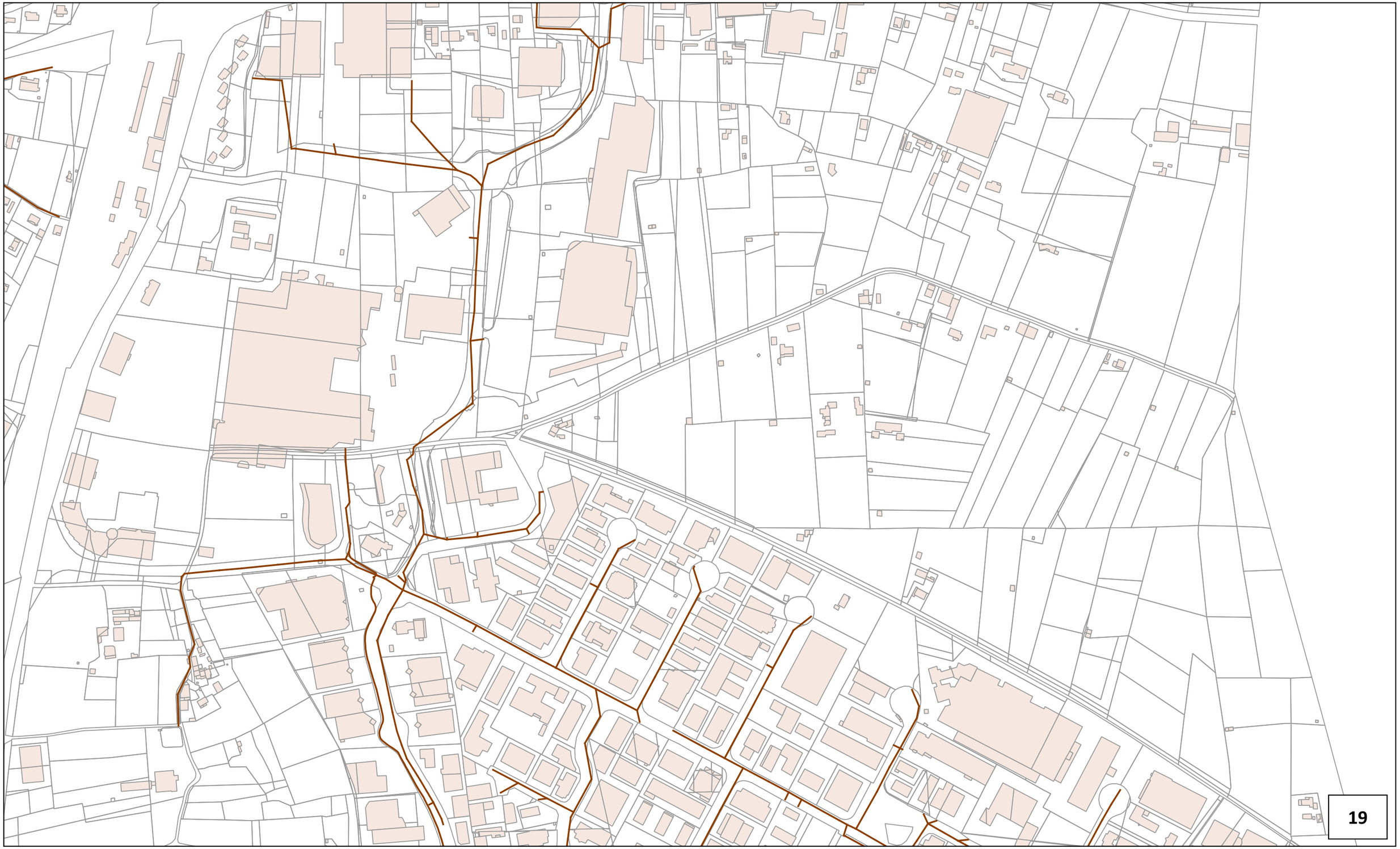

Société Publique Locale "L'Eau des Collines"

Schéma Directeur d'Assainissement des communes d'Aubagne et de La Penne sur Huveaune

Programme de travaux

ET15038

Source : fonds IGN - Cadastre.gouv.fr

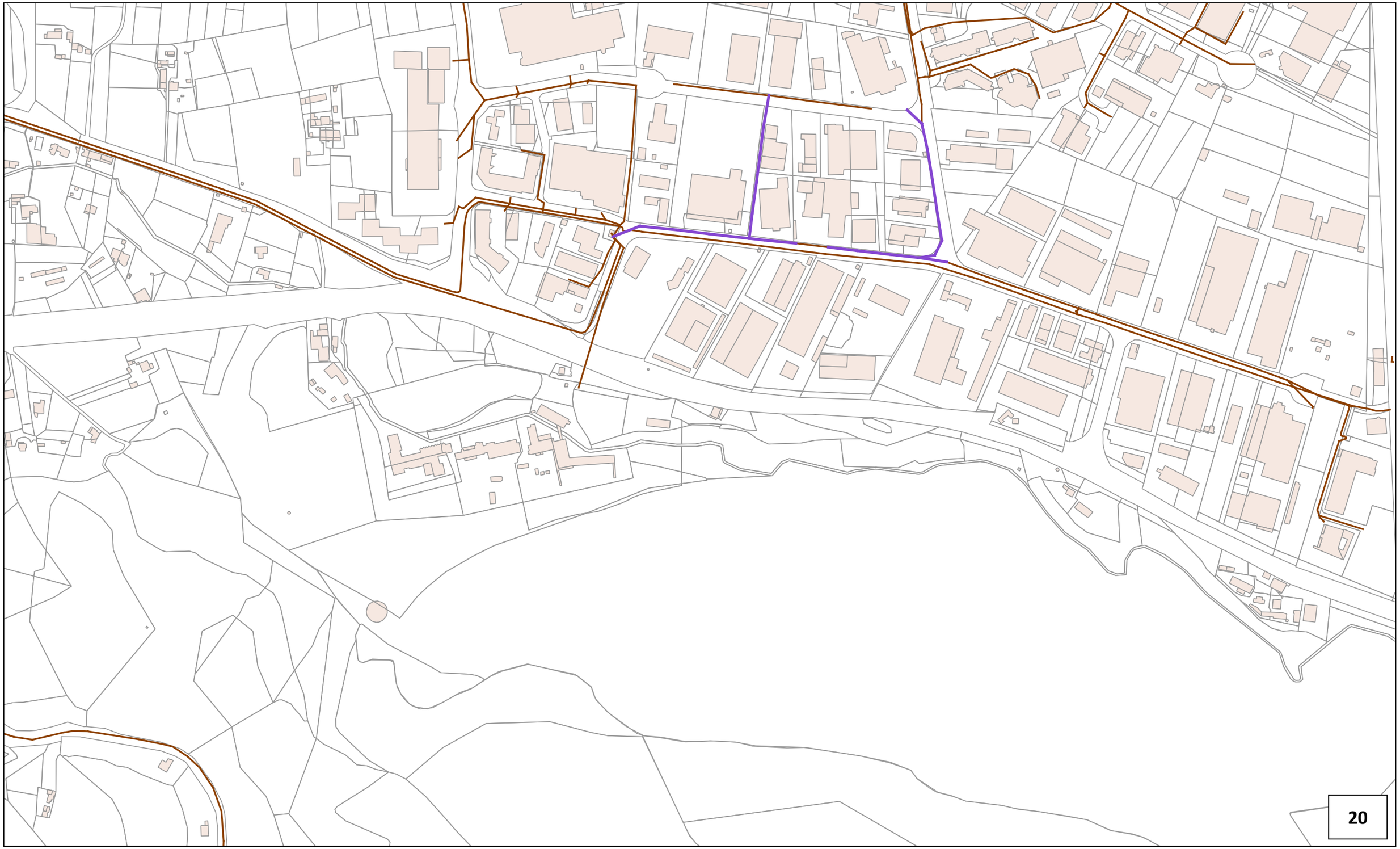

Société Publique Locale "L'Eau des Collines"

Schéma Directeur d'Assainissement des communes d'Aubagne et de La Penne sur Huveaune

Programme de travaux

ET15038

Source : fonds IGN - Cadastre.gouv.fr



Société Publique Locale "L'Eau des Collines"

Schéma Directeur d'Assainissement des communes d'Aubagne et de La Penne sur Huveaune

Programme de travaux

ET15038

Source : fonds IGN - Cadastre.gouv.fr

0

0 225 450 m

Source : fonds IGN - Cadastre.gouv.fr

Légende

Théma003 : Réhabilitation et rénovation des réseaux et regards de visite

Action007 : Réhabilitation des réseaux vétustes

EU_Troncon

- Tranche 01
- Tranche 02
- Tranche 03
- Tranche 04
- Tranche 05
- Tranche 06
- Tranche 07
- Tranche 08
- Tranche 09
- Tranche 10
- Tranche 11
- Tranche 12
- Tranche 13
- Tranche 14
- Tranche 15

Assainissement collectif

Ouvrages

- Poste de refoulement
- Regards
- Canalisations d'eaux usées

Cadastre

- Batiment
- Parcelles

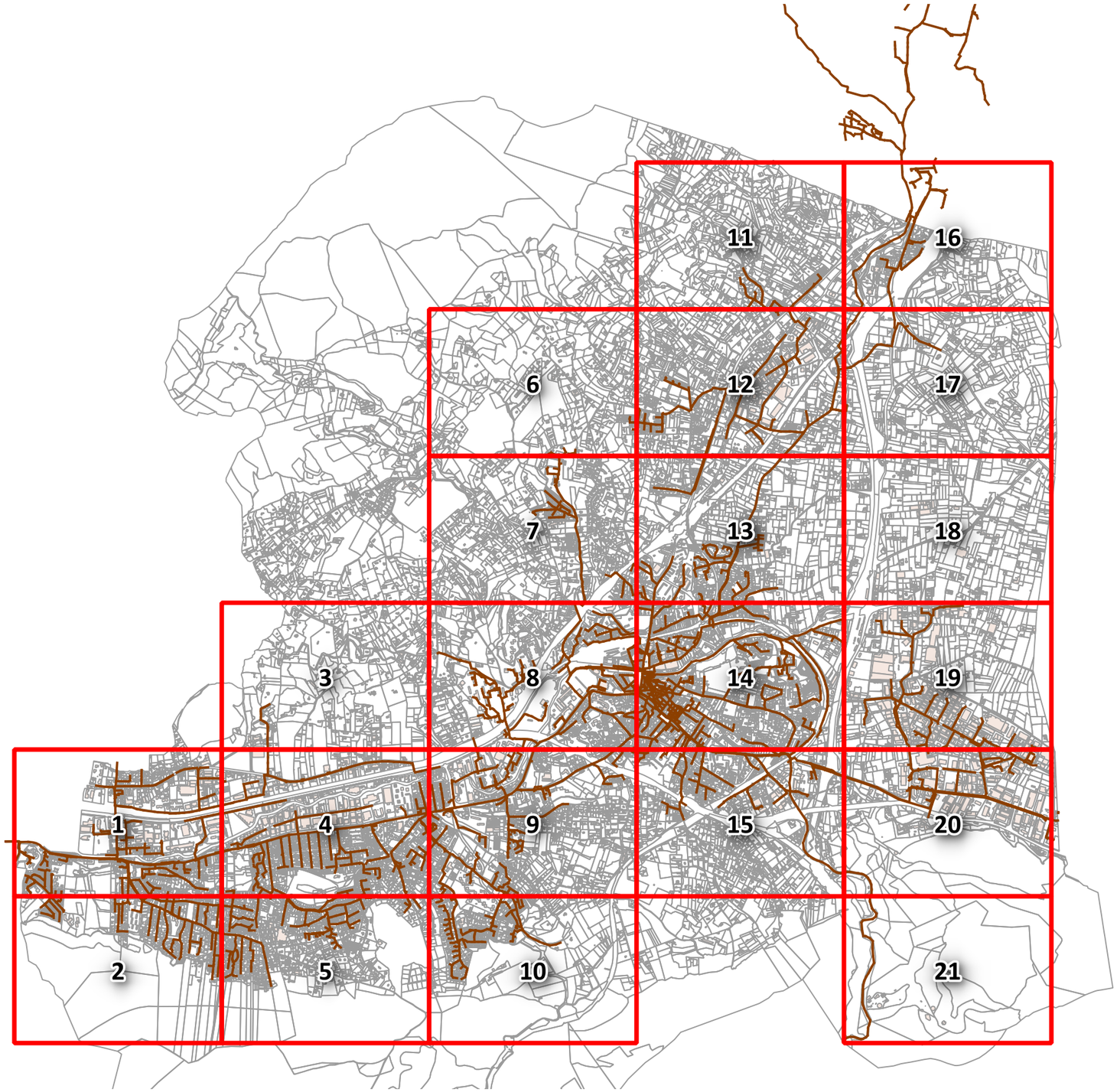

Société Publique Locale "L'Eau des Collines"

Schéma Directeur d'Assainissement des communes d'Aubagne et de La Penne sur Huveaune

Programme de travaux

ET15038

Source : fonds IGN - Cadastre.gouv.fr



Société Publique Locale "L'Eau des Collines"

Schéma Directeur d'Assainissement des communes d'Aubagne et de La Penne sur Huveaune

Programme de travaux

ET15038

Source : fonds IGN - Cadastre.gouv.fr



Société Publique Locale "L'Eau des Collines"

Schéma Directeur d'Assainissement des communes d'Aubagne et de La Penne sur Huveaune

Programme de travaux

ET15038

Source : fonds IGN - Cadastre.gouv.fr

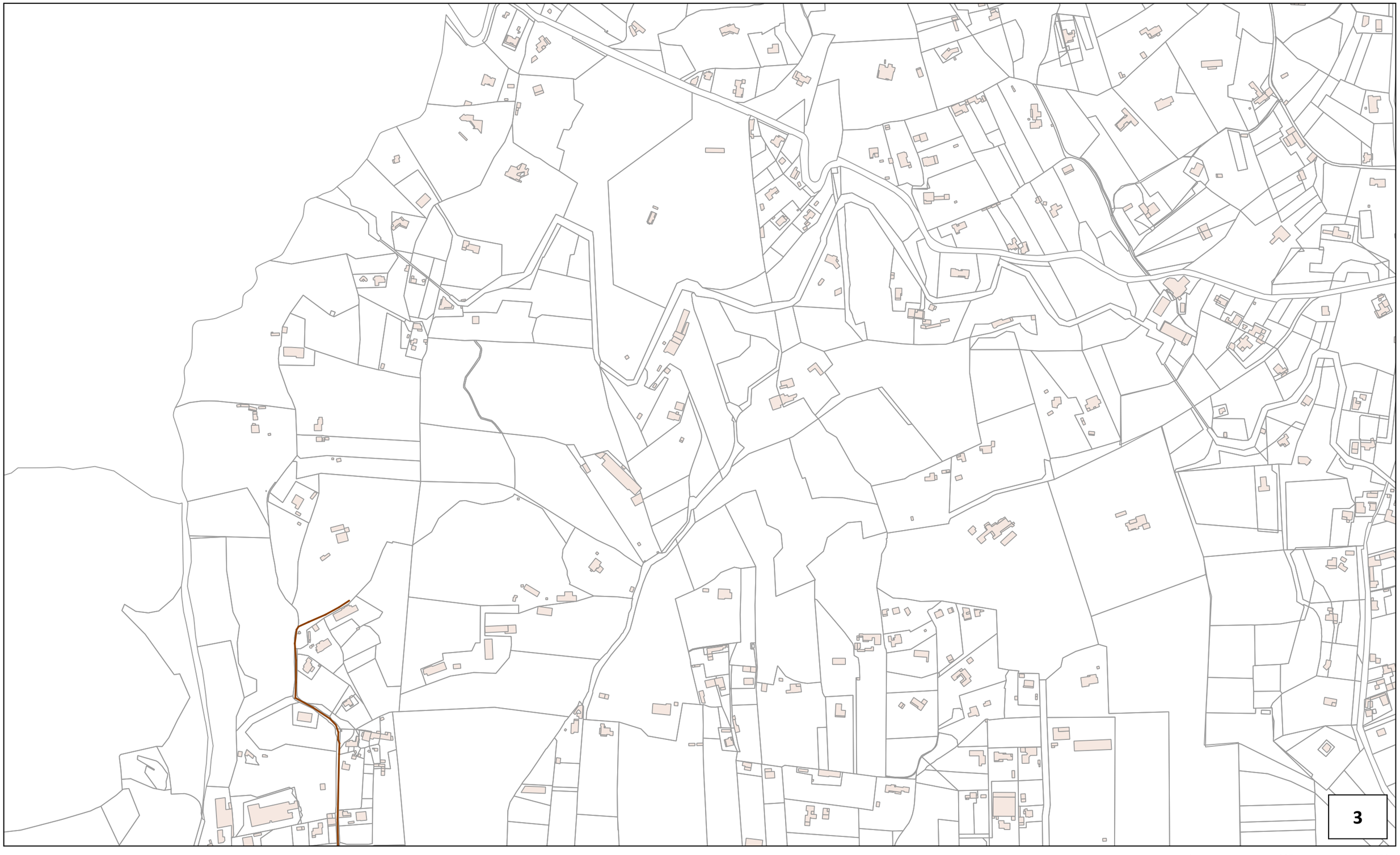

Société Publique Locale "L'Eau des Collines"

Schéma Directeur d'Assainissement des communes d'Aubagne et de La Penne sur Huveaune

Programme de travaux

ET15038

Source : fonds IGN - Cadastre.gouv.fr



Société Publique Locale "L'Eau des Collines"

Schéma Directeur d'Assainissement des communes d'Aubagne et de La Penne sur Huveaune

Programme de travaux

ET15038

Source : fonds IGN - Cadastre.gouv.fr



Société Publique Locale "L'Eau des Collines"

Schéma Directeur d'Assainissement des communes d'Aubagne et de La Penne sur Huveaune

Programme de travaux

ET15038

Source : fonds IGN - Cadastre.gouv.fr



Société Publique Locale "L'Eau des Collines"

Schéma Directeur d'Assainissement des communes d'Aubagne et de La Penne sur Huveaune

Programme de travaux

ET15038

Source : fonds IGN - Cadastre.gouv.fr

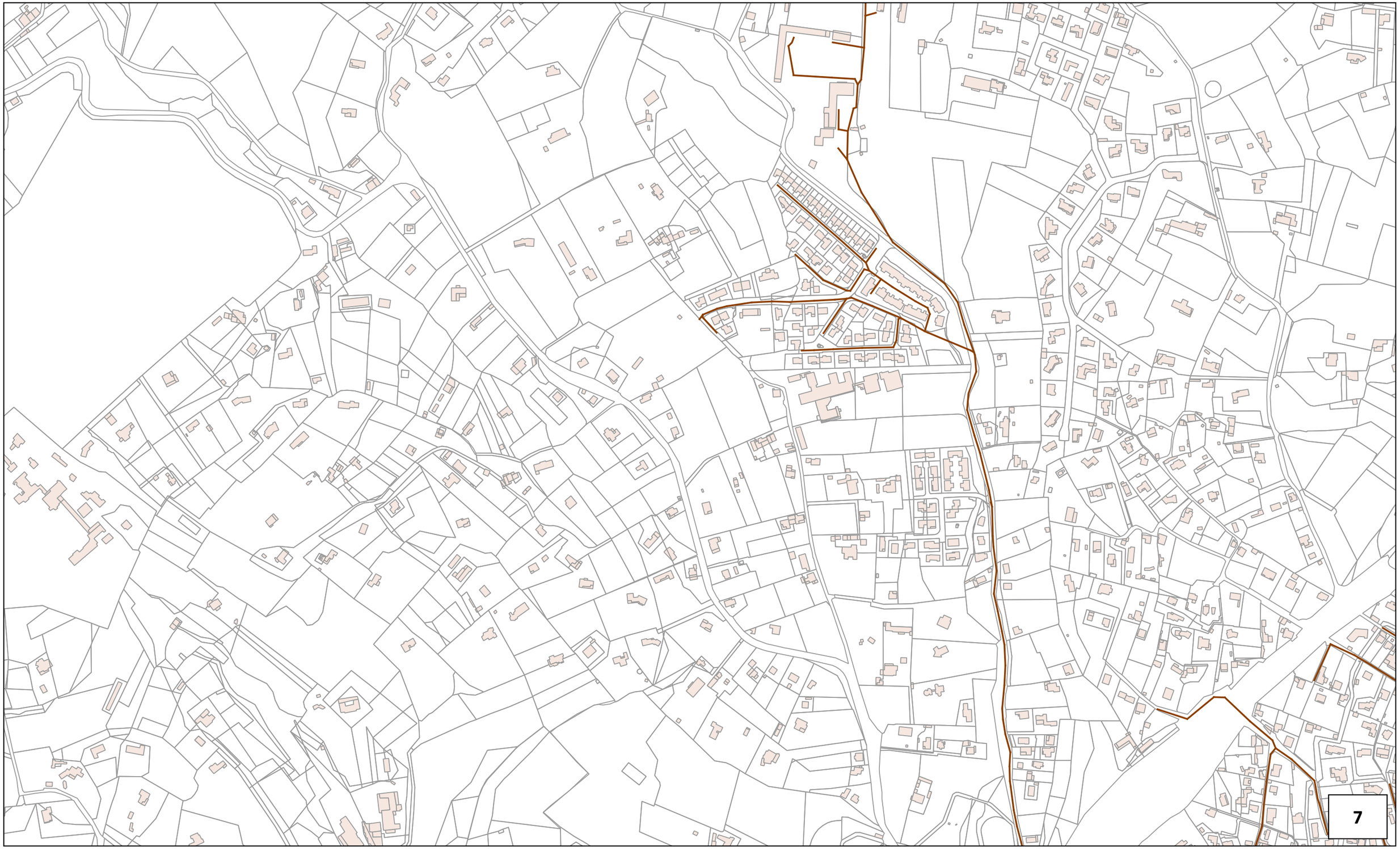

Société Publique Locale "L'Eau des Collines"

Schéma Directeur d'Assainissement des communes d'Aubagne et de La Penne sur Huveaune

Programme de travaux

ET15038

Source : fonds IGN - Cadastre.gouv.fr



Société Publique Locale "L'Eau des Collines"

Schéma Directeur d'Assainissement des communes d'Aubagne et de La Penne sur Huveaune

Programme de travaux

ET15038

Source : fonds IGN - Cadastre.gouv.fr

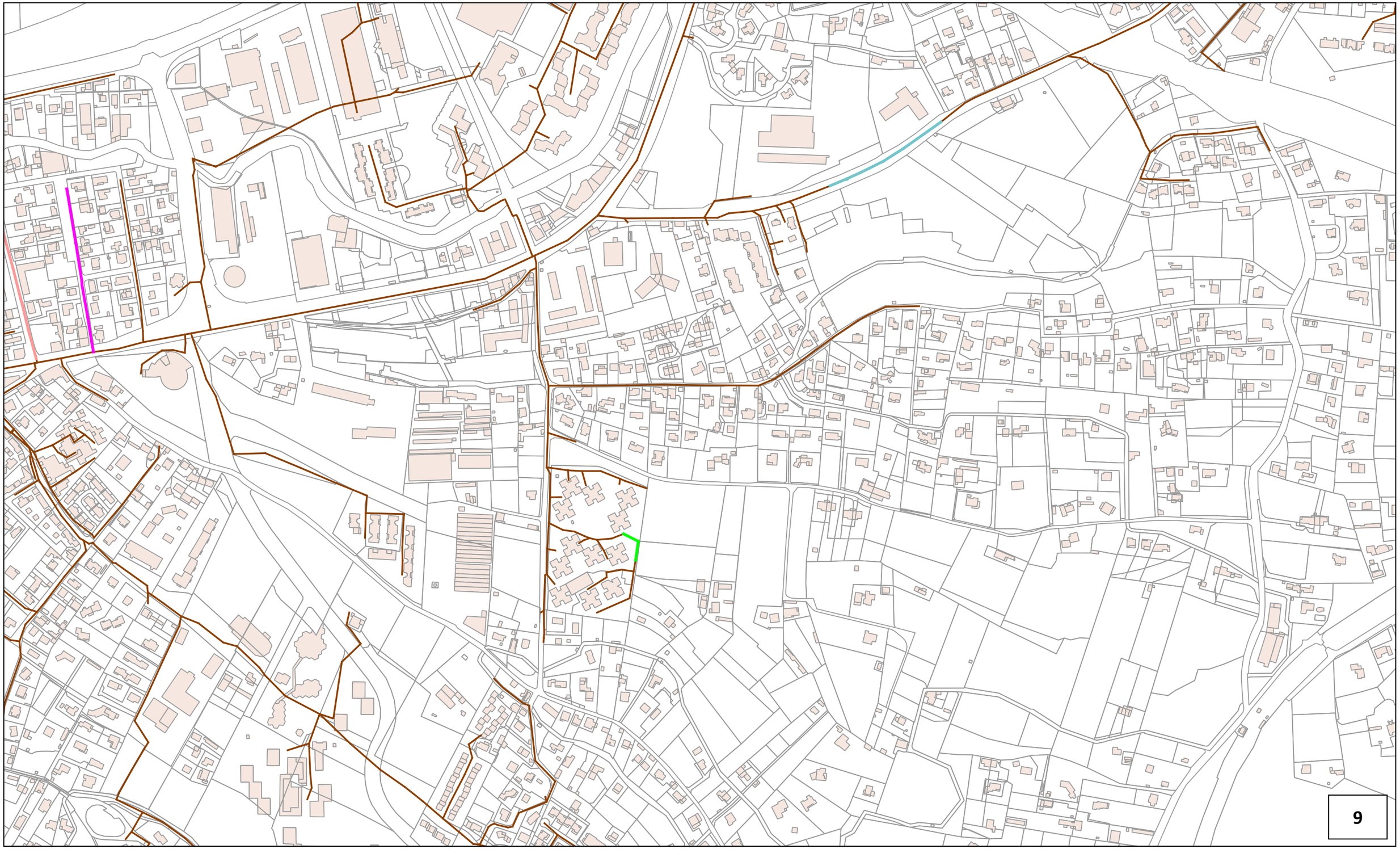

Société Publique Locale "L'Eau des Collines"

Schéma Directeur d'Assainissement des communes d'Aubagne et de La Penne sur Huveaune

Programme de travaux

ET15038

Source : fonds IGN - Cadastre.gouv.fr

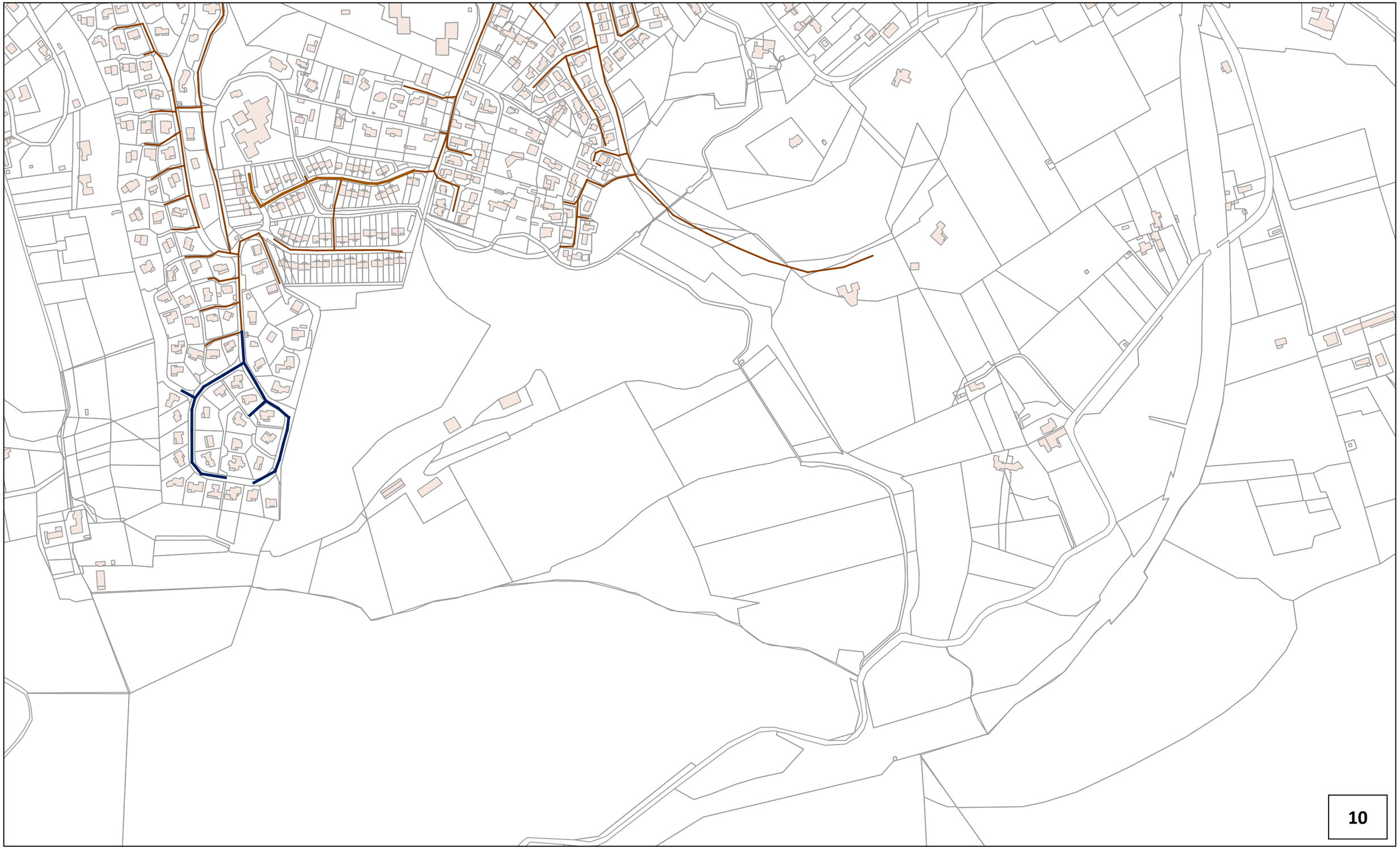

Société Publique Locale "L'Eau des Collines"

Schéma Directeur d'Assainissement des communes d'Aubagne et de La Penne sur Huveaune

Programme de travaux

ET15038

Source : fonds IGN - Cadastre.gouv.fr

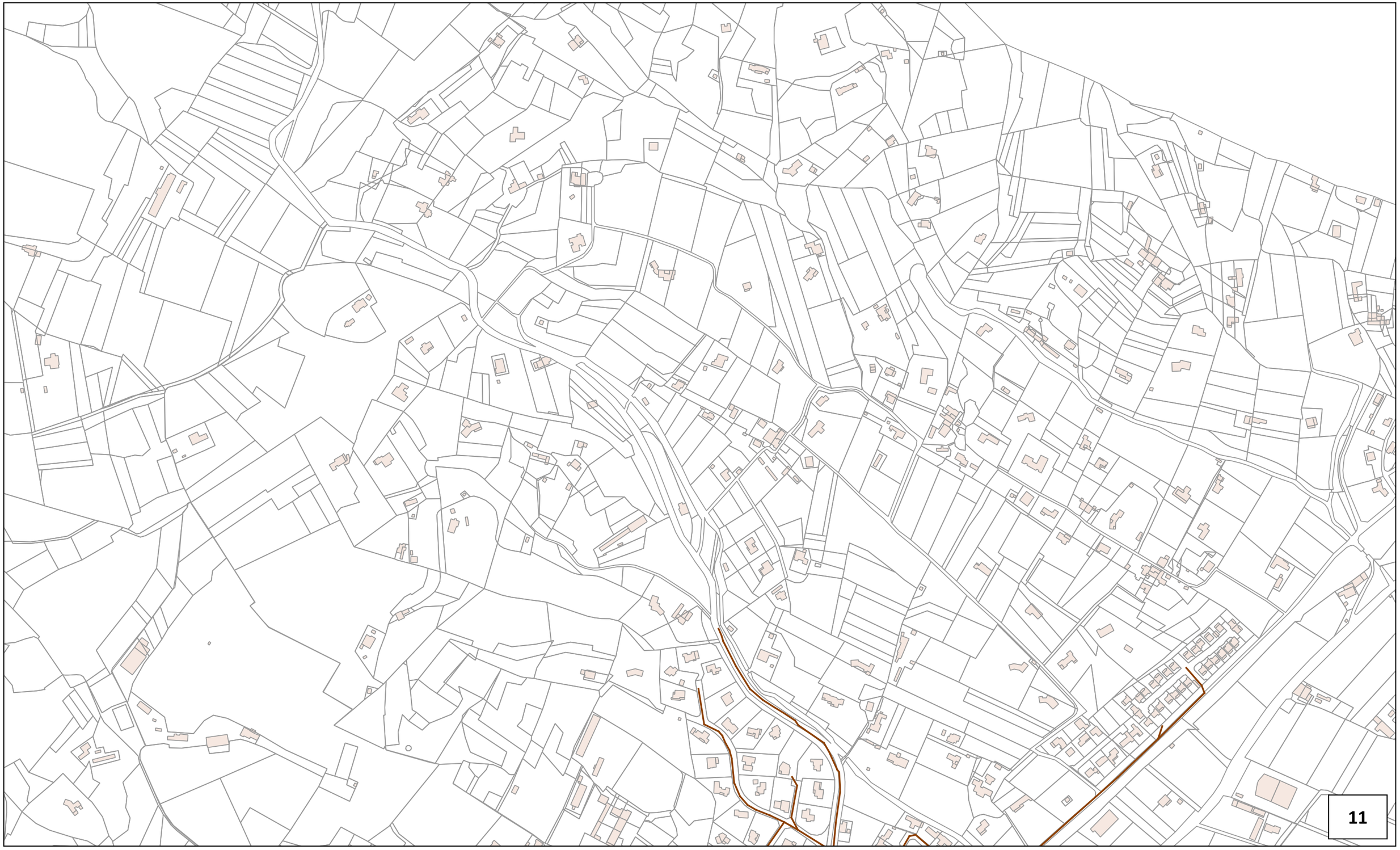

Société Publique Locale "L'Eau des Collines"

Schéma Directeur d'Assainissement des communes d'Aubagne et de La Penne sur Huveaune

Programme de travaux

ET15038

Source : fonds IGN - Cadastre.gouv.fr

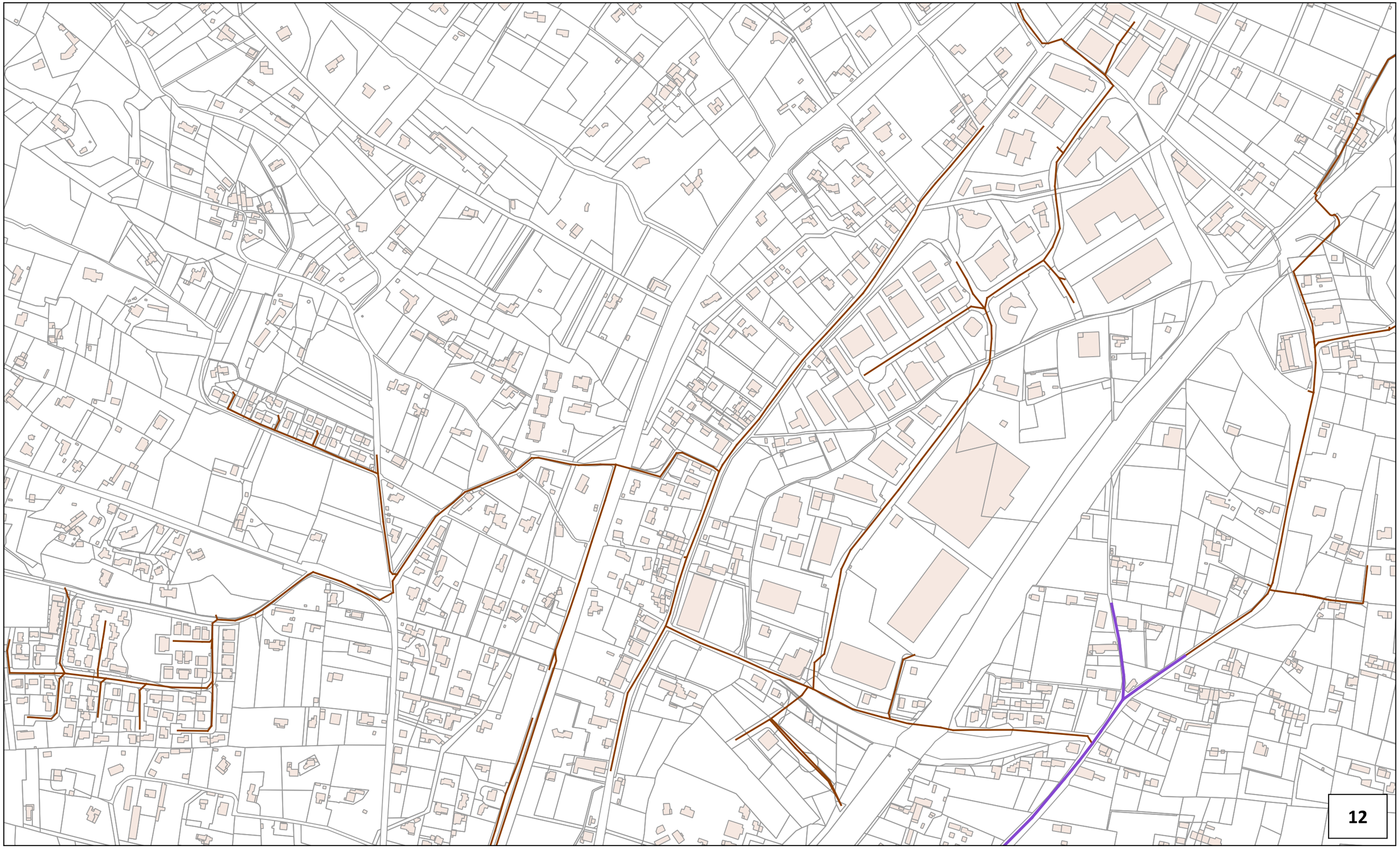

Société Publique Locale "L'Eau des Collines"

Schéma Directeur d'Assainissement des communes d'Aubagne et de La Penne sur Huveaune

Programme de travaux

ET15038

Source : fonds IGN - Cadastre.gouv.fr

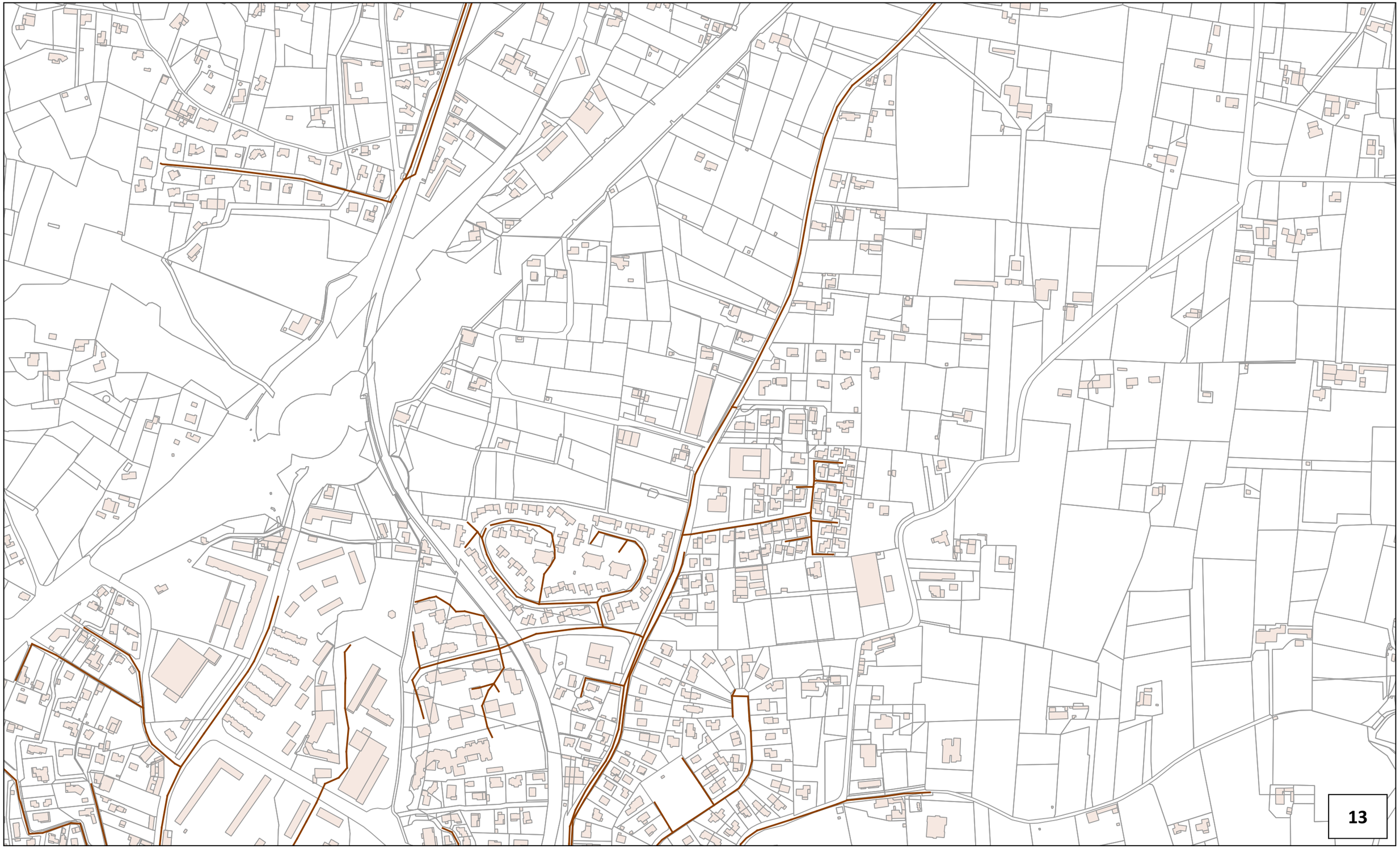

Société Publique Locale "L'Eau des Collines"

Schéma Directeur d'Assainissement des communes d'Aubagne et de La Penne sur Huveaune

Programme de travaux

ET15038

Source : fonds IGN - Cadastre.gouv.fr

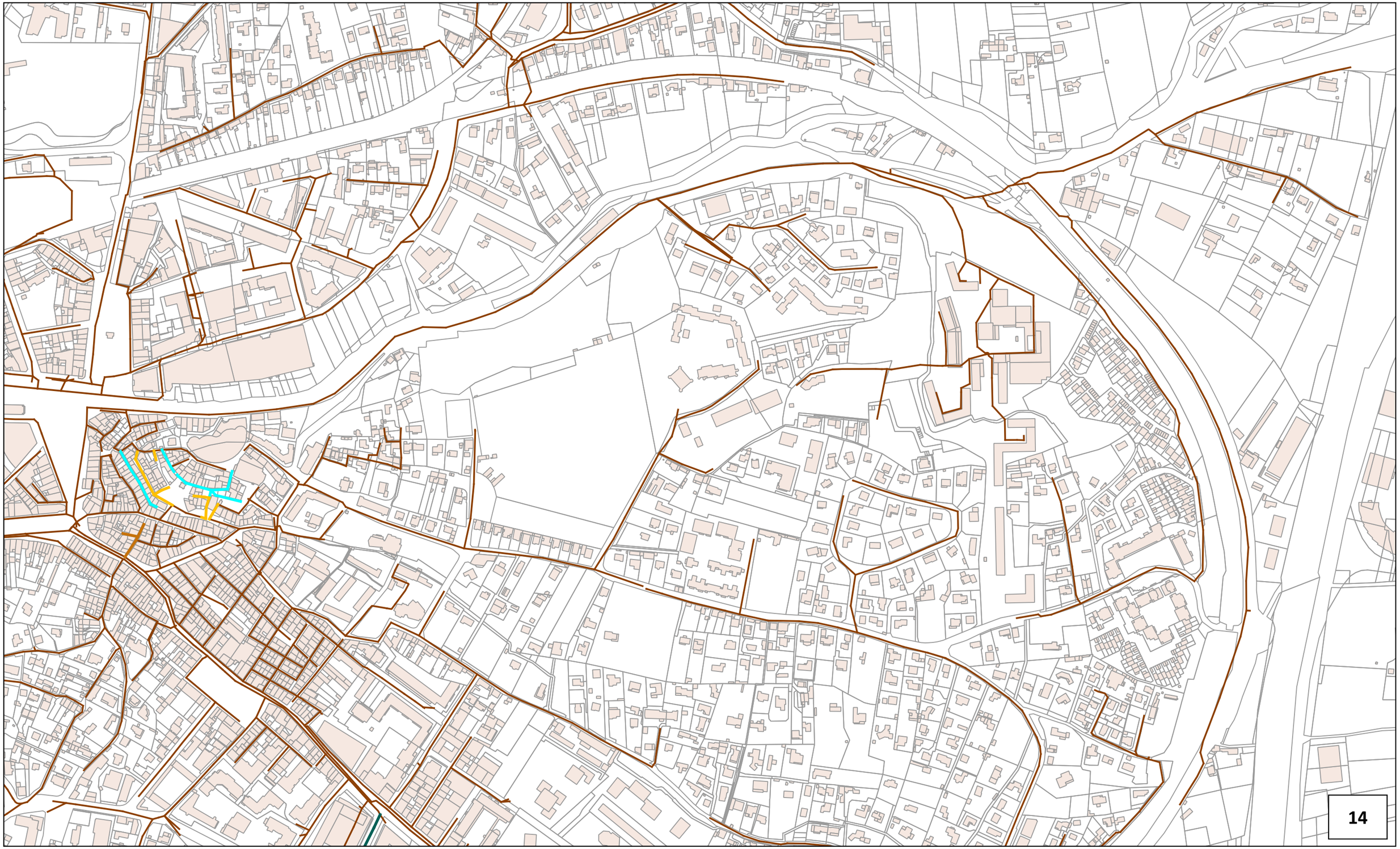

Société Publique Locale "L'Eau des Collines"

Schéma Directeur d'Assainissement des communes d'Aubagne et de La Penne sur Huveaune

Programme de travaux

ET15038

Source : fonds IGN - Cadastre.gouv.fr

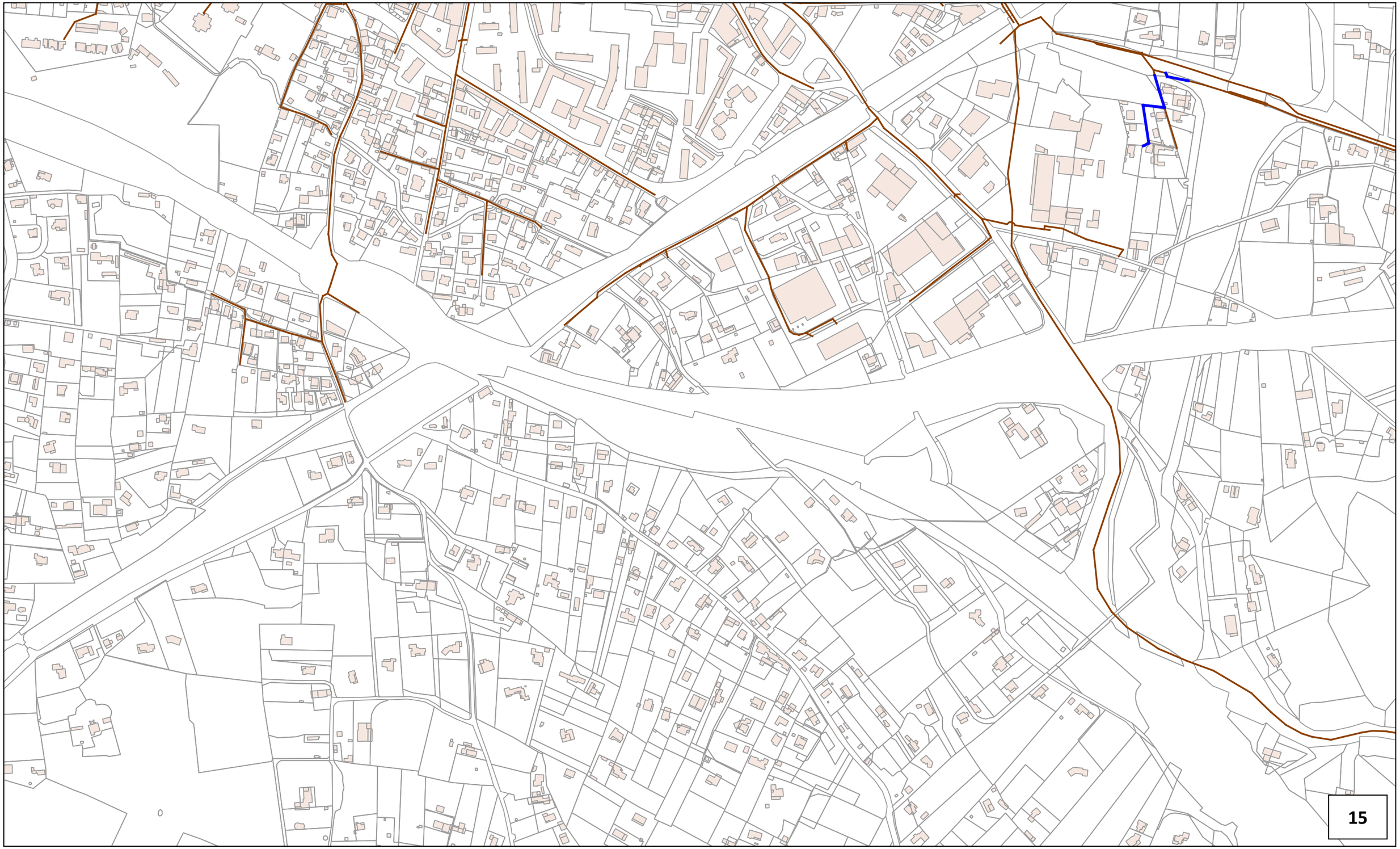

Société Publique Locale "L'Eau des Collines"

Schéma Directeur d'Assainissement des communes d'Aubagne et de La Penne sur Huveaune

Programme de travaux

ET15038

Source : fonds IGN - Cadastre.gouv.fr

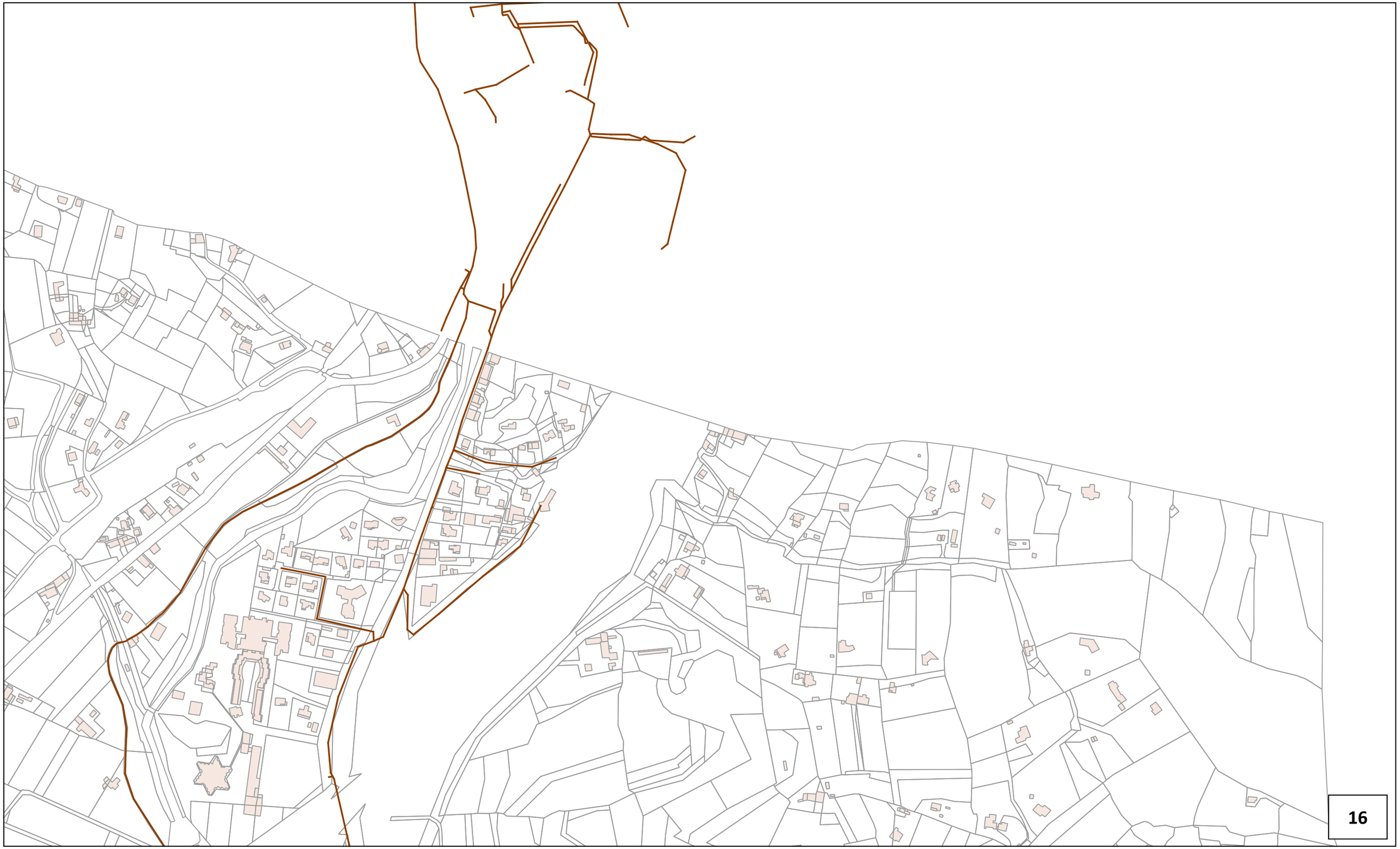

Société Publique Locale "L'Eau des Collines"

Schéma Directeur d'Assainissement des communes d'Aubagne et de La Penne sur Huveaune

Programme de travaux

ET15038

Source : fonds IGN - Cadastre.gouv.fr



Société Publique Locale "L'Eau des Collines"

Schéma Directeur d'Assainissement des communes d'Aubagne et de La Penne sur Huveaune

Programme de travaux

ET15038

Source : fonds IGN - Cadastre.gouv.fr



Société Publique Locale "L'Eau des Collines"

Schéma Directeur d'Assainissement des communes d'Aubagne et de La Penne sur Huveaune

Programme de travaux

ET15038

Source : fonds IGN - Cadastre.gouv.fr

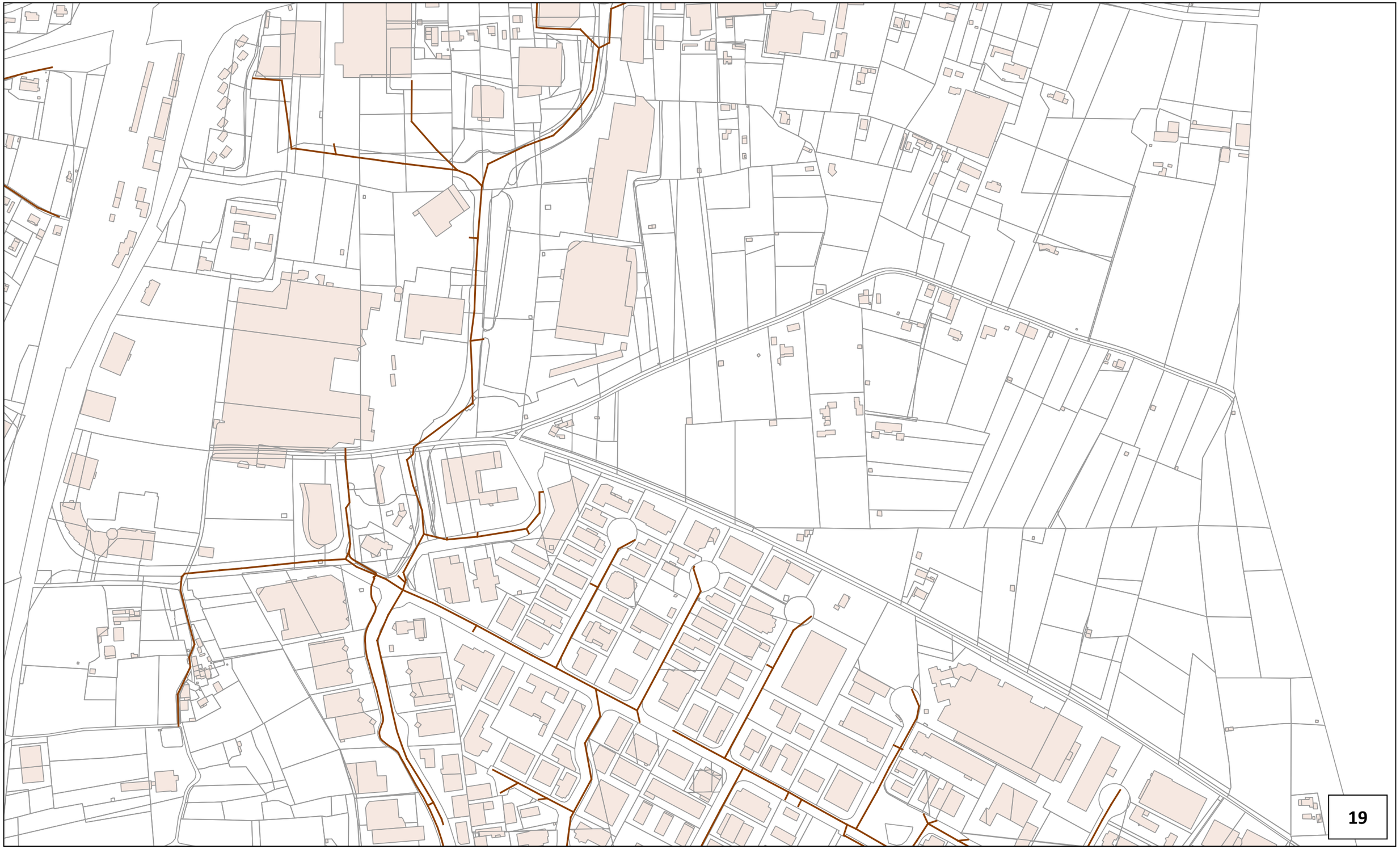

Société Publique Locale "L'Eau des Collines"

Schéma Directeur d'Assainissement des communes d'Aubagne et de La Penne sur Huveaune

Programme de travaux

ET15038

Source : fonds IGN - Cadastre.gouv.fr



Société Publique Locale "L'Eau des Collines"

Schéma Directeur d'Assainissement des communes d'Aubagne et de La Penne sur Huveaune

Programme de travaux

ET15038

Source : fonds IGN - Cadastre.gouv.fr



Société Publique Locale "L'Eau des Collines"

Schéma Directeur d'Assainissement des communes d'Aubagne et de La Penne sur Huveaune

Programme de travaux

ET15038

Source : fonds IGN - Cadastre.gouv.fr

0

0 225 450 m

Société Publique Locale "L'Eau des Collines"

Schéma Directeur d'Assainissement des communes d'Aubagne et de La Penne sur Huveaune

Programme de travaux

ET15038

Source : fonds IGN - Cadastre.gouv.fr

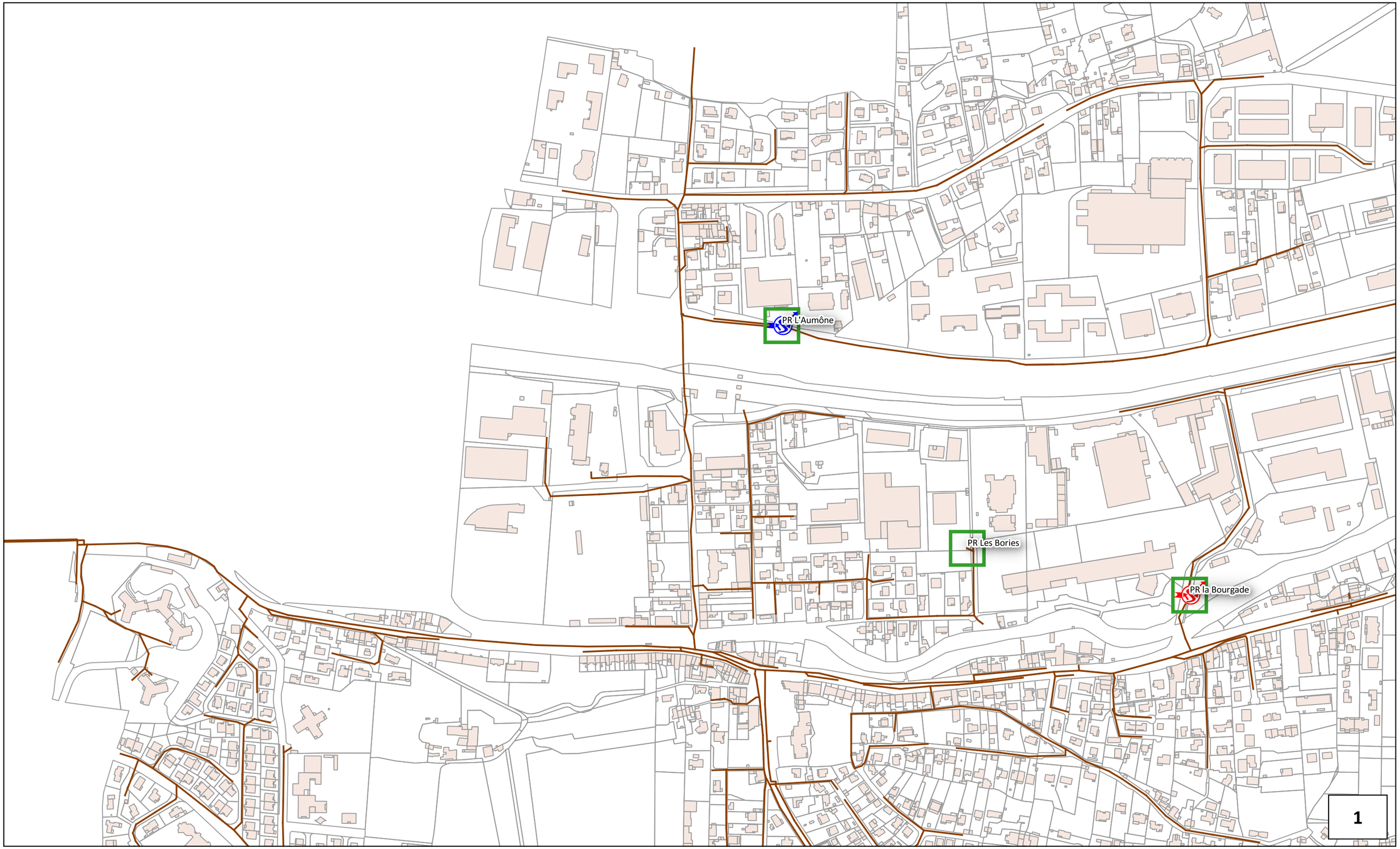

Société Publique Locale "L'Eau des Collines"

Schéma Directeur d'Assainissement des communes d'Aubagne et de La Penne sur Huveaune

Programme de travaux

ET15038

Source : fonds IGN - Cadastre.gouv.fr



Société Publique Locale "L'Eau des Collines"

Schéma Directeur d'Assainissement des communes d'Aubagne et de La Penne sur Huveaune

Programme de travaux

ET15038

Source : fonds IGN - Cadastre.gouv.fr

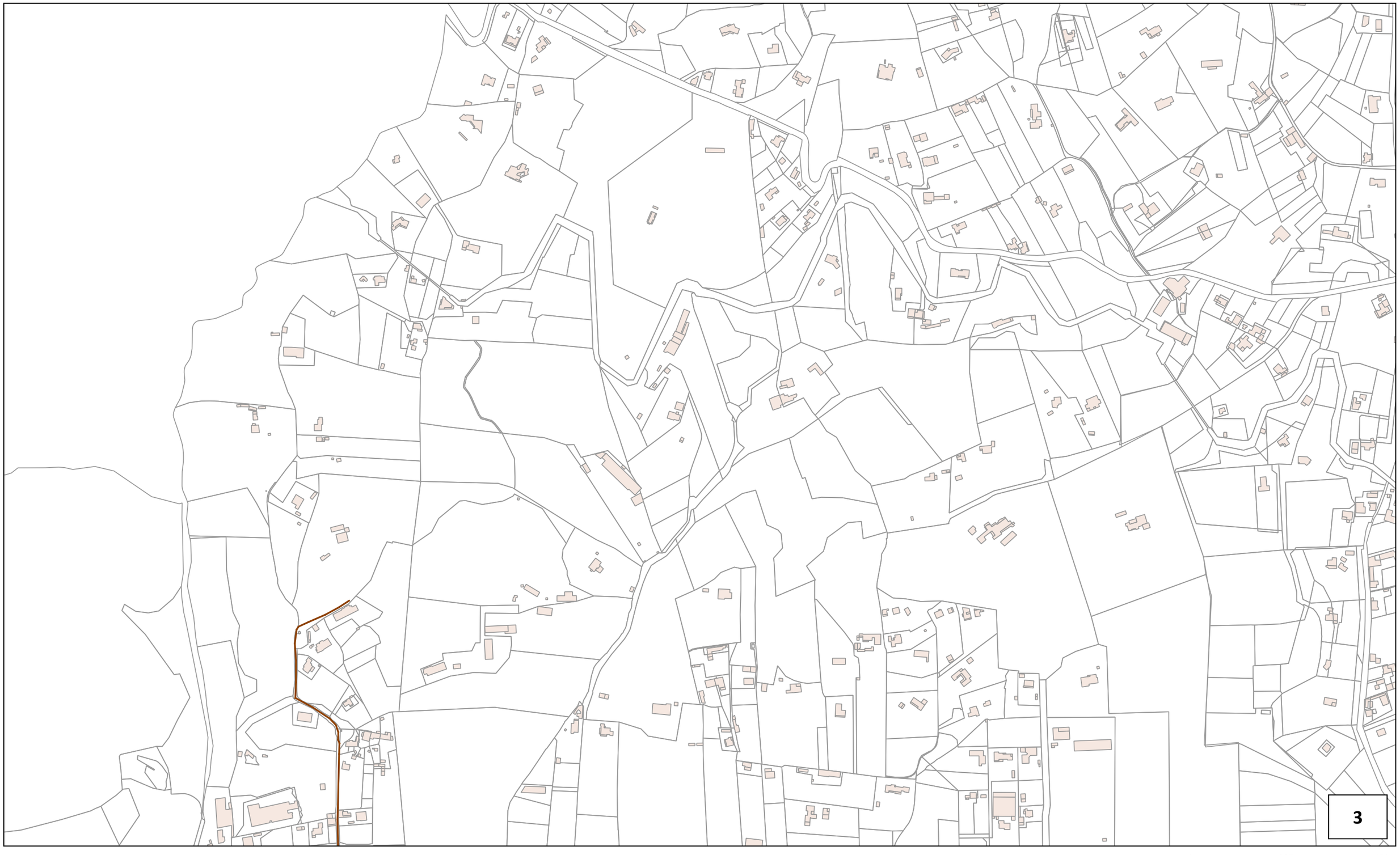

Société Publique Locale "L'Eau des Collines"

Schéma Directeur d'Assainissement des communes d'Aubagne et de La Penne sur Huveaune

Programme de travaux

ET15038

Source : fonds IGN - Cadastre.gouv.fr



Société Publique Locale "L'Eau des Collines"

Schéma Directeur d'Assainissement des communes d'Aubagne et de La Penne sur Huveaune

Programme de travaux

ET15038

Source : fonds IGN - Cadastre.gouv.fr



Société Publique Locale "L'Eau des Collines"

Schéma Directeur d'Assainissement des communes d'Aubagne et de La Penne sur Huveaune

Programme de travaux

ET15038

Source : fonds IGN - Cadastre.gouv.fr



Société Publique Locale "L'Eau des Collines"

Schéma Directeur d'Assainissement des communes d'Aubagne et de La Penne sur Huveaune

Programme de travaux

ET15038

Source : fonds IGN - Cadastre.gouv.fr

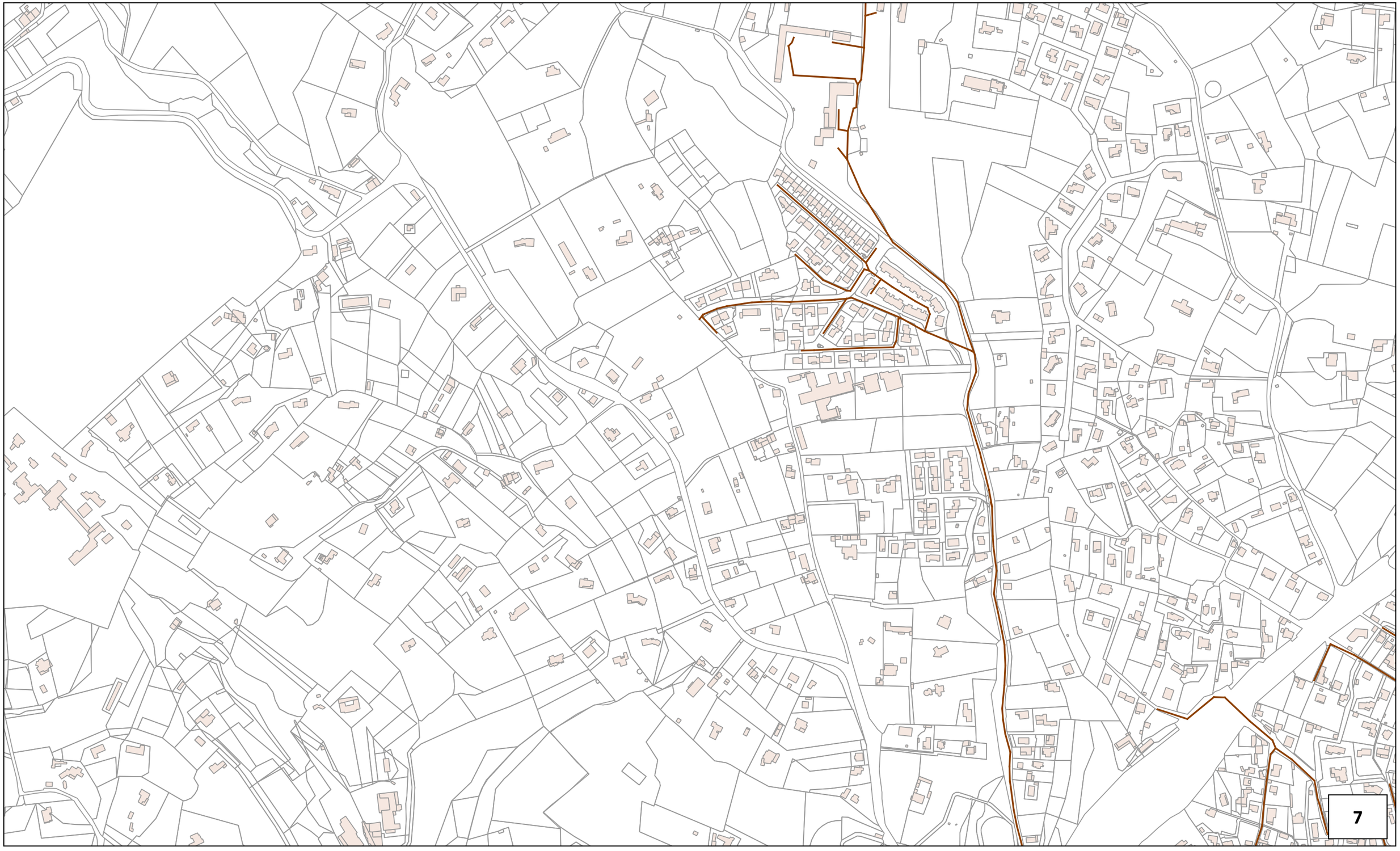

Société Publique Locale "L'Eau des Collines"

Schéma Directeur d'Assainissement des communes d'Aubagne et de La Penne sur Huveaune

Programme de travaux

ET15038

Source : fonds IGN - Cadastre.gouv.fr

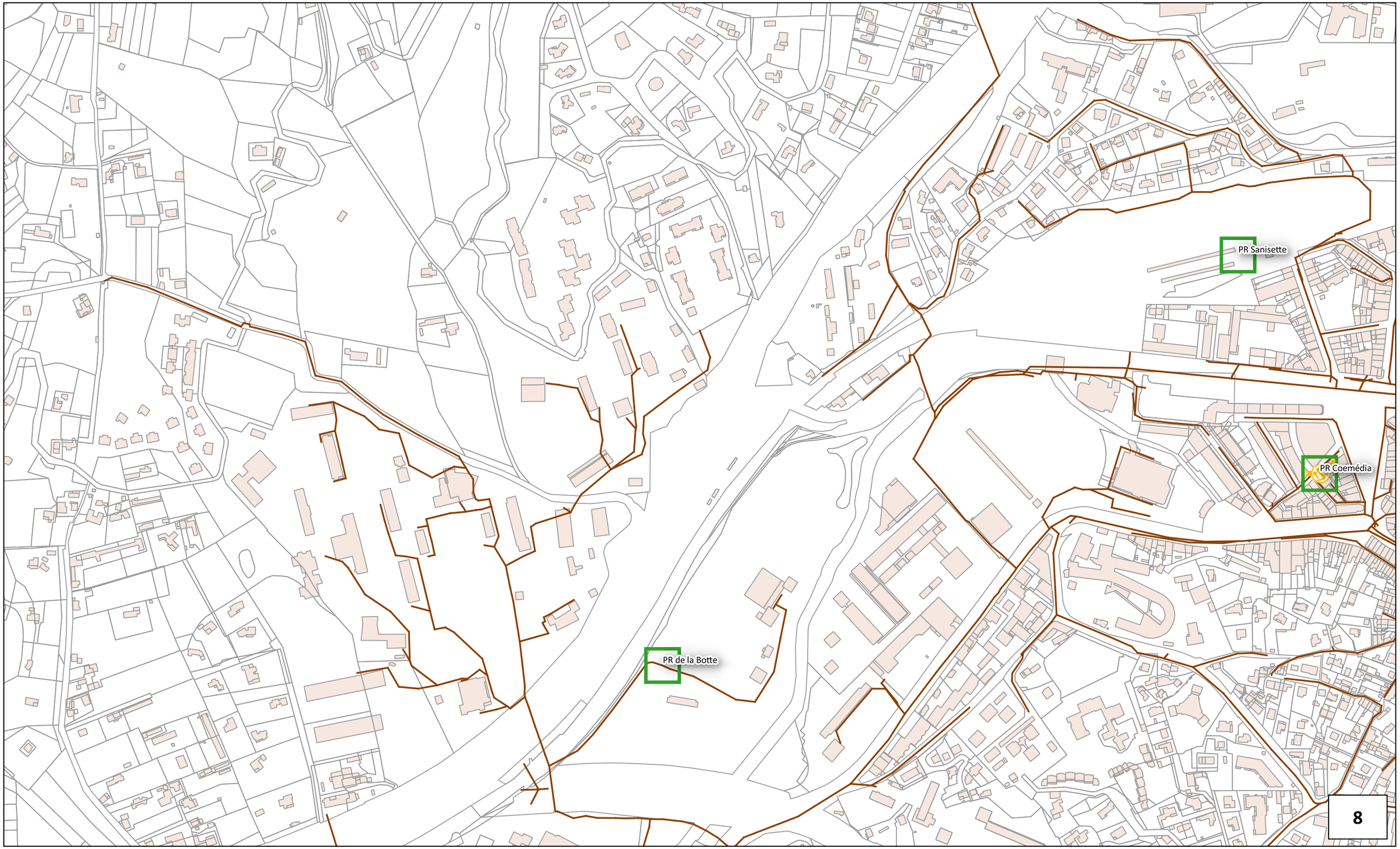

Société Publique Locale "L'Eau des Collines"

Schéma Directeur d'Assainissement des communes d'Aubagne et de La Penne sur Huveaune

Programme de travaux

ET15038

Source : fonds IGN - Cadastre.gouv.fr

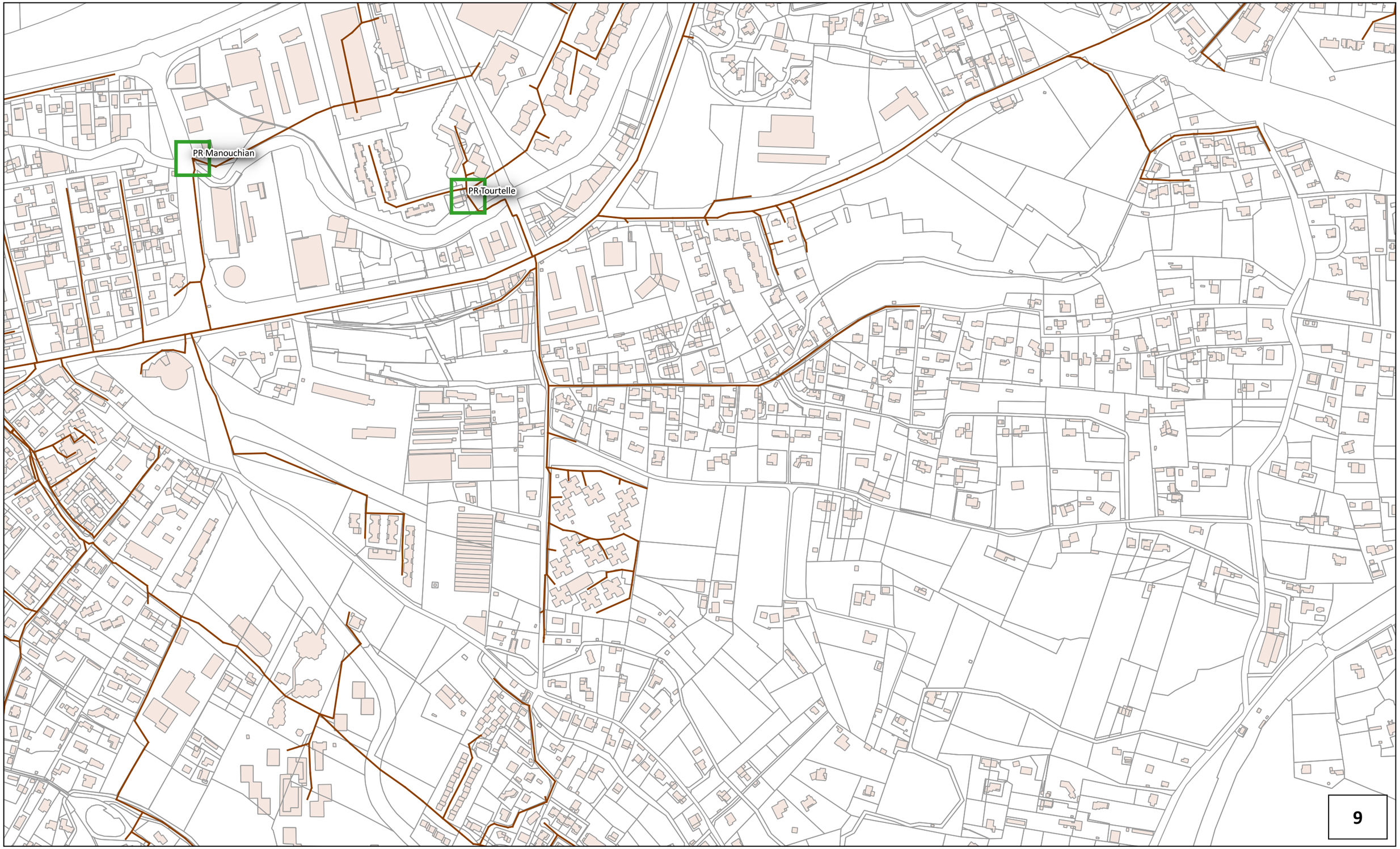

Société Publique Locale "L'Eau des Collines"

Schéma Directeur d'Assainissement des communes d'Aubagne et de La Penne sur Huveaune

Programme de travaux

ET15038

Source : fonds IGN - Cadastre.gouv.fr

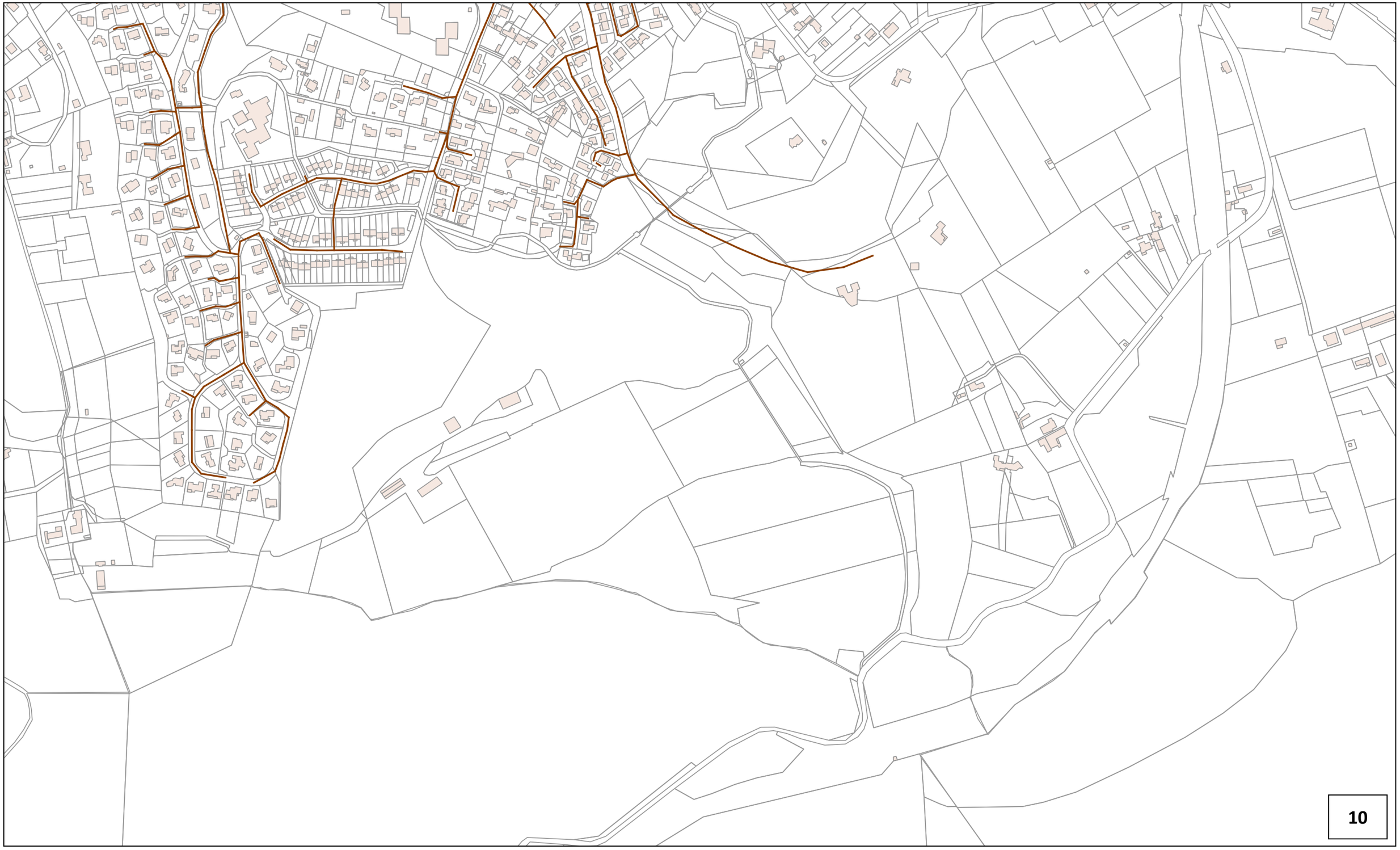

Société Publique Locale "L'Eau des Collines"

Schéma Directeur d'Assainissement des communes d'Aubagne et de La Penne sur Huveaune

Programme de travaux

ET15038

Source : fonds IGN - Cadastre.gouv.fr

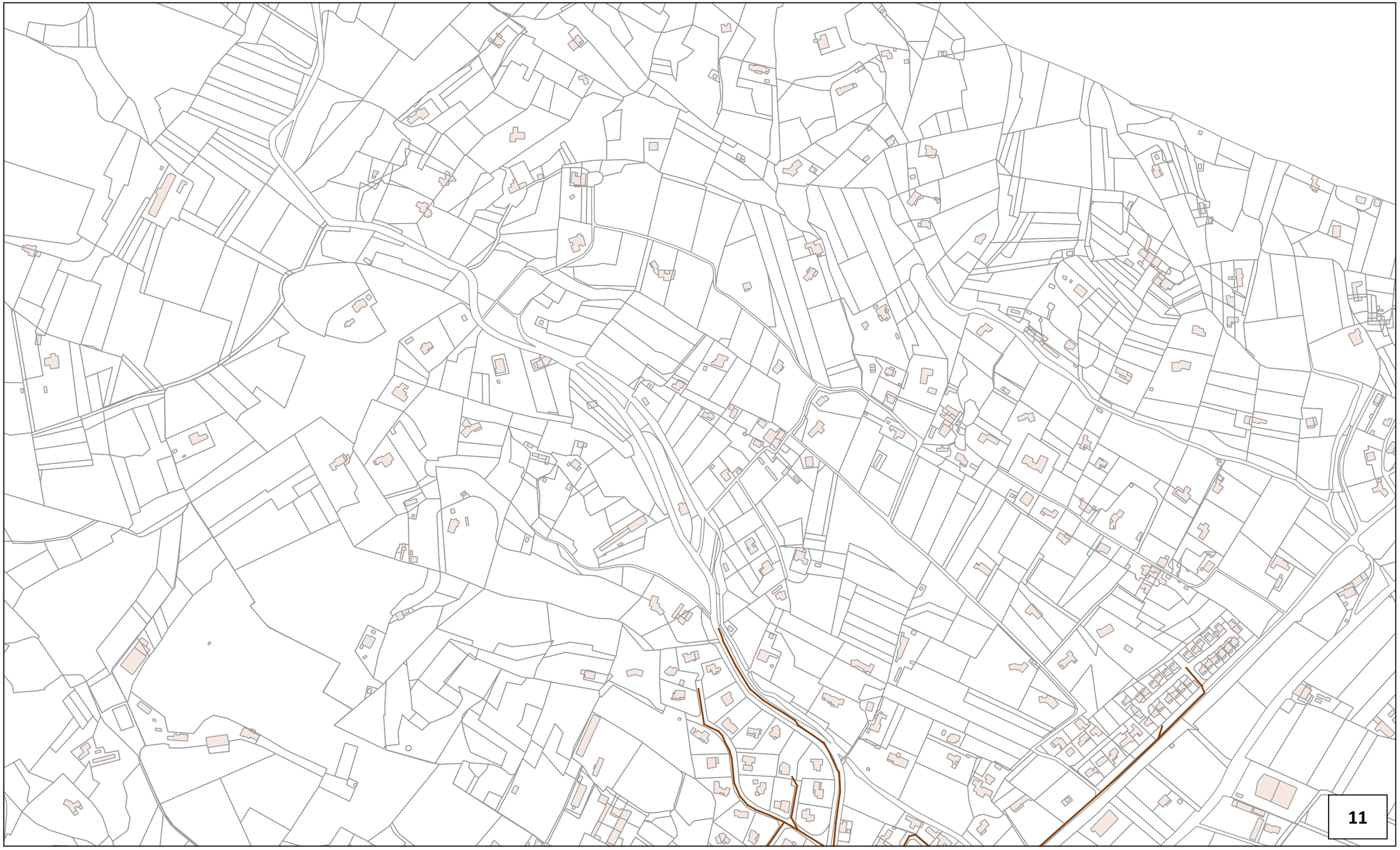

Société Publique Locale "L'Eau des Collines"

Schéma Directeur d'Assainissement des communes d'Aubagne et de La Penne sur Huveaune

Programme de travaux

ET15038

Source : fonds IGN - Cadastre.gouv.fr

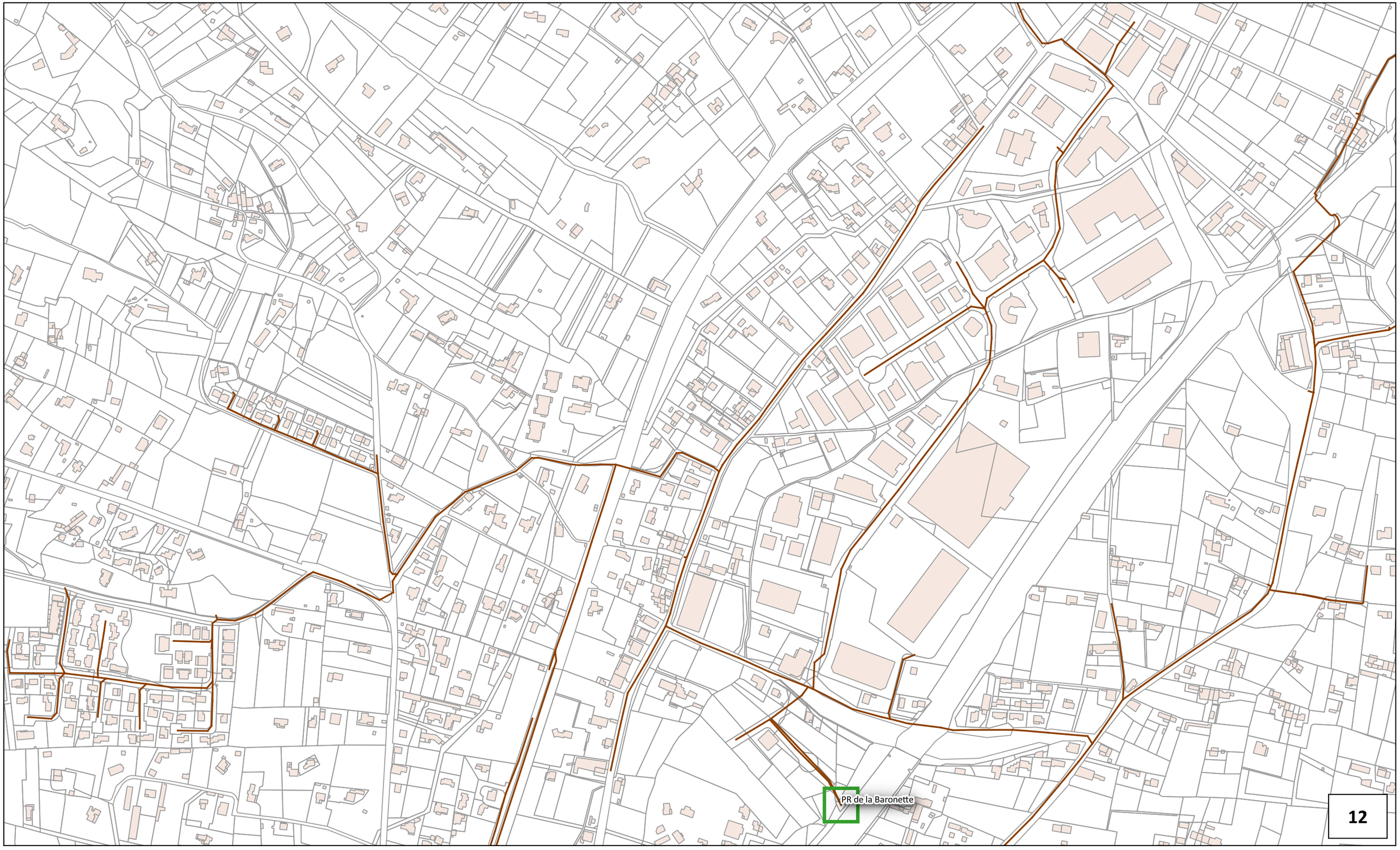

Société Publique Locale "L'Eau des Collines"

Schéma Directeur d'Assainissement des communes d'Aubagne et de La Penne sur Huveaune

Programme de travaux

ET15038

Source : fonds IGN - Cadastre.gouv.fr

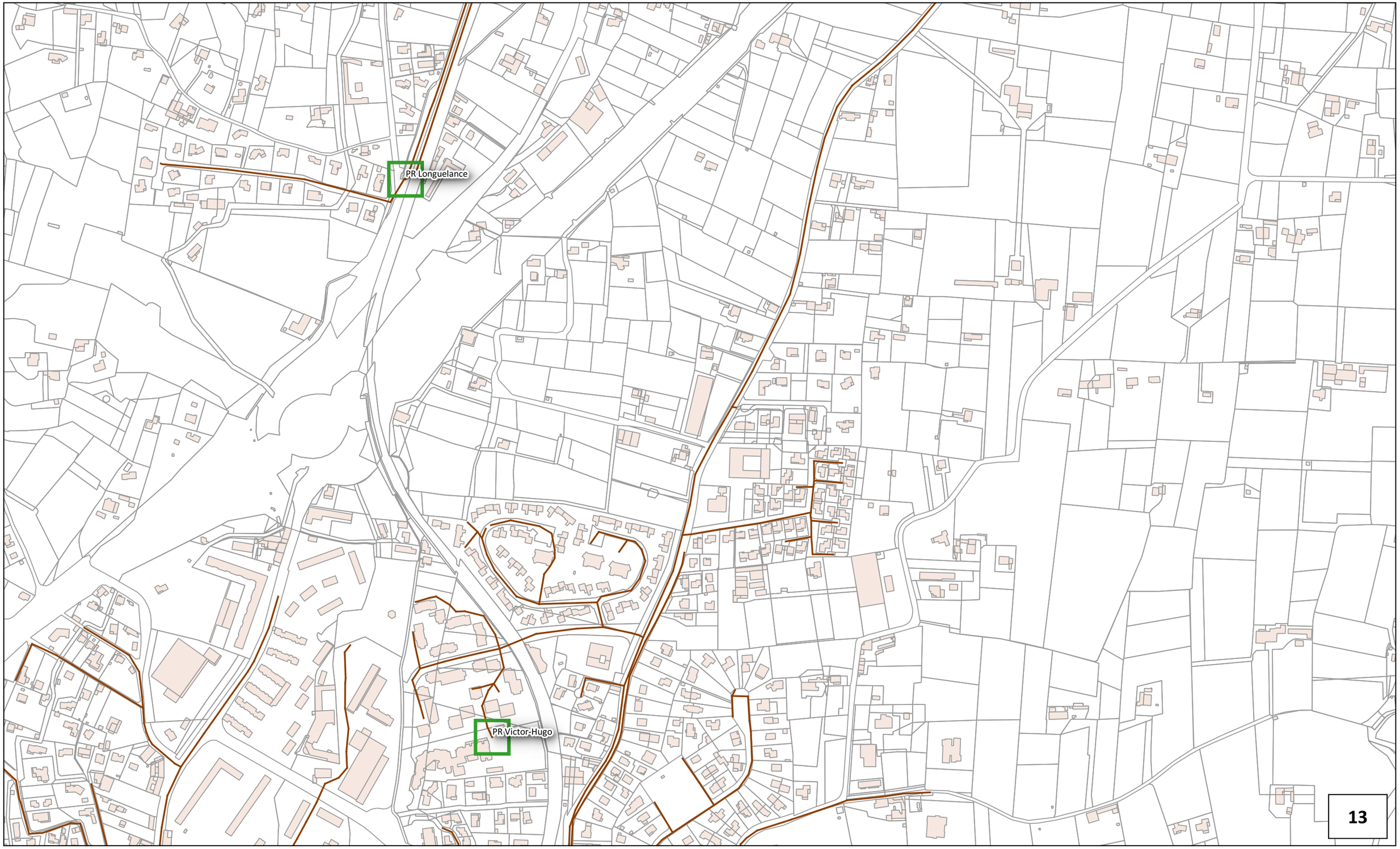

Société Publique Locale "L'Eau des Collines"

Schéma Directeur d'Assainissement des communes d'Aubagne et de La Penne sur Huveaune

Programme de travaux

ET15038

Source : fonds IGN - Cadastre.gouv.fr

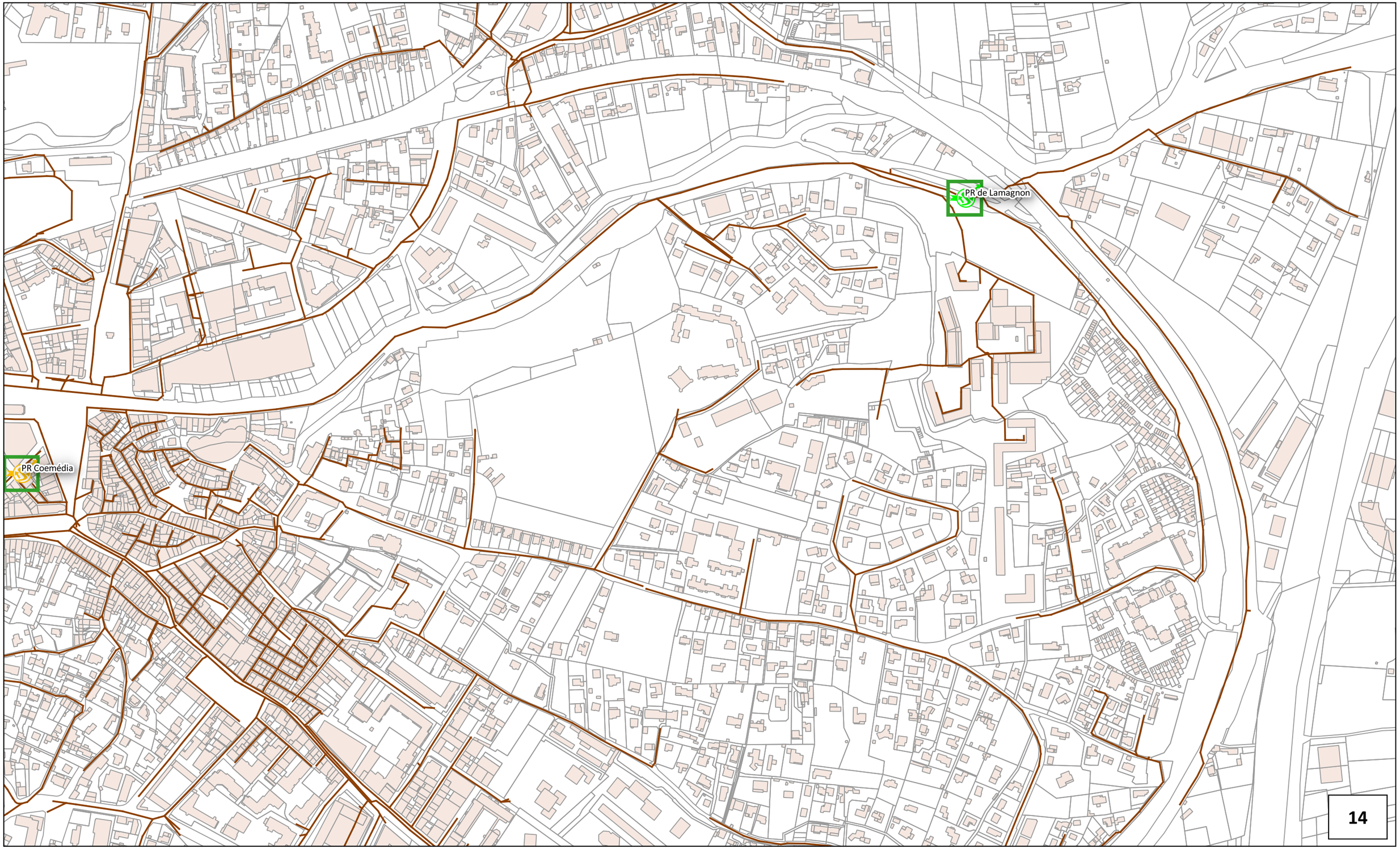

Société Publique Locale "L'Eau des Collines"

Schéma Directeur d'Assainissement des communes d'Aubagne et de La Penne sur Huveaune

Programme de travaux

ET15038

Source : fonds IGN - Cadastre.gouv.fr

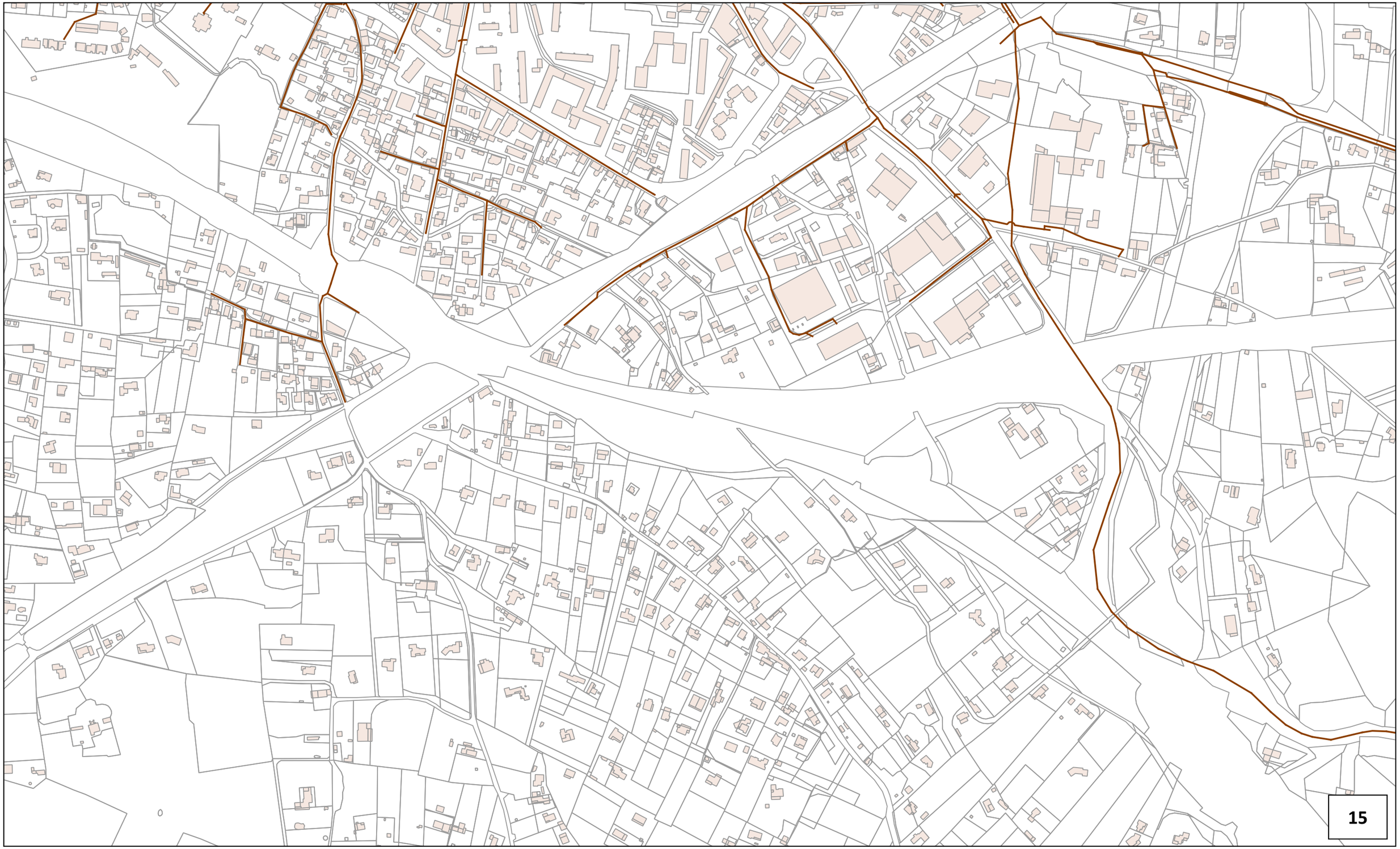

Société Publique Locale "L'Eau des Collines"

Schéma Directeur d'Assainissement des communes d'Aubagne et de La Penne sur Huveaune

Programme de travaux

ET15038

Source : fonds IGN - Cadastre.gouv.fr

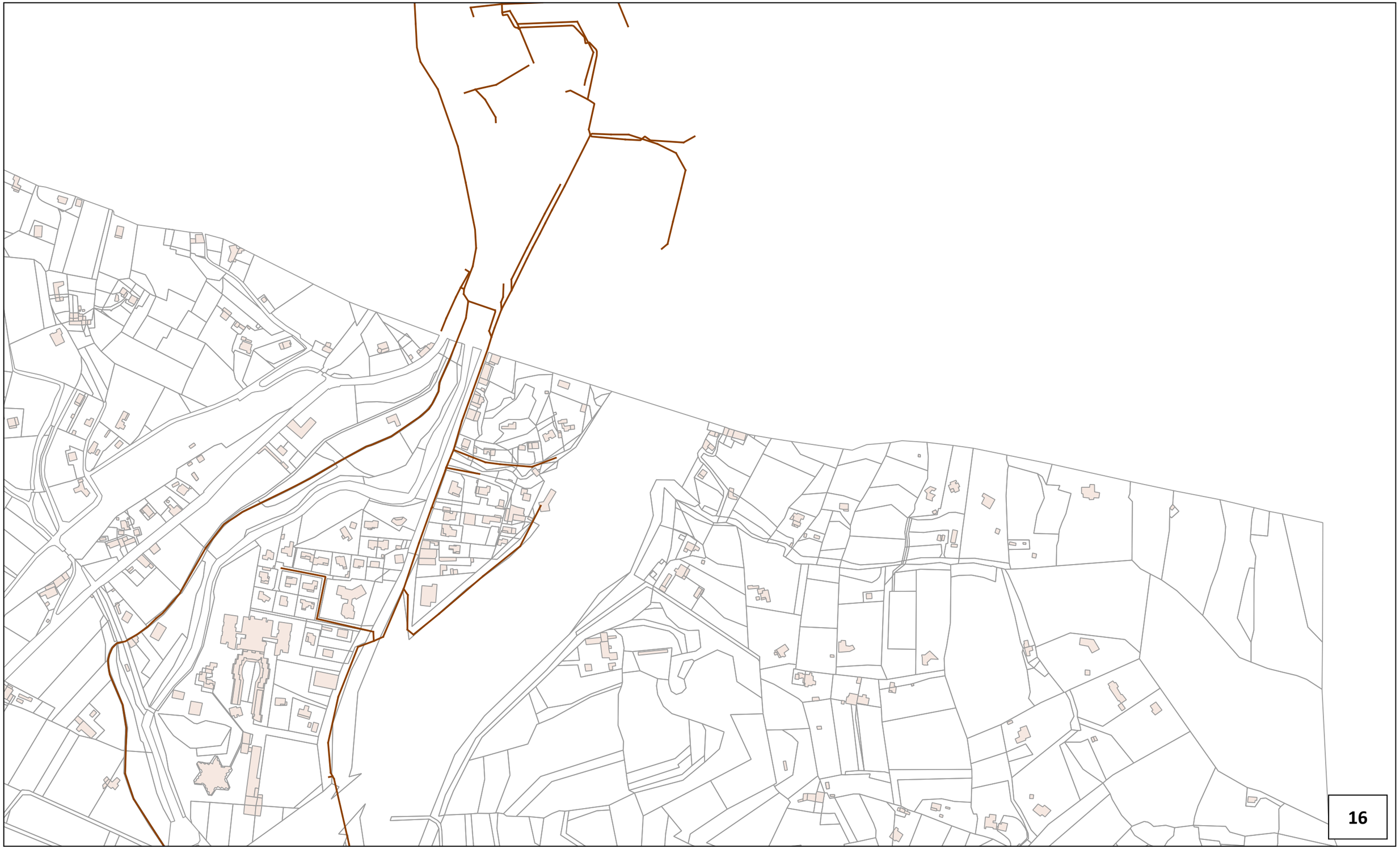

Société Publique Locale "L'Eau des Collines"

Schéma Directeur d'Assainissement des communes d'Aubagne et de La Penne sur Huveaune

Programme de travaux

ET15038

Source : fonds IGN - Cadastre.gouv.fr



Société Publique Locale "L'Eau des Collines"

Schéma Directeur d'Assainissement des communes d'Aubagne et de La Penne sur Huveaune

Programme de travaux

ET15038

Source : fonds IGN - Cadastre.gouv.fr



Société Publique Locale "L'Eau des Collines"

Schéma Directeur d'Assainissement des communes d'Aubagne et de La Penne sur Huveaune

Programme de travaux

ET15038

Source : fonds IGN - Cadastre.gouv.fr

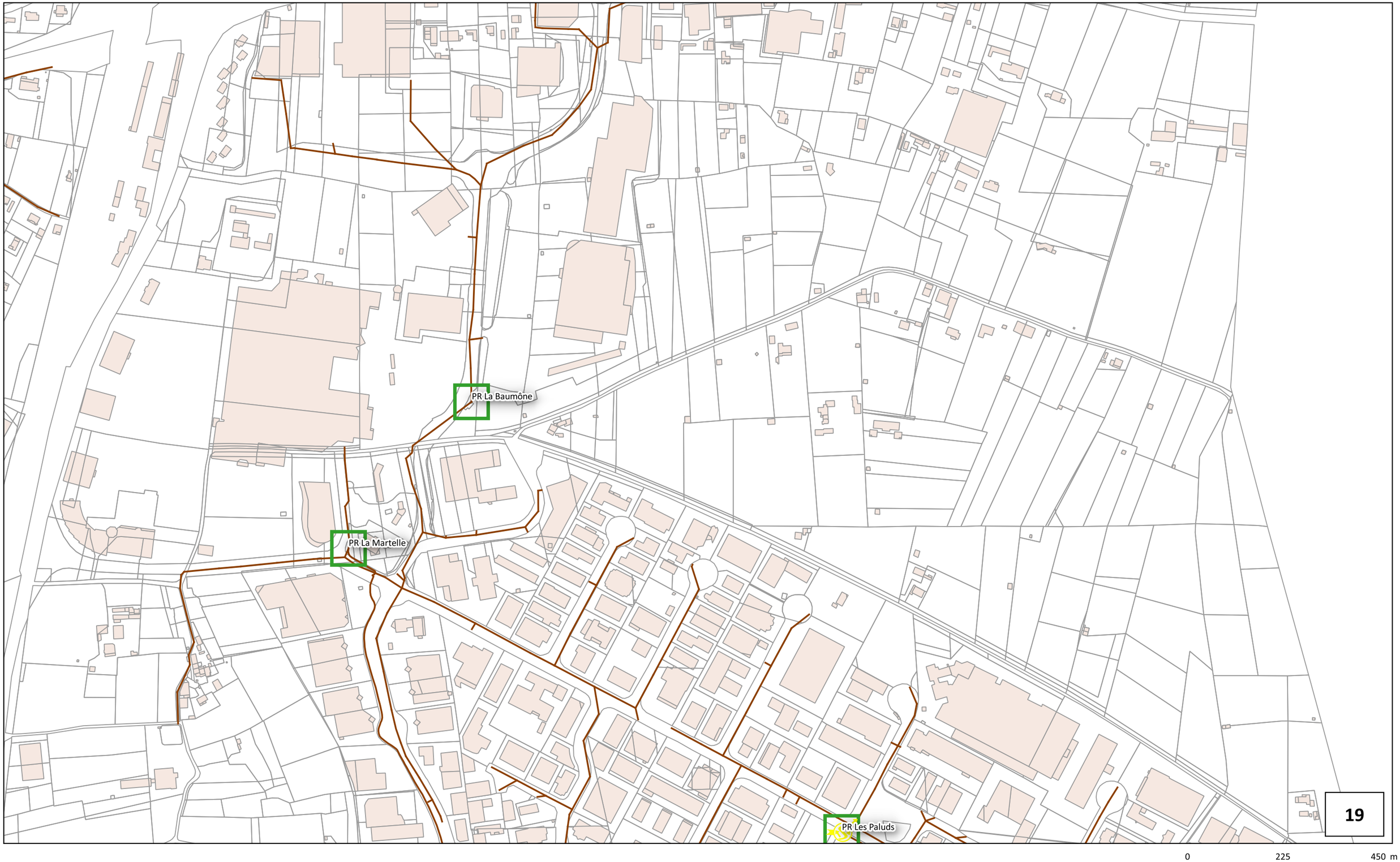

Société Publique Locale "L'Eau des Collines"

Schéma Directeur d'Assainissement des communes d'Aubagne et de La Penne sur Huveaune

Programme de travaux

ET15038

Source : fonds IGN - Cadastre.gouv.fr



Société Publique Locale "L'Eau des Collines"

Schéma Directeur d'Assainissement des communes d'Aubagne et de La Penne sur Huveaune

Programme de travaux

ET15038

Source : fonds IGN - Cadastre.gouv.fr



Société Publique Locale "L'Eau des Collines"

Schéma Directeur d'Assainissement des communes d'Aubagne et de La Penne sur Huveaune

Programme de travaux

ET15038

Source : fonds IGN - Cadastre.gouv.fr

0

0 225 450 m

Source : fonds IGN - Cadastre.gouv.fr

Légende

Théma005 : Mise à niveau réglementaire du système d'assainissement

Action013 : Travaux à réaliser sur les déversoirs d'orage

EU_Regard

- Tranche 01

Action014 : Mise en place ou réhabilitation de Points Caractéristiques Réseaux

Création d'ouvrages et/ou d'organes supplémentaires

- Tranche 01
- Tranche 02
- Tranche 03
- Tranche 04
- Tranche 05

Assainissement collectif

Ouvrages

- Poste de refoulement
- Regards
- Canalisations d'eaux usées

Cadastre

- Batiment
- Parcelles

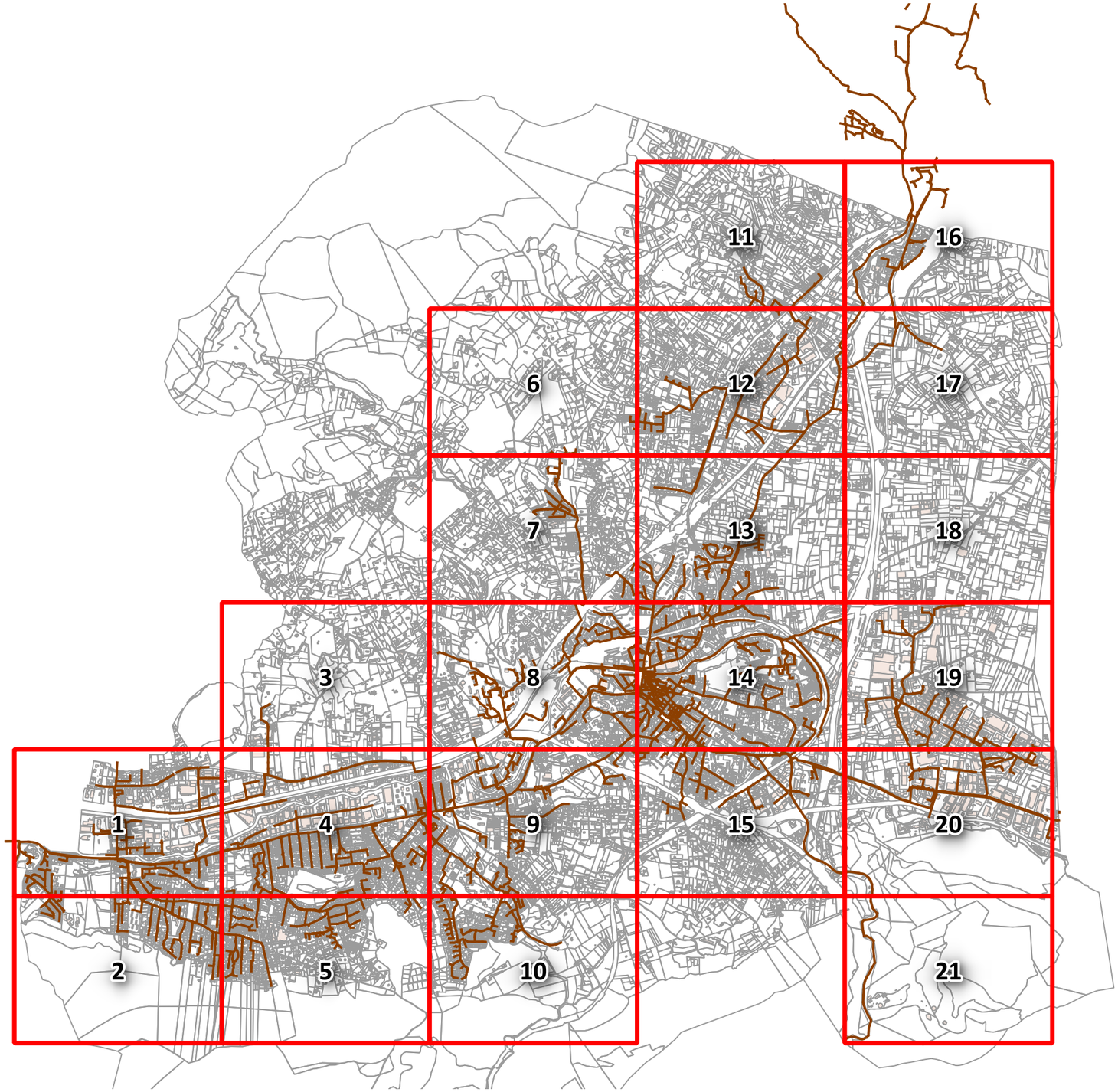

Société Publique Locale "L'Eau des Collines"

Schéma Directeur d'Assainissement des communes d'Aubagne et de La Penne sur Huveaune

Programme de travaux

ET15038

Source : fonds IGN - Cadastre.gouv.fr



Société Publique Locale "L'Eau des Collines"

Schéma Directeur d'Assainissement des communes d'Aubagne et de La Penne sur Huveaune

Programme de travaux

ET15038

Source : fonds IGN - Cadastre.gouv.fr



Société Publique Locale "L'Eau des Collines"

Schéma Directeur d'Assainissement des communes d'Aubagne et de La Penne sur Huveaune

Programme de travaux

ET15038

Source : fonds IGN - Cadastre.gouv.fr

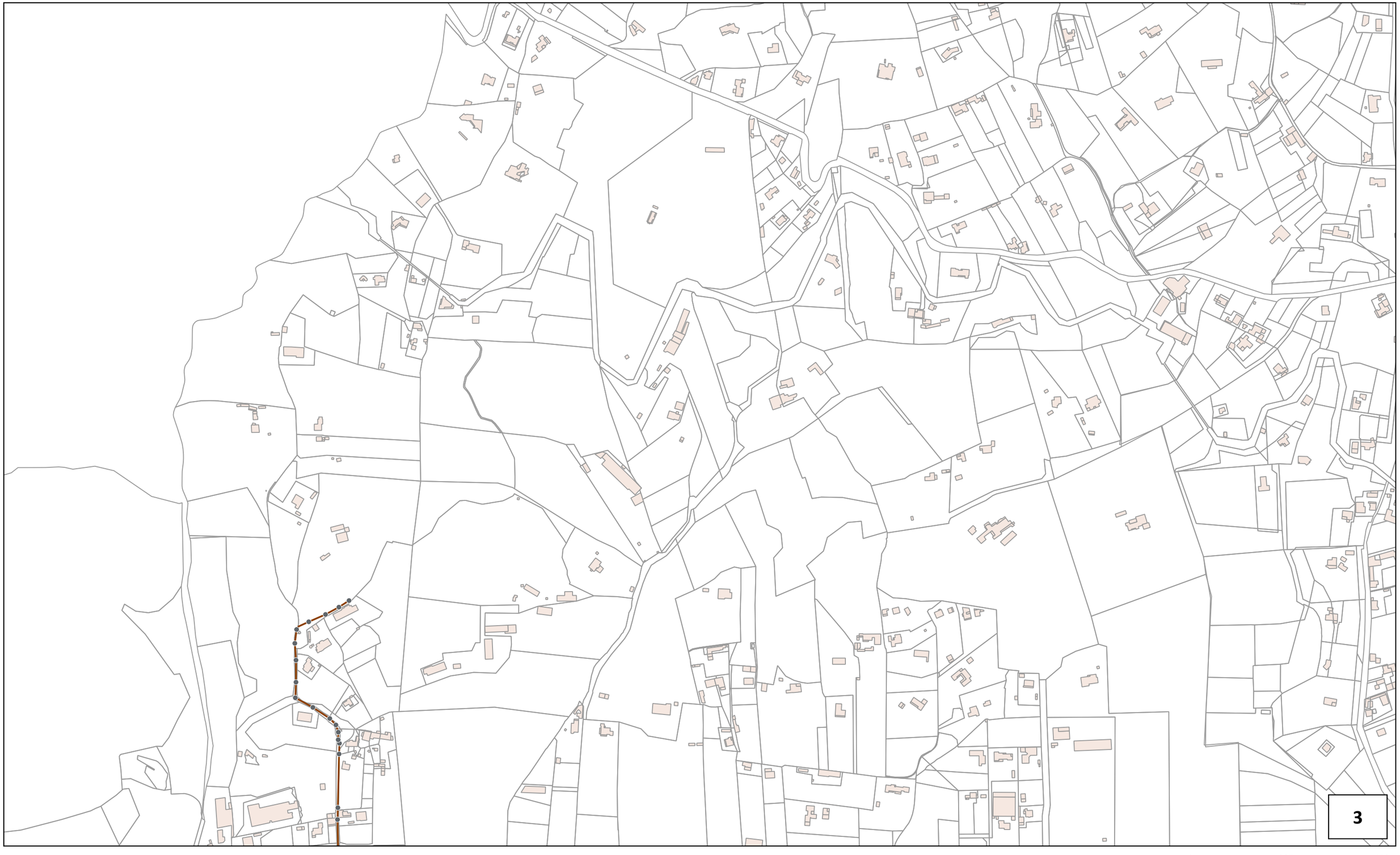

Société Publique Locale "L'Eau des Collines"

Schéma Directeur d'Assainissement des communes d'Aubagne et de La Penne sur Huveaune

Programme de travaux

ET15038

Source : fonds IGN - Cadastre.gouv.fr

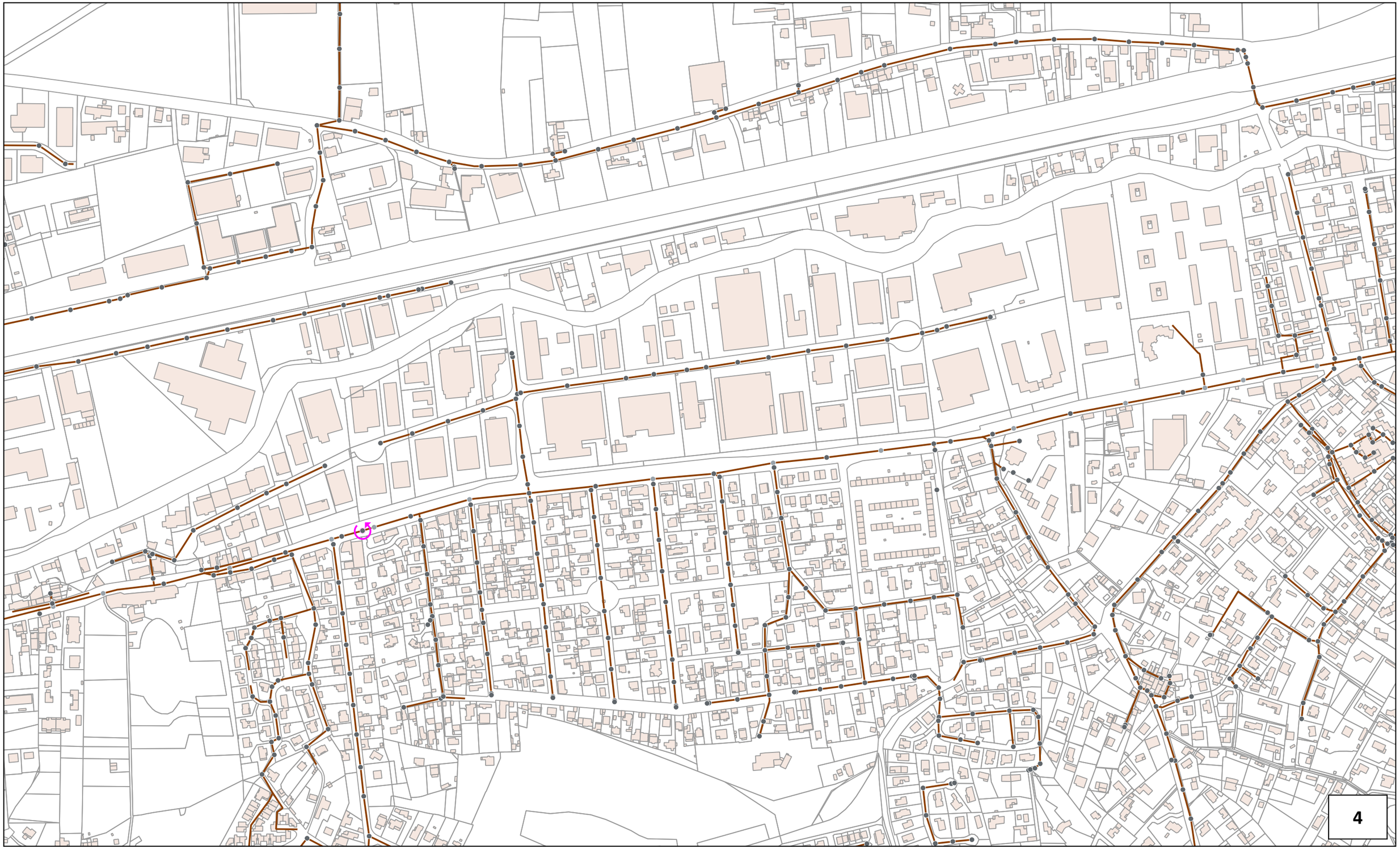

Société Publique Locale "L'Eau des Collines"

Schéma Directeur d'Assainissement des communes d'Aubagne et de La Penne sur Huveaune

Programme de travaux

ET15038

Source : fonds IGN - Cadastre.gouv.fr



Société Publique Locale "L'Eau des Collines"

Schéma Directeur d'Assainissement des communes d'Aubagne et de La Penne sur Huveaune

Programme de travaux

ET15038

Source : fonds IGN - Cadastre.gouv.fr



Société Publique Locale "L'Eau des Collines"

Schéma Directeur d'Assainissement des communes d'Aubagne et de La Penne sur Huveaune

Programme de travaux

ET15038

Source : fonds IGN - Cadastre.gouv.fr

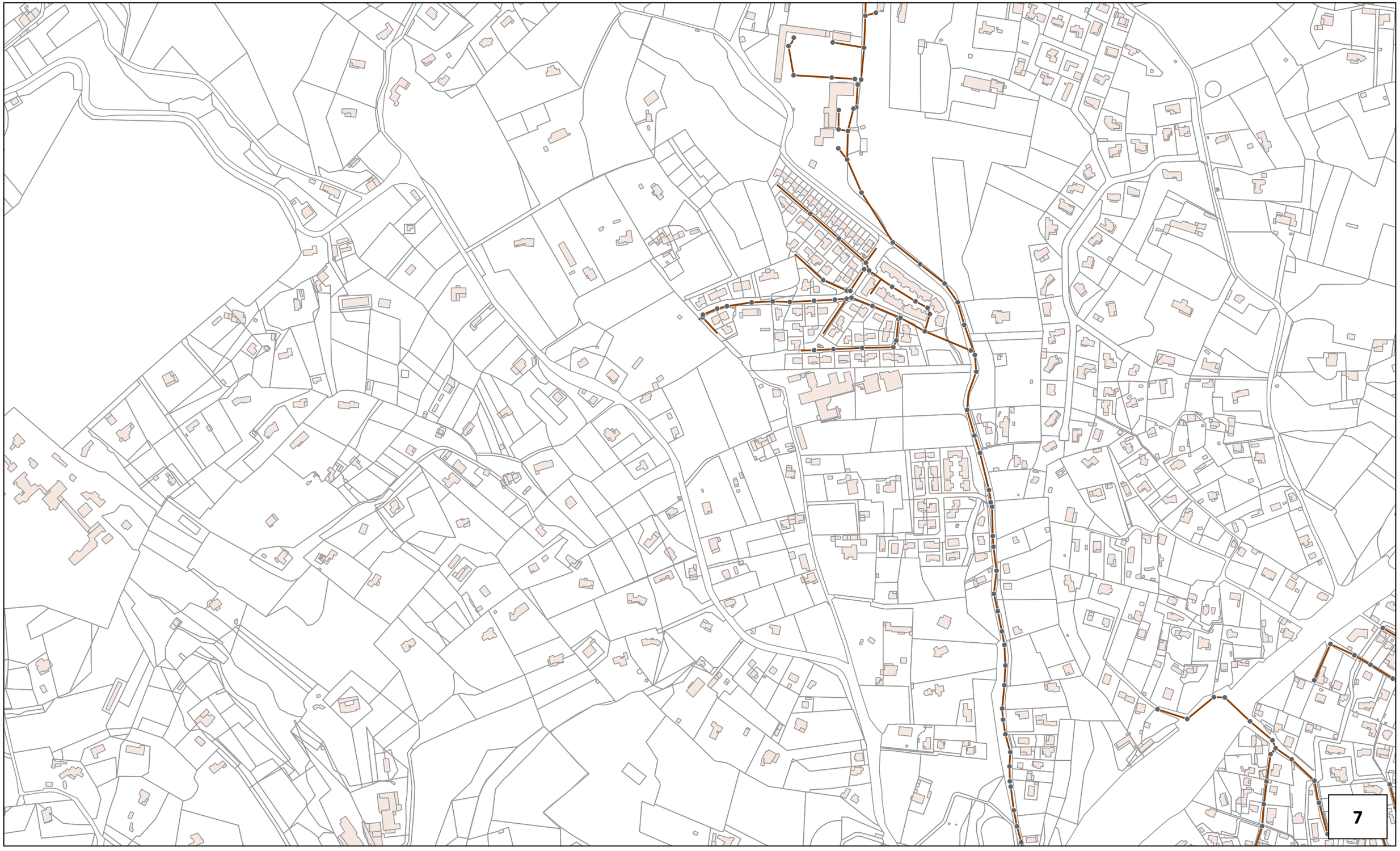

Société Publique Locale "L'Eau des Collines"

Schéma Directeur d'Assainissement des communes d'Aubagne et de La Penne sur Huveaune

Programme de travaux

ET15038

Source : fonds IGN - Cadastre.gouv.fr

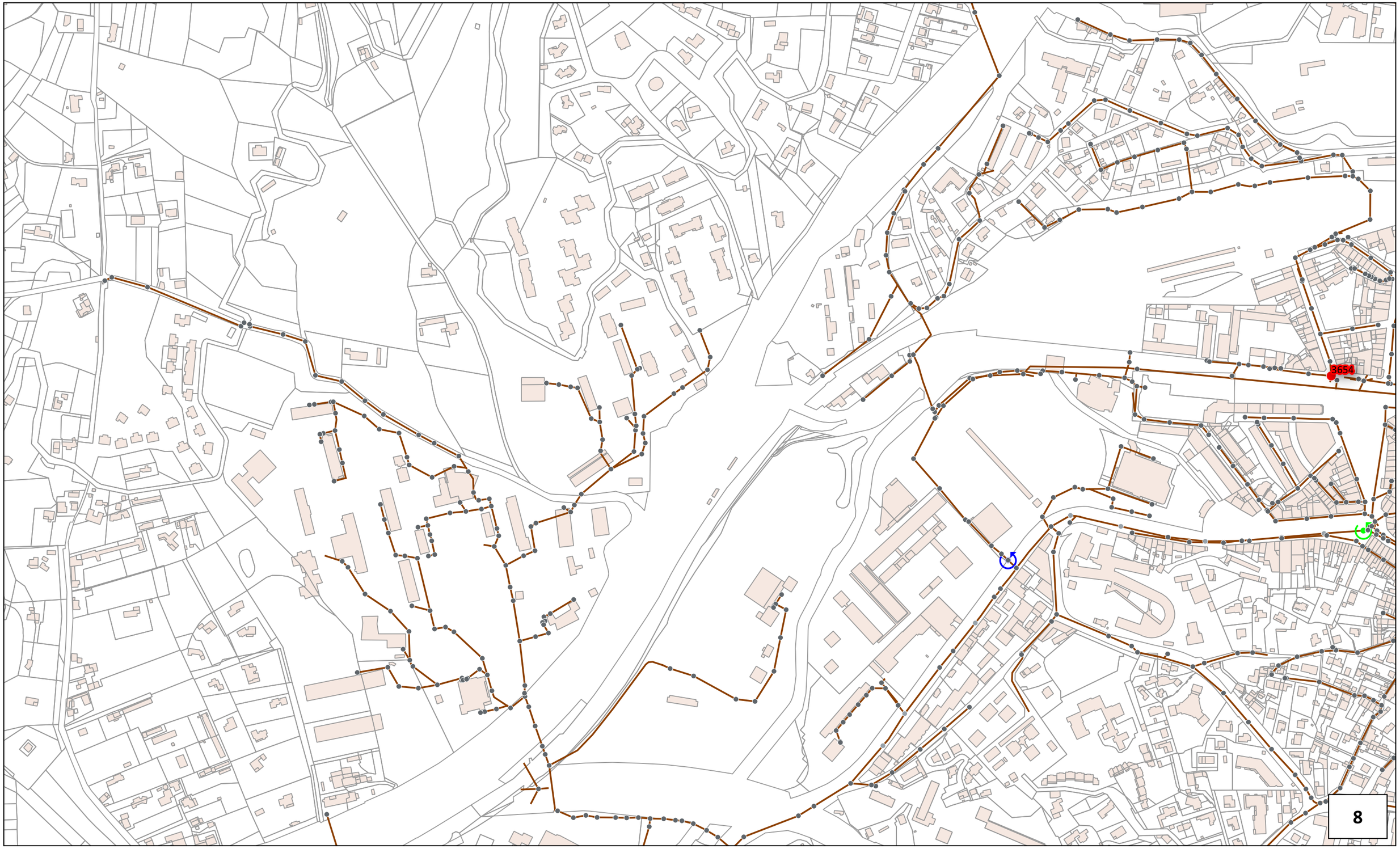

Société Publique Locale "L'Eau des Collines"

Schéma Directeur d'Assainissement des communes d'Aubagne et de La Penne sur Huveaune

Programme de travaux

ET15038

Source : fonds IGN - Cadastre.gouv.fr

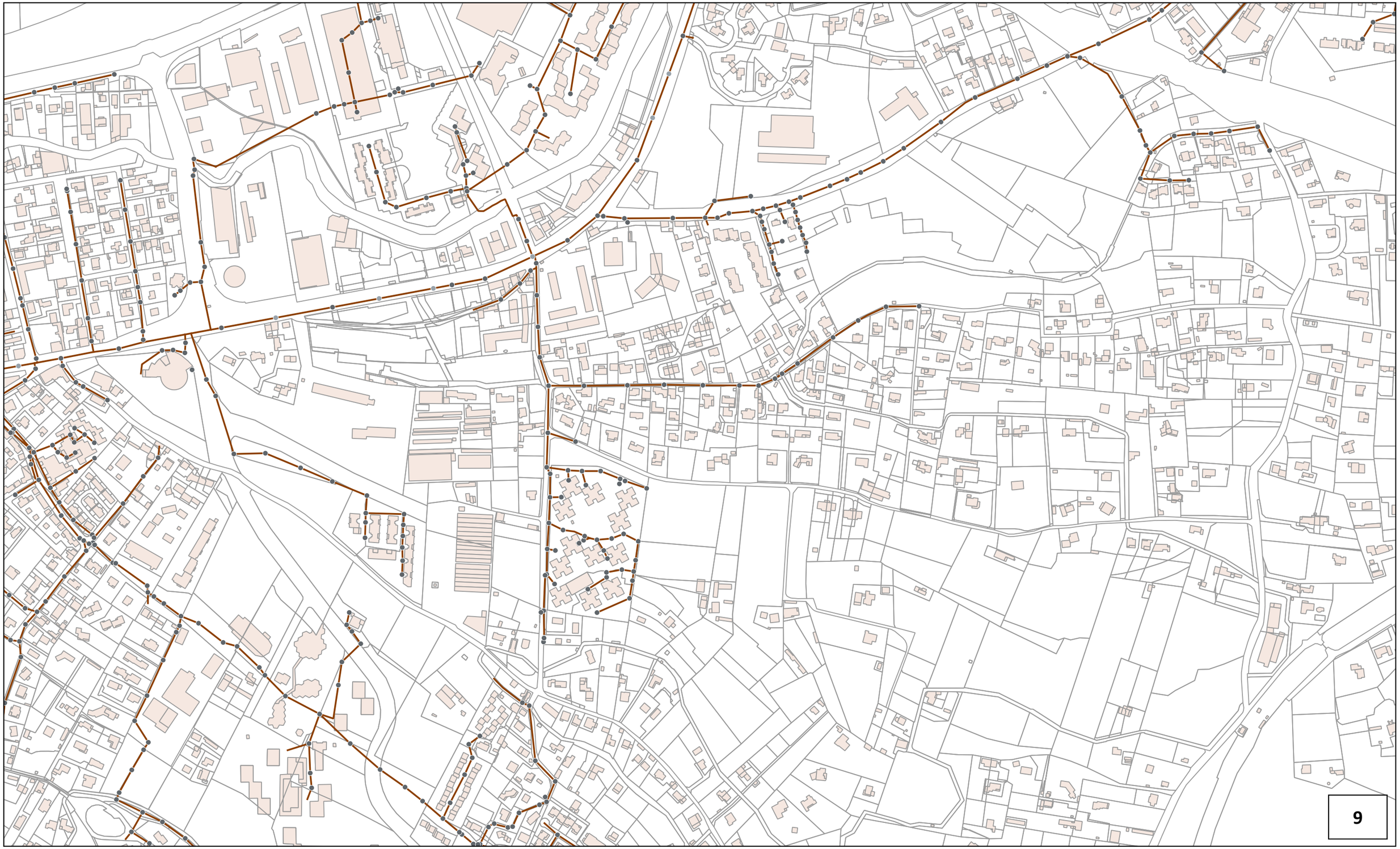

Société Publique Locale "L'Eau des Collines"

Schéma Directeur d'Assainissement des communes d'Aubagne et de La Penne sur Huveaune

Programme de travaux

ET15038

Source : fonds IGN - Cadastre.gouv.fr

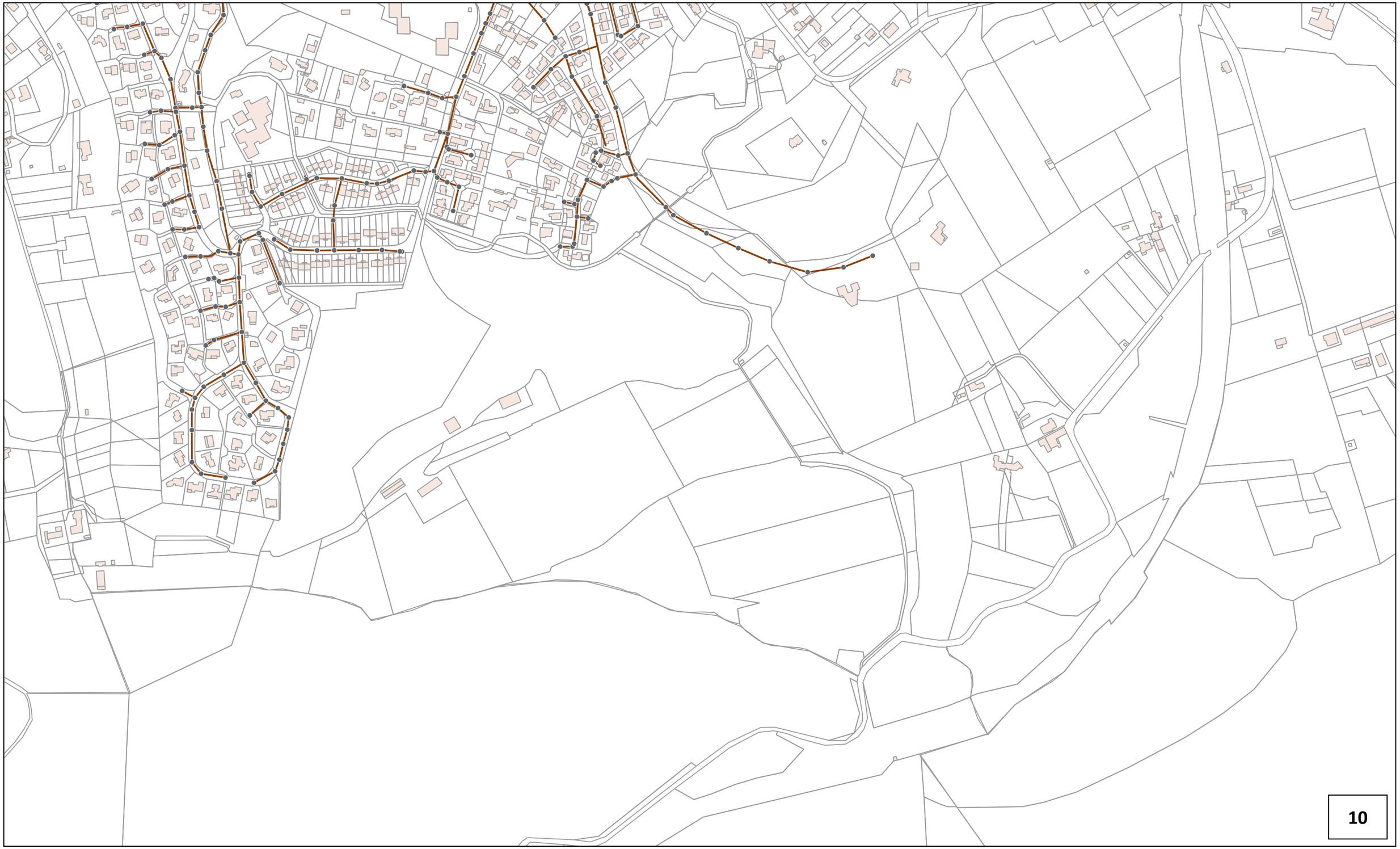

Société Publique Locale "L'Eau des Collines"

Schéma Directeur d'Assainissement des communes d'Aubagne et de La Penne sur Huveaune

Programme de travaux

ET15038

Source : fonds IGN - Cadastre.gouv.fr

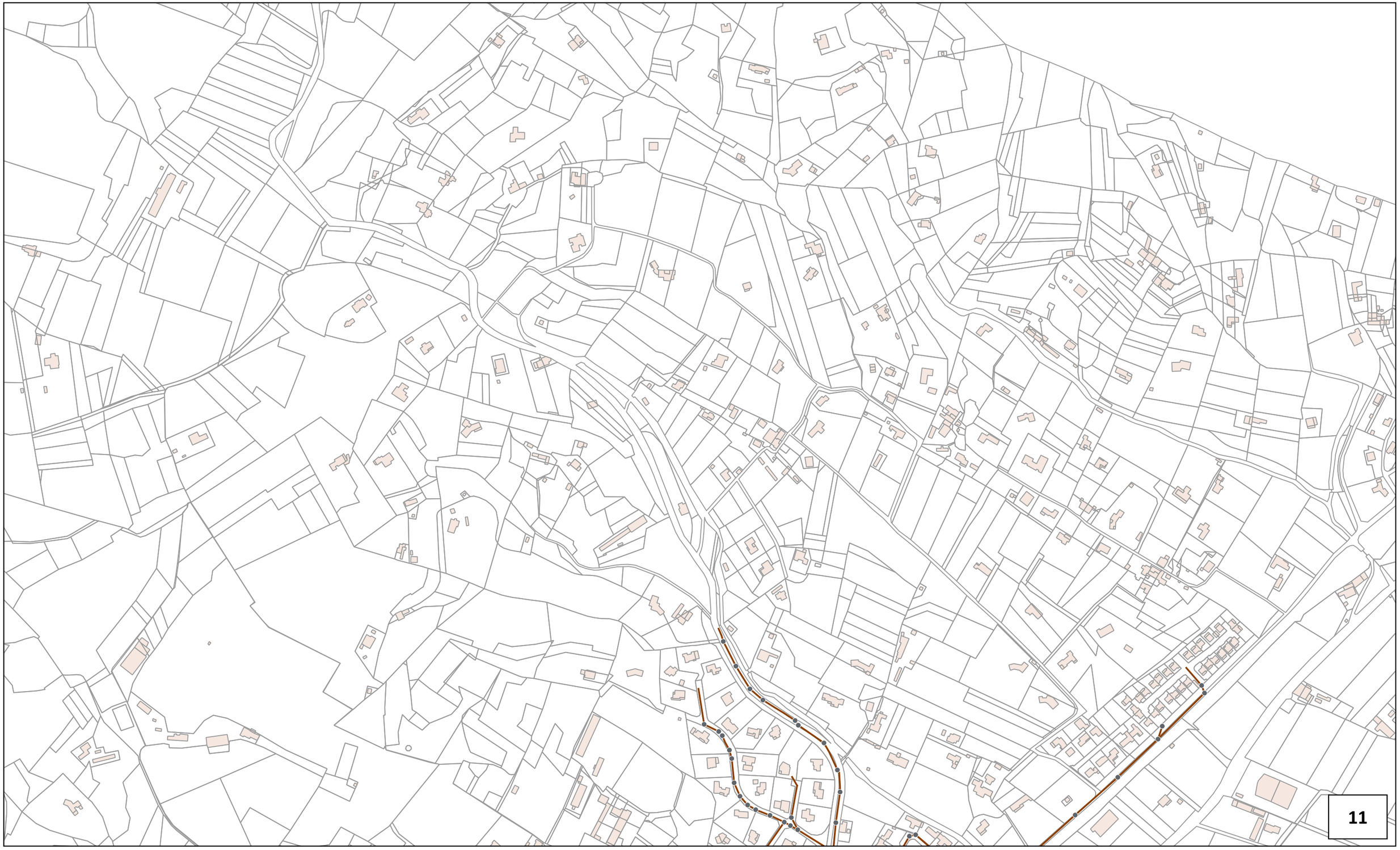

Société Publique Locale "L'Eau des Collines"

Schéma Directeur d'Assainissement des communes d'Aubagne et de La Penne sur Huveaune

Programme de travaux

ET15038

Source : fonds IGN - Cadastre.gouv.fr

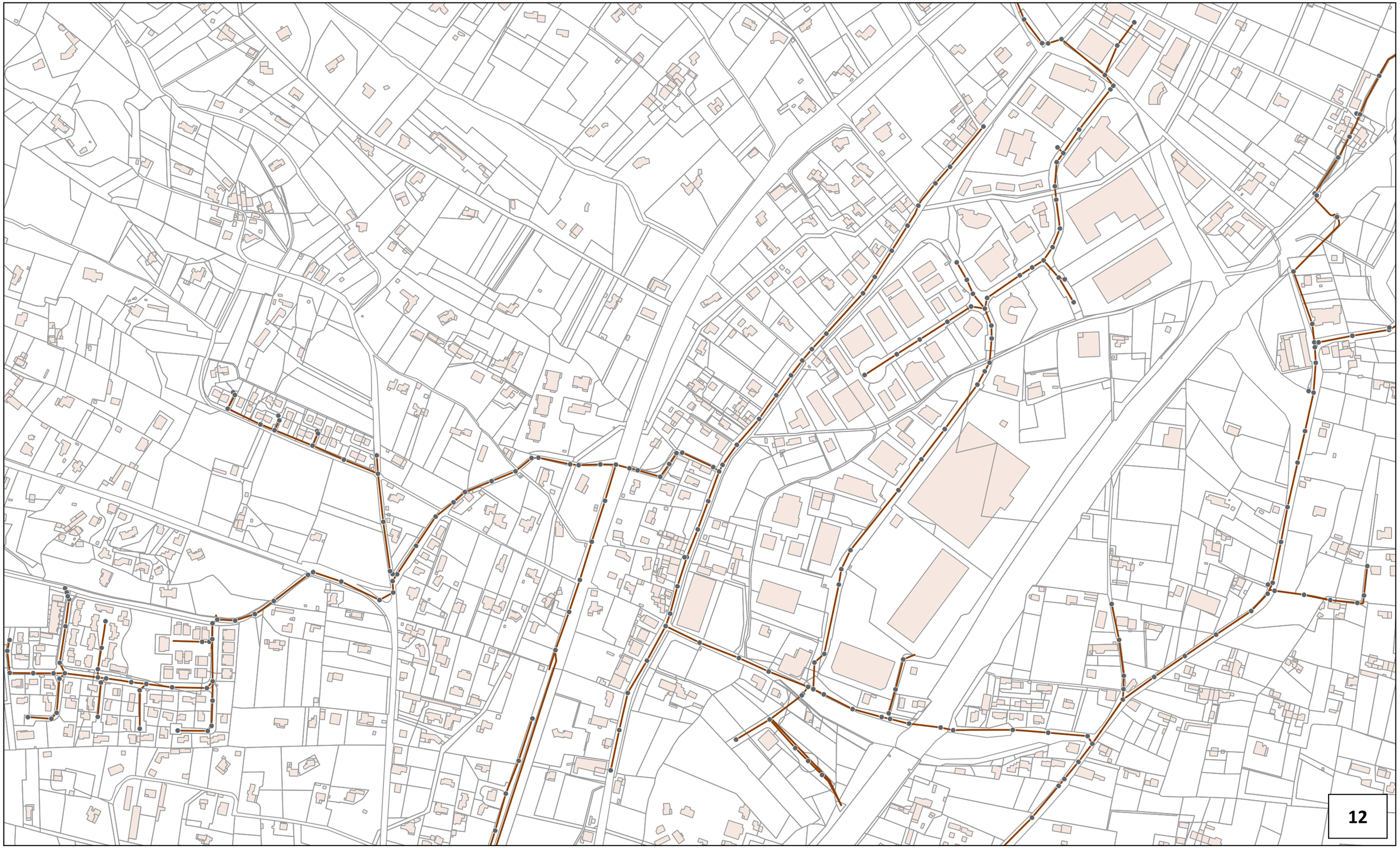

Société Publique Locale "L'Eau des Collines"

Schéma Directeur d'Assainissement des communes d'Aubagne et de La Penne sur Huveaune

Programme de travaux

ET15038

Source : fonds IGN - Cadastre.gouv.fr

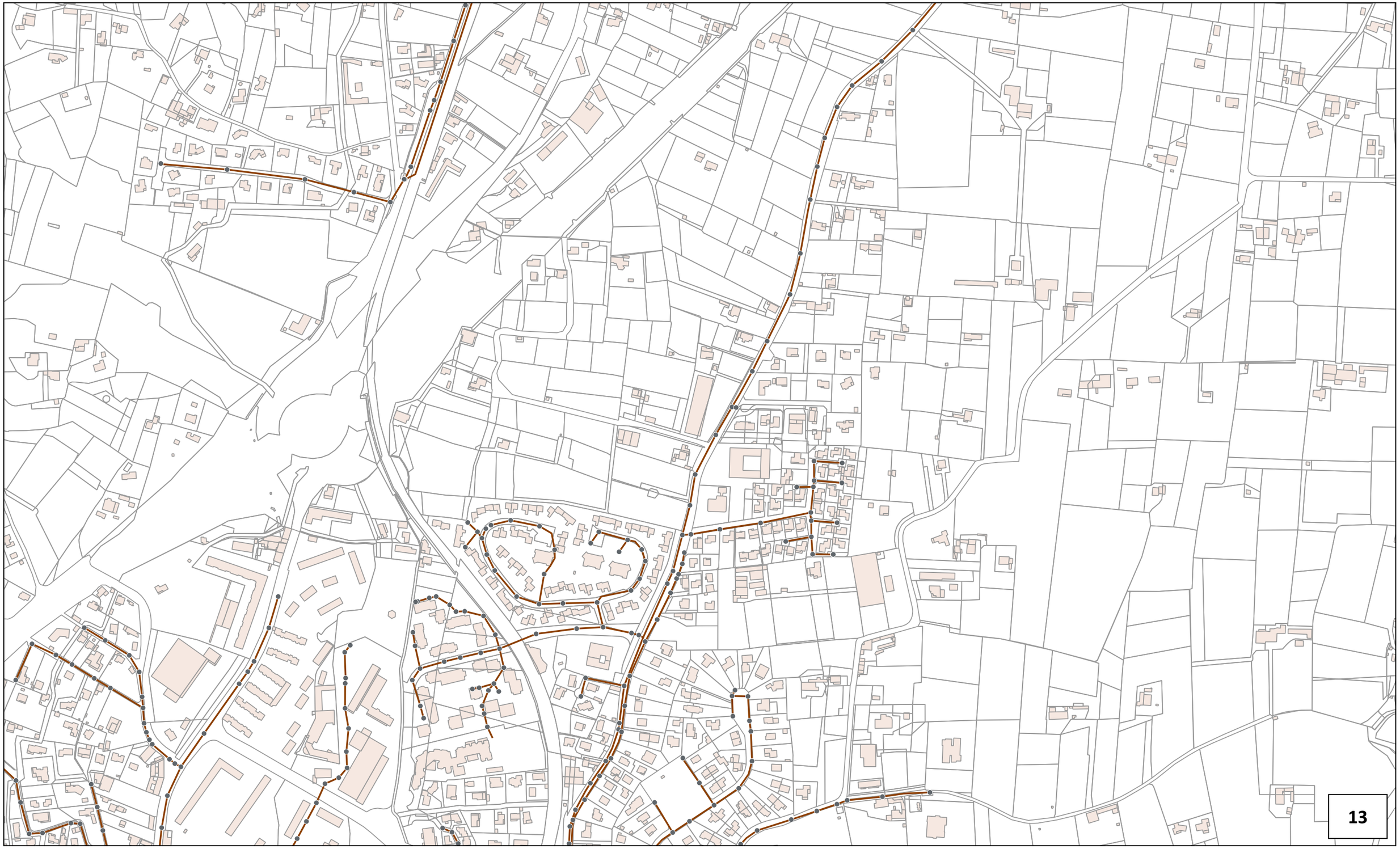

Société Publique Locale "L'Eau des Collines"

Schéma Directeur d'Assainissement des communes d'Aubagne et de La Penne sur Huveaune

Programme de travaux

ET15038

Source : fonds IGN - Cadastre.gouv.fr

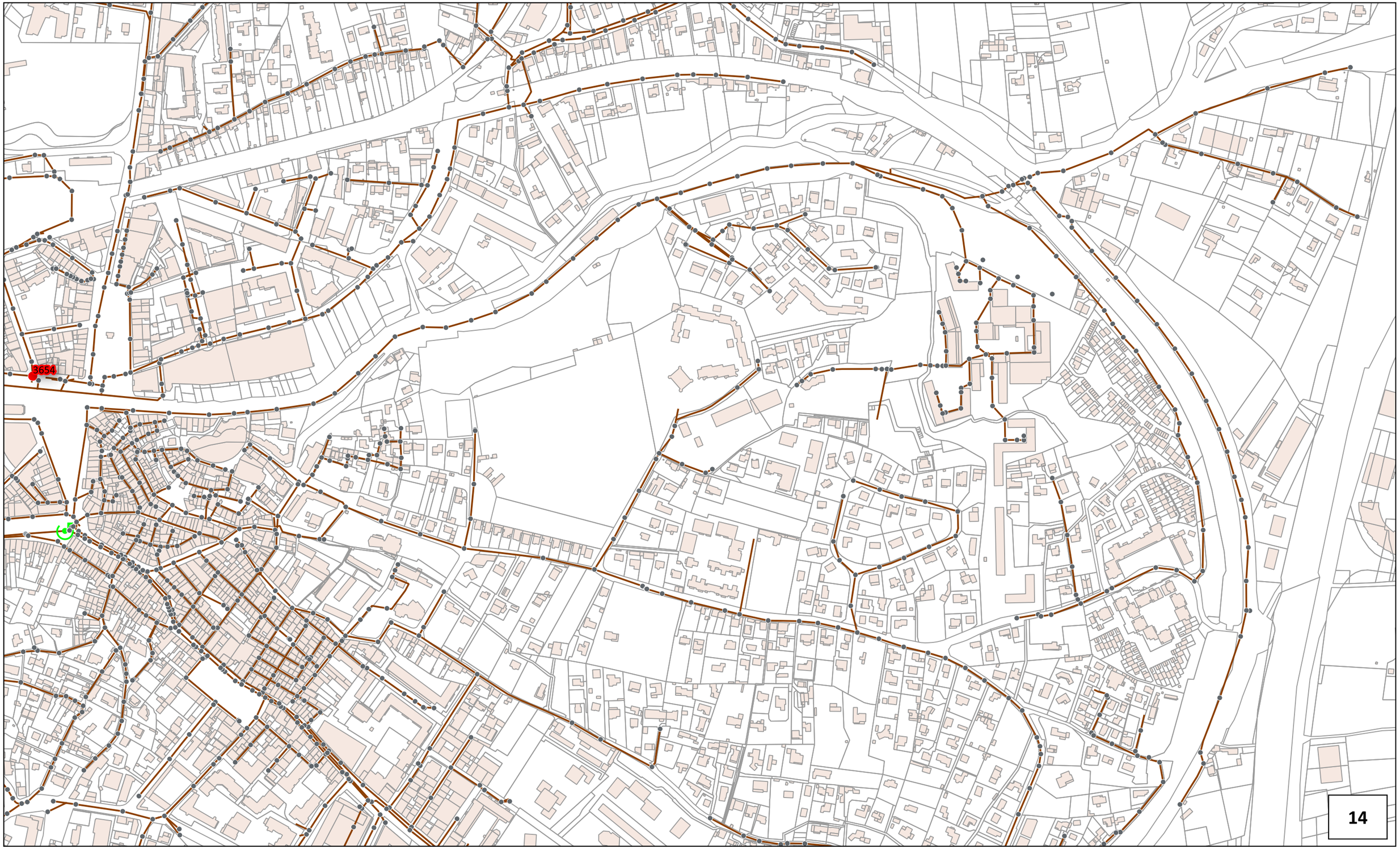

Société Publique Locale "L'Eau des Collines"

Schéma Directeur d'Assainissement des communes d'Aubagne et de La Penne sur Huveaune

Programme de travaux

ET15038

Source : fonds IGN - Cadastre.gouv.fr

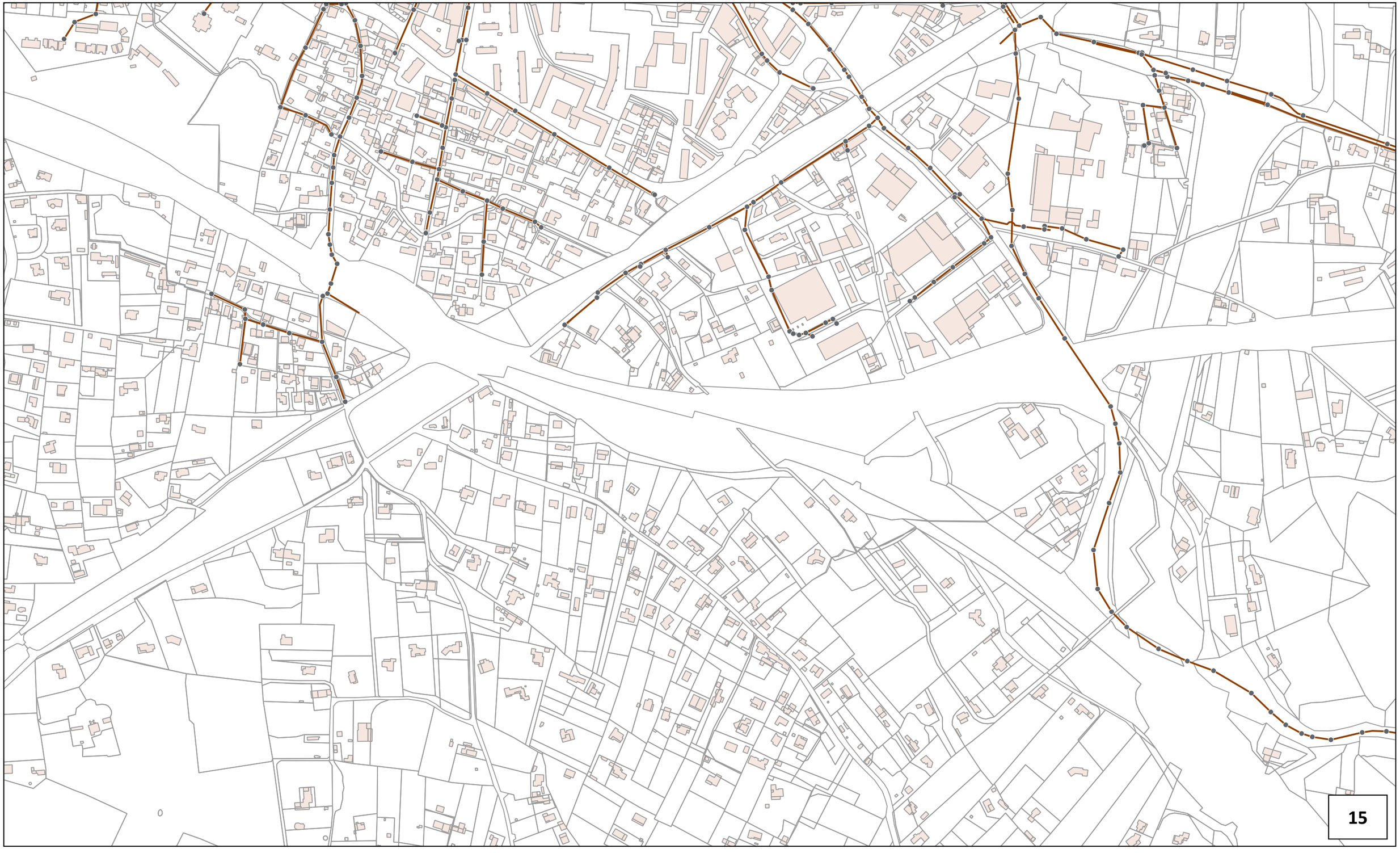

Société Publique Locale "L'Eau des Collines"

Schéma Directeur d'Assainissement des communes d'Aubagne et de La Penne sur Huveaune

Programme de travaux

ET15038

Source : fonds IGN - Cadastre.gouv.fr

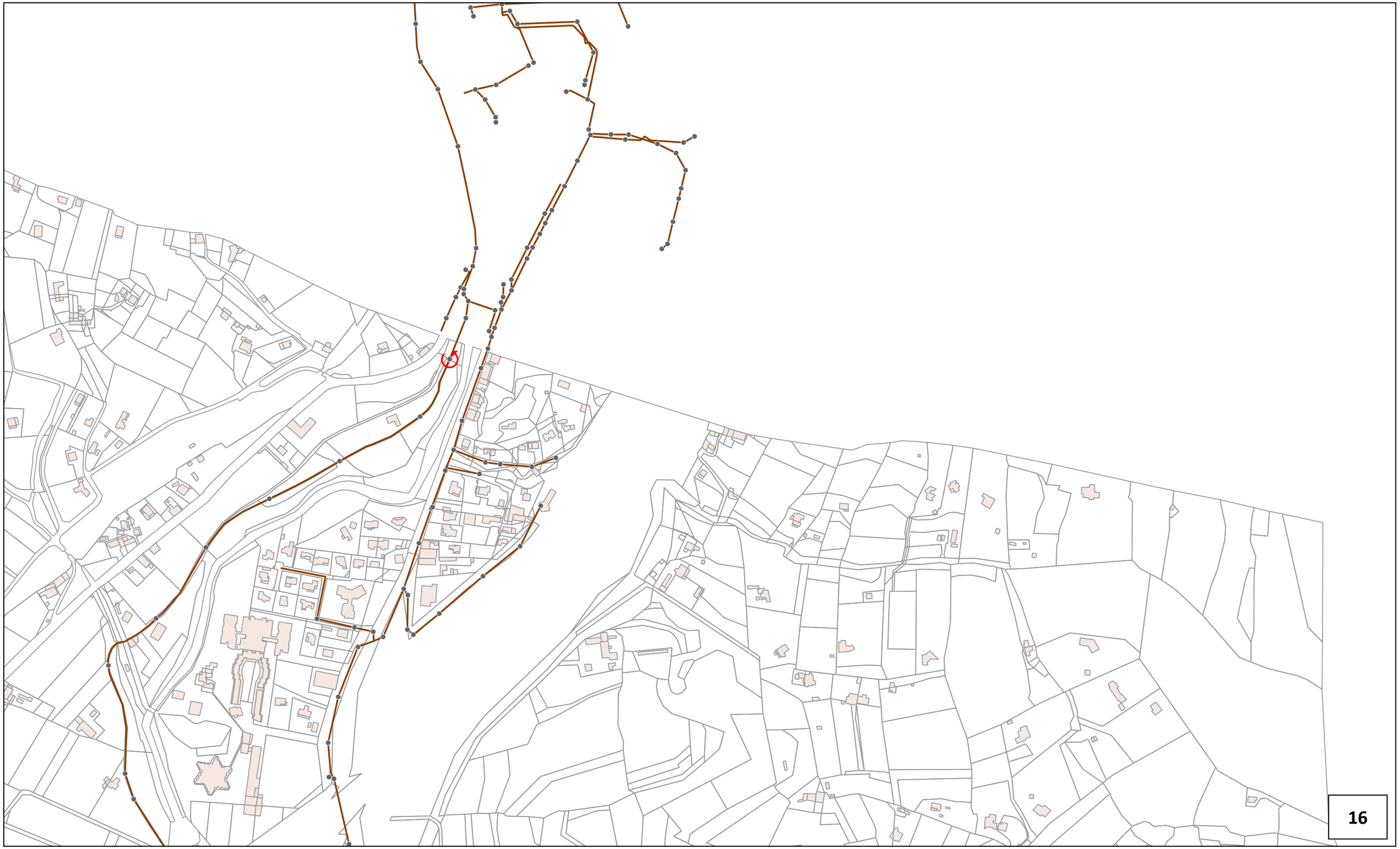

Société Publique Locale "L'Eau des Collines"

Schéma Directeur d'Assainissement des communes d'Aubagne et de La Penne sur Huveaune

Programme de travaux

ET15038

Source : fonds IGN - Cadastre.gouv.fr

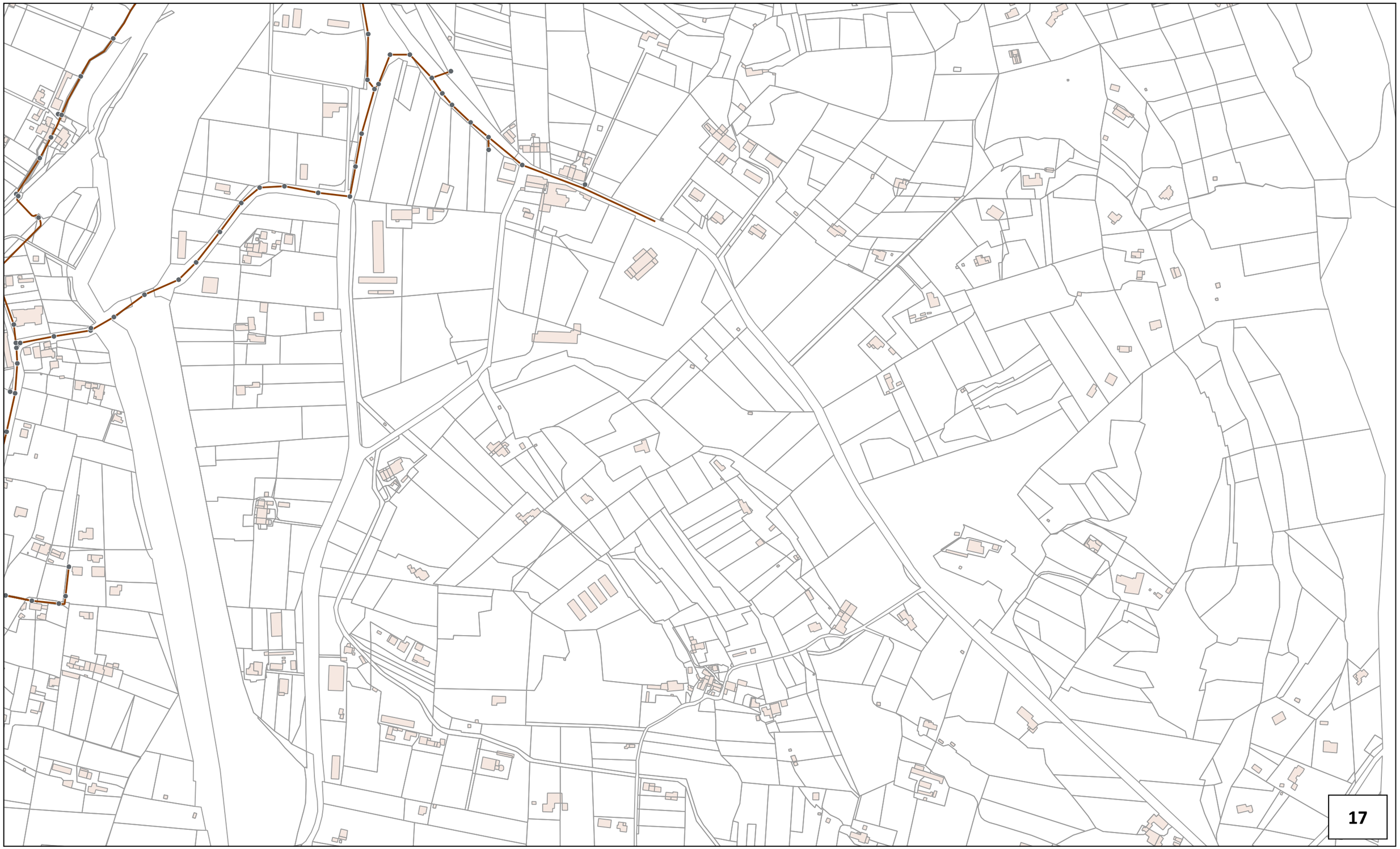

Société Publique Locale "L'Eau des Collines"

Schéma Directeur d'Assainissement des communes d'Aubagne et de La Penne sur Huveaune

Programme de travaux

ET15038

Source : fonds IGN - Cadastre.gouv.fr



Société Publique Locale "L'Eau des Collines"

Schéma Directeur d'Assainissement des communes d'Aubagne et de La Penne sur Huveaune

Programme de travaux

ET15038

Source : fonds IGN - Cadastre.gouv.fr

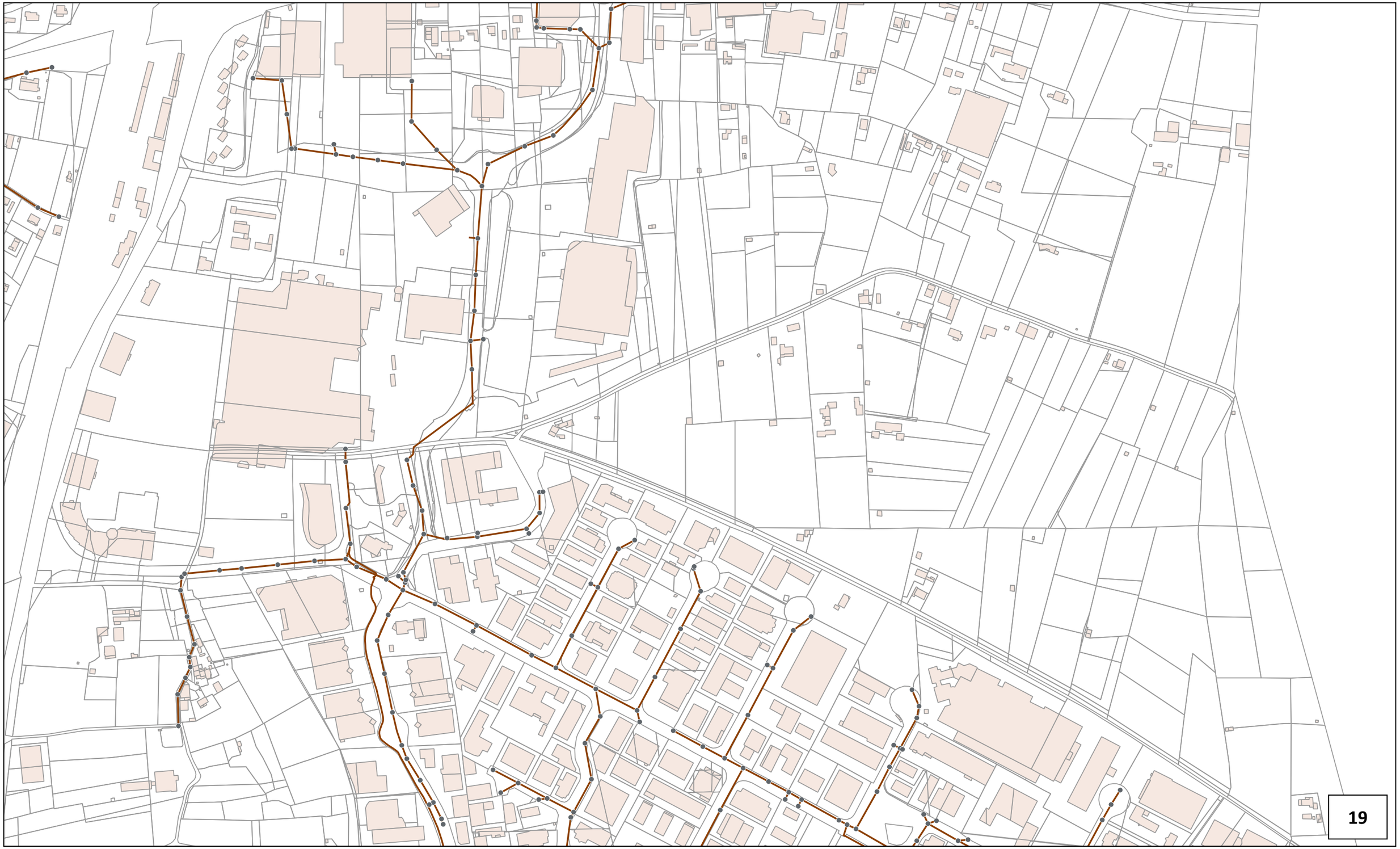

Société Publique Locale "L'Eau des Collines"

Schéma Directeur d'Assainissement des communes d'Aubagne et de La Penne sur Huveaune

Programme de travaux

ET15038

Source : fonds IGN - Cadastre.gouv.fr



Société Publique Locale "L'Eau des Collines"

Schéma Directeur d'Assainissement des communes d'Aubagne et de La Penne sur Huveaune

Programme de travaux

ET15038

Source : fonds IGN - Cadastre.gouv.fr



Société Publique Locale "L'Eau des Collines"

Schéma Directeur d'Assainissement des communes d'Aubagne et de La Penne sur Huveaune

Programme de travaux

ET15038

Source : fonds IGN - Cadastre.gouv.fr

0

0 225 450 m

Source : fonds IGN - Cadastre.gouv.fr

Légende

Théma006 : Suppression des rejets directs d'eaux usées vers le milieu naturel et/ou réseau pluvial

Action016 : Suppression des rejets directs localisés sur la zone des Paluds

C_Enquete_Fosse_ZI_Les_Paluds

Action017 : Suppression des rejets directs vers le Merlançon (enquêtes à réaliser au préalable)

EU_Troncon

Tranches 1 à 7

Action018 : Déconnexion du réseau EU de la Montée Rompe Cul raccordée au Merlançon

EU_Troncon

Tranche 01

Assainissement collectif

Ouvrages

Poste de refoulement

Regards

Canalisations d'eaux usées

Cadastre

Batiment

Parcelles

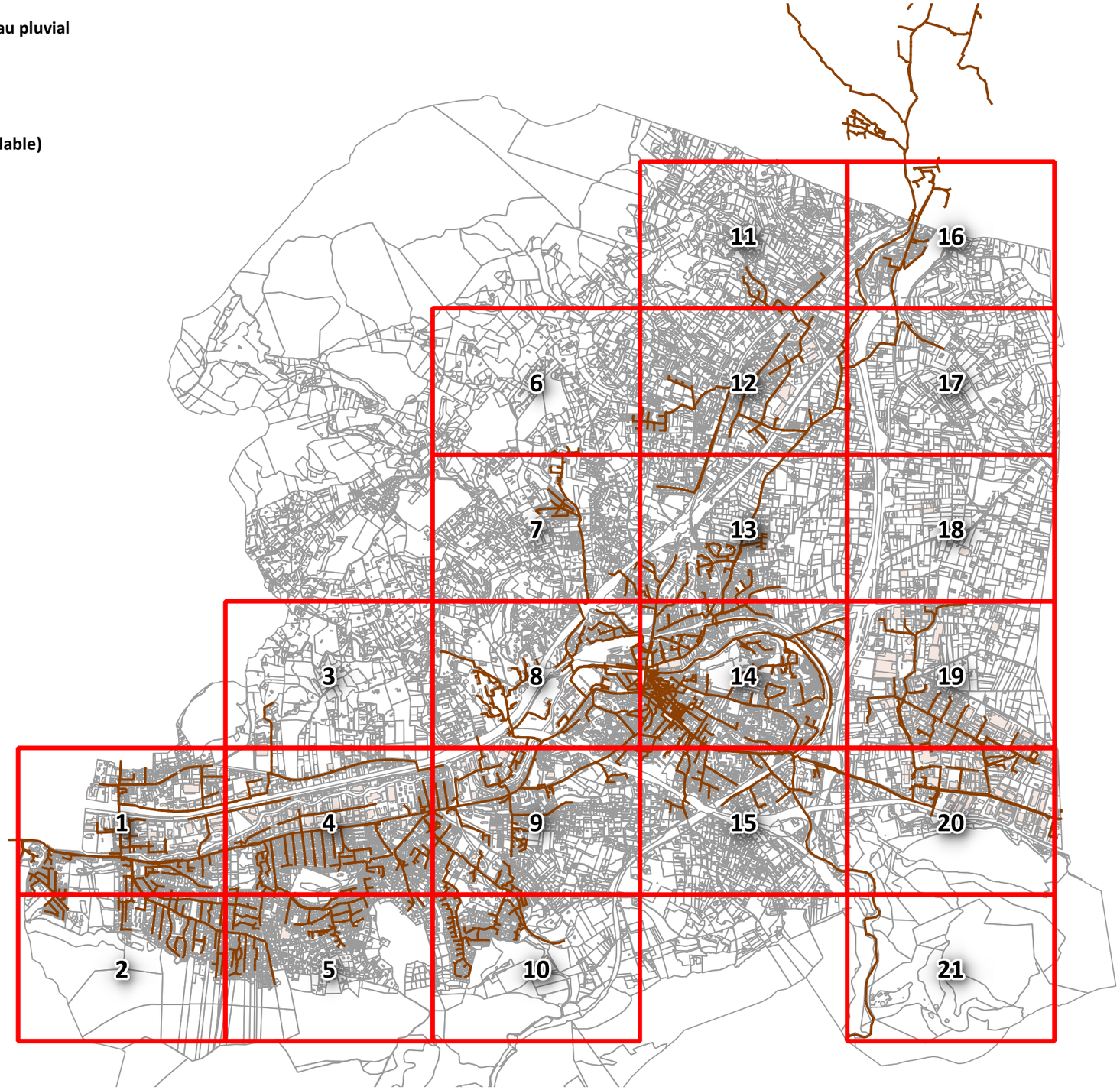

Société Publique Locale "L'Eau des Collines"

Schéma Directeur d'Assainissement des communes d'Aubagne et de La Penne sur Huveaune

Programme de travaux

ET15038

Source : fonds IGN - Cadastre.gouv.fr



Société Publique Locale "L'Eau des Collines"

Schéma Directeur d'Assainissement des communes d'Aubagne et de La Penne sur Huveaune

Programme de travaux

ET15038

Source : fonds IGN - Cadastre.gouv.fr



Société Publique Locale "L'Eau des Collines"

Schéma Directeur d'Assainissement des communes d'Aubagne et de La Penne sur Huveaune

Programme de travaux

ET15038

Source : fonds IGN - Cadastre.gouv.fr

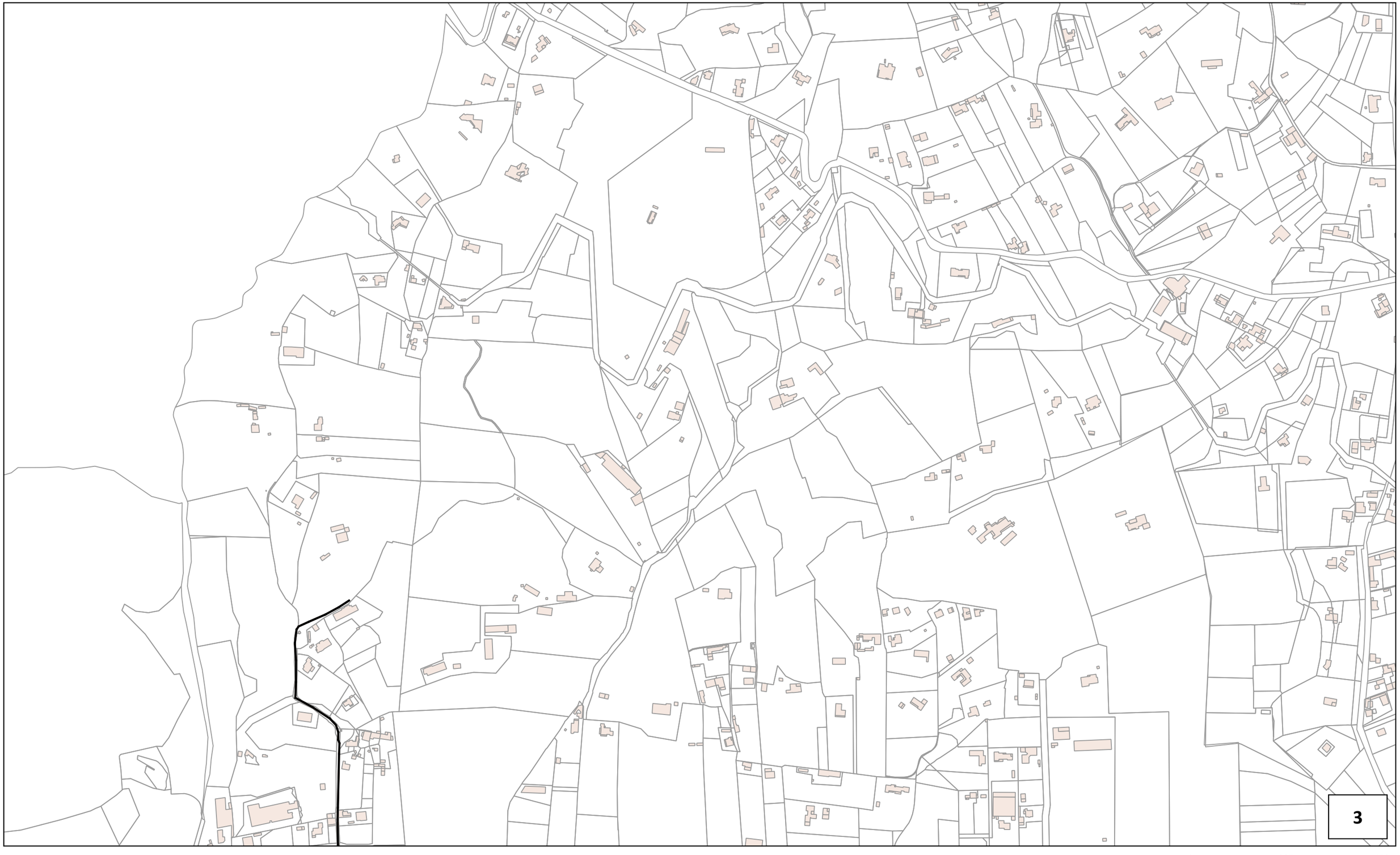

Société Publique Locale "L'Eau des Collines"

Schéma Directeur d'Assainissement des communes d'Aubagne et de La Penne sur Huveaune

Programme de travaux

ET15038

Source : fonds IGN - Cadastre.gouv.fr

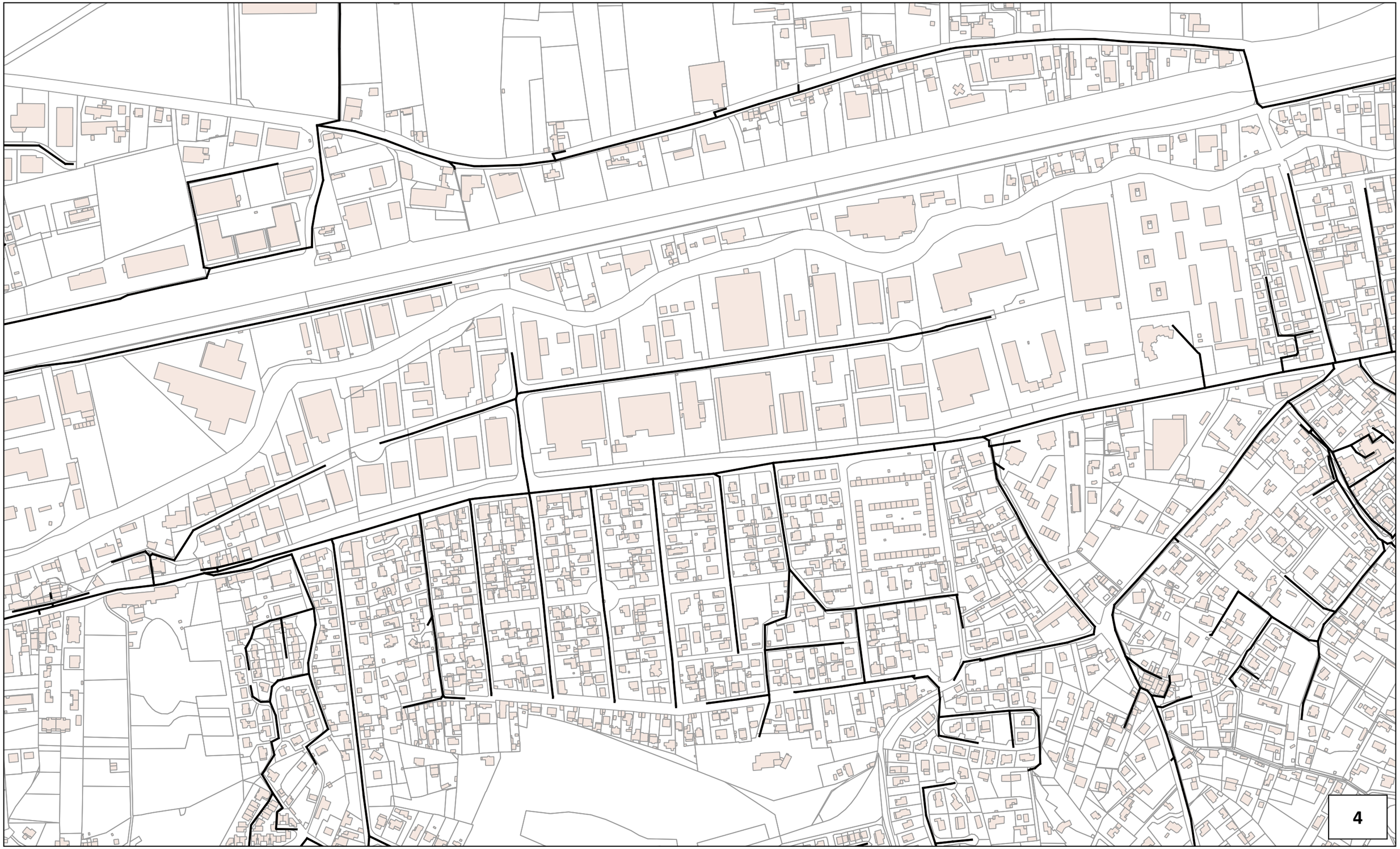

Société Publique Locale "L'Eau des Collines"

Schéma Directeur d'Assainissement des communes d'Aubagne et de La Penne sur Huveaune

Programme de travaux

ET15038

Source : fonds IGN - Cadastre.gouv.fr

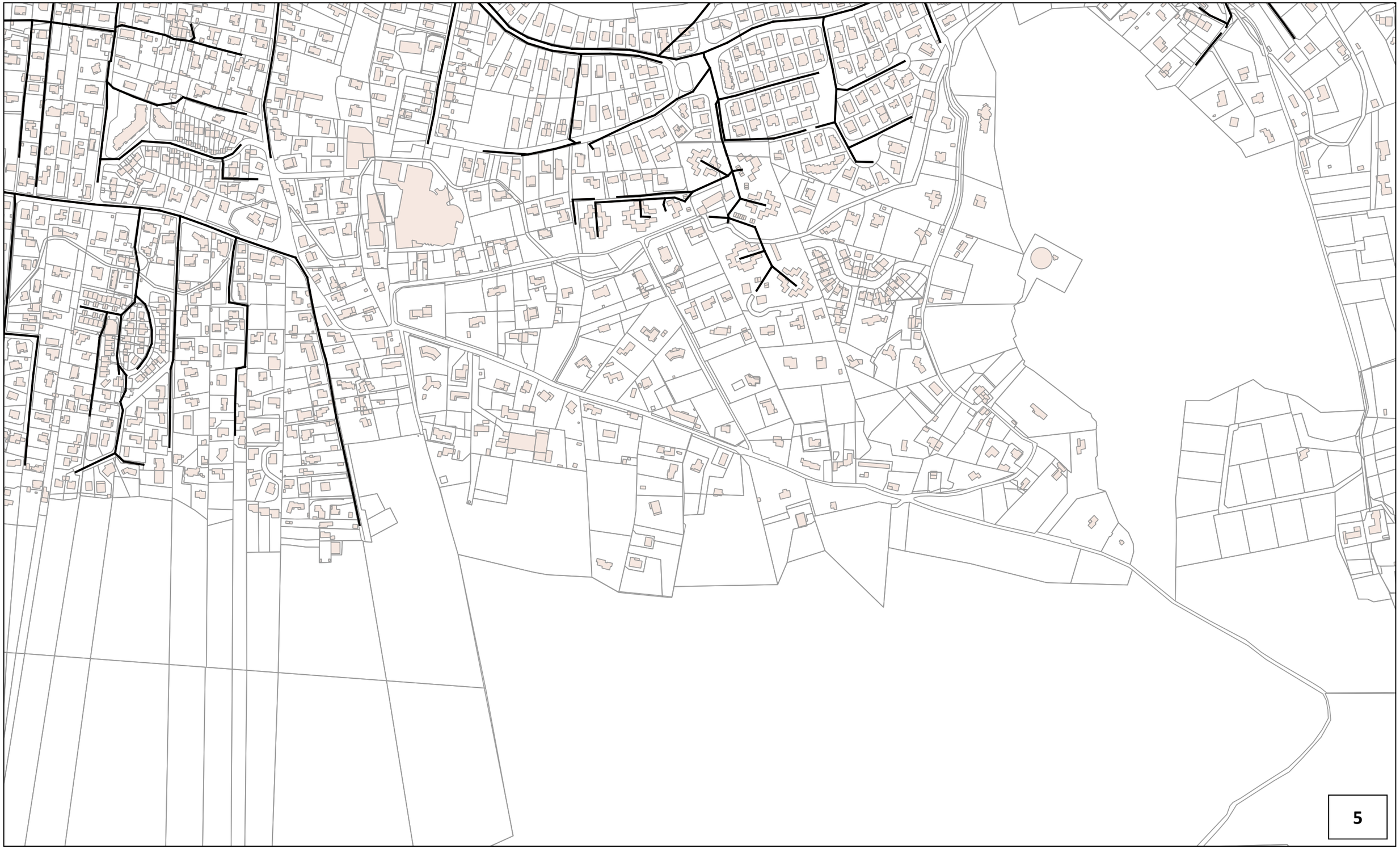

Société Publique Locale "L'Eau des Collines"

Schéma Directeur d'Assainissement des communes d'Aubagne et de La Penne sur Huveaune

Programme de travaux

ET15038

Source : fonds IGN - Cadastre.gouv.fr



Société Publique Locale "L'Eau des Collines"

Schéma Directeur d'Assainissement des communes d'Aubagne et de La Penne sur Huveaune

Programme de travaux

ET15038

Source : fonds IGN - Cadastre.gouv.fr

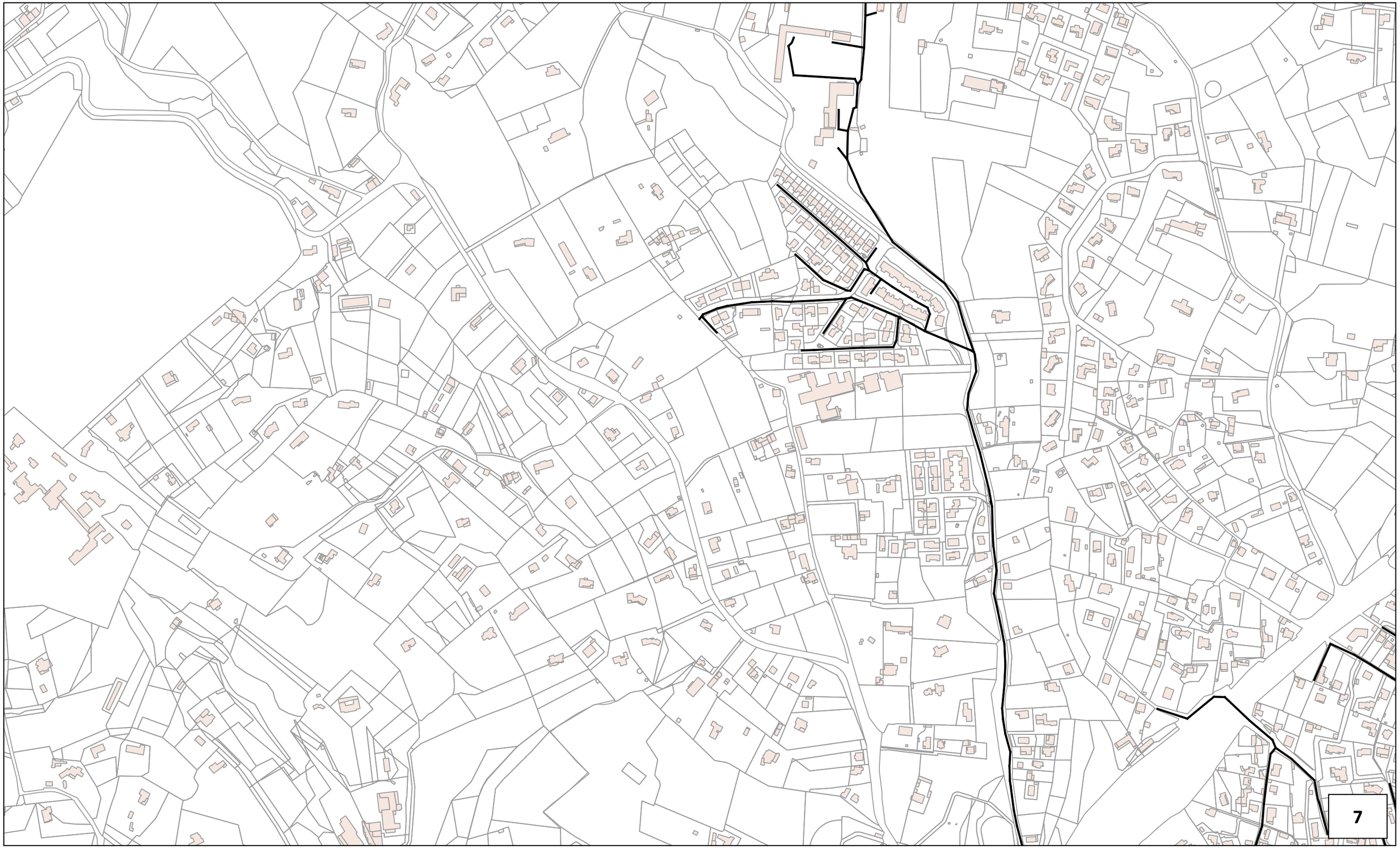

Société Publique Locale "L'Eau des Collines"

Schéma Directeur d'Assainissement des communes d'Aubagne et de La Penne sur Huveaune

Programme de travaux

ET15038

Source : fonds IGN - Cadastre.gouv.fr

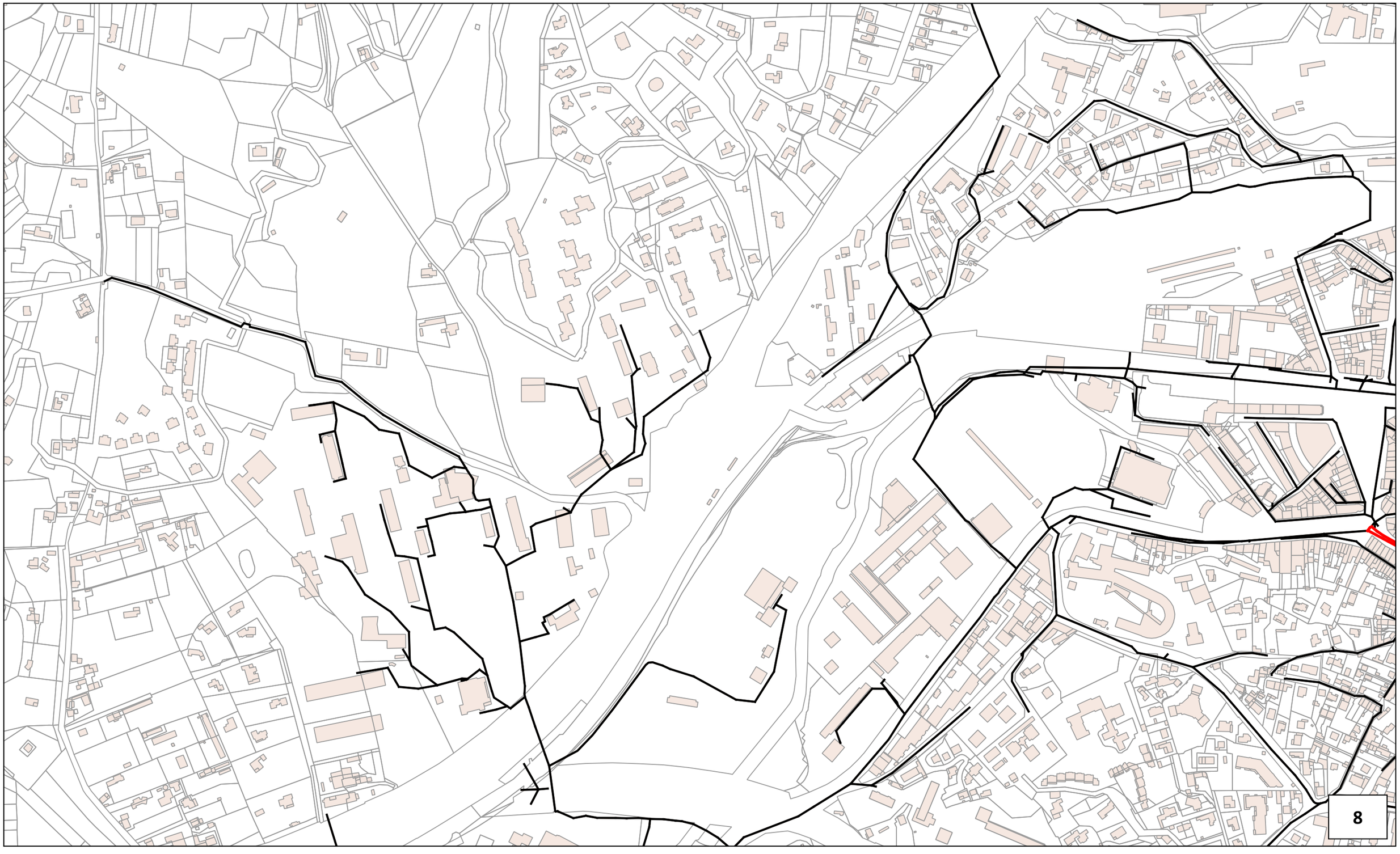

Société Publique Locale "L'Eau des Collines"

Schéma Directeur d'Assainissement des communes d'Aubagne et de La Penne sur Huveaune

Programme de travaux

ET15038

Source : fonds IGN - Cadastre.gouv.fr

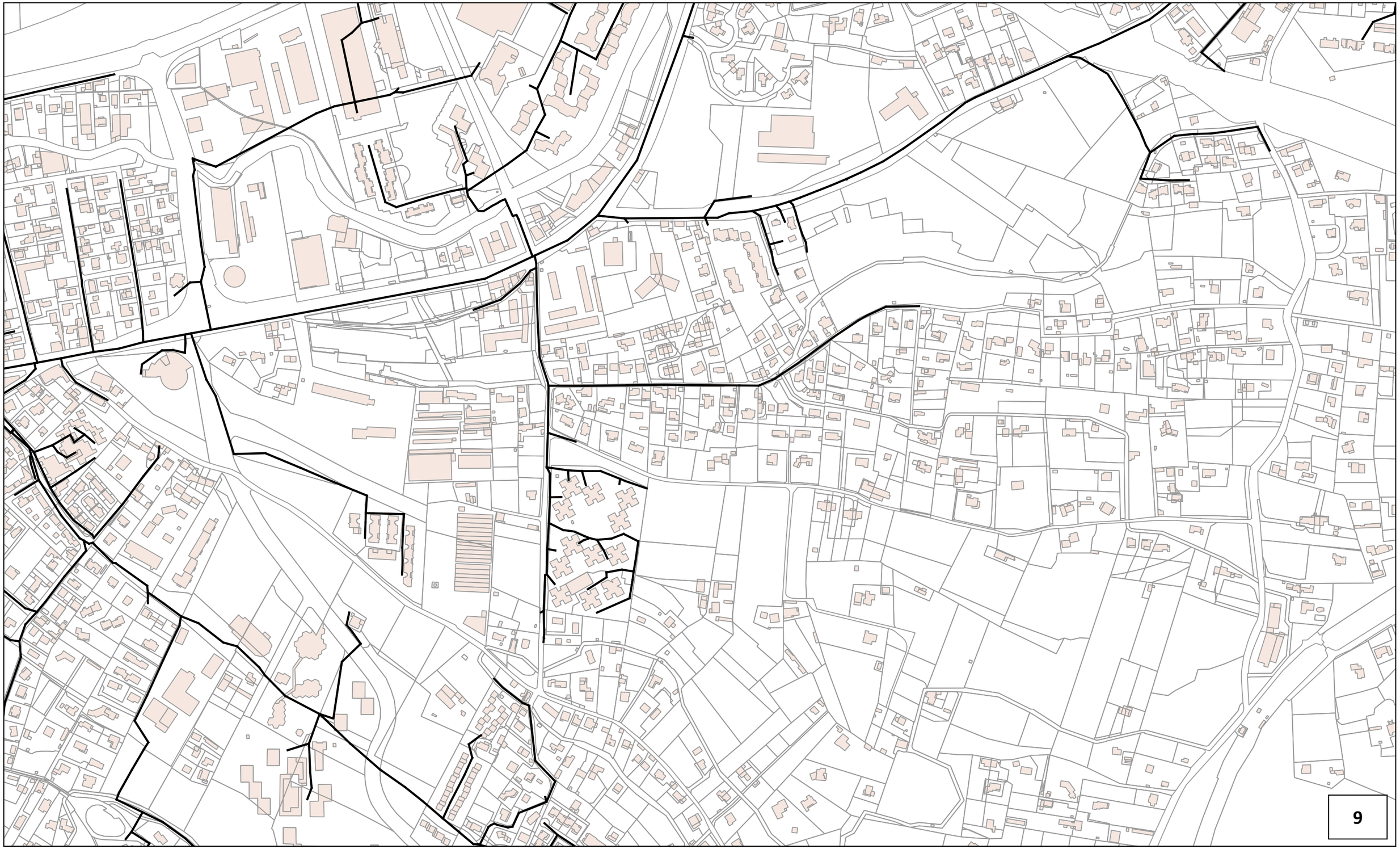

Société Publique Locale "L'Eau des Collines"

Schéma Directeur d'Assainissement des communes d'Aubagne et de La Penne sur Huveaune

Programme de travaux

ET15038

Source : fonds IGN - Cadastre.gouv.fr

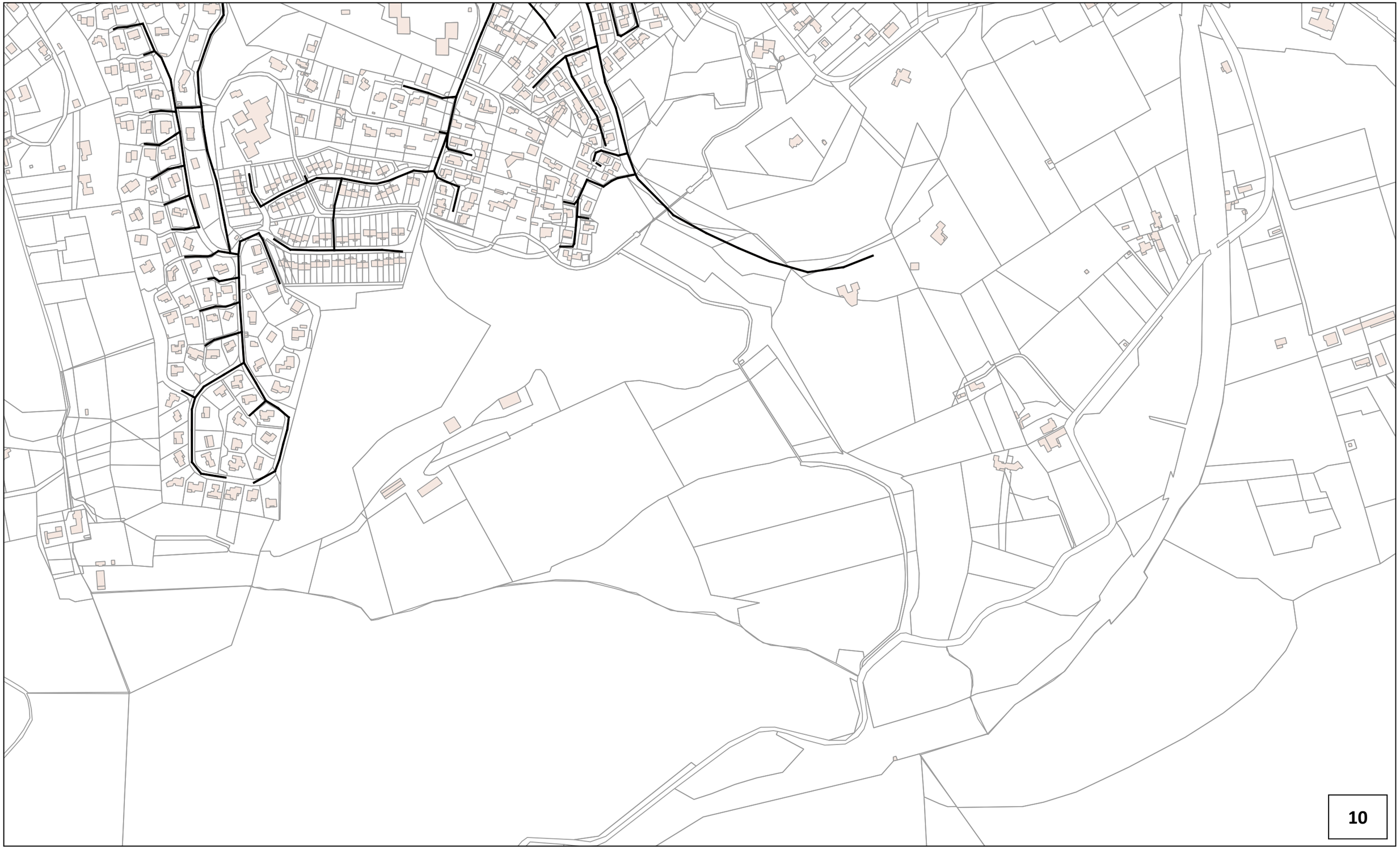

Société Publique Locale "L'Eau des Collines"

Schéma Directeur d'Assainissement des communes d'Aubagne et de La Penne sur Huveaune

Programme de travaux

ET15038

Source : fonds IGN - Cadastre.gouv.fr

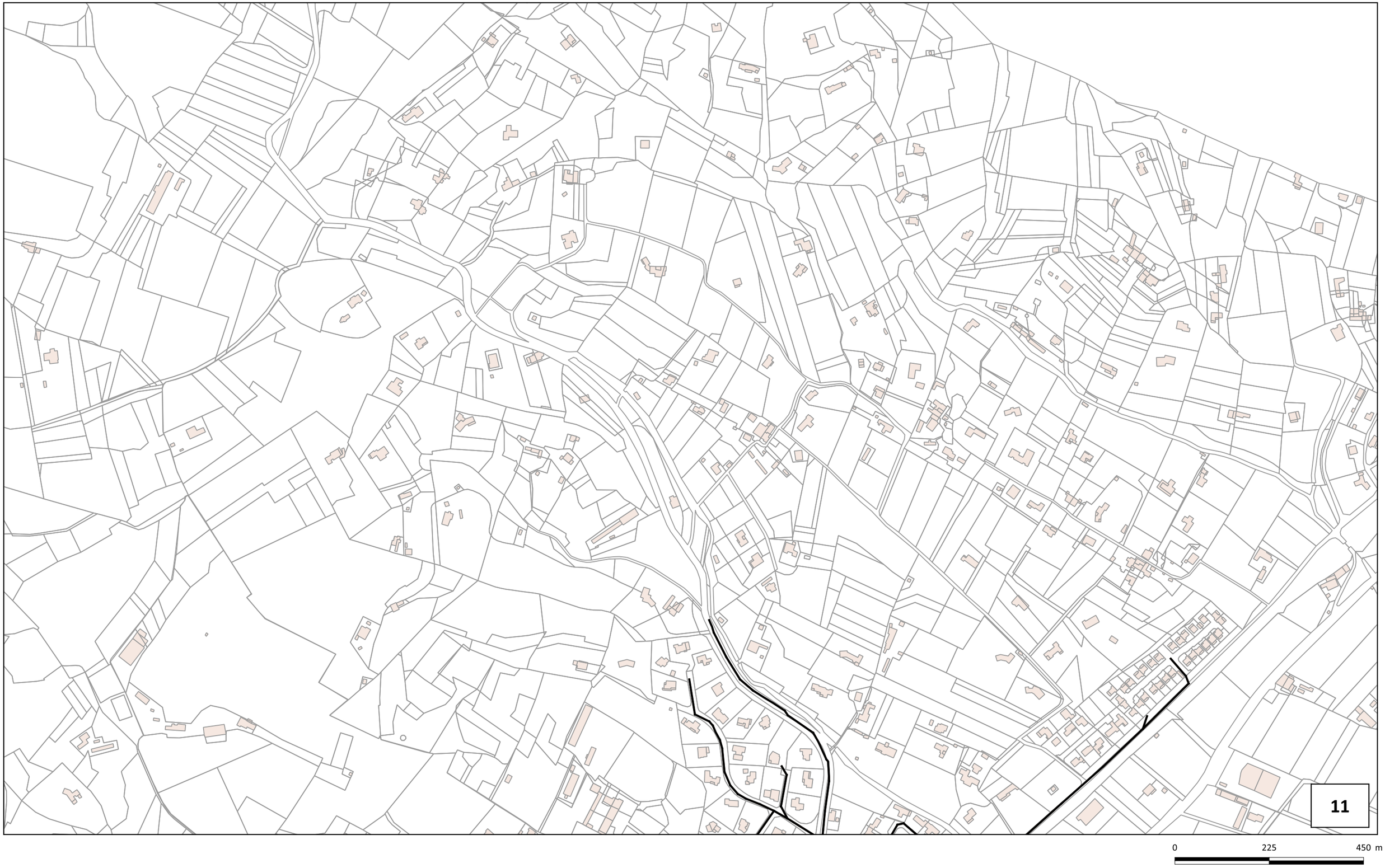

Société Publique Locale "L'Eau des Collines"

Schéma Directeur d'Assainissement des communes d'Aubagne et de La Penne sur Huveaune

Programme de travaux

ET15038

Source : fonds IGN - Cadastre.gouv.fr

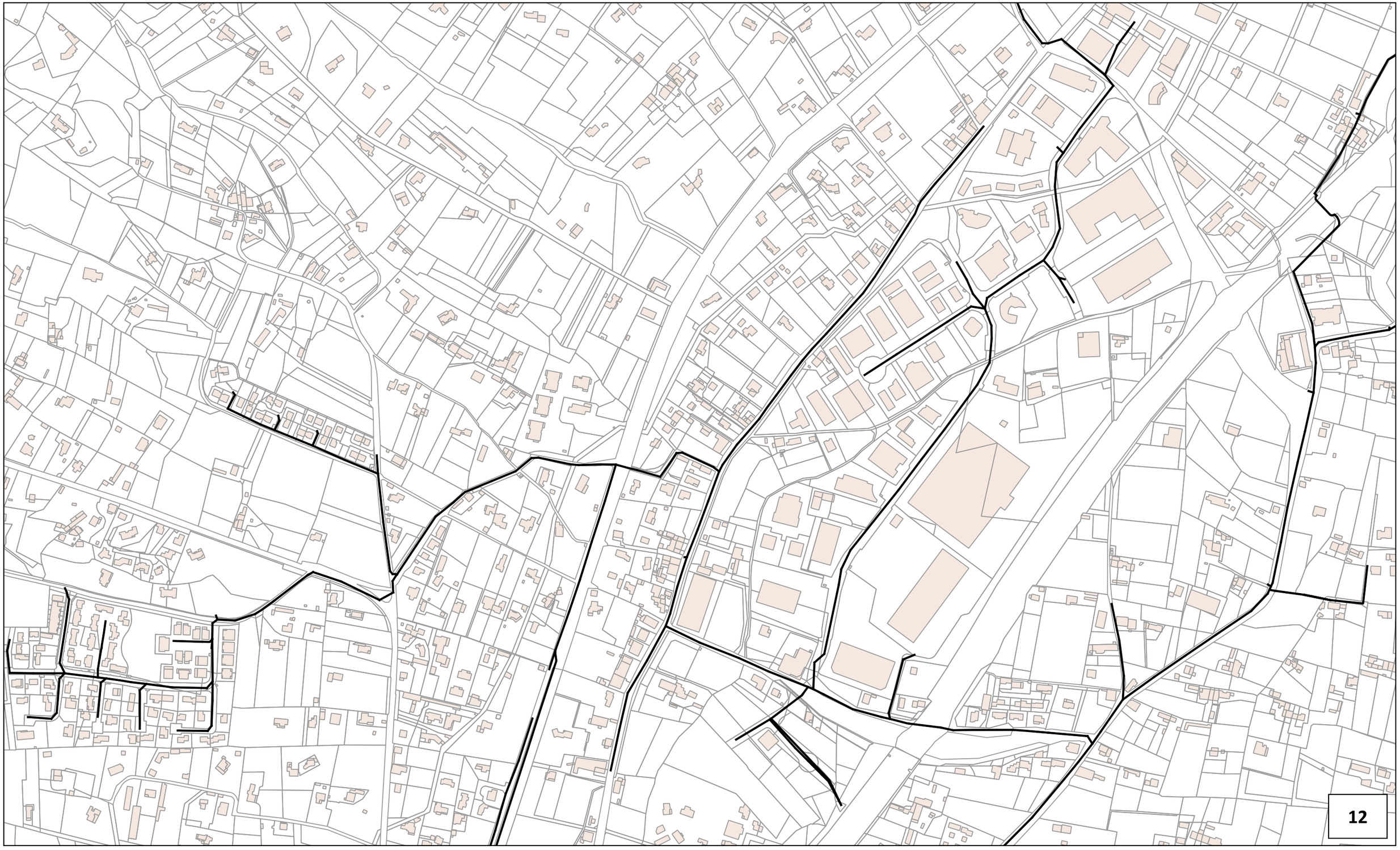

Société Publique Locale "L'Eau des Collines"

Schéma Directeur d'Assainissement des communes d'Aubagne et de La Penne sur Huveaune

Programme de travaux

ET15038

Source : fonds IGN - Cadastre.gouv.fr

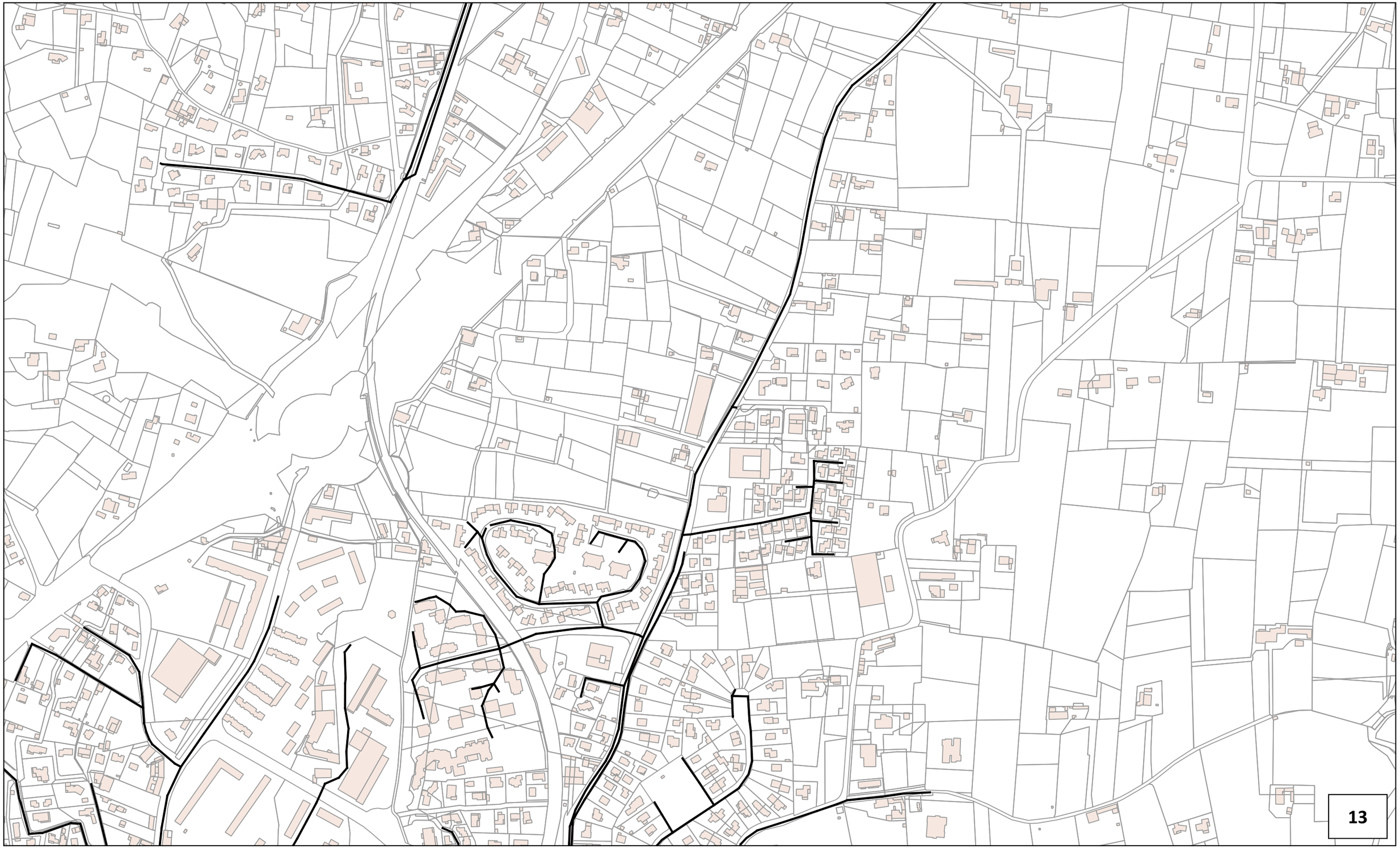

Société Publique Locale "L'Eau des Collines"

Schéma Directeur d'Assainissement des communes d'Aubagne et de La Penne sur Huveaune

Programme de travaux

ET15038

Source : fonds IGN - Cadastre.gouv.fr

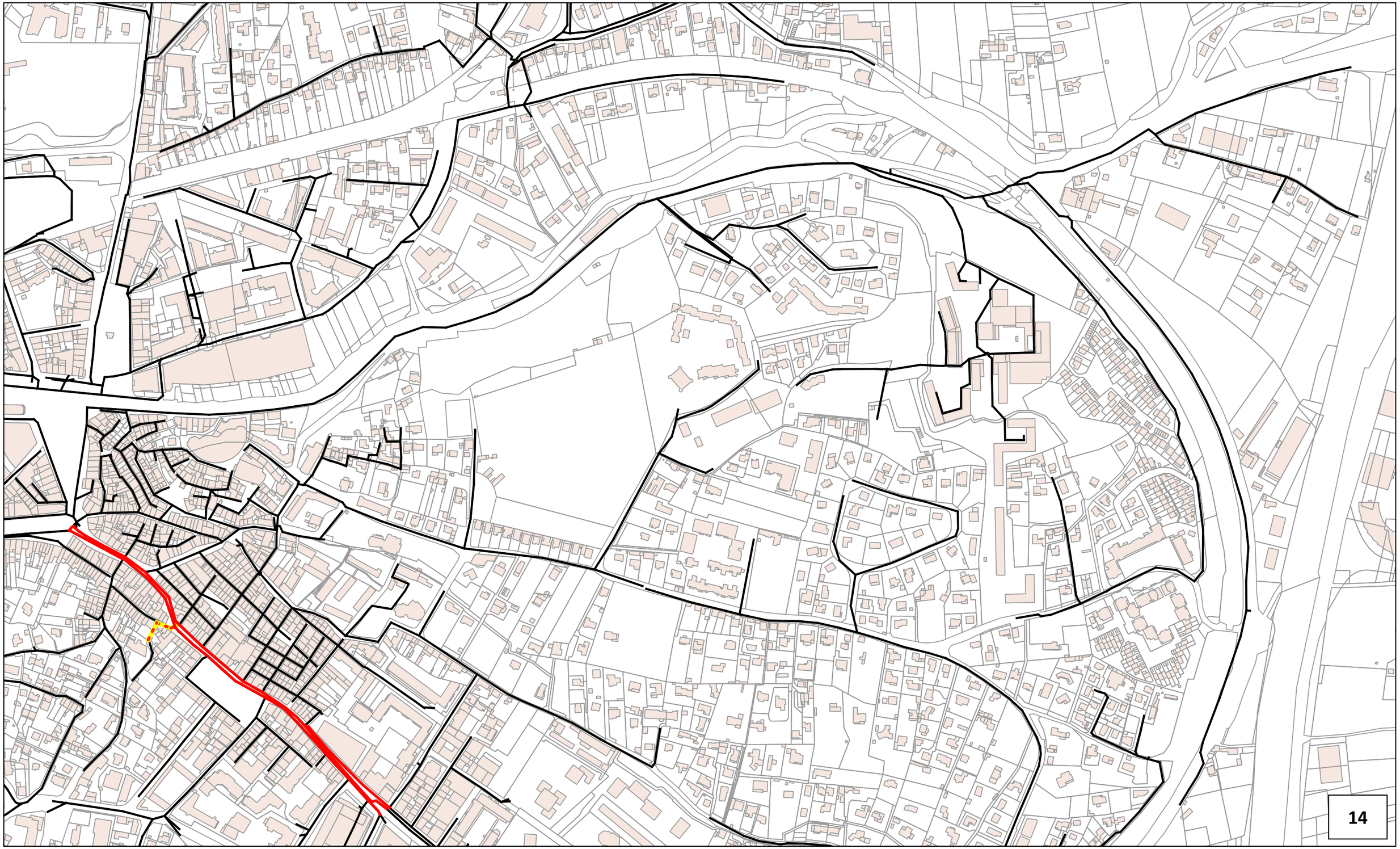

Société Publique Locale "L'Eau des Collines"

Schéma Directeur d'Assainissement des communes d'Aubagne et de La Penne sur Huveaune

Programme de travaux

ET15038

Source : fonds IGN - Cadastre.gouv.fr

15

0 225 450 m

Société Publique Locale "L'Eau des Collines"

Schéma Directeur d'Assainissement des communes d'Aubagne et de La Penne sur Huveaune

Programme de travaux

ET15038

Source : fonds IGN - Cadastre.gouv.fr

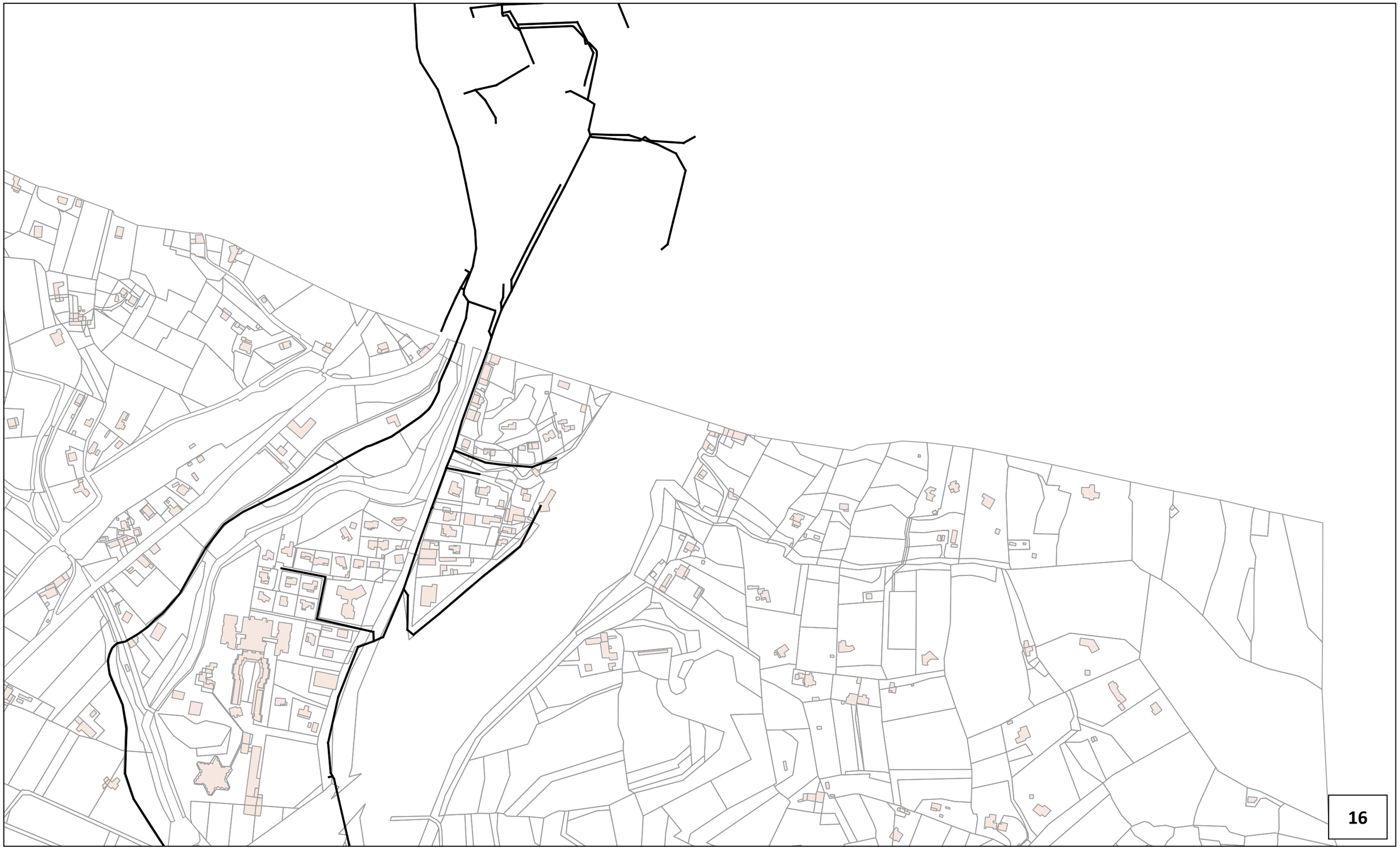

Société Publique Locale "L'Eau des Collines"

Schéma Directeur d'Assainissement des communes d'Aubagne et de La Penne sur Huveaune

Programme de travaux

ET15038

Source : fonds IGN - Cadastre.gouv.fr

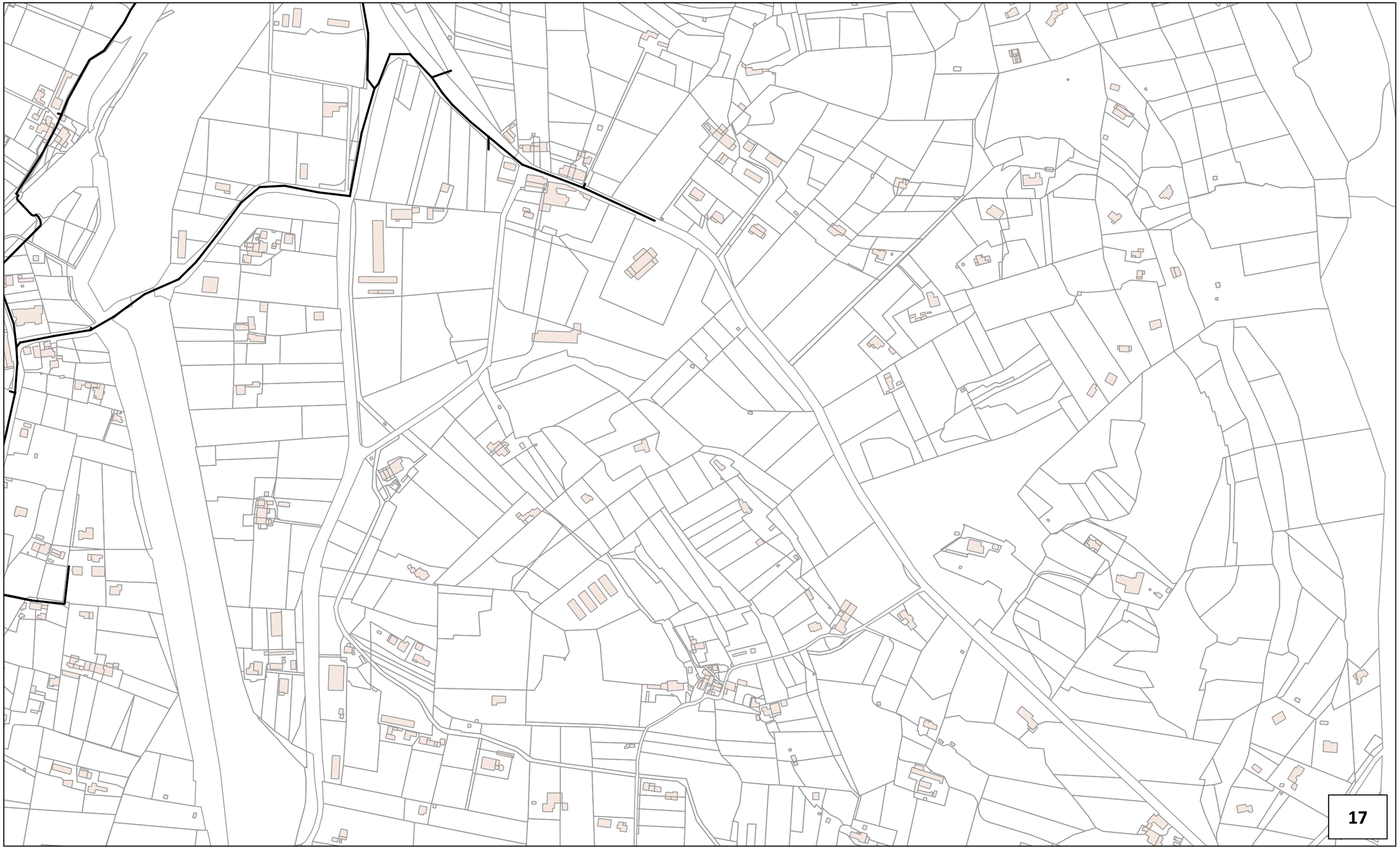

Société Publique Locale "L'Eau des Collines"

Schéma Directeur d'Assainissement des communes d'Aubagne et de La Penne sur Huveaune

Programme de travaux

ET15038

Source : fonds IGN - Cadastre.gouv.fr



Société Publique Locale "L'Eau des Collines"

Schéma Directeur d'Assainissement des communes d'Aubagne et de La Penne sur Huveaune

Programme de travaux

ET15038

Source : fonds IGN - Cadastre.gouv.fr

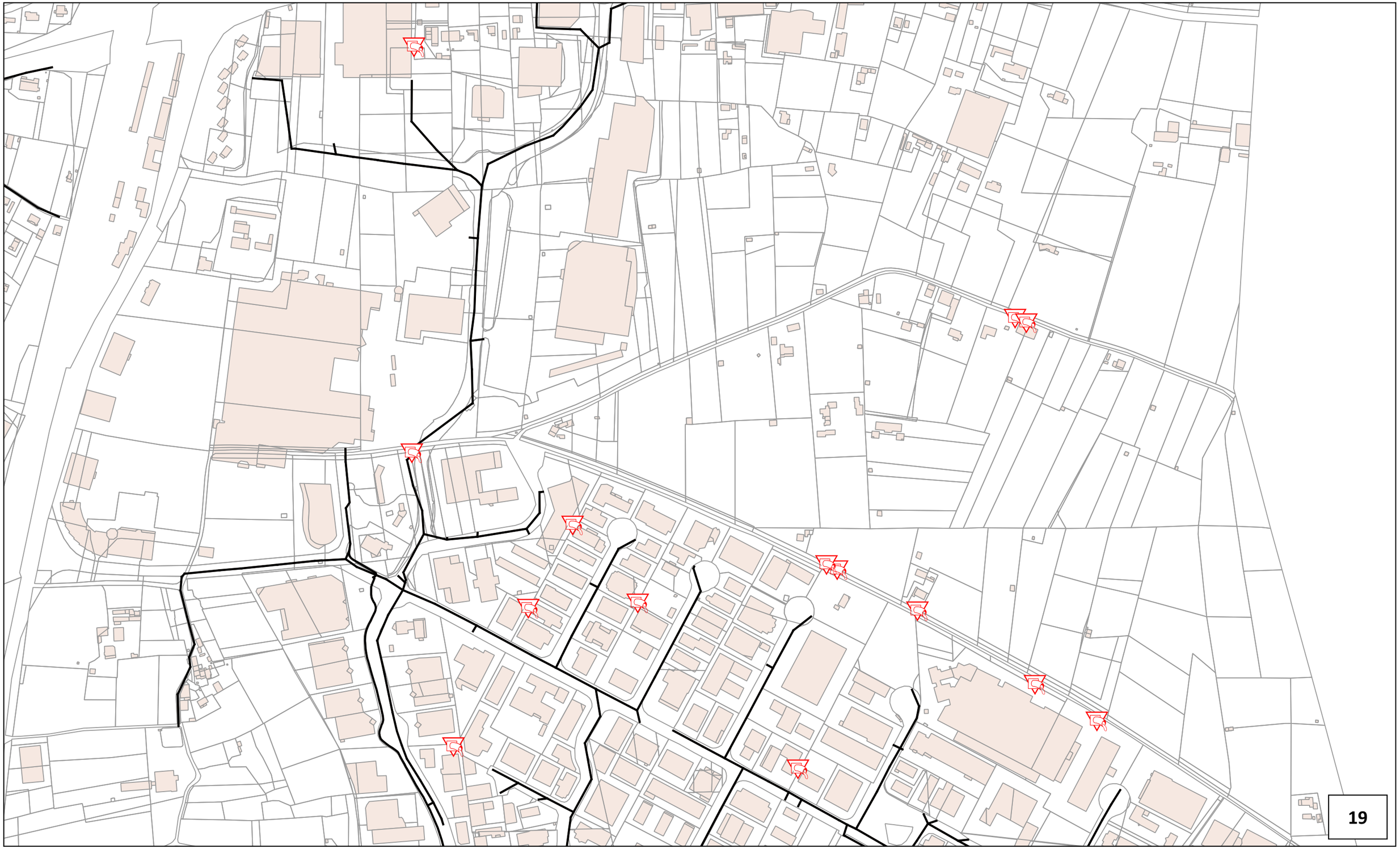

Société Publique Locale "L'Eau des Collines"

Schéma Directeur d'Assainissement des communes d'Aubagne et de La Penne sur Huveaune

Programme de travaux

ET15038

Source : fonds IGN - Cadastre.gouv.fr



Société Publique Locale "L'Eau des Collines"

Schéma Directeur d'Assainissement des communes d'Aubagne et de La Penne sur Huveaune

Programme de travaux

ET15038

Source : fonds IGN - Cadastre.gouv.fr



Société Publique Locale "L'Eau des Collines"

Schéma Directeur d'Assainissement des communes d'Aubagne et de La Penne sur Huveaune

Programme de travaux

ET15038

Source : fonds IGN - Cadastre.gouv.fr

0

0 225 450 m

Source : fonds IGN - Cadastre.gouv.fr

Légende

Théma007 : Optimisation du fonctionnement du réseau

Action019 : Mise à niveau et amélioration des conditions d'exploitation du poste de refoulement de Fleuride (ouvrage + refoulement)

EU_Ouvrage

7 : Optimisation du fonctionnement du réseau19-2131

EU_Troncon

Tranche 02

Action020 : Remplacement du PR de Longuelance par un réseau gravitaire

EU_Ouvrage

Tranche 01

C_TravauxSD_Ligne

Tranches 02 et 03

C_TravauxSD_Zone

Tranche 04

Action021 : Mise en place de traitement de l'H2S

EU_Ouvrage

4 : Travaux à réaliser sur les postes de refoulement7 : Optimisation du fonctionnement du réseau11-2141

7 : Optimisation du fonctionnement du réseau19-2131

Assainissement collectif

Ouvrages

Poste de refoulement

Regards

Canalisations d'eaux usées

Cadastre

Batiment

Parcelles

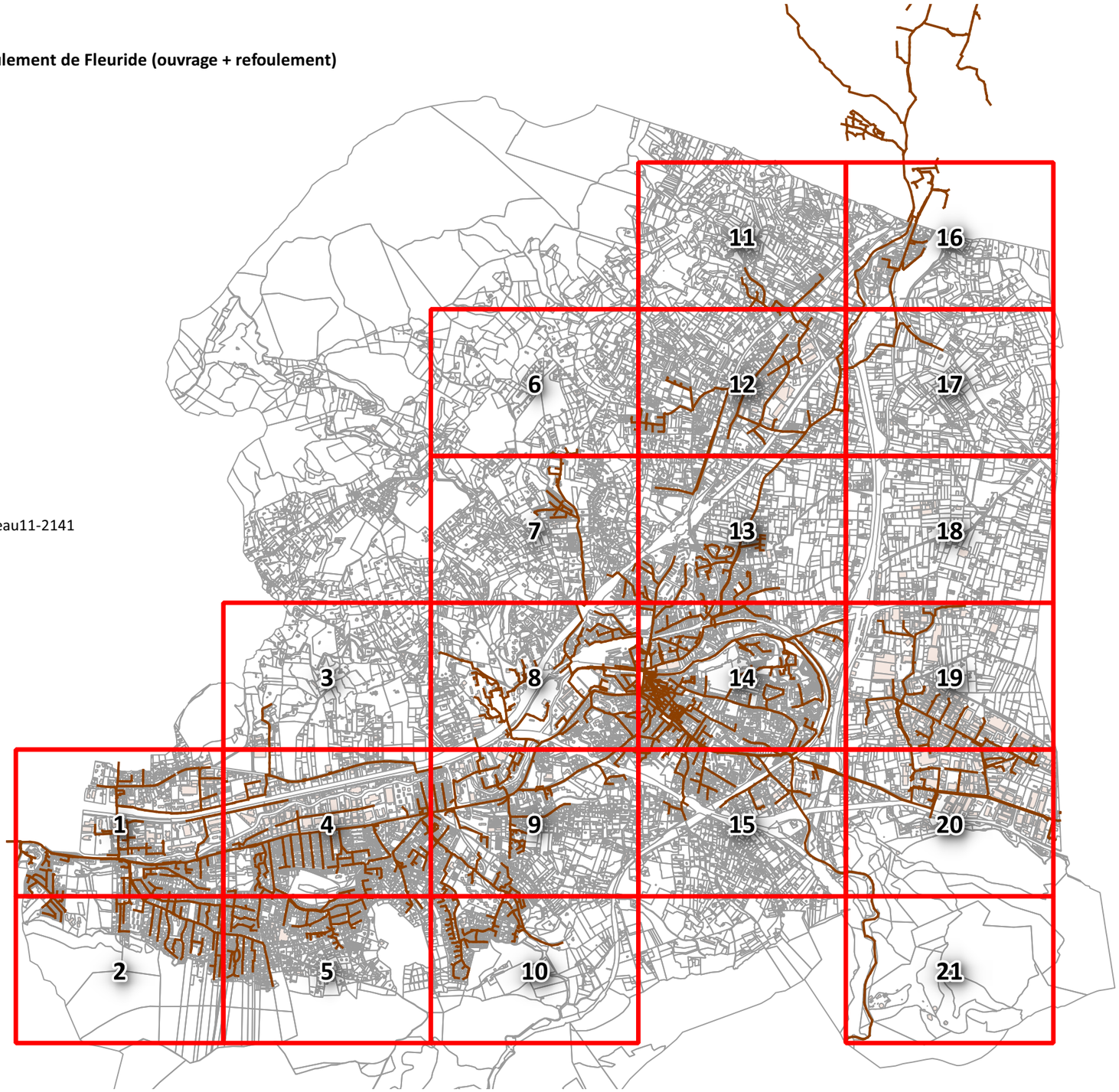

Société Publique Locale "L'Eau des Collines"

Schéma Directeur d'Assainissement des communes d'Aubagne et de La Penne sur Huveaune

Programme de travaux

ET15038

Source : fonds IGN - Cadastre.gouv.fr



Société Publique Locale "L'Eau des Collines"

Schéma Directeur d'Assainissement des communes d'Aubagne et de La Penne sur Huveaune

Programme de travaux

ET15038

Source : fonds IGN - Cadastre.gouv.fr



Société Publique Locale "L'Eau des Collines"

Schéma Directeur d'Assainissement des communes d'Aubagne et de La Penne sur Huveaune

Programme de travaux

ET15038

Source : fonds IGN - Cadastre.gouv.fr

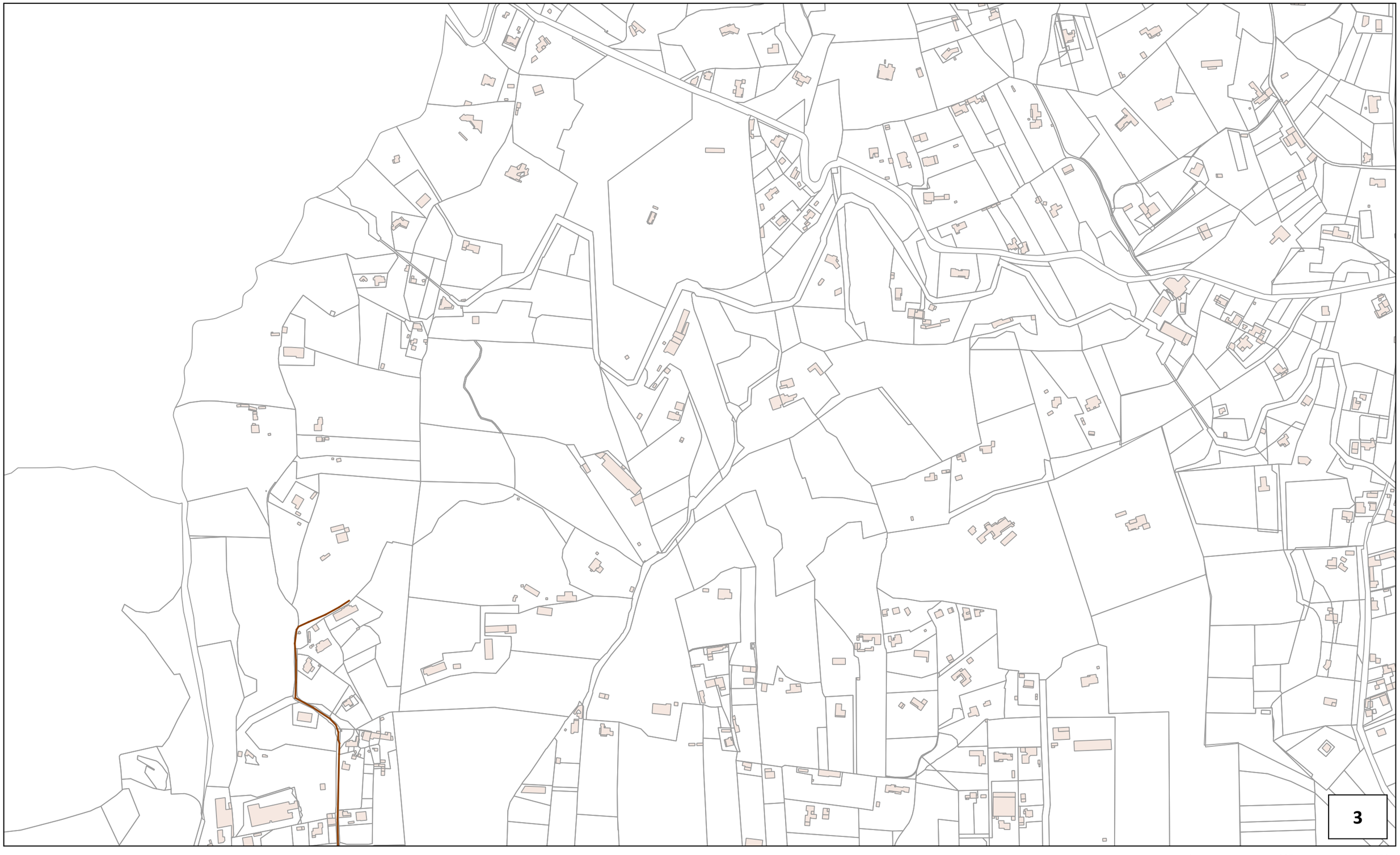

Société Publique Locale "L'Eau des Collines"

Schéma Directeur d'Assainissement des communes d'Aubagne et de La Penne sur Huveaune

Programme de travaux

ET15038

Source : fonds IGN - Cadastre.gouv.fr



Société Publique Locale "L'Eau des Collines"

Schéma Directeur d'Assainissement des communes d'Aubagne et de La Penne sur Huveaune

Programme de travaux

ET15038

Source : fonds IGN - Cadastre.gouv.fr



Société Publique Locale "L'Eau des Collines"

Schéma Directeur d'Assainissement des communes d'Aubagne et de La Penne sur Huveaune

Programme de travaux

ET15038

Source : fonds IGN - Cadastre.gouv.fr



Société Publique Locale "L'Eau des Collines"

Schéma Directeur d'Assainissement des communes d'Aubagne et de La Penne sur Huveaune

Programme de travaux

ET15038

Source : fonds IGN - Cadastre.gouv.fr

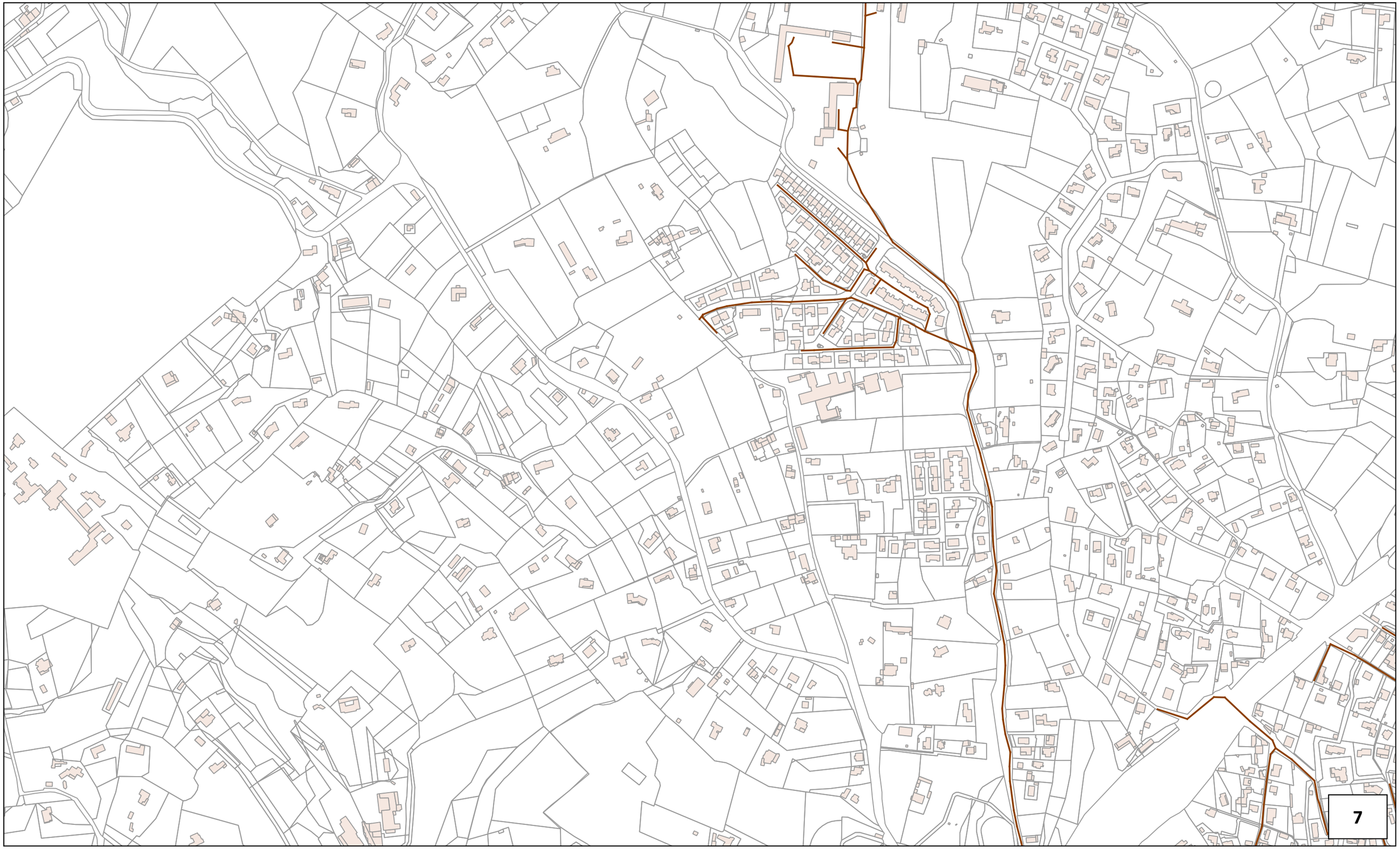

Société Publique Locale "L'Eau des Collines"

Schéma Directeur d'Assainissement des communes d'Aubagne et de La Penne sur Huveaune

Programme de travaux

ET15038

Source : fonds IGN - Cadastre.gouv.fr



Société Publique Locale "L'Eau des Collines"

Schéma Directeur d'Assainissement des communes d'Aubagne et de La Penne sur Huveaune

Programme de travaux

ET15038

Source : fonds IGN - Cadastre.gouv.fr

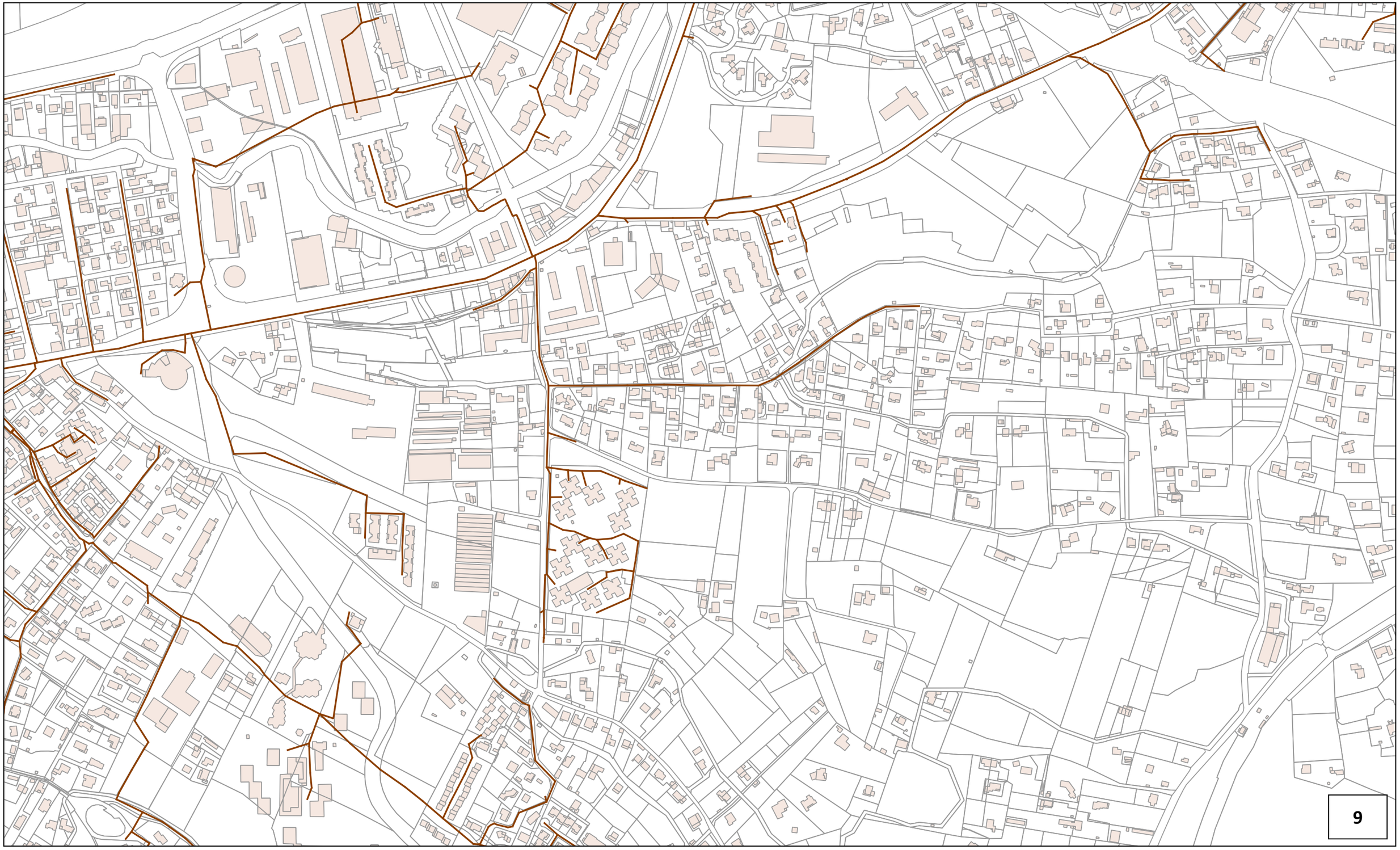

Société Publique Locale "L'Eau des Collines"

Schéma Directeur d'Assainissement des communes d'Aubagne et de La Penne sur Huveaune

Programme de travaux

ET15038

Source : fonds IGN - Cadastre.gouv.fr

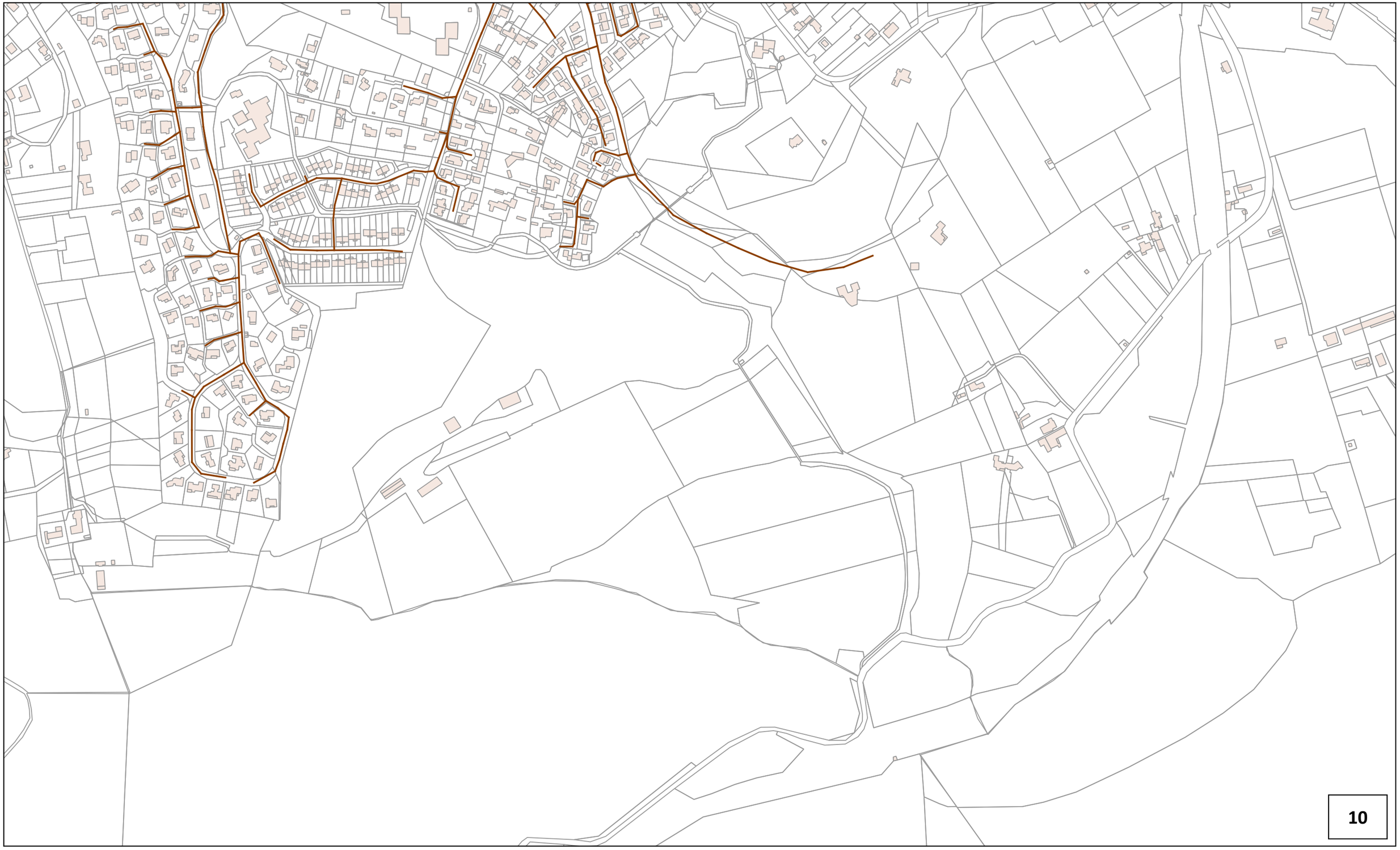

Société Publique Locale "L'Eau des Collines"

Schéma Directeur d'Assainissement des communes d'Aubagne et de La Penne sur Huveaune

Programme de travaux

ET15038

Source : fonds IGN - Cadastre.gouv.fr

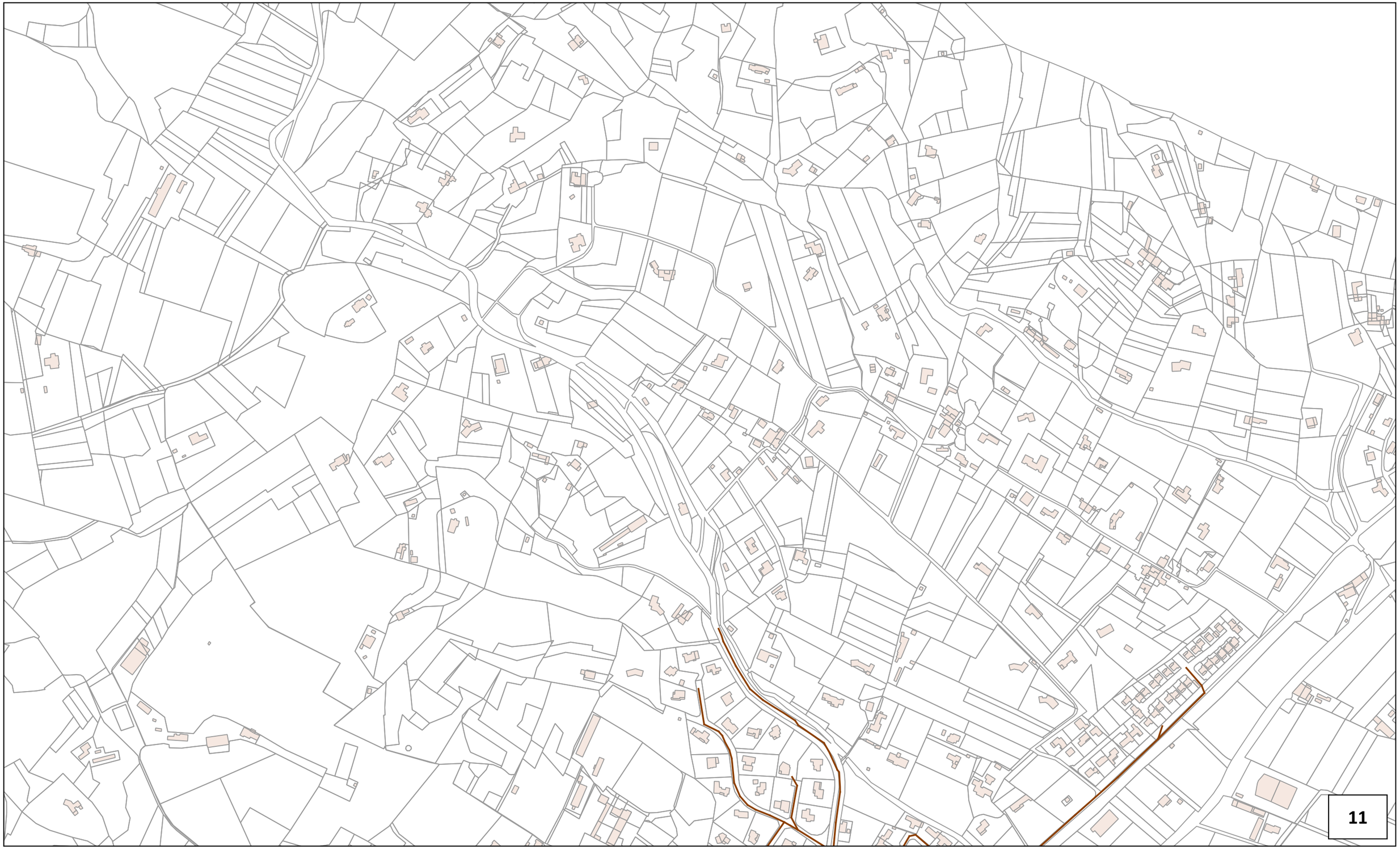

Société Publique Locale "L'Eau des Collines"

Schéma Directeur d'Assainissement des communes d'Aubagne et de La Penne sur Huveaune

Programme de travaux

ET15038

Source : fonds IGN - Cadastre.gouv.fr

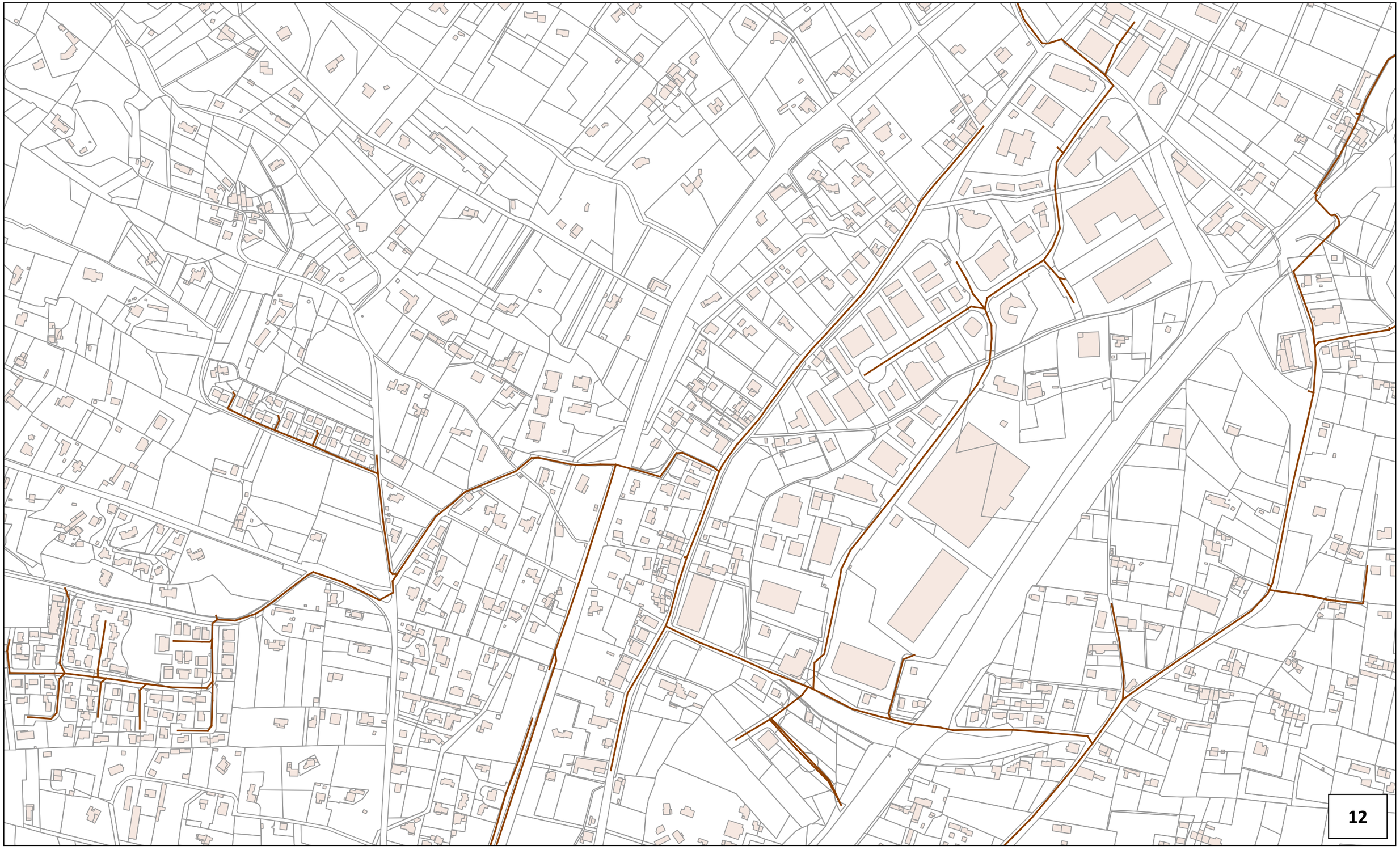

Société Publique Locale "L'Eau des Collines"

Schéma Directeur d'Assainissement des communes d'Aubagne et de La Penne sur Huveaune

Programme de travaux

ET15038

Source : fonds IGN - Cadastre.gouv.fr

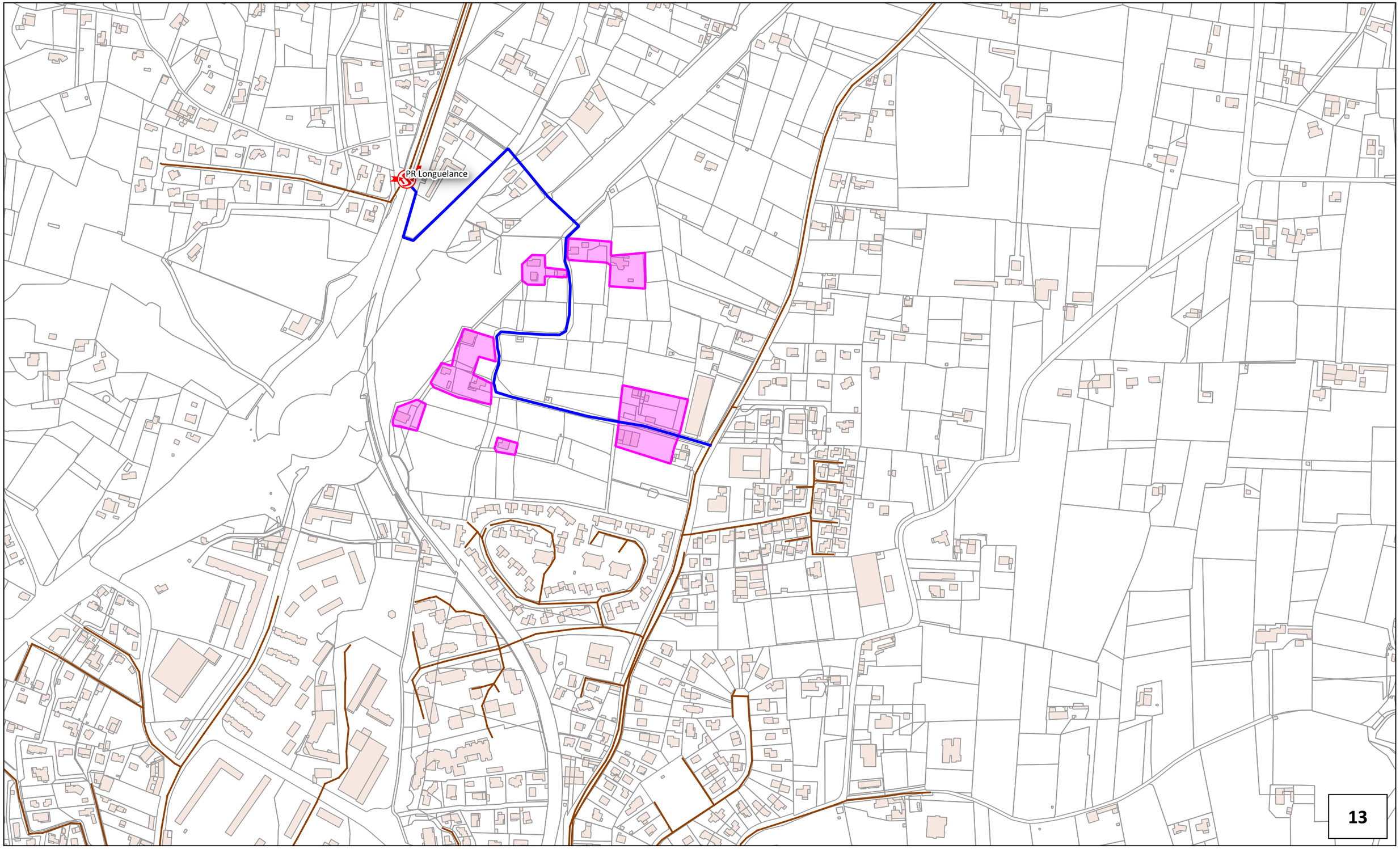

Société Publique Locale "L'Eau des Collines"

Schéma Directeur d'Assainissement des communes d'Aubagne et de La Penne sur Huveaune

Programme de travaux

ET15038

Source : fonds IGN - Cadastre.gouv.fr

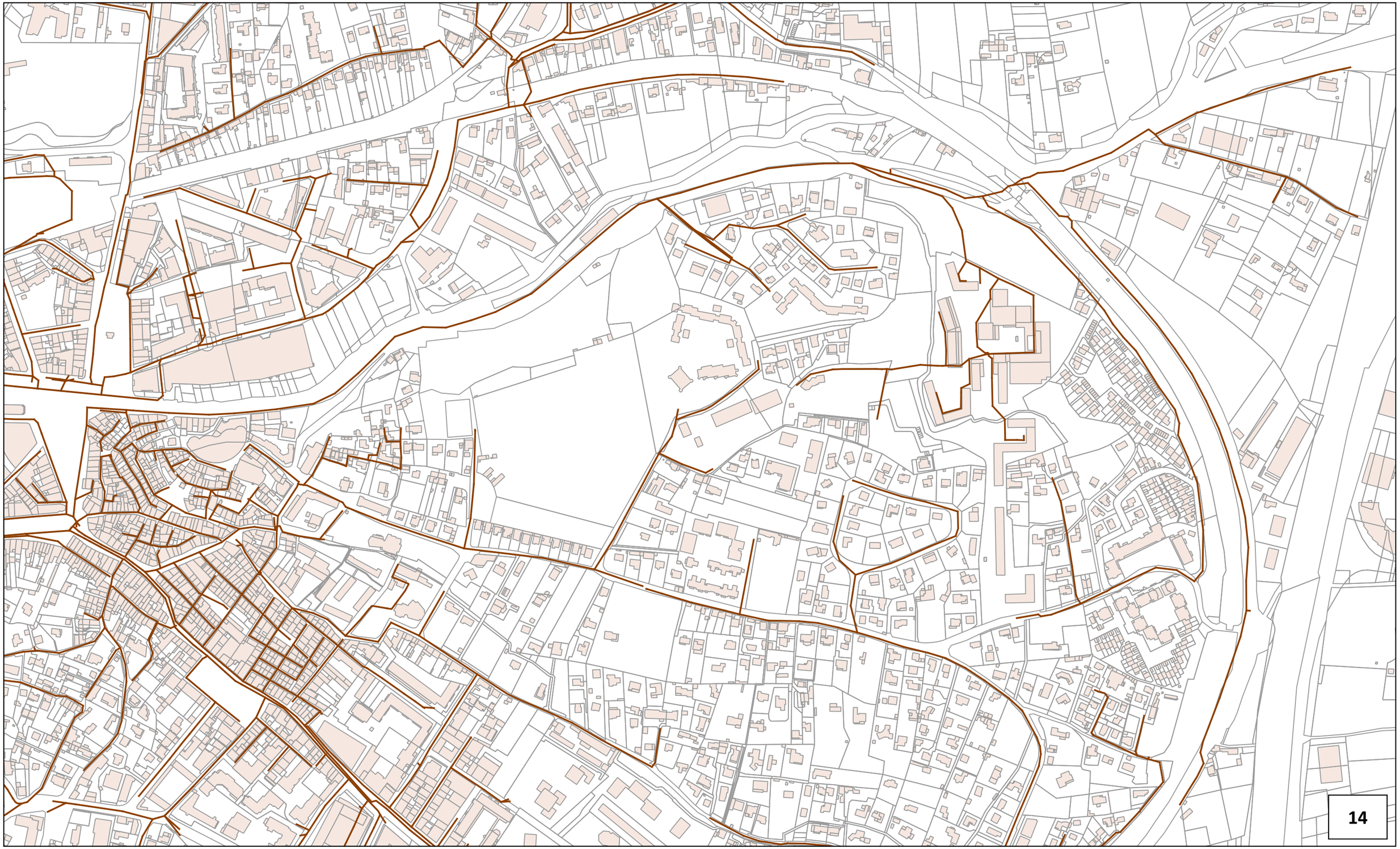

Société Publique Locale "L'Eau des Collines"

Schéma Directeur d'Assainissement des communes d'Aubagne et de La Penne sur Huveaune

Programme de travaux

ET15038

Source : fonds IGN - Cadastre.gouv.fr

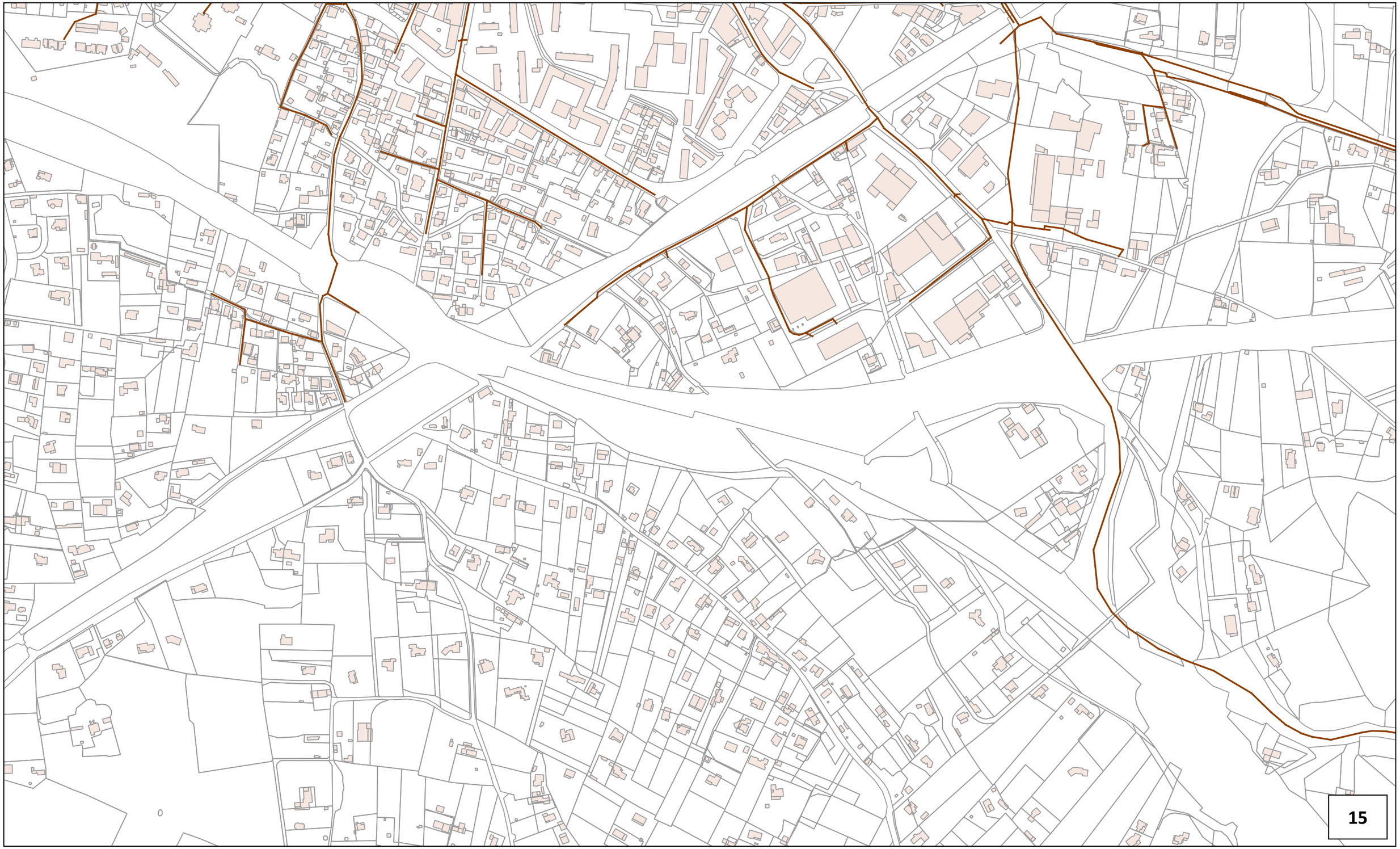

Société Publique Locale "L'Eau des Collines"

Schéma Directeur d'Assainissement des communes d'Aubagne et de La Penne sur Huveaune

Programme de travaux

ET15038

Source : fonds IGN - Cadastre.gouv.fr

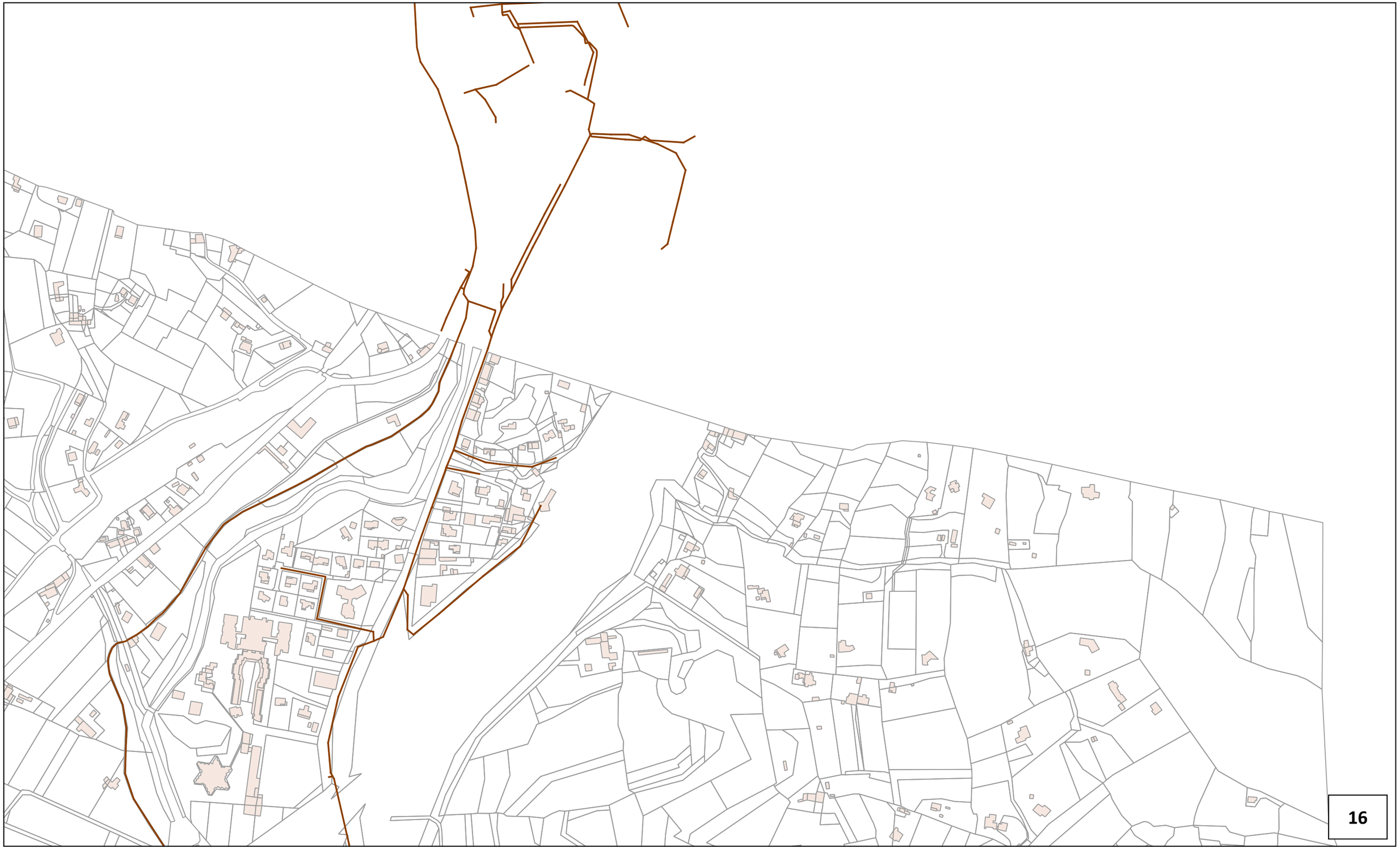

Société Publique Locale "L'Eau des Collines"

Schéma Directeur d'Assainissement des communes d'Aubagne et de La Penne sur Huveaune

Programme de travaux

ET15038

Source : fonds IGN - Cadastre.gouv.fr



Société Publique Locale "L'Eau des Collines"

Schéma Directeur d'Assainissement des communes d'Aubagne et de La Penne sur Huveaune

Programme de travaux

ET15038

Source : fonds IGN - Cadastre.gouv.fr



Société Publique Locale "L'Eau des Collines"

Schéma Directeur d'Assainissement des communes d'Aubagne et de La Penne sur Huveaune

Programme de travaux

ET15038

Source : fonds IGN - Cadastre.gouv.fr

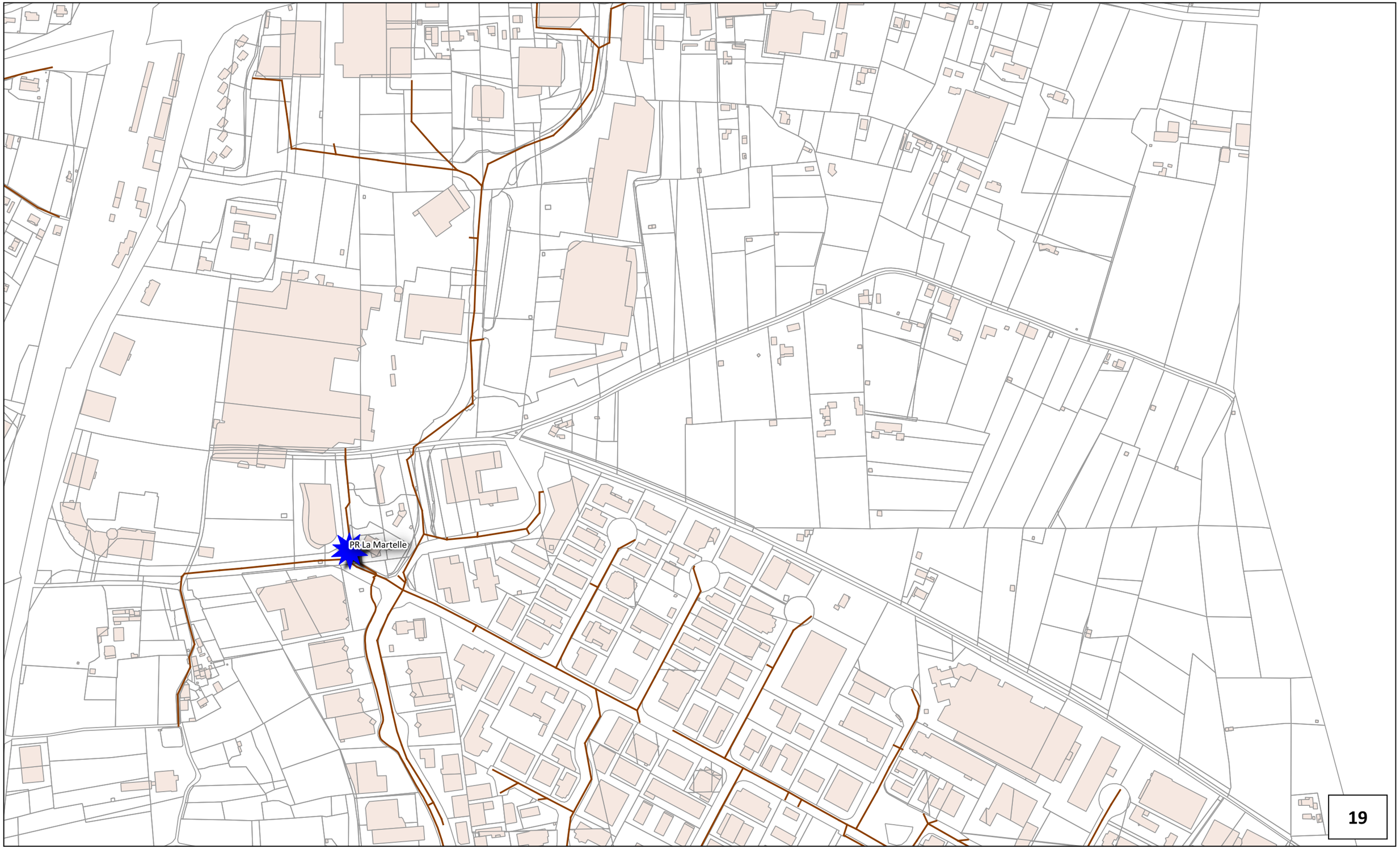

Société Publique Locale "L'Eau des Collines"

Schéma Directeur d'Assainissement des communes d'Aubagne et de La Penne sur Huveaune

Programme de travaux

ET15038

Source : fonds IGN - Cadastre.gouv.fr

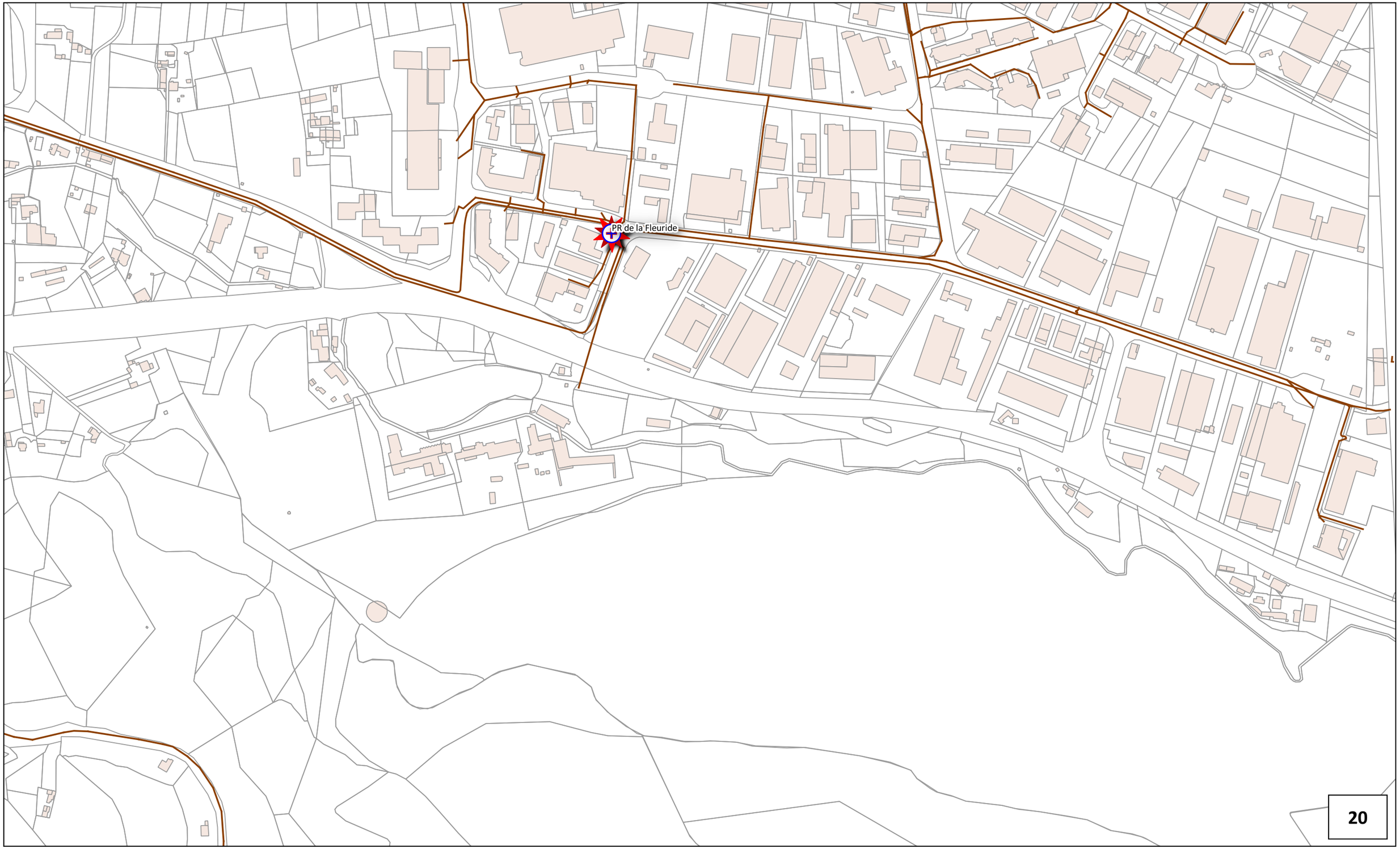

Société Publique Locale "L'Eau des Collines"

Schéma Directeur d'Assainissement des communes d'Aubagne et de La Penne sur Huveaune

Programme de travaux

ET15038

Source : fonds IGN - Cadastre.gouv.fr



Société Publique Locale "L'Eau des Collines"

Schéma Directeur d'Assainissement des communes d'Aubagne et de La Penne sur Huveaune

Programme de travaux

ET15038

Source : fonds IGN - Cadastre.gouv.fr

0

0 225 450 m

Source : fonds IGN - Cadastre.gouv.fr

Légende

Théma010 : Extensions des réseaux d'assainissement collectif liées aux conclusions du zonage de l'assainissement des eaux usées

Action023 : Réalisation d'extension du réseau d'assainissement

Extension de réseaux

- Tranche 01
- Tranche 02
- Tranche 03
- Tranche 04
- Tranche 05
- Tranche 06
- Tranche 07

Assainissement collectif

Ouvrages

- Poste de refoulement
- Regards
- Canalisations d'eaux usées

Cadastre

- Batiment
- Parcelles

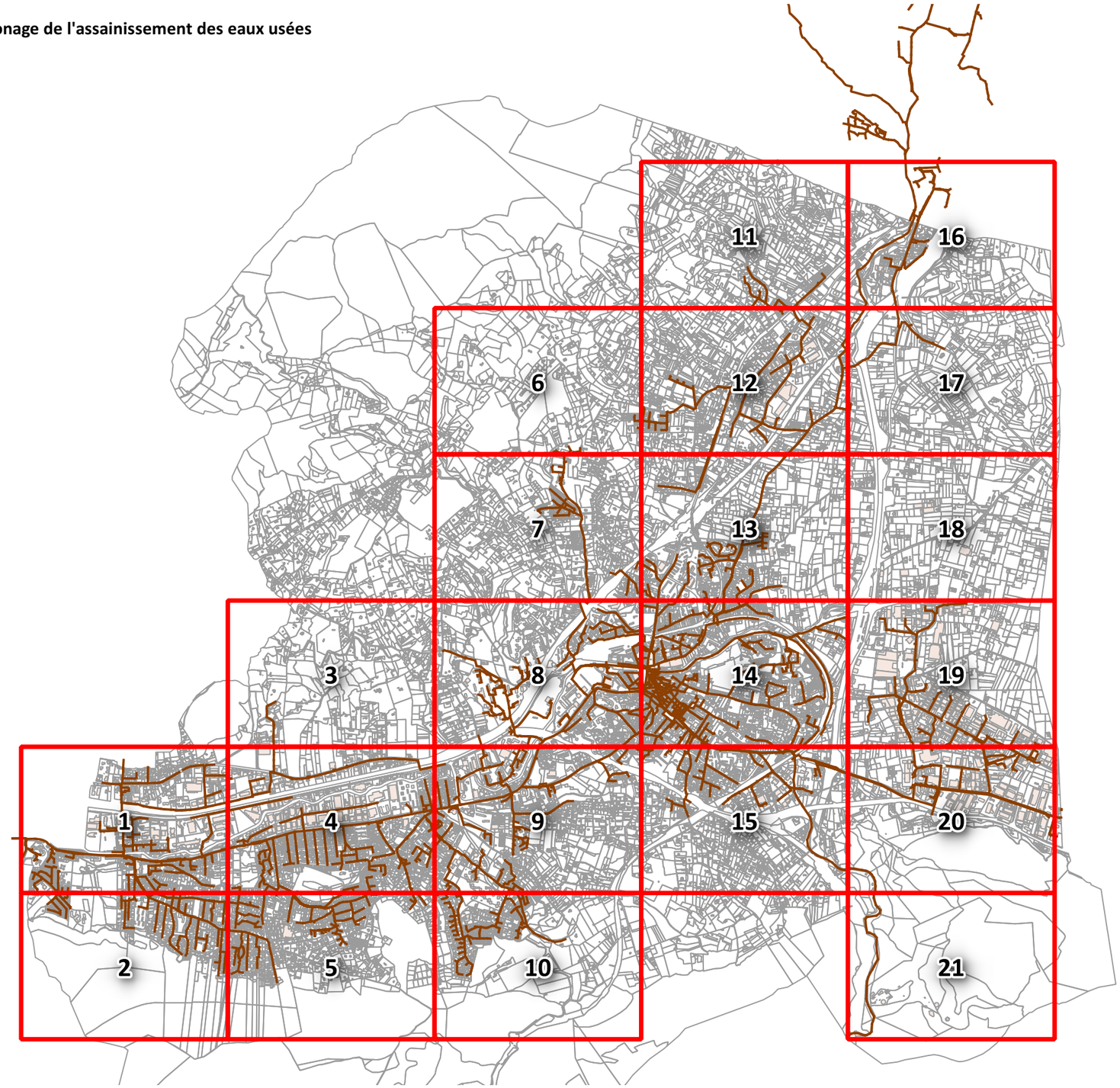

Société Publique Locale "L'Eau des Collines"

Schéma Directeur d'Assainissement des communes d'Aubagne et de La Penne sur Huveaune

Programme de travaux

ET15038

Source : fonds IGN - Cadastre.gouv.fr



Société Publique Locale "L'Eau des Collines"

Schéma Directeur d'Assainissement des communes d'Aubagne et de La Penne sur Huveaune

Programme de travaux

ET15038

Source : fonds IGN - Cadastre.gouv.fr



Société Publique Locale "L'Eau des Collines"

Schéma Directeur d'Assainissement des communes d'Aubagne et de La Penne sur Huveaune

Programme de travaux

ET15038

Source : fonds IGN - Cadastre.gouv.fr

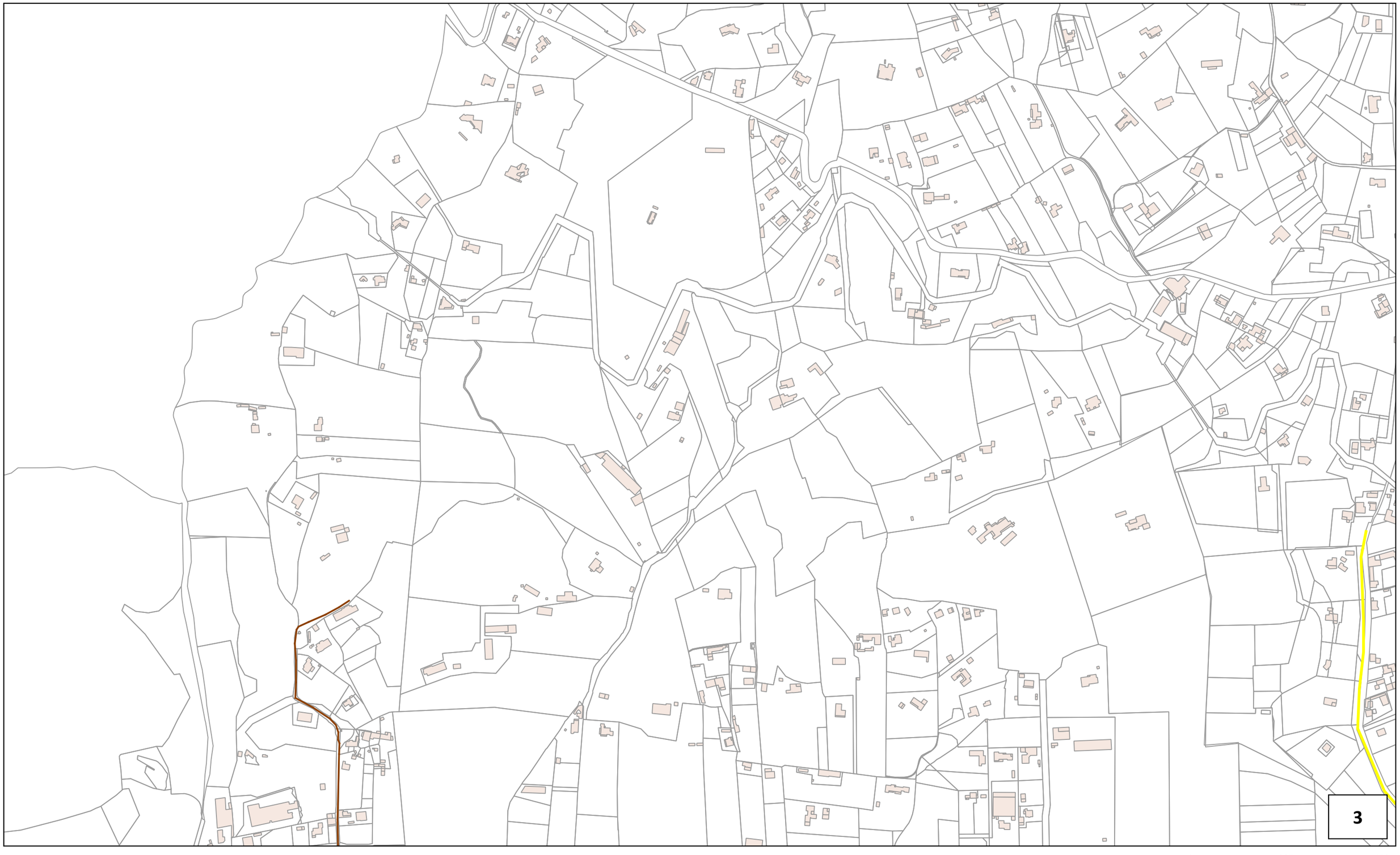

Société Publique Locale "L'Eau des Collines"

Schéma Directeur d'Assainissement des communes d'Aubagne et de La Penne sur Huveaune

Programme de travaux

ET15038

Source : fonds IGN - Cadastre.gouv.fr

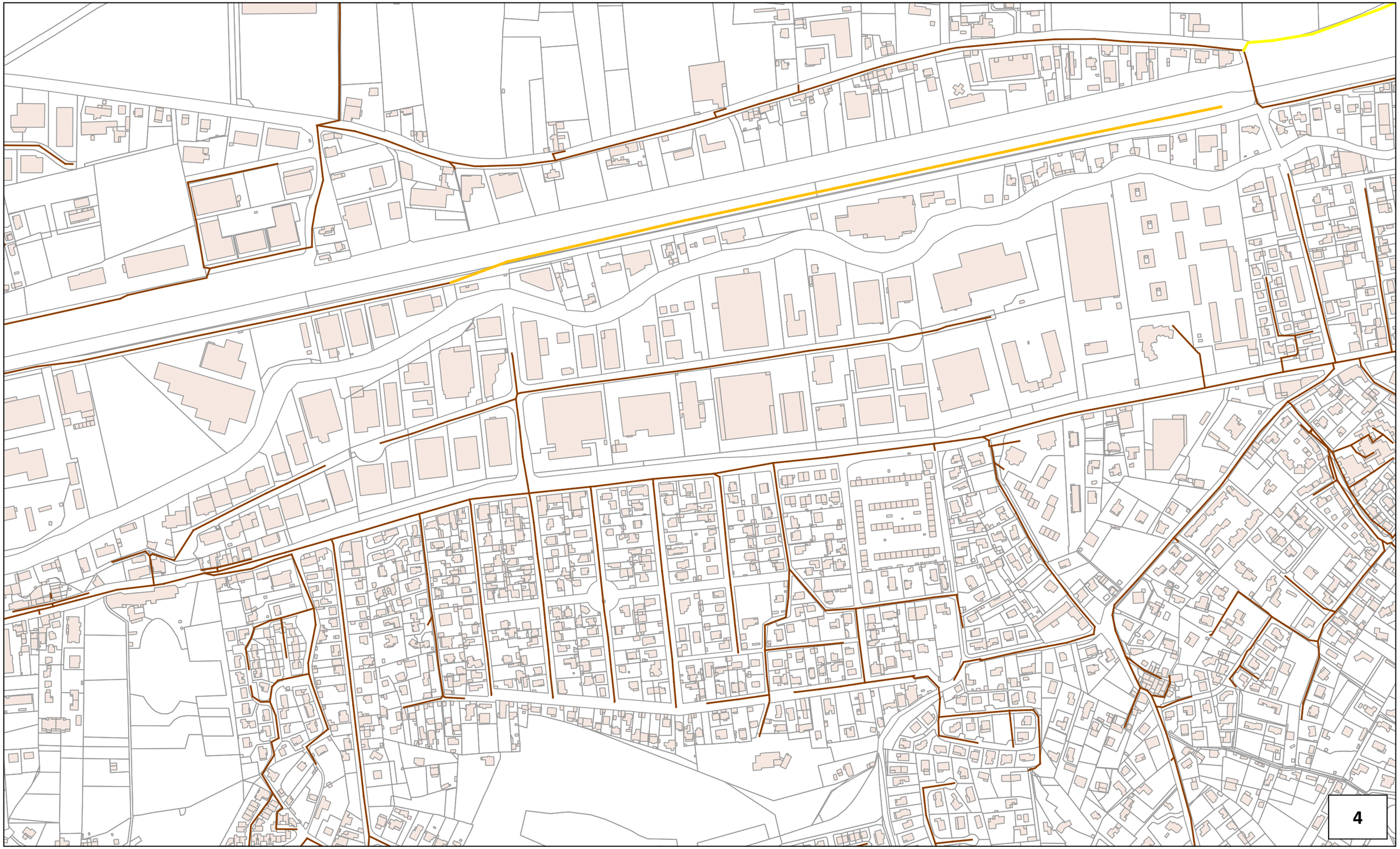

Société Publique Locale "L'Eau des Collines"

Schéma Directeur d'Assainissement des communes d'Aubagne et de La Penne sur Huveaune

Programme de travaux

ET15038

Source : fonds IGN - Cadastre.gouv.fr



Société Publique Locale "L'Eau des Collines"

Schéma Directeur d'Assainissement des communes d'Aubagne et de La Penne sur Huveaune

Programme de travaux

ET15038

Source : fonds IGN - Cadastre.gouv.fr



Société Publique Locale "L'Eau des Collines"

Schéma Directeur d'Assainissement des communes d'Aubagne et de La Penne sur Huveaune

Programme de travaux

ET15038

Source : fonds IGN - Cadastre.gouv.fr

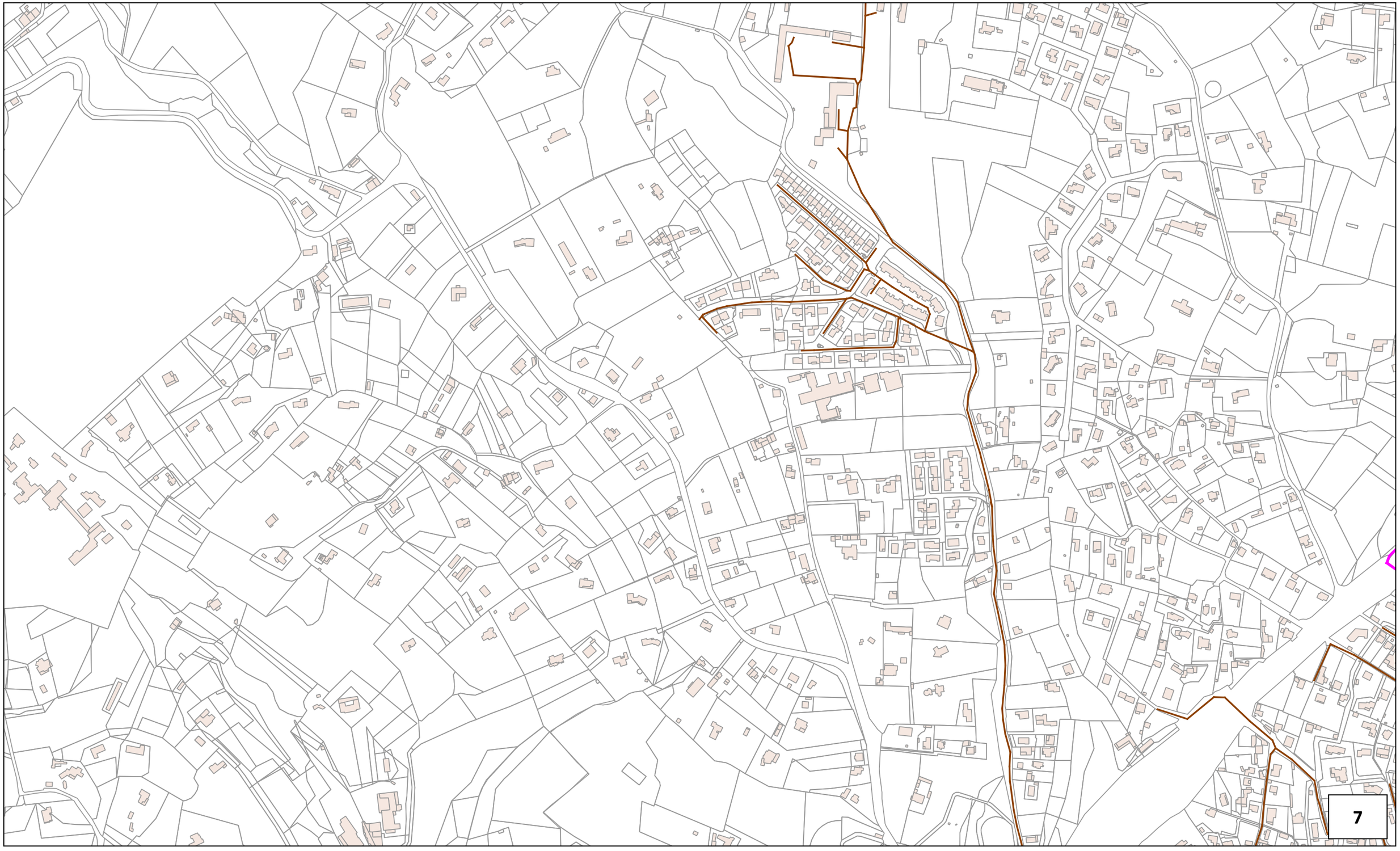

Société Publique Locale "L'Eau des Collines"

Schéma Directeur d'Assainissement des communes d'Aubagne et de La Penne sur Huveaune

Programme de travaux

ET15038

Source : fonds IGN - Cadastre.gouv.fr

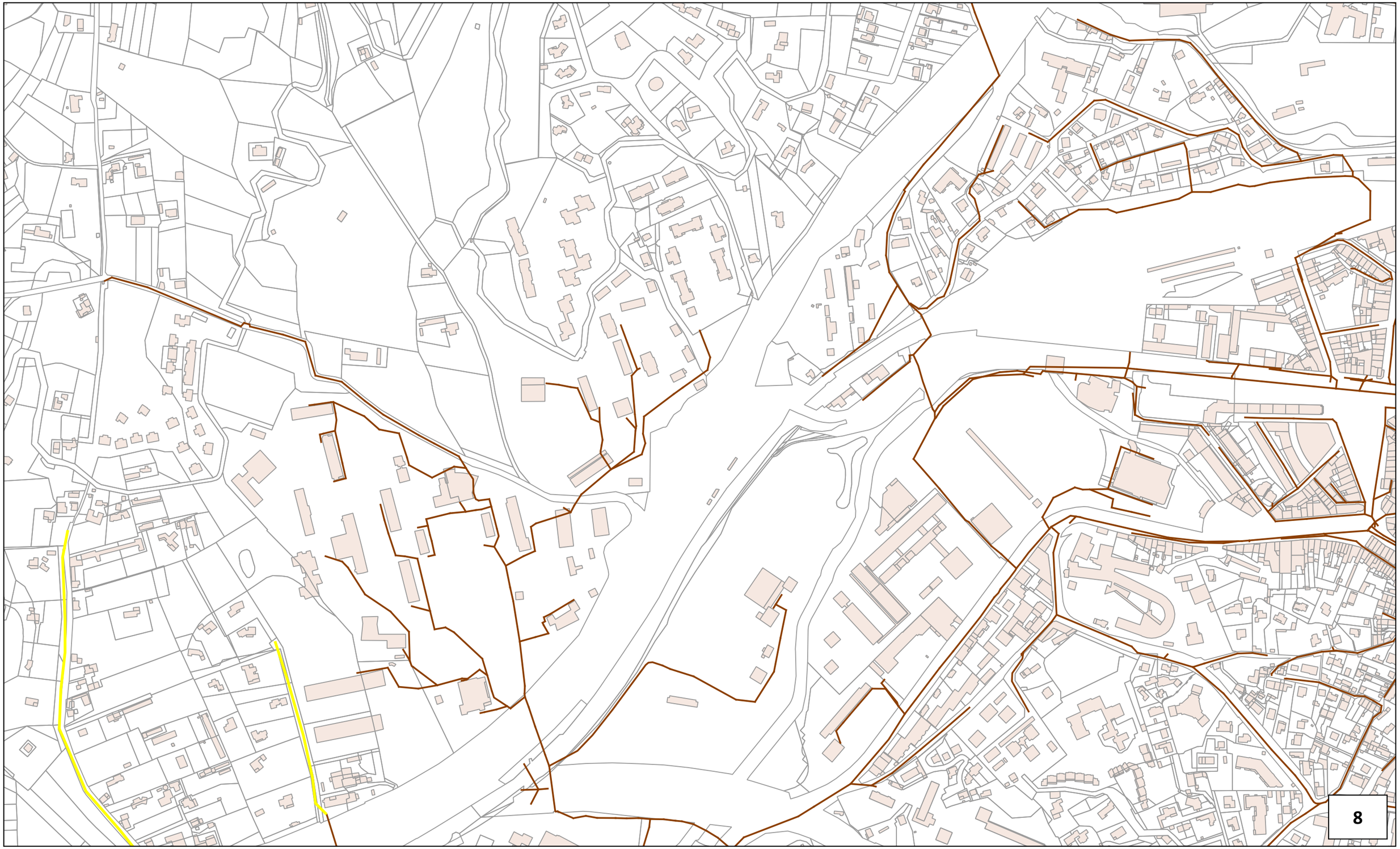

Société Publique Locale "L'Eau des Collines"

Schéma Directeur d'Assainissement des communes d'Aubagne et de La Penne sur Huveaune

Programme de travaux

ET15038

Source : fonds IGN - Cadastre.gouv.fr

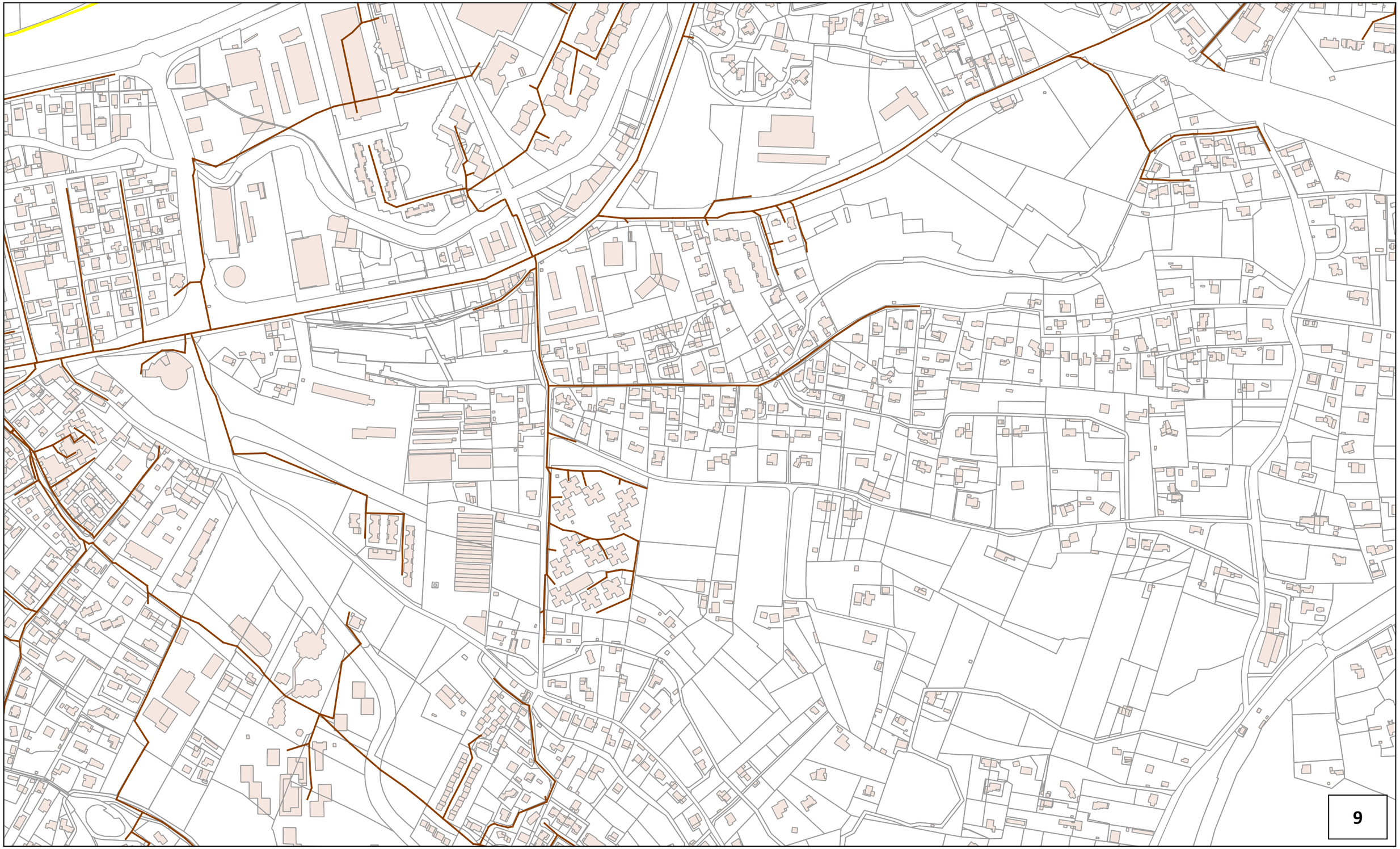

Société Publique Locale "L'Eau des Collines"

Schéma Directeur d'Assainissement des communes d'Aubagne et de La Penne sur Huveaune

Programme de travaux

ET15038

Source : fonds IGN - Cadastre.gouv.fr

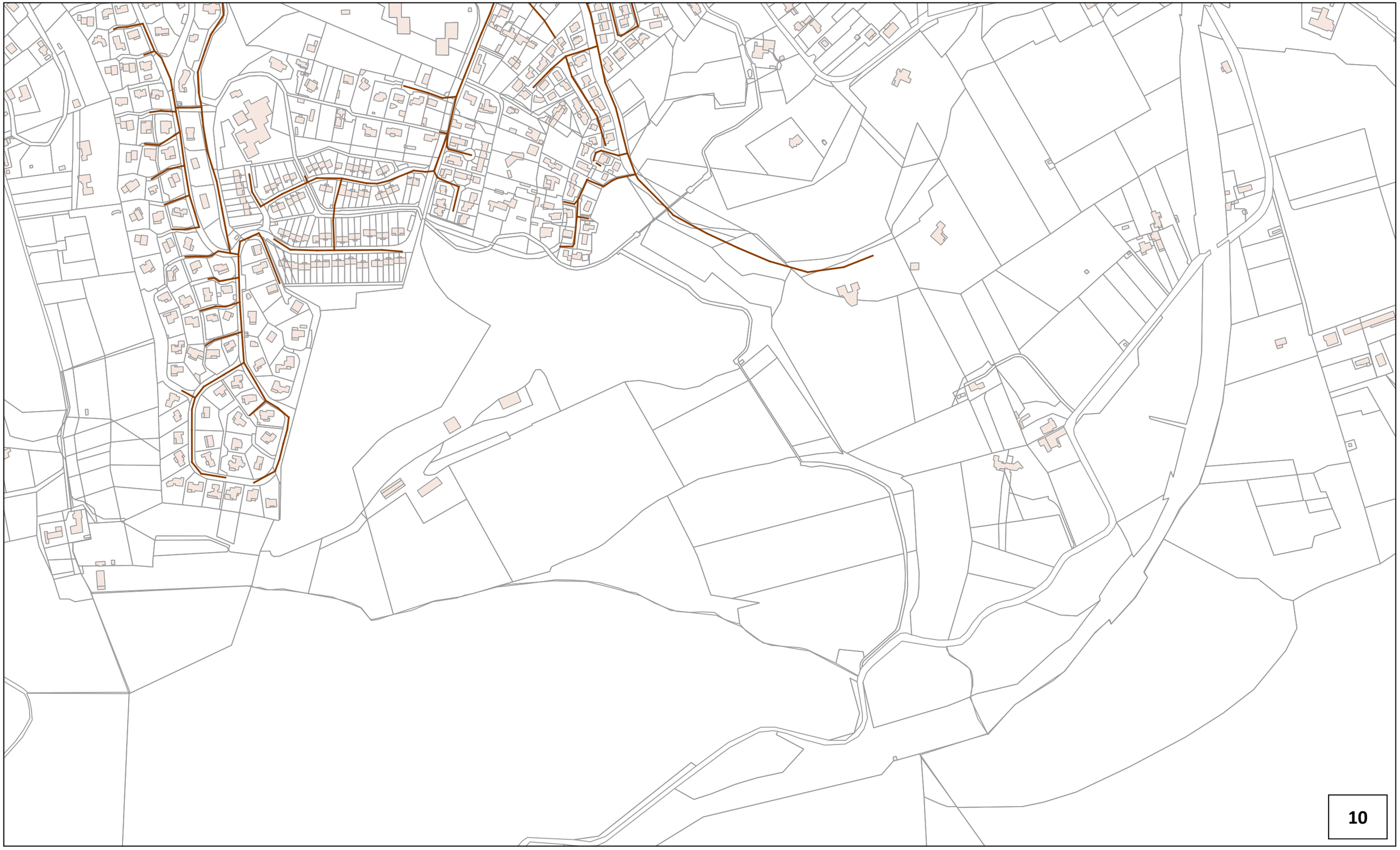

Société Publique Locale "L'Eau des Collines"

Schéma Directeur d'Assainissement des communes d'Aubagne et de La Penne sur Huveaune

Programme de travaux

ET15038

Source : fonds IGN - Cadastre.gouv.fr

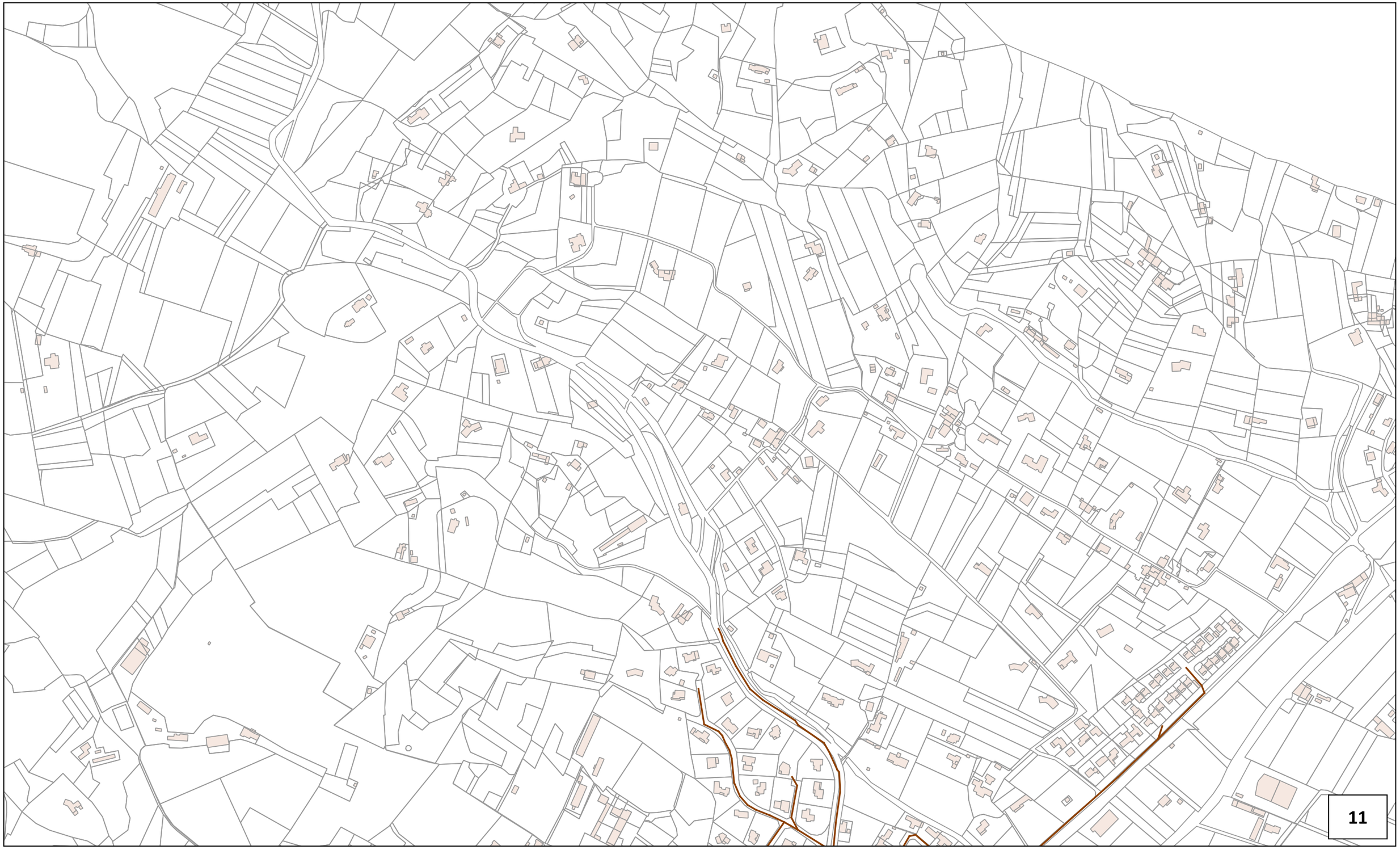

Société Publique Locale "L'Eau des Collines"

Schéma Directeur d'Assainissement des communes d'Aubagne et de La Penne sur Huveaune

Programme de travaux

ET15038

Source : fonds IGN - Cadastre.gouv.fr

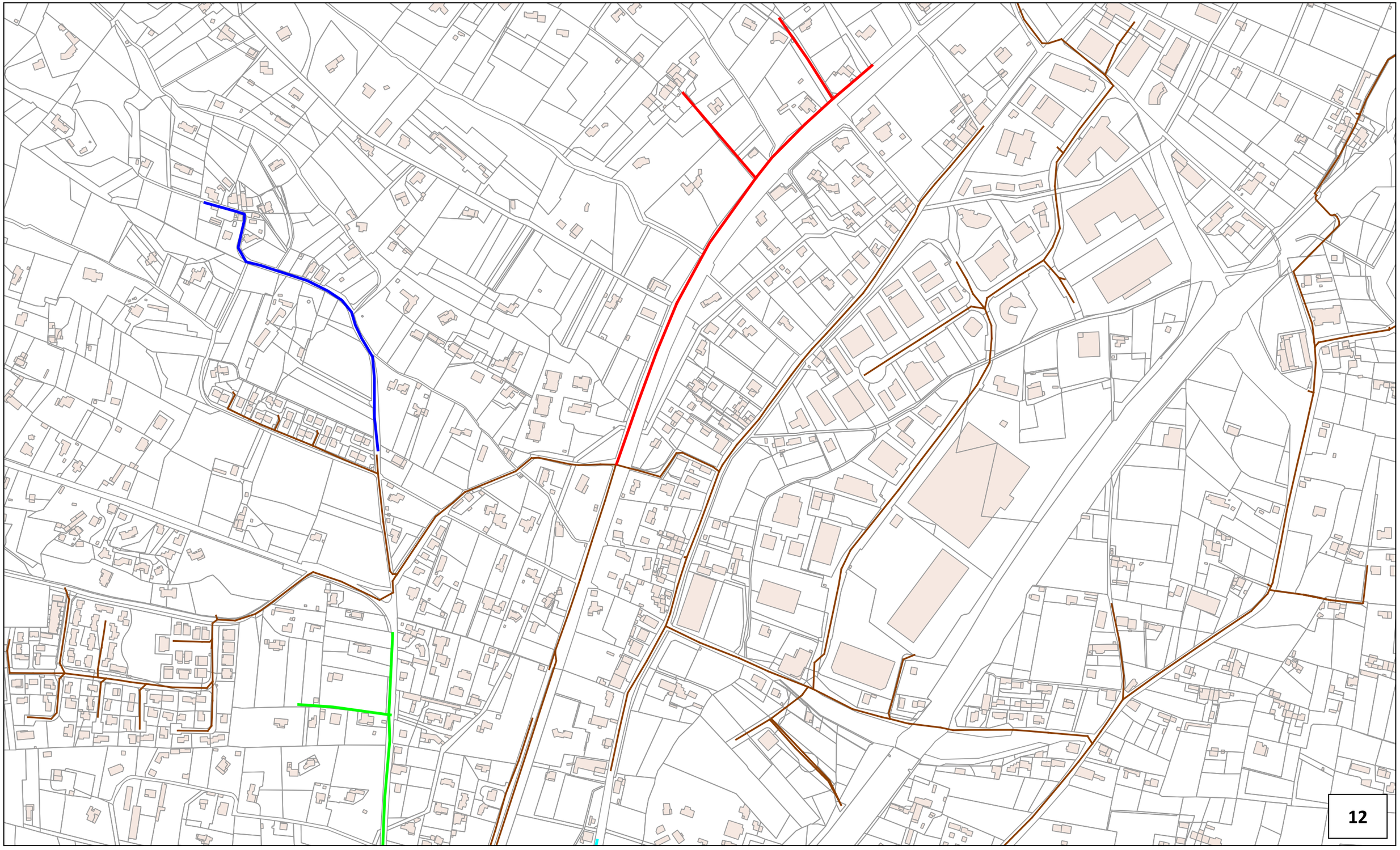

Société Publique Locale "L'Eau des Collines"

Schéma Directeur d'Assainissement des communes d'Aubagne et de La Penne sur Huveaune

Programme de travaux

ET15038

Source : fonds IGN - Cadastre.gouv.fr

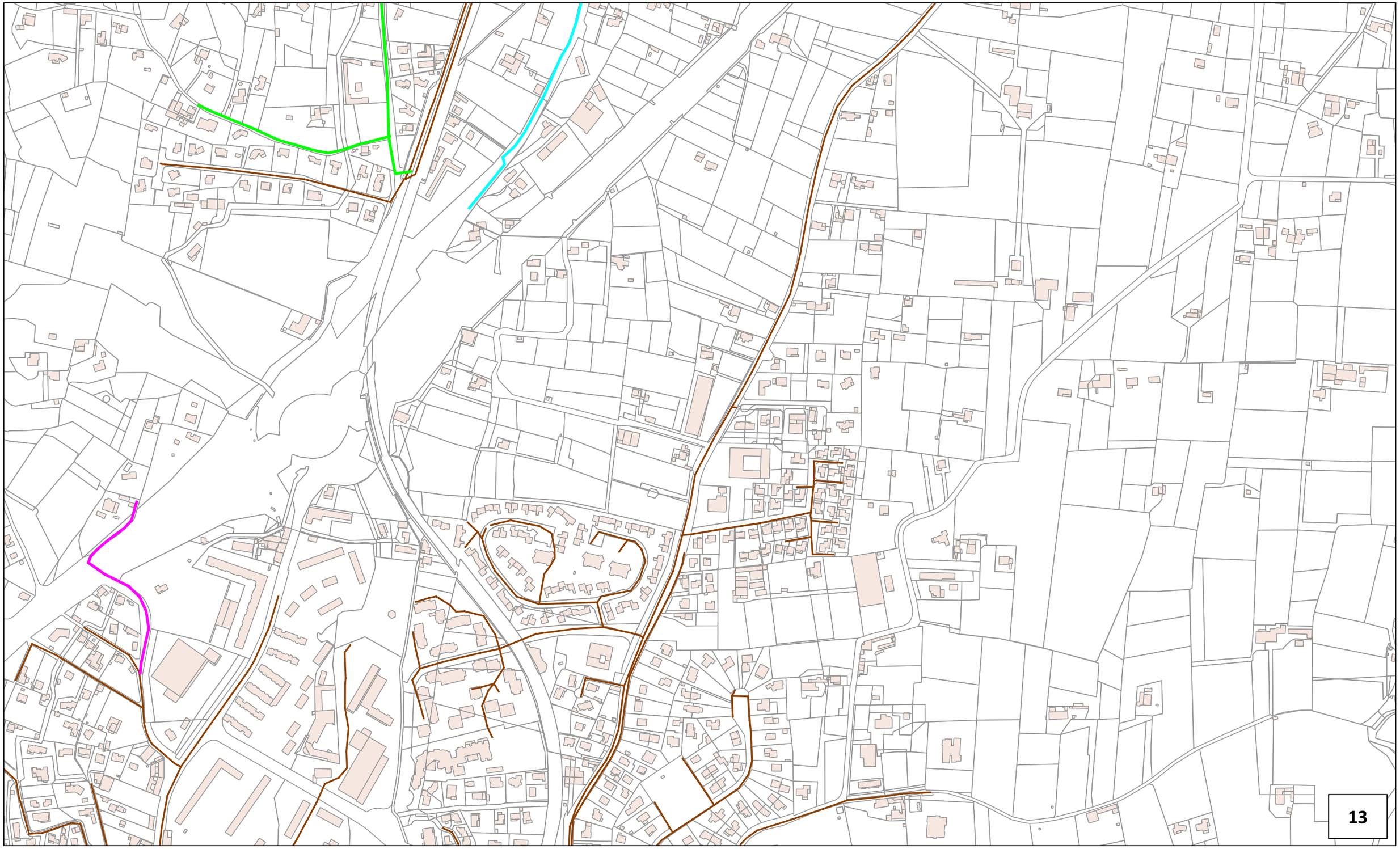

Société Publique Locale "L'Eau des Collines"

Schéma Directeur d'Assainissement des communes d'Aubagne et de La Penne sur Huveaune

Programme de travaux

ET15038

Source : fonds IGN - Cadastre.gouv.fr

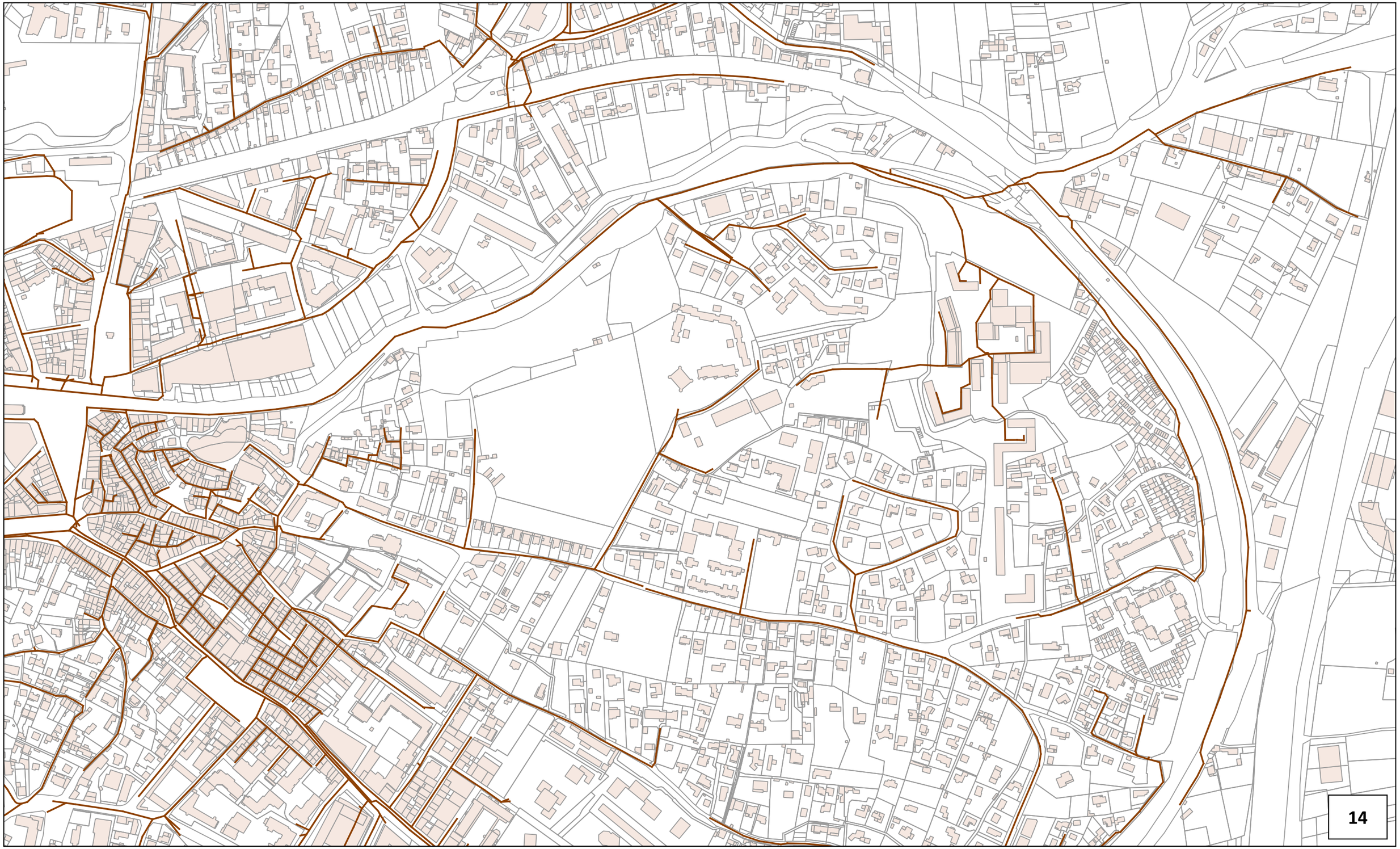

Société Publique Locale "L'Eau des Collines"

Schéma Directeur d'Assainissement des communes d'Aubagne et de La Penne sur Huveaune

Programme de travaux

ET15038

Source : fonds IGN - Cadastre.gouv.fr

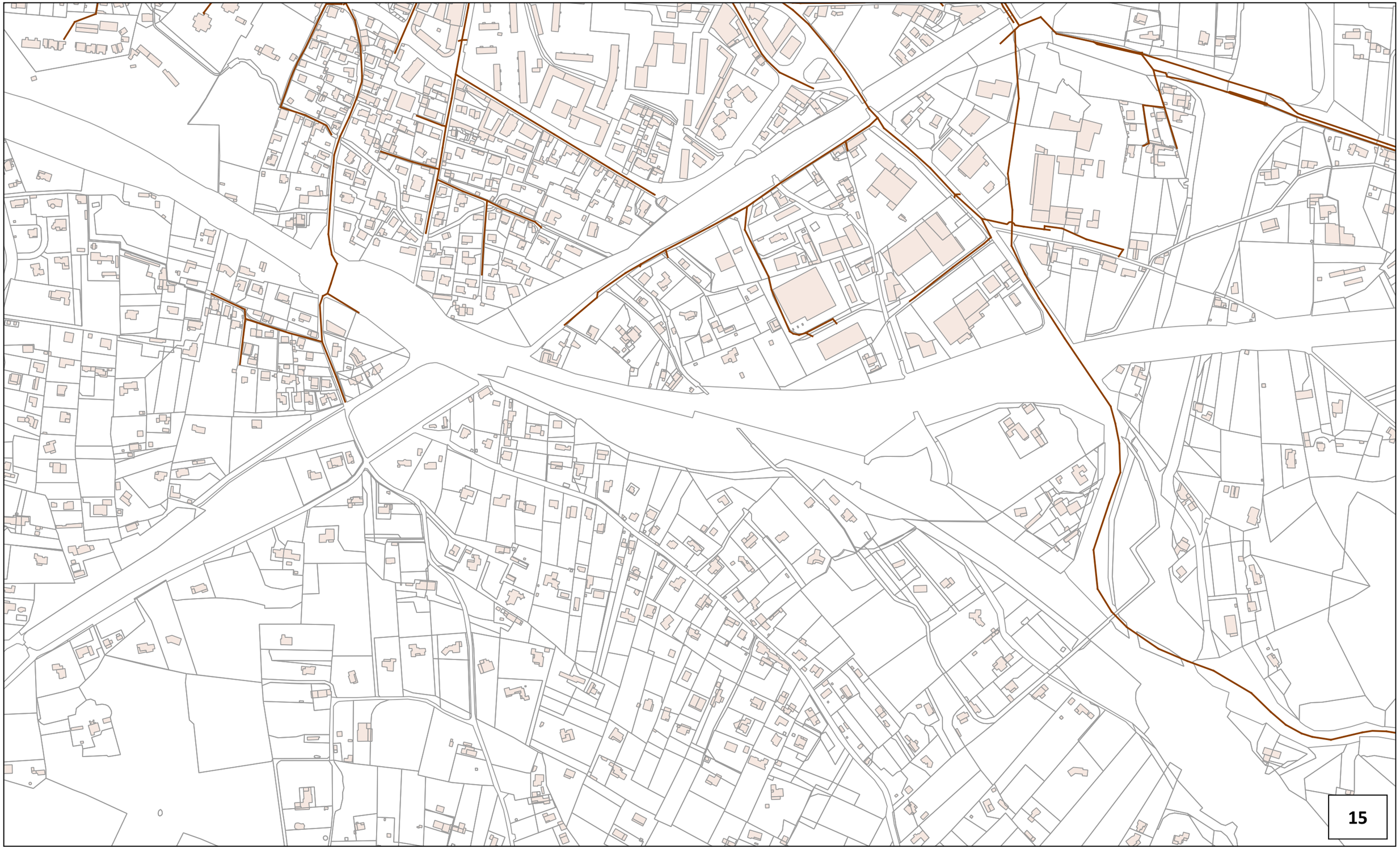

Société Publique Locale "L'Eau des Collines"

Schéma Directeur d'Assainissement des communes d'Aubagne et de La Penne sur Huveaune

Programme de travaux

ET15038

Source : fonds IGN - Cadastre.gouv.fr

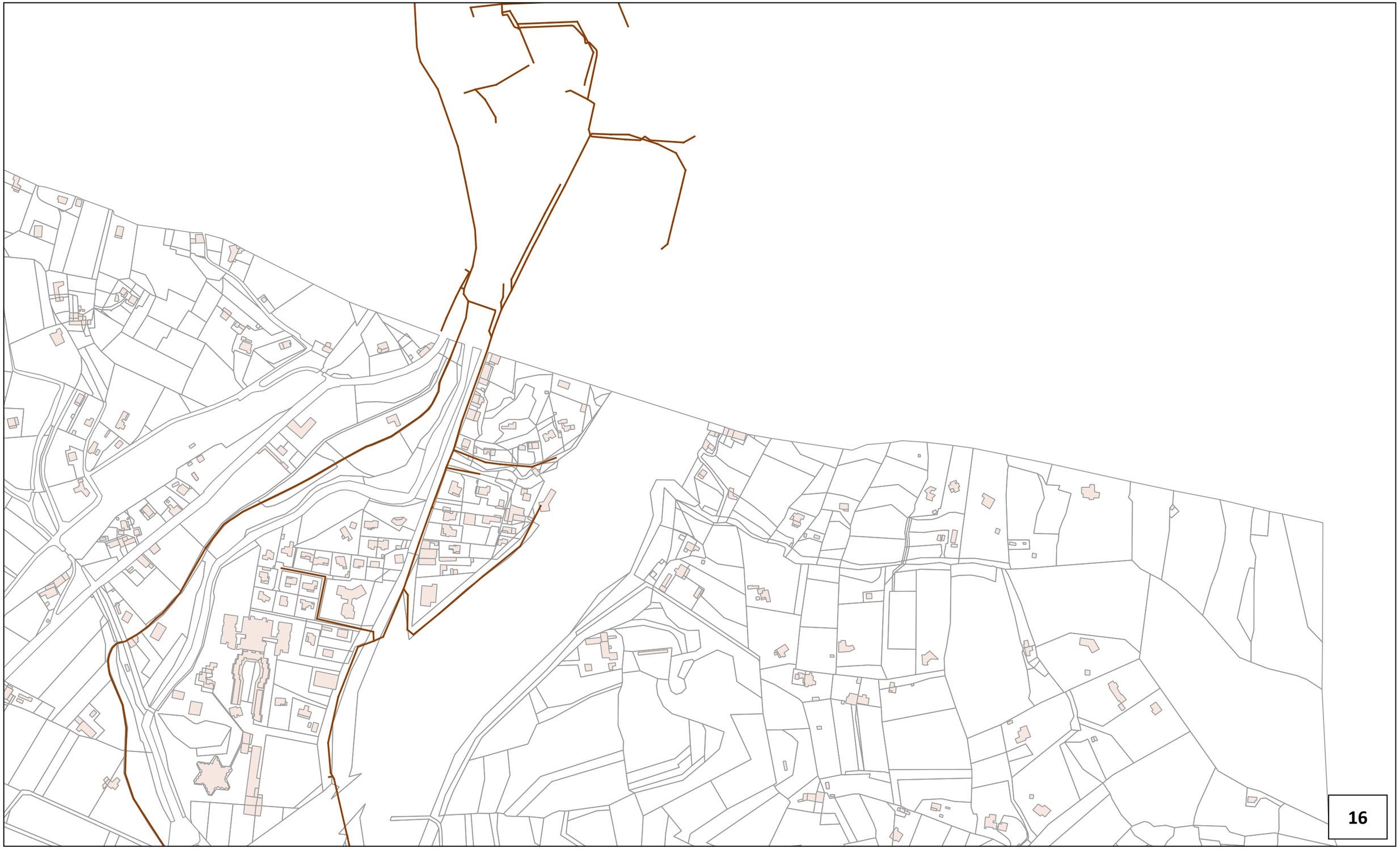

Société Publique Locale "L'Eau des Collines"

Schéma Directeur d'Assainissement des communes d'Aubagne et de La Penne sur Huveaune

Programme de travaux

ET15038

Source : fonds IGN - Cadastre.gouv.fr



Société Publique Locale "L'Eau des Collines"

Schéma Directeur d'Assainissement des communes d'Aubagne et de La Penne sur Huveaune

Programme de travaux

ET15038

Source : fonds IGN - Cadastre.gouv.fr



Société Publique Locale "L'Eau des Collines"

Schéma Directeur d'Assainissement des communes d'Aubagne et de La Penne sur Huveaune

Programme de travaux

ET15038

Source : fonds IGN - Cadastre.gouv.fr

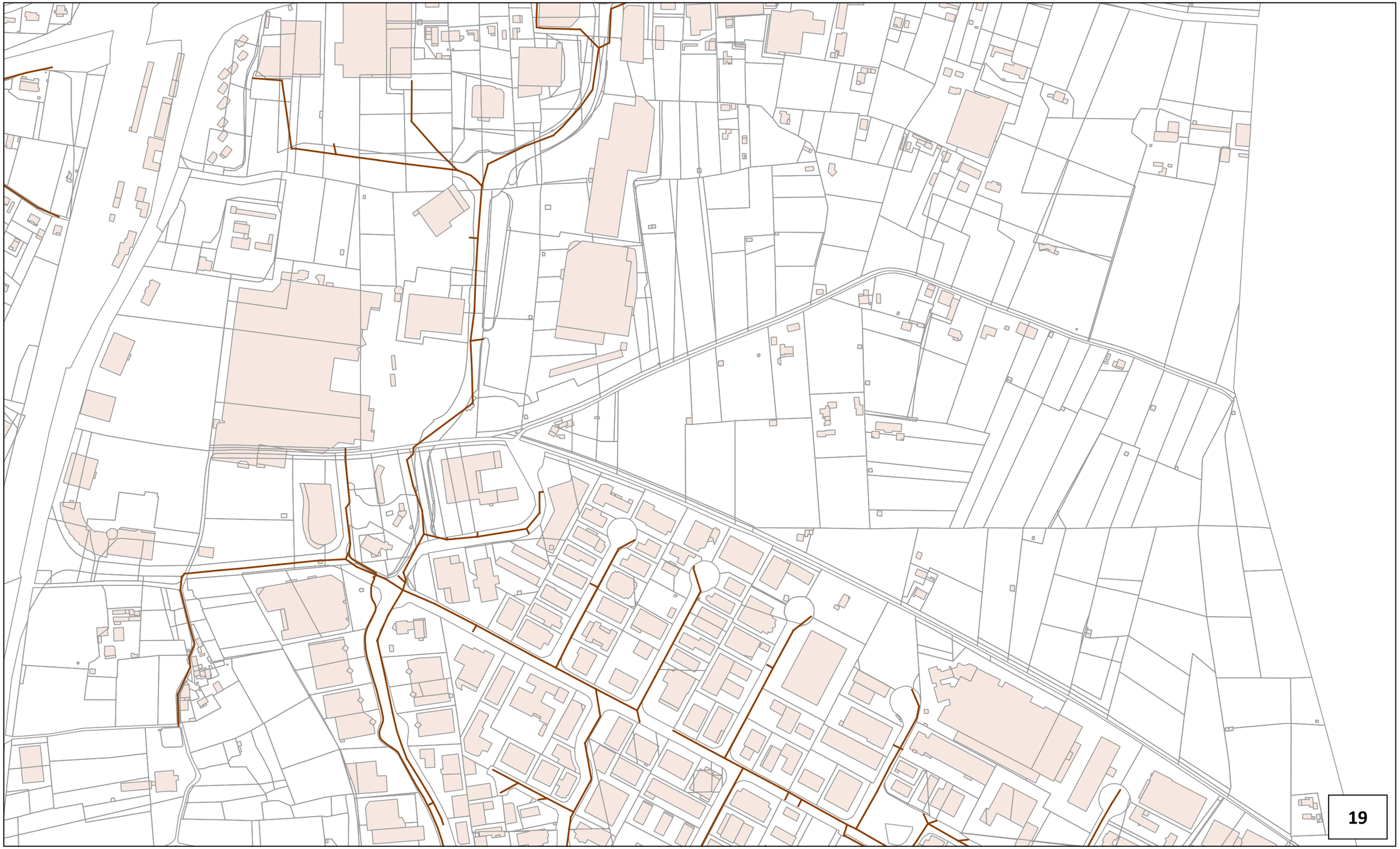

Société Publique Locale "L'Eau des Collines"

Schéma Directeur d'Assainissement des communes d'Aubagne et de La Penne sur Huveaune

Programme de travaux

ET15038

Source : fonds IGN - Cadastre.gouv.fr



Société Publique Locale "L'Eau des Collines"

Schéma Directeur d'Assainissement des communes d'Aubagne et de La Penne sur Huveaune

Programme de travaux

ET15038

Source : fonds IGN - Cadastre.gouv.fr



Société Publique Locale "L'Eau des Collines"

Schéma Directeur d'Assainissement des communes d'Aubagne et de La Penne sur Huveaune

Programme de travaux

ET15038

Source : fonds IGN - Cadastre.gouv.fr

0

0 225 450 m