ID RV	Commune		Etat de la chasse				Débit d'eaux claires parasites *(m^3/h)*
	Aubagne	La Penne sur Huveaune	HS	Arrêté	Fuyarde	En service	
3504020	X		X				
3504021	X		X				
3504023	X		X				
3504024	X		X				
3504025	X		X				
3504026	X		X				
3504027	X		X				
3504029	X		X				
3504031	X		X				
3504043	X		X				
3504044	X		X				
3504046	X		X				
3504059	X		X				
3504069	X		X				
3504071	X		X				
3504072	X		X				
3504103	X		X				
3504107	X		X				
3504108	X		X				
3504109	X		X				
3504130	X		X				
3504134	X		X				
3504135	X					X	0,10
3504146	X		X				
3504149	X		X				
3504154	X		X				
3504155	X					X	1,40
3504157	X		X				
3504158	X		X				
3504169	X		X				
3504192	X					X	0,28
3504193	X		X				
3504214	X		X				
3504240	X		X				
3504274	X		X				
3504282	X		X				
3504283	X		X				
3504292	X					X	Non déterminé
3504309	X					X	Non déterminé
3504330	X		X				
760065774	X		X				
760066087	X		X				
760066609	X		X				
760066970	X		X				
760067235	X		X				
760067432	X		X				
760067712	X		X				
760067980	X		X				
763501234	X		X				
763501427	X		X				
763501429	X		X				
763501517	X		X				
763501527	X		X				
763501549	X		X				
763501966	X		X				
763502008	X		X				
763502221	X		X				
763502224	X		X				
763502261	X		X				
763502747	X		X				
766501839	X		X				
766501840	X		X				
766501849	X		X				
498		X	X				
600		X	X				
35011053		X	X				
TOTAL	**63**	**3**	**61**	**0**	**0**	**5**	**1,78**

Schéma Directeur d'Assainissement des Eaux Usées

Fiche "Point de rejet au milieu naturel"

1

Date : Vendredi 20 janvier 9 heure 40

Adresse :

Zi Les Paluds :
690 Chemin des Jonquiers
13400 Aubagne

Caractéristiques du rejet

Diamètre :	60
Matériau :	Fonte
Type :	Non Défini
Débit relevé :	0
Aspect :	ND
Origine :	
Observation / Action proposée :	



Milieu récepteur

Type :	Fossé
Nom :	
Nature de la berge :	Fossé enherbé
Positionnement du rejet :	Rive gauche
Erosion imputable au rejet :	
- Dans le lit :	Oui
- En rive droite :	Non
- En rive gauche :	Oui
Trace de dégradation :	
- Dans le lit :	Non
- En rive droite	Non
- En rive gauche	Non
Usage du millieu :	Aucun



Localisation

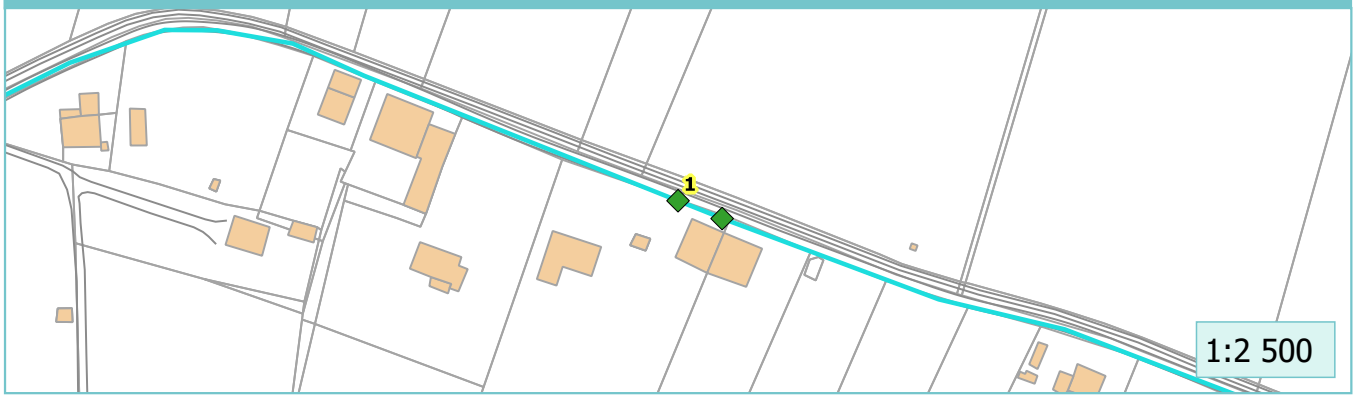

CEREG Territoires
Parc d'activités - 400 avenue du Château de Jouques - Bât. A
13 420 Gémenos
Tél : 04 42 32 32 65 - Fax : 04 42 32 32 66 - www.cereg-territoires.com

Schéma Directeur d'Assainissement des Eaux Usées

Fiche "Point de rejet au milieu naturel"

2

Date : Vendredi 20 janvier 9 heure 45

Adresse :

Zi Les Paluds :
690 Chemin des Jonquiers
13400 Aubagne

Caractéristiques du rejet

Diamètre :	60
Matériau :	Fonte
Type :	Non Défini
Débit relevé :	0
Aspect :	ND
Origine :	
Observation / Action proposée :	



Milieu récepteur

Type :	Fossé
Nom :	
Nature de la berge :	Fossé enherbé
Positionnement du rejet :	Rive gauche
Erosion imputable au rejet :	
- Dans le lit :	Oui
- En rive droite :	Non
- En rive gauche :	Oui
Trace de dégradation :	
- Dans le lit :	Non
- En rive droite	Non
- En rive gauche	Non
Usage du millieu :	Aucun



Localisation

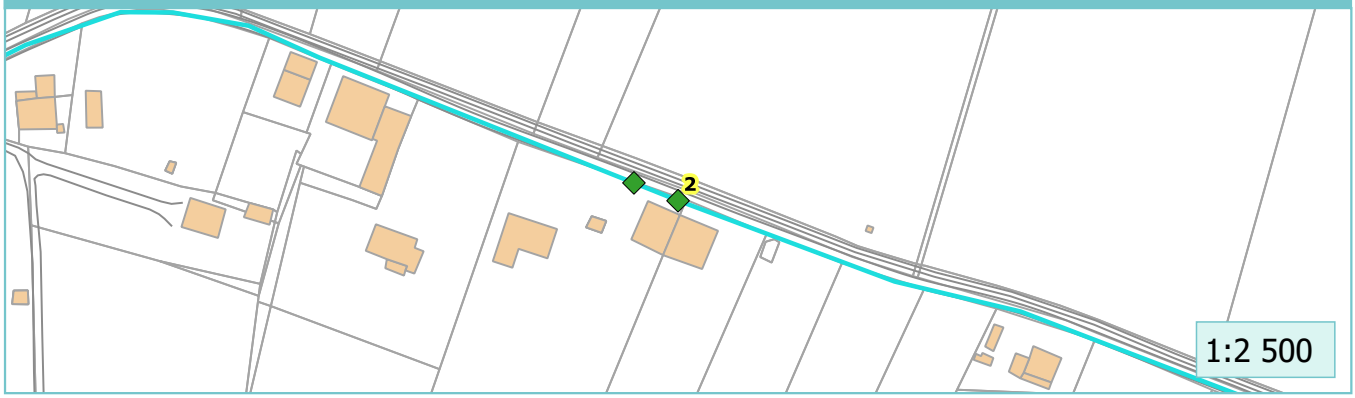

CEREG Territoires
Parc d'activités - 400 avenue du Château de Jouques - Bât. A
13 420 Gémenos
Tél : 04 42 32 32 65 - Fax : 04 42 32 32 66 - www.cereg-territoires.com

Schéma Directeur d'Assainissement des Eaux Usées

Fiche "Point de rejet au milieu naturel"

3

Date : Vendredi 20 janvier 10 heure 10

Adresse :

Zi Les Paluds :
Chemin des Paluds
13400 Aubagne

Caractéristiques du rejet

Diamètre :	110
Matériau :	PVC
Type :	Domestique
Débit relevé :	0
Aspect :	Marron
Origine :	Raccordement EU
Observation / Action proposée :	Raccordement WC? Enquête



Milieu récepteur

Type :	Rivière
Nom :	L'huveaune
Nature de la berge :	Berge bétonnée
Positionnement du rejet :	Rive droite
Erosion imputable au rejet :	
- Dans le lit :	Non
- En rive droite :	Non
- En rive gauche :	Non
Trace de dégradation :	
- Dans le lit :	Présence de vase dans le lit
- En rive droite	Pollution du milleu depuis la rive droite
- En rive gauche	Non
Usage du millieu :	Aucun



Localisation

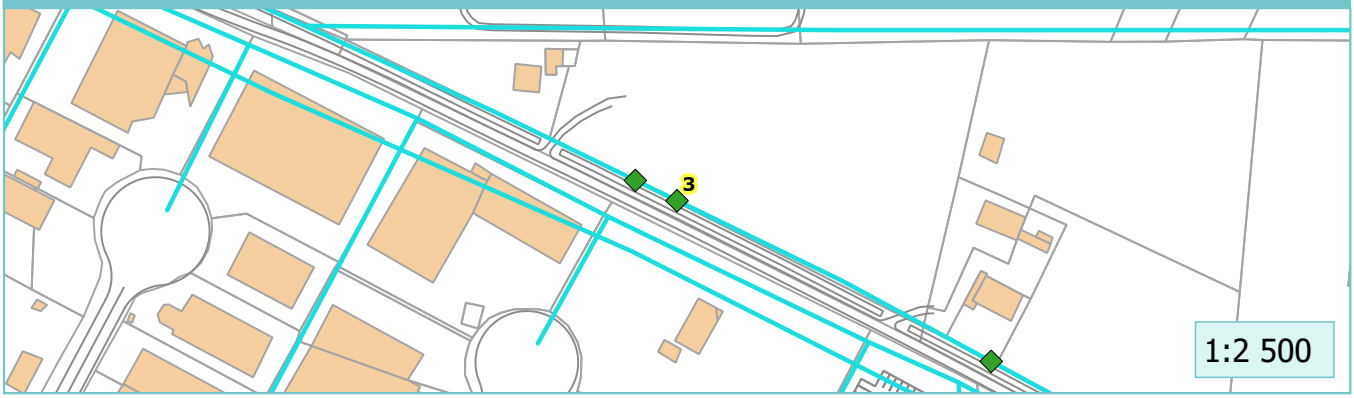

CEREG Territoires
Parc d'activités - 400 avenue du Château de Jouques - Bât. A
13 420 Gémenos
Tél : 04 42 32 32 65 - Fax : 04 42 32 32 66 - www.cereg-territoires.com

Schéma Directeur d'Assainissement des Eaux Usées

Fiche "Point de rejet au milieu naturel"

4

Date : Vendredi 20 janvier 10 heure 20

Adresse :

Zi Les Paluds :
178 Rue du Fauge
13400 Aubagne

Caractéristiques du rejet

Diamètre :	400
Matériau :	Béton
Type :	Industriel
Débit relevé :	0.05
Aspect :	Grisatre
Origine :	Collecteur EP
Observation / Action proposée :	Odeur caractéristique EU Analyse puis enquête en fonction des résultats



Milieu récepteur

Type :	Fossé
Nom :	
Nature de la berge :	Fossé enherbé
Positionnement du rejet :	Rive gauche
Erosion imputable au rejet :	
- Dans le lit :	Non
- En rive droite :	Non
- En rive gauche :	Oui
Trace de dégradation :	
- Dans le lit :	Non
- En rive droite	Non
- En rive gauche	Non
Usage du millieu :	Aucun



Localisation

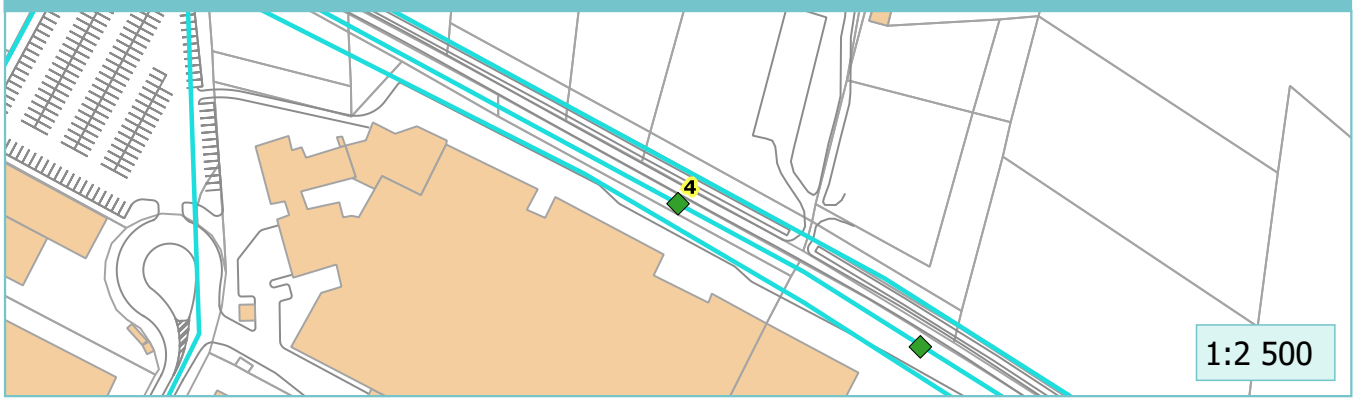

CEREG Territoires
Parc d'activités - 400 avenue du Château de Jouques - Bât. A
13 420 Gémenos
Tél : 04 42 32 32 65 - Fax : 04 42 32 32 66 - www.cereg-territoires.com

Schéma Directeur d'Assainissement des Eaux Usées

Fiche "Point de rejet au milieu naturel"

5

Date : Vendredi 20 janvier 10 heure 49

Adresse :

Zi Les Paluds :
Chemin des Paluds
13400 Aubagne

Caractéristiques du rejet

Diamètre :	110
Matériau :	PVC
Type :	Domestique
Débit relevé :	0
Aspect :	Marron
Origine :	Raccordement EU
Observation / Action proposée :	Raccordement WC? Enquête



Milieu récepteur

Type :	Rivière
Nom :	L'huveaune
Nature de la berge :	Berge bétonnée
Positionnement du rejet :	Rive droite
Erosion imputable au rejet :	
- Dans le lit :	Non
- En rive droite :	Oui
- En rive gauche :	Non
Trace de dégradation :	
- Dans le lit :	Présence de vase dans le lit
- En rive droite	Pollution du milleu depuis la rive droite
- En rive gauche	Non
Usage du millieu :	Aucun



Localisation



CEREG Territoires
Parc d'activités - 400 avenue du Château de Jouques - Bât. A
13 420 Gémenos
Tél : 04 42 32 32 65 - Fax : 04 42 32 32 66 - www.cereg-territoires.com

Schéma Directeur d'Assainissement des Eaux Usées

Fiche "Point de rejet au milieu naturel"

6

Date : Vendredi 20 janvier 10 heure 57

Adresse :

Zi Les Paluds :
Chemin des Paluds
13400 Aubagne

Caractéristiques du rejet

Diamètre :	110
Matériau :	PVC
Type :	Domestique
Débit relevé :	0
Aspect :	Marron
Origine :	Raccordement EU
Observation / Action proposée :	Raccordement WC? Enquête



Milieu récepteur

Type :	Rivière
Nom :	L'huveaune
Nature de la berge :	Berge bétonnée
Positionnement du rejet :	Rive droite
Erosion imputable au rejet :	
- Dans le lit :	Non
- En rive droite :	Non
- En rive gauche :	Non
Trace de dégradation :	
- Dans le lit :	Présence de vase dans le lit
- En rive droite	Pollution du milleu depuis la rive droite
- En rive gauche	Non
Usage du millieu :	Aucun



Localisation

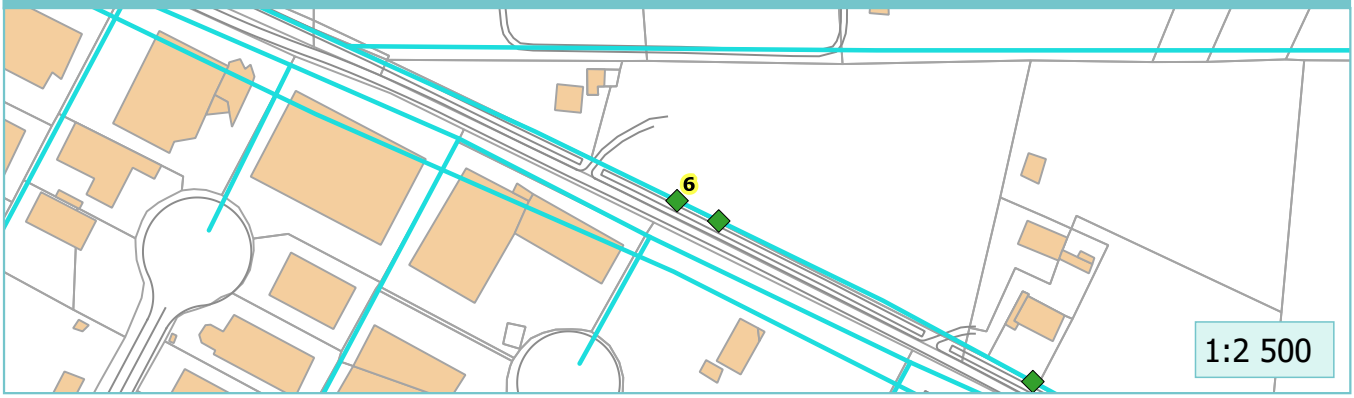

CEREG Territoires
Parc d'activités - 400 avenue du Château de Jouques - Bât. A
13 420 Gémenos
Tél : 04 42 32 32 65 - Fax : 04 42 32 32 66 - www.cereg-territoires.com

Schéma Directeur d'Assainissement des Eaux Usées

Fiche "Point de rejet au milieu naturel"

7

Date : Vendredi 20 janvier 11 heure 10

Adresse :

Zi Les Paluds :
Avenue du Pastre / Chemin des Paluds
13400 Aubagne

Caractéristiques du rejet

Diamètre :	110
Matériau :	PVC
Type :	Non Défini
Débit relevé :	0
Aspect :	Marron
Origine :	Tronçon EU
Observation / Action proposée :	Réparation



Milieu récepteur

Type :	Réseau EU
Nom :	
Nature de la berge :	Berge enherbé
Positionnement du rejet :	Rive gauche
Erosion imputable au rejet :	
- Dans le lit :	Non
- En rive droite :	Non
- En rive gauche :	Non
Trace de dégradation :	
- Dans le lit :	Dépot d'eau usée à même la berge
- En rive droite	Non
- En rive gauche	Non
Usage du millieu :	Aucun



Localisation

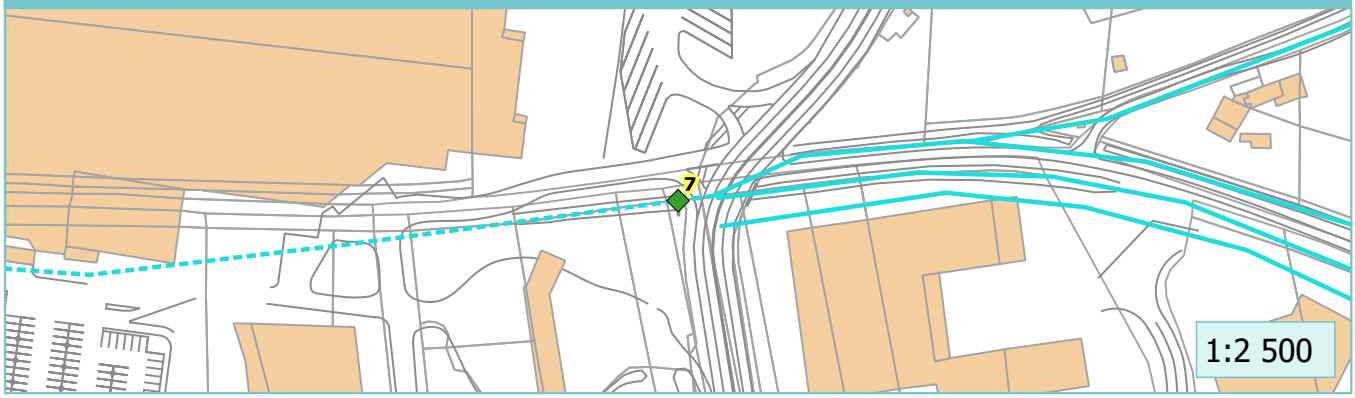

CEREG Territoires
Parc d'activités - 400 avenue du Château de Jouques - Bât. A
13 420 Gémenos
Tél : 04 42 32 32 65 - Fax : 04 42 32 32 66 - www.cereg-territoires.com

Schéma Directeur d'Assainissement des Eaux Usées

Fiche "Point de rejet au milieu naturel"

8

Date : Vendredi 20 janvier 11 heure 50

Adresse :

Zi Les Paluds :
249 Avenue des Caniers
13400 Aubagne

Caractéristiques du rejet

Diamètre :	400
Matériau :	Béton
Type :	Domestique
Débit relevé :	0
Aspect :	Marron
Origine :	Grille
Observation / Action proposée :	Enquête



Milieu récepteur

Type :	Rivière
Nom :	
Nature de la berge :	Canalisation
Positionnement du rejet :	Rive gauche
Erosion imputable au rejet :	
- Dans le lit :	Non
- En rive droite :	Non
- En rive gauche :	Non
Trace de dégradation :	
- Dans le lit :	ND
- En rive droite	Non
- En rive gauche	Non
Usage du millieu :	Aucun



Localisation

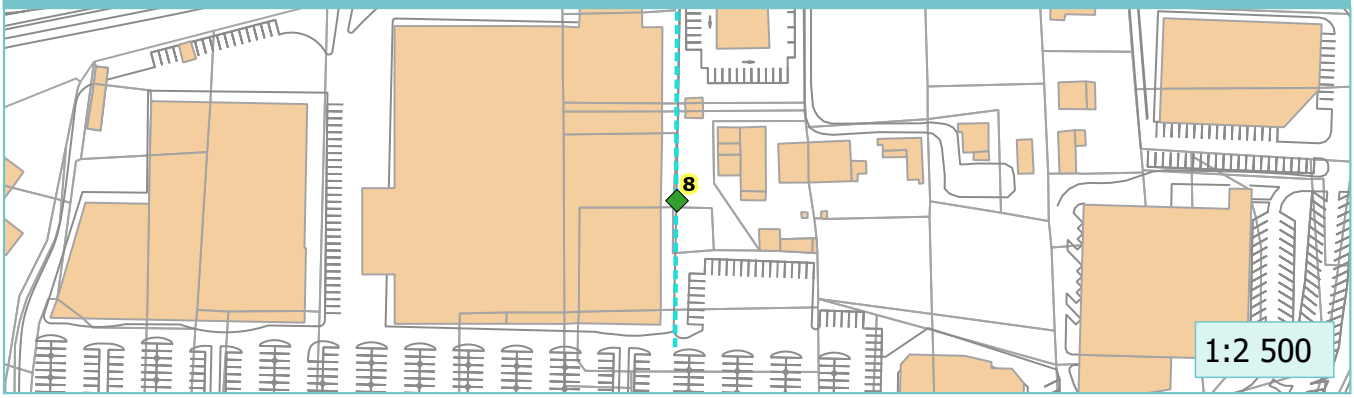

CEREG Territoires
Parc d'activités - 400 avenue du Château de Jouques - Bât. A
13 420 Gémenos
Tél : 04 42 32 32 65 - Fax : 04 42 32 32 66 - www.cereg-territoires.com

Schéma Directeur d'Assainissement des Eaux Usées

Fiche "Point de rejet au milieu naturel"

9

Date : Vendredi 20 janvier 13 heure 39

Adresse :

Zi Les Paluds :
582 Avenue des Paluds
13400 Aubagne

Caractéristiques du rejet

Diamètre :	200
Matériau :	PVC
Type :	Industriel
Débit relevé :	0
Aspect :	Argileux
Origine :	
Observation / Action proposée :	Aspect Argileux Enquête



Milieu récepteur

Type :	Fossé
Nom :	
Nature de la berge :	Fossé bétonné
Positionnement du rejet :	Rive droite
Erosion imputable au rejet :	
- Dans le lit :	Non
- En rive droite :	Non
- En rive gauche :	Non
Trace de dégradation :	
- Dans le lit :	Dépot blanchâtre à même le lit
- En rive droite	Non
- En rive gauche	Non
Usage du millieu :	Aucun



Localisation

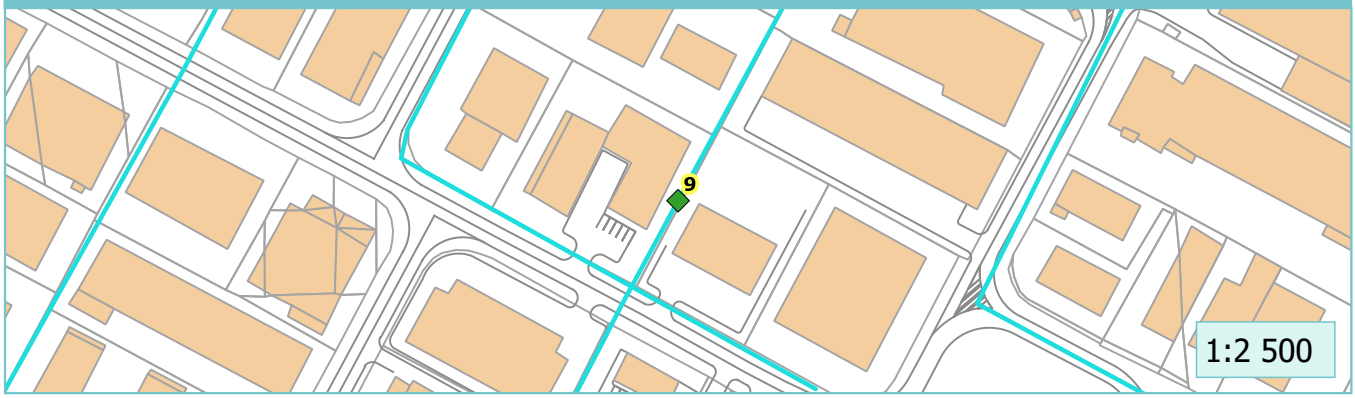

CEREG Territoires
Parc d'activités - 400 avenue du Château de Jouques - Bât. A
13 420 Gémenos
Tél : 04 42 32 32 65 - Fax : 04 42 32 32 66 - www.cereg-territoires.com

Schéma Directeur d'Assainissement des Eaux Usées

Fiche "Point de rejet au milieu naturel"

10

Date : Vendredi 20 janvier 14 heure 00

Adresse :

Zi Les Paluds :
507 Avenue des Paluds
13400 Aubagne

Caractéristiques du rejet

Diamètre :	160
Matériau :	PVC
Type :	Domestique
Débit relevé :	0
Aspect :	Verdâtre
Origine :	
Observation / Action proposée :	



Milieu récepteur

Type :	Fossé
Nom :	
Nature de la berge :	Fossé bétonné
Positionnement du rejet :	Rive droite
Erosion imputable au rejet :	
- Dans le lit :	Non
- En rive droite :	Non
- En rive gauche :	Non
Trace de dégradation :	
- Dans le lit :	Non
- En rive droite	Non
- En rive gauche	Non
Usage du millieu :	Aucun



Localisation

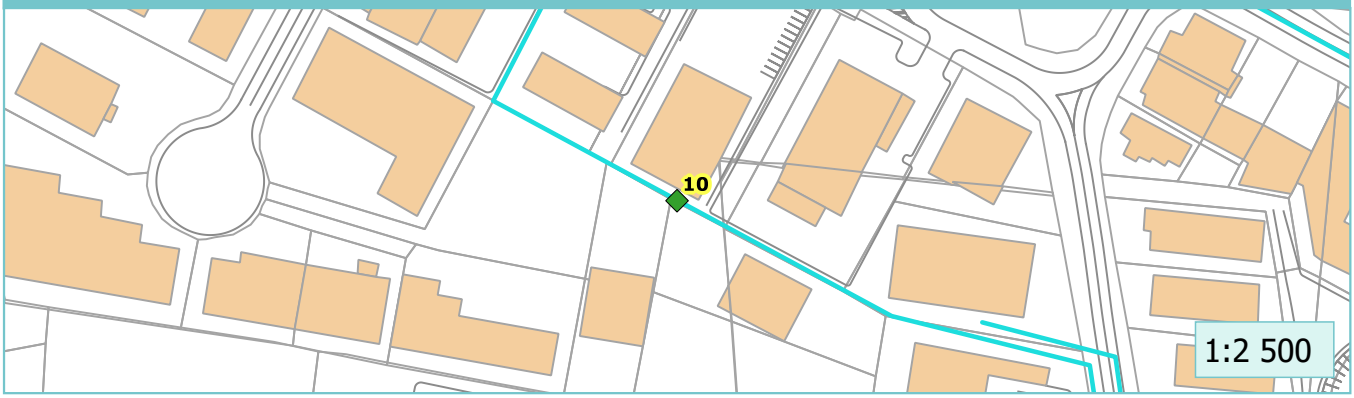

CEREG Territoires
Parc d'activités - 400 avenue du Château de Jouques - Bât. A
13 420 Gémenos
Tél : 04 42 32 32 65 - Fax : 04 42 32 32 66 - www.cereg-territoires.com

Schéma Directeur d'Assainissement des Eaux Usées

Fiche "Point de rejet au milieu naturel"

11

Date : Vendredi 20 janvier 14 heure 56

Adresse :

Zi Les Paluds :
Rue Vallat
13400 Aubagne

Caractéristiques du rejet

Diamètre :	200
Matériau :	PVC
Type :	Non Défini
Débit relevé :	0
Aspect :	ND
Origine :	
Observation / Action proposée :	Odeur caractéristique EU Enquête



Milieu récepteur

Type :	Fossé
Nom :	
Nature de la berge :	Fossé bétonné
Positionnement du rejet :	Rive droite
Erosion imputable au rejet :	
- Dans le lit :	Non
- En rive droite :	Non
- En rive gauche :	Non
Trace de dégradation :	
- Dans le lit :	Non
- En rive droite	Non
- En rive gauche	Non
Usage du millieu :	Aucun



Localisation

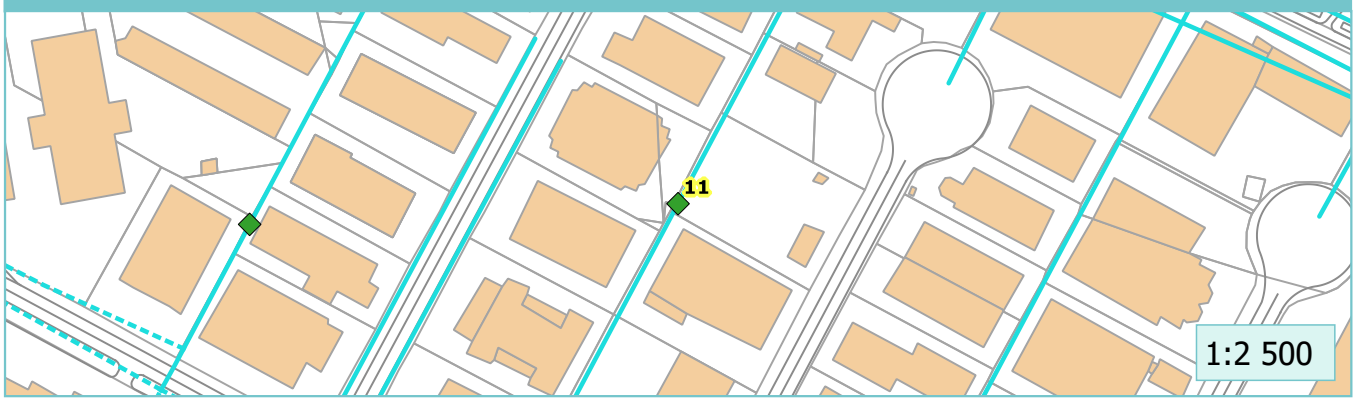

CEREG Territoires
Parc d'activités - 400 avenue du Château de Jouques - Bât. A
13 420 Gémenos
Tél : 04 42 32 32 65 - Fax : 04 42 32 32 66 - www.cereg-territoires.com

Schéma Directeur d'Assainissement des Eaux Usées

Fiche "Point de rejet au milieu naturel"

12

Date : Vendredi 20 janvier 15 heure 15

Adresse :

Zi Les Paluds :
Rue de la Mairie
13400 Aubagne

Caractéristiques du rejet

Diamètre :	600
Matériau :	Béton
Type :	Industriel
Débit relevé :	0.2
Aspect :	Noire
Origine :	Collecteur EP
Observation / Action proposée :	Forte odeur / débit + eau noire Enquête



Milieu récepteur

Type :	Fossé
Nom :	
Nature de la berge :	Fossé bétonné
Positionnement du rejet :	Rive gauche
Erosion imputable au rejet :	
- Dans le lit :	Non
- En rive droite :	Non
- En rive gauche :	Non
Trace de dégradation :	
- Dans le lit :	Eau noire à même le lit
- En rive droite	Non
- En rive gauche	Non
Usage du millieu :	Aucun



Localisation

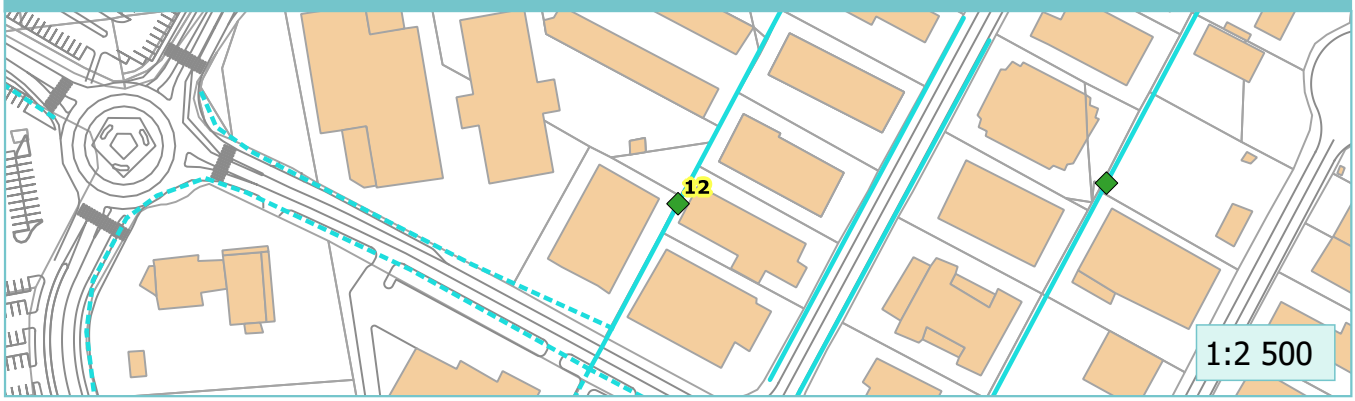

Schéma Directeur d'Assainissement des Eaux Usées

Fiche "Point de rejet au milieu naturel"

13

Date : Vendredi 20 janvier 15 heure 20

Adresse :

Zi Les Paluds :
Rue de la Mairie
13400 Aubagne

Caractéristiques du rejet

Diamètre :	200
Matériau :	PVC
Type :	Industriel
Débit relevé :	0
Aspect :	Huileux
Origine :	
Observation / Action proposée :	



Milieu récepteur

Type :	Fossé
Nom :	
Nature de la berge :	Fossé bétonné
Positionnement du rejet :	Rive droite
Erosion imputable au rejet :	
- Dans le lit :	Non
- En rive droite :	Non
- En rive gauche :	Non
Trace de dégradation :	
- Dans le lit :	Trace d'hydrocarbure
- En rive droite	Non
- En rive gauche	Trace d'hydrocarbure
Usage du millieu :	Aucun



Localisation

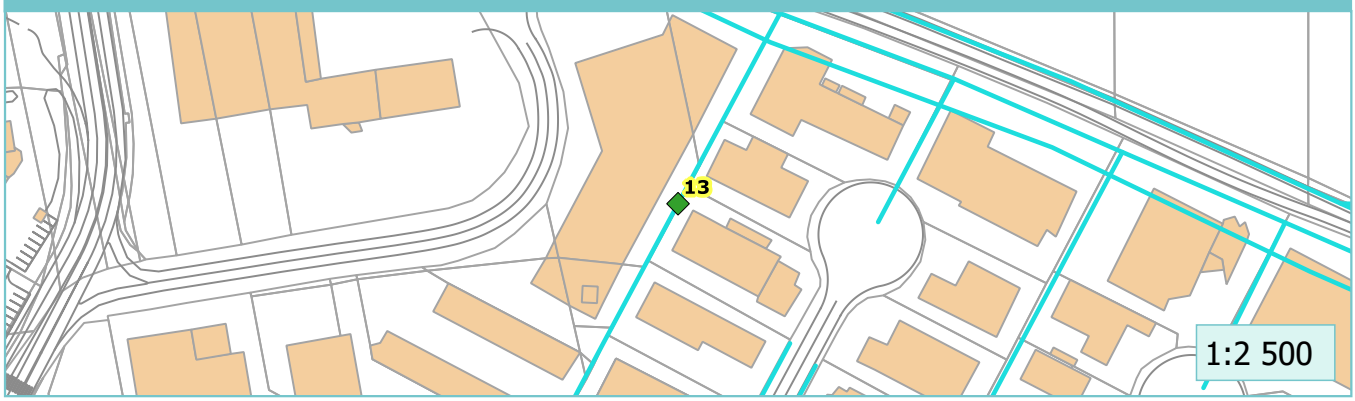

CEREG Territoires
Parc d'activités - 400 avenue du Château de Jouques - Bât. A
13 420 Gémenos
Tél : 04 42 32 32 65 - Fax : 04 42 32 32 66 - www.cereg-territoires.com

Schéma Directeur d'Assainissement des Eaux Usées

Fiche "Point de rejet au milieu naturel"

14

Date : Vendredi 20 janvier 15 heure 50

Adresse :

Zi Les Paluds :
Avenue du Vent d'Aut
13400 Aubagne

Caractéristiques du rejet

Diamètre :	800
Matériau :	Béton
Type :	Non Défini
Débit relevé :	0.1
Aspect :	Eau Usée
Origine :	Réseau EP
Observation / Action proposée :	Enquête + passage caméra



Milieu récepteur

Type :	Rivière
Nom :	
Nature de la berge :	Canalisation
Positionnement du rejet :	Rive ND
Erosion imputable au rejet :	
- Dans le lit :	Non
- En rive droite :	Non
- En rive gauche :	Non
Trace de dégradation :	
- Dans le lit :	ND
- En rive droite	Non
- En rive gauche	Non
Usage du millieu :	Aucun



Localisation

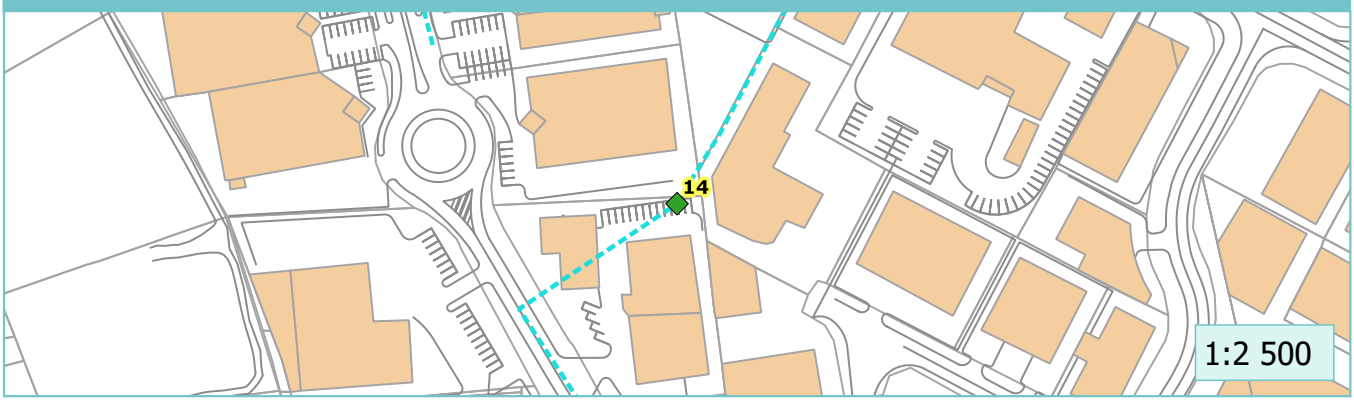

CEREG Territoires
Parc d'activités - 400 avenue du Château de Jouques - Bât. A
13 420 Gémenos
Tél : 04 42 32 32 65 - Fax : 04 42 32 32 66 - www.cereg-territoires.com

Schéma Directeur d'Assainissement des Eaux Usées

Fiche "Point de rejet au milieu naturel"

15

Date : Lundi 23 janvier 13 heure 38

Adresse :	Zi Les Paluds : 123A Avenue de la Fleuride 13400 Aubagne

Caractéristiques du rejet

Diamètre :	160
Matériau :	PVC
Type :	Industriel
Débit relevé :	0.05
Aspect :	Grisatre
Origine :	Réseau EP
Observation / Action proposée :	Fort écoulement + eau noire Analyse -> Enquête



Milieu récepteur

Type :	Fossé
Nom :	
Nature de la berge :	Canniveau béton
Positionnement du rejet :	Rive gauche
Erosion imputable au rejet :	
- Dans le lit :	Non
- En rive droite :	Non
- En rive gauche :	Non
Trace de dégradation :	
- Dans le lit :	Présence d'eau noire dans le canniveau
- En rive droite	Non
- En rive gauche	Non
Usage du millieu :	Aucun



Localisation

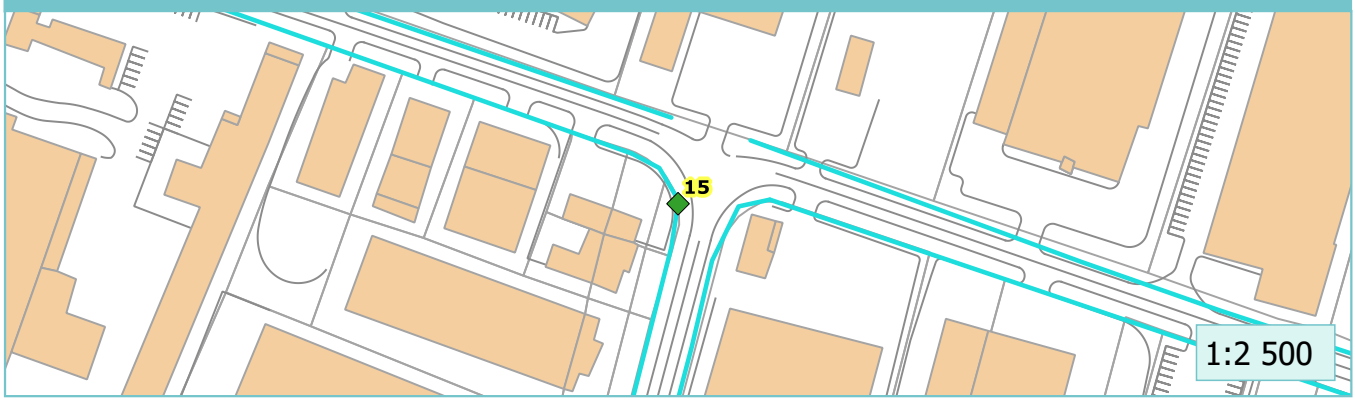

CEREG Territoires
Parc d'activités - 400 avenue du Château de Jouques - Bât. A
13 420 Gémenos
Tél : 04 42 32 32 65 - Fax : 04 42 32 32 66 - www.cereg-territoires.com

Schéma Directeur d'Assainissement des Eaux Usées

Fiche "Point de rejet au milieu naturel"

16

Date : Lundi 23 janvier 14 heure 55

Adresse :

Zi Les Paluds :
747 Avenue de la Fleuride
13400 Aubagne

Caractéristiques du rejet

Diamètre :	200
Matériau :	PVC
Type :	Industriel
Débit relevé :	0
Aspect :	Eau de lavage
Origine :	Réseau EP
Observation / Action proposée :	Eau de lavage Enquête



Milieu récepteur

Type :	Fossé
Nom :	
Nature de la berge :	Canniveau béton
Positionnement du rejet :	Rive droite
Erosion imputable au rejet :	
- Dans le lit :	Non
- En rive droite :	Non
- En rive gauche :	Non
Trace de dégradation :	
- Dans le lit :	Présence de mousse et d'eau noire
- En rive droite	Trace d'écoulement récent
- En rive gauche	Non
Usage du millieu :	Aucun



Localisation

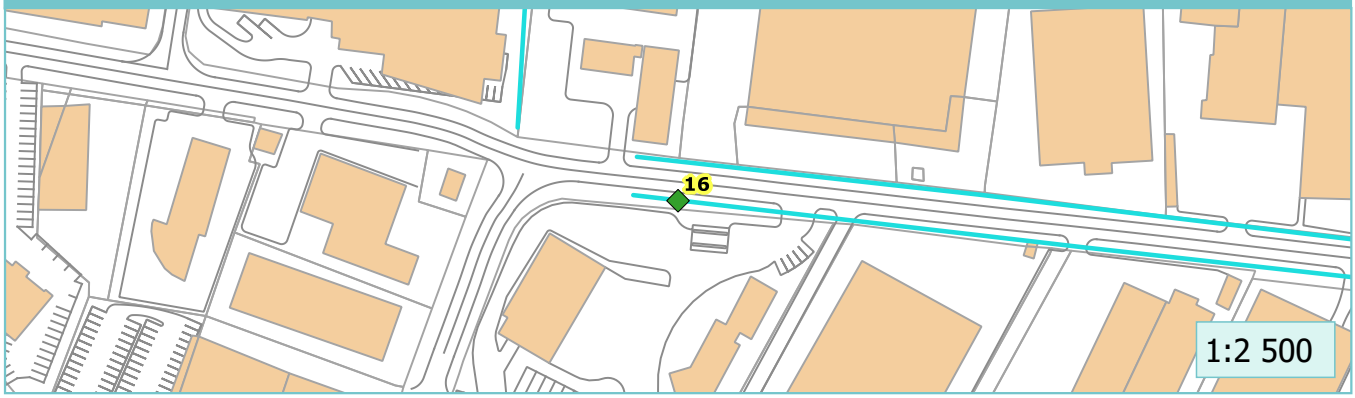

CEREG Territoires
Parc d'activités - 400 avenue du Château de Jouques - Bât. A
13 420 Gémenos
Tél : 04 42 32 32 65 - Fax : 04 42 32 32 66 - www.cereg-territoires.com

Schéma Directeur d'Assainissement des Eaux Usées

Fiche "Point de rejet au milieu naturel"

17

Date : Lundi 23 janvier 16 heure 35

Adresse :

Zi Les Paluds :
251 Rue du Dirigeable
13400 Aubagne

Caractéristiques du rejet

Diamètre :	
Matériau :	Cadre Béton
Type :	Industriel
Débit relevé :	0.1
Aspect :	Clair
Origine :	Réseau EP
Observation / Action proposée :	Odeur caractéristique EU + eau noire Enquête



Milieu récepteur

Type :	Fossé
Nom :	
Nature de la berge :	Cadre béton
Positionnement du rejet :	Rive droite
Erosion imputable au rejet :	
- Dans le lit :	Non
- En rive droite :	Non
- En rive gauche :	Non
Trace de dégradation :	
- Dans le lit :	Présence d'eau odorante
- En rive droite	Non
- En rive gauche	Non
Usage du millieu :	Aucun



Localisation

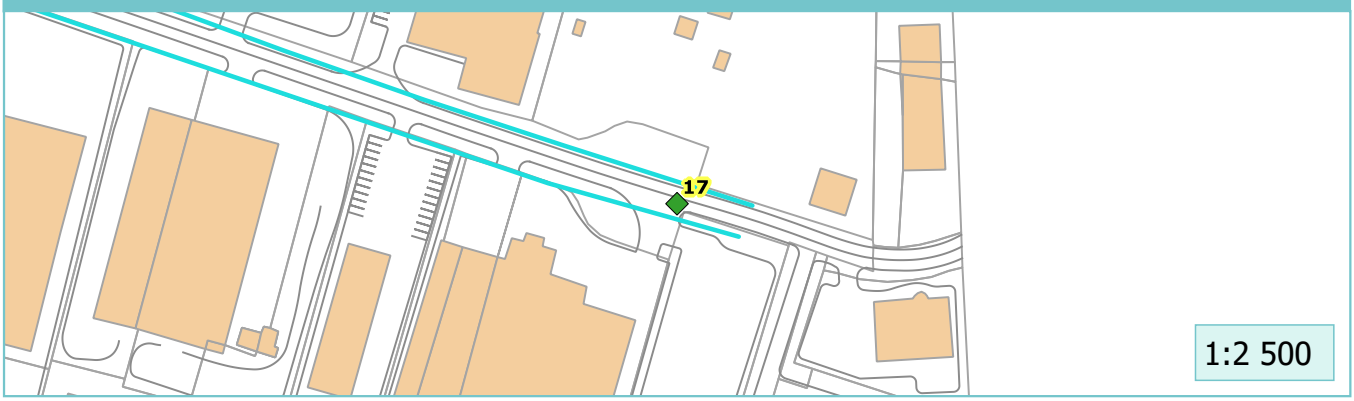

CEREG Territoires
Parc d'activités - 400 avenue du Château de Jouques - Bât. A
13 420 Gémenos
Tél : 04 42 32 32 65 - Fax : 04 42 32 32 66 - www.cereg-territoires.com

Schéma Directeur d'Assainissement des Eaux Usées

Fiche "Point de rejet au milieu naturel"

18

Date : Vendredi 20 janvier 11 heure 15

Adresse :

Zi Les Paluds :
140 Avenue du Millet
13400 Aubagne

Caractéristiques du rejet

Diamètre :	400
Matériau :	Béton
Type :	Industriel
Débit relevé :	0
Aspect :	Lavage
Origine :	Collecteur EP
Observation / Action proposée :	Odeur caractéristique EU Enquête



Milieu récepteur

Type :	Fossé
Nom :	
Nature de la berge :	Berge bétonnée
Positionnement du rejet :	Rive gauche
Erosion imputable au rejet :	
- Dans le lit :	Non
- En rive droite :	Non
- En rive gauche :	Non
Trace de dégradation :	
- Dans le lit :	Dépot blanchâtre dans la rivière
- En rive droite	Non
- En rive gauche	Trace d'écoulement blanchâtre
Usage du millieu :	Aucun



Localisation

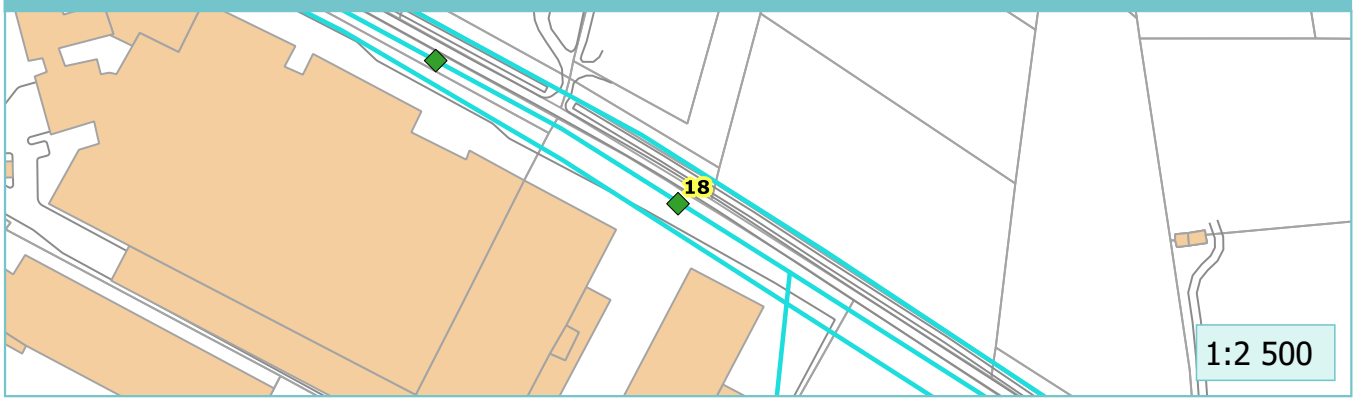

CEREG Territoires
Parc d'activités - 400 avenue du Château de Jouques - Bât. A
13 420 Gémenos
Tél : 04 42 32 32 65 - Fax : 04 42 32 32 66 - www.cereg-territoires.com

Fiche Ouvrage : Poste de Relevage

Localisation

Nom :		La Bourgade
Adresse :		Traverse de la Bourgade
Coordonnées L93 :	X :	1904745,02
	Y :	3123381,01

Descriptif général

Type de réseau :	Séparatif
Charge organique théorique amont :	-
Mode d'asservissement pour le démarrage des pompes :	Sonde ultrasons
	3 poires de niveau (Niveaux bas, haut et très haut)
Traitement H_2S :	Non
Equipements particuliers :	Clapets anti-retour
	-
	-
Observations complémentaires :	-

Caractéristique des pompes et de la canalisation de refoulement

Matériau :			Fonte
Diamètre :			150 mm
Linéaire :			60 ml
Point de rejet :		Localisation :	RV 536
		Etat :	Bon
Nombre de pompes :			2
N°	**Capacité nominale**	**Capacité réelle**	**Descriptions complémentaires**
Pompe 1	90 m3/h	A réaliser	-
Pompe 2	90 m3/h	A réaliser	-
			-
Observations complémentaires :			Fonctionnement normal : Alternance des pompes 1 et 2
			Fonctionnement niveau très haut : Alternance des pompes 1 et 2

Bâche

Géométrie :		Circulaire
Matériaux de la Bâche :		Béton
Dimensions :	Diamètre :	2 m
	Profondeur :	6 m
	Surface :	3,14 m²
Volume utile total (sans mise en charge du réseau) **:**		3,14 m3

Télésurveillance et autosurveillance

Comptage :	Type :	S550 (Sofrel)
	Matériel en place :	Non
Informations remontées en télésurveillance :		Temps de fonctionnement
Alarmes :		Niveau très haut. Absence de tension

Trop-plein et point de rejet

Trop-plein :	Mise en charge du réseau et deversement dans l'Huveaune
Classification réglementaire :	-
Matériau :	-
Diamètre :	-
Milieu récepteur :	Huveaune
Autosurveillance du trop-plein :	Non

Sécurisation électrique

Présence d'un groupe électrogène :	Non
Puissance électrique totale :	12 KW
Vulnérabilitée de l'alimentation électrique :	-

Sécurisation de l'ouvrage

Clôture :	Le périmètre total n'est pas clôturé
Protection anti-chute :	Oui
Risque H_2S :	Oui
Equipement d'interventions :	-
	-

Extérieur



Intérieur



Armoire



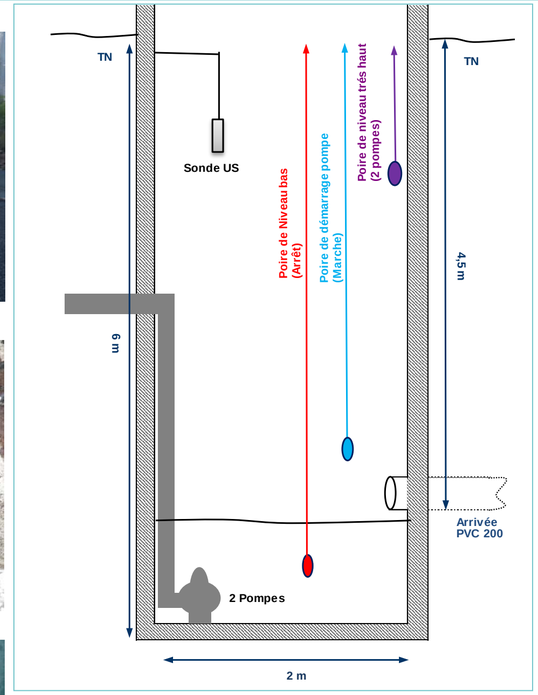

Localisation

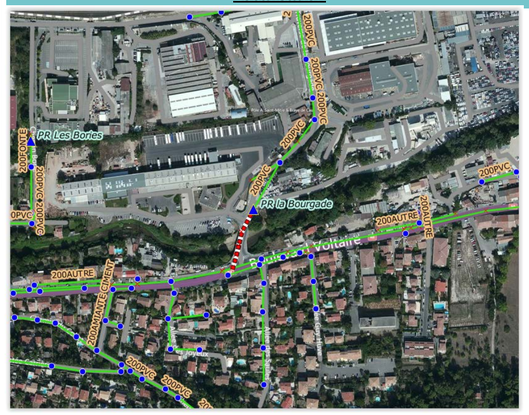

Etat des ouvrages

Etat du génie civil :	Moyen
Equipement :	Local de l'armoire dans un état moyen
Observations complémentaires :	-

Remarques complémentaires

-

Fiche Ouvrage : Poste de Relevage

Localisation

Nom :		L'Aumône
Adresse :		Chemin de Saint Lambert
Coordonnées L93 :	X :	1904217.400
	Y :	3123729.400

Descriptif général

Type de réseau :	Séparatif
Charge organique théorique amont :	-
Mode d'asservissement pour le démarrage des pompes :	4 poires de niveau
	-
Traitement H_2S :	Non
Equipements particuliers :	Clapets anti-retour
	-
	-
Observations complémentaires	-

Caractéristique des pompes et de la canalisation de refoulement

Matériau :			-
Diamètre :			-
Linéaire :			133 ml
Point de rejet :		Localisation :	RV 146
		Etat :	Moyen
Nombre de pompes :			2
N°	**Capacité nominale**	**Capacité réelle**	**Descriptions complémentaires**
Pompe 1	72 m3/h	Non réalisé	-
Pompe 2	72 m3/h	Non réalisé	-
			-
Observations complémentaires :			Fonctionnement normal : Alternance des pompes 1 et 2
			Fonctionnement niveau très haut : Alternance des pompes 1 et 2

Bâche

Géométrie :		Circulaire
Matériaux de la Bâche :		Résine
Dimensions :	Diamètre :	1,8 m
	Profondeur :	4,5 m
	Surface :	2,5 m²
Volume utile total (sans mise en charge du réseau) **:**		0,75 m3

Télésurveillance et autosurveillance

Comptage :	Type :	S500 (Sorfel)
	Matériel en place :	Non
Informations remontées en télésurveillance :		Temps de fonctionnement des pompes
Alarmes :		Niveau très haut. Absence de tension

Trop-plein et point de rejet

Trop-plein :	Non. Mise en charge du réseau
Classification réglementaire :	-
Matériau :	-
Diamètre :	-
Milieu récepteur :	-
Autosurveillance du trop-plein :	-

Sécurisation électrique

Présence d'un groupe électrogène :	Non
Puissance électrique totale :	6,2 KW
Vulnérabilitée de l'alimentation électrique :	Oui

Sécurisation de l'ouvrage

Clôture :	Oui
Protection anti-chute :	Oui
Risque H_2S :	Oui
Equipement d'interventions :	-
	-

Extérieur



Intérieur



Armoire



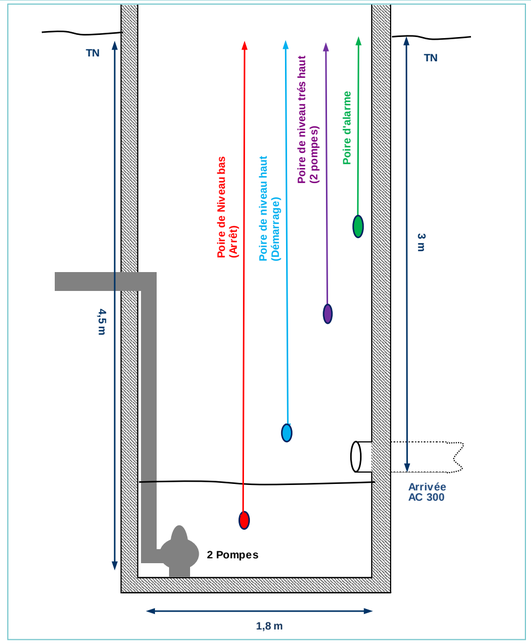

Localisation

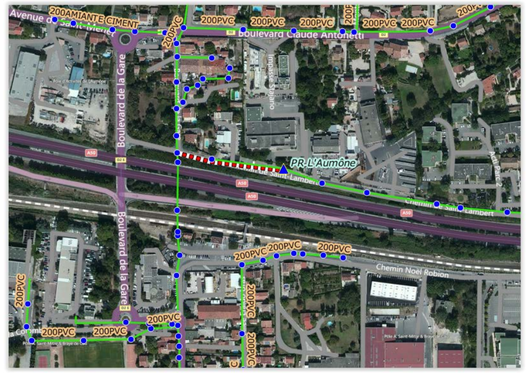

Etat des ouvrages

Etat du génie civil :	Bon
Equipement :	Armoire en bon état
Observations complémentaires :	Corrosion des plaques du poste

Remarques complémentaires

-

Fiche Ouvrage : Poste de Relevage

Localisation

Nom :		Valriant
Adresse :		Résidence du Valrian
Coordonnées L93 :	X :	1906403.390
	Y :	3123729.180

Descriptif général

Type de réseau :	Séparatif
Charge organique théorique amont :	-
Mode d'asservissement pour le démarrage des pompes :	2 poires de niveau (Niveaux haut et bas)
	-
Traitement H_2S :	Non
Equipements particuliers :	Clapets anti-retour
	-
	-
Observations complémentaires	Problème d'accés (depend des heures d'ouverture de l'école)

Caractéristique des pompes et de la canalisation de refoulement

Matériau :			Fonte
Diamètre :			60 mm
Linéaire :			77 ml
Point de rejet :		Localisation :	D8N
		Etat :	Inconnu
Nombre de pompes :			1
N°	**Capacité nominale**	**Capacité réelle**	**Descriptions complémentaires**
Pompe 1	36 m3/h	ND	Marnage sur régulateur
			-
			-
Observations complémentaires :			-
			-

Bâche

Géométrie :		Circulaire
Matériaux de la Bâche :		Résine
Dimensions :	Diamètre :	1 m
	Profondeur :	2 m
	Surface :	0,78 m²
Volume utile total (sans mise en charge du réseau) **:**		0,20 m3

Télésurveillance et autosurveillance

Comptage :	Type :	S550 (Sofrel 06 72 22 08 43)
	Matériel en place :	Non
Informations remontées en télésurveillance :		Temps de fonctionnement
Alarmes :		-

Trop-plein et point de rejet

Trop-plein :	Non. Mise en charge du réseau
Classification réglementaire :	-
Matériau :	-
Diamètre :	-
Milieu récepteur :	-
Autosurveillance du trop-plein :	-

Extérieur



Intérieur



Armoire



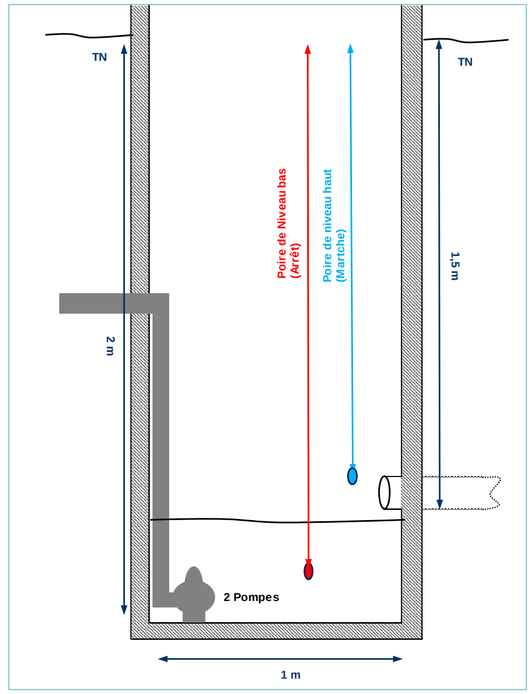

Localisation



Sécurisation électrique

Présence d'un groupe électrogène :	Non
Puissance électrique totale :	0,75 KW
Vulnérabilitée de l'alimentation électrique :	Alimentation par l'école

Etat des ouvrages

Etat du génie civil :	Moyen
Equipement :	Moyen
Observations complémentaires :	-

Sécurisation de l'ouvrage

Clôture :	Clôture de l'école
Protection anti-chute :	Non
Risque H_2S :	Non
Equipement d'interventions :	

Remarques complémentaires

Fermeture avec cadenas city

Fiche Ouvrage : Poste de Relevage

Localisation

Nom :		Manouchian
Adresse :		Avenue Manouchian
Coordonnées L93 :	X :	1906815.100
	Y :	3123945.420

Descriptif général

Type de réseau :	Séparatif
Charge organique théorique amont :	-
Mode d'asservissement pour le démarrage des pompes :	Sonde ultrasons
	3 poires de niveaux (Niveaux bas, haut et très haut)
Traitement H_2S :	Non
Equipements particuliers :	Clapets anti-retour
	-
	-
Observations complémentaires	-

Caractéristique des pompes et de la canalisation de refoulement

Matériau :			Fonte
Diamètre :			150 mm
Linéaire :			5 ml
Point de rejet :		Localisation :	RV 763502053
		Etat :	Bon
Nombre de pompes :			2
N°	**Capacité nominale**	**Capacité réelle**	**Descriptions complémentaires**
Pompe 1	126 m3/h	61 m3/h	Marche : 1,1 m
Pompe 2	126 m3/h	65 m3/h	Arrêt : 0,7 m
			-
Observations complémentaires :			Fonctionnement normal : Alternance des pompes 1 et 2
			Fonctionnement niveau très haut : Simultané

Bâche

Géométrie :		Circulaire
Matériaux de la Bâche :		Béton
Dimensions :	Diamètre :	2 m
	Profondeur :	4 m
	Surface :	3,14 m²
Volume utile total (sans mise en charge du réseau) **:**		2,50 m3

Télésurveillance et autosurveillance

Comptage :	Type :	S550 (Sofrel 04-42-84-97-34)
	Matériel en place :	Non
Informations remontées en télésurveillance :		Temps de fonctionnement
Alarmes :		Niveau très haut. Absence de tension

Trop-plein et point de rejet

Trop-plein :	Oui
Classification réglementaire :	> 120 kg/j de DBO_5
Matériau :	PVC
Diamètre :	200
Milieu récepteur :	Huveaune
Autosurveillance du trop-plein :	Temps de surverse transmit par l'ultrason ou poire

Extérieur



Intérieur



Armoire



Chambre de vannes



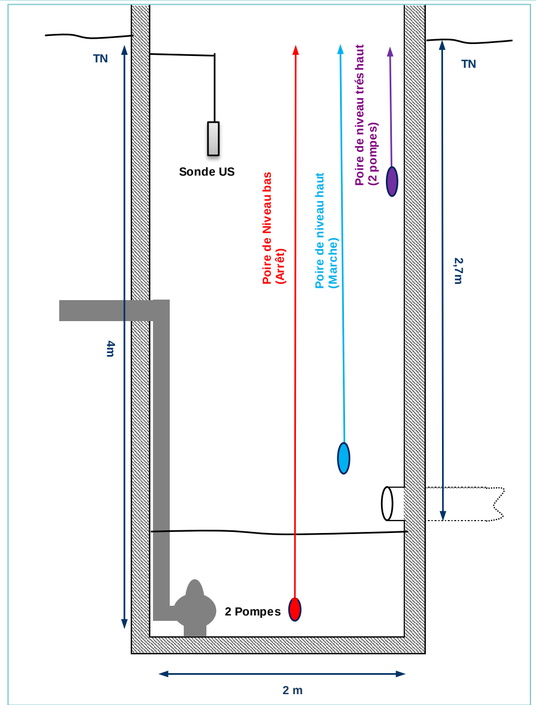

Localisation

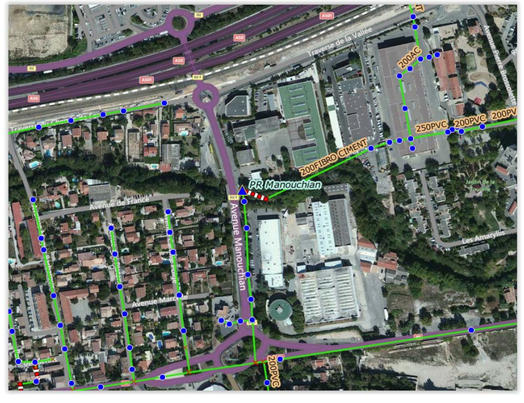

Sécurisation électrique

Présence d'un groupe électrogène :	Non
Puissance électrique totale :	6,2 KW B9
Vulnérabilitée de l'alimentation électrique :	-

Etat des ouvrages

Etat du génie civil :	Moyen
Equipement :	Local d'armoire dans un état moyen
Observations complémentaires :	-

Sécurisation de l'ouvrage

Clôture :	Oui
Protection anti-chute :	Oui
Risque H_2S :	Oui
Equipement d'interventions :	-
	-

Remarques complémentaires

Fermeture avec cadenas city

Fiche Ouvrage : Poste de Relevage

Localisation

Nom :		Tourtelle
Adresse :		Avenue Brossolette
Coordonnées L93 :	X :	1907171.460
	Y :	3123896.690

Descriptif général

Type de réseau :	Séparatif
Charge organique théorique amont :	1000 EH
Mode d'asservissement pour le démarrage des pompes :	Sonde ultrasons
	3 poires de niveau (Niveaux bas, haut et très haut)
Traitement H_2S :	Non
Equipements particuliers :	Clapets anti-retour
	Extracteur d'air
	Palan mobile
Observations complémentaires	Poste inclus dans un bâtiment d'exploitation

Caractéristique des pompes et de la canalisation de refoulement

Matériau :			Fonte
Diamètre :			200 mm
Linéaire :			75 ml
Point de rejet :		Localisation :	RV 763502048
		Etat :	Bon
Nombre de pompes :			2
N°	**Capacité nominale**	**Capacité réelle**	**Descriptions complémentaires**
Pompe 1	144 m3/h	198 m3/h	Marche : 0,8 m
Pompe 2	144 m3/h	197 m3/h	Arrêt : 0,3 m
			-
Observations complémentaires :			Fonctionnement normal : Alternance des pompes 1 et 2
			Fonctionnement niveau très haut : Simultané

Bâche

Géométrie :		Circulaire
Matériaux de la Bâche :		Béton
Dimensions :	Longueur x Largeur :	3,30 m x 4 m
	Profondeur :	9 m
	Surface :	13,2 m²
Volume utile total (sans mise en charge du réseau) :		Non déterminable

Télésurveillance et autosurveillance

Comptage :	Type :	S550 (Sofrel 04-42-84-97-36)
	Matériel en place :	Non
Informations remontées en télésurveillance :		Temps de fonctionnement
Alarmes :		Niveau très haut. Absence de tension

Trop-plein et point de rejet

Trop-plein :	Non
Classification réglementaire :	-
Matériau :	-
Diamètre :	-
Milieu récepteur :	-
Autosurveillance du trop-plein :	-

Sécurisation électrique

Présence d'un groupe électrogène :	Non
Puissance électrique totale :	11 KW B18
Vulnérabilitée de l'alimentation électrique :	-

Sécurisation de l'ouvrage

Clôture :	Oui
Protection anti-chute :	Oui
Risque H_2S :	Oui
Equipement d'interventions :	-
	-

Extérieur



Intérieur



Armoire



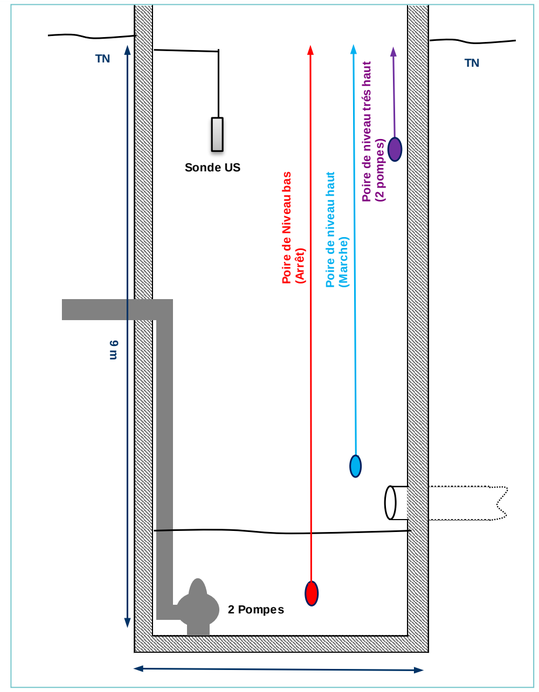

Localisation

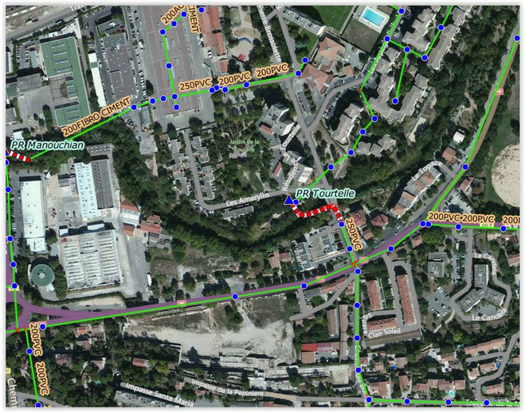

Etat des ouvrages

Etat du génie civil :	Très moyen
Equipement :	Bon
Observations complémentaires :	-

Remarques complémentaires

Fermeture avec cadenas city

Fiche Ouvrage : Poste de Relevage

Localisation

Nom :		La Botte
Adresse :		Traverse de la Vallée
Coordonnées L93 :	X :	1907423.110
	Y :	3124478.030

Descriptif général

Type de réseau :	Séparatif
Charge organique théorique amont :	-
Mode d'asservissement pour le démarrage des pompes :	3 poires de niveau (Niveaux bas, haut et très haut)
	-
Traitement H_2S :	Non
Equipements particuliers :	Clapets anti-retour
	-
	-
Observations complémentaires	-

Caractéristique des pompes et de la canalisation de refoulement

Matériau :		Inconnu
Diamètre :		Inconnu
Linéaire :		207 ml
Point de rejet :	Localisation :	Inconnu
	Etat :	Inconnu
Nombre de pompes :		2

N°	Capacité nominale	Capacité réelle	Descriptions complémentaires
Pompe 1	65 m3/h	Non réalisé	-
Pompe 2	65 m3/h	Non réalisé	-
			-
Observations complémentaires :			Fonctionnement normal : Alternance des pompes 1 et 2
			Fonctionnement niveau très haut : Simultané

Bâche

Géométrie :		Rectangulaire
Matériaux de la Bâche :		Béton
Dimensions :	Largeur x Longueur :	1 m x 1,5 m
	Profondeur :	4 m
	Surface :	1,5 m²
Volume utile total (sans mise en charge du réseau) **:**		2,00 m3

Télésurveillance et autosurveillance

Comptage :	Type :	Aucun
	Matériel en place :	Non
Informations remontées en télésurveillance :		-
Alarmes :		-

Trop-plein et point de rejet

Trop-plein :	-
Classification réglementaire :	-
Matériau :	-
Diamètre :	-
Milieu récepteur :	-
Autosurveillance du trop-plein :	-

Extérieur



Intérieur



Armoire



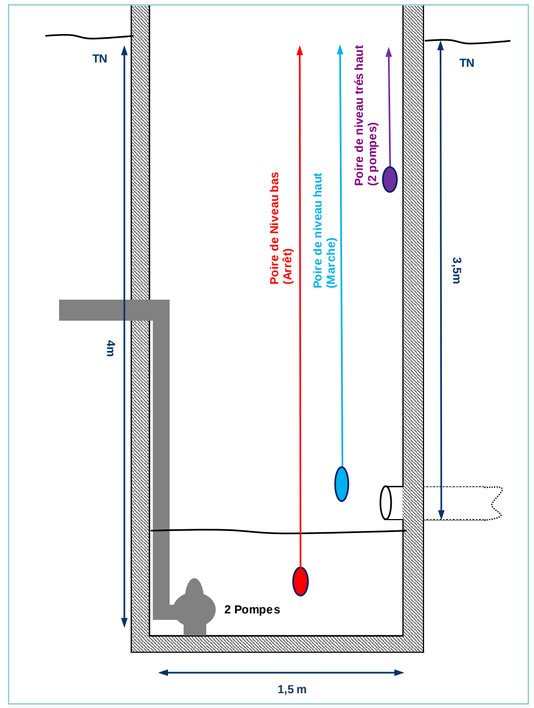

Localisation



Sécurisation électrique

Présence d'un groupe électrogène :	Non
Puissance électrique totale :	3,6 KW
Vulnérabilitée de l'alimentation électrique :	Alimentation par le gymnase

Etat des ouvrages

Etat du génie civil :	Moyen
Equipement :	Bon
Observations complémentaires :	Corrosion dans la cuve du poste

Sécurisation de l'ouvrage

Clôture :	Non
Protection anti-chute :	Non
Risque H_2S :	Non
Equipement d'interventions :	-
	-

Remarques complémentaires

Fermeture avec cadenas city

Fiche Ouvrage : Poste de Relevage

Localisation

Nom :		Sanisette
Adresse :		Gare routière
Coordonnées L93 :	X :	1908167.670
	Y :	3125008.680

Descriptif général

Type de réseau :	Séparatif
Charge organique théorique amont :	La sanisette
Mode d'asservissement pour le démarrage des pompes :	Temporisation
	-
Traitement H_2S :	Non
Equipements particuliers :	-
	-
	-
Observations complémentaires	-

Caractéristique des pompes et de la canalisation de refoulement

Matériau :			-
Diamètre :			-
Linéaire :			-
Point de rejet :		Localisation :	-
		Etat :	-
Nombre de pompes :			1
N°	**Capacité nominale**	**Capacité réelle**	**Descriptions complémentaires**
Pompe 1	3 m3/h	Non réalisé	-
			-
			-
Observations complémentaires :			-
			-

Bâche

Géométrie :		Circulaire
Matériaux de la Bâche :		Béton
Dimensions :	Diamètre :	0,8 m
	Profondeur :	1,5 m
	Surface :	0,2 m²
Volume utile total (sans mise en charge du réseau) :		0,1 m3

Télésurveillance et autosurveillance

Comptage :	Type :	Aucun
	Matériel en place :	Non
Informations remontées en télésurveillance :		-
Alarmes :		-

Trop-plein et point de rejet

Trop-plein :	Non
Classification réglementaire :	-
Matériau :	-
Diamètre :	-
Milieu récepteur :	-
Autosurveillance du trop-plein :	-

Extérieur



Intérieur



Armoire



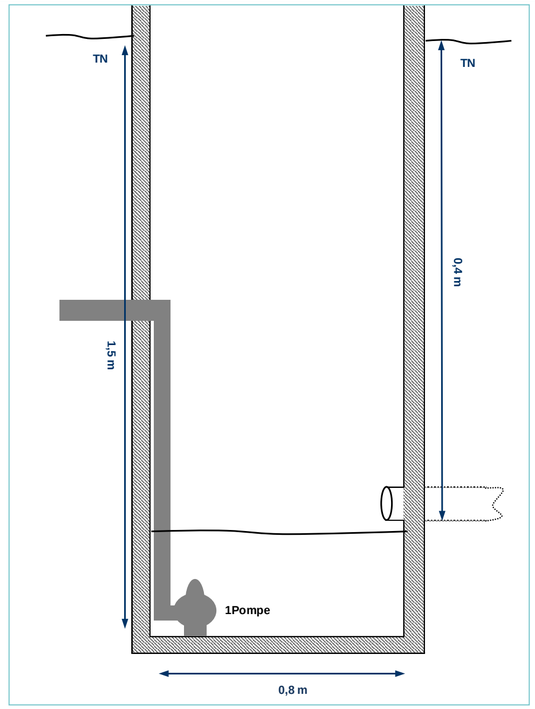

Localisation


PR Sanisette
Avenue Antide Bérard
Route D'Avignon
Route D'Arles
Route D'Alpilles
Route D'Eyguières
Route D'Aureille
Route D'Orgon
Route D'Eyguières
Route D'Aureille
Route D'Orgon
Route D'Eyguières
Route D'Aureille
Route D'Orgon

Fiche Ouvrage : Poste de Relevage

Localisation

Nom :		Victor-Hugo
Adresse :		Avenue de Garlaban
Coordonnées L93 :	X :	1908882.650
	Y :	3125572.730

Descriptif général

Type de réseau :	Séparatif
Charge organique théorique amont :	-
Mode d'asservissement pour le démarrage des pompes :	2 poires de niveau (Niveaux bas et haut)
	-
Traitement H_2S :	Non
Equipements particuliers :	-
	-
	-
Observations complémentaires	-

Caractéristique des pompes et de la canalisation de refoulement

Matériau :		PVC
Diamètre :		90 mm
Linéaire :		15 ml
Point de rejet :	Localisation :	RV 760065789
	Etat :	Bon
Nombre de pompes :		1

N°	Capacité nominale	Capacité réelle	Descriptions complémentaires
Pompe 1	36 m3/h	Non réalisé	-
			-
			-
Observations complémentaires :			-
			-

Bâche

Géométrie :		Circulaire
Matériaux de la Bâche :		Béton
Dimensions :	Diamètre :	0,8 m
	Profondeur :	3 m
	Surface :	0,5 m²
Volume utile total (sans mise en charge du réseau) **:**		0,30 m3

Télésurveillance et autosurveillance

Comptage :	Type :	Aucun
	Matériel en place :	Non
Informations remontées en télésurveillance :		-
Alarmes :		-

Trop-plein et point de rejet

Trop-plein :	-
Classification réglementaire :	-
Matériau :	-
Diamètre :	-
Milieu récepteur :	-
Autosurveillance du trop-plein :	-

Sécurisation électrique

Présence d'un groupe électrogène :	Non
Puissance électrique totale :	1,1 kW
Vulnérabilitée de l'alimentation électrique :	-

Sécurisation de l'ouvrage

Clôture :	Non
Protection anti-chute :	Non
Risque H_2S :	Non
Equipement d'interventions :	Aucun
	-

Extérieur



Intérieur



Armoire



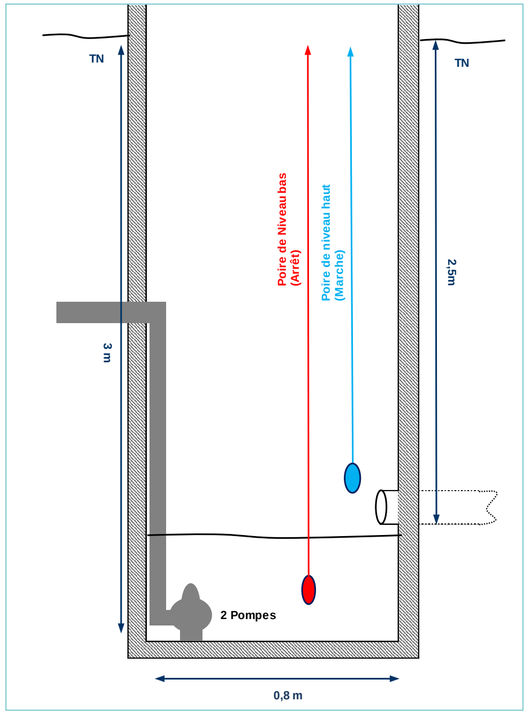

Localisation

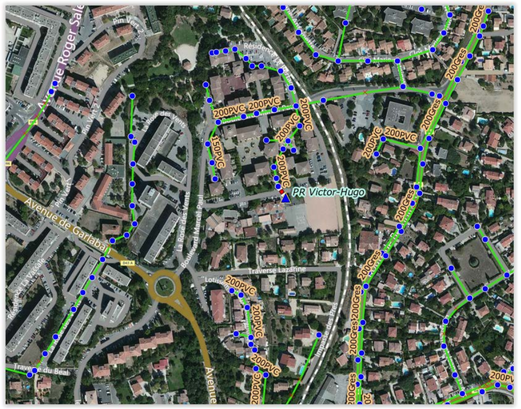
PR Victor-Hugo
Avenue de Garlaban
200PVC
200PVC
200PVC

Fiche Ouvrage : Poste de Relevage

Localisation

Nom :		Lamagnon
Adresse :		Route de Gemenos
Coordonnées L93 :	X :	1909494.090
	Y :	3125082.110

Descriptif général

Type de réseau :	Séparatif
Charge organique théorique amont :	
Mode d'asservissement pour le démarrage des pompes :	Sonde ultrasons
	1 poire de niveau
Traitement H_2S :	Non
Equipements particuliers :	Clapet anti-retour
	-
	-
Observations complémentaires	-

Caractéristique des pompes et de la canalisation de refoulement

Matériau :			Fonte
Diamètre :			200 mm
Linéaire :			141 ml
Point de rejet :		Localisation :	-
		Etat :	-
Nombre de pompes :			2
N°	**Capacité nominale**	**Capacité réelle**	**Descriptions complémentaires**
Pompe 1	216 m3/h	37 m3/h	-
Pompe 2	216 m3/h	31 m3/h	-
			-
Observations complémentaires :			Fonctionnement normal : Alternance des pompes 1 et 2
			Fonctionnement niveau très haut : Simultané

Bâche

Géométrie :		Circulaire
Matériaux de la Bâche :		Résine
Dimensions :	Diamètre :	2,50 m
	Profondeur :	5,70 m
	Surface :	4,9 m²
Volume utile total (sans mise en charge du réseau) :		10,50 m3

Télésurveillance et autosurveillance

Comptage :	Type :	S500 (Sofrel)
	Matériel en place :	Non
Informations remontées en télésurveillance :		Temps de fonctionnement des pompes
Alarmes :		Niveau très haut. Absence de tension

Trop-plein et point de rejet

Trop-plein :	L'ancien trop plein à été mis hors service
Classification réglementaire :	-
Matériau :	-
Diamètre :	-
Milieu récepteur :	-
Autosurveillance du trop-plein :	-

Extérieur



Intérieur



Armoire



Chambre de vanne



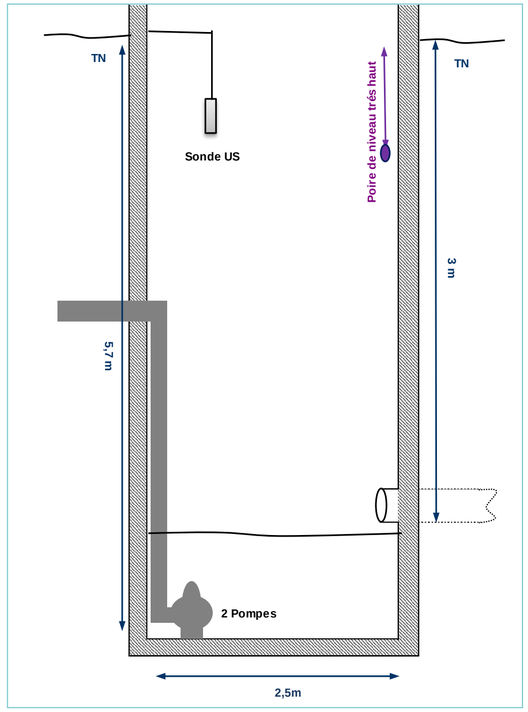

Localisation

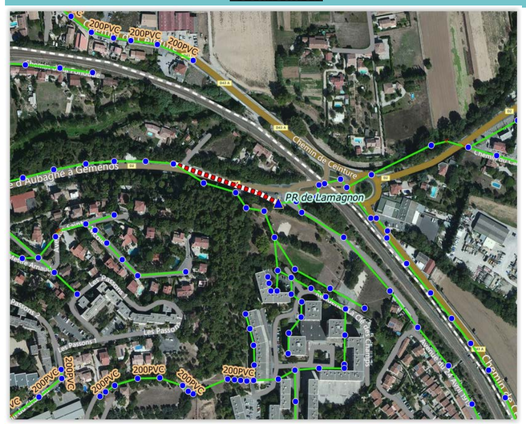

Sécurisation électrique

Présence d'un groupe électrogène :	Non
Puissance électrique totale :	11,8 kW
Vulnérabilitée de l'alimentation électrique :	-

Etat des ouvrages

Etat du génie civil :	Moyen
Equipement :	Moyen
Observations complémentaires :	-

Sécurisation de l'ouvrage

Clôture :	Clôture présente mais en mauvais état avec une ouverture dans les grilles
Protection anti-chute :	Oui
Risque H_2S :	Oui
Equipement d'interventions :	-
	-

Remarques complémentaires

Problème de vol de grilles

Fiche Ouvrage : Poste de Relevage

Localisation

Nom :		La Martelle
Adresse :		Chemin des bonnes nouvelles
Coordonnées L93 :	X :	1910377.830
	Y :	3124627.070

Descriptif général

Type de réseau :	Séparatif
Charge organique théorique amont :	1200 EH
Mode d'asservissement pour le démarrage des pompes :	Ultrason
	3 poires de niveau (Niveaux haut, bas et très haut)
Traitement H_2S :	Non
Equipements particuliers :	Cuve de clorure Ferrique 1349 L (réserve pour le PR la Fleuride)
	Douche de sécurité
	-
Observations complémentaires	-

Caractéristique des pompes et de la canalisation de refoulement

Matériau :		PEHD
Diamètre :		250 mm
Linéaire :		473 ml
Point de rejet :	Localisation :	-
	Etat :	-
Nombre de pompes :		2

N°	Capacité nominale	Capacité réelle	Descriptions complémentaires
Pompe 1	90 m3/h	104 m3/h	-
Pompe 2	90 m3/h	110 m3/h	-
			-
Observations complémentaires :			Fonctionnement normal : Alternance des pompes 1 et 2
			Fonctionnement niveau très haut : Simultané

Bâche

Géométrie :		Circulaire
Matériaux de la Bâche :		Résine
Dimensions :	Diamètre :	2,5 m
	Profondeur :	5 m de profondeur
	Surface :	4,9 m²
Volume utile total (sans mise en charge du réseau) :		2,45 m3

Télésurveillance et autosurveillance

Comptage :	Type :	S550 (Sofrel)
	Matériel en place :	-
Informations remontées en télésurveillance :		Temps de fonctionnement
Alarmes :		Niveau très haut. Absence de tension

Trop-plein et point de rejet

Trop-plein :	Mise en charge du réseau
Classification réglementaire :	-
Matériau :	-
Diamètre :	-
Milieu récepteur :	-
Autosurveillance du trop-plein :	-

Sécurisation électrique

Présence d'un groupe électrogène :	Non
Puissance électrique totale :	11,8 kW
Vulnérabilitée de l'alimentation électrique :	-

Sécurisation de l'ouvrage

Clôture :	Oui
Protection anti-chute :	Oui
Risque H_2S :	Oui
Equipement d'interventions :	

Extérieur



Intérieur



Armoire



Chambre de vannes



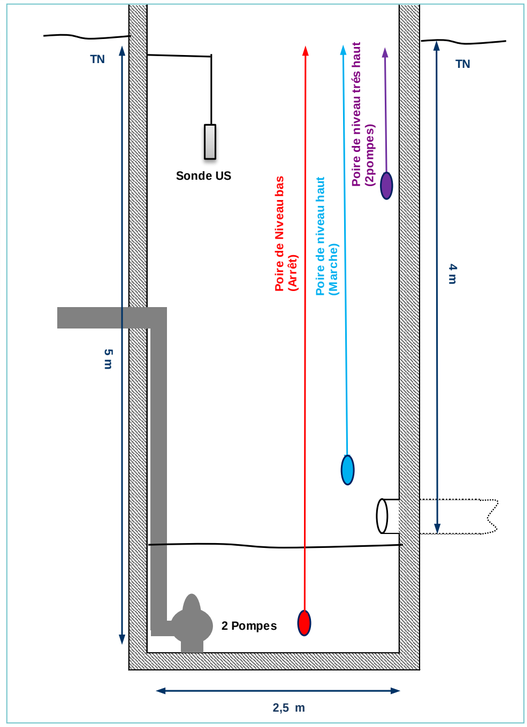

Localisation

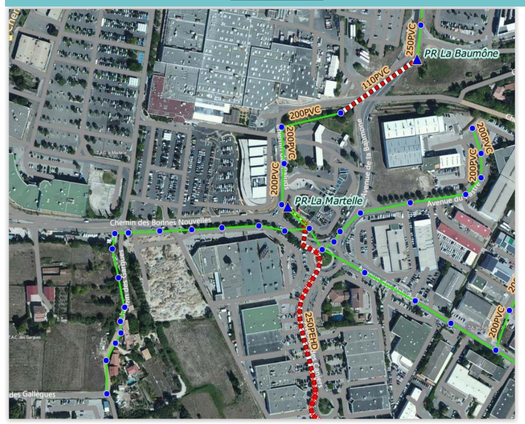

Etat des ouvrages

Etat du génie civil :	Moyen
Equipement :	Correct
Observations complémentaires :	-

Remarques complémentaires

Fiche Ouvrage : Poste de Relevage

Localisation

Nom :		La Baumône
Adresse :		Chemin des Paluds
Coordonnées L93 :	X :	1910537.430
	Y :	3124817.180

Descriptif général

Type de réseau :	Séparatif
Charge organique théorique amont :	-
Mode d'asservissement pour le démarrage des pompes :	3 poires de niveau (Niveaux très haut, haut et bas)
	-
Traitement H_2S :	Non
Equipements particuliers :	Clapets anti-retour
	-
	-
Observations complémentaires	-

Caractéristique des pompes et de la canalisation de refoulement

Matériau :		PVC
Diamètre :		110 mm
Linéaire :		186 ml
Point de rejet :	Localisation :	RV 763503766
	Etat :	Bon
Nombre de pompes :		2

N°	Capacité nominale	Capacité réelle	Descriptions complémentaires
Pompe 1	64,8 m3/h	Non réalisé	-
Pompe 2	64,8 m3/h	Non réalisé	-
			-
Observations complémentaires :			Fonctionnement normal : Alternance des pompes 1 et 2
			Fonctionnement niveau très haut : Simultané

Bâche

Géométrie :		Circulaire
Matériaux de la Bâche :		Résine
Dimensions :	Diamètre :	1,20 m
	Profondeur :	6 m de profondeur
	Surface :	1,1 m²
Volume utile total (sans mise en charge du réseau) **:**		0,55 m3

Télésurveillance et autosurveillance

Comptage :	Type :	Sofrel S530
	Matériel en place :	-
Informations remontées en télésurveillance :		Temps de fonctionnement
Alarmes :		Niveau très haut. Absence de tension

Trop-plein et point de rejet

Trop-plein :	Mise en charge de réseau
Classification réglementaire :	-
Matériau :	-
Diamètre :	-
Milieu récepteur :	-
Autosurveillance du trop-plein :	-

Extérieur



Intérieur



Armoire



Chambre de vannes



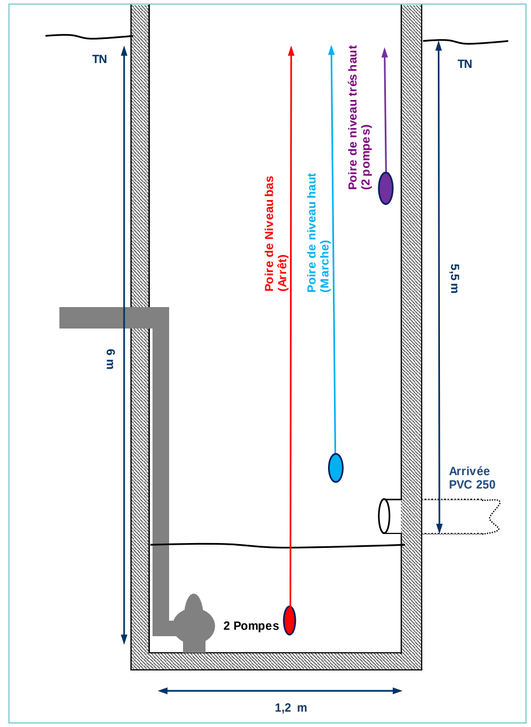

Localisation

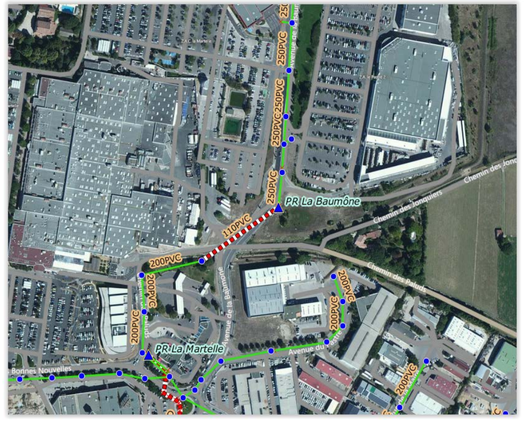

Sécurisation électrique

Présence d'un groupe électrogène :	Non
Puissance électrique totale :	4 Kw
Vulnérabilitée de l'alimentation électrique :	-

Etat des ouvrages

Etat du génie civil :	Bon
Equipement :	Bon
Observations complémentaires :	-

Sécurisation de l'ouvrage

Clôture :	Oui
Protection anti-chute :	Oui
Risque H_2S :	Oui
Equipement d'interventions :	Emplacement pour l'installation d'une potence
	-

Remarques complémentaires

-

Fiche Ouvrage : Poste de Relevage

Localisation

Nom :		Les Paluds
Adresse :		Avenue des Paluds
Coordonnées L93 :	X :	1911017.520
	Y :	3124258.620

Descriptif général

Type de réseau :	Séparatif
Charge organique théorique amont :	-
Mode d'asservissement pour le démarrage des pompes :	3 poires de niveau (Niveaux très haut, haut et bas)
	-
Traitement H_2S :	Non
Equipements particuliers :	Clapets anti-retour
	-
	-
Observations complémentaires	-

Caractéristique des pompes et de la canalisation de refoulement

Matériau :		Fonte
Diamètre :		200 mm
Linéaire :		362 ml
Point de rejet :	Localisation :	RV 760068026
	Etat :	Bon
Nombre de pompes :		2

N°	Capacité nominale	Capacité réelle	Descriptions complémentaires
Pompe 1	36 m3/h	22 m3/h	-
Pompe 2	36 m3/h	-	Pompe bouchée ou hors service.
			-
Observations complémentaires :			Fonctionnement normal : Alternance des pompes 1 et 2
			Fonctionnement niveau très haut : Simultané

Bâche

Géométrie :		Circulaire
Matériaux de la Bâche :		Résine
Dimensions :	Diamètre :	1,5 m
	Profondeur :	5 m
	Surface :	1,76 m²
Volume utile total (sans mise en charge du réseau) **:**		1,76 m3

Télésurveillance et autosurveillance

Comptage :	Type :	S50 (Sofrel)
	Matériel en place :	-
Informations remontées en télésurveillance :		Temps de fonctionnement
Alarmes :		Niveau très haut. Absence de tension

Trop-plein et point de rejet

Trop-plein :	Mise en charge du réseau
Classification réglementaire :	-
Matériau :	-
Diamètre :	-
Milieu récepteur :	-
Autosurveillance du trop-plein :	-

Sécurisation électrique

Présence d'un groupe électrogène :	Non
Puissance électrique totale :	2,6 KW
Vulnérabilitée de l'alimentation électrique :	-

Sécurisation de l'ouvrage

Clôture :	Oui
Protection anti-chute :	Oui
Risque H_2S :	Oui
Equipement d'interventions :	-
	-

Extérieur



Intérieur



Armoire



Chambre de vannes



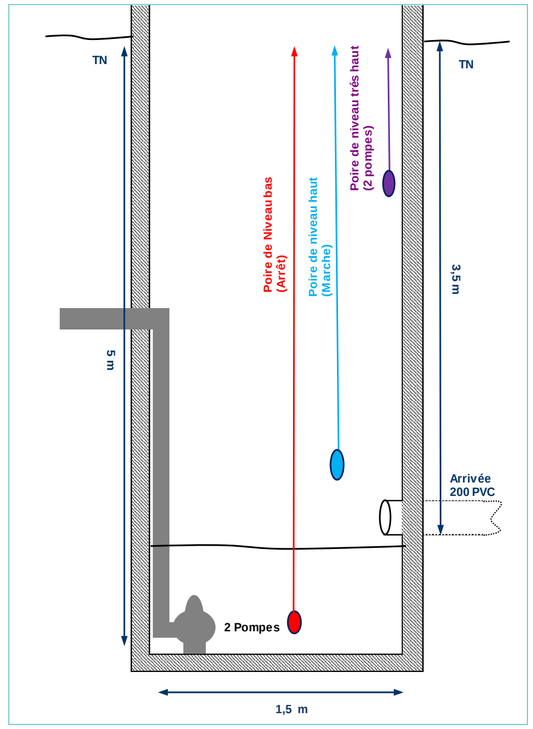

Localisation

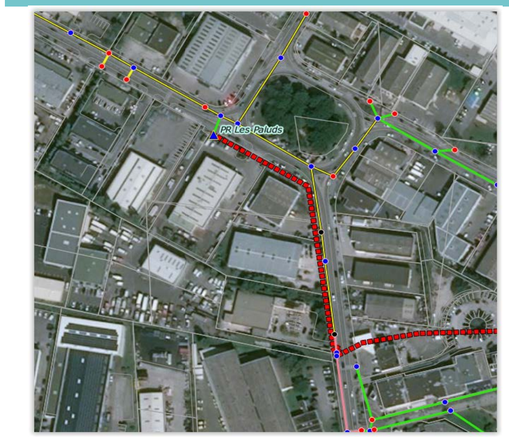

Etat des ouvrages

Etat du génie civil :	Moyen
Equipement :	Moyen
Observations complémentaires :	-

Remarques complémentaires

'- La pompe n°02 est bouchée ou hors service car lors du déclenchement en manuel de l'organe, cette dernière démarre (enregistrement par les pinces ampérométriques) mais ne vide pas la bâche.

Fiche Ouvrage : Poste de Relevage

Localisation

Nom :		Jouques
Adresse :		Avenue de Jouques
Coordonnées L93 :	X :	1911354.810
	Y :	3124148.050

Descriptif général

Type de réseau :	Séparatif
Charge organique théorique amont :	-
Mode d'asservissement pour le démarrage des pompes :	3 poires de niveau (Niveaux très haut, haut et bas)
	-
Traitement H_2S :	Non
Equipements particuliers :	Clapets anti-retour
	-
	-
Observations complémentaires	-

Caractéristique des pompes et de la canalisation de refoulement

Matériau :		Fonte
Diamètre :		150 mm
Linéaire :		176 ml
Point de rejet :	Localisation :	-
	Etat :	-
Nombre de pompes :		2

N°	Capacité nominale	Capacité réelle	Descriptions complémentaires
Pompe 1	64,8 m3/h	Non réalisé	-
Pompe 2	64,8 m3/h	Non réalisé	-
			-
Observations complémentaires :			Fonctionnement normal : Alternance des pompes 1 et 2
			Fonctionnement niveau très haut : Simultané

Bâche

Géométrie :		Circulaire
Matériaux de la Bâche :		Résine
Dimensions :	Diamètre :	2,50 m
	Profondeur :	5 m
	Surface :	4,9 m^2
Volume utile total (sans mise en charge du réseau) :		4,5 m^3

Télésurveillance et autosurveillance

Comptage :	Type :	S50 (Sofrel)
	Matériel en place :	-
Informations remontées en télésurveillance :		Temps de marche des pompes
Alarmes :		Niveau très haut. Absence de tension

Trop-plein et point de rejet

Trop-plein :	Mise en charge du réseau
Classification réglementaire :	-
Matériau :	-
Diamètre :	-
Milieu récepteur :	-
Autosurveillance du trop-plein :	-

Sécurisation électrique

Présence d'un groupe électrogène :	Non
Puissance électrique totale :	4 Kw
Vulnérabilitée de l'alimentation électrique :	-

Sécurisation de l'ouvrage

Clôture :	Oui
Protection anti-chute :	Oui
Risque H_2S :	Non
Equipement d'interventions :	Non
	-

Extérieur



Intérieur



Armoire



Chambre de vannes



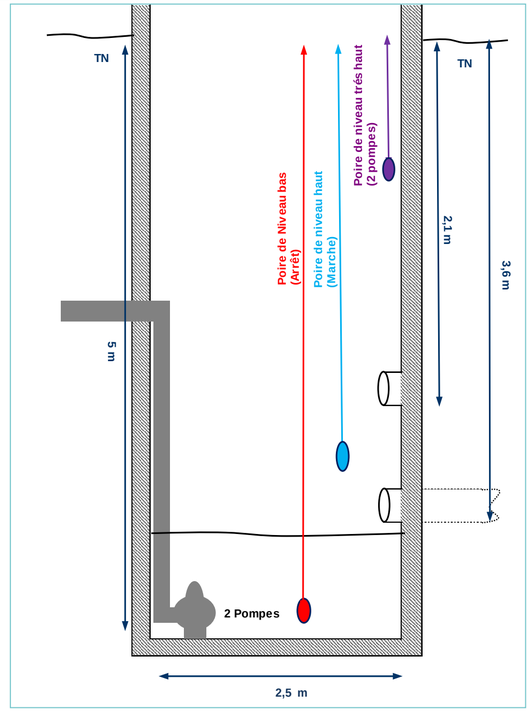

Localisation

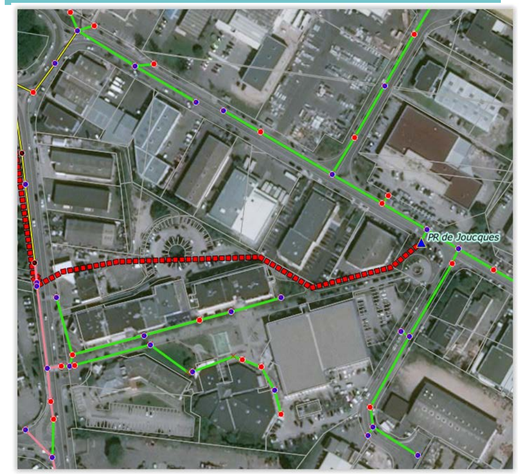

Etat des ouvrages

Etat du génie civil :	bon
Equipement :	-
Observations complémentaires :	Légère corrosion dans le PR

Remarques complémentaires

'- Risque de présence de voitures garées devant l'entrée

Fiche Ouvrage : Poste de Relevage

Localisation

Nom :		La Fleuride
Adresse :		Avenue de la Fleuride
Coordonnées L93 :	X :	1910717.040
	Y :	3123848.610

Descriptif général

Type de réseau :	Séparatif			
Charge organique théorique amont :	2500 EH			
Mode d'asservissement pour le démarrage des pompes :	Sonde ultrason			
	5 poires de niveau hors service à cause de la graisse			
Traitement H_2S :	Oui	Produit : Chlorure Ferrique pur	Cuve : 1349 L	2 Pompes doseuses
Equipements particuliers :	Clapets sur conduite			
	Palan sur place			
	-			
Observations complémentaires	-			

Caractéristique des pompes et de la canalisation de refoulement

Matériau :			Fonte
Diamètre :			250 mm
Linéaire :			993 ml
Point de rejet :	Localisation :		-
	Etat :		-
Nombre de pompes :			3
N°	**Capacité nominale**	**Capacité réelle**	**Descriptions complémentaires**
Pompe 1	216 m3/h	69 m3/h	-
Pompe 2	216 m3/h	92 m3/h	-
Pompe 3	216 m3/h	93 m3/h	-
Observations complémentaires :			Fonctionnement normal : Alternance des pompes 1 et 2
			Fonctionnement niveau très haut : Simultané

Bâche

Géométrie :		Rectangulaire
Matériaux de la Bâche :		Béton
Dimensions :	Longeur x largeur:	4x5 m
	Profondeur :	21 m
	Surface :	20 m²
Volume utile total (sans mise en charge du réseau) **:**		320 m3

Télésurveillance et autosurveillance

Comptage :	Type :	S500 (Sofrel)
	Matériel en place :	-
Informations remontées en télésurveillance :		Temps de fonctionnement des pompes
Alarmes :		Niveau très haut. Absence de tension

Trop-plein et point de rejet

Trop-plein :	Mise en charge du réseau
Classification réglementaire :	-
Matériau :	-
Diamètre :	-
Milieu récepteur :	-
Autosurveillance du trop-plein :	-

Extérieur



Intérieur



Armoire



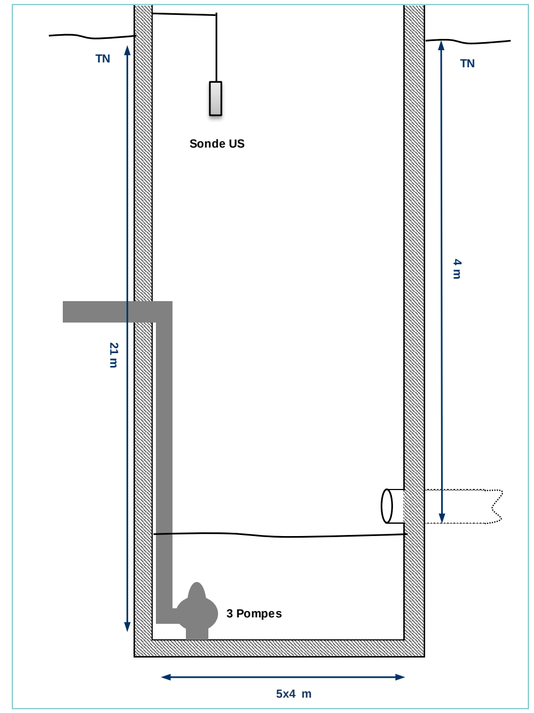

Localisation

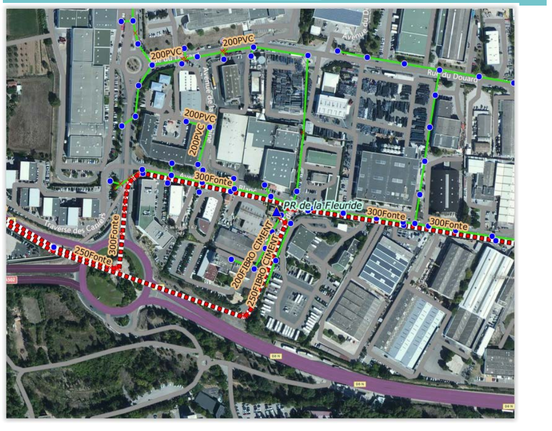

Sécurisation électrique

Présence d'un groupe électrogène :	Non, mais racccordement possible
Puissance électrique totale :	44 Kw
Vulnérabilitée de l'alimentation électrique :	-

Etat des ouvrages

Etat du génie civil :	Moyen
Equipement :	Moyen
Observations complémentaires :	-

Sécurisation de l'ouvrage

Clôture :	Oui
Protection anti-chute :	Oui
Risque H_2S :	Oui
Equipement d'interventions :	-
	-

Remarques complémentaires

-

Fiche Ouvrage : Poste de Relevage

Localisation

Nom :		Longuelance
Adresse :		Chemin des Solans
Coordonnées L93 :	X :	1908770.500
	Y :	3126294.460

Descriptif général

Type de réseau :	Séparatif
Charge organique théorique amont :	-
Mode d'asservissement pour le démarrage des pompes :	3 poires de niveau (Niveaux très haut, haut et bas)
	-
Traitement H_2S :	Non
Equipements particuliers :	Clapets anti retour
	-
	-
Observations complémentaires	-

Caractéristique des pompes et de la canalisation de refoulement

Matériau :		PVC
Diamètre :		125 mm
Linéaire :		624 ml
Point de rejet :	Localisation :	RV 760067657
	Etat :	Enrobé
Nombre de pompes :		2

N°	Capacité nominale	Capacité réelle	Descriptions complémentaires
Pompe 1	108 m3/h	35 m3/h	-
Pompe 2	108 m3/h	37 m3/h	-
			-
Observations complémentaires :			Fonctionnement normal : Alternance des pompes 1 et 2
			Fonctionnement niveau très haut : Simultané

Bâche

Géométrie :		Circulaire
Matériaux de la Bâche :		Béton
Dimensions :	Diamètre :	1,50 m
	Profondeur :	2,5m
	Surface :	1,76 m^2
Volume utile total (sans mise en charge du réseau) **:**		1,76 m3

Télésurveillance et autosurveillance

Comptage :	Type :	S50
	Matériel en place :	-
Informations remontées en télésurveillance :		Temps de fonctionnement des pompes
Alarmes :		Niveau très haut. Absence de tension

Trop-plein et point de rejet

Trop-plein :	-
Classification réglementaire :	-
Matériau :	-
Diamètre :	-
Milieu récepteur :	-
Autosurveillance du trop-plein :	-

Sécurisation électrique

Présence d'un groupe électrogène :	Non
Puissance électrique totale :	8,8 Kw
Vulnérabilitée de l'alimentation électrique :	

Sécurisation de l'ouvrage

Clôture :	Non
Protection anti-chute :	Oui
Risque H_2S :	Oui
Equipement d'interventions :	-
	-

Extérieur



Intérieur



Armoire



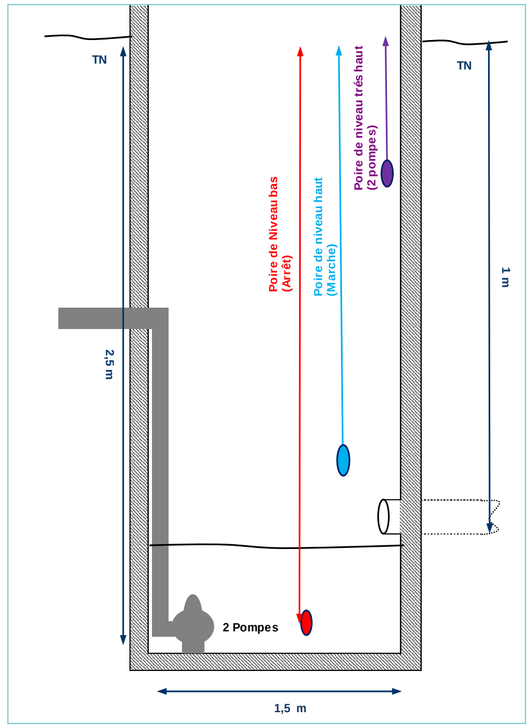

Localisation



Etat des ouvrages

Etat du génie civil :	Moyen
Equipement :	Moyen
Observations complémentaires :	-

Remarques complémentaires

-

Fiche Ouvrage : Poste de Relevage

Localisation

Nom :		Bories
Adresse :		Chemin des Bories
Coordonnées L93 :	X :	1904457.330
	Y :	3123441.480

Descriptif général

Type de réseau :	Séparatif
Charge organique théorique amont :	-
Mode d'asservissement pour le démarrage des pompes :	4 poires de niveau
	-
Traitement H_2S :	Non
Equipements particuliers :	Clapets anti-retour
	-
	-
Observations complémentaires	-

Caractéristique des pompes et de la canalisation de refoulement

Matériau :			PVC
Diamètre :			63 mm
Linéaire :			6 ml
Point de rejet :		Localisation :	RV 3503841
		Etat :	Bon
Nombre de pompes :			2
N°	**Capacité nominale**	**Capacité réelle**	**Descriptions complémentaires**
Pompe 1	-	6 m3/h	-
Pompe 2	-	A réaliser	-
Observations complémentaires :			Fonctionnement normal : Alternance des pompes 1 et 2
			Fonctionnement niveau très haut : Simultané

Bâche

Géométrie :		Circulaire
Matériaux de la Bâche :		Résine
Dimensions :	Diamètre :	1 m
	Profondeur :	3,58 m
	Surface :	3,8 m^2
Volume utile total (sans mise en charge du réseau) :		0,8 m^3

Télésurveillance et autosurveillance

Comptage :	Type :	S530 (Sofrel) connecté par RTC
	Matériel en place :	-
Informations remontées en télésurveillance :		Temps de fonctionnement des pompes
Alarmes :		Niveau très haut. Absence de tension

Trop-plein et point de rejet

Trop-plein :	-
Classification réglementaire :	-
Matériau :	-
Diamètre :	-
Milieu récepteur :	-
Autosurveillance du trop-plein :	-

Extérieur



Intérieur



Armoire



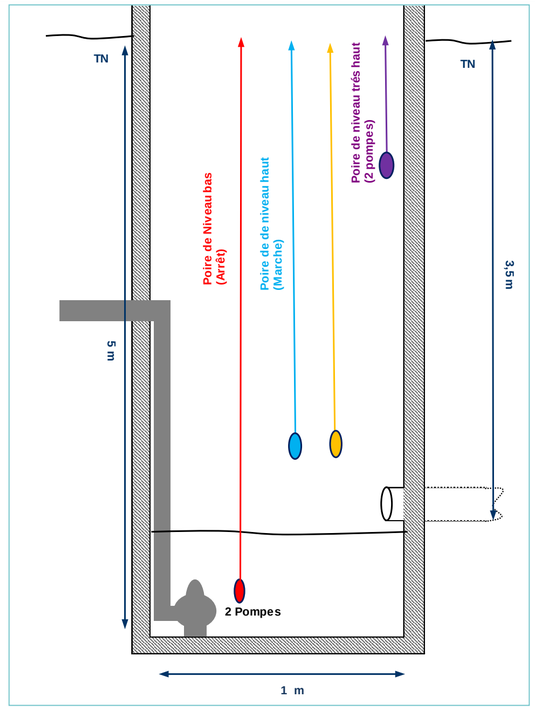

Localisation

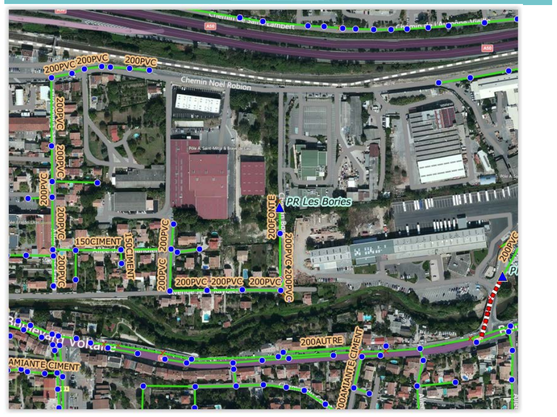

Sécurisation électrique

Présence d'un groupe électrogène :	Non
Puissance électrique totale :	-
Vulnérabilitée de l'alimentation électrique :	-

Etat des ouvrages

Etat du génie civil :	Bon
Equipement :	Bon
Observations complémentaires :	-

Sécurisation de l'ouvrage

Clôture :	Oui
Protection anti-chute :	Oui
Risque H_2S :	Oui
Equipement d'interventions :	-
	-

Remarques complémentaires

-

Fiche Ouvrage : Poste de Relevage

Localisation

Nom :		La Louve 1
Adresse :		Chemin des Bories
Coordonnées L93 :	X :	1907766.28
	Y :	3126096.27

Descriptif général

Type de réseau :	Séparatif
Charge organique théorique amont :	-
Mode d'asservissement pour le démarrage des pompes :	2 poires de niveau (Niveau très haut, haut-bas)
	-
Traitement H_2S :	Non
Equipements particuliers :	Clapets anti-retour
	-
	-
Observations complémentaires	-

Caractéristique des pompes et de la canalisation de refoulement

Matériau :			PVC
Diamètre :			63 mm
Linéaire :			60 ml
Point de rejet :		Localisation :	RV 763501257
		Etat :	Bon
Nombre de pompes :			2
N°	**Capacité nominale**	**Capacité réelle**	**Descriptions complémentaires**
Pompe 1			-
Pompe 2			-
			-
Observations complémentaires :			Fonctionnement normal : Alternance des pompes 1 et 2
			Fonctionnement niveau très haut : Simultané

Bâche

Géométrie :		Circulaire
Matériaux de la Bâche :		Résine
Dimensions :	Diamètre :	1,2 m
	Profondeur :	3,58 m
	Surface :	3,8 m²
Volume utile total (sans mise en charge du réseau) :		

Télésurveillance et autosurveillance

Comptage :	Type :	S550 (Sofrel)
	Matériel en place :	-
Informations remontées en télésurveillance :		Temps de fonctionnement des pompes
Alarmes :		Niveau très haut. Absence de tension

Trop-plein et point de rejet

Trop-plein :	-
Classification réglementaire :	-
Matériau :	-
Diamètre :	-
Milieu récepteur :	-
Autosurveillance du trop-plein :	-

Extérieur



Intérieur



Armoire



Chambre de vannes



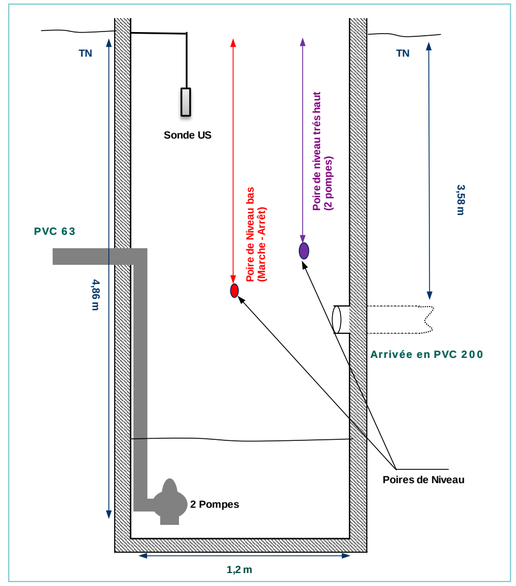

Localisation



Sécurisation électrique

Présence d'un groupe électrogène :	Non
Puissance électrique totale :	-
Vulnérabilitée de l'alimentation électrique :	-

Etat des ouvrages

Etat du génie civil :	Bon
Equipement :	Bon
Observations complémentaires :	-

Sécurisation de l'ouvrage

Clôture :	Oui
Protection anti-chute :	Non
Risque H_2S :	Oui
Equipement d'interventions :	-
	-

Remarques complémentaires

Grillage détérioré sur le côté droit.

Fiche Ouvrage : Poste de Relevage

Localisation

Nom :		Baronnette
Adresse :		Impasse de la baronnette
Coordonnées L93 :	X :	1909334.070
	Y :	3126672.860

Descriptif général

Type de réseau :	Séparatif
Charge organique théorique amont :	-
Mode d'asservissement pour le démarrage des pompes :	3 poires de niveau (Niveaux très haut, haut et bas)
	-
Traitement H_2S :	Non
Equipements particuliers :	Clapets anti-retour
	Panier dégrilleur
	-
Observations complémentaires	-

Caractéristique des pompes et de la canalisation de refoulement

Matériau :		PVC
Diamètre :		75 mm
Linéaire :		195 ml
Point de rejet :	Localisation :	-
	Etat :	-
Nombre de pompes :		2

N°	Capacité nominale	Capacité réelle	Descriptions complémentaires
Pompe 1	-	Non réalisé	-
Pompe 2	-	Non réalisé	-
			-
Observations complémentaires :			-
			Fonctionnement alternatif et simultané

Bâche

Géométrie :		Circulaire
Matériaux de la Bâche :		Résine
Dimensions :	Diamètre :	1 m
	Profondeur :	2,5 m
	Surface :	0,78 m^2
Volume utile total (sans mise en charge du réseau) :		-

Télésurveillance et autosurveillance

Comptage :	Type :	S530 (Sofrel)
	Matériel en place :	-
Informations remontées en télésurveillance :		Temps de fonctionnement des pompes
Alarmes :		Niveau très haut. Absence de tension

Trop-plein et point de rejet

Trop-plein :	Réseau
Classification réglementaire :	> 120 kg DBO_5
Matériau :	Polypropylène
Diamètre :	300
Milieu récepteur :	Bassin de rétention
Autosurveillance du trop-plein :	Niveau très haut du poste

Sécurisation électrique

Présence d'un groupe électrogène :	Non
Puissance électrique totale :	-
Vulnérabilitée de l'alimentation électrique :	-

Sécurisation de l'ouvrage

Clôture :	Oui
Protection anti-chute :	Oui
Risque H_2S :	Oui
Equipement d'interventions :	-
	-

Extérieur



Intérieur



Armoire



Chambre de vannes



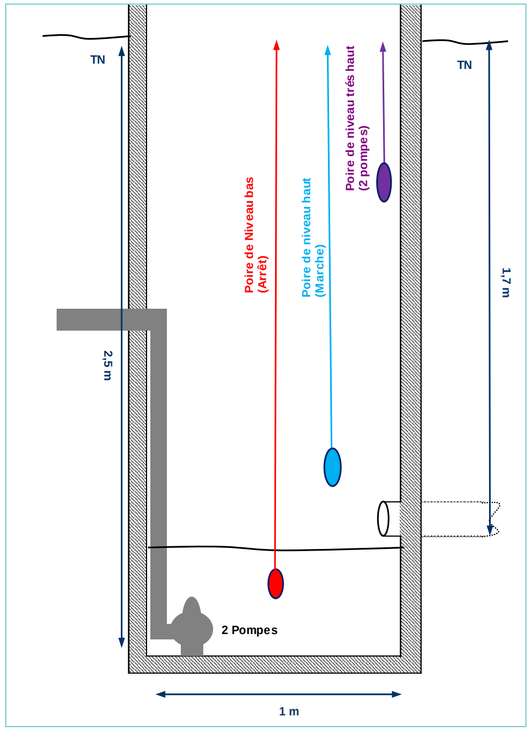

Localisation



Etat des ouvrages

Etat du génie civil :	Bon
Equipement :	Bon
Observations complémentaires :	-

Remarques complémentaires

-

Fiche Ouvrage : Poste de Relevage

Localisation

Nom :		Cuisine centrale
Adresse :		Rue du Dirigeable
Coordonnées L93 :	X :	1911667.270
	Y :	3123583.360

Descriptif général

Type de réseau :	Séparatif
Charge organique théorique amont :	-
Mode d'asservissement pour le démarrage des pompes :	Sonde ultrason (Commande des pompes)
	2 poires de niveau (Niveaux haut et bas)
Traitement H_2S :	Non
Equipements particuliers :	Clapets anti-retour
	Panier dégrilleur
	-
Observations complémentaires	La sonde ultrasons commande le démarrage et l'arrêt des pompes. Les poires viennent en secours de l'US.

Caractéristique des pompes et de la canalisation de refoulement

Matériau :			PEHD
Diamètre :			90 mm
Linéaire :			48 ml
Point de rejet :		Localisation :	RV 763503424
		Etat :	Moyen
Nombre de pompes :			2
N°	**Capacité nominale**	**Capacité réelle**	**Descriptions complémentaires**
Pompe 1	-	36 m3/h	-
Pompe 2	-	33 m3/h	-
			-
Observations complémentaires :			Fonctionnement normal : Alternance des pompes 1 et 2

Bâche

Géométrie :		Circulaire
Matériaux de la Bâche :		Résine
Dimensions :	Diamètre :	1,2 m
	Profondeur :	4 m
	Surface :	1,13 m²
Volume utile total (sans mise en charge du réseau) :		1,45 m³

Télésurveillance et autosurveillance

Comptage :	Type :	S530 (Sofrel)
	Matériel en place :	-
Informations remontées en télésurveillance :		Temps de fonctionnement
Alarmes :		Niveau très haut. Absence de tension

Trop-plein et point de rejet

Trop-plein :	-
Classification réglementaire :	-
Matériau :	-
Diamètre :	-
Milieu récepteur :	-
Autosurveillance du trop-plein :	-

Extérieur



Intérieur



Armoire



Chambre de vannes



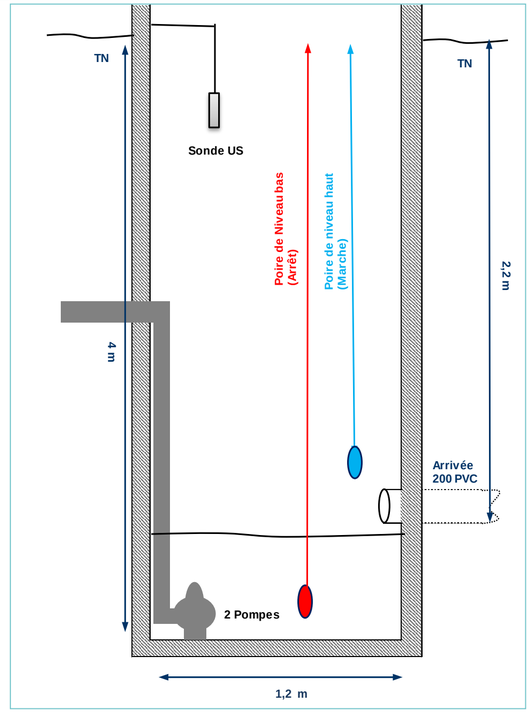

Localisation



Sécurisation électrique

Présence d'un groupe électrogène :	Non
Puissance électrique totale :	-
Vulnérabilitée de l'alimentation électrique :	-

Etat des ouvrages

Etat du génie civil :	Bon
Equipement :	Bon
Observations complémentaires :	-

Sécurisation de l'ouvrage

Clôture :	Oui
Protection anti-chute :	Oui
Risque H_2S :	Oui
Equipement d'interventions :	-
	-

Remarques complémentaires

-

Fiche Ouvrage : Poste de Relevage

Localisation

Nom :		Coemedia
Adresse :		Traversée des Coquières
Coordonnées L93 :	X :	1908273.310
	Y :	3124726.130

Descriptif général

Type de réseau :	Séparatif
Charge organique théorique amont :	-
Mode d'asservissement pour le démarrage des pompes :	2 poires de niveau (Niveaux haut et bas)
	-
Traitement H_2S :	Non
Equipements particuliers :	Clapets anti-retour
	-
	-
Observations complémentaires	Situé dans le théatre

Caractéristique des pompes et de la canalisation de refoulement

Matériau :			-
Diamètre :			-
Linéaire :			-
Point de rejet :		Localisation :	-
		Etat :	-
Nombre de pompes :			2
N°	**Capacité nominale**	**Capacité réelle**	**Descriptions complémentaires**
Pompe 1	20 m3h	Non réalisé	-
Pompe 2	20 m3h	Non réalisé	-
Observations complémentaires :			Fonctionnement normal : Alternance des pompes 1 et 2
			Fonctionnement niveau très haut : -

Bâche

Géométrie :		2 baches circulaire
Matériaux de la Bâche :		Béton
Dimensions :	Diamètre :	1 m de diamètre
	Profondeur :	1,5 m de profondeur
	Surface :	2 x 0,8 m²
Volume utile total (sans mise en charge du réseau) **:**		ND

Télésurveillance et autosurveillance

Comptage :	Type :	-
	Matériel en place :	-
Informations remontées en télésurveillance :		-
Alarmes :		-

Trop-plein et point de rejet

Trop-plein :	-
Classification réglementaire :	-
Matériau :	-
Diamètre :	-
Milieu récepteur :	-
Autosurveillance du trop-plein :	-

Sécurisation électrique

Présence d'un groupe électrogène :	Non
Puissance électrique totale :	-
Vulnérabilitée de l'alimentation électrique :	-

Sécurisation de l'ouvrage

Clôture :	Dans un enceinte fermé
Protection anti-chute :	-
Risque H_2S :	Non
Equipement d'interventions :	-
	-

Extérieur



Armoire



Localisation



Etat des ouvrages

Etat du génie civil :	Bon
Equipement :	Extracteur d'air
Observations complémentaires :	-

Remarques complémentaires

-

Fiche Ouvrage de Délestage

Localisation / Description Générale :

13821 La Penne-sur-Huveaune

Parcelle

Nom :	**Les Escourtines**
Type :	**Déversoire latéral**
Identifiant :	**DO-001**
Point de rejet immédiat :	**Réseau d'eaux pluviales**
Milieu naturel récepteur :	**L'Huveaune**
Estimation de la Population sur BV Amont :	**>10000 EH**
Autosurveillance en place :	**Oui**
Conformité avec la réglementation :	**Oui**
Mesures des Temps de déverse obligatoire (2 000 à 10 000 EH) :	**Oui**
Mesures des Débits déversées obligatoire (> 10 000 EH) :	**Oui**

Caractéristiques de fonctionnement

Côte NGF du tampon :	**75,16 m**
Profondeur radier / TN :	**2,53 m**
Epaisseur de crête	**100 mm**
Largeur de crête :	**0,45 m**
Hauteur de déversement :	**0,83 m**
Dimension de la chambre de délestage :	**T1700**
Débit Critique entraînant un délestage :	**1440 m³/h**
Géométrie de la conduite de délestage :	**Ovoide**
Dimension de la conduite de délestage :	**T1700**
Clapet anti-retour sur délestage :	**Non**
Possibilité de fonctionnement en sens inverse :	**Non**

Etat des Ouvrages / Remarques

Organes mécaniques :	**Bon**
Génie Civil :	**Bon**

Un exutoire pluvial se trouve à moins de 50 cm à l'aval de la sonde US. En cas d'arrivée d'eau de pluie depuis cet ouvrage, un volume de déversement peut être comptabilisé alors qu'il n'y a aucun déversement d'eaux usées. Les données d'autosurveillance sont donc à prendre avec des réserves (que cela soit pour le temps sec ou le temps de pluie).

Un déplacement de la sonde US et/ou la refonte totale du déversoir d'orage sera à prévoir dans le cadre du programme de travaux.

Caractéristiques

N°	Section (mm)	Nature	Prof. Radier / TN (m.)
1- Amont	T1700	Beton	3,38
5- Délestage	T1700	Beton	2,53
6- Aval	800	Beton	3,40

Vue détaillée du DO





Pluvial proche de la mesure



Ecoulement en fonctionnement normal

Ecoulement en période de déversement

Plan localisation



Fiche Ouvrage de Délestage

Localisation / Description Générale :

13400 Aubagne

Parcelle

Nom :	**Avenue Jeanne d'Arc**
Type :	**Déversoir latéral**
Identifiant :	**DO-002**
Point de rejet immédiat :	**Réseau d'eaux pluviales**
Milieu naturel récepteur :	**L'Huveaune**
Estimation de la Population sur BV Amont :	**< 2000 EH**
Autosurveillance en place :	**Non**
Conformité avec la réglementation :	**Oui**
Mesures des Temps de déverse obligatoire (2 000 à 10 000 EH) :	**Non**
Mesures des Débits déversées obligatoire (> 10 000 EH) :	**Non**

Caractéristiques de fonctionnement

Côte NGF du tampon :	**101.838 m NGF**
Profondeur radier / TN :	**2,30 m**
Epaisseur de crête	**120 mm**
Largeur de crête :	**0,30 m**
Hauteur de déversement :	**0,20 m**
Dimension de la chambre de délestage :	**760X750**
Débit Critique entraînant un délestage :	**306 m^3/h**
Géométrie de la conduite de délestage :	**Circulaire**
Dimension de la conduite de délestage :	**Ø 300 mm**
Clapet anti-retour sur délestage :	**Non**
Possibilité de fonctionnement en sens inverse :	**Oui**

Etat des Ouvrages / Remarques

Organes Electromécaniques :	**-**
Génie Civil :	**Moyen**

Caractéristiques

N°	Section (mm)	Nature	Prof. Radier / TN (m.)
1- Amont	300	Grés	2,30
2- Amont	200	PVC	2,30
5- Délestage	300	Amiante-Ciment	2,24
6- Aval	300	Grés	2,30

Vue détaillée du DO



Ecoulement en fonctionnement normal

Ecoulement en période de déversement

Plan localisation

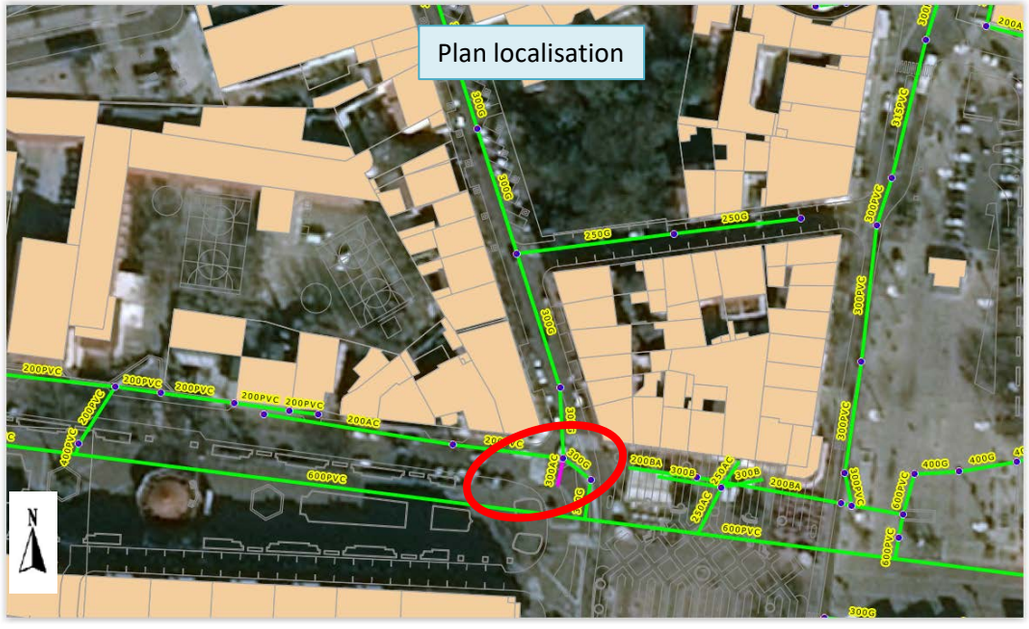

Synthèse des anomalies et points particuliers relevés au moment du cheminement pédestre dans le Merlançon

ID RV	ID Anomalies	Type	Distance depuis le RV760067422 *(m)*	Rive	Anomalie					Observations	Photos		Vidéos	
					Exfiltration	Infiltration	Trace de mise en charge	Tampon	EU dans EP		1	2	1	2
760067422	1	Regard de visite	-	Droite	X			X		Plaque descellée	0796		1121	
3501263	2	Regard de visite	5,6	Gauche						250 AC			1123	
	3	Branchement	6,5	Gauche									1124	
	4		26,7							Canalisation au sol (Drain)			1127	
	5	CE	36,2	Gauche							0798	0799	1128	
	6	Regard de visite	37,7	Gauche						Ouverture sur regard de visite	0801		1129	
760067423	7	Regard de visite	39,0	Gauche						**Risque d'infiltration en cas de montée des eaux**	0803	0801	1130	
	8	Regard de visite	39,0	Gauche						250 G	0803	0801	1131	
760066596	9	Regard de visite	42,4	Gauche				X		**Regard de visite descellé + 2 arrivées**	0806	0807	1132	
3501262	10	Regard de visite	47,0	Droite				X			0808		1133	
	11	Branchement	47,0	Gauche	X					Entre canalisation et ouvrage	0811	0812	1133	
	12	Autre	49,2	Droite			X			Voûte : effondrement			1134	
	13	Autre	52,3	Droite						Voûte : effondrement			1134	
3501261	14	Regard de visite	55,3	Gauche	X					Regard de visite non étanche			1135	
	15	Branchement	60,3	Gauche	X					Traces humides sur la voûte	0815	0816	1136	
	16	Branchement	60,3	Gauche	X					Traces humides sur la voûte	0815	0816		
	17	Branchement	67,9	Gauche									1137	
	18	Branchement	76,6	Gauche							0819		1137	
	19	Branchement	79,2	Gauche						Bouchon tringlage manquant	0820		1137	
	20	Branchement	79,2	Gauche	X					**Risque d'infiltration en cas de montée des eaux** **Casse du coffrage**	0822	0823	1138	
	21	Eaux Pluviales	85,6	Gauche						Acoup hydraulique, déversement pluvial sur réseau EU	0825		1139	
3501260	22	Regard de visite	85,6	Gauche		X				Tampon non étanche	0825		1139	
3501259	23	Regard de visite	85,6	Droite						Scellé	0826		1139	
	24	Branchement	76,6	Gauche							0827	0828	1140	
3501258	25	Regard de visite	100,3	Gauche							0829		1141	
	26	Branchement	102,4	Gauche	X						0832	0831	1142	
	27	Branchement	107,0	Gauche	X					Au niveau du sol	0836	0835	1143	
	28	Branchement	107,0	Gauche	X					Au niveau du sol	0836	0835	1143	
	29	Eaux Pluviales	113,8										1144	
3501257	30	Regard de visite	115,8	Gauche						Tampon non étanche	0838		1144	
	31		115,8	Droite	X	X		X		**Trace de mise en charge** **Risque d'infiltrations en cas de montée des eaux** **Couronne défectueuse**	0839		1144	
	32	Trou	120,6	Gauche	X					Tou dans paroi	0843		1145	
	33	Branchement	120,6	Gauche						RAS			1145	
	34	Eaux Pluviales	124,5	Droite						Réseau EP - Ecoulement	0844		1146	
	35	Y	127,8	Gauche						**Ouverture sur réseau (tringlage)** **Risque d'infiltrations en cas de montée des eaux**			1147	
	36		127,8	Droite									1147	
	37	Autre	128,1	Droite						150 G - Arrivée EU directe?	0846		1147	
3501256	38	Regard de visite	130,1	Droite				X		**Risque d'infiltrations en cas de montée des eaux**	0849	0850	1148	
3501255	39	Regard de visite	130,1	Gauche						**Recouvert de béton. Exfiltrations et infiltrations possibles.**	0847		1149	
	40	Branchement	138,2	Droite	X						0852	0854	1150	0857
	41	Branchement	138,2	Gauche	X						0855	0856	1150	0857
3501254	42	Regard de visite	138,2	Gauche	X						0855	0856	1150	0857
	43	Branchement	141,8	Gauche						**Ancien BP** **Risque d'infiltrations en cas de montée des eaux**	0859		1152	
	44	Branchement	143,8	Droite							0860		1153	
763501506	45	Regard de visite	146,4	Droite				X		**Couronne défectueuse + trou** **Risque d'infiltrations en cas de montée des eaux**	0861	0862	1154	1155
	46	Branchement	153,7	Droite	X						0863	0864	1156	
	47	Eaux Pluviales	161,1	Droite						Arrivée EU Béton 401	0865		1157	
	48	Branchement	165,4	Droite						Humidité	0867		1158	
763501512	49	Regard de visite	165,4	Gauche				X		**Trou** **Risque d'infiltrations en cas de montée des eaux**	0869	0871	1158	
	50	Branchement	168,0	Gauche						RAS	0872		1160	
3501251	51	Regard de visite	169,7	Gauche	X					Au niveau du sol	0873		1160	
3501250	52	Regard de visite	172,2	Droite							0874		1161	
	53	Branchement	173,6	Gauche	X					Au niveau du muret et du sol en dessous réseau	0876	0878	1162	
	54	Branchement	173,6	Droite							0879		1162	
	55	Branchement	176,2	Droite	X					Au niveau de la canalisation et de la voûte	0880	0881	1163	
3501252	56	Regard de visite	183,1	Gauche	X			X		Non étanche + Exfiltrations	0882		1164	
	57	Branchement	186,8	Droite	X					Entre mur et canalisation	0883		1165	
	58	Branchement	191,6	Gauche						**Bouchon PVC manquant** **Risque d'infiltrations en cas de montée des eaux**			1166	
	59	Branchement	193,6	Droite	X					Entre mur et canalisation	0886	0887	1167	
	60	Branchement	198,8	Droite	X					+ bouchon PVC manquant	0889	0891	1168	
3501253	61	Regard de visite	198,8	Gauche				X		Tampon manquant Risque d'infiltrations en cas de montée des eaux GRES 300 et 250	0893	0892	1168	
763501505	62	Regard de visite	202,6	Droite		X				Ecoulement EP sur regard de visite EU	0894	0895	1169	
	63	Branchement	205,0	Droite	X					Entre mur et canalisation	0896	0897	1170	
3501249	64	Regard de visite	205,0	Gauche	X					Au sol	0898	0899	1171	
	65	Branchement	210,0	Droite	X					Entre mur et canalisation	0900		1172	
35012548	66	Regard de visite	211,3	Gauche	X			X		Exfiltrations au sol + couronne	0902		1173	
	67	Branchement	214,2	Droite							0903		1174	
	68	Branchement	221,8	Droite	X					Entre mur et canalisation + Sol	0905	0906	1175	
3501247	69	Regard de visite	227,1	Gauche							0908		1177	
3501246	70	Regard de visite	228,9	Gauche							0909		1178	
763501504	71	Regard de visite	232,2	Droite							0910		1179	
763501511	72	Regard de visite	234,9	Gauche	X			X		Couronne			1180	0912
	73	Branchement	254,6	Droite							0916		1181	
3501245	74	Regard de visite	254,6	Gauche						**Sous pluvial, risque d'infiltrations.**	0914	0915	1181	
3501244	76	Regard de visite	258,2	Gauche							0917		1183	
3501243	77	Regard de visite	262,6	Droite							0919		1183	
3501242	78	Regard de visite	262,6	Gauche							0920		1183	
	79	Branchement	268,2	Droite							0922		1184	
	80	Branchement	277,1	Droite	X					Au niveau du mur	0925	0926	1185	
763501513	81	Regard de visite	281,4	Gauche	X					Ouverture bas du coffrage	0927	0928	1185	
	82	Branchement	285,8	Droite							0929		1186	
	83	Branchement	288,5	Droite							0930		1186	
3501241	84	Regard de visite	291,2	Gauche							0932		1186	
	85	Branchement	296,1	Droite							0935		1186	
763501503	86	Regard de visite	300,9	Droite							0936		1186	
	87	Branchement	302,8	Gauche	X					Humidité au niveau du branchement sur collecteur	0937	0938	1186	
3501240	88	Regard de visite	305,6	Gauche							0939		1186	
		Autre	308,6	Gauche						Au niveau du bas du coffrage	0942		1186	
3501239	89	Regard de visite	309,6	Gauche							0943		1186	
	90	Branchement	312,4	Gauche	X					Génie civil défectueux	0944	0945	1186	
	91	Branchement	313,6	Gauche	X					Provenant du mur en briquette en amont du BP	0947		1187	
3501238	92	Regard de visite	316,9	Droite							0948		1192	
	93	Branchement	321,6	Droite	X					Joint PVC	0949		1192	0950
	94	Branchement	324,6	Gauche							0951	0952	1193	
	95	Branchement	327,2	Droite							0953		1193	
	96	Branchement	333,3	Gauche	X					Voûte + Branchement sur collecteur	0954	0955	1193	
763501510	97	Regard de visite	335,3	Gauche							0956		1194	
	98	Eaux Pluviales	338,6	Gauche					X	Arrivée d'EU par réseau EP	0957		1195	0958
3501237	99	Regard de visite	340,9	Gauche							0960		1196	
763501502	100	Regard de visite	343,6	Droite			X	X		Plaque descellée	0962		1196	
	101	Branchement	346,6	Gauche							0963		1197	
	102	Eaux Pluviales	347,6	Gauche					X	Arrivée d'EU par réseau EP	0964		1197	0965
	103	Branchement	347,6	Gauche						Ancien BP ouvert	0967		1197	
	104	Branchement	347,6	Gauche						**Risque d'infiltrations en cas de montée des eaux**	0967		1197	
763501501	105	Regard de visite	351,1	Gauche							0966		1198	
	106	Branchement	358,1	Droite	X					Exfiltrations provenant de la voûte	0968		1198	
3501236	107	Regard de visite	360,0	Droite	X			X	X		0969		1198	
	108	Branchement	360,0	Droite							0969		1198	
3501235	109	Regard de visite	360,0	Gauche							0970		1198	
	110	Branchement	362,3	Gauche	X					Bas du coffrage	0971	0972	1199	
3501234	111	Regard de visite	365,6	Droite							0973		1199	
3501233	112	Regard de visite	365,6	Gauche					X	Petite ouverture couronne	0974		1199	
	113	Branchement	367,5	Gauche	X					Exfiltrations par mur	0977		1199	
	114		371,2	Droite						Regard de visite TUTTI QUANTI				
	115	Branchement	373,4	Droite									0978	
	116	Branchement	373,4	Gauche									0978	
	117	Branchement	379,7	Gauche	X					Au niveau du coffrage et mur			0979	
763501509	118	Regard de visite	389,2	Gauche	X					Ecoulement permanent dans cours d'eau			0980	
763501500	119	Regard de visite	389,2	Droite									0980	
3501232	120	Regard de visite	393,0	Gauche									0980	

	121	Branchement	393,0	Droite	X					Voûte et coffrage			0980	
3501231	122	Regard de visite	398,0	Gauche									0981	
	123	Branchement	399,7	Droite									0982	
	124	Branchement	399,7	Droite									0982	
763501500	125	Regard de visite	404,8	Droite									0982	
763501509	126	Regard de visite	404,8	Gauche									0982	
3501230	127	Regard de visite	410,4	Gauche									0983	
763501422	128	Regard de visite	417,1	Gauche				X					0984	
	129	Branchement	422,4	Gauche	X					Traces			0984	
	130	Branchement	423,7	Droite									0984	
	131	Eaux Pluviales	425,1	Droite					X	Réseau EP avec clapet			0984	
	132	Branchement	425,1	Gauche									0984	
3501229	133	Regard de visite	426,0	Gauche									0984	
3501228	134	Regard de visite	427,1	Droite									0984	
	135	Branchement	428,5	Gauche									0984	
3501227	136	Regard de visite	433,6	Droite									0985	
3501226	137	Regard de visite	433,6	Gauche									0985	
3501225	138	Regard de visite	439,7	Gauche									0985	
3501224	139	Regard de visite	442,2	Droite						Avaloir au-dessus			0985	
3501223	140	Regard de visite	443,0	Gauche									0985	
76351419	141	Regard de visite	447,6	Gauche				X		Couronne			0985	
76006681	142	Regard de visite	452,5	Droite									0988	
3501222	143	Regard de visite	452,5	Gauche									0988	
	144	Branchement	460,1	Droite									0989	
3501221	145	Regard de visite	461,7	Droite			X	X		**Trou donc risque d'infiltrations en cas de montée des eaux**			0989	
3501220	146	Regard de visite	463,3	Gauche				X		Couronne	0993			
	147	Branchement	468,5	Droite									0994	
3501219	148	Regard de visite	473,3	Gauche									0994	
	149	Branchement	473,3	Droite						Bouchon manquant			0994	
	150	Branchement	477,9	Droite									0994	
	151	Branchement	481,6	Gauche									0994	
	152	Branchement	488,0	Gauche									0995	
3501218	153	Regard de visite	489,3	Droite									0995	
3501217	154	Regard de visite	489,3	Gauche									0995	
	155	Branchement	500,3	Droite	X					Entre voûte et coffrage			0996	
3501216	156	Regard de visite	505,6	Gauche	X			X		Coffrage			0997	
3501215	157	Regard de visite	512,8	Gauche									0998	
3501214	158	Regard de visite	514,6	Droite									0998	
3501213	159	Regard de visite	522,0	Gauche									0999	
	160	Eaux Pluviales	523,5	Droite					X				1000	
3501212	161	Regard de visite	526,0	Droite				X		Couronne			1001	
3501211	162	Regard de visite	540,0	Gauche				X		Couronne			1002	
3501210	163	Regard de visite	540,0	Droite				X		Etancheité de la couronne			1002	
	164		541,6							FIN CHEMINEMENT			1003	

GEOSCAN SUD-EST

Cereg Territoires

l'eau DES COLLINES

Société publique de l'Eau des Collines

-

PREDIAGNOSTIC DE L'OVOIDE EAUX USEES SITUE

- Avenue des Goums et route nationale 8 à AUBAGNE
- Boulevard Voltaire à LA PENNE SUR HUVEAUNE



Rapport GSE 16-00479							
Indice	Date mission	Date rapport	Etabli par	Vérifié par	Approuvé par	Contrôle externe	Nb pages
A	18 et 19/10/2016	7/11/2016	S.PLIGERSDORFFER	M-C BRES	S.PLIGERSDORFFER		22

MASE

Impasse du Moulin – 69830 ST GEORGES DE RENEINS
Tél. 04.74.67.65.36 – Fax 04.74.67.78.13 – e-mail geoscansudest@geoscan.fr

S.A.S au capital de 40 000 E – RCS Evry B 380 467 324 00030
N° TVA intracom fr74 380 467 324

SOMMAIRE

1. INTRODUCTION 3

2. PRESENTATION DU COLLECTEUR 4

3. DIFICULTES D'ACCES ET METHODOLOGIE IMPOSEE PAR LES CONDITIONS 6

4. RESULTATS DES OBSERVATIONS EFFECTUEES 8

4.1 RESULTATS DU PREDIAGNOSTIC (HORS ZONES QUI SERONT JUGEES A DIAGNOSTIQUER) 8
4.2 ZONE DE R763501354 A R63501358 (SECTEUR DU PONT AUTOROUTIER) 13
4.3 ZONE DE R622 (ALLEE DES JOYEUX) A R324 (BOULEVARD JEAN JACQUES ROUSSEAU) + 150M. 16

5. CONCLUSIONS ET PLANS D'ACTIONS PROPOSES 18

ANNEXES 21

ANNEXE 1 - FICHES DE RELEVES DES DESORDRES ET DE LA GEOMETRIE A PARTIR DES REGARDS 22

ANNEXE 2 - ELEMENTS DE GEOLOGIE 23

PLANCHES 1 à 6 : Sectorisation de l'ouvrage

1. INTRODUCTION

A la demande de CEREG et pour le compte de la société publique EAUX DES COLLINES, GEOSCAN a réalisé un prédiagnostic structurel de l'ouvrage d'assainissement visitable situé Avenue des Goums et route nationale 8 à AUBAGNE et se poursuivant sur le boulevard Voltaire à La Penne sur Huveaune.

Les objectifs de cette étude étaient d'effectuer :

- un relevé géométrique des sections d'ouvrage ;
- des mesures de son ensablement ;
- un relevé des branchements présents ;
- un relevé exhaustif des désordres.

Ces différentes observations doivent permettre d'effectuer un prédiagnostic de l'ouvrage (en termes structurel, d'étanchéité et de fonctionnement) et ainsi de définir si des zones nécessitent des investigations complémentaires (diagnostic) ou si des travaux d'entretien doivent être entrepris.

Le linéaire à investiguer est d'environ 5.6 km mais comme nous le verrons, de nombreux problèmes de sécurité nous ont empêchés d'effectuer une visite complète de l'ouvrage.

Les opérations sur le terrain se sont déroulées les 18 et 19 Octobre 2016 avec une équipe de GEOSCAN de cinq personnes assistées par une personne de CEREG.

L'opération s'est déroulée par beau temps, le lendemain d'une journée de pluie et sur les deux jours d'intervention, il n'a pas été constaté de baisse générale du niveau d'eau.

Le personnel était équipé de l'ensemble des équipements de protection individuels et collectifs requis pour ce type d'intervention : casque avec jugulaire, lampes antidéflagrantes, détecteurs de gaz quadri fonctions, masque auto-sauveteur à cartouche d'oxygène, tripode avec dispositif de sauvetage….

Au niveau de la sécurité en surface, les regards étant sur la chaussée, il a été demandé des arrêtés de circulation et des alternats manuels étaient mis en place au niveau des regards d'accès.

La visite a été réalisée dans le sens de circulation des véhicules, soit de l'aval vers l'amont. La droite et la gauche sont donc définies par rapport à ce sens.

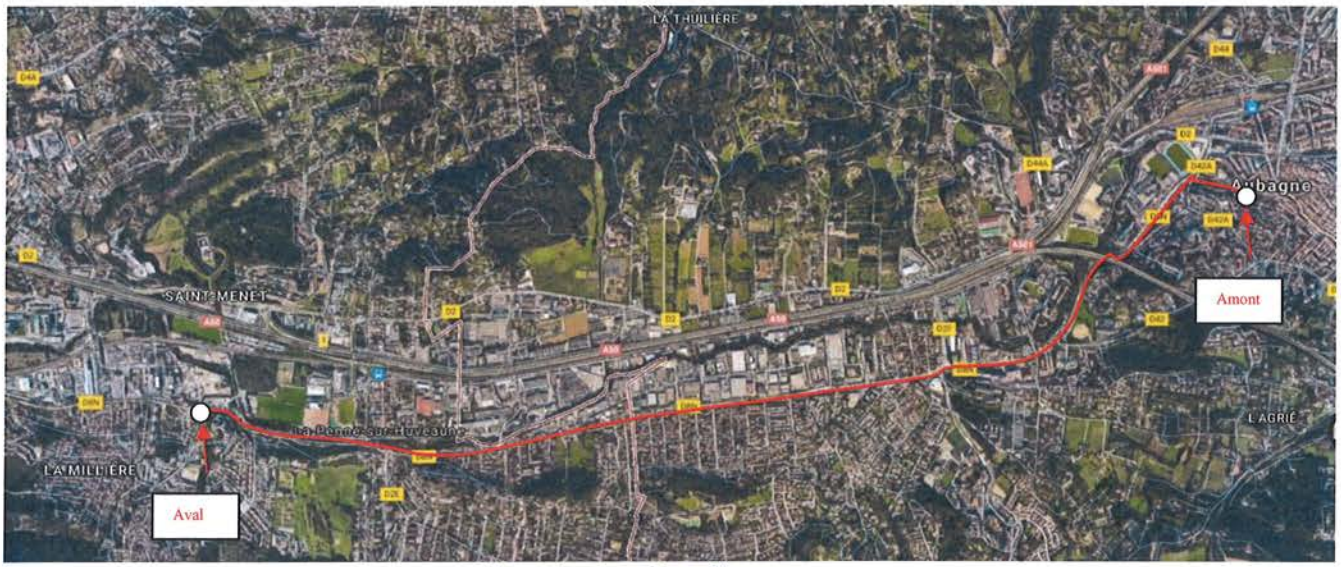

Localisation du collecteur

2. PRESENTATION DU COLLECTEUR

Ouvrage	Ouvrage situé avenue des Goums, route nationale 8 à AUBAGNE et boulevard Voltaire à Le Penne sur Huveaune (du Cours Maréchal Foch à Aubagne à l'Avenue Missiak Manoukan à La Penne sur Huveaune). Linéaire selon les plans : 5 575 mètres
Maitre d'ouvrage	Eaux des Collines
Exploitant	Société des Eaux de Marseille (jusqu'en Janvier 2017)
Type	Collecteur Eaux Usées
Année de construction	1936 ?
Dimensions moyennes	Ovoïde 1.65/0.75m
Mode de construction	Alternativement en tranchée et en galerie selon les plans de 1936
Nature du revêtement	Ouvrage en maçonnerie selon les documents mais plutôt en béton selon les observations (réhabilitation ?)
Radier/cunette	Non visible
Pente moyenne	Selon les plans de 1936, pente moyenne globale de 0.44% (et comprise entre 0.15 et 2.1%)
Fonctionnement	Le sens d'écoulement de l'avenue des Goums vers le boulevard Voltaire
Anomalie de fonctionnement	Pas d'anomalie de fonctionnement détectée (envasement 10-15cm)
Historique	Un affaissement remonté en surface s'est produit au niveau du pont de l'autoroute. Une réparation ponctuelle en fonte a été effectuée dans l'ouvrage
Ouvrages à proximité	De nombreux concessionnaires sont présents transversalement à l'ouvrage (EDF, GDF, Eau potable, Eaux pluviales, TRAM…)
Environnement souterrain	(voir annexe éléments de géologie). Lorsque l'ouvrage a été construit en tranchée (selon les plans), son encaissant est probablement des remblais de nature limoneuse/argileuse et/ou sableuse avec galets et des terrains alluvionnaires de même nature en assise. Lorsque l'ouvrage a été construit en galerie (selon les plans), il peut se situer avec des poudingues Rupélien en assise et encaissant de R3504008 à R763501357 +110m) et dans des marnes Cénomanienne en assise et encaissant de R644 à R646
Risques géologiques induits	Risques forts d'entraînement de fines et de tassements différentiels pour les zones alluvionnaires essentiellement et risques modérés liés à la sismicité

Hydrogéologie	Peu d'informations disponibles mais probablement hors nappe sur l'ensemble du linéaire sauf deux secteurs qui sont probablement situés dans la zone de battement de la nappe : - entre le regard 3501421 et le regard R763501357 +30m environ - entre le regard R644 +50m et la fin de l'ouvrage (limite de commune de Marseille)
Environnement de surface	L'ouvrage est situé sous une chaussée à forte circulation avec parfois le TRAM au-dessus sur sa partie amont notamment
Observations	Difficultés d'accès pour des raisons diverses (voir paragraphe suivant)

A noter que notre analyse s'est en partie basée sur un profil en long datant de la période de la construction. Il semble assez cohérent avec la position des regards mais nous ne pouvons pas être sûrs que les informations, par exemple liés à la pente, soient exacts.

De même, il est à noter que peu d'informations géologiques sont disponibles rendant difficile l'analyse des risques induits par cette géologie et hydrogéologie.

3. DIFICULTES D'ACCES ET METHODOLOGIE IMPOSEE PAR LES CONDITIONS

L'ouvrage présente de nombreux signes de défaillance du système d'exploitation rendant sa visite **en sécurité** impossible. Cet ouvrage n'est pas exploité selon les règles fréquemment rencontrées sur le territoire national.

Le problème le plus grave en termes de sécurité, est lié aux regards d'accès. La dimension des cheminées d'accès est généralement de 60 x 60 cm, ce qui est plus réduit que les cheminées habituellement rencontrées, et les échelons sont généralement trop espacés rendant difficile la remontée (problème de « place » pour « lever les jambes »). De plus, il est fréquent que le dernier échelon (celui situé le plus bas) soit manquant (ou peut-être sous les dépôts) ce qui ne permet pas la remontée de manière autonome (obligation de mettre en place un système de treuil). **Ces différents points rendent impossible une sortie en urgence de l'ouvrage.**

A noter que lors de la pré-visite sur site, l'exploitant (SEM) a refusé notre demande de descente au niveau des regards qui nous aurait permis de nous rendre compte de cette problématique et ainsi d'essayer de l'anticiper.

De plus, de nombreux regards d'accès présentent des branchements actifs dans les cheminées d'accès. La descente est donc rendue parfois impossible en raison des effluents qui coulent de ces branchements (cas fréquents notamment sur la partie amont du réseau).

Ces problèmes d'accès viennent se cumuler à d'autres paramètres dangereux dans cet ouvrage. Le plus gros problème dans l'ouvrage lui-même est le courant et le niveau d'effluents. Le courant est fort. Il autorise la progression mais de manière lente lors de la remontée du courant. De même, le niveau d'eau moyen est de 50 à 55 cm ce qui est aussi un obstacle à une marche rapide (création de vagues qui viennent submerger les cuissardes).

A cela, il faut ajouter parfois la présence d'obstacles en radier (blocs par exemple) qui créent des batardeaux et font ainsi fortement varier le niveau et le courant des effluents.

Le fait que l'exploitant ne maitrise pas son niveau d'eau et notamment qu'il ne soit pas en capacité de nous garantir une absence de montées soudaines est également un point de sécurité à ne pas négliger vu le contexte d'effluents déjà hauts.

Un autre point est la présence de dépôts de 10 à 20 cm en moyenne. Ces dépôts peuvent parfois dégager de l'H_2S. L'aval du réseau visité présente quasi systématiquement des concentrations d'H_2S proches de 5 ppm lors de l'ouverture des tampons. La marche dans l'ouvrage entraine un remous des vases qui augmente les concentrations en H_2S. Notre détecteur a sonné à plusieurs reprises nous obligeant à interrompre la visite en urgence.

Les regards de vite sont assez espacés (distance supérieure à 100 mètres le plus souvent). *Pour information, de manière générale, les réseaux visitables présentent un accès tous les 50/60 mètres.*

Tous ces points liés à la sécurité (difficultés d'accès, niveau d'effluents important et non maitrisé, fort courant, dépôts avec H_2S), pris un à un sont gérables mais **leur accumulation rend ce collecteur dangereux en l'état.**

En conséquence, afin de garantir la sécurité des intervenants, le prédiagnostic s'appuie essentiellement sur la vision que nous avons pu avoir à partir des regards (environ 20 m de part et d'autre). Seules quelques petites portions de réseaux ont pu être visitées (jusqu'à 50 m depuis un regard) mais celles-ci reste rares. A noter que l'impression visuelle au regard a toujours été confirmée par le cheminement dans l'ouvrage.

Pour mémoire, les conditions d'intervention en réseaux d'assainissement doivent s'adapter aux conditions réellement rencontrées mais dans les grands principes, il s'agit de toujours circuler à 2 voire 3 personnes minimum entre deux regards ouverts et distants de moins de 100 m. La remontée doit pouvoir se faire rapidement par les deux regards ouverts.

Cette intervention permet donc d'avoir une première vision mais celle-ci reste partielle et nécessiterait une nouvelle intervention dans des conditions sécuritaires acceptables. Elle permet d'effectuer une sectorisation des zones à traiter par des travaux d'urgence, des zones à diagnostiquer et des zones à surveiller et/ou à entretenir localement.

4. RESULTATS DES OBSERVATIONS EFFECTUEES

Les observations ci-dessous s'appuient uniquement sur les observations visuelles et uniquement sur les portions que nous avons pu voir.

En annexe 1 se trouvent des fiches qui récapitulent par regard les différentes observations tant structurelles que géométriques. Les planches 1 à 6 indiquent les zones qui ont pu être visitées ainsi que leur état visuel constaté. Le profil en long (planches 7 et 8) permet également d'avoir une vision globale de l'ouvrage avec dessus des éléments tels que la géologie supposées et des informations sur les pentes et cotes de l'ouvrage (si l'on considère que le plan de 1936 est juste).

Les observations que nous avons pu effectuer montrent que ces 5.6 kms sont **globalement en bon état apparent à l'exception de deux zones particulières** que nous évoquerons plus loin (zones allant de R763501354 à R63501358 (secteur du pont autoroutier) et de R622 (allée des Joyeux) à R324 (Boulevard Jean Jacques Rousseau).

L'ouvrage est un béton enduit. Ce type de structure béton est plutôt caractéristique d'un ouvrage des années 70/80. La date de construction de 1936 est possible mais dans ce cas, cet ouvrage a été probablement reconstruit ou réhabilité.

Il s'agit d'un ovoïde de dimensions moyennes 1.65/0.75 m probablement encaissé dans des terrains de remblais alluvionnaires (sablo graveleux ?) donc sujets aux entrainements de fines et aux tassements. La hauteur de couverture est globalement comprise entre 1.50 et 4.5 m.

La hauteur d'eau moyenne est de l'ordre de 50 cm et la hauteur de dépôts varie entre 5 à 20 cm.

4.1 Résultats du prédiagnostic (hors zones qui seront jugées à diagnostiquer)

- **Etat structurel général**

De manière générale, le béton est de bonne facture apparente bien que présentant à priori peu de liant hydraulique. Le béton ne s'effrite pas au toucher.

Le défaut le plus courant est une disparition de l'enduit laissant apparaitre la structure béton. Elles sont généralement assez ponctuelles et plutôt situées au niveau des bas de piédroits (mais peuvent également se voir sur la voûte). Elles sont probablement provoquées par le passage des effluents.

Généralement la structure n'est que peu creusée. Les dégradations restent superficielles.



Exemples de disparition d'enduits avec granulats apparents

A ce stade, ce type de dégradation ne représente pas de danger pour la tenue à moyen terme de l'ouvrage. En revanche, le fait que désormais les granulats soient exposés aux attaques (mécaniques et chimiques) des effluents, peut présenter un risque à longs termes. Il pourrait être souhaitable de traiter ce type de désordre de manière préventive afin de pérenniser l'ouvrage dans le temps.

Au stade du prédiagnostic, à la vue du relevé visuel qui a pu être effectué, l'état structurel du collecteur est jugé satisfaisant.

- **Etat général d'étanchéité**

Hors des zones qui ont été jugées à diagnostiquer, le collecteur ne montre pas d'infiltration d'eau ou des traces de concrétions.

Les informations hydrogéologiques que nous avons recueillies tendent à montrer que le collecteur est essentiellement mais exclusivement hors nappe. Il n'en demeure pas moins qu'il est soumis aux circulations d'eaux météoritiques (voire aux fuites du réseau d'eau potable) même pour les zones hors nappe. L'absence de traces d'infiltration semble donc témoigner d'une bonne étanchéité.

Néanmoins, nous attirons votre attention que le niveau d'effluents important ainsi que les dépôts en radier, ne nous ont pas permis de voir la partie inférieure de l'auréole et que des exfiltrations pourraient s'effectuer vers l'assise. La présence de dépôts (généralement 5 à 20 cm) peut limiter ces pertes d'étanchéité (phénomène de colmatage des éventuelles fuites ou venues d'eau). L'absence de défaut structurel est également un point qui laisse penser que le collecteur ne subit pas de transit d'eau (pas de perte d'assise ou de butée par un lessivage terrain).

En revanche, les branchements sont potentiellement un point faible vis-à-vis de l'étanchéité. En effet, la plupart des raccordements de branchements observés sont mal renformis, c'est-à-dire que le raccord est effectué de manière grossière et que des exfiltrations sont possibles à ce niveau.





Exemple de branchements mal renformis

Sur les 34 raccordements de branchements repérés, 19 sont mal renformis (soit 55%). Cette proportion peut probablement être extrapolée sur l'ensemble du linéaire.

Le risque est donc une exfiltration des effluents qui viendrait alors lessiver des terrains qui sont sujets à ce type de risque. L'ouvrage viendrait alors à perdre son assise ou ses butées latérales et commencerait à se fissurer. Le mécanisme des désordres serait alors enclenché et n'irait qu'en s'aggravant.

Au stade du prédiagnostic, à la vue du relevé visuel qui a pu être effectué, l'état d'étanchéité du collecteur est jugé non satisfaisant en raison des branchements.

- **Etat général de fonctionnement**

Le fonctionnement et particulièrement son exploitation est le problème majeur de cet ouvrage. Cet ouvrage ne peut pas être exploité correctement dans ces conditions.

Si on considère qu'il n'a jamais été curé, l'envasement général est raisonnable (5 à 20 cm) en moyenne. Néanmoins, ces dépôts sont des réserves potentielles (et avérées) d'H_2S.

Le niveau d'eau moyen est de 50 cm avec un fort courant.

Des traces de montées en charge sont visibles haut dans les regards (flottants sur les échelons les plus hauts des regards).

Les regards sont peu praticables (échelons manquant en haut ou en bas pour certains regards, dimensions trop réduites, échelons trop espacés, nombreux branchements actifs…). Les évacuations d'urgence sont compliquées dans cet ouvrage.

De nombreux branchements sont présents dans les cheminées, entravant l'accès à l'ouvrage.

L'ensemble des échelons présents sont néanmoins en bon état.

Au stade du prédiagnostic, à la vue du relevé visuel qui a pu être effectué, l'état de fonctionnement du collecteur est jugé non satisfaisant et nous le qualifierions de DANGEREUX.

▪ Préconisations d'action hors zone dégradée

Si on excepte les deux zones particulières décrites ci-dessous, de ce que nous avons pu voir, cet ouvrage semble globalement en bon état.

Le fait de ne pas avoir pu le visiter entièrement, laisse tout de même des incertitudes et il ne faut pas exclure que certaines zones non inspectées puissent être fortement dégradées.

En conséquence, vu le linéaire important et les conditions de sécurité réduite, nous vous proposons deux plans d'action qui sont fonction de votre budget et de vos priorités vis-à-vis de ce collecteur :

- La première consiste à mener une visite en l'état actuel d'exploitation du collecteur par des moyens plus lourds qu'une « simple » inspection pédestre. L'inspection par ITV « classique » sur chariot roulant est à exclure en raison de l'envasement, du niveau d'eau et des dimensions de l'ouvrage.

Mais il est possible d'envisager d'effectuer une inspection par caméra embarquée sur un engin flottant. Cette solution nécessitera d'avoir des accès au niveau des regards de visites. Les obstacles en radier pourraient également empêcher d'inspecter certains tronçons. Il restera forcément des zones sans informations car le chariot flottant sera bloqué par endroit. Cette solution de caméra embarquée est néanmoins assez légère et donc plutôt économique même s'il conviendra de faire des tests pour évaluer les rendements dans ces conditions.

Cette option de visite par caméra pourrait être compléter ou même totalement substituer par une intervention par scaphandrier. Il faut néanmoins signaler que les regards très étroits pourraient également empêcher ce type d'inspection. De plus, les rendements risquent d'être assez faible et vu le linéaire, le coût risque d'être très important.

Cette solution permettrait d'avoir une vision complète de l'ouvrage mais le coût risque d'être assez élevé.

- La seconde solution est de s'inscrire plus longuement dans la durée. **La priorité nous semble** être de rétablir des conditions d'exploitation saines. Pour cela, il faudra mener un programme de travaux d'aménagement de regards (création de regards, aménagement de descenderie, reprise de regards existants, descentes de branchements…). En partant sur un programme de 3 ans, et sur des tronçons de deux kilomètres environ, cela fait une moyenne de 20 regards (si on en considère un tous les 100m), soit un budget annuel d'environ 200 000€ maximum (certains regards nécessite uniquement des aménagements).

Ces travaux pourraient également être couplés à un programme de curage de l'ouvrage afin de le sécuriser encore plus, de limiter les problèmes d'odeurs, et d'en augmenter la capacité hydraulique.

Ces aménagements pérennes permettraient alors chaque année d'effectuer des visites pédestres sur les deux kilomètres sécurisés et ainsi d'avoir la vision globale sur le collecteur et d'agir en fonction des éléments rencontrés.

Cette solution semble envisageable car l'état du collecteur sur sa globalité ne nous semble pas alarmant à court terme.

Nous rappelons tout de même que les défauts d'enduits observés, sont les prémices des creusements de structure (et à l'extrême d'effondrements) qui ont été observés. De même, les branchements mal renformis ne doivent pas être négligés car ils sont potentiellement le siège d'exfiltrations et peuvent constituer un paramètre déclencheur des désordres.

Bien que nous le déconseillons, si aucune action de visite complémentaire ou de diagnostic n'est entreprise, il conviendra tout de même de traiter ces défauts d'enduit et raccordement de branchement de manière **PREVENTIVE** à court ou moyen terme (0 à 5 ans) afin d'éviter une aggravation des phénomènes.

4.2 Zone de R763501354 à R63501358 (secteur du pont autoroutier)

(voir la planche 5)

Cette zone a déjà subi une réhabilitation sur 6 m de longueur suite à un effondrement. La réparation a pour le moment tenu mais nous attirons votre attention sur le fait que la fonte est déjà fortement corrodée par l'environnement agressif de l'ouvrage.

Sur cette zone d'environ 300 ml, l'ouvrage est situé sous la plateforme du tram et un important pont autoroutier est présent. La hauteur de couverture est d'environ 3.5 à 4m.

Selon le profil en long, il s'agit d'une zone construite en tranchée, probablement dans une formation de type poudingue et située dans la zone de battement de la nappe phréatique.

- **Etat structurel de la zone**

L'ensemble de la zone présente des fissures longitudinales localisées essentiellement en naissances de voûtes et parfois sur les piédroits. L'ouverture de ces fissures est en moyenne d'environ 3 à 6 mm et ponctuellement, il est observé un rejet centimétrique. Ceci indique qu'il y a eu déplacement d'une partie de la structure par rapport à une autre.



Exemples des fissurations (avec concrétions, humidité et/ou racines) présentes dans cette zone

Ce type de fissure témoigne d'une perte de butée latérale. Les terrains encaissants sont probablement mal collés et/ou décomprimés. De fait, l'ouvrage ne peut probablement plus s'appuyer sur les terrains lors des mises en charge de l'ouvrage ou peut-être en raison des surcharges liées au tram notamment lors de sa construction (phase généralement la plus contraignante sur l'ouvrage en raison du décaissement et du passage d'engin lourd au droit de l'ouvrage).

La hauteur de couverture importante sur cette zone (environ 4m) doit normalement permettre à l'ouvrage de ne pas être sollicité par le passage des trams (à vérifier néanmoins lors du diagnostic et encore plus lors du dimensionnement de réhabilitation ou de la construction d'un nouvel ouvrage).

Il serait d'ailleurs intéressant de savoir si cette fissuration était déjà présente lors de la réparation.

Au stade du prédiagnostic, à la vue du relevé visuel qui a pu être effectué sur cette zone, l'état structurel du collecteur est jugé non satisfaisant.

- **Etat d'étanchéité de la zone**

Les fissures montrent des traces d'humidité, de concrétions et même des pénétrations de racines relativement importantes (surtout à la vue de la profondeur de l'ouvrage), confirmant ainsi la présence d'une nappe à proximité de l'ouvrage.

La zone ne présente probablement que peu de raccordements de branchements mais ils sont probablement mal renformis comme sur le reste du collecteur.

Au stade du prédiagnostic, à la vue du relevé visuel qui a pu être effectué sur cette zone, l'état d'étanchéité du collecteur est jugé non satisfaisant.

- **Etat de fonctionnement de la zone**

Les paramètres de fonctionnement de cette zone sont les mêmes que sur l'ensemble de l'ouvrage (regard peu accessible, niveau d'eau important, dépôts et H2S…).

Au stade du prédiagnostic, à la vue du relevé visuel qui a pu être effectué, l'état de fonctionnement du collecteur est jugé non satisfaisant et nous le qualifierions de DANGEREUX.

Préconisations d'action sur la zone de R763501354 à R63501358 (secteur du pont autoroutier)

Cette zone présente une fissuration importante qui témoigne de possibles pertes de butée latérale (ou éventuellement d'un affaissement en radier mais qui serait alors de grandes dimensions ou multiple). Des vides ou terrains décomprimés sont probablement présent à l'extrados de la structure.

De plus cette zone a par le passé déjà subit un effondrement.

Il nous parait important de mieux comprendre le mécanisme des désordres afin de pouvoir ajuster aux mieux les prescriptions techniques d'une réhabilitation.

Pour cela, il est important d'obtenir des informations sur l'épaisseur et la nature de la structure, sur son collage avec le terrain ainsi que sur les terrains encaissant afin d'établir un diagnostic fiable.

Pour cela, nous préconisons la réalisation d'un diagnostic avec :

- des auscultations radar selon trois génératrices (bas de piédroits, naissances de voûtes et clé) avec deux fréquences d'antenne (400 et 900 Mhz) ;
- La réalisation de quatre carottages depuis l'intérieur de l'ouvrage jusqu'à l'extrados de l'ouvrage ; Des essais de résistance à la compression seront réalisés postérieurement en laboratoire sur les échantillons ;
- la réalisation depuis les carottages réalisés, d'essais pénétrométriques dans les terrains afin de voir leur compacité.

Ces éléments permettront de statuer sur l'origine et le mécanisme des désordres et ainsi de préconiser des travaux techniquement et financièrement les plus adaptés.

Afin de pouvoir intervenir pour effectuer ces investigations, il faudra que le collecteur soit sécurisé, notamment vis-à-vis de son niveau d'effluents qui est le point le plus critique dans cette zone et si possible sécuriser au mieux les accès.

L'idéal serait de pouvoir dévier les effluents. Cette déviation devra se faire par l'extérieur du collecteur, sur le trottoir car les tuyaux prendraient trop de place dans cet ouvrage aux dimensions assez réduites.

De même, en l'état actuel, un tuyau de pompage qui passerait dans un regard viendrait en interdire l'accès.

Pour ces raisons, nous vous recommandons, de faire ouvrir et élargir le regard R763501354 pour y monter juste à l'amont, un batardeau pour effectuer un pompage à ce niveau. Le rejet pourrait se faire au niveau du regard R63501358. Les tuyaux de pompage seraient passés sur le trottoir qui est large à cet endroit.

En fin de travaux, le regard R763501354 serait reconstruit de manière plus large et équipé de manière à pouvoir garantir un accès facile à l'ouvrage.

Une autre option pourrait être de faire réaliser le diagnostic par des scaphandriers mais il faudrait voir la faisabilité technique vis-à-vis des accès et surtout les opérations de diagnostic prendraient alors plus de temps. Le coût ne serait pas forcément tellement plus avantageux que la solution de pompage.

4.3 Zone de R622 (allée des Joyeux) à R324 (boulevard Jean Jacques Rousseau) + 150m.

(voir les planches 1 et 2)

Cette zone d'environ 400ml est située sous chaussée avec une hauteur de couverture de 2.30m au niveau du regard R103.

Elle est située « à cheval » entre une zone de terrains alluvionnaires et une zone de Marnes vertes justifiant probablement le passage d'un mode de construction en tranchée à un mode en galerie. L'ouvrage est également a priori à une transition hors nappe/zone de battement de nappe.

Le profil en long montre une importante rupture de pente dans le radier de l'ouvrage. Celle-ci se produit au regard 644. Après celui-ci, la pente est de 2.1 %, soit une pente importante susceptible de générer des érosions des bas de piédroit.

- **Etat structurel de la zone**

Cette zone est probablement à court termes la plus problématique. En effet, malgré des accès compliqués, il a été observé des désordres très importants juste en amont du regard R103. A cet endroit, l'ouvrage est très creusé au niveau des piédroits et il apparait qu'une partie du piédroit est effondrée (et le terrain arrive dans l'ouvrage).







Zone de forte altération de l'enduit, avec surcreusement sur les bas de piédroits, voir un piédroit effondré au niveau de 103.

Les défauts d'enduits et les granulats apparents sont assez fréquents dans ces zones et sont autant de futures zones à risques de creusement et donc d'effondrements.

La forte pente notée sur le profil en long à partir du regard R644 est probablement un facteur important dans ces érosions de bas de piédroit.

Au stade du prédiagnostic, à la vue du relevé visuel qui a pu être effectué sur cette zone, l'état structurel du collecteur est jugé non satisfaisant.

- **Etat d'étanchéité de la zone**

Les fortes érosions (creusements) au niveau des fils d'eau sont probablement le siège d'exfiltrations. Comme expliqué ci-avant, elles peuvent être à longs termes un risque pour la tenue de l'ouvrage (par lessivage des terrains surtout dans la zone de battement de nappe et dans les terrains alluvionnaires).

Les raccordements de branchements probablement mal renformis peuvent également être un point faible pour l'étanchéité.

Au stade du prédiagnostic, à la vue du relevé visuel qui a pu être effectué sur cette zone, l'état d'étanchéité du collecteur est jugé non satisfaisant.

- **Etat de fonctionnement de la zone**

Les paramètres de fonctionnement de cette zone sont les mêmes que sur l'ensemble de l'ouvrage (regard peu accessible, niveau d'eau important, dépôts et H_2S…).

Cette zone est celle où l'H_2S est le plus présent (concentration entre 5 et 10ppm en général).

Au stade du prédiagnostic, à la vue du relevé visuel qui a pu être effectué, l'état de fonctionnement du collecteur est jugé non satisfaisant et nous le qualifierions de **DANGEREUX.**

Préconisations d'action sur la zone de R622 (allée des Joyeux) à R324 (boulevard Jean Jacques Rousseau) +150m.

Au niveau de l'amont du regard R103, des TRAVAUX CONSERVATOIRES doivent être entrepris à courts termes. Sur cette zone, l'ouvrage est peu profond (2.30m de couverture) et des exfiltrations des effluents sont quasi certaines. **Un lessivage des fines des terrains est probablement en cours, et un affaissement du type de celui connu au niveau du pont autoroutier est à redouter**.

Les données visuelles partielles de ce secteur montrent un ouvrage avec des forts défauts d'enduit et même des creusements sur les bas de piédroits. La forte pente présente dans ce secteur est probablement la cause de ces creusements et il convient d'inclure aux investigations complémentaires, l'ensemble du secteur présentant une forte pente.

Nous pensons qu'il est important de pouvoir effectuer une visite plus complète de cette zone (environ 550m) et de faire un diagnostic afin de savoir quelles zones sont réellement à réhabiliter et avec quelle technique.

Pour cela, nous préconisons la réalisation d'un diagnostic avec :

- des auscultations radar selon 3 génératrices (bas de piédroits, naissance de voute et clé) avec deux fréquences d'antenne (400 et 900 Mhz) ;
- la réalisation de 5 carottages depuis l'intérieur de l'ouvrage jusqu'à l'extrados de l'ouvrage. Des essais de résistance à la compression seront réalisés postérieurement en laboratoire sur les échantillons ;
- la réalisation depuis les carottages réalisés d'essais pénétrométriques dans les terrains afin de voir leur compacité.

Comme pour la zone du pont autoroutier, un système de déviation des effluents devrait être mis en place ou l'intervention par scaphandriers.

Néanmoins, même si vous ne souhaitez pas réaliser ce diagnostic à courts termes, il nous parait important de reconstruire l'ouvrage sur les 10m à l'amont du regard R103 afin de le pérenniser et de sécuriser la chaussée.

5. CONCLUSIONS ET PLANS D'ACTIONS PROPOSES

A la suite de cette campagne de prédiagnostic menée sur l'ovoïde situé à AUBAGNE et La PENNE SUR HUVEAUNE, il apparait que les nombreux problèmes liés à la sécurité n'ont pas permis d'avoir une vision totale des 5.6km initialement prévus.

Les conclusions de ce prédiagnostic s'appuient donc seulement sur une vision d'environ 20m de part et d'autre de la majorité des regards et de quelques portions visitées. Nous estimons à 16 % le linéaire réellement observés (soit environ 910 mètres sur les 5 600 mètres). Les conditions actuelles de sécurité ne nous permettent pas de faire mieux avec de « simple » moyen pédestre.

Selon nous, cette opération permet de donner une image générale de l'état du collecteur, bien que partielle. Les principales interrogations résident dans les zones où aucun regard n'est présent (ou accessible) sur plusieurs centaines de mètres.

Le principal problème actuel de cet ouvrage est son manque de sécurité et son impossibilité à être exploiter dans de bonnes conditions. **Cette sécurisation nous semble être le préalable à une bonne gestion de celui-ci.**

Cette inspection visuelle partielle a permis de sectoriser l'ouvrage en trois catégories.

- **Zone de R763501354 à R63501358 (secteur du pont autoroutier)** :

  Cette zone de 300m est fortement fissurée. Un diagnostic plus complet est nécessaire afin de mettre en évidence le mécanisme des désordres et ainsi effectuer les travaux de réhabilitation les plus adaptés techniquement et financièrement. Pour accéder à la zone, il faudrait effectuer une déviation des effluents le temps de notre intervention ;

- **Zone de R622 (allée des Joyeux) à R324 (boulevard Jean Jacques Rousseau +150m :**

  L'ouvrage est cassé en piédroit juste à l'amont de R103 et il existe un risque d'affaissement de surface sur cette zone.
  Des travaux doivent être entrepris rapidement dans ce secteur.
  Nous avons également constaté à proximité que le collecteur est généralement dégradé (disparition d'enduit allant jusqu'au creusement) et le profil en long montre une forte pente sur ce secteur. Il pourrait être intéressant de diagnostiquer ces 550m afin d'engager une réhabilitation plus large que le simple effondrement observé. Pour cela, il conviendra de sécuriser le collecteur avec notamment une déviation des effluents (et peut-être un curage) ;

- **Le reste du linéaire visité** semble en bon état général, avec seulement quelques petits défauts d'enduit. Ces défauts sont à longs termes un risque pour l'ouvrage et ne sont pas à négliger. Il serait préférable de les traiter de manière préventive (après sécurisation du collecteur). Les branchements mal renformis sont également un point faible vis-à-vis de l'étanchéité de l'ouvrage.

De plus, il serait souhaitable de pouvoir avoir la vision complète de l'état de l'ouvrage sur sa totalité. Comme indiqué précédemment, près de 90 % du linéaire du réseau n'a pu être inspecté (problèmes sécuritaires et d'accessibilités) empêchant d'avoir une vision globale et pertinente de l'état réel du collecteur. Il est donc souhaitable et essentiel de pouvoir avoir une vision quasi-complète de son état afin d'engager et de localiser les interventions de diagnostic poussé de deuxième niveau (radar, carottages, essais au pénétromètre…). La poursuite de ce pré-diagnostic est essentielle aux conclusions à donner pour l'avenir de cet ouvrage.

Pour cela deux options :

- **Engager des moyens de visites « plus lourds »** : scaphandriers et/ou caméra sur engins flottants ;

Les scaphandriers pourraient être confrontés à des difficultés d'accès en raison de la dimension réduites des regards.

La solution de camera sur engin flottant sera probablement plus rapide qu'une intervention par scaphandrier en revanche des éléments présent en radier pourrait stopper la progression de la caméra.

- **Engager la sécurisation du collecteur (même sur plusieurs années)** en aménageant les regards et en curant afin de pouvoir effectuer la visite totalement (et si besoin un diagnostic ou des travaux d'entretiens ponctuels).

Le tableau ci-après résume les principales recommandations d'auscultations complémentaires à ce stade :

Identification du secteur	Auscultation radar	Carottage depuis l'intérieur de l'ouvrage et essais en laboratoire (Rc)	Essais pénétrométriques depuis les carottages	Autres essais techniques	Particularité ou problématiques à prendre en compte
R763501354 à R63501358 (secteur du pont autoroutier)	300 ml avec 3 génératrices et deux fréquences d'antenne	4 u	4 u	-	Mettre en place un pompage pour réduire le niveau d'eau
R622 (allée des Joyeux) à R324 (Bvd J-J Rousseau) +150m	550 ml avec 3 génératrices et deux fréquences d'antenne	5 u	5 u	Même en absence de diagnostic, nécessité d'effectuer des travaux CONSERVATOIRES de réhabilitation sur au moins 10m en amont de R103 (Risque d'effondrement en surface)	Mettre en place un pompage pour réduire le niveau d'eau et (éventuel curage)

SP/MCF

La responsabilité de notre société ne saurait être engagée en dehors du cadre de la mission, objet du présent rapport.

En particulier, toute modification apportée au projet ou à son environnement, ou la non utilisation dans un bref délai nécessite la réactualisation du rapport dans le cadre d'une nouvelle mission.

Le rapport constitue le compte rendu de la mission définie par la commande au titre de laquelle il a été établi et dont les références sont rappelées en tête. A défaut de clauses spécifiques contractuelles, la remise du rapport fixe la fin de la mission.

Un rapport et toutes ses annexes identifiées constituent un ensemble indissociable. Les deux exemplaires de référence en sont les deux originaux conservés : un par le client et le second par notre société. Dans ce cadre, toute autre interprétation qui pourra être faite d'une communication ou reproduction partielle ne saurait engager la responsabilité de notre société. En particulier l'utilisation même partielle de ces résultats et conclusions par un autre maître d'ouvrage ou par un autre constructeur ou pour un autre ouvrage que celui objet de la mission confiée ne pourra en aucun cas engager la responsabilité de notre société et pourra entraîner des poursuites judiciaires.

Société publique de l'Eau des Collines

-

PREDIAGNOSTIC DE L'OVOIDE EAUX USEES SITUE

- Avenue des Goums et route nationale 8 à AUBAGNE
- Boulevard Voltaire à LA PENNE SUR HUVEAUNE

ANNEXES

Société publique de l'Eau des Collines

-

PREDIAGNOSTIC DE L'OVOIDE EAUX USEES SITUE

- Avenue des Goums et route nationale 8 à AUBAGNE
- Boulevard Voltaire à LA PENNE SUR HUVEAUNE

ANNEXE 1 - FICHES DE RELEVES DES DESORDRES ET DE LA GEOMETRIE A PARTIR DES REGARDS

Rm : le terme PM indique la distance en mètre depuis le regard d'accès

GEOSCAN
SUD-EST

Numéro du regard : 642 FORTE TENEUR EN H_2S – ACCES A L'OUVRAGE IMPOSSIBLE			
Dimensions :	Hauteur de couverture :	Dimensions de l'ouvrage	
	Diamètre : 0.60x0.60m	Hauteur :	Hauteur d'eau :
	Equipé : oui	Largeur :	Hauteur d'envasement :
Photographie extérieure :		Vue vers l'amont	Principaux défauts à l'amont
		Pas de descente possible	Pas de descente possible
Photographie intérieure :		Vue vers l'aval	Principaux défauts à l'aval
		Pas de descente possible	Pas de descente possible
Difficultés rencontrées d'accès à l'ouvrage:	Forte concentration en H2S (7 ppm) malgré la ventilation naturelle. Pas de descente possible	Observations :	

GEOSCAN
SUD-EST

Numéro du regard : 641			
Dimensions :	Hauteur de couverture : 4.51m	Dimensions de l'ouvrage	
	Diamètre : 0.60x0.60m	Hauteur : 1.60m	Hauteur d'eau : 51cm
	Equipé : oui	Largeur : 0.70m	Hauteur d'envasement : 5 à 10cm
Photographie extérieure :		Vue vers l'amont	Principaux défauts à l'amont
			
Photographie intérieure :		Vue vers l'aval	Principaux défauts à l'aval
			
Difficultés rencontrées d'accès à l'ouvrage:	Echelons trop espacés pour permettre l'accès en sécurité –	Observations : Observation sur environ 20 m de part et d'autres du regard En amont et en aval, légers défaut d'enduit et granulats apparents essentiellement sur les bas de piédroits	

GEOSCAN
SUD-EST

<table>
<tr><td colspan="4">Numéro du regard : 324 FORTE TENEUR EN H_2S – ACCES A L'OUVRAGE IMPOSSIBLE</td></tr>
<tr><td rowspan="3">Dimensions :</td><td>Hauteur de couverture :</td><td colspan="2">Dimensions de l'ouvrage</td></tr>
<tr><td>Diamètre : 0.70x0.70m</td><td>Hauteur :</td><td>Hauteur d'eau :</td></tr>
<tr><td>Equipé : oui</td><td>Largeur :</td><td>Hauteur d'envasement :</td></tr>
<tr><td rowspan="2">Photographie extérieure :</td><td rowspan="2"></td><td>Vue vers l'amont</td><td>Principaux défauts à l'amont</td></tr>
<tr><td>. Pas de descente possible</td><td>. Pas de descente possible</td></tr>
<tr><td rowspan="2">Photographie intérieure :</td><td rowspan="2"></td><td>Vue vers l'aval</td><td>Principaux défauts à l'aval</td></tr>
<tr><td>. Pas de descente possible</td><td>. Pas de descente possible</td></tr>
<tr><td>Difficultés rencontrées d'accès à l'ouvrage:</td><td>Forte concentration en H2S (7 ppm) malgré la ventilation naturelle. Pas de descente possible</td><td colspan="2">Observations :</td></tr>
</table>

GEOSCAN
SUD-EST

<table>
<tr><td colspan="4">Numéro du regard : 644</td></tr>
<tr><td rowspan="3">Dimensions :</td><td>Hauteur de couverture :</td><td colspan="2">Dimensions de l'ouvrage</td></tr>
<tr><td>Diamètre : 0.60x0.60m</td><td>Hauteur :</td><td>Hauteur d'eau :</td></tr>
<tr><td>Equipé : oui</td><td>Largeur :</td><td>Hauteur d'envasement :</td></tr>
<tr><td rowspan="2">Photographie extérieure :</td><td rowspan="2"></td><td>Vue vers l'amont</td><td>Principaux défauts à l'amont</td></tr>
<tr><td></td><td>Défaut d'enduit généralisé sur les bas de piédroits (avec début de creusement) et de manière plus locale sur le reste de la section.
Présence de 2 branchements arrivant en voute dont l'un fortement pénétrant</td></tr>
<tr><td rowspan="2">Photographie intérieure :</td><td rowspan="2"></td><td>Vue vers l'aval</td><td>Principaux défauts à l'aval</td></tr>
<tr><td></td><td>Défaut d'enduit généralisé sur les bas de piédroits (avec début de creusement) et de manière plus locale sur le reste de la section</td></tr>
<tr><td>Difficultés rencontrées d'accès à l'ouvrage:</td><td>Regard de dimension réduite avec échelons espacés ne permettant pas une remontée rapide</td><td colspan="2">Observations : Zone inclue dans la proposition de diagnostic</td></tr>
</table>

GEOSCAN
SUD-EST

<table>
<tr><td colspan="4">Numéro du regard : 622</td></tr>
<tr><td rowspan="3">Dimensions :</td><td>Hauteur de couverture : 2.32m</td><td colspan="2">Dimensions de l'ouvrage</td></tr>
<tr><td>Diamètre : 0.60x0.60m</td><td>Hauteur : 1.65m</td><td>Hauteur d'eau : 61cm</td></tr>
<tr><td>Equipé : oui</td><td>Largeur : 0.75m</td><td>Hauteur d'envasement : 5 à 10cm</td></tr>
<tr><td rowspan="2">Photographie extérieure :</td><td rowspan="2"></td><td>Vue vers l'amont</td><td>Principaux défauts à l'amont</td></tr>
<tr><td></td><td></td></tr>
<tr><td rowspan="2">Photographie intérieure :</td><td rowspan="2"></td><td>Vue vers l'aval</td><td>Principaux défauts à l'aval</td></tr>
<tr><td></td><td></td></tr>
<tr><td>Difficultés rencontrées d'accès à l'ouvrage:</td><td>Regard étroit avec échelons espacés.

Présence d'un peu d'H2S (3ppm)</td><td colspan="2">Observations : A l'amont et à l'aval, absence d'enduit avec granulats apparents sur les piédroits moyens et bas à gauche et à droite.</td></tr>
</table>

GEOSCAN
SUD-EST

Numéro du regard : 103			
Dimensions :	Hauteur de couverture : 2.31m	Dimensions de l'ouvrage	
	Diamètre : 0.60x0.60m	Hauteur : 1.50m (sur dépôts ?)	Hauteur d'eau : 47cm
	Equipé : oui mais pas jusqu'en bas	Largeur : 0.75m	Hauteur d'envasement : 5 à 10cm
Photographie extérieure :		Vue vers l'amont	Principaux défauts à l'amont
			Ouvrage complètement creusé en bas de piédroits avec effondrement probable sur le coté gauche
Photographie intérieure :		Vue vers l'aval	Principaux défauts à l'aval
			Fort défaut d'enduit avec creusement sur les fils d'eaux
Difficultés rencontrées d'accès à l'ouvrage:	Echelons trop espacés pour permettre l'accès en sécurité. Manque 1 échelon en bas.	Observations : **TRAVAUX CONSERVATOIRE A EFFECTUER et peut-être visiter l'ouvrage plus largement afin de prévenir tout autre désordre important**	

GEOSCAN
SUD-EST

<table>
<tr><td colspan="4">Numéro du regard : 622</td></tr>
<tr><td rowspan="3">Dimensions :</td><td>Hauteur de couverture : 2.32m</td><td colspan="2">Dimensions de l'ouvrage</td></tr>
<tr><td>Diamètre : 0.60x0.60m</td><td>Hauteur : 1.65m</td><td>Hauteur d'eau : 61cm</td></tr>
<tr><td>Equipé : oui</td><td>Largeur : 0.75m</td><td>Hauteur d'envasement : 5 à 10cm</td></tr>
<tr><td rowspan="2">Photographie extérieure :</td><td rowspan="2"></td><td>Vue vers l'amont</td><td>Principaux défauts à l'amont</td></tr>
<tr><td></td><td></td></tr>
<tr><td rowspan="2">Photographie intérieure :</td><td rowspan="2"></td><td>Vue vers l'aval</td><td>Principaux défauts à l'aval</td></tr>
<tr><td></td><td></td></tr>
<tr><td>Difficultés rencontrées d'accès à l'ouvrage:</td><td>Regard étroit avec échelons espacés.

Présence d'un peu d'H2S (3ppm)</td><td colspan="2">Observations : A l'amont et à l'aval, absence d'enduit avec granulats apparents sur les piédroits moyens et bas à gauche et à droite.</td></tr>
</table>

GEOSCAN
SUD-EST

<table>
<tr><td colspan="4">Numéro du regard : 594</td></tr>
<tr><td rowspan="3">Dimensions :</td><td>Hauteur de couverture : 2.44m</td><td colspan="2">Dimensions de l'ouvrage</td></tr>
<tr><td>Diamètre : 0.60 x 0.60m</td><td>Hauteur : 1.20m (sur dépôts)</td><td>Hauteur d'eau : 60cm</td></tr>
<tr><td>Equipé : oui</td><td>Largeur : 0.75m</td><td>Hauteur d'envasement : 5 à 10cm</td></tr>
<tr><td rowspan="2">Photographie extérieure :</td><td rowspan="2"></td><td>Vue vers l'amont</td><td>Principaux défauts à l'amont</td></tr>
<tr><td></td><td></td></tr>
<tr><td rowspan="2">Photographie intérieure :</td><td rowspan="2"></td><td>Vue vers l'aval</td><td>Principaux défauts à l'aval</td></tr>
<tr><td></td><td></td></tr>
<tr><td>Difficultés rencontrées d'accès à l'ouvrage:</td><td>Hauteur résiduelle faible (raison inconnue mais peut –être en relation avec la faible pente 0.15% ou éventuellement à un obstacle en radier)</td><td colspan="2">Observations : A l'amont et à l'aval, enduit disparut mais pas creusé</td></tr>
</table>

GEOSCAN
SUD-EST

<table>
<tr><td colspan="4">Numéro du regard : 763501381</td></tr>
<tr><td rowspan="3">Dimensions :</td><td>Hauteur de couverture : 1.80m</td><td colspan="2">Dimensions de l'ouvrage</td></tr>
<tr><td>Diamètre : 0.60 x0.60m</td><td>Hauteur : 1.65m</td><td>Hauteur d'eau : 42cm</td></tr>
<tr><td>Equipé : oui</td><td>Largeur : 0.75m</td><td>Hauteur d'envasement : 5 à 10cm</td></tr>
<tr><td rowspan="2">Photographie extérieure :</td><td rowspan="2"></td><td>Vue vers l'amont</td><td>Principaux défauts à l'amont</td></tr>
<tr><td></td><td></td></tr>
<tr><td rowspan="2">Photographie intérieure :</td><td rowspan="2"></td><td>Vue vers l'aval</td><td>Principaux défauts à l'aval</td></tr>
<tr><td></td><td></td></tr>
<tr><td>Difficultés rencontrées d'accès à l'ouvrage:</td><td>Regard accessible</td><td colspan="2">Observations : Ouvrage en bon état apparent</td></tr>
</table>

GEOSCAN
SUD-EST

<table>
<tr><td colspan="4">Numéro du regard : 763501314</td></tr>
<tr><td rowspan="3">Dimensions :</td><td>Hauteur de couverture : 1.55m</td><td colspan="2">Dimensions de l'ouvrage</td></tr>
<tr><td>Diamètre : 0.60m x 0.60m</td><td>Hauteur : 1.65m</td><td>Hauteur d'eau : 40cm</td></tr>
<tr><td>Equipé : oui</td><td>Largeur : 0.75m</td><td>Hauteur d'envasement : 5 à 10cm</td></tr>
<tr><td rowspan="2">Photographie extérieure :</td><td rowspan="2"></td><td>Vue vers l'amont</td><td>Principaux défauts à l'amont</td></tr>
<tr><td></td><td></td></tr>
<tr><td rowspan="2">Photographie intérieure :</td><td rowspan="2"></td><td>Vue vers l'aval</td><td>Principaux défauts à l'aval</td></tr>
<tr><td></td><td></td></tr>
<tr><td>Difficultés rencontrées d'accès à l'ouvrage:</td><td>Regard accessible</td><td colspan="2">Observations : A l'amont et à l'aval, absence d'enduit avec granulats apparents sur les piédroits moyens et bas à gauche et à droite
Présence d'un branchement mal renformi à environ 5m vers l'amont
Visite sur 12m à l'aval (voir tableau ci-après).</td></tr>
</table>

PM0 au PM12 : absence d'enduit avec granulats apparents sur les piédroits moyens et bas à gauche et à droite	 
PM1.6 : Branchement grès à gauche Φ300, H=80cm, correct	
PM3.1 : Branchement grès à gauche Φ125, H=80cm, mal renformi et pénétration de racines	
PM12 : Granulats apparents, plus creusé **ARRET DE LA VISITE CAR LE FORT COURANT EMPECHE LA REMONTEE EN CAS DE SORTIE EN URGENCE**	

GEOSCAN
SUD-EST

<table>
<tr><td colspan="4">Numéro du regard : 763501313</td></tr>
<tr><td rowspan="3">Dimensions :</td><td>Hauteur de couverture : 1.40m</td><td colspan="2">Dimensions de l'ouvrage</td></tr>
<tr><td>Diamètre : 0.60m x0.60m</td><td>Hauteur : 1.65m</td><td>Hauteur d'eau : 30cm</td></tr>
<tr><td>Equipé : oui</td><td>Largeur : 0.75m</td><td>Hauteur d'envasement : 5 à 10cm</td></tr>
<tr><td rowspan="2">Photographie extérieure :</td><td rowspan="2"></td><td>Vue vers l'amont</td><td>Principaux défauts à l'amont</td></tr>
<tr><td></td><td></td></tr>
<tr><td rowspan="2">Photographie intérieure :</td><td rowspan="2"></td><td>Vue vers l'aval</td><td>Principaux défauts à l'aval</td></tr>
<tr><td></td><td></td></tr>
<tr><td>Difficultés rencontrées d'accès à l'ouvrage:</td><td>Evacuation d'urgence de l'ouvrage à cause de la diminution du taux d'oxygène et de la présence d'H2S (11ppm)</td><td colspan="2">Observations : A l'amont et à l'aval, absence d'enduit avec granulats apparents sur les piédroits moyens et bas à gauche et à droite.
Visite sur 11m à l'amont et 15m à l'aval (voir tableau ci-dessous).</td></tr>
</table>

Du PM0 au PM11 amont : absence d'enduit avec granulats apparents sur les piédroits moyens et bas à gauche et à droite		
PM 15 à l'aval : Branchement grès à droite Φ200, H=80cm, mal renformi et obstrué		

GEOSCAN
SUD-EST

<table>
<tr><td colspan="4">Numéro du regard : 763501311</td></tr>
<tr><td rowspan="3">Dimensions :</td><td>Hauteur de couverture : 1.60m</td><td colspan="2">Dimensions de l'ouvrage</td></tr>
<tr><td>Diamètre : 0.60 x 0.60m</td><td>Hauteur : 1.65m</td><td>Hauteur d'eau : 30cm</td></tr>
<tr><td>Equipé : oui</td><td>Largeur : 0.75m</td><td>Hauteur d'envasement : 0</td></tr>
<tr><td rowspan="2">Photographie extérieure :</td><td rowspan="2"></td><td>Vue vers l'amont</td><td>Principaux défauts à l'amont</td></tr>
<tr><td></td><td></td></tr>
<tr><td rowspan="2">Photographie intérieure :</td><td rowspan="2"></td><td>Vue vers l'aval</td><td>Principaux défauts à l'aval</td></tr>
<tr><td></td><td></td></tr>
<tr><td>Difficultés rencontrées d'accès à l'ouvrage:</td><td>Echelons trop espacés pour permettre l'accès en sécurité.

Fort courant</td><td colspan="2">Observations : Bon état apparent.
A l'amont 1 branchement à gauche.</td></tr>
</table>

GEOSCAN
SUD-EST

<table>
<tr><td colspan="4">Numéro du regard : 763501347</td></tr>
<tr><td rowspan="3">Dimensions :</td><td>Hauteur de couverture : 4.95m</td><td colspan="2">Dimensions de l'ouvrage</td></tr>
<tr><td>Diamètre : 0.60m x 0.60m</td><td>Hauteur : 1.65m</td><td>Hauteur d'eau : 20cm</td></tr>
<tr><td>Equipé : oui</td><td>Largeur : 0.75m</td><td>Hauteur d'envasement : 5 à 10cm</td></tr>
<tr><td rowspan="2">Photographie extérieure :</td><td rowspan="2"></td><td>Vue vers l'amont</td><td>Principaux défauts à l'amont</td></tr>
<tr><td></td><td></td></tr>
<tr><td rowspan="2">Photographie intérieure :</td><td rowspan="2"></td><td>Vue vers l'aval</td><td>Principaux défauts à l'aval</td></tr>
<tr><td></td><td></td></tr>
<tr><td>Difficultés rencontrées d'accès à l'ouvrage:</td><td>Très fort courant</td><td colspan="2">Observations : A l'amont et à l'aval, absence d'enduit avec granulats apparents sur les piédroits moyens et bas à gauche et à droite.</td></tr>
</table>

GEOSCAN
SUD-EST

Numéro du regard : 763503910			
Dimensions :	Hauteur de couverture :	Dimensions de l'ouvrage	
	Diamètre :	Hauteur :	Hauteur d'eau :
	Equipé : oui	Largeur :	Hauteur d'envasement :
Photographie extérieure :		Vue vers l'amont	Principaux défauts à l'amont
Photographie intérieure :		Vue vers l'aval	Principaux défauts à l'aval
Difficultés rencontrées d'accès à l'ouvrage:	Rétrécissement de la cheminée du regard en dessous des 5 premiers échelons. Branchement en chute dans la cheminée. PAS D'ACCES POSSIBLE	Observations :	

GEOSCAN
SUD-EST

<table>
<tr><td colspan="4">Numéro du regard : 763501349</td></tr>
<tr><td rowspan="3">Dimensions :</td><td>Hauteur de couverture : 1.90m</td><td colspan="2">Dimensions de l'ouvrage</td></tr>
<tr><td>Diamètre : 0.60 x 0.60m</td><td>Hauteur : 1.65m</td><td>Hauteur d'eau : 15cm</td></tr>
<tr><td>Equipé : oui</td><td>Largeur : 0.75m</td><td>Hauteur d'envasement : 5 à 10cm</td></tr>
<tr><td rowspan="2">Photographie extérieure :</td><td rowspan="2"></td><td>Vue vers l'amont</td><td>Principaux défauts à l'amont</td></tr>
<tr><td></td><td></td></tr>
<tr><td rowspan="2">Photographie intérieure :</td><td rowspan="2"></td><td>Vue vers l'aval</td><td>Principaux défauts à l'aval</td></tr>
<tr><td></td><td></td></tr>
<tr><td>Difficultés rencontrées d'accès à l'ouvrage:</td><td>Cheminée du regard étroite. Accès difficile</td><td colspan="2">Observations : Défauts d'enduits ponctuels sur les bas des piédroits.
Dépôts de boue des bas des piédroits jusqu'en voûte.
Radier légèrement creusé au droit du regard.</td></tr>
</table>

GEOSCAN
SUD-EST

<table>
<tr><td colspan="4">Numéro du regard : 763501351</td></tr>
<tr><td rowspan="3">Dimensions :</td><td>Hauteur de couverture : 2.50m</td><td colspan="2">Dimensions de l'ouvrage</td></tr>
<tr><td>Diamètre :</td><td>Hauteur : 1.65m</td><td>Hauteur d'eau : 15cm</td></tr>
<tr><td>Equipé : oui</td><td>Largeur : 0.75m</td><td>Hauteur d'envasement : 5 à 10cm</td></tr>
<tr><td rowspan="2">Photographie extérieure :</td><td rowspan="2"></td><td>Vue vers l'amont</td><td>Principaux défauts à l'amont</td></tr>
<tr><td></td><td></td></tr>
<tr><td rowspan="2">Photographie intérieure :</td><td rowspan="2"></td><td>Vue vers l'aval</td><td>Principaux défauts à l'aval</td></tr>
<tr><td></td><td></td></tr>
<tr><td>Difficultés rencontrées d'accès à l'ouvrage:</td><td>1 branchement PVC Φ200 pénétrant et 1 branchement Φ200 dans la cheminée du regard derrière les echelons.</td><td colspan="2">Observations : A l'amont et à l'aval, absence d'enduit avec granulats apparents sur les piédroits moyens et bas à gauche et à droite.</td></tr>
</table>

GEOSCAN
SUD-EST

<table>
<tr><td colspan="4">Numéro du regard : 763501352</td></tr>
<tr><td rowspan="3">Dimensions :</td><td>Hauteur de couverture : 2.50m</td><td colspan="2">Dimensions de l'ouvrage</td></tr>
<tr><td>Diamètre : 0.60 x 0.60m</td><td>Hauteur : 1.65m</td><td>Hauteur d'eau : 35cm</td></tr>
<tr><td>Equipé : oui</td><td>Largeur : 0.75m</td><td>Hauteur d'envasement : 5 à 10cm</td></tr>
<tr><td rowspan="2">Photographie extérieure :</td><td rowspan="2">
</td><td>Vue vers l'amont</td><td>Principaux défauts à l'amont</td></tr>
<tr><td></td><td></td></tr>
<tr><td rowspan="2">Photographie intérieure :</td><td rowspan="2"></td><td>Vue vers l'aval</td><td>Principaux défauts à l'aval</td></tr>
<tr><td></td><td></td></tr>
<tr><td>Difficultés rencontrées d'accès à l'ouvrage:</td><td>Regard étroit. Difficile d'accès</td><td colspan="2">Observations : A l'amont et à l'aval, absence d'enduit avec granulats apparents sur les piédroits bas à gauche et à droite.</td></tr>
</table>

GEOSCAN
SUD-EST

<table>
<tr><td colspan="4">Numéro du regard : 763501353</td></tr>
<tr><td rowspan="3">Dimensions :</td><td>Hauteur de couverture : 2.68m</td><td colspan="2">Dimensions de l'ouvrage</td></tr>
<tr><td>Diamètre : 0.70 x 0.70m</td><td>Hauteur : 1.65m</td><td>Hauteur d'eau : 35cm</td></tr>
<tr><td>Equipé : oui</td><td>Largeur : 0.75m</td><td>Hauteur d'envasement : 5 à 10cm</td></tr>
<tr><td rowspan="2">Photographie extérieure :</td><td rowspan="2"></td><td>Vue vers l'amont</td><td>Principaux défauts à l'amont</td></tr>
<tr><td></td><td></td></tr>
<tr><td rowspan="2">Photographie intérieure :</td><td rowspan="2"></td><td>Vue vers l'aval</td><td>Principaux défauts à l'aval</td></tr>
<tr><td></td><td></td></tr>
<tr><td>Difficultés rencontrées d'accès à l'ouvrage:</td><td>Difficile d'accès en surface</td><td colspan="2">Observations : bon état apparent</td></tr>
</table>

GEOSCAN
SUD-EST

<table>
<tr><td colspan="4">Numéro du regard : 763501363</td></tr>
<tr><td rowspan="3">Dimensions :</td><td>Hauteur de couverture : 2.37m</td><td colspan="2">Dimensions de l'ouvrage</td></tr>
<tr><td>Diamètre : 0.70 x 0.70m</td><td>Hauteur : 1.65m</td><td>Hauteur d'eau : 50cm</td></tr>
<tr><td>Equipé : oui</td><td>Largeur : 0.75m</td><td>Hauteur d'envasement : 10 à 15cm</td></tr>
<tr><td rowspan="2">Photographie extérieure :</td><td rowspan="2"></td><td>Vue vers l'amont</td><td>Principaux défauts à l'amont</td></tr>
<tr><td></td><td></td></tr>
<tr><td rowspan="2">Photographie intérieure :</td><td rowspan="2"></td><td>Vue vers l'aval</td><td>Principaux défauts à l'aval</td></tr>
<tr><td></td><td></td></tr>
<tr><td>Difficultés rencontrées d'accès à l'ouvrage:</td><td>Accès acceptable</td><td colspan="2">Observations : Légers défauts d'enduit avec granulats apparents surtout vers l'amont</td></tr>
</table>

GEOSCAN
SUD-EST

<table>
<tr><td colspan="4">Numéro du regard : 763501362</td></tr>
<tr><td rowspan="3">Dimensions :</td><td>Hauteur de couverture : 1.90m</td><td colspan="2">Dimensions de l'ouvrage</td></tr>
<tr><td>Diamètre : 0.60m x 0.60m</td><td>Hauteur : 1.65m</td><td>Hauteur d'eau : 40cm</td></tr>
<tr><td>Equipé : oui</td><td>Largeur : 0.75m</td><td>Hauteur d'envasement : 0 à 15cm</td></tr>
<tr><td rowspan="2">Photographie extérieure :</td><td rowspan="2"></td><td>Vue vers l'amont</td><td>Principaux défauts à l'amont</td></tr>
<tr><td></td><td></td></tr>
<tr><td rowspan="2">Photographie intérieure :</td><td rowspan="2"></td><td>Vue vers l'aval</td><td>Principaux défauts à l'aval</td></tr>
<tr><td></td><td></td></tr>
<tr><td>Difficultés rencontrées d'accès à l'ouvrage:</td><td>Regard accessible</td><td colspan="2">Observations : A l'amont et à l'aval, absence d'enduit avec granulats apparents sur les piédroits bas à gauche et à droite
Visite sur 42m à l'aval (voir tableau ci-après).</td></tr>
</table>

PM 5.60 : défaut d'enduit avec granulats apparents en bas de piédroit et obstacle en radier (bloc ?)	
PM10.40: Branchement PVC à droite Φ250, H=60cm, très mal renformi	
PM 15 : défaut d'enduit avec granulats apparents en bas de piédroit et obstacle en radier (bloc ?)	
A partir du PM20, légère rainure d'érosion en radier ?	
PM31 : Branchement grès à gauche Φ150, H=140cm, raccord acceptable	
PM 32 : défaut d'enduit avec granulats apparents en bas de piédroit droit	

PM32 : Branchement fonte à gauche Φ300, H=60cm, très mal renformi, pénétrant de 10cm	
PM33 : Fissure ouverte 2mm en bas de piédroit droit (probablement liée à la construction/réhabilitation)	
PM33.5 : Fissure ouverte 2mm annulaire	

PM42 : Branchement très mal renformi en naissance de voute gauche	
PM42 : Granulats apparents sur les bas de piédroits **ARRET DE LA VISITE SUR UN OBSTACLE EN RADIER FAISANT MONTER LE NIVEAU D'EAU A PLUS DE 60CM.** Pas de désordre sur les 15m suivants	

GEOSCAN
SUD-EST

<table>
<tr><td colspan="4">Numéro du regard : 763501360</td></tr>
<tr><td rowspan="3">Dimensions :</td><td>Hauteur de couverture : 2.15m</td><td colspan="2">Dimensions de l'ouvrage</td></tr>
<tr><td>Diamètre : 0.80m x 0.80m</td><td>Hauteur : 1.65m</td><td>Hauteur d'eau : 55cm</td></tr>
<tr><td>Equipé : oui</td><td>Largeur : 0.75m</td><td>Hauteur d'envasement : 10 à 15cm</td></tr>
<tr><td rowspan="2">Photographie extérieure :</td><td rowspan="2"></td><td>Vue vers l'amont</td><td>Principaux défauts à l'amont</td></tr>
<tr><td></td><td></td></tr>
<tr><td rowspan="2">Photographie intérieure :</td><td rowspan="2"></td><td>Vue vers l'aval</td><td>Principaux défauts à l'aval</td></tr>
<tr><td></td><td></td></tr>
<tr><td>Difficultés rencontrées d'accès à l'ouvrage:</td><td>2 branchements PVC (ϕ150 et ϕ300) mal renformis, pénétrants et actifs, qui arrivent dans la cheminée sur le mur de gauche

Circulation difficile</td><td colspan="2">Observations : A l'amont bon état apparent. A l'aval, légers défauts d'enduit avec granulats apparents</td></tr>
</table>

GEOSCAN
SUD-EST

<table>
<tr><td colspan="4">Numéro du regard : 763501359</td></tr>
<tr><td rowspan="3">Dimensions :</td><td>Hauteur de couverture : 2.50m</td><td colspan="2">Dimensions de l'ouvrage</td></tr>
<tr><td>Diamètre : 0.80m x 0.80m</td><td>Hauteur : 1.65m</td><td>Hauteur d'eau : 50cm</td></tr>
<tr><td>Equipé : oui</td><td>Largeur : 0.75m</td><td>Hauteur d'envasement : 10 à 15cm</td></tr>
<tr><td rowspan="2">Photographie extérieure :</td><td rowspan="2"></td><td>Vue vers l'amont</td><td>Principaux défauts à l'amont</td></tr>
<tr><td></td><td></td></tr>
<tr><td rowspan="2">Photographie intérieure :</td><td rowspan="2"></td><td>Vue vers l'aval</td><td>Principaux défauts à l'aval</td></tr>
<tr><td></td><td></td></tr>
<tr><td>Difficultés rencontrées d'accès à l'ouvrage:</td><td>2 branchements PVC (ϕ150 et ϕ250) mal renformis, pénétrants et actifs, qui arrivent dans la cheminée sur le mur de gauche

Circulation difficile</td><td colspan="2">Observations : Bon état apparent à l'amont et à l'aval</td></tr>
</table>

GEOSCAN
SUD-EST

<table>
<tr><td colspan="4">Numéro du regard : 763501358</td></tr>
<tr><td rowspan="3">Dimensions :</td><td>Hauteur de couverture : 3.14m</td><td colspan="2">Dimensions de l'ouvrage</td></tr>
<tr><td>Diamètre : 0.60m x 0.60m</td><td>Hauteur : 1.65m</td><td>Hauteur d'eau : 55cm</td></tr>
<tr><td>Equipé : oui</td><td>Largeur : 0.75m</td><td>Hauteur d'envasement : 10 à 15cm</td></tr>
<tr><td rowspan="2">Photographie extérieure :</td><td rowspan="2"></td><td>Vue vers l'amont</td><td>Principaux défauts à l'amont</td></tr>
<tr><td></td><td></td></tr>
<tr><td rowspan="2">Photographie intérieure :</td><td rowspan="2"></td><td>Vue vers l'aval</td><td>Principaux défauts à l'aval</td></tr>
<tr><td></td><td></td></tr>
<tr><td>Difficultés rencontrées d'accès à l'ouvrage:</td><td>Branchement PVC canalisé, cassé</td><td colspan="2">Observations : Bon état apparent à l'amont et à l'aval</td></tr>
</table>

GEOSCAN
SUD-EST

<table>
<tr><td colspan="4">Numéro du regard : 763501357</td></tr>
<tr><td rowspan="3">Dimensions :</td><td>Hauteur de couverture : Environ 3m</td><td colspan="2">Dimensions de l'ouvrage</td></tr>
<tr><td>Diamètre : large</td><td>Hauteur : 1.65m</td><td>Hauteur d'eau : 45cm</td></tr>
<tr><td>Equipé : oui en partie</td><td>Largeur : 0.75m</td><td>Hauteur d'envasement : 15cm</td></tr>
<tr><td rowspan="2">Photographie extérieure :</td><td rowspan="2"></td><td>Vue vers l'amont</td><td>Principaux défauts à l'amont</td></tr>
<tr><td></td><td></td></tr>
<tr><td rowspan="2">Photographie intérieure :</td><td rowspan="2"></td><td>Vue vers l'aval</td><td>Principaux défauts à l'aval</td></tr>
<tr><td></td><td></td></tr>
<tr><td>Difficultés rencontrées d'accès à l'ouvrage:</td><td>Regard réhaussé mais il manque les premiers échelons. Echelle de corde nécessaire
Branchement mal renformi PVC dans la cheminée d'accès
Cheminée fissurée annulairement sur les 4murs à mi-hauteur
Présence d'importante concrétion sur la partie inférieure de la cheminée</td><td colspan="2">Observations :
Visite sur 20ml vers l'aval (arrête à cause du courant (obstacle)
Visite sur 30ml vers l'amont.

Forte fissuration en naissance de voute et bas de piédroit, ouvertes de plusieurs mm, parfois avec rejet, racines et/ou concrétions/humidité</td></tr>
</table>

Cheminée d'accès

Concrétions importantes dans la cheminée		
Branchement mal renformi dans le regard		

GEOSCAN
SUD-EST

VERS l'AMONT

PM1 : Fissure en bas de piedroit bas avec concrétions	
Du PM1 au PM10: fissure oblique de bas de piedroit à naissance de voute gauche	
PM 10 : Fissure ouverte 5mm avec un rejet de 1cm avec concrétions et intrusion de racines en naissance de voute droite et gauche	

PM15 : Décolement d'enduit et concrétions et fissurations en bas de piedroit et naissance	
PM20 : Obstacle en radier	

VERS l'AVAL

PM1 : Granulats apparents sur éclatement en bas de piédroit droit	

Du PM0 au PM30 (au moins) : Fissure ouverte 5mm avec un rejet de 1cm avec concrétions et intrusion de racines en naissance de voute droite et gauche	 
PM5 : Obstacle en radier	

GEOSCAN
SUD-EST

<table>
<tr><td colspan="4">Numéro du regard : 763501355</td></tr>
<tr><td rowspan="3">Dimensions :</td><td>Hauteur de couverture : 3.86m</td><td colspan="2">Dimensions de l'ouvrage</td></tr>
<tr><td>Diamètre : large</td><td>Hauteur : 1.40m (sur dépôts)</td><td>Hauteur d'eau : 50cm</td></tr>
<tr><td>Equipé : Non</td><td>Largeur : 0.75m</td><td>Hauteur d'envasement : 20cm</td></tr>
<tr><td rowspan="2">Photographie extérieure :</td><td rowspan="2"></td><td>Vue vers l'amont</td><td>Principaux défauts à l'amont</td></tr>
<tr><td></td><td></td></tr>
<tr><td rowspan="2">Photographie intérieure :</td><td rowspan="2"></td><td>Vue vers l'aval</td><td>Principaux défauts à l'aval</td></tr>
<tr><td></td><td></td></tr>
<tr><td>Difficultés rencontrées d'accès à l'ouvrage:</td><td>Regard accessible large non équipé
Présence d'H2S (2ppm)</td><td colspan="2">Observations : Présence d'une réparation fonte (corrodée) sur 3m de part et d'autre du regard
A l'aval et à l'amont, ouvrage fissuré (ouverture 3-4mm) à gauche et à droite essentiellement sur les naissances de voute avec humidité
A l'aval, deux fissures longitudinales sont présentes en naissance de voute
Présence d'une épaufrure (éclat de béton) à la jonction aval et amont de la réparation.</td></tr>
</table>

GEOSCAN
SUD-EST

<table>
<tr><td colspan="4">Numéro du regard : 763501354</td></tr>
<tr><td rowspan="3">Dimensions :</td><td>Hauteur de couverture : Environ 3.5m</td><td colspan="2">Dimensions de l'ouvrage</td></tr>
<tr><td>Diamètre : 0.70m x 0.70m</td><td>Hauteur : 1.65m</td><td>Hauteur d'eau : 40cm</td></tr>
<tr><td>Equipé : oui en partie</td><td>Largeur : 0.75m</td><td>Hauteur d'envasement : 20 à 30cm</td></tr>
<tr><td rowspan="2">Photographie extérieure :</td><td rowspan="2"></td><td>Vue vers l'amont</td><td>Principaux défauts à l'amont</td></tr>
<tr><td></td><td></td></tr>
<tr><td rowspan="2">Photographie intérieure :</td><td rowspan="2"></td><td>Vue vers l'aval</td><td>Principaux défauts à l'aval</td></tr>
<tr><td></td><td></td></tr>
<tr><td>Difficultés rencontrées d'accès à l'ouvrage:</td><td>Regard accessible avec une échelle de corde.
Manque les 2 premiers échelons (regard réhaussé)
Présence d'H2S (4ppm)
Présence d'un branchement actif mal renformi à mi-hauteur (voir photo ci-dessus)</td><td colspan="2">Observations : Présence de dépôts meubles surtout au virage au niveau du regard.
Vers l'aval sur 15m, à partir du PM5 et jusqu'à au PM15, présence de fissures en NVD et NVG (ouverture 3/4mm) avec humidité. Dépôts meubles dégazant à partir du PM15. Au-delà les fissures ne sont plus visibles mais pourraient être cachées par de la boue.
Présence d'un branchement grès correct au PM2 vers l'aval
Pas de désordre à l'amont de ce regard</td></tr>
</table>

GEOSCAN
SUD-EST

<table>
<tr><td colspan="4">Numéro du regard : 763503911</td></tr>
<tr><td rowspan="3">Dimensions :</td><td>Hauteur de couverture :</td><td colspan="2">Dimensions de l'ouvrage</td></tr>
<tr><td>Diamètre : 0.60 x 0.60m</td><td>Hauteur :</td><td>Hauteur d'eau :</td></tr>
<tr><td>Equipé : oui</td><td>Largeur :</td><td>Hauteur d'envasement :</td></tr>
<tr><td rowspan="2">Photographie extérieure :</td><td rowspan="2"></td><td>Vue vers l'amont</td><td>Principaux défauts à l'amont</td></tr>
<tr><td></td><td></td></tr>
<tr><td rowspan="2">Photographie intérieure :</td><td rowspan="2"></td><td>Vue vers l'aval</td><td>Principaux défauts à l'aval</td></tr>
<tr><td></td><td></td></tr>
<tr><td>Difficultés rencontrées d'accès à l'ouvrage:</td><td>Présence de 2 branchements dans la cheminée dont un fortement actif derrière les échelons et empêche la descente</td><td colspan="2">Observations :</td></tr>
</table>

GEOSCAN
SUD-EST

<table>
<tr><td colspan="4">Numéro du regard : 763501367</td></tr>
<tr><td rowspan="3">Dimensions :</td><td>Hauteur de couverture :</td><td colspan="2">Dimensions de l'ouvrage</td></tr>
<tr><td>Diamètre : 0.80 x 0.80m</td><td>Hauteur :</td><td>Hauteur d'eau :</td></tr>
<tr><td>Equipé : oui</td><td>Largeur :</td><td>Hauteur d'envasement :</td></tr>
<tr><td rowspan="2">Photographie extérieure :</td><td rowspan="2"></td><td>Vue vers l'amont</td><td>Principaux défauts à l'amont</td></tr>
<tr><td></td><td></td></tr>
<tr><td rowspan="2">Photographie intérieure :</td><td rowspan="2"></td><td>Vue vers l'aval</td><td>Principaux défauts à l'aval</td></tr>
<tr><td></td><td></td></tr>
<tr><td>Difficultés rencontrées d'accès à l'ouvrage:</td><td>Présence d'un branchement actif dans la cheminée et dans un rétrécissement de la cheminée. Descente impossible</td><td colspan="2">Observations :</td></tr>
</table>

GEOSCAN
SUD-EST

<table>
<tr><td colspan="4">Numéro du regard : 763501366</td></tr>
<tr><td rowspan="3">Dimensions :</td><td>Hauteur de couverture : 4.32m</td><td colspan="2">Dimensions de l'ouvrage</td></tr>
<tr><td>Diamètre : 0.60 x 0.60m</td><td>Hauteur : 1.65m</td><td>Hauteur d'eau : 50cm</td></tr>
<tr><td>Equipé : oui</td><td>Largeur : 0.75m</td><td>Hauteur d'envasement : 15cm</td></tr>
<tr><td rowspan="2">Photographie extérieure :</td><td rowspan="2"></td><td>Vue vers l'amont</td><td>Principaux défauts à l'amont</td></tr>
<tr><td></td><td></td></tr>
<tr><td rowspan="2">Photographie intérieure :</td><td rowspan="2"></td><td>Vue vers l'aval</td><td>Principaux défauts à l'aval</td></tr>
<tr><td></td><td></td></tr>
<tr><td>Difficultés rencontrées d'accès à l'ouvrage:</td><td>Regard étroit. Manque un échelon pour descendre en bas.
Echelle de corde

Fort courant</td><td colspan="2">Observations : Ouvrage en bon état apparent</td></tr>
</table>

GEOSCAN
SUD-EST

<table>
<tr><td colspan="4">Numéro du regard : 763501364</td></tr>
<tr><td rowspan="3">Dimensions :</td><td>Hauteur de couverture :</td><td colspan="2">Dimensions de l'ouvrage</td></tr>
<tr><td>Diamètre : 0.60 x 0.60m</td><td>Hauteur :</td><td>Hauteur d'eau :</td></tr>
<tr><td>Equipé : oui en partie</td><td>Largeur :</td><td>Hauteur d'envasement :</td></tr>
<tr><td rowspan="2">Photographie extérieure :</td><td rowspan="2"></td><td>Vue vers l'amont</td><td>Principaux défauts à l'amont</td></tr>
<tr><td></td><td></td></tr>
<tr><td rowspan="2">Photographie intérieure :</td><td rowspan="2"></td><td>Vue vers l'aval</td><td>Principaux défauts à l'aval</td></tr>
<tr><td></td><td></td></tr>
<tr><td>Difficultés rencontrées d'accès à l'ouvrage:</td><td>Regard étroit. Manque les échelons du bas.

Arrivée d'un ouvrage important (ϕ800 ?) avec un très fort débit.

Accès de dimension réduit à l'ouvrage en partie inférieure.
Descente impossible</td><td colspan="2">Observations :</td></tr>
</table>

GEOSCAN
SUD-EST

<table>
<tr><td colspan="4">Numéro du regard : 763504012</td></tr>
<tr><td rowspan="3">Dimensions :</td><td>Hauteur de couverture :</td><td colspan="2">Dimensions de l'ouvrage</td></tr>
<tr><td>Diamètre :</td><td>Hauteur :</td><td>Hauteur d'eau :</td></tr>
<tr><td>Equipé : oui</td><td>Largeur :</td><td>Hauteur d'envasement :</td></tr>
<tr><td rowspan="2">Photographie extérieure :</td><td rowspan="2"></td><td>Vue vers l'amont</td><td>Principaux défauts à l'amont</td></tr>
<tr><td></td><td></td></tr>
<tr><td rowspan="2">Photographie intérieure :</td><td rowspan="2"></td><td>Vue vers l'aval</td><td>Principaux défauts à l'aval</td></tr>
<tr><td></td><td></td></tr>
<tr><td>Difficultés rencontrées d'accès à l'ouvrage:</td><td>Arrivée de deux branchements dont un fortement actif. Descente impossible</td><td colspan="2">Observations :</td></tr>
</table>

GEOSCAN
SUD-EST

<table>
<tr><td colspan="4">Numéro du regard : 763504010</td></tr>
<tr><td rowspan="3">Dimensions :</td><td>Hauteur de couverture : 4.83m</td><td colspan="2">Dimensions de l'ouvrage</td></tr>
<tr><td>Diamètre : 0.60 x0.60m</td><td>Hauteur : 1.65m</td><td>Hauteur d'eau : 30cm</td></tr>
<tr><td>Equipé : oui</td><td>Largeur : 0.75m</td><td>Hauteur d'envasement : 5cm</td></tr>
<tr><td rowspan="2">Photographie extérieure :</td><td rowspan="2"></td><td>Vue vers l'amont</td><td>Principaux défauts à l'amont</td></tr>
<tr><td></td><td></td></tr>
<tr><td rowspan="2">Photographie intérieure :</td><td rowspan="2"></td><td>Vue vers l'aval</td><td>Principaux défauts à l'aval</td></tr>
<tr><td></td><td></td></tr>
<tr><td>Difficultés rencontrées d'accès à l'ouvrage:</td><td>Regard étroit mais accessible</td><td colspan="2">Observations : Bon état apparent</td></tr>
</table>

GEOSCAN
SUD-EST

<table>
<tr><td colspan="4">Numéro du regard : 763504008</td></tr>
<tr><td rowspan="3">Dimensions :</td><td>Hauteur de couverture :</td><td colspan="2">Dimensions de l'ouvrage</td></tr>
<tr><td>Diamètre :</td><td>Hauteur :</td><td>Hauteur d'eau :</td></tr>
<tr><td>Equipé : oui</td><td>Largeur :</td><td>Hauteur d'envasement :</td></tr>
<tr><td rowspan="2">Photographie extérieure :</td><td rowspan="2"></td><td>Vue vers l'amont</td><td>Principaux défauts à l'amont</td></tr>
<tr><td></td><td></td></tr>
<tr><td rowspan="2">Photographie intérieure :</td><td rowspan="2"></td><td>Vue vers l'aval</td><td>Principaux défauts à l'aval</td></tr>
<tr><td></td><td></td></tr>
<tr><td>Difficultés rencontrées d'accès à l'ouvrage:</td><td>Présence de deux branchements actifs et mal renformis dans la cheminée.

Descente impossible</td><td colspan="2">Observations :</td></tr>
</table>

GEOSCAN
SUD-EST

<table>
<tr><td colspan="4">Numéro du regard : 3501421</td></tr>
<tr><td rowspan="3">Dimensions :</td><td>Hauteur de couverture : 1.65m</td><td colspan="2">Dimensions de l'ouvrage</td></tr>
<tr><td>Diamètre : 0.60 x0.60m</td><td>Hauteur : 1.65m</td><td>Hauteur d'eau : 50 cm</td></tr>
<tr><td>Equipé : oui</td><td>Largeur : 0.75m</td><td>Hauteur d'envasement : 5cm</td></tr>
<tr><td rowspan="2">Photographie extérieure :</td><td rowspan="2"></td><td>Vue vers l'amont</td><td>Principaux défauts à l'amont</td></tr>
<tr><td></td><td></td></tr>
<tr><td rowspan="2">Photographie intérieure :</td><td rowspan="2"></td><td>Vue vers l'aval</td><td>Principaux défauts à l'aval</td></tr>
<tr><td></td><td></td></tr>
<tr><td>Difficultés rencontrées d'accès à l'ouvrage:</td><td>Branchement PVC dans la cheminée</td><td colspan="2">Observations :
Visite sur 5m à l'amont (mur masque (tête de réseau visitable) à 1.50m du regard) et sur 10m à l'aval (voir tableau ci-après)</td></tr>
</table>

A l'amont, arrivée d'un ϕ600 béton à l'amont (légèrement pénétrant avec beaucoup d'effluent et d'un ϕ300 quasi sec	
PM3 : Branchement ϕ400 en naissance de voute, avec un raccord assez correct	
PM0 au PM5 : Granulats apparents avec léger creusement de l'ouvrage en fils d'eaux	

PM5 : Branchement en bas de piedroit, mal renformi	
PM8 : Traversée d'un concessionnaire en clé	

Société publique de l'Eau des Collines

-

PREDIAGNOSTIC DE L'OVOIDE EAUX USEES SITUE

- Avenue des Goums et route nationale 8 à AUBAGNE
- Boulevard Voltaire à LA PENNE SUR HUVEAUNE

ANNEXE 2 - ELEMENTS DE GEOLOGIE

Les éléments que nous avons pu recueillir proviennent de la carte géologique au 1/50 000 de AUBAGNE-MARSEILLE et des données de la banque du sous-sol sur le site d'INFOTERRE du BRGM.

Les sondages présents sur le tracé sont globalement peu nombreux.

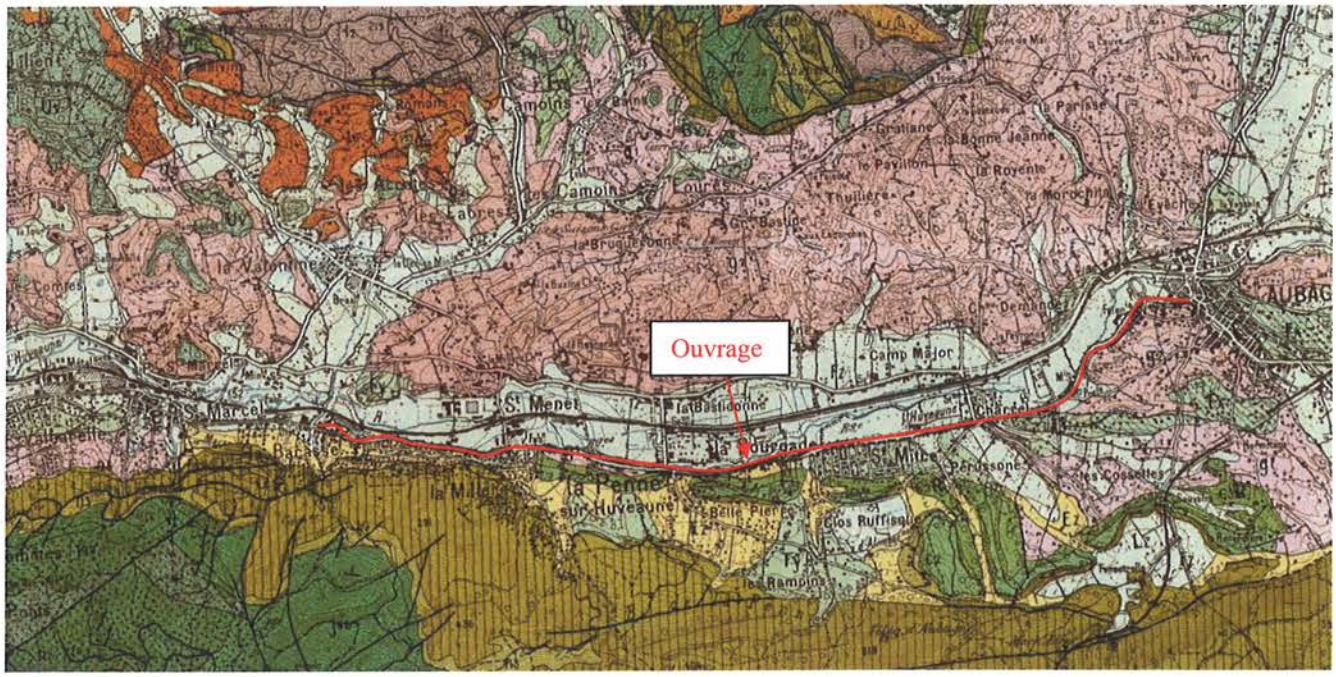

L'ouvrage est situé en limite de la vallée de l'Huveaune et se situe à la limite entre les alluvions (généralement très épais, plusieurs dizaines de mètres) et les différentes formations géologiques rencontrées sur le « versant ».

Les informations fournies sur le profil en long concernant le mode de construction, tendent à montrer que lorsque l'ouvrage est situé dans les alluvions, un mode de construction en tranchée a été retenu. En revanche, lorsque que l'ouvrage est situé dans des formations de type poudingue du Rupelien ou encore des marnes Cénomanienne, l'ouvrage a été construit en galerie.

Les données rencontrées sur les différents niveaux de nappe phréatique montrent que le collecteur semble hors nappe sur une grande partie de son linéaire. Deux secteurs semblent dans la zone de battement de la nappe :

- entre le regard 3501421 et le regard R763501357 +30m environ ;
- entre le regard R644 +50m et la fin de l'ouvrage (limite de commune de Marseille).

Les principales formations présentes sont (extrait de la notice de la carte géologique du BRGM au 1/50000) :

Fz. Alluvions récentes (bleu/gris sur la carte). Les alluvions de fond de vallées comprennent essentiellement des graviers fluviatiles dont l'âge ne remonte pas au-delà du milieu du Wurmien. En aval d'Aubagne, les graviers sont recouverts par des sédiments fins, dont la formation est consécutive à la remontée du niveau de la mer au cours de la transgression flandrienne. Leur facies est plutôt sablo-limoneux selon les sondages sur la zone étudiée ;

Fy. Alluvions wurmiennes (vert clair sur la carte). La terrasse du Würm ancien (basse terrasse) est très bien représentée : elle constitue toute la bordure sud de la vallée de l'Huveaune depuis Aubagne jusqu'à la mer et on en retrouve des témoins, des deux côtés de la vallée, en amont d'Aubagne, jusqu'aux abords de Roquevaire. Ses éléments sont typiquement périglaciaires. Elle se trouve à une altitude relative de 10 à 15m et elle a été reconnue par sondages jusqu'à près de 10 m au-dessous du cours actuel ;

Ez. Éboulis récents (en jaune sur la carte). Dès le début du Postglaciaire, en liaison avec la diminution de la couverture végétale, d'importantes masses d'éboulis se sont formées sur les versants. Fixées par la forêt sur le versant nord de la Sainte-Baume, ces formations sont au contraire « actives » dans les zones plus arides, en particulier sur le rebord septentrional du massif de Carpiagne et autour du plateau du Camp ;

g2. Stampien (rose sur la carte). Ce sont des formations détritiques très variées accumulées sur de très grandes puissances (environ 1000 m) dans le bassin de Marseille, moins épaisses dans la vallée de l'Huveaune.. Les conglomérats et les grès de l'Huveaune, les marnes et les argiles, sont mieux représentés à l'Ouest et au Nord. Les argiles grises à la base (Saint-Henri), rouges vers le sommet (Saint-André), sont exploitées activement. Dans les grises, on observe des niveaux ligniteux et des sols de végétation (souches en place, appareils végétatifs de Gymnospermes). Ces niveaux ont néanmoins été réunis au Rupélien. En dehors de la banlieue nord de Marseille, on observe surtout **une formation argilo-gréseuse et conglomératique au sein de laquelle les variations latérales et verticales de faciès sont très rapides**. Le matériel détritique a une double origine : les galets de calcaires jurassiques et crétacés proviennent du démantèlement des massifs de bordure : leur proportion décroît vers le haut. Les galets verts, bruns ou rouges de grès et quartzites permiens, accompagnés d'éléments métamorphiques (phtanites) peuvent provenir d'un massif ancien situé au sud de Marseille, ultérieurement abîmé sous les eaux de la Méditerranée. Ce matériel détritique ressemble de façon frappante aux poudingues bégudiens du nord d'Auriol et de la Destrousse, sur lesquels il peut être discordant, et aux conglomérats turoniens de la Ciotat. Leur position par rapport à la série de Saint-André et l'absence de niveaux fossilifères empêchent de connaître l'âge exact de ces formations, attribuées au Rupélien. Toutefois, à l'ouest d'Allauch (Pied-d'Autry), des calcaires et des marnes grises alternants, notés g2C, ont fourni entre autres, Hydrobia Dubuisson, Neritina aquensis, Potamides lamarcki cités par G. Denizot ;

c3 R (vert sur la carte). Calcaires à Rudiste, qui ont livré Durania cornupastoris, Hippuritesrequieni, Vaccinites inferus, etc. Ils sont bien représentés dans la partie occidentale du synclinal du Beausset. Dans la région du Thaoumé (massif d'Allauch), une barre d'allure lenticulaire peut être rattachée à la même formation. Dans le massif du Soubeyran-Canaille, au SE de la feuille, ils forment plusieurs lentilles fossilifères (3 à 4), intercalées en biseau dans les formations détritiques du même âge (c3 G) ;

c2 M (vert sur la carte). Grès ferrugineux et marnes sableuses de la région de Cassis, qui ont fourni au Banc des Lombards une importante faune d'Ammonites (Eucalycoceras pentagonum, Acanthoceras rothomagense, Mantelliceras martimpreyi, Puzosia mayoriana, etc.). Cette faune a permis de dater le Cénomanien supérieur, inférieure et même basal. La bordure septentrionale du synclinal du Beausset montre des formations saumâtres ou lagunaires : marnes à Ostrea vardonensis et Lopha flabellata, calcaires marneux à Praealveolina cretacea, argilites sableuses et ligniteuses à Corbicules et Gastéropodes dulçaquicoles ;

Fiche de synthèse des données hydrauliques

Identification de site

Nom du point	Pt001	
Implantation du point	Les Passons	
Données Amont /aval	Total amont	Spécif. Am/Av
Pop. raccordée	23 000	23 000
Lineaire réseau (ml)	89 000	89 000
Appareil de mesure	MainFlo	
	-	
	-	
Période de mesure	du sam 01/04 au mer 03/05/17	
Pluie de référence	pluie : Pluie Aubagne (mm/h)	





Analyse Statistique des débits horaires

	m³/h	m³/j	%
Débit moyen total	130,42	3130,0	100%
Débit min mesuré	72,46	-	56%
Qmax - coef pte	173,24	-	133%
Débit d'ECP*	40,03	960,6	31%
Débit EU** Strictes	90,39	2169,4	69%

* ECP : Eaux Claires Parasites ** EU : Eaux Usées

Ratio de product° EU	94 l/j/hab
Indice linéaire ECP	10,8 m3/j/km

Impact de la pluviométrie - Calcul des surfaces actives

	Episode 1	Episode 2	Episode 3	Episode 4	Episode 5
Date de début et de fin de l'épisode	01/04 14:00 au 01/04/17 17:00	05/04 18:00 au 05/04/17 20:00	26/04 04:00 au 26/04/17 08:00	01/05 02:00 au 01/05/17 07:00	
Durée évènement (h)	**03:00**	**02:00**	**04:00**	**05:00**	
Pluie sur période (mm)	5,6	3,4	10,9	17,2	
Surcharge débitmétrique (m3)	530,3	138,2	940,0	1302,4	
Surface active directe et indirecte (m²)	94 000	40 000	86 000	75 000	

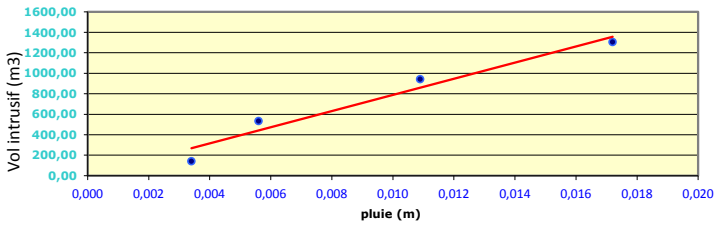

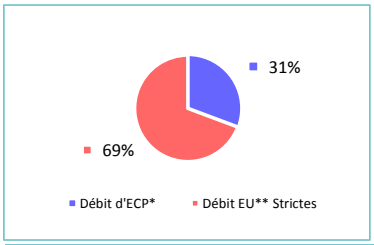

Surface active directe retenue :	40 000 m²	(0,45 m²/km)
ECP	961 m3/j	(31 %)

Mois de mesures

Données volumétriques	Volume m³/j	pluvio mm/j
sam 01/04/17	5 503,0	11,0
dim 02/04/17	6 571,9	14,4
lun 03/04/17	5 654,4	0,0
mar 04/04/17	5 189,6	0,0
mer 05/04/17	4 176,6	3,6
jeu 06/04/17	4 388,4	0,0
ven 07/04/17	3 776,8	0,0
sam 08/04/17	3 757,8	0,0
dim 09/04/17	3 580,9	0,0
lun 10/04/17	3 410,2	0,0
mar 11/04/17	3 268,5	0,0
mer 12/04/17	3 157,8	0,0
jeu 13/04/17	3 233,9	0,0
ven 14/04/17	3 025,4	0,0
sam 15/04/17	3 123,9	0,0
dim 16/04/17	3 068,4	0,0
lun 17/04/17	3 137,8	0,0
mar 18/04/17	3 040,9	0,0
mer 19/04/17	2 987,4	0,0
jeu 20/04/17	3 018,3	0,0
ven 21/04/17	2 991,0	0,0
sam 22/04/17	3 193,6	0,0
dim 23/04/17	3 235,8	0,2
lun 24/04/17	3 047,3	0,2
mar 25/04/17	4 324,0	0,2
mer 26/04/17	6 761,7	13,1
jeu 27/04/17	5 725,3	0,0
ven 28/04/17	5 673,7	0,0
sam 29/04/17	5 925,0	0,0
dim 30/04/17	5 486,4	7,7
lun 01/05/17	6 537,0	10,5
mar 02/05/17	-	-

Moyenne	4 192,7	6,8
Minimum	2 987,4	0,0
Maximum	6 761,7	14,4

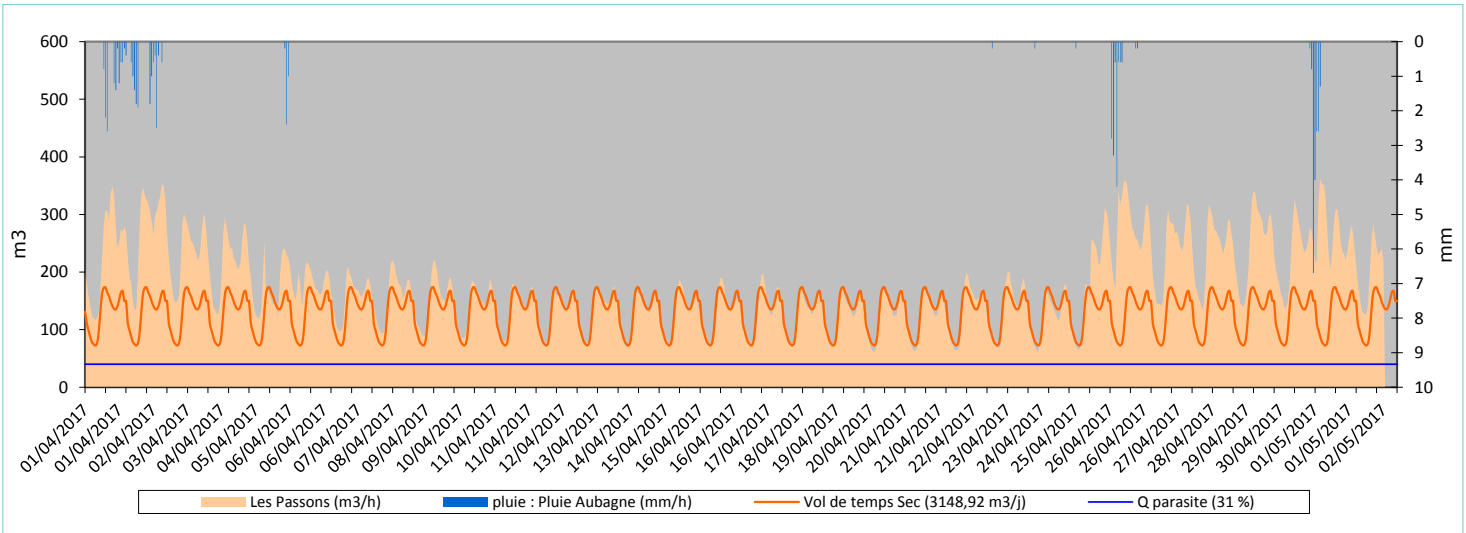

Fiche de synthèse des données hydrauliques

Identification de site

Nom du point	Pt004	
Implantation du point	Secteur 003 : Carnoux	
Données Amont /aval	Total amont	Spécif. Am/Av
Pop. raccordée	6 680	6 680
Lineaire réseau (ml)	-	-
Appareil de mesure	Capteur ultrasons IJINUS	
	Seuil triangulaire V 90°	
	-	
Période de mesure	du sam 01/04 au mer 03/05/17	
Pluie de référence	pluie : Pluie Aubagne (mm/h)	





Analyse Statistique des débits horaires

	m³/h	m³/j	%
Débit moyen total	31,97	767,2	100%
Débit min mesuré	7,36	-	23%
Qmax - coef pte	55,48	-	174%
Débit d'ECP*	6,75	162,1	21%
Débit EU** Strictes	25,21	605,1	79%

* ECP : Eaux Claires Parasites ** EU : Eaux Usées

Ratio de product° EU	91 l/j/hab
Indice linéaire ECP	-

Mois de mesures

Données volumétriques	Volume m³/j	pluvio mm/j
sam 01/04/17	1 184,9	11,0
dim 02/04/17	1 649,9	14,4
lun 03/04/17	953,9	0,0
mar 04/04/17	828,2	0,0
mer 05/04/17	910,0	3,6
jeu 06/04/17	801,8	0,0
ven 07/04/17	785,2	0,0
sam 08/04/17	856,8	0,0
dim 09/04/17	840,3	0,0
lun 10/04/17	807,7	0,0
mar 11/04/17	761,8	0,0
mer 12/04/17	753,2	0,0
jeu 13/04/17	786,6	0,0
ven 14/04/17	841,9	0,0
sam 15/04/17	858,1	0,0
dim 16/04/17	806,5	0,0
lun 17/04/17	816,2	0,0
mar 18/04/17	796,7	0,0
mer 19/04/17	786,7	0,0
jeu 20/04/17	795,2	0,0
ven 21/04/17	767,7	0,0
sam 22/04/17	799,0	0,0
dim 23/04/17	818,0	0,2
lun 24/04/17	778,5	0,2
mar 25/04/17	820,1	0,2
mer 26/04/17	1 128,9	13,1
jeu 27/04/17	840,9	0,0
ven 28/04/17	779,5	0,0
sam 29/04/17	813,8	0,0
dim 30/04/17	756,4	7,7
lun 01/05/17	1 369,9	10,5
mar 02/05/17	167,5	0,0

Moyenne	880,5	6,8
Minimum	753,2	0,0
Maximum	1 649,9	14,4

Impact de la pluviométrie - Calcul des surfaces actives

	Episode 1	Episode 2	Episode 3	Episode 4	Episode 5
Date de début et de fin de l'épisode	01/04 13:00 au 01/04/17 16:00	05/04 17:00 au 05/04/17 20:00	26/04 05:00 au 26/04/17 09:00	01/05 00:00 au 01/05/17 05:00	
Durée évènement (h)	**03:00**	**03:00**	**04:00**	**05:00**	
Pluie sur période (mm)	5,6	3,6	10,9	17,2	
Surcharge débitmétrique (m3)	256,2	122,0	249,5	464,0	
Surface active directe et indirecte (m²)	45 000	33 000	22 000	26 000	

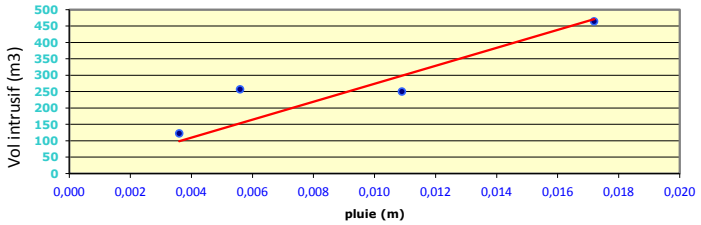

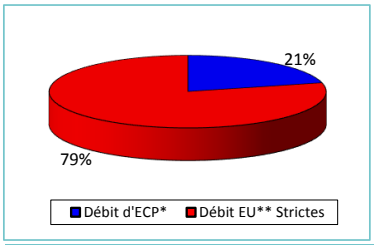

Surface active directe retenue : 22 000 m²

ECP 162 m3/j (21 %)

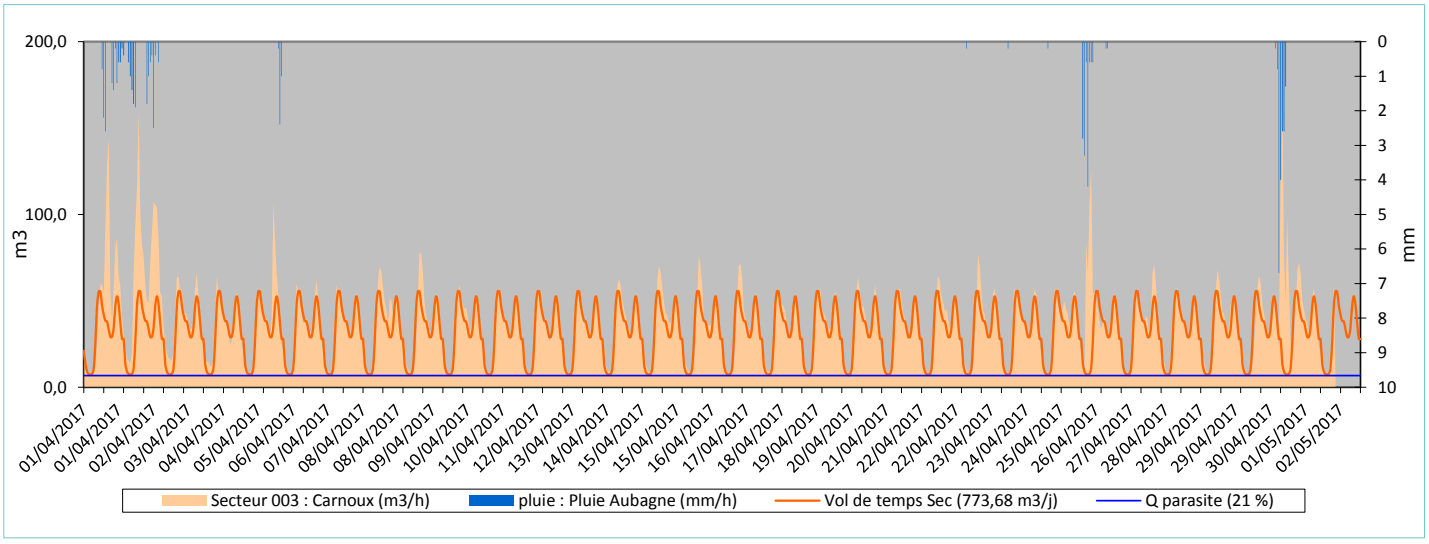

Fiche de synthèse des données hydrauliques

Identification de site

Nom du point	Pt005	
Implantation du point	Syst. Ass Escourtines	
Données Amont /aval	Total amont	Spécif. Am/Av
Pop. raccordée	79 950	1 500
Lineaire réseau (ml)	219 431	1 136
Appareil de mesure	MainFlo	
	-	
	-	
Période de mesure	du sam 01/04 au mer 03/05/17	
Pluie de référence	pluie : Pluie Aubagne (mm/h)	





Analyse Statistique des débits horaires

	m³/h	m³/j	%
Débit moyen total	485,12	11642,9	100%
Débit min mesuré	193,05	-	40%
Qmax - coef pte	717,65	-	148%
Débit d'ECP*	124,11	2978,6	26%
Débit EU** Strictes	361,01	8664,3	74%

* ECP : Eaux Claires Parasites ** EU : Eaux Usées

Ratio de product° EU	108 l/j/hab
Indice linéaire ECP	13,6 m3/j/km

Mois de mesures

Données volumétriques	Volume m³/j	pluvio mm/j
sam 01/04/17	13 843,7	11,0
dim 02/04/17	17 664,3	14,4
lun 03/04/17	12 605,6	0,0
mar 04/04/17	12 383,0	0,0
mer 05/04/17	13 841,5	3,6
jeu 06/04/17	12 900,5	0,0
ven 07/04/17	12 126,7	0,0
sam 08/04/17	11 054,1	0,0
dim 09/04/17	10 508,3	0,0
lun 10/04/17	11 987,4	0,0
mar 11/04/17	11 298,5	0,0
mer 12/04/17	11 591,1	0,0
jeu 13/04/17	11 360,1	0,0
ven 14/04/17	11 130,1	0,0
sam 15/04/17	10 556,7	0,0
dim 16/04/17	9 411,3	0,0
lun 17/04/17	10 042,3	0,0
mar 18/04/17	10 887,6	0,0
mer 19/04/17	10 582,9	0,0
jeu 20/04/17	10 603,9	0,0
ven 21/04/17	10 539,5	0,0
sam 22/04/17	10 054,6	0,0
dim 23/04/17	10 151,0	0,2
lun 24/04/17	10 936,7	0,2
mar 25/04/17	12 530,2	0,2
mer 26/04/17	17 913,8	13,1
jeu 27/04/17	12 612,9	0,0
ven 28/04/17	12 767,5	0,0
sam 29/04/17	12 228,5	0,0
dim 30/04/17	10 867,9	7,7
lun 01/05/17	19 832,0	10,5
mar 02/05/17	3 961,1	0,0

Moyenne	12 155,3	6,8
Minimum	9 411,3	0,0
Maximum	19 832,0	14,4

Impact de la pluviométrie - Calcul des surfaces actives

	Episode 1	Episode 2	Episode 3	Episode 4	Episode 5
Date de début et de fin de l'épisode	01/04 14:00 au 01/04/17 17:00	05/04 19:00 au 05/04/17 22:00	26/04 05:00 au 26/04/17 09:00	01/05 01:00 au 01/05/17 06:00	
Durée évènement (h)	**03:00**	**02:00**	**04:00**	**05:00**	
Pluie sur période (mm)	5,6	5,0	10,9	16,7	
Surcharge débitmétrique (m3)	1446,3	1057,9	3335,8	5339,3	
Surface active directe et indirecte (m²)	258 000	211 000	306 000	319 000	

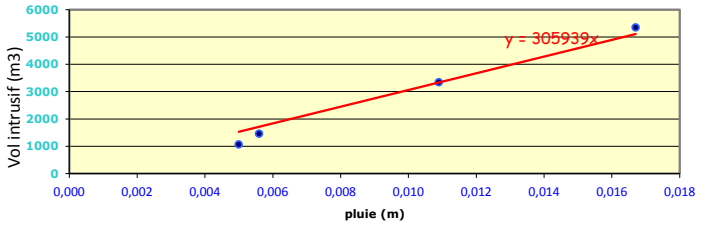

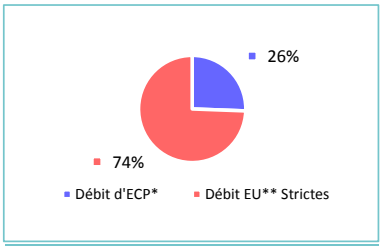

Surface active directe retenue : 211 000 m² (0,96 m²/km)

ECP 2979 m3/j (26 %)

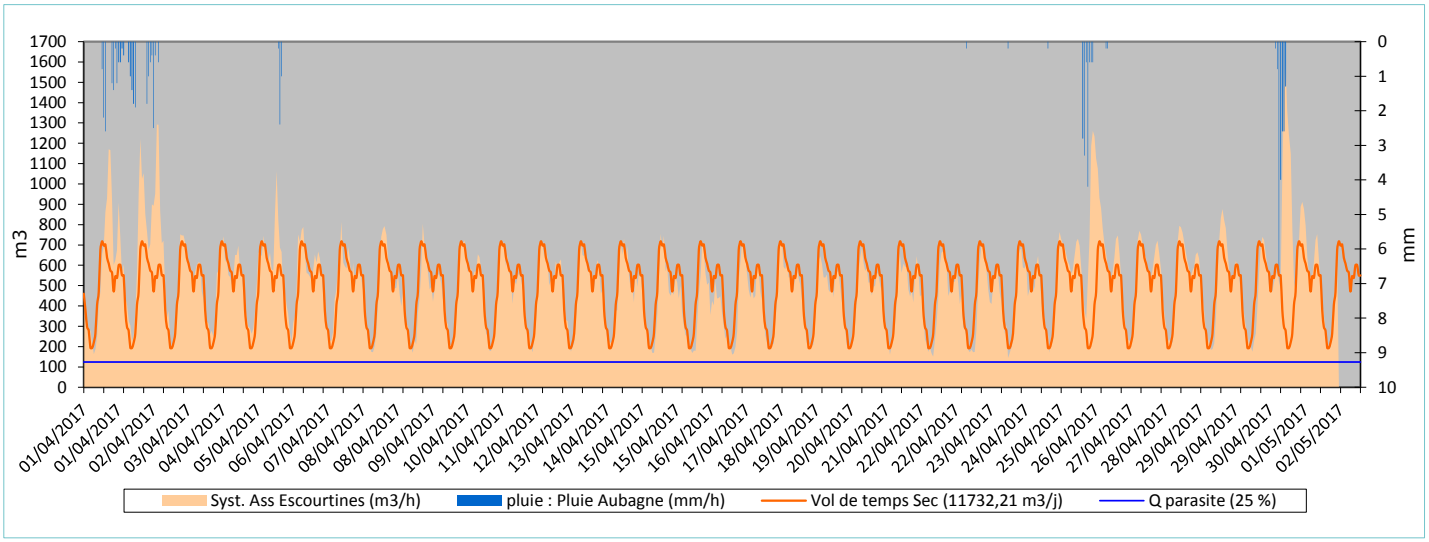

Fiche de synthèse des données hydrauliques

Identification de site

Nom du point	Pt006	
Implantation du point	Secteur 008 : Pôle Alpha nord	
Données Amont /aval	Total amont	Spécif. Am/Av
Pop. raccordée	1 200	1 200
Lineaire réseau (ml)	6 621	6 621
Appareil de mesure	Capteur ultrasons IJINUS	
	Seuil triangulaire V 53°8'	
	-	
Période de mesure	du sam 01/04 au mer 03/05/17	
Pluie de référence	pluie : Pluie Aubagne (mm/h)	





Analyse Statistique des débits horaires

	m³/h	m³/j	%
Débit moyen total	9,45	226,7	100%
Débit min mesuré	4,14	-	44%
Qmax - coef pte	14,90	-	158%
Débit d'ECP*	1,74	41,7	18%
Débit EU** Strictes	7,71	185,0	82%

* ECP : Eaux Claires Parasites ** EU : Eaux Usées

Ratio de product° EU	154 l/j/hab
Indice linéaire ECP	6,3 m3/j/km

Mois de mesures

Données volumétriques	Volume m³/j	pluvio mm/j
sam 01/04/17	272,5	11,0
dim 02/04/17	307,2	14,4
lun 03/04/17	215,7	0,0
mar 04/04/17	210,0	0,0
mer 05/04/17	261,1	3,6
jeu 06/04/17	233,4	0,0
ven 07/04/17	235,9	0,0
sam 08/04/17	209,7	0,0
dim 09/04/17	220,5	0,0
lun 10/04/17	205,1	0,0
mar 11/04/17	211,3	0,0
mer 12/04/17	221,1	0,0
jeu 13/04/17	218,2	0,0
ven 14/04/17	257,6	0,0
sam 15/04/17	246,9	0,0
dim 16/04/17	228,9	0,0
lun 17/04/17	216,2	0,0
mar 18/04/17	226,6	0,0
mer 19/04/17	234,3	0,0
jeu 20/04/17	239,7	0,0
ven 21/04/17	241,3	0,0
sam 22/04/17	213,9	0,0
dim 23/04/17	217,8	0,2
lun 24/04/17	239,8	0,2
mar 25/04/17	235,0	0,2
mer 26/04/17	337,3	13,1
jeu 27/04/17	302,2	0,0
ven 28/04/17	279,5	0,0
sam 29/04/17	262,5	0,0
dim 30/04/17	285,1	7,7
lun 01/05/17	383,9	10,5
mar 02/05/17	53,8	0,0
Moyenne	247,4	6,8
Minimum	205,1	0,0
Maximum	383,9	14,4

Impact de la pluviométrie - Calcul des surfaces actives

	Episode 1	Episode 2	Episode 3	Episode 4	Episode 5
Date de début et de fin de l'épisode	01/04 13:00 au 01/04/17 16:00	05/04 18:00 au 05/04/17 20:00	26/04 02:00 au 26/04/17 05:00	30/04 23:00 au 01/05/17 02:00	
Durée évènement (h)	**03:00**	**02:00**	**03:00**	**03:00**	
Pluie sur période (mm)	5,6	3,4	8,1	13,3	
Surcharge débitmétrique (m3)	46,7	19,3	16,8	105,2	
Surface active directe et indirecte (m²)	8 000	5 000	2 000	7 000	

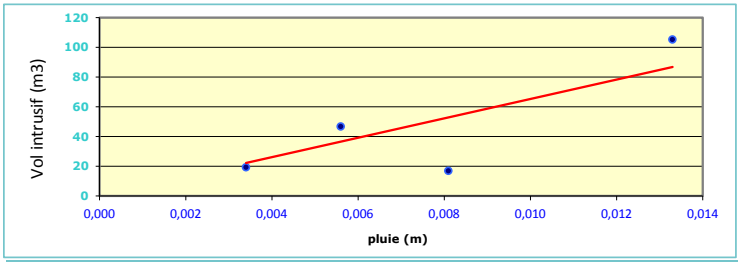

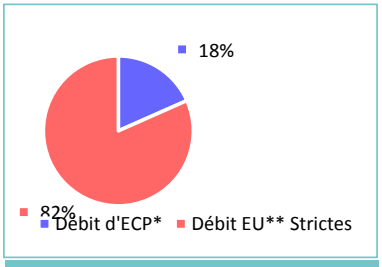

Surface active directe retenue :	2 000 m²	(0,30 m²/km)
ECP	42 m3/j	(18 %)

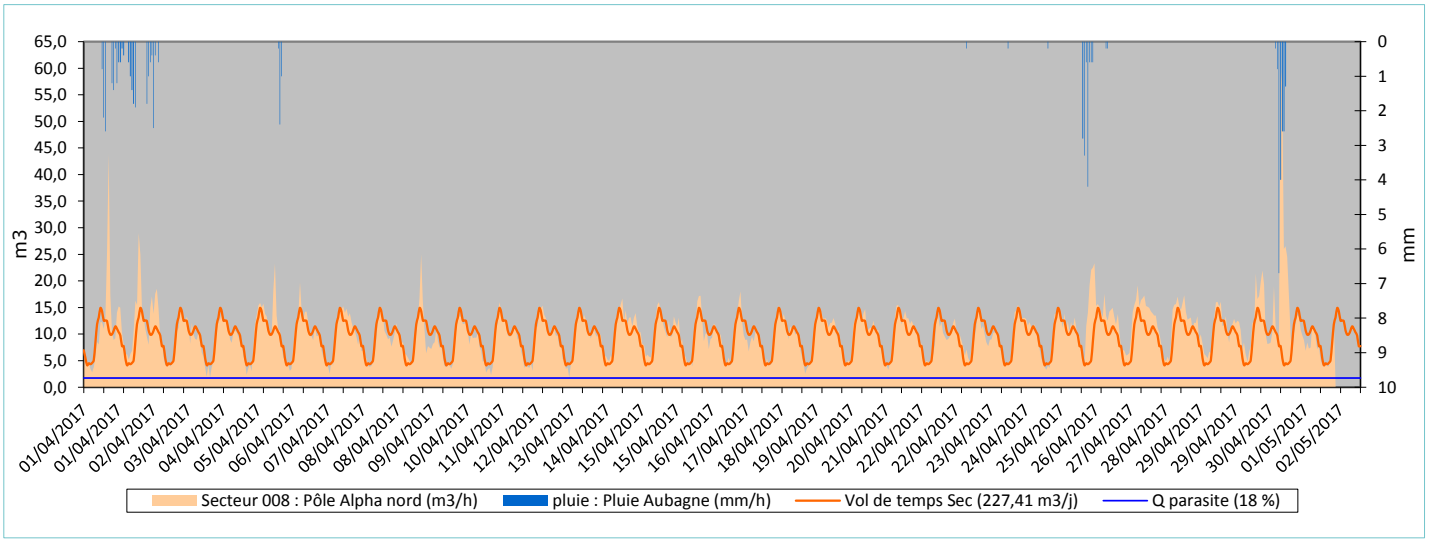

Fiche de synthèse des données hydrauliques

Identification de site

Nom du point	Pt007	
Implantation du point	Secteur 009 : Bd Jean-Jacques Rc	
Données Amont /aval	Total amont	Spécif. Am/Av
Pop. raccordée	1 700	1 700
Lineaire réseau (ml)	7 626	7 626
Appareil de mesure	Capteur ultrasons IJINUS	
	Seuil triangulaire V 53°8'	
	-	
Période de mesure	du sam 01/04 au mer 03/05/17	
Pluie de référence	pluie : Pluie Aubagne (mm/h)	





Analyse Statistique des débits horaires

	m³/h	m³/j	%
Débit moyen total	11,36	272,7	100%
Débit min mesuré	2,36	-	21%
Qmax - coef pte	20,95	-	184%
Débit d'ECP*	1,97	47,3	17%
Débit EU** Strictes	9,39	225,4	83%

* ECP : Eaux Claires Parasites ** EU : Eaux Usées

Ratio de product° EU	133 l/j/hab
Indice linéaire ECP	6,2 m3/j/km

Mois de mesures

Données volumétriques	Volume m³/j	pluvio mm/j
sam 01/04/17	408,0	11,0
dim 02/04/17	559,4	14,4
lun 03/04/17	310,5	0,0
mar 04/04/17	266,6	0,0
mer 05/04/17	312,7	3,6
jeu 06/04/17	269,3	0,0
ven 07/04/17	269,6	0,0
sam 08/04/17	296,3	0,0
dim 09/04/17	308,6	0,0
lun 10/04/17	264,8	0,0
mar 11/04/17	250,7	0,0
mer 12/04/17	254,4	0,0
jeu 13/04/17	275,8	0,0
ven 14/04/17	288,1	0,0
sam 15/04/17	288,3	0,0
dim 16/04/17	263,6	0,0
lun 17/04/17	272,3	0,0
mar 18/04/17	271,9	0,0
mer 19/04/17	282,6	0,0
jeu 20/04/17	263,3	0,0
ven 21/04/17	272,9	0,0
sam 22/04/17	280,4	0,0
dim 23/04/17	310,0	0,2
lun 24/04/17	295,0	0,2
mar 25/04/17	340,6	0,2
mer 26/04/17	392,6	13,1
jeu 27/04/17	278,3	0,0
ven 28/04/17	279,9	0,0
sam 29/04/17	304,7	0,0
dim 30/04/17	314,1	7,7
lun 01/05/17	527,7	10,5
mar 02/05/17	91,5	0,0
Moyenne	308,8	6,8
Minimum	250,7	0,0
Maximum	559,4	14,4

Impact de la pluviométrie - Calcul des surfaces actives

	Episode 1	Episode 2	Episode 3	Episode 4	Episode 5
Date de début et de fin de l'épisode	01/04 14:00 au 01/04/17 16:00	05/04 18:00 au 05/04/17 20:00	26/04 02:00 au 26/04/17 05:00	01/05 00:00 au 01/05/17 02:00	
Durée évènement (h)	**03:00**	**02:00**	**03:00**	**02:00**	
Pluie sur période (mm)	4,8	3,4	8,1	10,7	
Surcharge débitmétrique (m3)	77,8	27,4	62,8	134,4	
Surface active directe et indirecte (m²)	16 000	8 000	7 000	12 000	

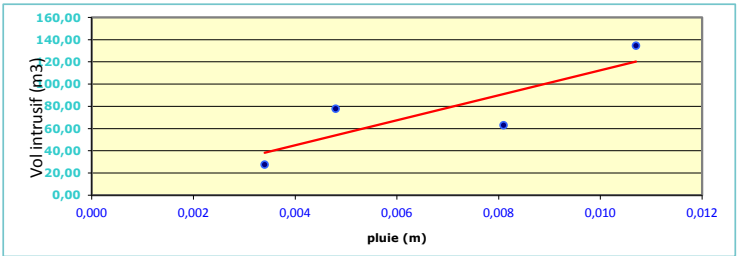

Surface active directe retenue : 7 000 m² (0,92 m²/km)

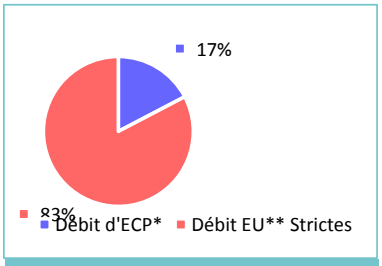

ECP 47 m3/j (17 %)

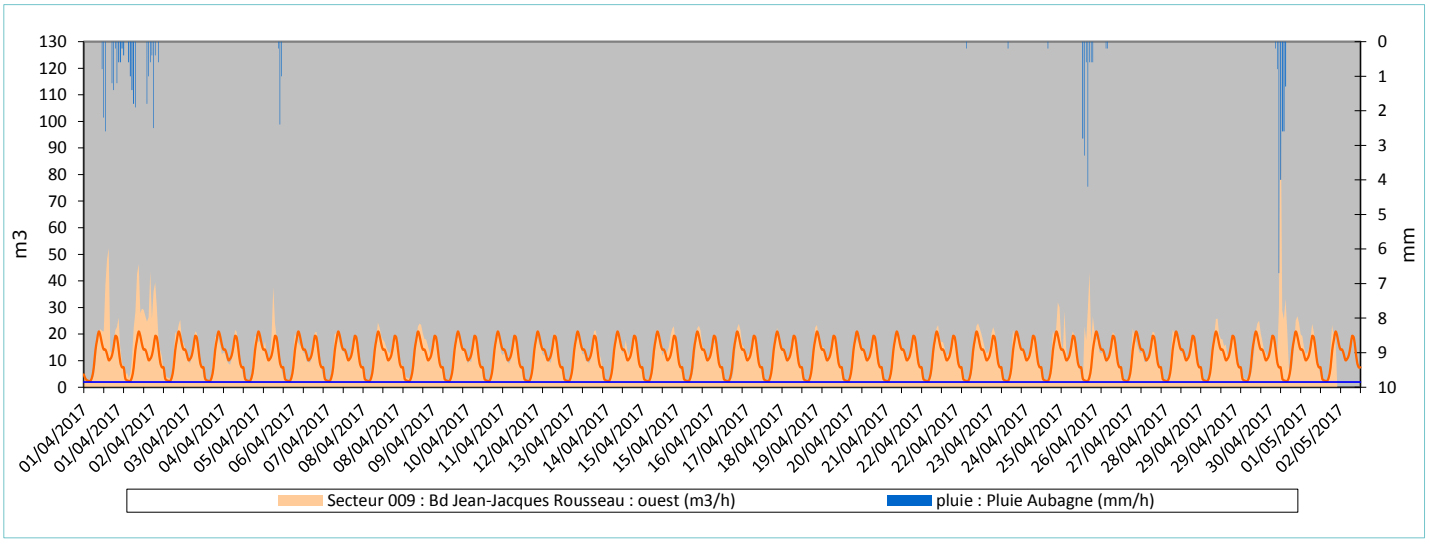

Fiche de synthèse des données hydrauliques

Identification de site

Nom du point	Pt008	
Implantation du point	Secteur 010 : Bd Jean-Jacques Rc	
Données Amont /aval	Total amont	Spécif. Am/Av
Pop. raccordée	500	500
Lineaire réseau (ml)	3 137	3 137
Appareil de mesure	Capteur ultrasons IJINUS	
	Seuil triangulaire V 53°8'	
	-	
Période de mesure	du sam 01/04 au mer 03/05/17	
Pluie de référence	pluie : Pluie Aubagne (mm/h)	





Analyse Statistique des débits horaires

	m³/h	m³/j	%
Débit moyen total	2,56	61,4	100%
Débit min mesuré	0,49	-	19%
Qmax - coef pte	4,98	-	195%
Débit d'ECP*	0,47	11,2	18%
Débit EU** Strictes	2,09	50,2	82%

* ECP : Eaux Claires Parasites ** EU : Eaux Usées

Ratio de product° EU	100 l/j/hab
Indice linéaire ECP	3,6 m3/j/km

Impact de la pluviométrie - Calcul des surfaces actives

	Episode 1	Episode 2	Episode 3	Episode 4	Episode 5
Date de début et de fin de l'épisode	01/04 14:00 au 01/04/17 16:00	26/04 02:00 au 26/04/17 06:00	30/04 23:00 au 01/05/17 03:00		
Durée évènement (h)	**03:00**	**02:00**	**04:00**		
Pluie sur période (mm)	4,8	8,7	15,9		
Surcharge débitmétrique (m3)	37,3	36,1	82,4		
Surface active directe et indirecte (m²)	7 000	4 000	5 000		

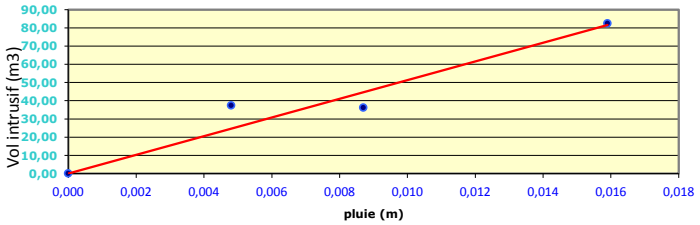

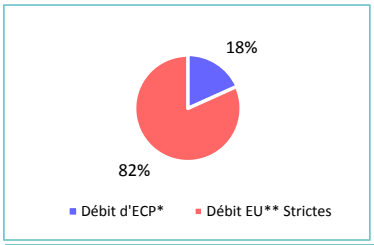

Surface active directe retenue :	4 000 m²	(1,28 m²/km)
ECP	11 m3/j	(18 %)

Mois de mesures

Données volumétriques	Volume m³/j	pluvio mm/j
sam 01/04/17	141,5	11,0
dim 02/04/17	238,9	14,4
lun 03/04/17	131,9	0,0
mar 04/04/17	114,8	0,0
mer 05/04/17	110,5	3,6
jeu 06/04/17	66,7	0,0
ven 07/04/17	56,3	0,0
sam 08/04/17	61,3	0,0
dim 09/04/17	49,3	0,0
lun 10/04/17	59,5	0,0
mar 11/04/17	59,1	0,0
mer 12/04/17	63,3	0,0
jeu 13/04/17	62,1	0,0
ven 14/04/17	72,3	0,0
sam 15/04/17	65,9	0,0
dim 16/04/17	59,1	0,0
lun 17/04/17	63,3	0,0
mar 18/04/17	62,1	0,0
mer 19/04/17	54,8	0,0
jeu 20/04/17	62,1	0,0
ven 21/04/17	63,0	0,0
sam 22/04/17	65,9	0,0
dim 23/04/17	69,6	0,2
lun 24/04/17	58,1	0,2
mar 25/04/17	56,5	0,2
mer 26/04/17	100,4	13,1
jeu 27/04/17	59,8	0,0
ven 28/04/17	58,6	0,0
sam 29/04/17	61,1	0,0
dim 30/04/17	67,4	7,7
lun 01/05/17	174,1	10,5
mar 02/05/17	20,6	0,0

Moyenne	80,3	6,8
Minimum	49,3	0,0
Maximum	238,9	14,4

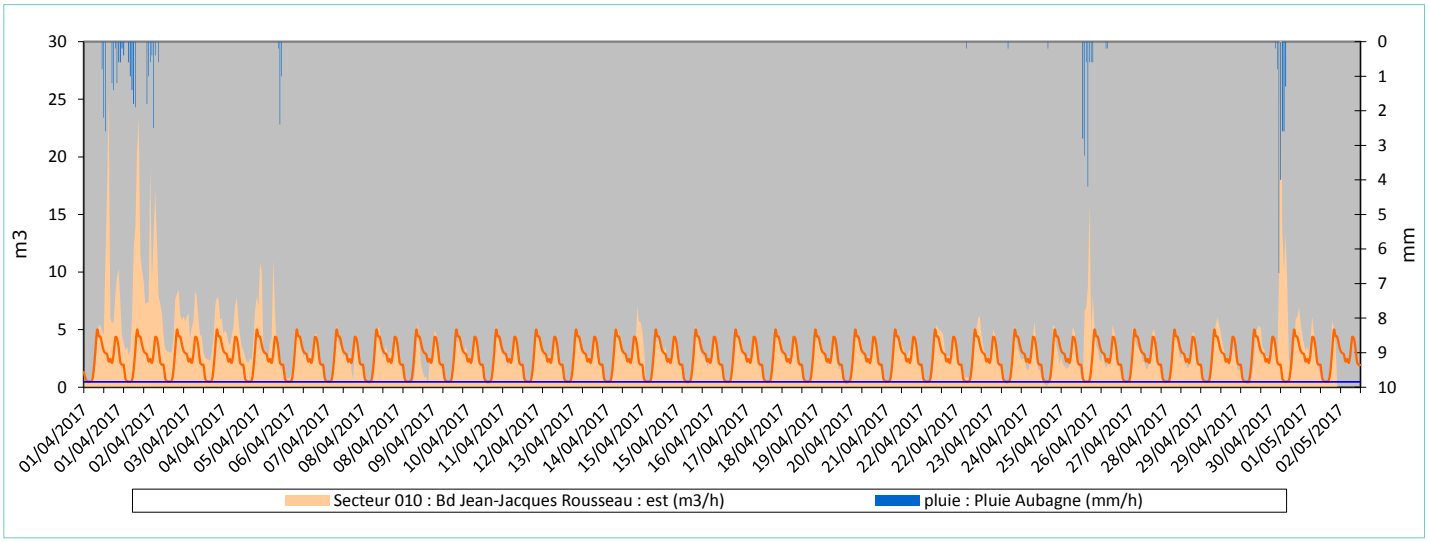

Fiche de synthèse des données hydrauliques

Identification de site

Nom du point	Pt009	
Implantation du point	Secteur 11 : Casamance	
Données Amont /aval	Total amont	Spécif. Am/Av
Pop. raccordée	1 550	1 550
Lineaire réseau (ml)	5 057	5 057
Appareil de mesure	Capteur ultrasons IJINUS	
	Seuil triangulaire V 53°8'	
	-	
Période de mesure	du sam 01/04 au mer 03/05/17	
Pluie de référence	pluie : Pluie Aubagne (mm/h)	





Analyse Statistique des débits horaires

	m³/h	m³/j	%
Débit moyen total	12,16	291,9	100%
Débit min mesuré	4,43	-	36%
Qmax - coef pte	21,07	-	173%
Débit d'ECP*	3,81	91,3	31%
Débit EU** Strictes	8,36	200,6	69%

* ECP : Eaux Claires Parasites ** EU : Eaux Usées

Ratio de product° EU	129 l/j/hab
Indice linéaire ECP	18,1 m3/j/km

Mois de mesures

Données volumétriques	Volume m³/j	pluvio mm/j
sam 01/04/17	363,5	11,0
dim 02/04/17	478,4	14,4
lun 03/04/17	359,9	0,0
mar 04/04/17	306,9	0,0
mer 05/04/17	328,3	3,6
jeu 06/04/17	291,6	0,0
ven 07/04/17	283,2	0,0
sam 08/04/17	260,3	0,0
dim 09/04/17	234,1	0,0
lun 10/04/17	285,2	0,0
mar 11/04/17	287,0	0,0
mer 12/04/17	292,3	0,0
jeu 13/04/17	289,9	0,0
ven 14/04/17	310,1	0,0
sam 15/04/17	268,3	0,0
dim 16/04/17	268,7	0,0
lun 17/04/17	314,4	0,0
mar 18/04/17	286,6	0,0
mer 19/04/17	295,3	0,0
jeu 20/04/17	321,0	0,0
ven 21/04/17	322,6	0,0
sam 22/04/17	280,0	0,0
dim 23/04/17	261,1	0,2
lun 24/04/17	292,1	0,2
mar 25/04/17	315,8	0,2
mer 26/04/17	426,4	13,1
jeu 27/04/17	283,5	0,0
ven 28/04/17	357,4	0,0
sam 29/04/17	329,3	0,0
dim 30/04/17	329,6	7,7
lun 01/05/17	443,6	10,5
mar 02/05/17	313,5	0,0

Moyenne	315,0	6,8
Minimum	234,1	0,0
Maximum	478,4	14,4

Impact de la pluviométrie - Calcul des surfaces actives

	Episode 1	Episode 2	Episode 3	Episode 4	Episode 5
Date de début et de fin de l'épisode	01/04 14:00 au 01/04/17 16:00	05/04 17:00 au 05/04/17 19:00	26/04 01:00 au 26/04/17 05:00	30/04 23:00 au 01/05/17 03:00	
Durée évènement (h)	**02:00**	**02:00**	**04:00**	**04:00**	
Pluie sur période (mm)	4,8	3,4	10,9	15,9	
Surcharge débitmétrique (m3)	48,0	26,7	58,8	127,2	
Surface active directe et indirecte (m²)	10 000	7 000	5 000	7 000	

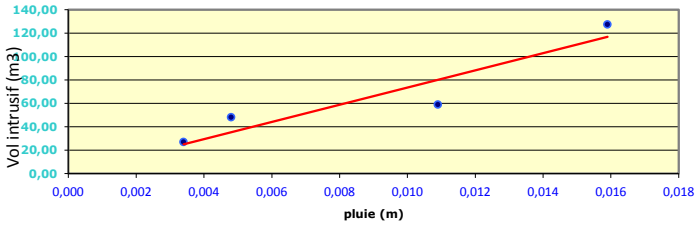

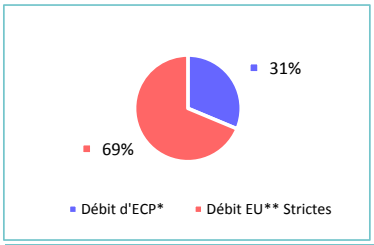

Surface active directe retenue :	5 000 m²	(0,99 m²/km)
ECP	91 m3/j	(31 %)

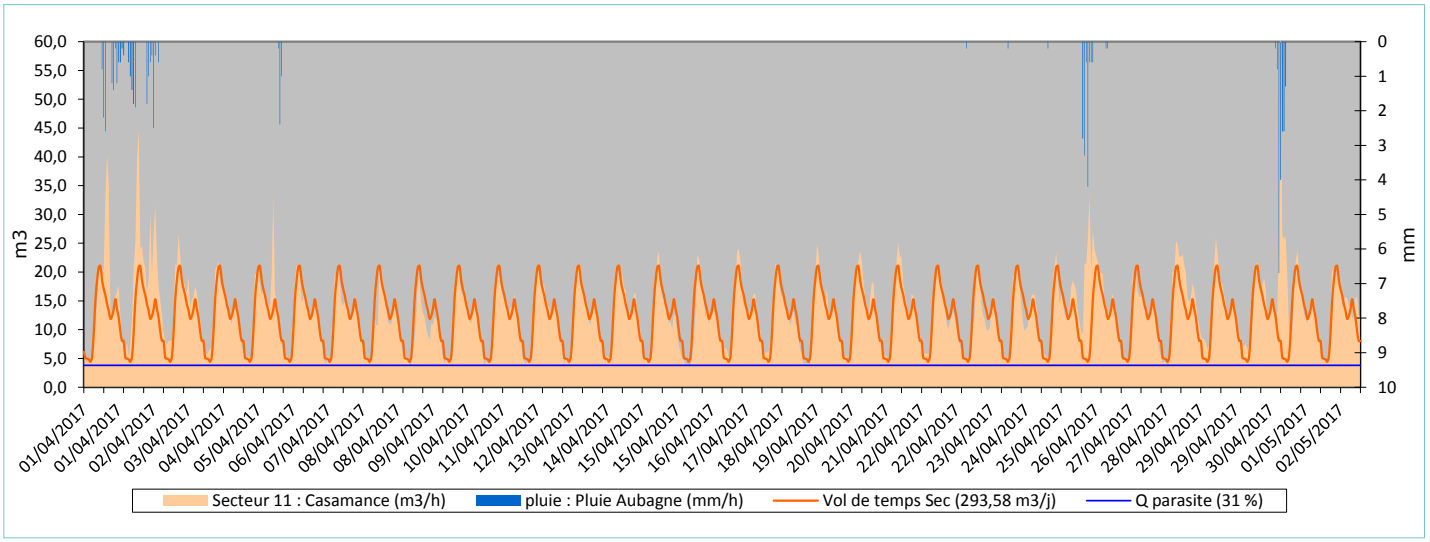

Fiche de synthèse des données hydrauliques

Identification de site

Nom du point	Pt010	
Implantation du point	Secteur 013 : Charrel	
Données Amont /aval	Total amont	Spécif. Am/Av
Pop. raccordée	2 500	2 500
Lineaire réseau (ml)	8 399	8 399
Appareil de mesure	Sonde pression 150 mbar	
	Seuil triangulaire V 90°	
	-	
Période de mesure	du sam 01/04 au mer 03/05/17	
Pluie de référence	pluie : Pluie Aubagne (mm/h)	





Analyse Statistique des débits horaires

	m³/h	m³/j	%
Débit moyen total	21,90	525,6	100%
Débit min mesuré	4,53	-	21%
Qmax - coef pte	34,99	-	160%
Débit d'ECP*	3,01	72,2	14%
Débit EU** Strictes	18,89	453,4	86%

* ECP : Eaux Claires Parasites ** EU : Eaux Usées

Ratio de product° EU	181 l/j/hab
Indice linéaire ECP	8,6 m3/j/km

Mois de mesures

Données volumétriques	Volume m³/j	pluvio mm/j
sam 01/04/17	581,7	11,0
dim 02/04/17	682,1	14,4
lun 03/04/17	524,2	0,0
mar 04/04/17	526,7	0,0
mer 05/04/17	520,8	3,6
jeu 06/04/17	449,6	0,0
ven 07/04/17	463,1	0,0
sam 08/04/17	579,9	0,0
dim 09/04/17	551,6	0,0
lun 10/04/17	544,3	0,0
mar 11/04/17	580,2	0,0
mer 12/04/17	535,8	0,0
jeu 13/04/17	522,7	0,0
ven 14/04/17	531,9	0,0
sam 15/04/17	530,9	0,0
dim 16/04/17	538,1	0,0
lun 17/04/17	547,1	0,0
mar 18/04/17	465,6	0,0
mer 19/04/17	451,9	0,0
jeu 20/04/17	537,3	0,0
ven 21/04/17	543,4	0,0
sam 22/04/17	387,5	0,0
dim 23/04/17	597,5	0,2
lun 24/04/17	546,5	0,2
mar 25/04/17	511,2	0,2
mer 26/04/17	598,7	13,1
jeu 27/04/17	514,5	0,0
ven 28/04/17	565,5	0,0
sam 29/04/17	527,5	0,0
dim 30/04/17	551,6	7,7
lun 01/05/17	661,4	10,5
mar 02/05/17	180,5	0,0

Moyenne	537,8	6,8
Minimum	387,5	0,0
Maximum	682,1	14,4

Impact de la pluviométrie - Calcul des surfaces actives

	Episode 1	Episode 2	Episode 3	Episode 4	Episode 5
Date de début et de fin de l'épisode	01/04 14:00 au 01/04/17 16:00	05/04 18:00 au 05/04/17 20:00	26/04 03:00 au 26/04/17 07:00	01/05 00:00 au 01/05/17 05:00	
Durée évènement (h)	**02:00**	**02:00**	**04:00**	**05:00**	
Pluie sur période (mm)	4,8	3,4	10,9	16,7	
Surcharge débitmétrique (m3)	41,2	18,5	68,4	98,4	
Surface active directe et indirecte (m²)	8 000	5 000	6 000	5 000	

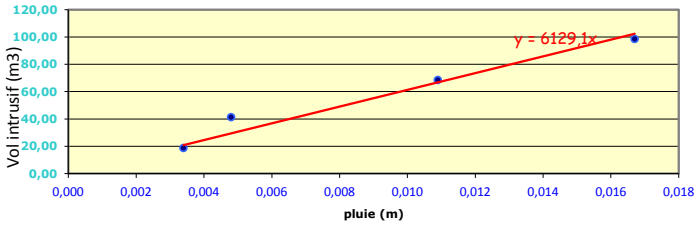

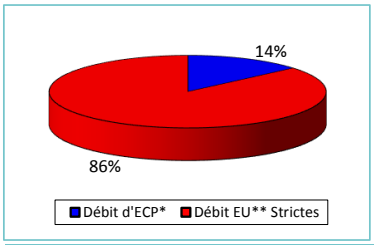

Surface active retenue :	5 000 m² (0,60 m²/km)
ECP	72 m3/j (14 %)

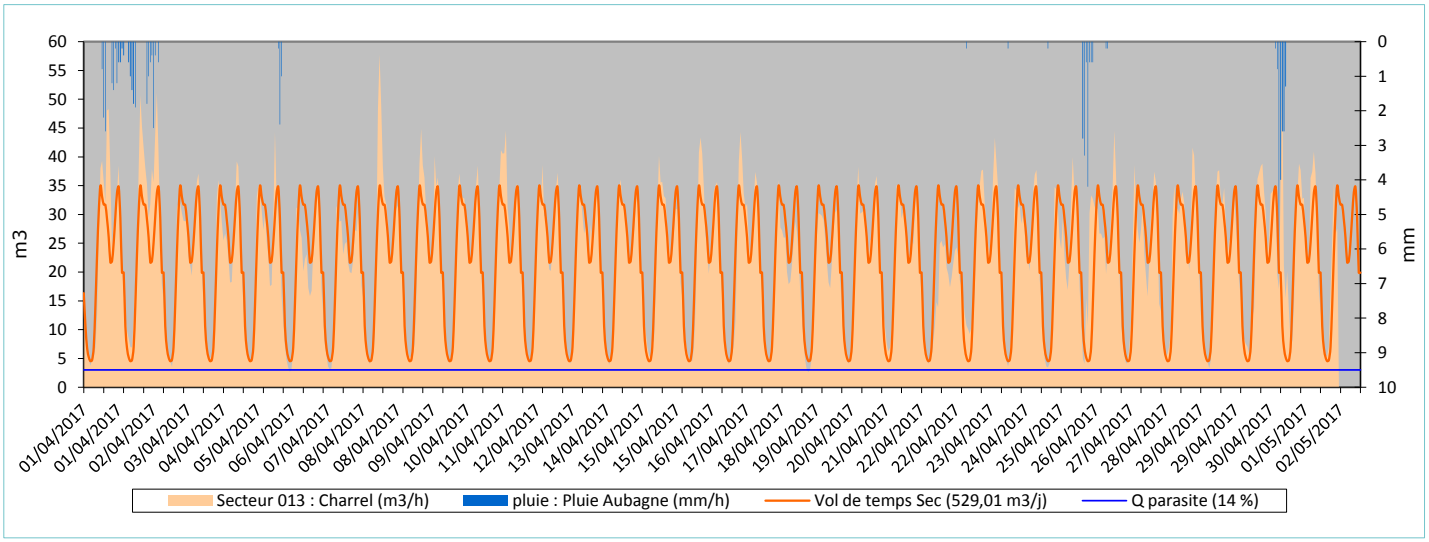

Fiche de synthèse des données hydrauliques

Identification de site

Nom du point	Pt011	
Implantation du point	Secteur 014 : Pérussone	
Données Amont /aval	Total amont	Spécif. Am/Av
Pop. raccordée	200	200
Lineaire réseau (ml)	1 168	1 168
Appareil de mesure	Sonde pression 150 mbar	
	Seuil triangulaire V 53°8'	
	-	
Période de mesure	du sam 01/04 au mer 03/05/17	
Pluie de référence	pluie : Pluie Aubagne (mm/h)	





Analyse Statistique des débits horaires

	m³/h	m³/j	%
Débit moyen total	1,87	45,0	100%
Débit min mesuré	0,93	-	50%
Qmax - coef pte	3,02	-	161%
Débit d'ECP*	0,92	22,0	49%
Débit EU** Strictes	0,96	23,0	51%

* ECP : Eaux Claires Parasites ** EU : Eaux Usées

Ratio de product° EU	115 l/j/hab
Indice linéaire ECP	18,8 m3/j/km

Mois de mesures

Données volumétriques	Volume m³/j	pluvio mm/j
sam 01/04/17	39,7	11,0
dim 02/04/17	57,6	14,4
lun 03/04/17	33,6	0,0
mar 04/04/17	31,3	0,0
mer 05/04/17	48,8	3,6
jeu 06/04/17	41,7	0,0
ven 07/04/17	45,5	0,0
sam 08/04/17	42,0	0,0
dim 09/04/17	42,4	0,0
lun 10/04/17	49,8	0,0
mar 11/04/17	48,8	0,0
mer 12/04/17	37,8	0,0
jeu 13/04/17	48,8	0,0
ven 14/04/17	51,4	0,0
sam 15/04/17	41,8	0,0
dim 16/04/17	52,1	0,0
lun 17/04/17	47,8	0,0
mar 18/04/17	44,3	0,0
mer 19/04/17	42,9	0,0
jeu 20/04/17	42,4	0,0
ven 21/04/17	44,3	0,0
sam 22/04/17	43,7	0,0
dim 23/04/17	49,9	0,2
lun 24/04/17	42,4	0,2
mar 25/04/17	46,8	0,2
mer 26/04/17	68,9	13,1
jeu 27/04/17	48,9	0,0
ven 28/04/17	42,1	0,0
sam 29/04/17	41,3	0,0
dim 30/04/17	85,8	7,7
lun 01/05/17	88,9	10,5
mar 02/05/17	23,5	0,0
Moyenne	48,2	6,8
Minimum	31,3	0,0
Maximum	88,9	14,4

Impact de la pluviométrie - Calcul des surfaces actives

	Episode 1	Episode 2	Episode 3	Episode 4	Episode 5
Date de début et de fin de l'épisode	01/04 15:00 au 01/04/17 17:00	05/04 19:00 au 05/04/17 21:00	26/04 02:00 au 26/04/17 05:00		
Durée évènement (h)	**02:00**	**02:00**	**03:00**		
Pluie sur période (mm)	4,8	3,4	8,1		
Surcharge débitmétrique (m3)	5,3	5,4	8,9		
Surface active directe et indirecte (m²)	1 000	1 000	1 000		

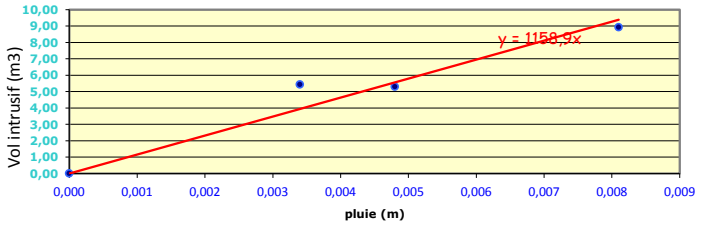

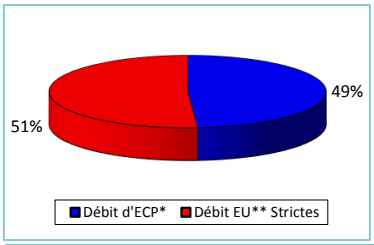

Surface active directe retenue :	1 000 m²	(0,86 m²/km)
ECP	22 m3/j	(49 %)

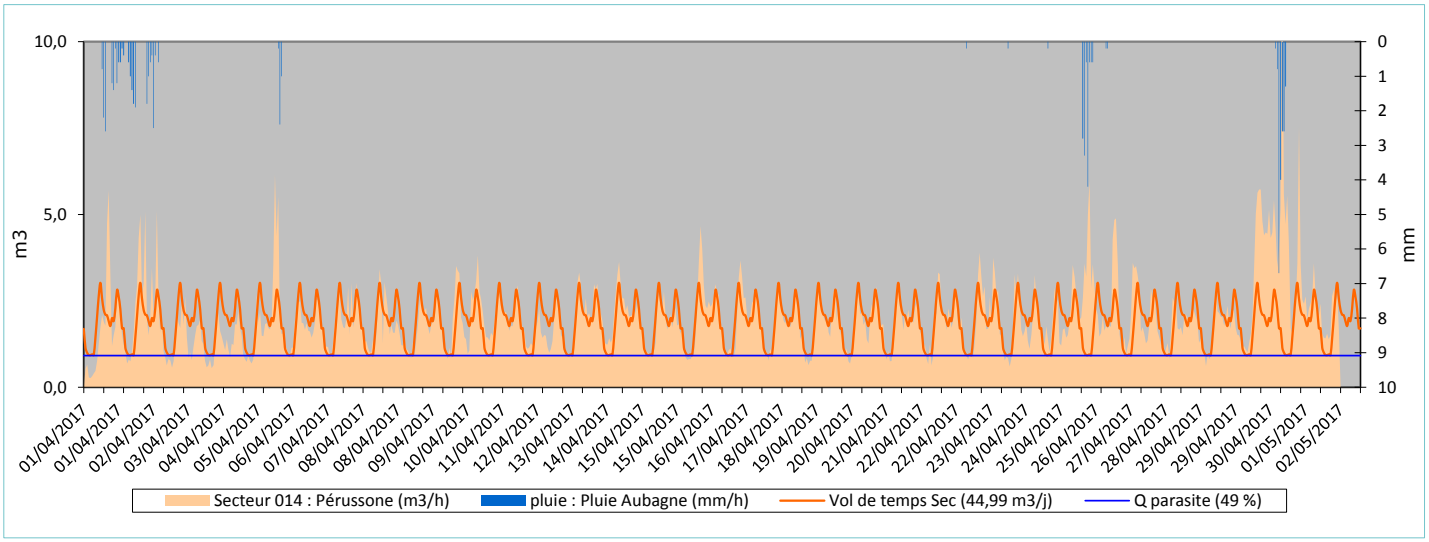

Fiche de synthèse des données hydrauliques

Identification de site

Nom du point	Pt012	
Implantation du point	Secteur 015 : PR Tourtelle	
Données Amont /aval	Total amont	Spécif. Am/Av
Pop. raccordée	1 500	1 500
Lineaire réseau (ml)	905	905
Appareil de mesure	pince ampérométrique	
	-	
	-	
Période de mesure	du sam 01/04 au mer 03/05/17	
Pluie de référence	pluie : Pluie Aubagne (mm/h)	





Analyse Statistique des débits horaires

	m³/h	m³/j	%
Débit moyen total	6,05	145,2	100%
Débit min mesuré	0,00	-	0%
Qmax - coef pte	11,57	-	191%
Débit d'ECP*	0,09	2,3	2%
Débit EU** Strictes	5,96	143,0	98%

* ECP : Eaux Claires Parasites ** EU : Eaux Usées

Ratio de product° EU	95 l/j/hab
Indice linéaire ECP	2,5 m3/j/km

Mois de mesures

Données volumétriques	Volume m³/j	pluvio mm/j
sam 01/04/17	169,6	11,0
dim 02/04/17	198,9	14,4
lun 03/04/17	155,8	0,0
mar 04/04/17	149,8	0,0
mer 05/04/17	163,8	3,6
jeu 06/04/17	157,1	0,0
ven 07/04/17	155,4	0,0
sam 08/04/17	164,2	0,0
dim 09/04/17	167,6	0,0
lun 10/04/17	153,5	0,0
mar 11/04/17	149,6	0,0
mer 12/04/17	147,0	0,0
jeu 13/04/17	152,0	0,0
ven 14/04/17	155,6	0,0
sam 15/04/17	154,4	0,0
dim 16/04/17	156,6	0,0
lun 17/04/17	150,3	0,0
mar 18/04/17	150,5	0,0
mer 19/04/17	144,6	0,0
jeu 20/04/17	149,3	0,0
ven 21/04/17	150,0	0,0
sam 22/04/17	159,8	0,0
dim 23/04/17	175,4	0,2
lun 24/04/17	150,2	0,2
mar 25/04/17	156,3	0,2
mer 26/04/17	170,8	13,1
jeu 27/04/17	149,2	0,0
ven 28/04/17	144,1	0,0
sam 29/04/17	142,1	0,0
dim 30/04/17	147,2	7,7
lun 01/05/17	273,4	10,5
mar 02/05/17	52,5	0,0

Moyenne	160,1	6,8
Minimum	142,1	0,0
Maximum	273,4	14,4

Impact de la pluviométrie - Calcul des surfaces actives

	Episode 1	Episode 2	Episode 3	Episode 4	Episode 5
Date de début et de fin de l'épisode	01/04 14:00 au 01/04/17 17:00	05/04 19:00 au 05/04/17 21:00	26/04 05:00 au 26/04/17 09:00	01/05 00:00 au 01/05/17 05:00	
Durée évènement (h)	**03:00**	**02:00**	**04:00**	**05:00**	
Pluie sur période (mm)	5,6	2,4	10,9	16,7	
Surcharge débitmétrique (m3)	17,5	12,8	21,3	28,1	
Surface active directe et indirecte (m²)	3 000	5 000	1 000	1 000	

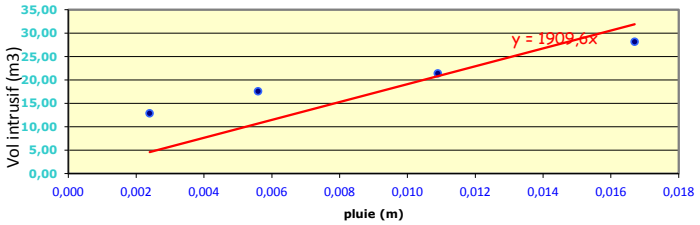

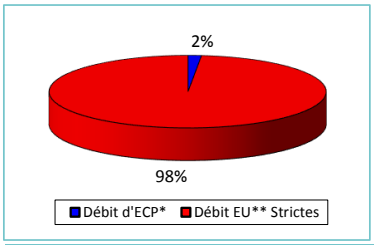

Surface active directe retenue : 1 000 m² (1,10 m²/km)

ECP 2 m3/j (2 %)

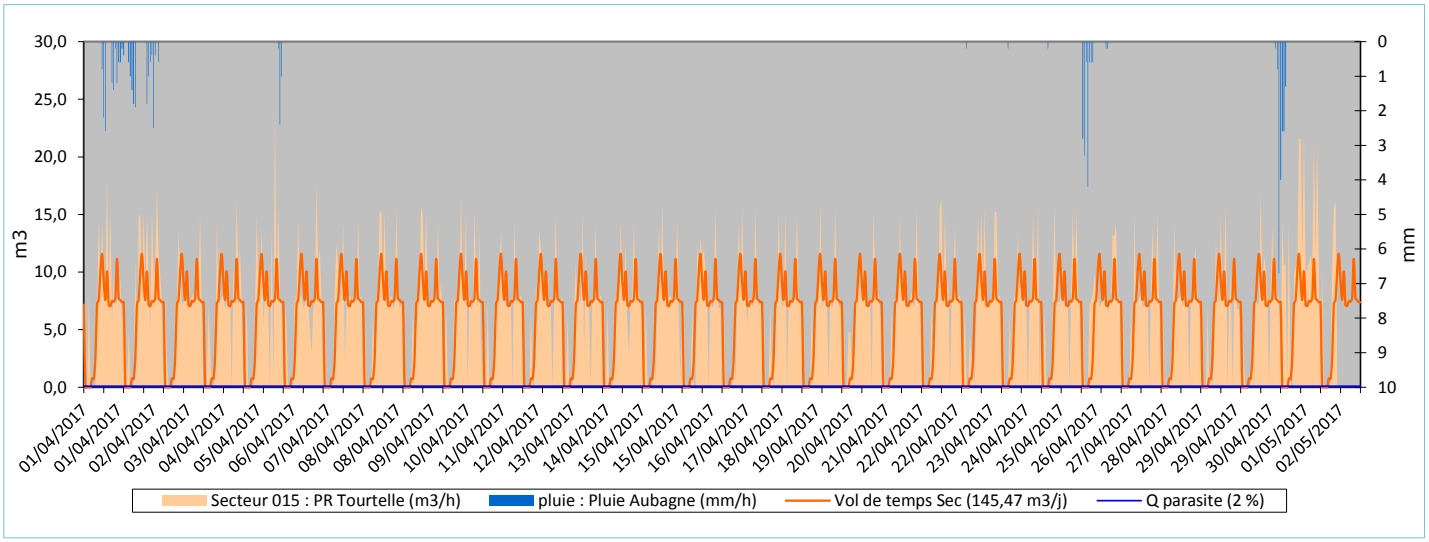

Fiche de synthèse des données hydrauliques

Identification de site

Nom du point	Pt013	
Implantation du point	Secteur 016 : Chemin du bon civet	
Données Amont /aval	Total amont	Spécif. Am/Av
Pop. raccordée	500	500
Lineaire réseau (ml)	1 574	1 574
Appareil de mesure	Sonde pression 150 mbar	
	Seuil triangulaire V 53°8'	
	-	
Période de mesure	du sam 01/04 au mer 03/05/17	
Pluie de référence	pluie : Pluie Aubagne (mm/h)	

Analyse Statistique des débits horaires

	m³/h	m³/j	%
Débit moyen total	2,88	69,1	100%
Débit min mesuré	0,86	-	30%
Qmax - coef pte	4,70	-	163%
Débit d'ECP*	0,66	16,0	23%
Débit EU** Strictes	2,22	53,2	77%

* ECP : Eaux Claires Parasites ** EU : Eaux Usées

Ratio de product° EU	106 l/j/hab
Indice linéaire ECP	10,1 m3/j/km

Mois de mesures

Données volumétriques	Volume m³/j	pluvio mm/j
sam 01/04/17	0,0	11,0
dim 02/04/17	0,0	14,4
lun 03/04/17	0,0	0,0
mar 04/04/17	0,0	0,0
mer 05/04/17	0,0	3,6
jeu 06/04/17	0,0	0,0
ven 07/04/17	0,0	0,0
sam 08/04/17	0,0	0,0
dim 09/04/17	0,0	0,0
lun 10/04/17	26,3	0,0
mar 11/04/17	48,2	0,0
mer 12/04/17	50,0	0,0
jeu 13/04/17	66,4	0,0
ven 14/04/17	80,1	0,0
sam 15/04/17	85,3	0,0
dim 16/04/17	105,6	0,0
lun 17/04/17	97,8	0,0
mar 18/04/17	80,0	0,0
mer 19/04/17	57,2	0,0
jeu 20/04/17	66,2	0,0
ven 21/04/17	57,5	0,0
sam 22/04/17	40,5	0,0
dim 23/04/17	52,5	0,2
lun 24/04/17	58,4	0,2
mar 25/04/17	71,2	0,2
mer 26/04/17	78,3	13,1
jeu 27/04/17	56,0	0,0
ven 28/04/17	48,6	0,0
sam 29/04/17	54,8	0,0
dim 30/04/17	52,1	7,7
lun 01/05/17	66,7	10,5
mar 02/05/17	23,0	0,0

Moyenne	45,2	6,8
Minimum	0,0	0,0
Maximum	105,6	14,4

Impact de la pluviométrie - Calcul des surfaces actives

	Episode 1	Episode 2	Episode 3	Episode 4	Episode 5
Date de début et de fin de l'épisode	26/04 05:00 au 26/04/17 09:00	01/05 01:00 au 01/05/17 06:00			
Durée évènement (h)	**04:00**	**05:00**			
Pluie sur période (mm)	10,9	17,2			
Surcharge débitmétrique (m3)	9,9	7,3			
Surface active directe et indirecte (m²)	900	400			

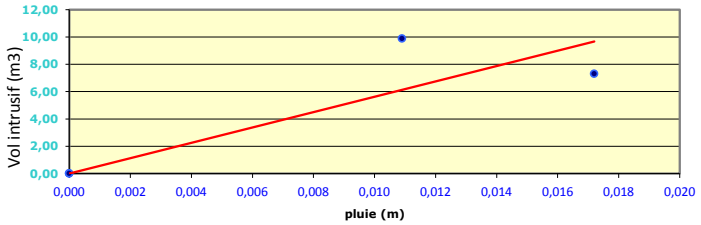

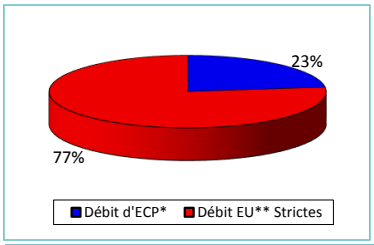

Surface active directe retenue : 400 m² (0,25 m²/km)

ECP 16 m3/j (23 %)

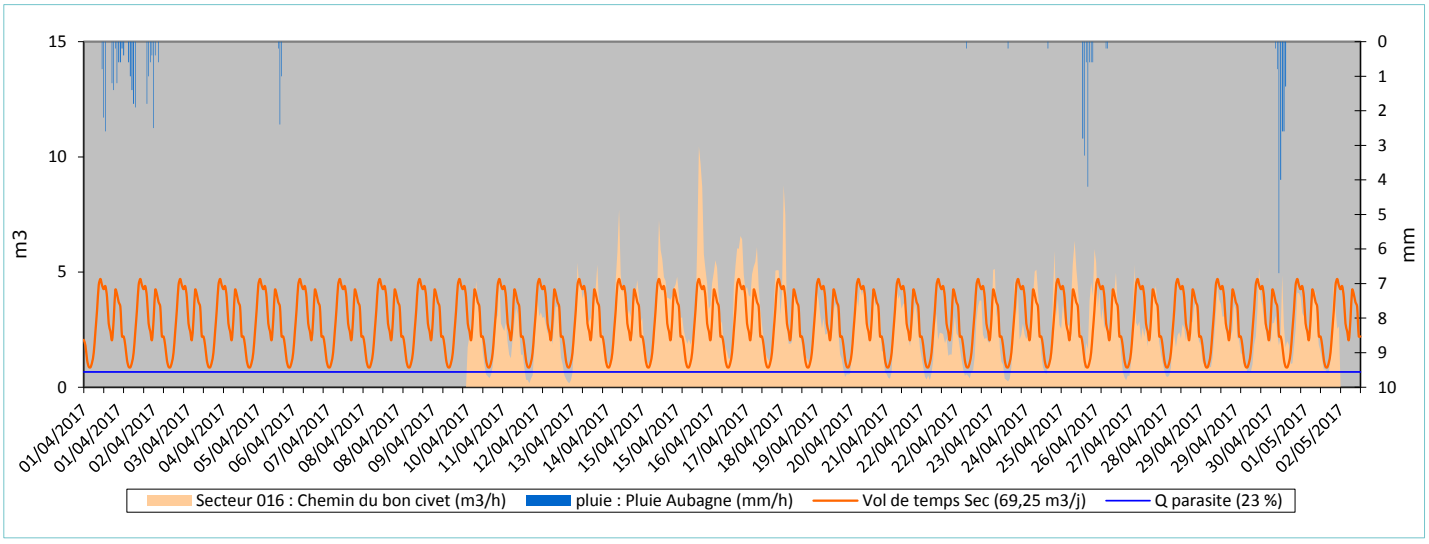

Fiche de synthèse des données hydrauliques

Identification de site

Nom du point	Pt014	
Implantation du point	Secteur 018 : La Légion	
Données Amont /aval	Total amont	Spécif. Am/Av
Pop. raccordée	800	800
Lineaire réseau (ml)	4 356	4 356
Appareil de mesure	Sonde pression 150 mbar	
	Seuil triangulaire V 90°	
	-	
Période de mesure	du sam 01/04 au mer 03/05/17	
Pluie de référence	pluie : Pluie Aubagne (mm/h)	





Analyse Statistique des débits horaires

	m^3/h	m^3/j	%
Débit moyen total	7,32	175,6	100%
Débit min mesuré	2,03	-	28%
Qmax - coef pte	11,92	-	163%
Débit d'ECP*	1,57	37,6	21%
Débit EU** Strictes	5,75	138,0	79%

* ECP : Eaux Claires Parasites ** EU : Eaux Usées

Ratio de product° EU	173 l/j/hab
Indice linéaire ECP	8,6 m3/j/km

Mois de mesures

Données volumétriques	Volume m^3/j	pluvio mm/j
sam 01/04/17	139,6	11,0
dim 02/04/17	204,5	14,4
lun 03/04/17	70,8	0,0
mar 04/04/17	0,0	0,0
mer 05/04/17	0,0	3,6
jeu 06/04/17	0,0	0,0
ven 07/04/17	0,0	0,0
sam 08/04/17	0,0	0,0
dim 09/04/17	0,0	0,0
lun 10/04/17	0,0	0,0
mar 11/04/17	0,0	0,0
mer 12/04/17	0,0	0,0
jeu 13/04/17	0,0	0,0
ven 14/04/17	78,1	0,0
sam 15/04/17	171,6	0,0
dim 16/04/17	161,0	0,0
lun 17/04/17	154,2	0,0
mar 18/04/17	185,8	0,0
mer 19/04/17	189,3	0,0
jeu 20/04/17	189,4	0,0
ven 21/04/17	177,0	0,0
sam 22/04/17	163,4	0,0
dim 23/04/17	224,3	0,2
lun 24/04/17	215,0	0,2
mar 25/04/17	197,0	0,2
mer 26/04/17	290,3	13,1
jeu 27/04/17	265,8	0,0
ven 28/04/17	266,5	0,0
sam 29/04/17	278,6	0,0
dim 30/04/17	278,9	7,7
lun 01/05/17	403,5	10,5
mar 02/05/17	92,3	0,0

Moyenne	138,9	6,8
Minimum	0,0	0,0
Maximum	403,5	14,4

Impact de la pluviométrie - Calcul des surfaces actives

	Episode 1	Episode 2	Episode 3	Episode 4	Episode 5
Date de début et de fin de l'épisode	26/04 03:00 au 26/04/17 07:00	01/05 00:00 au 01/05/17 04:00			
Durée évènement (h)	**04:00**	**04:00**			
Pluie sur période (mm)	6,0	15,9			
Surcharge débitmétrique (m3)	52,9	110,9			
Surface active directe et indirecte (m^2)	8 000	6 000			

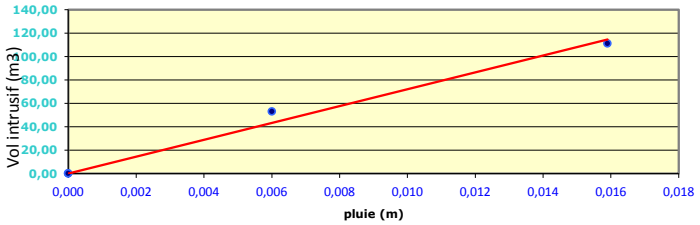

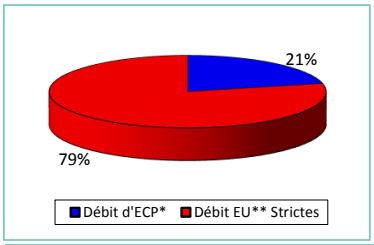

Surface active directe retenue :	6 000 m^2	(1,38 m^2/km)
ECP	38 m3/j	(21 %)

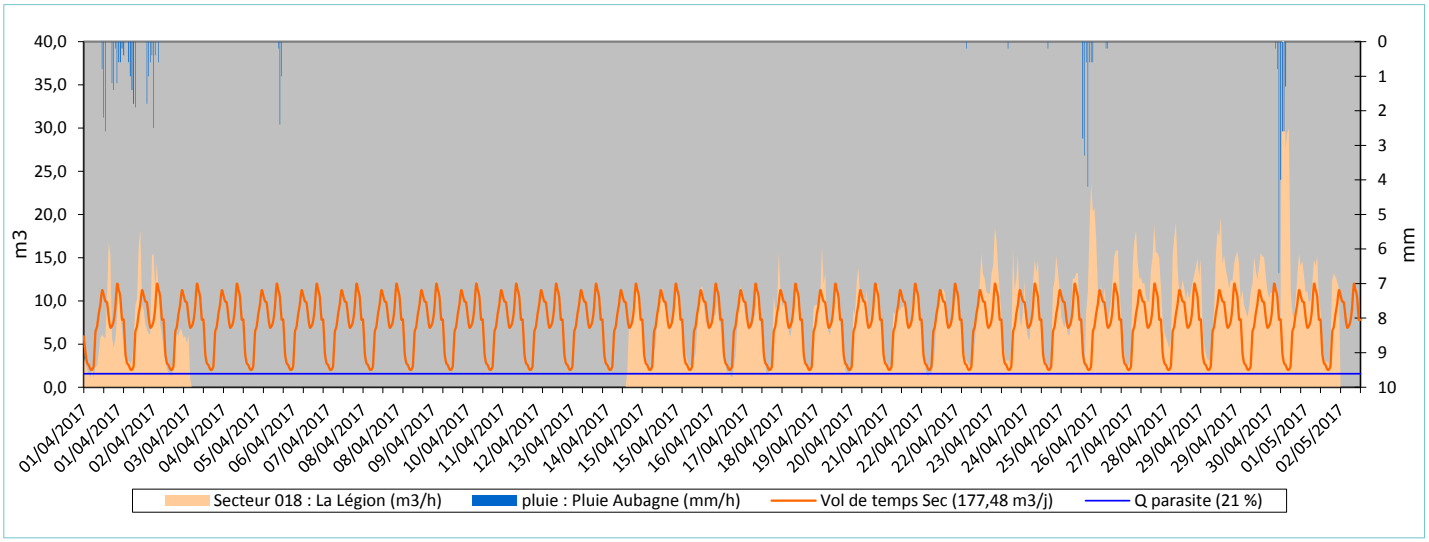

Fiche de synthèse des données hydrauliques

Identification de site

Nom du point	Pt015	
Implantation du point	Secteur 019 : Gymnase	
Données Amont /aval	Total amont	Spécif. Am/Av
Pop. raccordée	33 400	1 000
Lineaire réseau (ml)	135 554	4 989
Appareil de mesure	MainFlo	
	-	
	-	
Période de mesure	du sam 01/04 au mer 03/05/17	
Pluie de référence	pluie : Pluie Aubagne (mm/h)	





Analyse Statistique des débits horaires

	m³/h	m³/j	%
Débit moyen total	226,91	5445,9	100%
Débit min mesuré	106,67	-	47%
Qmax - coef pte	365,66	-	161%
Débit d'ECP*	68,63	1647,1	30%
Débit EU** Strictes	158,29	3798,8	70%

* ECP : Eaux Claires Parasites ** EU : Eaux Usées

Ratio de product° EU	114 l/j/hab
Indice linéaire ECP	12,2 m3/j/km

Mois de mesures

Données volumétriques	Volume m³/j	pluvio mm/j
sam 01/04/17	6 433,8	11,0
dim 02/04/17	9 425,3	14,4
lun 03/04/17	7 181,9	0,0
mar 04/04/17	5 794,0	0,0
mer 05/04/17	6 599,2	3,6
jeu 06/04/17	7 599,4	0,0
ven 07/04/17	6 380,6	0,0
sam 08/04/17	5 295,9	0,0
dim 09/04/17	5 175,5	0,0
lun 10/04/17	6 344,6	0,0
mar 11/04/17	6 139,2	0,0
mer 12/04/17	6 071,2	0,0
jeu 13/04/17	6 000,5	0,0
ven 14/04/17	5 778,7	0,0
sam 15/04/17	5 274,5	0,0
dim 16/04/17	5 053,6	0,0
lun 17/04/17	5 970,0	0,0
mar 18/04/17	5 767,0	0,0
mer 19/04/17	5 416,2	0,0
jeu 20/04/17	5 592,6	0,0
ven 21/04/17	5 642,2	0,0
sam 22/04/17	5 476,8	0,0
dim 23/04/17	5 262,1	0,2
lun 24/04/17	5 361,4	0,2
mar 25/04/17	4 801,7	0,2
mer 26/04/17	5 984,7	13,1
jeu 27/04/17	4 889,8	0,0
ven 28/04/17	4 922,3	0,0
sam 29/04/17	4 344,7	0,0
dim 30/04/17	4 049,4	7,7
lun 01/05/17	6 490,5	10,5
mar 02/05/17	2 945,1	0,0

Moyenne	5 823,2	6,8
Minimum	4 049,4	0,0
Maximum	9 425,3	14,4

Impact de la pluviométrie - Calcul des surfaces actives

	Episode 1	Episode 2	Episode 3	Episode 4	Episode 5
Date de début et de fin de l'épisode	01/04 14:00 au 01/04/17 17:00	05/04 19:00 au 05/04/17 21:00	26/04 04:00 au 26/04/17 08:00	01/05 01:00 au 01/05/17 08:00	
Durée évènement (h)	**03:00**	**02:00**	**04:00**	**07:00**	
Pluie sur période (mm)	5,6	3,6	10,9	18,2	
Surcharge débitmétrique (m3)	396,0	525,3	721,5	1204,0	
Surface active directe et indirecte (m²)	70 000	145 000	66 000	66 000	

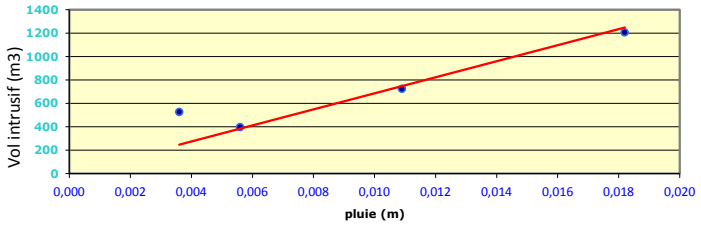

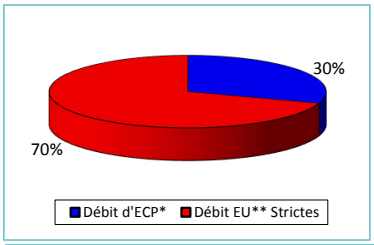

Surface active directe retenue : 66 000 m² (0,49 m²/km)

ECP 1647 m3/j (30 %)

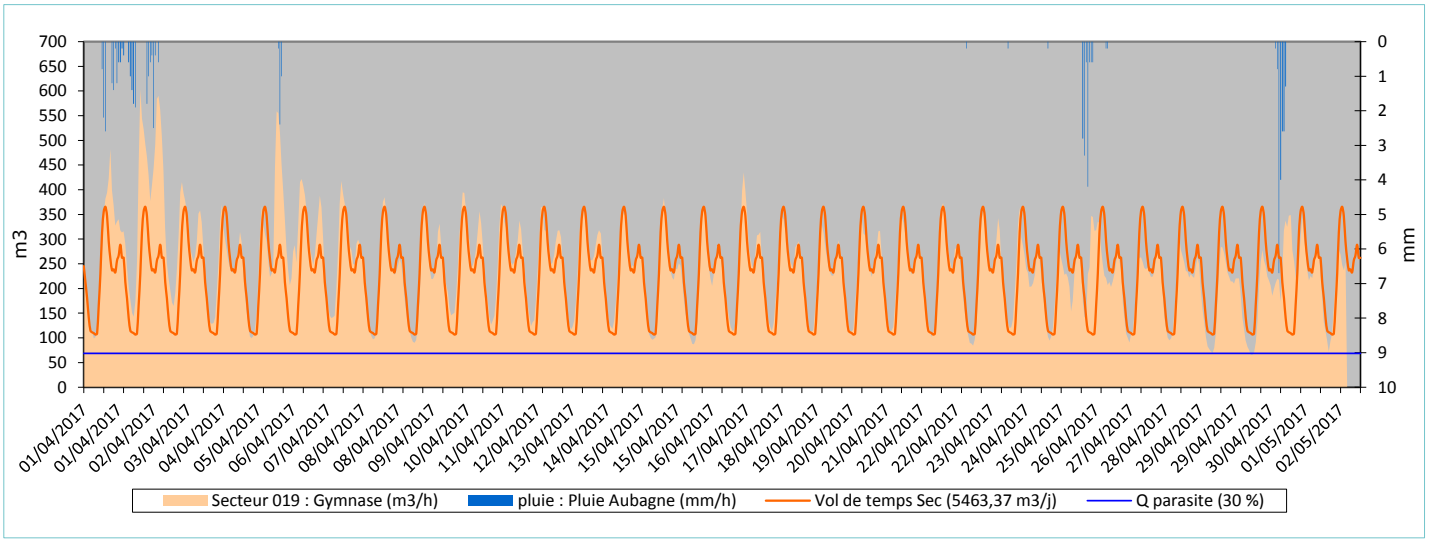

Fiche de synthèse des données hydrauliques

Identification de site

Nom du point	Pt016	
Implantation du point	Réseau structurant : Sortie de ville	
Données Amont /aval	Total amont	Spécif. Am/Av
Pop. raccordée	32 400	4 000
Lineaire réseau (ml)	130 565	12 278
Appareil de mesure	Mainflo	
	-	
	-	
Période de mesure	du sam 01/04 au mer 03/05/17	
Pluie de référence	pluie : Pluie Aubagne (mm/h)	





Analyse Statistique des débits horaires

	m^3/h	m^3/j	%
Débit moyen total	219,10	5258,4	100%
Débit min mesuré	82,13	-	37%
Qmax - coef pte	348,72	-	159%
Débit d'ECP*	67,19	1612,7	31%
Débit EU** Strictes	151,91	3645,8	69%

* ECP : Eaux Claires Parasites ** EU : Eaux Usées

Ratio de product° EU	113 l/j/hab
Indice linéaire ECP	12,4 m3/j/km

Impact de la pluviométrie - Calcul des surfaces actives

	Episode 1	Episode 2	Episode 3	Episode 4	Episode 5
Date de début et de fin de l'épisode	01/04 16:00 au 01/04/17 18:00	05/04 18:00 au 05/04/17 20:00	26/04 04:00 au 26/04/17 08:00	30/04 23:00 au 01/05/17 04:00	
Durée évènement (h)	**02:00**	**02:00**	**04:00**	**05:00**	
Pluie sur période (mm)	3,0	2,6	10,9	17,2	
Surcharge débitmétrique (m3)	248,6	197,9	836,5	1118,9	
Surface active directe et indirecte (m^2)	82 000	76 000	76 000	65 000	

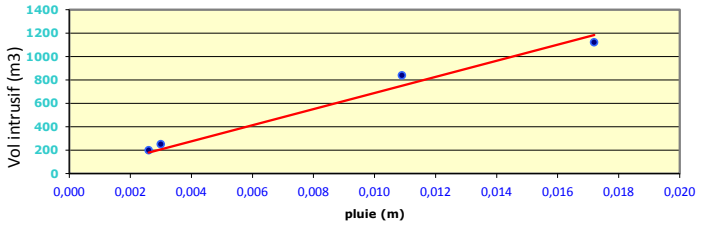

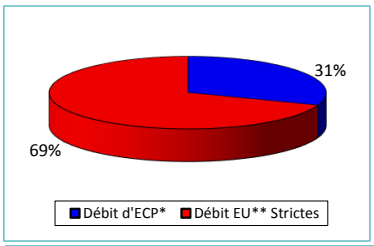

Surface active directe retenue :	65 000 m²	(0,50 m²/km)
ECP	1613 m3/j	(31 %)

Mois de mesures

Données volumétriques	Volume m^3/j	pluvio mm/j
sam 01/04/17	4 468,3	11,0
dim 02/04/17	7 023,6	14,4
lun 03/04/17	5 814,7	0,0
mar 04/04/17	5 346,6	0,0
mer 05/04/17	6 504,5	3,6
jeu 06/04/17	7 031,0	0,0
ven 07/04/17	5 730,5	0,0
sam 08/04/17	4 911,2	0,0
dim 09/04/17	5 327,6	0,0
lun 10/04/17	5 972,1	0,0
mar 11/04/17	6 023,5	0,0
mer 12/04/17	5 923,7	0,0
jeu 13/04/17	6 207,4	0,0
ven 14/04/17	6 139,5	0,0
sam 15/04/17	5 504,3	0,0
dim 16/04/17	5 197,5	0,0
lun 17/04/17	5 766,6	0,0
mar 18/04/17	4 910,3	0,0
mer 19/04/17	4 630,9	0,0
jeu 20/04/17	4 895,2	0,0
ven 21/04/17	4 854,6	0,0
sam 22/04/17	4 266,6	0,0
dim 23/04/17	3 864,6	0,2
lun 24/04/17	4 646,6	0,2
mar 25/04/17	4 581,9	0,2
mer 26/04/17	6 279,5	13,1
jeu 27/04/17	5 727,5	0,0
ven 28/04/17	5 967,0	0,0
sam 29/04/17	5 319,5	0,0
dim 30/04/17	6 504,2	7,7
lun 01/05/17	11 531,2	10,5
mar 02/05/17	6 551,3	0,0

Moyenne	5 705,6	6,8
Minimum	3 864,6	0,0
Maximum	11 531,2	14,4

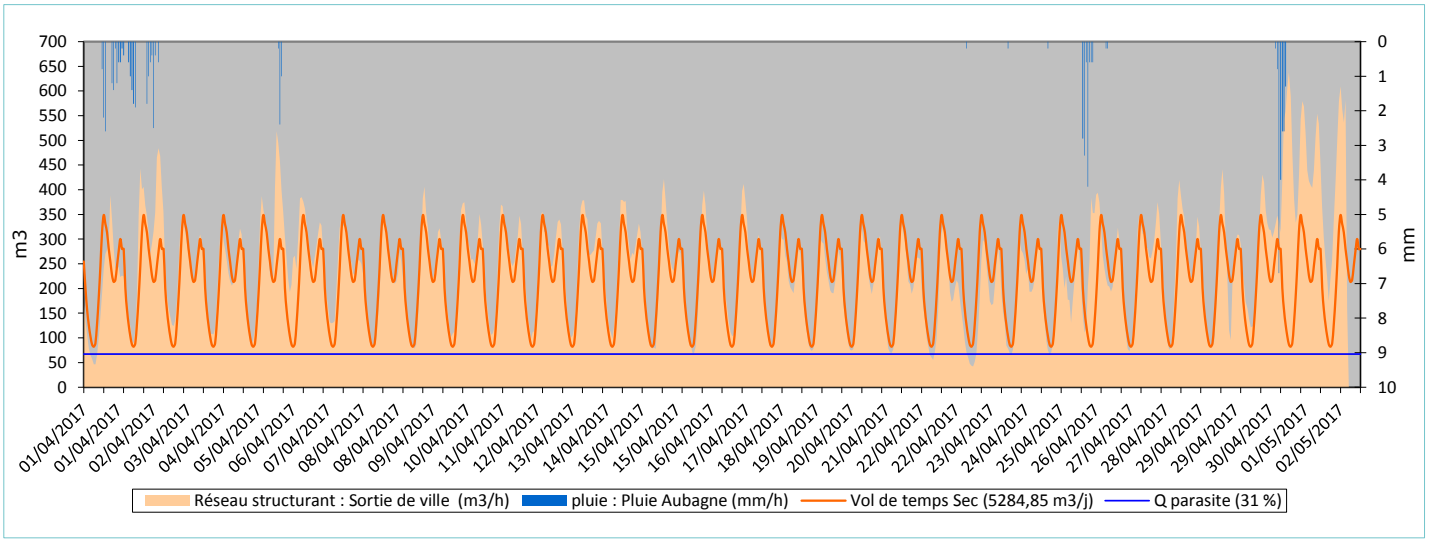

Fiche de synthèse des données hydrauliques

Identification de site

Nom du point	Pt017	
Implantation du point	Réseau structurant : Entrée de ville	
Données Amont /aval	Total amont	Spécif. Am/Av
Pop. raccordée	28 400	1 500
Lineaire réseau (ml)	118 287	18 140
Appareil de mesure	Mainflo	
	-	
	-	
Période de mesure	du sam 01/04 au mer 03/05/17	
Pluie de référence	pluie : Pluie Aubagne (mm/h)	





Analyse Statistique des débits horaires

	m^3/h	m^3/j	%
Débit moyen total	194,20	4660,7	100%
Débit min mesuré	91,73	-	47%
Qmax - coef pte	258,81	-	133%
Débit d'ECP*	63,55	1525,2	33%
Débit EU** Strictes	130,65	3135,5	67%

* ECP : Eaux Claires Parasites ** EU : Eaux Usées

Ratio de product° EU	110 l/j/hab
Indice linéaire ECP	12,9 m3/j/km

Mois de mesures

Données volumétriques	Volume m^3/j	pluvio mm/j
sam 01/04/17	4 501,9	11,0
dim 02/04/17	6 568,7	14,4
lun 03/04/17	5 747,0	0,0
mar 04/04/17	5 126,9	0,0
mer 05/04/17	5 637,2	3,6
jeu 06/04/17	6 562,7	0,0
ven 07/04/17	5 474,7	0,0
sam 08/04/17	4 609,3	0,0
dim 09/04/17	4 498,1	0,0
lun 10/04/17	5 054,5	0,0
mar 11/04/17	4 762,1	0,0
mer 12/04/17	4 549,5	0,0
jeu 13/04/17	4 633,0	0,0
ven 14/04/17	4 648,0	0,0
sam 15/04/17	4 139,5	0,0
dim 16/04/17	3 625,2	0,0
lun 17/04/17	4 672,7	0,0
mar 18/04/17	4 507,7	0,0
mer 19/04/17	4 595,3	0,0
jeu 20/04/17	4 773,1	0,0
ven 21/04/17	4 956,4	0,0
sam 22/04/17	4 434,4	0,0
dim 23/04/17	4 018,2	0,2
lun 24/04/17	4 780,7	0,2
mar 25/04/17	4 594,9	0,2
mer 26/04/17	5 900,3	13,1
jeu 27/04/17	4 640,8	0,0
ven 28/04/17	4 486,1	0,0
sam 29/04/17	3 743,4	0,0
dim 30/04/17	3 520,2	7,7
lun 01/05/17	6 216,5	10,5
mar 02/05/17	4 775,1	0,0
Moyenne	4 838,0	6,8
Minimum	3 520,2	0,0
Maximum	6 568,7	14,4

Impact de la pluviométrie - Calcul des surfaces actives

	Episode 1	Episode 2	Episode 3	Episode 4	Episode 5
Date de début et de fin de l'épisode	01/04 16:00 au 01/04/17 18:00	05/04 19:00 au 05/04/17 21:00	26/04 04:00 au 26/04/17 08:00	01/05 02:00 au 01/05/17 06:00	
Durée évènement (h)	**02:00**	**02:00**	**04:00**	**04:00**	
Pluie sur période (mm)	2,6	3,4	10,9	14,1	
Surcharge débitmétrique (m3)	246,6	365,4	693,7	840,2	
Surface active directe et indirecte (m^2)	94 000	107 000	63 000	59 000	

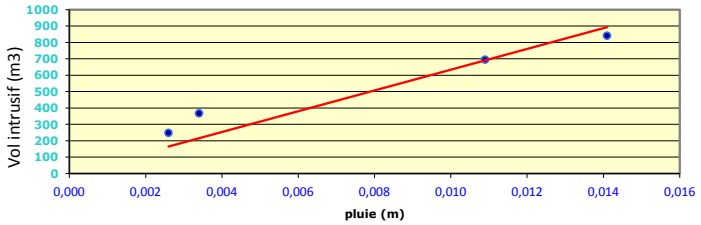

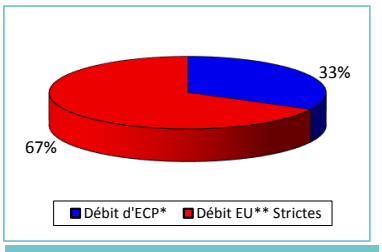

Surface active directe retenue :	59 000 m²	(0,50 m²/km)
ECP	1525 m3/j	(33 %)

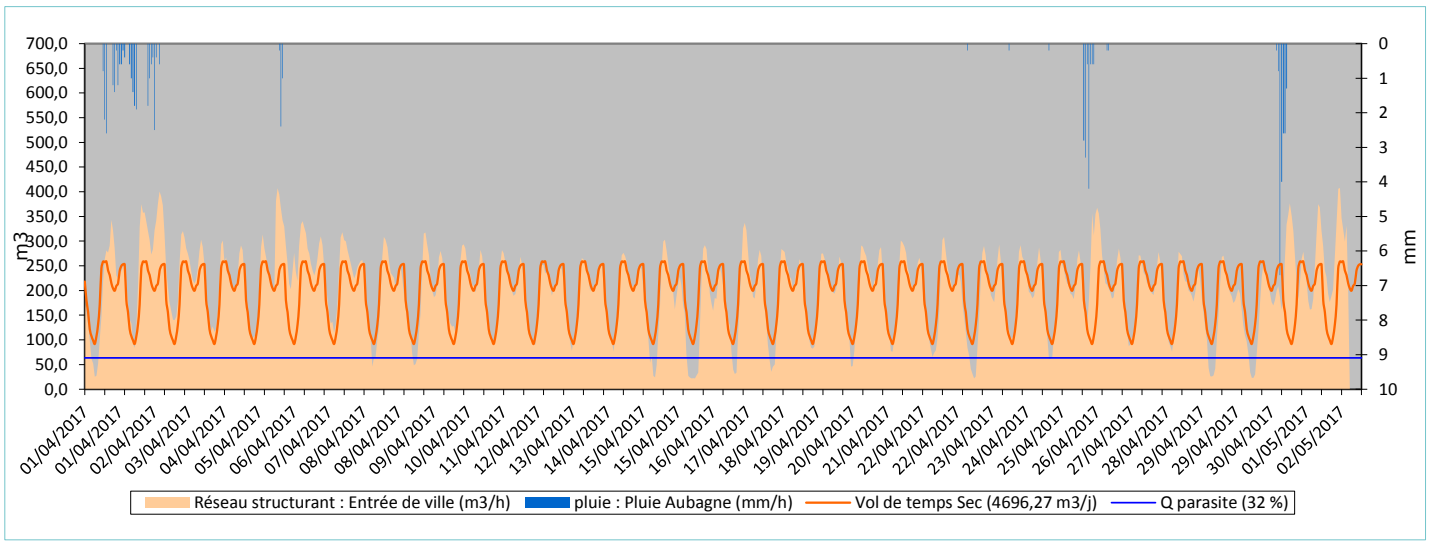

Fiche de synthèse des données hydrauliques

Identification de site

Nom du point	Pt018	
Implantation du point	Secteur 029 : Napollon - Solans	
Données Amont /aval	Total amont	Spécif. Am/Av
Pop. raccordée	2 400	2 400
Lineaire réseau (ml)	9 147	9 147
Appareil de mesure	Ultrasons Hydreka	
	Seuil triangulaire V 90°	
	-	
Période de mesure	du sam 01/04 au mer 03/05/17	
Pluie de référence	pluie : Pluie Aubagne (mm/h)	

Commentaire sur le débit d'eaux claires parasites

Le débit d'eaux claires parasites annoncé dans le tableau ci-contre intègre le débit nocturne lié au fonctionnement quotidien de l'entreprise de la Fermière.

En semaine (Fermière en activité), le débit nocturne est de 5,9 l/s, le dimanche (Fermière à l'arrêt) ce dernier chute à 0,4 l/s.

Le débit d'eaux claires parasites sur la zone est donc réellement de 0,4 l/s.

Le débit nocturne industriel représente donc 93 % du débit miminum nocturne.

Analyse Statistique des débits horaires

	m^3/h	m^3/j	%
Débit moyen total	34,78	834,7	100%
Débit min mesuré	22,59	-	65%
Qmax - coef pte	46,23	-	133%
Débit d'ECP	21,10	506,3	61%
Débit EU** Strictes	13,68	328,4	39%

* ECP : Eaux Claires Parasites ** EU : Eaux Usées

Ratio de product° EU	137 l/j/hab
Indice linéaire ECP	55,4 m3/j/km

Impact de la pluviométrie - Calcul des surfaces actives

	Episode 1	Episode 2	Episode 3	Episode 4	Episode 5
Date de début et de fin de l'épisode	26/04 05:00 au 26/04/17 07:00	01/05 01:00 au 01/05/17 05:00			
Durée évènement (h)	**02:00**	**04:00**			
Pluie sur période (mm)	6,1	15,9			
Surcharge débitmétrique (m3)	35,2	88,6			
Surface active directe et indirecte (m^2)	5 000	5 000			

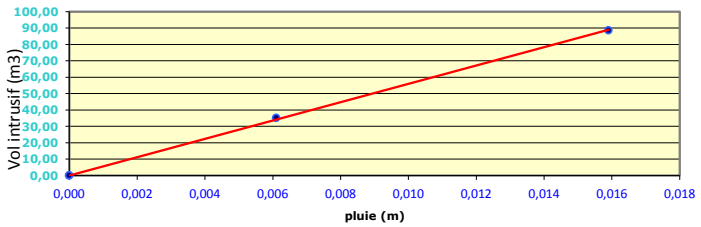

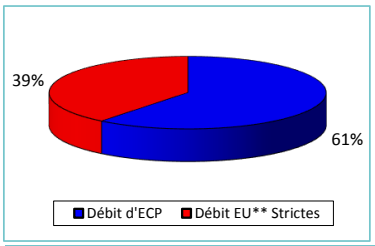

Surface active directe retenue :	5 000 m^2	(0,55 m^2/km)
ECP	506 m3/j	(61 %)

Mois de mesures

Données volumétriques	Volume m^3/j	pluvio mm/j
sam 01/04/17	231,8	11,0
dim 02/04/17	402,1	14,4
lun 03/04/17	797,6	0,0
mar 04/04/17	864,3	0,0
mer 05/04/17	1 062,8	3,6
jeu 06/04/17	878,3	0,0
ven 07/04/17	841,9	0,0
sam 08/04/17	201,8	0,0
dim 09/04/17	249,2	0,0
lun 10/04/17	762,7	0,0
mar 11/04/17	866,9	0,0
mer 12/04/17	789,0	0,0
jeu 13/04/17	838,3	0,0
ven 14/04/17	930,8	0,0
sam 15/04/17	245,6	0,0
dim 16/04/17	270,8	0,0
lun 17/04/17	890,4	0,0
mar 18/04/17	903,3	0,0
mer 19/04/17	792,7	0,0
jeu 20/04/17	939,2	0,0
ven 21/04/17	928,4	0,0
sam 22/04/17	403,4	0,0
dim 23/04/17	258,8	0,2
lun 24/04/17	855,0	0,2
mar 25/04/17	922,7	0,2
mer 26/04/17	944,1	13,1
jeu 27/04/17	892,5	0,0
ven 28/04/17	895,2	0,0
sam 29/04/17	234,6	0,0
dim 30/04/17	233,6	7,7
lun 01/05/17	449,6	10,5
mar 02/05/17	855,2	0,0
Moyenne	670,2	6,8
Minimum	201,8	0,0
Maximum	1 062,8	14,4

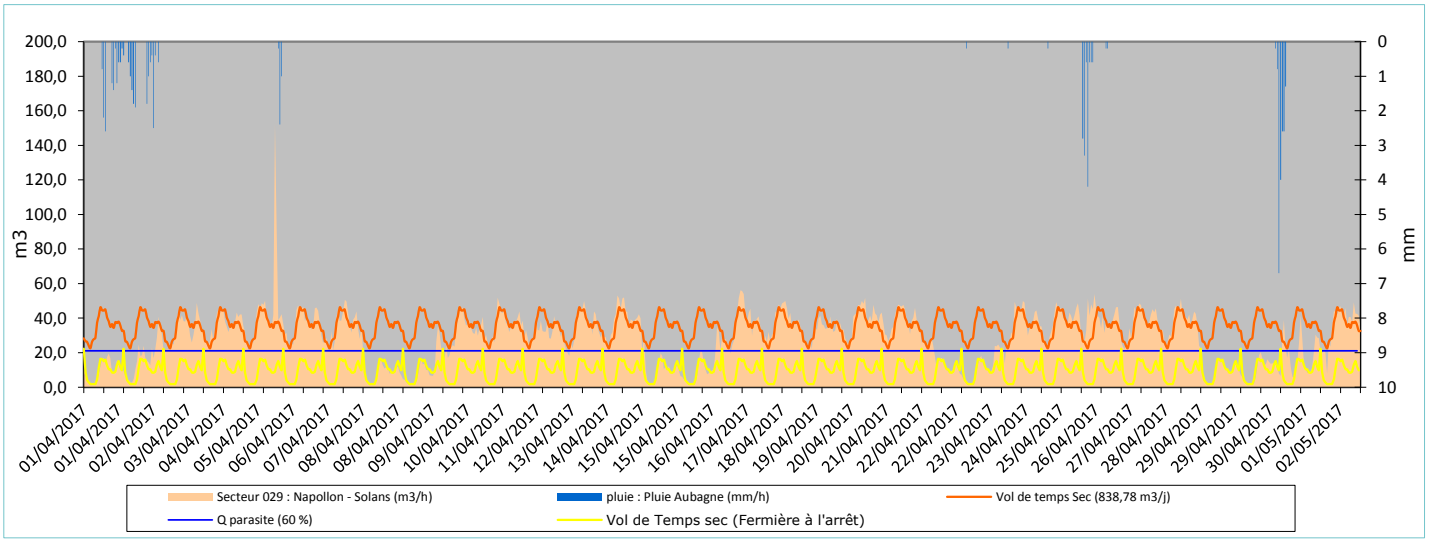

Fiche de synthèse des données hydrauliques

Identification de site

Nom du point	Pt019	
Implantation du point	Place de l'horloge sud	
Données Amont /aval	Total amont	Spécif. Am/Av
Pop. raccordée	24 560	10 000
Lineaire réseau (ml)	31 594	17 013
Appareil de mesure	Mainflo	
	-	
	-	
Période de mesure	du sam 01/04 au mer 03/05/17	
Pluie de référence	pluie : Pluie Aubagne (mm/h)	





Analyse Statistique des débits horaires

	m³/h	m³/j	%
Débit moyen total	154,69	3712,5	100%
Débit min mesuré	52,60	-	34%
Qmax - coef pte	261,08	-	169%
Débit d'ECP*	45,95	1102,8	30%
Débit EU** Strictes	108,74	2609,7	70%

* ECP : Eaux Claires Parasites ** EU : Eaux Usées

Ratio de product° EU	106 l/j/hab
Indice linéaire ECP	34,9 m3/j/km

Mois de mesures

Données volumétriques	Volume m³/j	pluvio mm/j
sam 01/04/17	5 398,0	11,0
dim 02/04/17	7 141,7	14,4
lun 03/04/17	5 336,7	0,0
mar 04/04/17	4 713,2	0,0
mer 05/04/17	4 989,0	3,6
jeu 06/04/17	4 792,6	0,0
ven 07/04/17	4 366,6	0,0
sam 08/04/17	3 987,0	0,0
dim 09/04/17	3 663,9	0,0
lun 10/04/17	4 511,1	0,0
mar 11/04/17	4 325,8	0,0
mer 12/04/17	4 228,5	0,0
jeu 13/04/17	4 002,2	0,0
ven 14/04/17	4 104,5	0,0
sam 15/04/17	3 853,0	0,0
dim 16/04/17	2 881,0	0,0
lun 17/04/17	3 347,4	0,0
mar 18/04/17	4 030,6	0,0
mer 19/04/17	3 852,7	0,0
jeu 20/04/17	3 345,5	0,0
ven 21/04/17	3 132,4	0,0
sam 22/04/17	2 940,6	0,0
dim 23/04/17	2 948,0	0,2
lun 24/04/17	3 812,5	0,2
mar 25/04/17	4 439,2	0,2
mer 26/04/17	5 541,1	13,1
jeu 27/04/17	3 926,9	0,0
ven 28/04/17	4 041,2	0,0
sam 29/04/17	3 199,6	0,0
dim 30/04/17	2 638,5	7,7
lun 01/05/17	670,6	10,5
mar 02/05/17	0,0	0,0

Moyenne	4 005,2	6,8
Minimum	670,6	0,0
Maximum	7 141,7	14,4

Impact de la pluviométrie - Calcul des surfaces actives

	Episode 1	Episode 2	Episode 3	Episode 4	Episode 5
Date de début et de fin de l'épisode	01/04 14:00 au 01/04/17 17:00	05/04 19:00 au 05/04/17 20:00	26/04 03:00 au 26/04/17 07:00		
Durée évènement (h)	**03:00**	**01:00**	**04:00**		
Pluie sur période (mm)	5,6	2,4	10,9		
Surcharge débitmétrique (m3)	931,6	245,9	1128,5		
Surface active directe et indirecte (m²)	166 000	102 000	103 000		

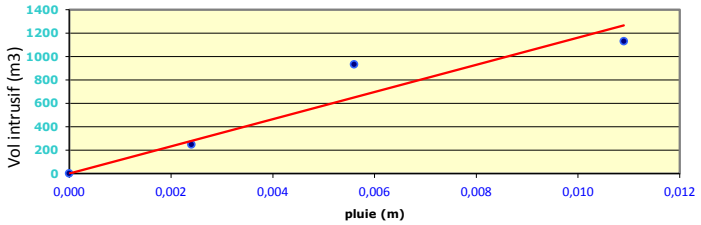

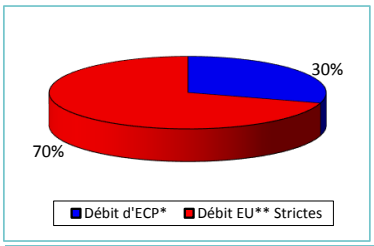

Surface active directe retenue :	102 000 m²	(3,23 m²/km)

ECP	1103 m3/j (30 %)

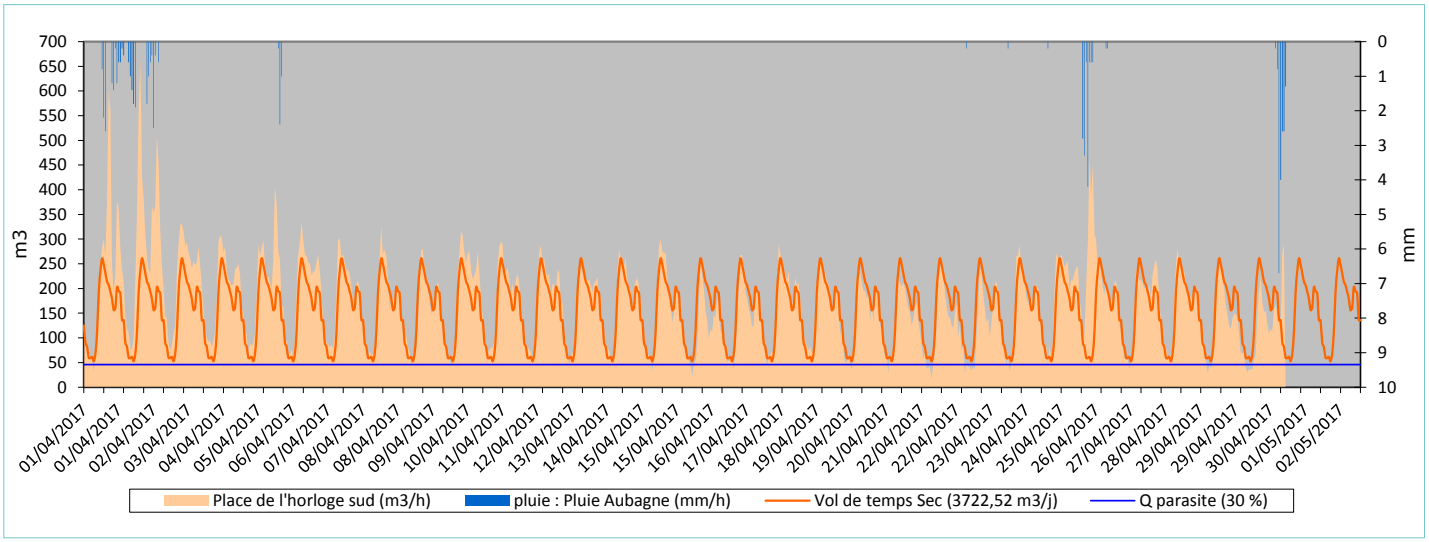

Fiche de synthèse des données hydrauliques

Identification de site

Nom du point	Pt020	
Implantation du point	Aval Pt019	
Données Amont /aval	Total amont	Spécif. Am/Av
Pop. raccordée	33 560	9 000
Lineaire réseau (ml)	13 130	44 724
Appareil de mesure	Mainflo	
	-	
	-	
Période de mesure	du sam 01/04 au mer 03/05/17	
Pluie de référence	pluie : Pluie Aubagne (mm/h)	





Analyse Statistique des débits horaires

	m^3/h	m^3/j	%
Débit moyen total	203,27	4878,4	100%
Débit min mesuré	69,42	-	34%
Qmax - coef pte	358,54	-	176%
Débit d'ECP*	53,70	1288,7	26%
Débit EU** Strictes	149,57	3589,7	74%

* ECP : Eaux Claires Parasites ** EU : Eaux Usées

Ratio de product° EU	107 l/j/hab
Indice linéaire ECP	98,1 m3/j/km

Impact de la pluviométrie - Calcul des surfaces actives

	Episode 1	Episode 2	Episode 3	Episode 4	Episode 5
Date de début et de fin de l'épisode	01/04 13:00 au 01/04/17 16:00	05/04 19:00 au 05/04/17 21:00	26/04 03:00 au 26/04/17 07:00	01/05 01:00 au 01/05/17 05:00	
Durée évènement (h)	**03:00**	**02:00**	**04:00**	**04:00**	
Pluie sur période (mm)	5,6	3,4	10,9	15,9	
Surcharge débitmétrique (m3)	702,0	548,9	1623,3	2351,7	
Surface active directe et indirecte (m^2)	125 000	161 000	148 000	147 000	

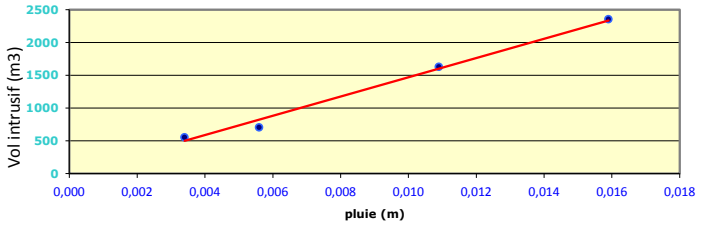

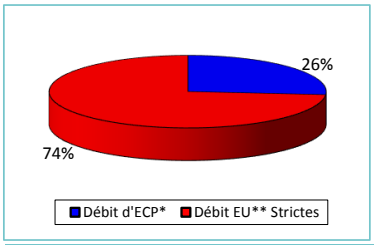

Surface active directe retenue : 125 000 m² (9,52 m²/km)

ECP 1289 m3/j (26 %)

Mois de mesures

Données volumétriques	Volume m^3/j	pluvio mm/j
sam 01/04/17	6 756,2	11,0
dim 02/04/17	9 301,3	14,4
lun 03/04/17	6 282,2	0,0
mar 04/04/17	5 494,5	0,0
mer 05/04/17	5 781,7	3,6
jeu 06/04/17	5 597,3	0,0
ven 07/04/17	5 072,8	0,0
sam 08/04/17	4 751,0	0,0
dim 09/04/17	4 497,9	0,0
lun 10/04/17	5 606,5	0,0
mar 11/04/17	5 086,0	0,0
mer 12/04/17	5 022,3	0,0
jeu 13/04/17	5 115,0	0,0
ven 14/04/17	5 031,2	0,0
sam 15/04/17	4 870,8	0,0
dim 16/04/17	4 047,7	0,0
lun 17/04/17	4 247,2	0,0
mar 18/04/17	5 005,4	0,0
mer 19/04/17	5 175,6	0,0
jeu 20/04/17	5 155,0	0,0
ven 21/04/17	4 774,4	0,0
sam 22/04/17	4 615,0	0,0
dim 23/04/17	4 429,1	0,2
lun 24/04/17	5 263,1	0,2
mar 25/04/17	5 607,9	0,2
mer 26/04/17	7 909,7	13,1
jeu 27/04/17	5 424,4	0,0
ven 28/04/17	4 911,1	0,0
sam 29/04/17	4 893,4	0,0
dim 30/04/17	4 239,7	7,7
lun 01/05/17	7 622,8	10,5
mar 02/05/17	3 022,4	0,0
Moyenne	5 406,1	6,8
Minimum	4 047,7	0,0
Maximum	9 301,3	14,4

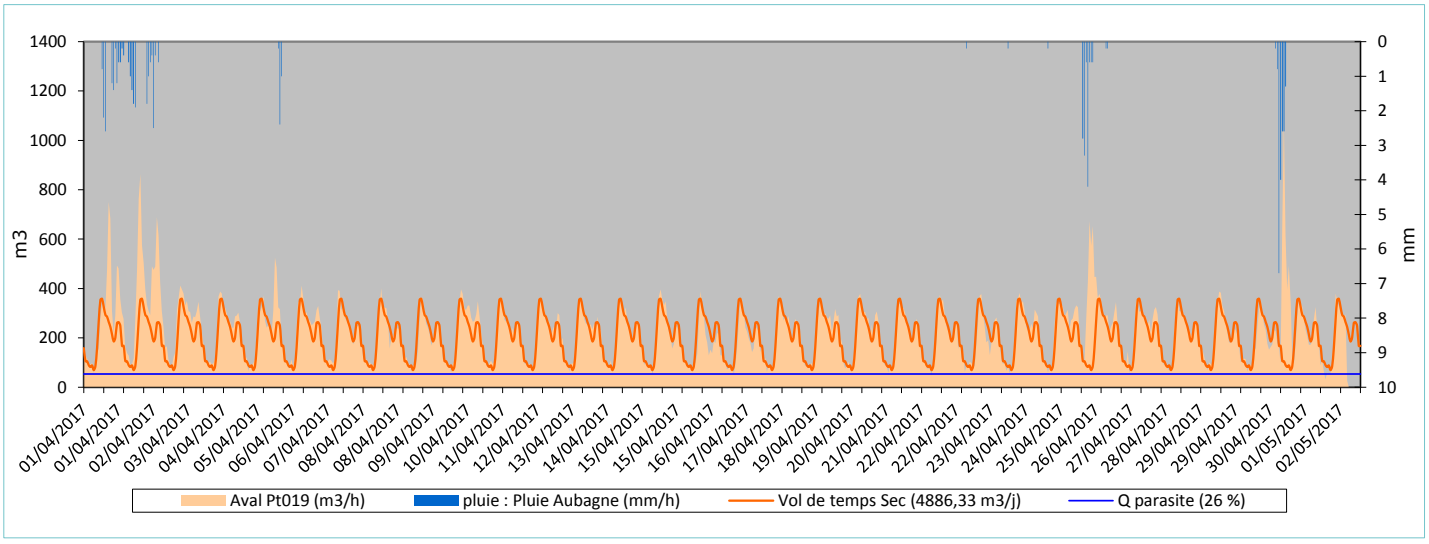

Fiche de synthèse des données hydrauliques

Identification de site

Nom du point	Pt021	
Implantation du point	Amont centre ancien	
Données Amont /aval	Total amont	Spécif. Am/Av
Pop. raccordée	6 880	200
Lineaire réseau (ml)	3 033	984
Appareil de mesure	Bulle à bulle ISCO	
	Seuil triangulaire V 90°	
	-	
Période de mesure	du sam 01/04 au mer 03/05/17	
Pluie de référence	pluie : Pluie Aubagne (mm/h)	





Analyse Statistique des débits horaires

	m^3/h	m^3/j	%
Débit moyen total	33,00	792,1	100%
Débit min mesuré	6,42	-	19%
Qmax - coef pte	70,56	-	214%
Débit d'ECP*	6,84	164,2	21%
Débit EU** Strictes	26,16	627,9	79%

* ECP : Eaux Claires Parasites ** EU : Eaux Usées

Ratio de product° EU	91 l/j/hab
Indice linéaire ECP	54,1 m3/j/km

Mois de mesures

Données volumétriques	Volume m^3/j	pluvio mm/j
sam 01/04/17	1 184,9	11,0
dim 02/04/17	1 649,9	14,4
lun 03/04/17	953,9	0,0
mar 04/04/17	828,2	0,0
mer 05/04/17	919,3	3,6
jeu 06/04/17	795,4	0,0
ven 07/04/17	789,8	0,0
sam 08/04/17	853,6	0,0
dim 09/04/17	839,7	0,0
lun 10/04/17	816,7	0,0
mar 11/04/17	778,3	0,0
mer 12/04/17	763,0	0,0
jeu 13/04/17	763,4	0,0
ven 14/04/17	756,7	0,0
sam 15/04/17	781,4	0,0
dim 16/04/17	751,0	0,0
lun 17/04/17	814,4	0,0
mar 18/04/17	789,1	0,0
mer 19/04/17	920,5	0,0
jeu 20/04/17	779,0	0,0
ven 21/04/17	760,6	0,0
sam 22/04/17	794,8	0,0
dim 23/04/17	808,1	0,2
lun 24/04/17	774,2	0,2
mar 25/04/17	804,2	0,2
mer 26/04/17	1 118,3	13,1
jeu 27/04/17	835,6	0,0
ven 28/04/17	781,7	0,0
sam 29/04/17	821,0	0,0
dim 30/04/17	740,4	7,7
lun 01/05/17	1 323,1	10,5
mar 02/05/17	405,7	0,0

Moyenne	873,9	6,8
Minimum	740,4	0,0
Maximum	1 649,9	14,4

Impact de la pluviométrie - Calcul des surfaces actives

	Episode 1	Episode 2	Episode 3	Episode 4	Episode 5
Date de début et de fin de l'épisode	01/04 13:00 au 01/04/17 16:00	05/04 17:00 au 05/04/17 20:00	26/04 05:00 au 26/04/17 09:00	01/05 01:00 au 01/05/17 06:00	
Durée évènement (h)	**03:00**	**02:00**	**04:00**	**05:00**	
Pluie sur période (mm)	5,6	3,6	10,9	18,0	
Surcharge débitmétrique (m3)	238,6	110,2	309,8	451,1	
Surface active directe et indirecte (m^2)	42 000	30 000	28 000	25 000	

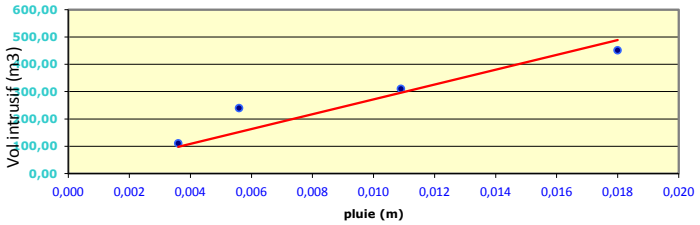

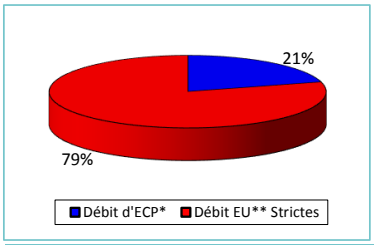

Surface active directe retenue :	25 000 m^2	(8,24 m^2/km)
ECP	164 m3/j	(21 %)

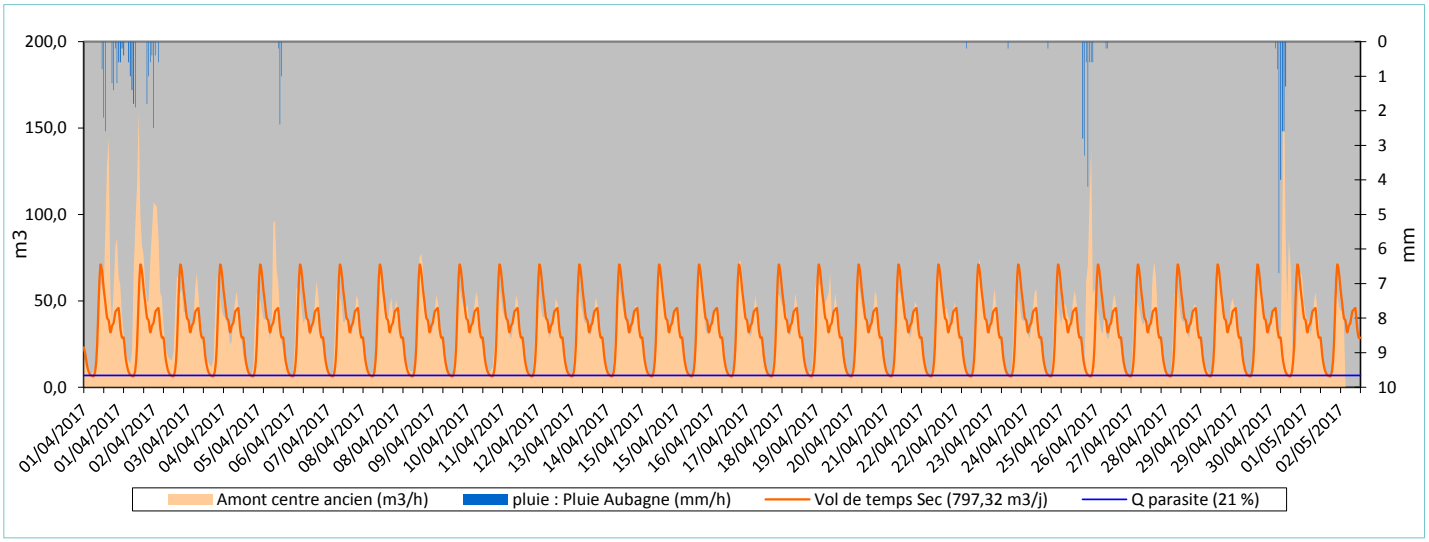

Fiche de synthèse des données hydrauliques

Identification de site

Nom du point	Pt022	
Implantation du point	Secteur 025 : Les Paluds (PR Fleuride)	
Données Amont /aval	Total amont	Spécif. Am/Av
Pop. raccordée	1 500	1 000
Lineaire réseau (ml)	11 548	5 592
Appareil de mesure	pince ampérométrique	
	-	
	-	
Période de mesure	du sam 01/04 au mer 03/05/17	
Pluie de référence	pluie : Pluie Aubagne (mm/h)	





Analyse Statistique des débits horaires

	m^3/h	m^3/j	%
Débit moyen total	32,61	782,6	100%
Débit min mesuré	16,77	-	51%
Qmax - coef pte	50,25	-	154%
Débit d'ECP*	7,57	181,7	23%
Débit EU** Strictes	25,04	600,9	77%

* ECP : Eaux Claires Parasites ** EU : Eaux Usées

Ratio de product° EU	401 l/j/hab
Indice linéaire ECP	15,7 m3/j/km

Impact de la pluviométrie - Calcul des surfaces actives

	Episode 1	Episode 2	Episode 3	Episode 4	Episode 5
Date de début et de fin de l'épisode	26/04 03:00 au 26/04/17 08:00	01/05 01:00 au 01/05/17 05:00			
Durée évènement (h)	**05:00**	**04:00**			
Pluie sur période (mm)	11,5	15,9			
Surcharge débitmétrique (m3)	140,7	153,9			
Surface active directe et indirecte (m^2)	12 000	9 000			

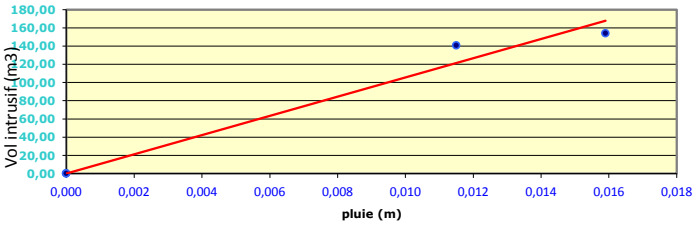

Surface active directe retenue : 9 000 m^2 (0,78 m^2/km)

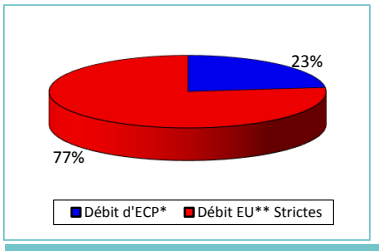

ECP 182 m3/j (23 %)

Mois de mesures

Données volumétriques	Volume m^3/j	pluvio mm/j
sam 01/04/17	760,7	11,0
dim 02/04/17	795,0	14,4
lun 03/04/17	1 325,0	0,0
mar 04/04/17	1 636,8	0,0
mer 05/04/17	1 101,6	3,6
jeu 06/04/17	1 258,0	0,0
ven 07/04/17	947,9	0,0
sam 08/04/17	719,5	0,0
dim 09/04/17	451,1	0,0
lun 10/04/17	974,3	0,0
mar 11/04/17	1 043,0	0,0
mer 12/04/17	1 038,0	0,0
jeu 13/04/17	989,4	0,0
ven 14/04/17	830,6	0,0
sam 15/04/17	666,4	0,0
dim 16/04/17	359,6	0,0
lun 17/04/17	456,7	0,0
mar 18/04/17	854,1	0,0
mer 19/04/17	897,2	0,0
jeu 20/04/17	869,8	0,0
ven 21/04/17	661,9	0,0
sam 22/04/17	481,2	0,0
dim 23/04/17	252,6	0,2
lun 24/04/17	820,7	0,2
mar 25/04/17	958,7	0,2
mer 26/04/17	1 135,5	13,1
jeu 27/04/17	954,6	0,0
ven 28/04/17	738,4	0,0
sam 29/04/17	566,2	0,0
dim 30/04/17	296,7	7,7
lun 01/05/17	752,6	10,5
mar 02/05/17	503,8	0,0

Moyenne	825,6	6,8
Minimum	252,6	0,0
Maximum	1 636,8	14,4

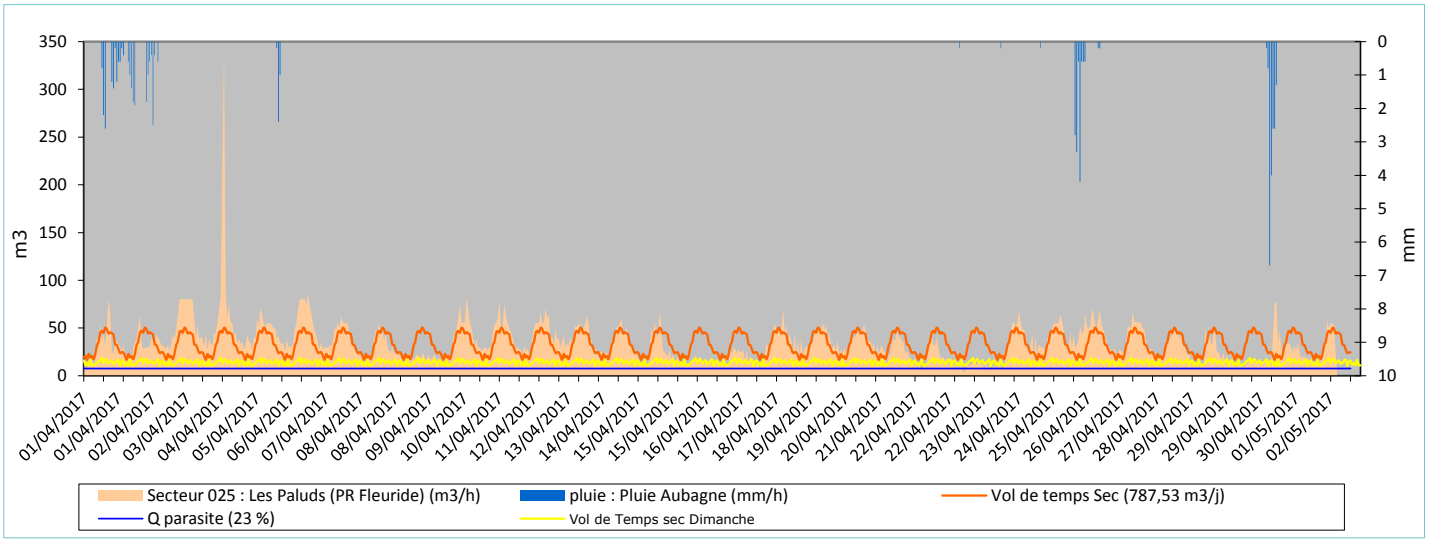

Fiche de synthèse des données hydrauliques

Identification de site

Nom du point	Pt023	
Implantation du point	Secteur 027 : Paluds nord (PR La Martell	
Données Amont /aval	Total amont	Spécif. Am/Av
Pop. raccordée	500	500
Lineaire réseau (ml)	5 971	5 971
Appareil de mesure	pince ampérométrique	
	-	
	-	
Période de mesure	du sam 01/04 au mer 03/05/17	
Pluie de référence	pluie : Pluie Aubagne (mm/h)	



Commentaire sur le débit d'eaux claires parasites

Le débit d'eaux claires parasites annoncé dans le tableau ci-contre intègre le débit nocturne lié au fonctionnement quotidien de l'entreprise Profroid.
Le débit nocturne généré par l'activité est de 0,5 l/s.
Le débit d'eaux claires parasites sur la zone est donc réellement de 0,6 l/s.
Le débit nocturne industriel représente donc 45 % du débit miminum nocturne.

Analyse Statistique des débits horaires

	m³/h	m³/j	%
Débit moyen total	14,05	337,3	100%
Débit min mesuré	5,92	-	42%
Qmax - coef pte	22,65	-	161%
Débit d'ECP*	4,00	95,9	28%
Débit EU** Strictes	10,06	241,4	72%

* ECP : Eaux Claires Parasites ** EU : Eaux Usées

Ratio de product° EU	483 l/j/hab
Indice linéaire ECP	16,1 m3/j/km

Impact de la pluviométrie - Calcul des surfaces actives

	Episode 1	Episode 2	Episode 3	Episode 4	Episode 5
Date de début et de fin de l'épisode	26/04 03:00 au 26/04/17 07:00	01/05 00:00 au 01/05/17 03:00			
Durée évènement (h)	**04:00**	**03:00**			
Pluie sur période (mm)	10,9	13,3			
Surcharge débitmétrique (m3)	33,3	50,4			
Surface active directe et indirecte (m²)	3 000	3 000			

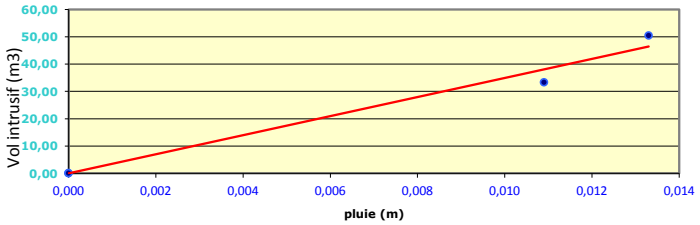

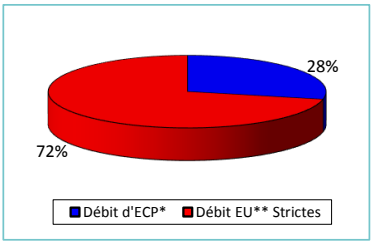

Surface active directe retenue : 3 000 m² (0,50 m²/km)

ECP 96 m3/j (28 %)

Mois de mesures

Données volumétriques	Volume m³/j	pluvio mm/j
sam 01/04/17	408,6	11,0
dim 02/04/17	395,6	14,4
lun 03/04/17	509,0	0,0
mar 04/04/17	497,0	0,0
mer 05/04/17	461,1	3,6
jeu 06/04/17	478,5	0,0
ven 07/04/17	495,2	0,0
sam 08/04/17	482,2	0,0
dim 09/04/17	363,7	0,0
lun 10/04/17	496,1	0,0
mar 11/04/17	470,6	0,0
mer 12/04/17	441,9	0,0
jeu 13/04/17	398,8	0,0
ven 14/04/17	399,4	0,0
sam 15/04/17	375,3	0,0
dim 16/04/17	219,8	0,0
lun 17/04/17	283,5	0,0
mar 18/04/17	330,1	0,0
mer 19/04/17	349,7	0,0
jeu 20/04/17	331,7	0,0
ven 21/04/17	337,5	0,0
sam 22/04/17	299,6	0,0
dim 23/04/17	170,4	0,2
lun 24/04/17	313,2	0,2
mar 25/04/17	311,8	0,2
mer 26/04/17	420,0	13,1
jeu 27/04/17	379,4	0,0
ven 28/04/17	365,6	0,0
sam 29/04/17	350,9	0,0
dim 30/04/17	193,2	7,7
lun 01/05/17	357,2	10,5
mar 02/05/17	276,8	0,0

Moyenne	377,0	6,8
Minimum	170,4	0,0
Maximum	509,0	14,4

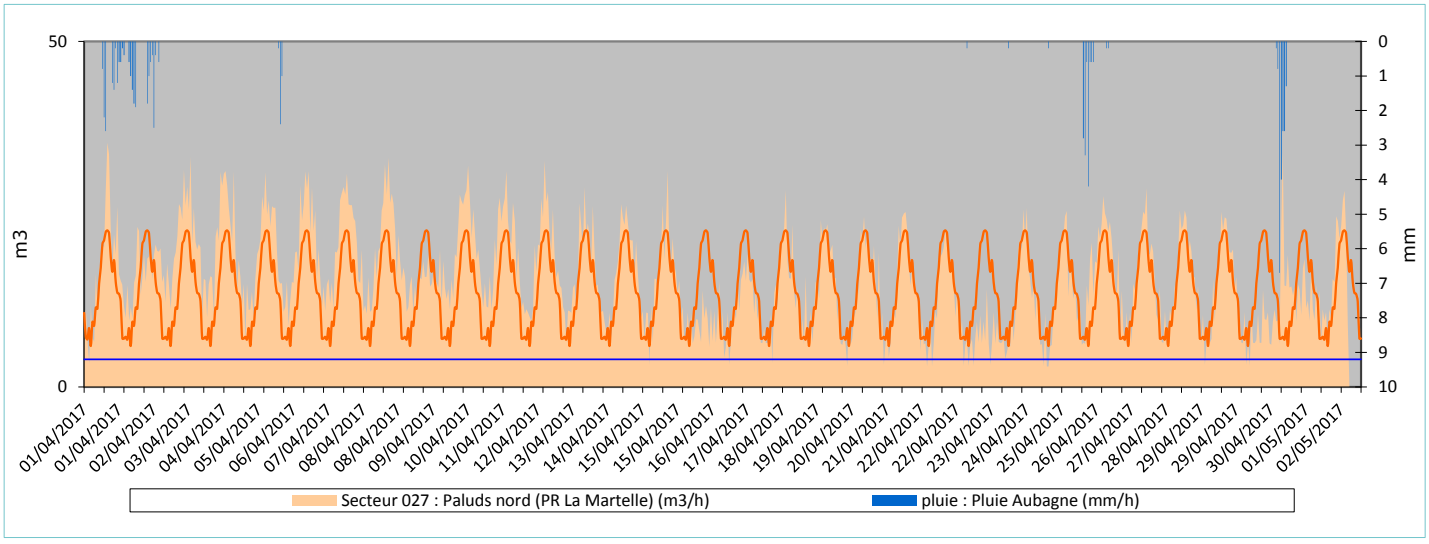

Fiche de synthèse des données hydrauliques

Identification de site

Nom du point	Pt024	
Implantation du point	Ovoïde Amont	
Données Amont /aval	Total amont	Spécif. Am/Av
Pop. raccordée	67 960	1 000
Lineaire réseau (ml)	183 419	3 141
Appareil de mesure	MainFlo	
	-	
	-	
Période de mesure	du sam 01/04 au mer 03/05/17	
Pluie de référence	pluie : Pluie Aubagne (mm/h)	





Analyse Statistique des débits horaires

	m³/h	m³/j	%
Débit moyen total	438,21	10517,1	100%
Débit min mesuré	237,63	-	54%
Qmax - coef pte	616,24	-	141%
Débit d'ECP*	124,71	2993,0	28%
Débit EU** Strictes	313,51	7524,1	72%

* ECP : Eaux Claires Parasites ** EU : Eaux Usées

Ratio de product° EU	111 l/j/hab
Indice linéaire ECP	16,3 m3/j/km

Mois de mesures

Données volumétriques	Volume m³/j	pluvio mm/j
sam 01/04/17	11 193,7	11,0
dim 02/04/17	14 202,4	14,4
lun 03/04/17	12 336,3	0,0
mar 04/04/17	11 680,2	0,0
mer 05/04/17	12 206,0	3,6
jeu 06/04/17	12 582,2	0,0
ven 07/04/17	11 481,3	0,0
sam 08/04/17	10 675,8	0,0
dim 09/04/17	10 056,0	0,0
lun 10/04/17	10 730,4	0,0
mar 11/04/17	10 620,1	0,0
mer 12/04/17	10 346,9	0,0
jeu 13/04/17	10 769,8	0,0
ven 14/04/17	10 522,5	0,0
sam 15/04/17	9 931,4	0,0
dim 16/04/17	9 096,3	0,0
lun 17/04/17	9 673,6	0,0
mar 18/04/17	10 209,7	0,0
mer 19/04/17	10 202,4	0,0
jeu 20/04/17	10 367,0	0,0
ven 21/04/17	9 881,0	0,0
sam 22/04/17	9 672,0	0,0
dim 23/04/17	9 336,8	0,2
lun 24/04/17	10 491,5	0,2
mar 25/04/17	10 608,2	0,2
mer 26/04/17	13 768,5	13,1
jeu 27/04/17	11 029,4	0,0
ven 28/04/17	10 625,7	0,0
sam 29/04/17	9 925,8	0,0
dim 30/04/17	9 156,3	7,7
lun 01/05/17	14 001,3	10,5
mar 02/05/17	10 852,1	0,0

Moyenne	10 883,2	6,8
Minimum	9 096,3	0,0
Maximum	14 202,4	14,4

Impact de la pluviométrie - Calcul des surfaces actives

	Episode 1	Episode 2	Episode 3	Episode 4	Episode 5
Date de début et de fin de l'épisode	01/04 15:00 au 01/04/17 17:00	05/04 19:00 au 05/04/17 22:00	26/04 04:00 au 26/04/17 09:00	01/05 02:00 au 01/05/17 07:00	
Durée évènement (h)	**02:00**	**03:00**	**05:00**	**05:00**	
Pluie sur période (mm)	**3,0**	**3,6**	**11,5**	**14,3**	
Surcharge débitmétrique (m3)	**772,6**	**819,5**	**2381,4**	**2808,0**	
Surface active directe et indirecte (m²)	**257 000**	**227 000**	**207 000**	**196 000**	

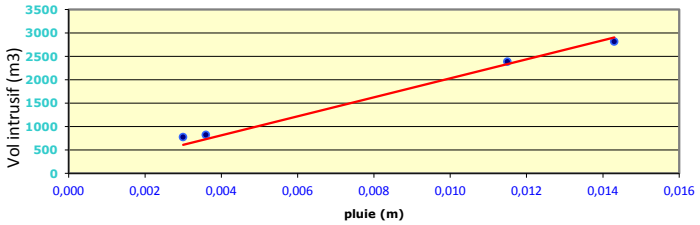

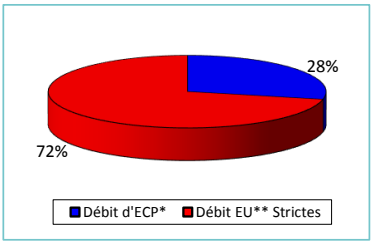

Surface active directe retenue : 196 000 m² (1,07 m²/km)

ECP 2993 m3/j (28 %)

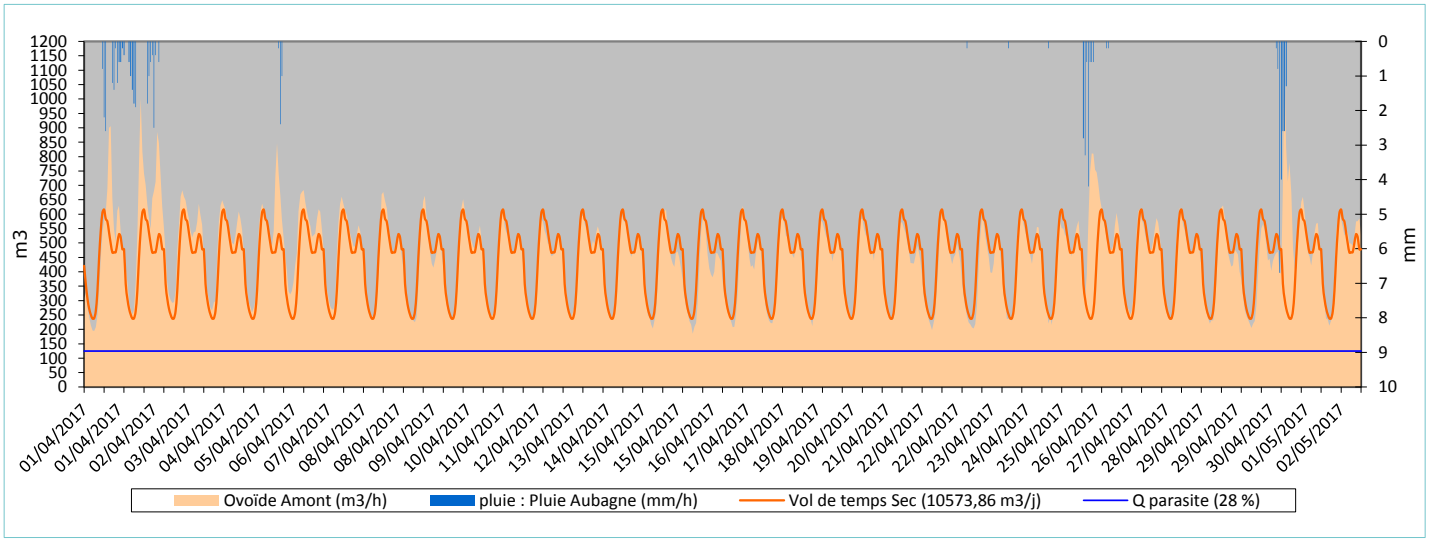

Société Publique Locale "L'Eau des Collines"

SCHEMAS DIRECTEURS D'ASSAINISSEMENT DES EAUX USEES D'AUBAGNE ET DE LA PENNE SUR HUVEAUNE

Fiches « Anomalies Fumée »

cereg
ÉTUDES - MESURES - MAÎTRISE D'ŒUVRE

Mars 2019

LE PROJET

Client	***Société Publique Locale "L'Eau des Collines"***
Projet	**Schémas Directeurs d'Assainissement des Eaux Usées d'Aubagne et de la Penne sur Huveaune**
Intitulé du rapport	**Fiches « Anomalies Fumée »**

LES AUTEURS

Cereg Territoires – 260 Avenue du col de l'Ange – 13 420 GEMENOS

Tel : 04.42.32.32.65 - Fax : 04.42.32.32.66 - aubagne@cereg.com

www.cereg.com

Réf. Cereg - ET15038

Id	Date	Etabli par	Vérifié par	Description des modifications / Evolutions
V1	Janvier 2019	Pierre Lou Moucheroud		Version initiale

Certification

Commune de :	La Penne-sur-Huveaune
Date du test :	2017-10-19
Système d'assainissement :	Bd Jean-Jacques Rousseau ouest

Anomalie fumée n° : 1

Localisation / Adresse

Domaine	Identifiant	N° Voirie	Nom Voirie / Numéro de parcelle	N° Parcelle
Prive	FOLLENBACH	2	CHEMIN DE LA PERPIGANE	AM157

Présentation de l'anomalie

Type d'anomalie	Description
Gouttiere	< 25 % de toiture

Importance de la gravité du défaut

	Grave		

Photographie d'ensemble



Photographie du défaut



Hauteur critique avant intrusion (en m) :	
Surface du trou engendrant l'intrusion (cm²) :	
Vulnérabilité (%) :	100

Surface active (m²)

40

Localisation

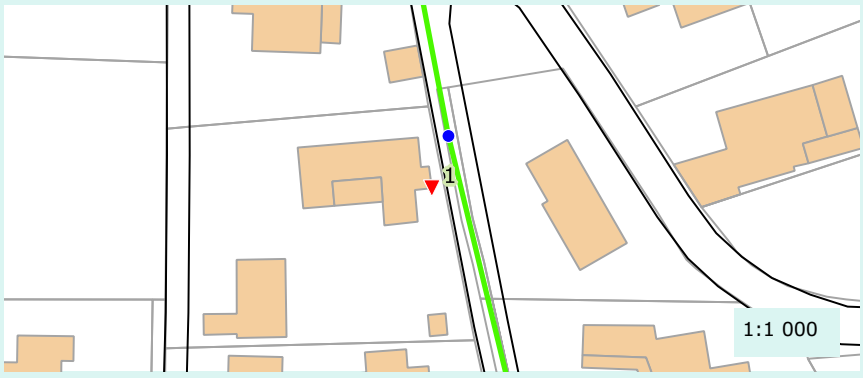

Caractéristique de la réponse

Rapidité :	Oui
Densité du panache :	Oui

Validation au colorant

Réalisation du test :	Non
Commentaire :	
Résultat :	Non defini

Proposition de travaux de mise en conformité :	Deconnexion
Enquête banchement à prévoir :	Non

Remarque(s) / Observation(s)

CEREG Territoires
Parc d'activités - 400 avenue du Château de Jouques - Bât. A
13 420 Gémenos
Tél : 04 42 32 32 65 - Fax : 04 42 32 32 66 - www.cereg-territoires.com

Commune de :	La Penne-sur-Huveaune
Date du test :	2017-10-19
Système d'assainissement :	Bd Jean-Jacques Rousseau ouest

Anomalie fumée n° : 2

Localisation / Adresse

Domaine	Identifiant	N° Voirie	Nom Voirie / Numéro de parcelle	N° Parcelle
Prive	DIEBOLD	8	ALLEE DES GERANIUMS	AM118

Présentation de l'anomalie

Type d'anomalie	Description
Gouttiere	50% de la toiture

Importance de la gravité du défaut

Grave

Photographie d'ensemble



Photographie du défaut



Hauteur critique avant intrusion (en m) :	
Surface du trou engendrant l'intrusion (cm²) :	
Vulnérabilité (%) :	100

Surface active (m²)

60

Localisation

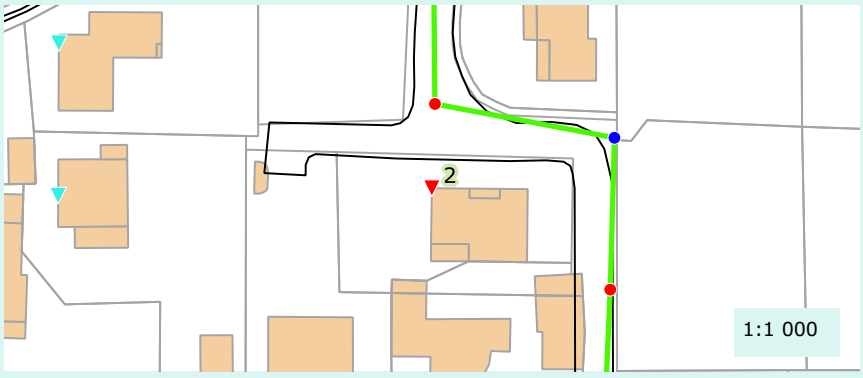

Caractéristique de la réponse

Rapidité :	Oui
Densité du panache :	Oui

Validation au colorant

Réalisation du test :	Non
Commentaire :	
Résultat :	Non defini

Proposition de travaux de mise en conformité :	Deconnexion
Enquête banchement à prévoir :	Non

Remarque(s) / Observation(s)

CEREG Territoires
Parc d'activités - 400 avenue du Château de Jouques - Bât. A
13 420 Gémenos
Tél : 04 42 32 32 65 - Fax : 04 42 32 32 66 - www.cereg-territoires.com

Commune de :	La Penne-sur-Huveaune
Date du test :	2017-10-19
Système d'assainissement :	Bd Jean-Jacques Rousseau ouest

Anomalie fumée n° : 3

Localisation / Adresse

Domaine	Identifiant	N° Voirie	Nom Voirie / Numéro de parcelle	N° Parcelle
Prive	HENNINOT	17	ALLEE DES GERANIUMS	AM521

Présentation de l'anomalie

Type d'anomalie	Description
Gouttiere	50% de la toiture

Importance de la gravité du défaut

	Grave		

Photographie d'ensemble



Photographie du défaut



Hauteur critique avant intrusion (en m) :	
Surface du trou engendrant l'intrusion (cm²) :	
Vulnérabilité (%) :	100

Surface active (m²)

60

Localisation

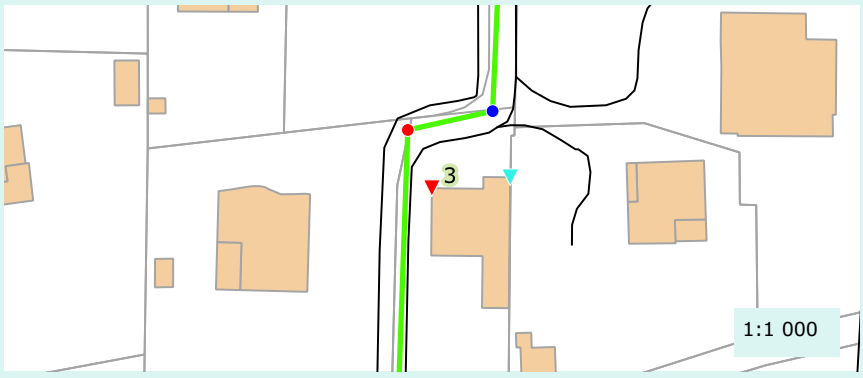

Caractéristique de la réponse

Rapidité :	Oui
Densité du panache :	Oui

Validation au colorant

Réalisation du test :	Non
Commentaire :	
Résultat :	Non defini

Proposition de travaux de mise en conformité :	Deconnexion
Enquête banchement à prévoir :	Non

Remarque(s) / Observation(s)

CEREG Territoires
Parc d'activités - 400 avenue du Château de Jouques - Bât. A
13 420 Gémenos
Tél : 04 42 32 32 65 - Fax : 04 42 32 32 66 - www.cereg-territoires.com

Commune de :	La Penne-sur-Huveaune
Date du test :	2017-10-19
Système d'assainissement :	Bd Jean-Jacques Rousseau ouest

Anomalie fumée n° : 4

Localisation / Adresse

Domaine	Identifiant	N° Voirie	Nom Voirie / Numéro de parcelle	N° Parcelle
Prive	HENNINOT	17	ALLEE DES GERANIUMS	AM521

Présentation de l'anomalie

Type d'anomalie	Description
Gouttiere	50% de la toiture

Importance de la gravité du défaut

Grave

Photographie d'ensemble



Photographie du défaut



Hauteur critique avant intrusion (en m) :	
Surface du trou engendrant l'intrusion (cm²) :	
Vulnérabilité (%) :	100

Surface active (m²)

60

Localisation

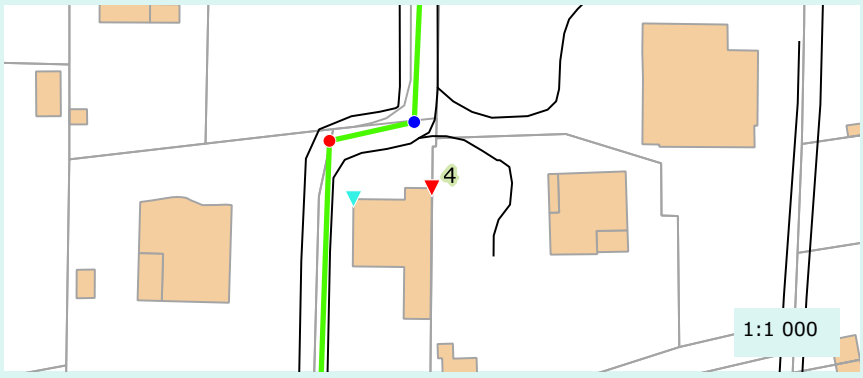

Caractéristique de la réponse

Rapidité :	Oui
Densité du panache :	Oui

Validation au colorant

Réalisation du test :	Non
Commentaire :	
Résultat :	Non defini

Proposition de travaux de mise en conformité :	Deconnexion
Enquête banchement à prévoir :	Non

Remarque(s) / Observation(s)

CEREG Territoires
Parc d'activités - 400 avenue du Château de Jouques - Bât. A
13 420 Gémenos
Tél : 04 42 32 32 65 - Fax : 04 42 32 32 66 - www.cereg-territoires.com

Commune de :	La Penne-sur-Huveaune
Date du test :	2017-10-19
Système d'assainissement :	Bd Jean-Jacques Rousseau ouest

Anomalie fumée n° : 5

Localisation / Adresse

Domaine	Identifiant	N° Voirie	Nom Voirie / Numéro de parcelle	N° Parcelle
Prive	LECOQ	21	ALLEE DES GERANIUMS	AM138

Présentation de l'anomalie

Type d'anomalie	Description
Gouttiere	50% de la toiture

Importance de la gravité du défaut

Grave

Photographie d'ensemble



Photographie du défaut



Hauteur critique avant intrusion (en m) :	
Surface du trou engendrant l'intrusion (cm²) :	
Vulnérabilité (%) :	100

Surface active (m²)

40

Localisation

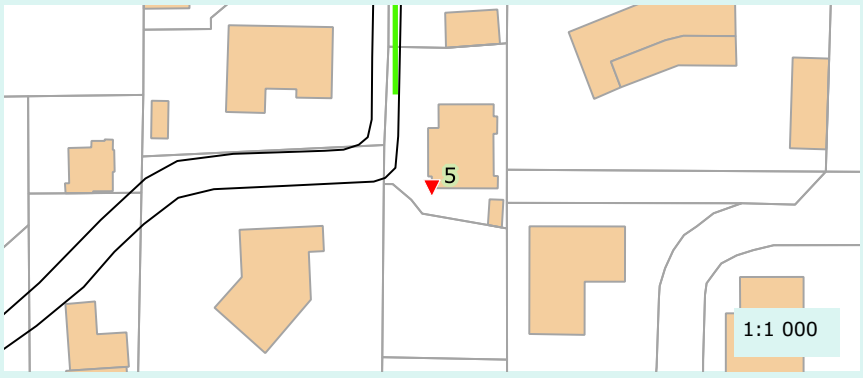

Caractéristique de la réponse

Rapidité :	Oui
Densité du panache :	Oui

Validation au colorant

Réalisation du test :	Non
Commentaire :	
Résultat :	Non defini

Proposition de travaux de mise en conformité :	Deconnexion
Enquête banchement à prévoir :	Non

Remarque(s) / Observation(s)

CEREG Territoires
Parc d'activités - 400 avenue du Château de Jouques - Bât. A
13 420 Gémenos
Tél : 04 42 32 32 65 - Fax : 04 42 32 32 66 - www.cereg-territoires.com

Commune de :	La Penne-sur-Huveaune
Date du test :	2017-10-19
Système d'assainissement :	Bd Jean-Jacques Rousseau ouest

Anomalie fumée n° : 6

Localisation / Adresse

Domaine	Identifiant	N° Voirie	Nom Voirie / Numéro de parcelle	N° Parcelle
Prive			ALLEE DES GERANIUMS	AM467

Présentation de l'anomalie

Type d'anomalie	Description
Gouttiere	50% de la toiture

Importance de la gravité du défaut

Grave

Photographie d'ensemble



Photographie du défaut



Hauteur critique avant intrusion (en m) :	
Surface du trou engendrant l'intrusion (cm²) :	
Vulnérabilité (%) :	100

Surface active (m²)

40

Localisation

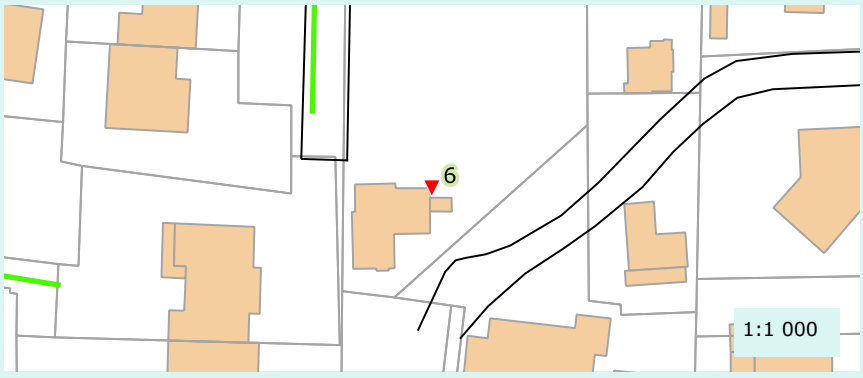

Caractéristique de la réponse

Rapidité :	Oui
Densité du panache :	Oui

Validation au colorant

Réalisation du test :	Non
Commentaire :	
Résultat :	Non defini

Proposition de travaux de mise en conformité :	Deconnexion
Enquête banchement à prévoir :	Non

Remarque(s) / Observation(s)

CEREG Territoires
Parc d'activités - 400 avenue du Château de Jouques - Bât. A
13 420 Gémenos
Tél : 04 42 32 32 65 - Fax : 04 42 32 32 66 - www.cereg-territoires.com

Commune de :	La Penne-sur-Huveaune
Date du test :	2017-10-19
Système d'assainissement :	Bd Jean-Jacques Rousseau ouest

Anomalie fumée n° : 7

Localisation / Adresse

Domaine	Identifiant	N° Voirie	Nom Voirie / Numéro de parcelle	N° Parcelle
Prive		5	HAMEAU DES GINESTES	AM408

Présentation de l'anomalie

Type d'anomalie	Description
Gouttiere	25% de la toiture

Importance de la gravité du défaut

Grave

Photographie d'ensemble



Photographie du défaut



Hauteur critique avant intrusion (en m) :	
Surface du trou engendrant l'intrusion (cm²) :	
Vulnérabilité (%) :	100

Surface active (m²)

10

Localisation

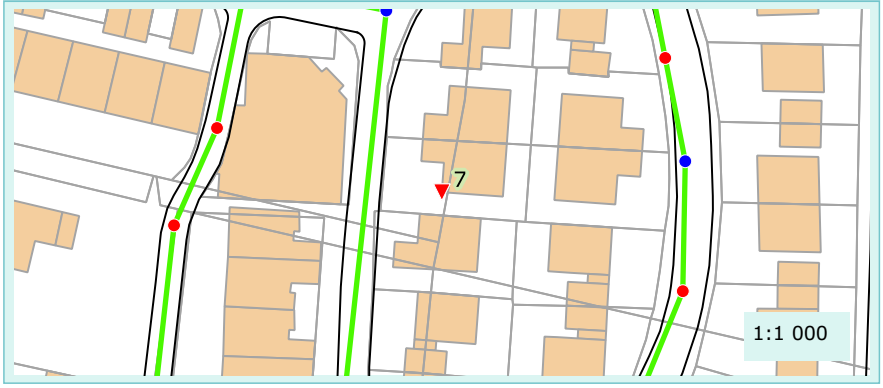

Caractéristique de la réponse

Rapidité :	Oui
Densité du panache :	Oui

Validation au colorant

Réalisation du test :	Non
Commentaire :	
Résultat :	Non defini

Proposition de travaux de mise en conformité :	Deconnexion
Enquête banchement à prévoir :	Non

Remarque(s) / Observation(s)

CEREG Territoires
Parc d'activités - 400 avenue du Château de Jouques - Bât. A
13 420 Gémenos
Tél : 04 42 32 32 65 - Fax : 04 42 32 32 66 - www.cereg-territoires.com

Commune de :	La Penne-sur-Huveaune
Date du test :	2017-10-19
Système d'assainissement :	Bd Jean-Jacques Rousseau ouest

Anomalie fumée n° : 8

Localisation / Adresse

Domaine	Identifiant	N° Voirie	Nom Voirie / Numéro de parcelle	N° Parcelle
Prive	PAOLI	6	ALLEE RAINE	AE224

Présentation de l'anomalie

Type d'anomalie	Description
Gouttiere	50% de la toiture

Importance de la gravité du défaut

Grave

Photographie d'ensemble



Photographie du défaut



Hauteur critique avant intrusion (en m) :	
Surface du trou engendrant l'intrusion (cm²) :	
Vulnérabilité (%) :	100

Surface active (m²)

80

Localisation

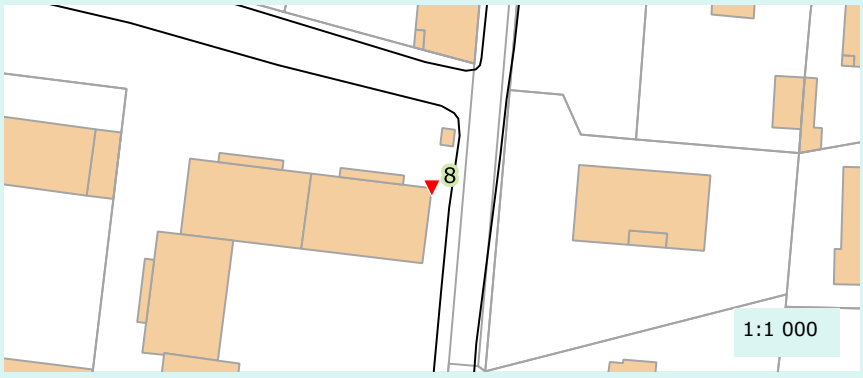

Caractéristique de la réponse

Rapidité :	Oui
Densité du panache :	Oui

Validation au colorant

Réalisation du test :	Non
Commentaire :	
Résultat :	Non defini

Proposition de travaux de mise en conformité :	Deconnexion
Enquête banchement à prévoir :	Non

Remarque(s) / Observation(s)

CEREG Territoires
Parc d'activités - 400 avenue du Château de Jouques - Bât. A
13 420 Gémenos
Tél : 04 42 32 32 65 - Fax : 04 42 32 32 66 - www.cereg-territoires.com

Commune de :	La Penne-sur-Huveaune
Date du test :	2017-10-19
Système d'assainissement :	Bd Jean-Jacques Rousseau ouest

Anomalie fumée n° : 9

Localisation / Adresse

Domaine	Identifiant	N° Voirie	Nom Voirie / Numéro de parcelle	N° Parcelle
Prive	VELERE	2	ALLEE DES JASMINS	AH113

Présentation de l'anomalie

Type d'anomalie	Description
Gouttiere	50% de la toiture

Importance de la gravité du défaut

	Grave		

Photographie d'ensemble



Photographie du défaut



Hauteur critique avant intrusion (en m) :	
Surface du trou engendrant l'intrusion (cm²) :	
Vulnérabilité (%) :	100

Surface active (m²)

80

Localisation

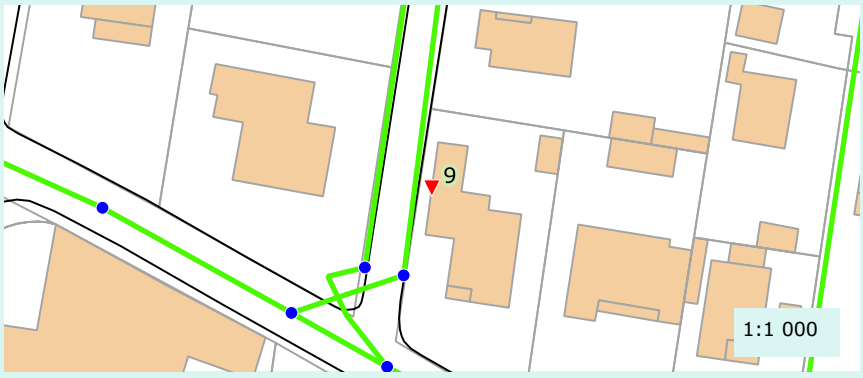

Caractéristique de la réponse

Rapidité :	Oui
Densité du panache :	Oui

Validation au colorant

Réalisation du test :	Non
Commentaire :	
Résultat :	Non defini

Proposition de travaux de mise en conformité :	Deconnexion
Enquête banchement à prévoir :	Non

Remarque(s) / Observation(s)

CEREG Territoires
Parc d'activités - 400 avenue du Château de Jouques - Bât. A
13 420 Gémenos
Tél : 04 42 32 32 65 - Fax : 04 42 32 32 66 - www.cereg-territoires.com

Commune de :	La Penne-sur-Huveaune
Date du test :	2017-10-19
Système d'assainissement :	Bd Jean-Jacques Rousseau : est

Anomalie fumée n° : 10

Localisation / Adresse

Domaine	Identifiant	N° Voirie	Nom Voirie / Numéro de parcelle	N° Parcelle
Prive	MANNINO	21	BOULEVARD JEAN-JACQUES ROUSSEAU	AH208

Présentation de l'anomalie

Type d'anomalie	Description
Gouttiere	< 25 % de toiture

Importance de la gravité du défaut

Grave

Photographie d'ensemble



Photographie du défaut



Hauteur critique avant intrusion (en m) :	
Surface du trou engendrant l'intrusion (cm²) :	
Vulnérabilité (%) :	100

Surface active (m²)

20

Localisation

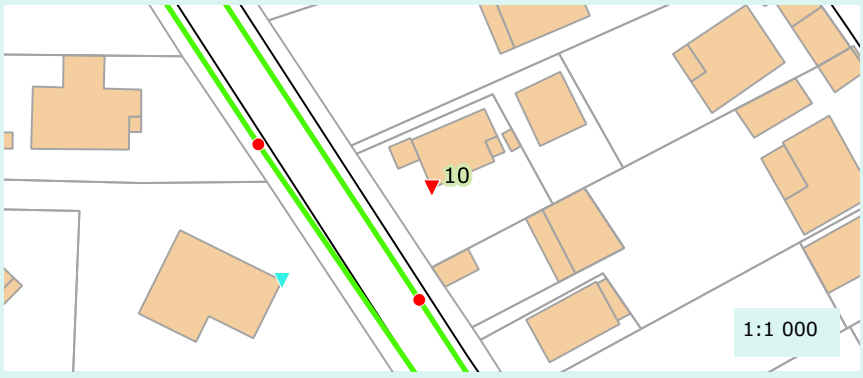

Caractéristique de la réponse

Rapidité :	Oui
Densité du panache :	Oui

Validation au colorant

Réalisation du test :	Non
Commentaire :	
Résultat :	Non defini

Proposition de travaux de mise en conformité :	Deconnexion
Enquête banchement à prévoir :	Non

Remarque(s) / Observation(s)

CEREG Territoires
Parc d'activités - 400 avenue du Château de Jouques - Bât. A
13 420 Gémenos
Tél : 04 42 32 32 65 - Fax : 04 42 32 32 66 - www.cereg-territoires.com

Commune de :	La Penne-sur-Huveaune
Date du test :	2017-10-19
Système d'assainissement :	Bd Jean-Jacques Rousseau ouest

Anomalie fumée n° : 11

Localisation / Adresse

Domaine	Identifiant	N° Voirie	Nom Voirie / Numéro de parcelle	N° Parcelle
Prive	JAUBERT	12	BOULEVARD JEAN-JACQUES ROUSSEAU	AH324

Présentation de l'anomalie

Type d'anomalie	Description
Gouttiere	50% de la toiture

Importance de la gravité du défaut

Grave

Photographie d'ensemble



Photographie du défaut



Hauteur critique avant intrusion (en m) :	
Surface du trou engendrant l'intrusion (cm²) :	
Vulnérabilité (%) :	100

Surface active (m²)

80

Localisation

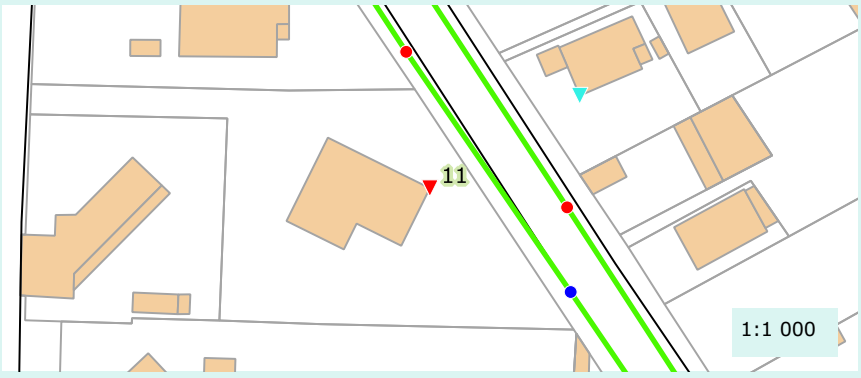

Caractéristique de la réponse

Rapidité :	Oui
Densité du panache :	Oui

Validation au colorant

Réalisation du test :	Non
Commentaire :	
Résultat :	Non defini

Proposition de travaux de mise en conformité :	Deconnexion
Enquête banchement à prévoir :	Non

Remarque(s) / Observation(s)

CEREG Territoires
Parc d'activités - 400 avenue du Château de Jouques - Bât. A
13 420 Gémenos
Tél : 04 42 32 32 65 - Fax : 04 42 32 32 66 - www.cereg-territoires.com

Commune de :	La Penne-sur-Huveaune
Date du test :	2017-10-19
Système d'assainissement :	Bd Jean-Jacques Rousseau ouest

Anomalie fumée n° : 12

Localisation / Adresse

Domaine	Identifiant	N° Voirie	Nom Voirie / Numéro de parcelle	N° Parcelle
Public			ALLEE DES JACINTHES	

Présentation de l'anomalie

Type d'anomalie	Description
Ouverture sur chaussee	En contre bas d'une surface impermeable

Importance de la gravité du défaut

	Grave		

Photographie d'ensemble



Photographie du défaut



Hauteur critique avant intrusion (en m) :	
Surface du trou engendrant l'intrusion (cm²) :	5
Vulnérabilité (%) :	100

Surface active (m²)

100

Localisation

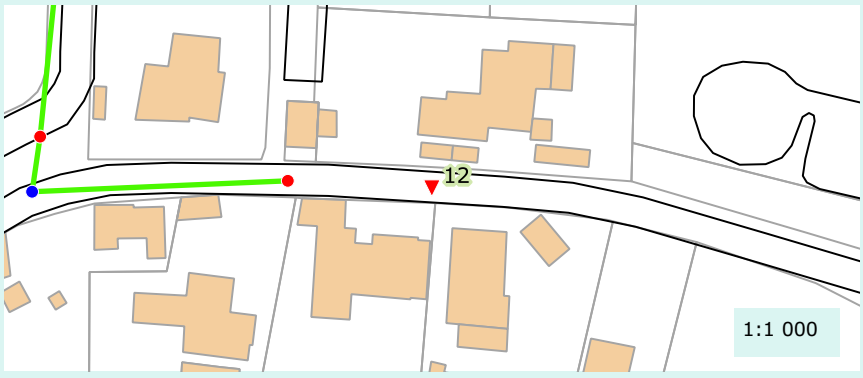

Caractéristique de la réponse

Rapidité :	Oui
Densité du panache :	Oui

Validation au colorant

Réalisation du test :	Non
Commentaire :	
Résultat :	Non defini

Proposition de travaux de mise en conformité :	Obturation de l'orifice
Enquête banchement à prévoir :	Non

Remarque(s) / Observation(s)

CEREG Territoires
Parc d'activités - 400 avenue du Château de Jouques - Bât. A
13 420 Gémenos
Tél : 04 42 32 32 65 - Fax : 04 42 32 32 66 - www.cereg-territoires.com

Commune de :	La Penne-sur-Huveaune
Date du test :	2017-10-19
Système d'assainissement :	Bd Jean-Jacques Rousseau ouest

Anomalie fumée n° : 13

Localisation / Adresse

Domaine	Identifiant	N° Voirie	Nom Voirie / Numéro de parcelle	N° Parcelle
Prive	LEBRUN / CHARRIERE	24	CHEMIN DE LA PERPIGANE	AM203

Présentation de l'anomalie

Type d'anomalie	Description
Gouttiere	50% de la toiture

Importance de la gravité du défaut

	Grave		

Photographie d'ensemble



Photographie du défaut



Hauteur critique avant intrusion (en m) :	
Surface du trou engendrant l'intrusion (cm²) :	
Vulnérabilité (%) :	100

Surface active (m²)

50

Localisation

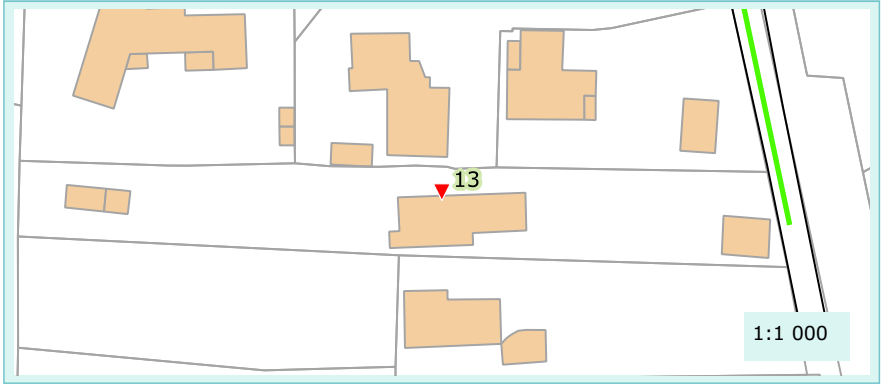

Caractéristique de la réponse

Rapidité :	Oui
Densité du panache :	Oui

Validation au colorant

Réalisation du test :	Non
Commentaire :	
Résultat :	Non defini

Proposition de travaux de mise en conformité :	Deconnexion
Enquête banchement à prévoir :	Non

Remarque(s) / Observation(s)

CEREG Territoires
Parc d'activités - 400 avenue du Château de Jouques - Bât. A
13 420 Gémenos
Tél : 04 42 32 32 65 - Fax : 04 42 32 32 66 - www.cereg-territoires.com

Commune de :	La Penne-sur-Huveaune
Date du test :	2017-10-19
Système d'assainissement :	Bd Jean-Jacques Rousseau ouest

Anomalie fumée n° : 14

Localisation / Adresse

Domaine	Identifiant	N° Voirie	Nom Voirie / Numéro de parcelle	N° Parcelle
Prive	DURANTI / ANDORNO /	90	BOULEVARD JEAN JACQUES ROUSSEAU	AM461

Présentation de l'anomalie

Type d'anomalie	Description
Gouttiere	75% de la toiture

Importance de la gravité du défaut

Grave

Photographie d'ensemble



Photographie du défaut



Hauteur critique avant intrusion (en m) :	
Surface du trou engendrant l'intrusion (cm²) :	
Vulnérabilité (%) :	100

Surface active (m²)

100

Localisation

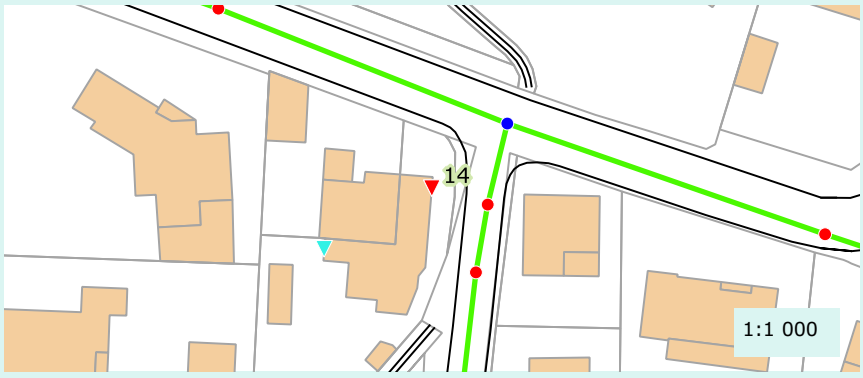

Caractéristique de la réponse

Rapidité :	Oui
Densité du panache :	Oui

Validation au colorant

Réalisation du test :	Non
Commentaire :	
Résultat :	Non defini

Proposition de travaux de mise en conformité :	Deconnexion
Enquête banchement à prévoir :	Non

Remarque(s) / Observation(s)

CEREG Territoires
Parc d'activités - 400 avenue du Château de Jouques - Bât. A
13 420 Gémenos
Tél : 04 42 32 32 65 - Fax : 04 42 32 32 66 - www.cereg-territoires.com

Commune de :	La Penne-sur-Huveaune
Date du test :	2017-10-19
Système d'assainissement :	Bd Jean-Jacques Rousseau ouest

Anomalie fumée n° : 15

Localisation / Adresse

Domaine	Identifiant	N° Voirie	Nom Voirie / Numéro de parcelle	N° Parcelle
Prive	DURANTI / ANDORNO /	90	BOULEVARD JEAN JACQUES ROUSSEAU	AM461

Présentation de l'anomalie

Type d'anomalie	Description
Gouttiere	25% de la toiture

Importance de la gravité du défaut

	Grave		

Photographie d'ensemble



Photographie du défaut



Hauteur critique avant intrusion (en m) :	
Surface du trou engendrant l'intrusion (cm²) :	
Vulnérabilité (%) :	100

Surface active (m²)

30

Localisation



Caractéristique de la réponse

Rapidité :	Oui
Densité du panache :	Oui

Validation au colorant

Réalisation du test :	Non
Commentaire :	
Résultat :	Non defini

Proposition de travaux de mise en conformité :	Deconnexion
Enquête banchement à prévoir :	Non

Remarque(s) / Observation(s)

CEREG Territoires
Parc d'activités - 400 avenue du Château de Jouques - Bât. A
13 420 Gémenos
Tél : 04 42 32 32 65 - Fax : 04 42 32 32 66 - www.cereg-territoires.com

Commune de :	La Penne-sur-Huveaune
Date du test :	2017-10-19
Système d'assainissement :	Bd Jean-Jacques Rousseau ouest

Anomalie fumée n° : 16

Localisation / Adresse

Domaine	Identifiant	N° Voirie	Nom Voirie / Numéro de parcelle	N° Parcelle
Prive	BOUILLARD / DEROSAS	4 BIS	ALLEE DES ROMARINS	AM522

Présentation de l'anomalie

Type d'anomalie	Description
Gouttiere	50% de la toiture

Importance de la gravité du défaut

Grave

Photographie d'ensemble



Photographie du défaut



Hauteur critique avant intrusion (en m) :	
Surface du trou engendrant l'intrusion (cm²) :	
Vulnérabilité (%) :	100

Surface active (m²)

60

Localisation

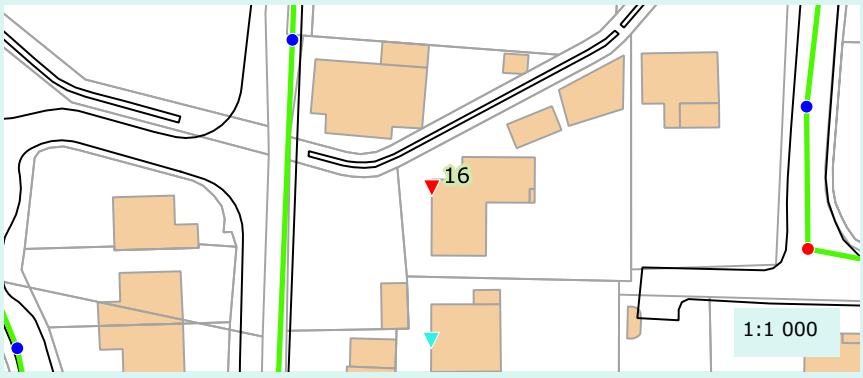

Caractéristique de la réponse

Rapidité :	Oui
Densité du panache :	Oui

Validation au colorant

Réalisation du test :	Non
Commentaire :	
Résultat :	Non defini

Proposition de travaux de mise en conformité :	Deconnexion
Enquête banchement à prévoir :	Non

Remarque(s) / Observation(s)

CEREG Territoires
Parc d'activités - 400 avenue du Château de Jouques - Bât. A
13 420 Gémenos
Tél : 04 42 32 32 65 - Fax : 04 42 32 32 66 - www.cereg-territoires.com

Commune de :	La Penne-sur-Huveaune
Date du test :	2017-10-19
Système d'assainissement :	Bd Jean-Jacques Rousseau ouest

Anomalie fumée n° : 17

Localisation / Adresse

Domaine	Identifiant	N° Voirie	Nom Voirie / Numéro de parcelle	N° Parcelle
Prive	DA MAIA / BERTON	6	ALLEE DES ROMARINS	AM116

Présentation de l'anomalie

Type d'anomalie	Description
Gouttiere	50% de la toiture

Importance de la gravité du défaut

Grave

Photographie d'ensemble



Photographie du défaut



Hauteur critique avant intrusion (en m) :	
Surface du trou engendrant l'intrusion (cm²) :	
Vulnérabilité (%) :	100

Surface active (m²)

50

Localisation

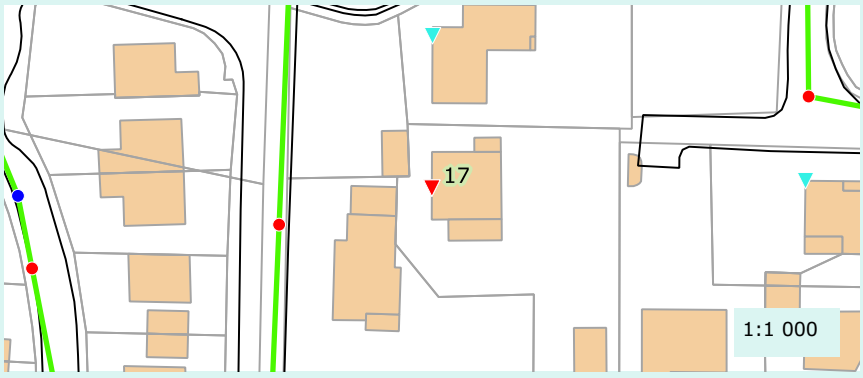

Caractéristique de la réponse

Rapidité :	Oui
Densité du panache :	Oui

Validation au colorant

Réalisation du test :	Non
Commentaire :	
Résultat :	Non defini

Proposition de travaux de mise en conformité :	Deconnexion
Enquête banchement à prévoir :	Non

Remarque(s) / Observation(s)

CEREG Territoires
Parc d'activités - 400 avenue du Château de Jouques - Bât. A
13 420 Gémenos
Tél : 04 42 32 32 65 - Fax : 04 42 32 32 66 - www.cereg-territoires.com

Commune de :	La Penne-sur-Huveaune
Date du test :	2017-10-19
Système d'assainissement :	Bd Jean-Jacques Rousseau ouest

Anomalie fumée n° : 18

Localisation / Adresse

Domaine	Identifiant	N° Voirie	Nom Voirie / Numéro de parcelle	N° Parcelle
Prive	DUIELLA / SCI		ALLEE DU MONT LANTIN	AM370

Présentation de l'anomalie

Type d'anomalie	Description
Gouttiere	50% de la toiture

Importance de la gravité du défaut

	Grave		

Photographie d'ensemble



Photographie du défaut



Hauteur critique avant intrusion (en m) :	
Surface du trou engendrant l'intrusion (cm²) :	
Vulnérabilité (%) :	100

Surface active (m²)

70

Localisation

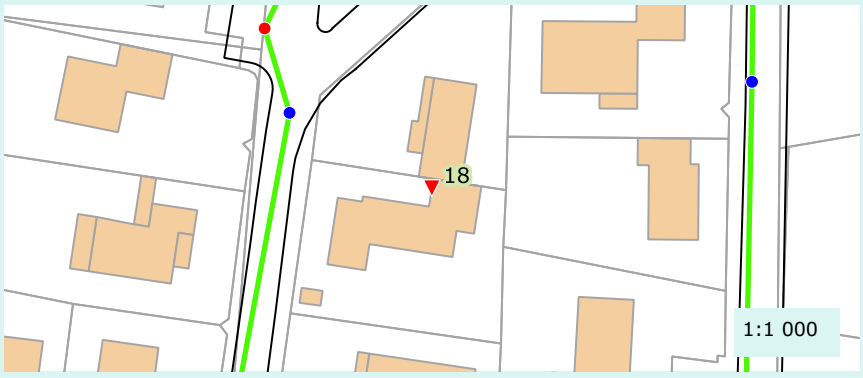

Caractéristique de la réponse

Rapidité :	Oui
Densité du panache :	Oui

Validation au colorant

Réalisation du test :	Non
Commentaire :	
Résultat :	Non defini

Proposition de travaux de mise en conformité :	Deconnexion
Enquête banchement à prévoir :	Non

Remarque(s) / Observation(s)

CEREG Territoires
Parc d'activités - 400 avenue du Château de Jouques - Bât. A
13 420 Gémenos
Tél : 04 42 32 32 65 - Fax : 04 42 32 32 66 - www.cereg-territoires.com

Commune de :	La Penne-sur-Huveaune
Date du test :	2017-10-19
Système d'assainissement :	Bd Jean-Jacques Rousseau ouest

Anomalie fumée n° : 19

Localisation / Adresse

Domaine	Identifiant	N° Voirie	Nom Voirie / Numéro de parcelle	N° Parcelle
Prive		ENTRE 22	ALLEE DES GRANDS PINS	AM73

Présentation de l'anomalie

Type d'anomalie	Description
Ouverture sur chaussee	En contre bas d'une surface impermeable

Importance de la gravité du défaut

Grave

Photographie d'ensemble



Photographie du défaut



Hauteur critique avant intrusion (en m) :	
Surface du trou engendrant l'intrusion (cm²) :	900
Vulnérabilité (%) :	50

Surface active (m²)

30

Localisation



Caractéristique de la réponse

Rapidité :	Oui
Densité du panache :	Oui

Validation au colorant

Réalisation du test :	Non
Commentaire :	
Résultat :	Non defini

Proposition de travaux de mise en conformité :	Reprise du branchement
Enquête banchement à prévoir :	Non

Remarque(s) / Observation(s)

CEREG Territoires
Parc d'activités - 400 avenue du Château de Jouques - Bât. A
13 420 Gémenos
Tél : 04 42 32 32 65 - Fax : 04 42 32 32 66 - www.cereg-territoires.com

Commune de :	La Penne-sur-Huveaune
Date du test :	2017-10-19
Système d'assainissement :	Bd Jean-Jacques Rousseau ouest

Anomalie fumée n° : 20

Localisation / Adresse

Domaine	Identifiant	N° Voirie	Nom Voirie / Numéro de parcelle	N° Parcelle
Prive		DEVANT LE	BOULEVARD DU BOCAGE	AE163

Présentation de l'anomalie

Type d'anomalie	Description
Boite de branchement non etanche	En contre bas d'une surface impermeable

Importance de la gravité du défaut

Grave

Photographie d'ensemble



Photographie du défaut



Hauteur critique avant intrusion (en m) :	
Surface du trou engendrant l'intrusion (cm²) :	
Vulnérabilité (%) :	50

Surface active (m²)

30

Localisation

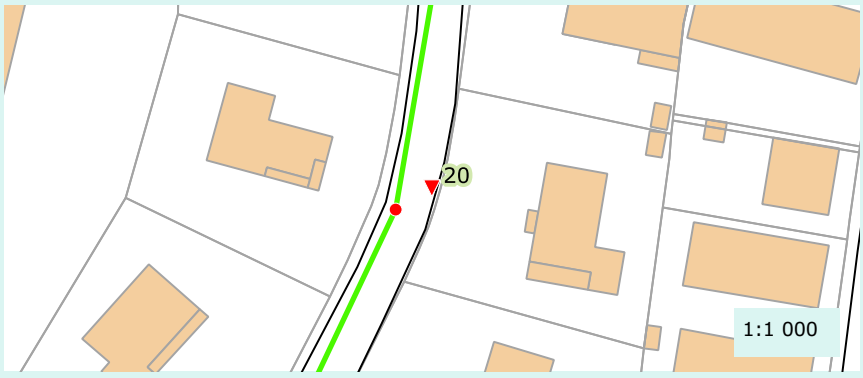

Caractéristique de la réponse

Rapidité :	Oui
Densité du panache :	Oui

Validation au colorant

Réalisation du test :	Non
Commentaire :	
Résultat :	Non defini

Proposition de travaux de mise en conformité :	Reprise du branchement
Enquête banchement à prévoir :	Non

Remarque(s) / Observation(s)

CEREG Territoires
Parc d'activités - 400 avenue du Château de Jouques - Bât. A
13 420 Gémenos
Tél : 04 42 32 32 65 - Fax : 04 42 32 32 66 - www.cereg-territoires.com

Commune de :	La Penne-sur-Huveaune
Date du test :	2017-10-19
Système d'assainissement :	Bd Jean-Jacques Rousseau ouest

Anomalie fumée n° : 21

Localisation / Adresse

Domaine	Identifiant	N° Voirie	Nom Voirie / Numéro de parcelle	N° Parcelle
Prive		DEVANT LE	BOULEVARD DU BOCAGE	AE163

Présentation de l'anomalie

Type d'anomalie	Description
Boite de branchement non etanche	En contre bas d'une surface impermeable

Importance de la gravité du défaut

Grave

Photographie d'ensemble



Photographie du défaut



Hauteur critique avant intrusion (en m) :	
Surface du trou engendrant l'intrusion (cm²) :	
Vulnérabilité (%) :	50

Surface active (m²)

30

Localisation

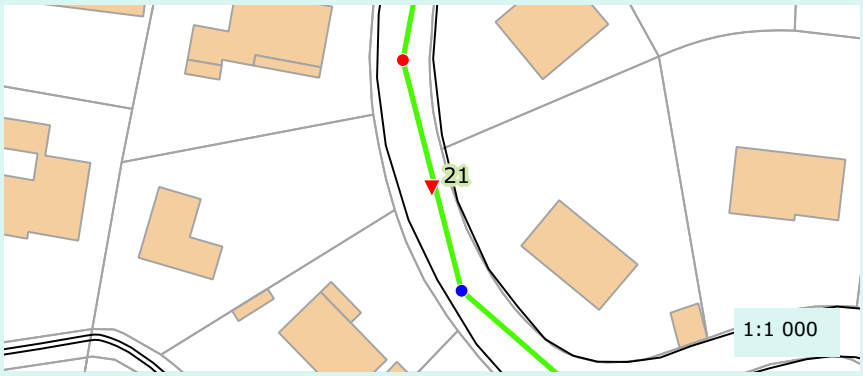

Caractéristique de la réponse

Rapidité :	Oui
Densité du panache :	Oui

Validation au colorant

Réalisation du test :	Non
Commentaire :	
Résultat :	Non defini

Proposition de travaux de mise en conformité :	Reprise du branchement
Enquête banchement à prévoir :	Non

Remarque(s) / Observation(s)

CEREG Territoires
Parc d'activités - 400 avenue du Château de Jouques - Bât. A
13 420 Gémenos
Tél : 04 42 32 32 65 - Fax : 04 42 32 32 66 - www.cereg-territoires.com

Commune de :	La Penne-sur-Huveaune
Date du test :	2017-10-19
Système d'assainissement :	Bd Jean-Jacques Rousseau ouest

Anomalie fumée n° : 22

Localisation / Adresse

Domaine	Identifiant	N° Voirie	Nom Voirie / Numéro de parcelle	N° Parcelle
Prive			ALLEE DES JASMINS	AH105

Présentation de l'anomalie

Type d'anomalie	Description
Boite de branchement non etanche	En contre bas d'une surface impermeable

Importance de la gravité du défaut

Grave

Photographie d'ensemble



Photographie du défaut



Hauteur critique avant intrusion (en m) :	
Surface du trou engendrant l'intrusion (cm²) :	
Vulnérabilité (%) :	50

Surface active (m²)

50

Localisation

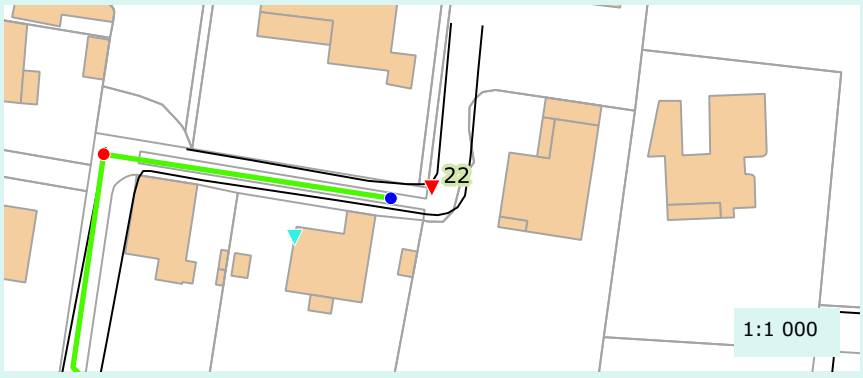

Caractéristique de la réponse

Rapidité :	Oui
Densité du panache :	Oui

Validation au colorant

Réalisation du test :	Non
Commentaire :	
Résultat :	Non defini

Proposition de travaux de mise en conformité :	Reprise du branchement
Enquête banchement à prévoir :	Non

Remarque(s) / Observation(s)

CEREG Territoires
Parc d'activités - 400 avenue du Château de Jouques - Bât. A
13 420 Gémenos
Tél : 04 42 32 32 65 - Fax : 04 42 32 32 66 - www.cereg-territoires.com

Commune de :	La Penne-sur-Huveaune
Date du test :	2017-10-19
Système d'assainissement :	Bd Jean-Jacques Rousseau ouest

Anomalie fumée n° : 23

Localisation / Adresse

Domaine	Identifiant	N° Voirie	Nom Voirie / Numéro de parcelle	N° Parcelle
Prive	BERTRAND / FALZON /	12	ALLEE DES JASMINS	AH117

Présentation de l'anomalie

Type d'anomalie	Description
Gouttiere	50% de la toiture

Importance de la gravité du défaut

	Grave		

Photographie d'ensemble



Photographie du défaut



Hauteur critique avant intrusion (en m) :	
Surface du trou engendrant l'intrusion (cm²) :	
Vulnérabilité (%) :	100

Surface active (m²)

50

Localisation

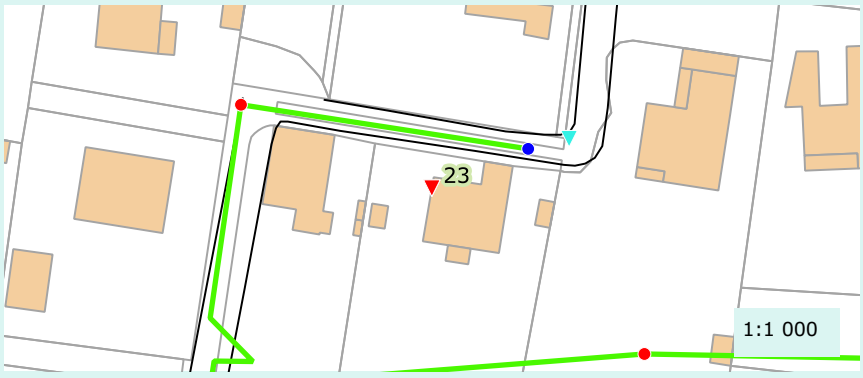

Caractéristique de la réponse

Rapidité :	Oui
Densité du panache :	Oui

Validation au colorant

Réalisation du test :	Non
Commentaire :	
Résultat :	Non defini

Proposition de travaux de mise en conformité :	Deconnexion
Enquête banchement à prévoir :	Non

Remarque(s) / Observation(s)

CEREG Territoires
Parc d'activités - 400 avenue du Château de Jouques - Bât. A
13 420 Gémenos
Tél : 04 42 32 32 65 - Fax : 04 42 32 32 66 - www.cereg-territoires.com

Commune de :	La Penne-sur-Huveaune
Date du test :	2017-10-19
Système d'assainissement :	Bd Jean-Jacques Rousseau ouest

Anomalie fumée n° : 24

Localisation / Adresse

Domaine	Identifiant	N° Voirie	Nom Voirie / Numéro de parcelle	N° Parcelle
Prive	SALTI	7	ALLEE DES PONSONS	AH142

Présentation de l'anomalie

Type d'anomalie	Description
Gouttiere	50% de la toiture

Importance de la gravité du défaut

Grave

Photographie d'ensemble



Photographie du défaut



Hauteur critique avant intrusion (en m) :	
Surface du trou engendrant l'intrusion (cm²) :	
Vulnérabilité (%) :	100

Surface active (m²)

40

Localisation

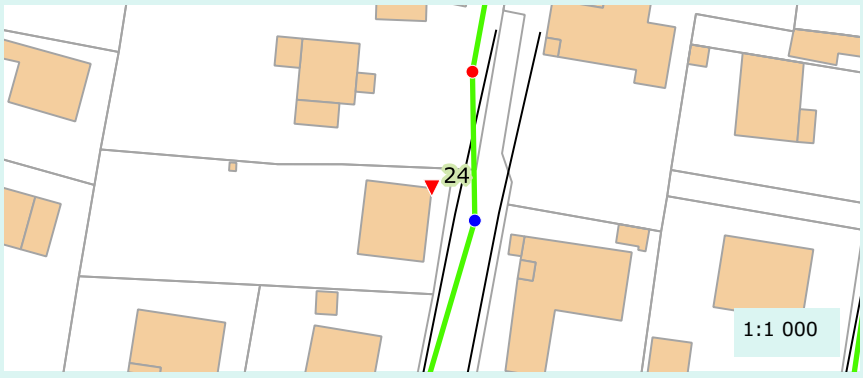

Caractéristique de la réponse

Rapidité :	Oui
Densité du panache :	Oui

Validation au colorant

Réalisation du test :	Non
Commentaire :	
Résultat :	Non defini

Proposition de travaux de mise en conformité :	Deconnexion
Enquête banchement à prévoir :	Non

Remarque(s) / Observation(s)

CEREG Territoires
Parc d'activités - 400 avenue du Château de Jouques - Bât. A
13 420 Gémenos
Tél : 04 42 32 32 65 - Fax : 04 42 32 32 66 - www.cereg-territoires.com

Commune de :	La Penne-sur-Huveaune
Date du test :	2017-10-19
Système d'assainissement :	Bd Jean-Jacques Rousseau ouest

Anomalie fumée n° : 25

Localisation / Adresse

Domaine	Identifiant	N° Voirie	Nom Voirie / Numéro de parcelle	N° Parcelle
Prive	HENRI	18	ALLEE ANTOINE GROSSO	AE102

Présentation de l'anomalie

Type d'anomalie	Description
Gouttiere	50% de la toiture

Importance de la gravité du défaut

Grave

Photographie d'ensemble



Photographie du défaut



Hauteur critique avant intrusion (en m) :	
Surface du trou engendrant l'intrusion (cm²) :	
Vulnérabilité (%) :	100

Surface active (m²)

70

Localisation

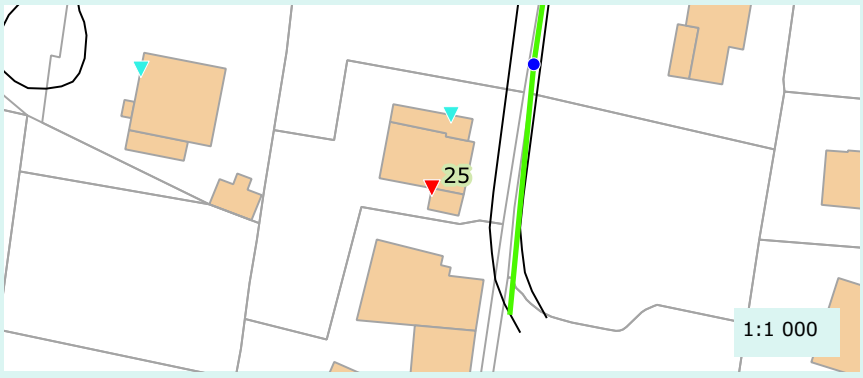

Caractéristique de la réponse

Rapidité :	Oui
Densité du panache :	Oui

Validation au colorant

Réalisation du test :	Non
Commentaire :	
Résultat :	Non defini

Proposition de travaux de mise en conformité :	Deconnexion
Enquête banchement à prévoir :	Non

Remarque(s) / Observation(s)

CEREG Territoires
Parc d'activités - 400 avenue du Château de Jouques - Bât. A
13 420 Gémenos
Tél : 04 42 32 32 65 - Fax : 04 42 32 32 66 - www.cereg-territoires.com

Commune de :	La Penne-sur-Huveaune
Date du test :	2017-10-19
Système d'assainissement :	Bd Jean-Jacques Rousseau ouest

Anomalie fumée n° : 26

Localisation / Adresse

Domaine	Identifiant	N° Voirie	Nom Voirie / Numéro de parcelle	N° Parcelle
Prive	HENRY	18	ALLEE ANTOINE GROSSO	AE102

Présentation de l'anomalie

Type d'anomalie	Description
Gouttiere	50% de la toiture

Importance de la gravité du défaut

Grave

Photographie d'ensemble



Photographie du défaut



Hauteur critique avant intrusion (en m) :	
Surface du trou engendrant l'intrusion (cm²) :	
Vulnérabilité (%) :	100

Surface active (m²)

70

Localisation

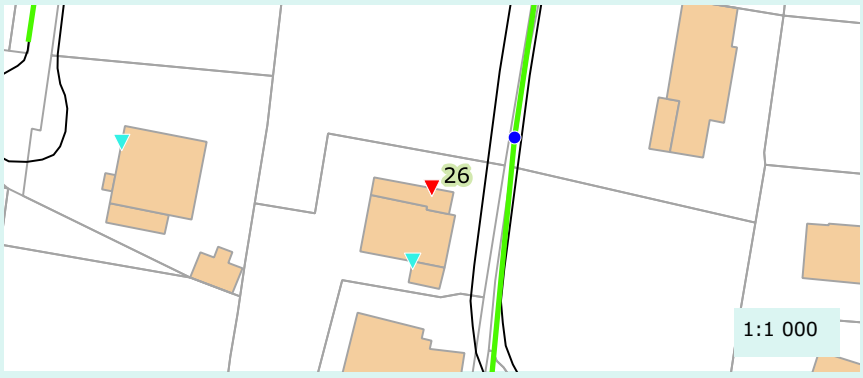

Caractéristique de la réponse

Rapidité :	Oui
Densité du panache :	Oui

Validation au colorant

Réalisation du test :	Non
Commentaire :	
Résultat :	Non defini

Proposition de travaux de mise en conformité :	Deconnexion
Enquête banchement à prévoir :	Non

Remarque(s) / Observation(s)

CEREG Territoires
Parc d'activités - 400 avenue du Château de Jouques - Bât. A
13 420 Gémenos
Tél : 04 42 32 32 65 - Fax : 04 42 32 32 66 - www.cereg-territoires.com

Commune de :	La Penne-sur-Huveaune
Date du test :	2017-10-19
Système d'assainissement :	Bd Jean-Jacques Rousseau ouest

Anomalie fumée n° : 27

Localisation / Adresse

Domaine	Identifiant	N° Voirie	Nom Voirie / Numéro de parcelle	N° Parcelle
Prive	BARDON / BRASSE	13	ALLEE DE LA PINEDE	AE100

Présentation de l'anomalie

Type d'anomalie	Description
Gouttiere	50% de la toiture

Importance de la gravité du défaut

Grave

Photographie d'ensemble



Photographie du défaut



Hauteur critique avant intrusion (en m) :	
Surface du trou engendrant l'intrusion (cm²) :	
Vulnérabilité (%) :	100

Surface active (m²)

70

Localisation

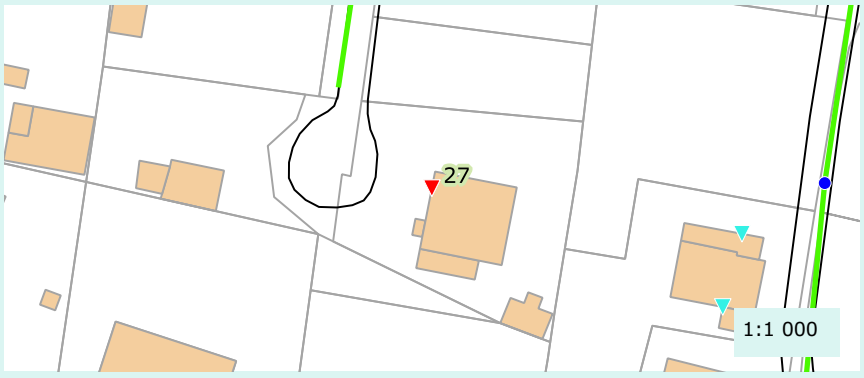

Caractéristique de la réponse

Rapidité :	Oui
Densité du panache :	Oui

Validation au colorant

Réalisation du test :	Non
Commentaire :	
Résultat :	Non defini

Proposition de travaux de mise en conformité :	Deconnexion
Enquête banchement à prévoir :	Non

Remarque(s) / Observation(s)

CEREG Territoires
Parc d'activités - 400 avenue du Château de Jouques - Bât. A
13 420 Gémenos
Tél : 04 42 32 32 65 - Fax : 04 42 32 32 66 - www.cereg-territoires.com

Commune de :	La Penne-sur-Huveaune
Date du test :	2017-10-19
Système d'assainissement :	Bd Jean-Jacques Rousseau ouest

Anomalie fumée n° : 28

Localisation / Adresse

Domaine	Identifiant	N° Voirie	Nom Voirie / Numéro de parcelle	N° Parcelle
Prive	SPORTIELLO /		CHEMIN RAYMOND RETOR	AE231

Présentation de l'anomalie

Type d'anomalie	Description
Gouttiere	50% de la toiture

Importance de la gravité du défaut

Grave

Photographie d'ensemble



Photographie du défaut



Hauteur critique avant intrusion (en m) :	
Surface du trou engendrant l'intrusion (cm²) :	
Vulnérabilité (%) :	100

Surface active (m²)

50

Localisation



Caractéristique de la réponse

Rapidité :	Oui
Densité du panache :	Oui

Validation au colorant

Réalisation du test :	Non defini
Commentaire :	
Résultat :	Non defini

Proposition de travaux de mise en conformité :	Deconnexion
Enquête banchement à prévoir :	Non

Remarque(s) / Observation(s)

CEREG Territoires
Parc d'activités - 400 avenue du Château de Jouques - Bât. A
13 420 Gémenos
Tél : 04 42 32 32 65 - Fax : 04 42 32 32 66 - www.cereg-territoires.com

Commune de :	La Penne-sur-Huveaune
Date du test :	2017-10-19
Système d'assainissement :	Bd Jean-Jacques Rousseau ouest

Anomalie fumée n° : 29

Localisation / Adresse

Domaine	Identifiant	N° Voirie	Nom Voirie / Numéro de parcelle	N° Parcelle
Prive	BORGHESE	18	CHEMIN RAYMOND RETOR	AH314

Présentation de l'anomalie

Type d'anomalie	Description
Gouttiere	50% de la toiture

Importance de la gravité du défaut

	Grave		

Photographie d'ensemble



Photographie du défaut



Hauteur critique avant intrusion (en m) :	
Surface du trou engendrant l'intrusion (cm²) :	
Vulnérabilité (%) :	100

Surface active (m²)

70

Localisation

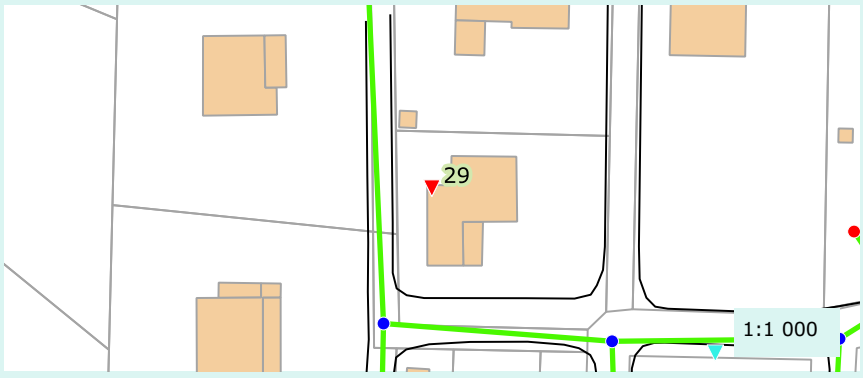

Caractéristique de la réponse

Rapidité :	Oui
Densité du panache :	Oui

Validation au colorant

Réalisation du test :	Non
Commentaire :	
Résultat :	Non defini

Proposition de travaux de mise en conformité :	Deconnexion
Enquête banchement à prévoir :	Non

Remarque(s) / Observation(s)

CEREG Territoires
Parc d'activités - 400 avenue du Château de Jouques - Bât. A
13 420 Gémenos
Tél : 04 42 32 32 65 - Fax : 04 42 32 32 66 - www.cereg-territoires.com

Commune de :	La Penne-sur-Huveaune
Date du test :	2017-10-19
Système d'assainissement :	Bd Jean-Jacques Rousseau ouest

Anomalie fumée n° : 30

Localisation / Adresse

Domaine	Identifiant	N° Voirie	Nom Voirie / Numéro de parcelle	N° Parcelle
Public			IMPASSE DES FLEURS	

Présentation de l'anomalie

Type d'anomalie	Description
Boite de branchement non etanche	En contre bas d'une surface impermeable

Importance de la gravité du défaut

Grave

Photographie d'ensemble



Photographie du défaut



Hauteur critique avant intrusion (en m) :	
Surface du trou engendrant l'intrusion (cm²) :	
Vulnérabilité (%) :	50

Surface active (m²)

100

Localisation

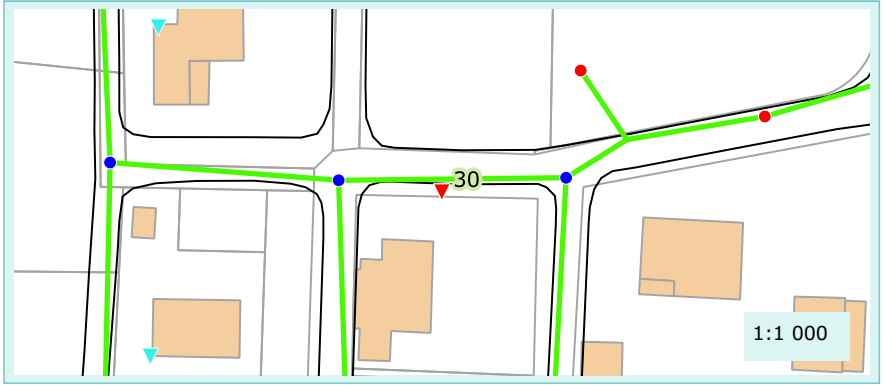

Caractéristique de la réponse

Rapidité :	Oui
Densité du panache :	Oui

Validation au colorant

Réalisation du test :	Non
Commentaire :	
Résultat :	Non defini

Proposition de travaux de mise en conformité :	Reprise du branchement
Enquête banchement à prévoir :	Non

Remarque(s) / Observation(s)

CEREG Territoires
Parc d'activités - 400 avenue du Château de Jouques - Bât. A
13 420 Gémenos
Tél : 04 42 32 32 65 - Fax : 04 42 32 32 66 - www.cereg-territoires.com

Commune de :	La Penne-sur-Huveaune
Date du test :	2017-10-19
Système d'assainissement :	Bd Jean-Jacques Rousseau ouest

Anomalie fumée n° : 31

Localisation / Adresse

Domaine	Identifiant	N° Voirie	Nom Voirie / Numéro de parcelle	N° Parcelle
Prive	ARRIVE / BALOSSIER	8	CHEMIN RAYMOND RETOR	AH238

Présentation de l'anomalie

Type d'anomalie	Description
Siphon de cours	En contre bas d'une surface impermeable

Importance de la gravité du défaut

Grave

Photographie d'ensemble



Photographie du défaut



Hauteur critique avant intrusion (en m) :	
Surface du trou engendrant l'intrusion (cm²) :	
Vulnérabilité (%) :	50

Surface active (m²)

100

Localisation

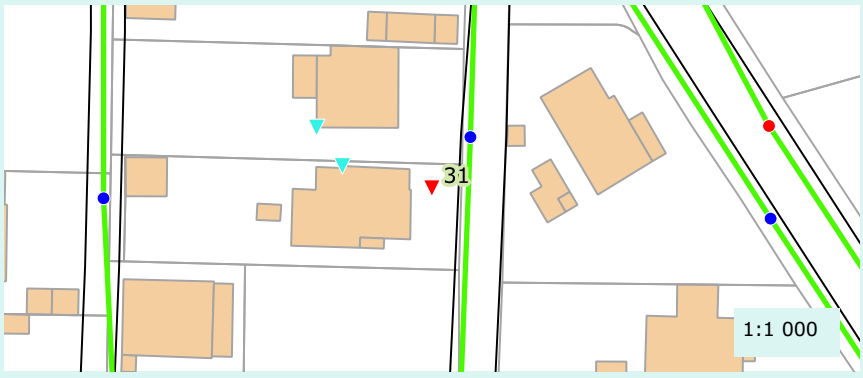

Caractéristique de la réponse

Rapidité :	Oui
Densité du panache :	Oui

Validation au colorant

Réalisation du test :	Non
Commentaire :	
Résultat :	Non defini

Proposition de travaux de mise en conformité :	Deconnexion
Enquête banchement à prévoir :	Non

Remarque(s) / Observation(s)

CEREG Territoires
Parc d'activités - 400 avenue du Château de Jouques - Bât. A
13 420 Gémenos
Tél : 04 42 32 32 65 - Fax : 04 42 32 32 66 - www.cereg-territoires.com

Commune de :	La Penne-sur-Huveaune
Date du test :	2017-10-19
Système d'assainissement :	Bd Jean-Jacques Rousseau ouest

Anomalie fumée n° : 32

Localisation / Adresse

Domaine	Identifiant	N° Voirie	Nom Voirie / Numéro de parcelle	N° Parcelle
Prive	ARRIVE / BALOSSIER	8	CHEMIN RAYMOND RETOR	AH238

Présentation de l'anomalie

Type d'anomalie	Description
Gouttiere	50% de la toiture

Importance de la gravité du défaut

Grave

Photographie d'ensemble



Photographie du défaut



Hauteur critique avant intrusion (en m) :	
Surface du trou engendrant l'intrusion (cm²) :	
Vulnérabilité (%) :	100

Surface active (m²)

80

Localisation

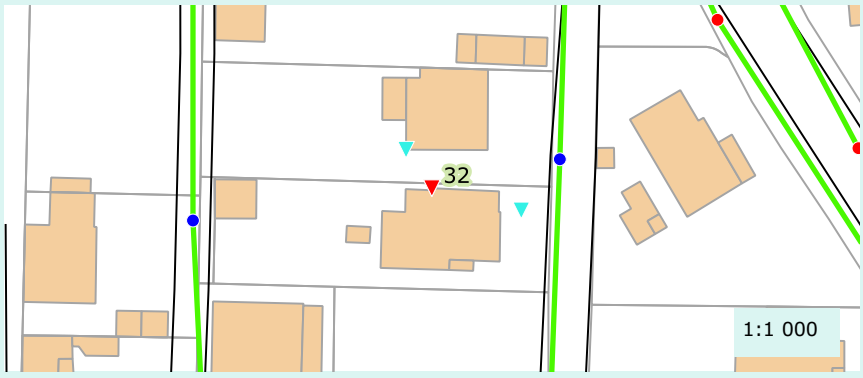

Caractéristique de la réponse

Rapidité :	Oui
Densité du panache :	Oui

Validation au colorant

Réalisation du test :	Non
Commentaire :	
Résultat :	Non defini

Proposition de travaux de mise en conformité :	Deconnexion
Enquête banchement à prévoir :	Non

Remarque(s) / Observation(s)

CEREG Territoires
Parc d'activités - 400 avenue du Château de Jouques - Bât. A
13 420 Gémenos
Tél : 04 42 32 32 65 - Fax : 04 42 32 32 66 - www.cereg-territoires.com

Commune de :	La Penne-sur-Huveaune
Date du test :	2017-10-19
Système d'assainissement :	Bd Jean-Jacques Rousseau ouest

Anomalie fumée n° : 33

Localisation / Adresse

Domaine	Identifiant	N° Voirie	Nom Voirie / Numéro de parcelle	N° Parcelle
Prive	MONNET	6	CHEMIN RAYMOND RETOR	AH240

Présentation de l'anomalie

Type d'anomalie	Description
Gouttiere	50% de la toiture

Importance de la gravité du défaut

Grave

Photographie d'ensemble



Photographie du défaut



Hauteur critique avant intrusion (en m) :	
Surface du trou engendrant l'intrusion (cm²) :	
Vulnérabilité (%) :	100

Surface active (m²)

70

Localisation

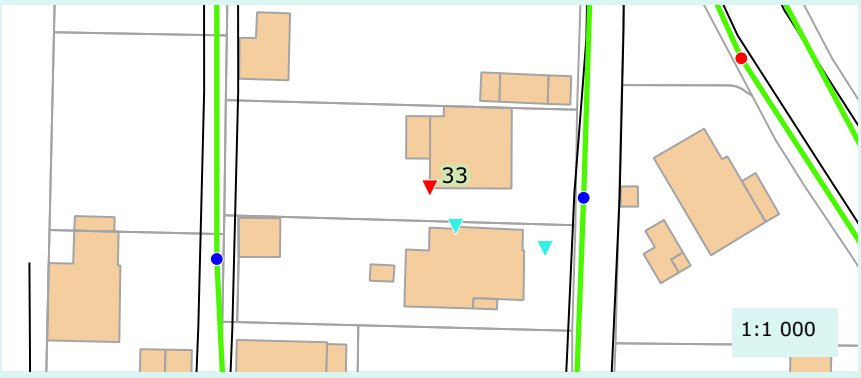

Caractéristique de la réponse

Rapidité :	Oui
Densité du panache :	Oui

Validation au colorant

Réalisation du test :	Non
Commentaire :	
Résultat :	Non defini

Proposition de travaux de mise en conformité :	Deconnexion
Enquête banchement à prévoir :	Non

Remarque(s) / Observation(s)

CEREG Territoires
Parc d'activités - 400 avenue du Château de Jouques - Bât. A
13 420 Gémenos
Tél : 04 42 32 32 65 - Fax : 04 42 32 32 66 - www.cereg-territoires.com

Commune de :	La Penne-sur-Huveaune
Date du test :	2017-10-19
Système d'assainissement :	Bd Jean-Jacques Rousseau ouest

Anomalie fumée n° : 34

Localisation / Adresse

Domaine	Identifiant	N° Voirie	Nom Voirie / Numéro de parcelle	N° Parcelle
Prive	LONDICHE / VALENTIN	14	IMPASSE VALENTIN	AH273

Présentation de l'anomalie

Type d'anomalie	Description
Gouttiere	50% de la toiture

Importance de la gravité du défaut

Grave

Photographie d'ensemble



Photographie du défaut



Hauteur critique avant intrusion (en m) :	
Surface du trou engendrant l'intrusion (cm²) :	
Vulnérabilité (%) :	100

Surface active (m²)

80

Localisation

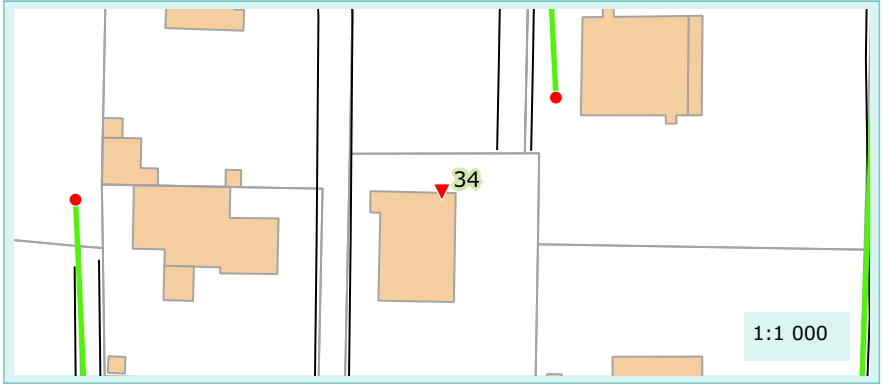

Caractéristique de la réponse

Rapidité :	Oui
Densité du panache :	Oui

Validation au colorant

Réalisation du test :	Non defini
Commentaire :	
Résultat :	Non defini

Proposition de travaux de mise en conformité :	Deconnexion
Enquête banchement à prévoir :	Non

Remarque(s) / Observation(s)

CEREG Territoires
Parc d'activités - 400 avenue du Château de Jouques - Bât. A
13 420 Gémenos
Tél : 04 42 32 32 65 - Fax : 04 42 32 32 66 - www.cereg-territoires.com

Commune de :	La Penne-sur-Huveaune
Date du test :	2017-10-19
Système d'assainissement :	Bd Jean-Jacques Rousseau : est

Anomalie fumée n° : 35

Localisation / Adresse

Domaine	Identifiant	N° Voirie	Nom Voirie / Numéro de parcelle	N° Parcelle
Prive	CASTRONOVO /	35	BOULEVARD JEAN JACQUES ROUSSEAU	AH197

Présentation de l'anomalie

Type d'anomalie	Description
Gouttiere	25% de la toiture

Importance de la gravité du défaut

Grave

Photographie d'ensemble



Photographie du défaut



Hauteur critique avant intrusion (en m) :	
Surface du trou engendrant l'intrusion (cm²) :	
Vulnérabilité (%) :	100

Surface active (m²)

30

Localisation



Caractéristique de la réponse

Rapidité :	Oui
Densité du panache :	Oui

Validation au colorant

Réalisation du test :	Non
Commentaire :	
Résultat :	Non defini

Proposition de travaux de mise en conformité :	Deconnexion
Enquête banchement à prévoir :	Non

Remarque(s) / Observation(s)

CEREG Territoires
Parc d'activités - 400 avenue du Château de Jouques - Bât. A
13 420 Gémenos
Tél : 04 42 32 32 65 - Fax : 04 42 32 32 66 - www.cereg-territoires.com

Commune de :	La Penne-sur-Huveaune
Date du test :	2017-10-19
Système d'assainissement :	Bd Jean-Jacques Rousseau : est

Anomalie fumée n° : 36

Localisation / Adresse

Domaine	Identifiant	N° Voirie	Nom Voirie / Numéro de parcelle	N° Parcelle
Prive	CASTRONOVO /	35	CHEMIN DES PONSONS	AH197

Présentation de l'anomalie

Type d'anomalie	Description
Gouttiere	50% de la toiture

Importance de la gravité du défaut

Grave

Photographie d'ensemble



Photographie du défaut



Hauteur critique avant intrusion (en m) :	
Surface du trou engendrant l'intrusion (cm²) :	
Vulnérabilité (%) :	100

Surface active (m²)

50

Localisation

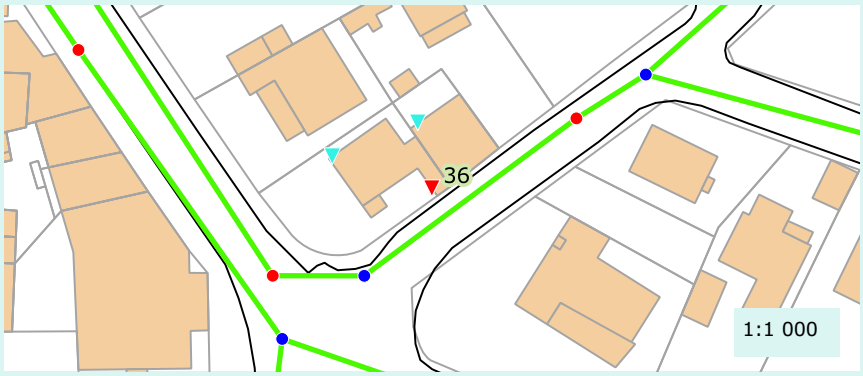

Caractéristique de la réponse

Rapidité :	Oui
Densité du panache :	Oui

Validation au colorant

Réalisation du test :	Non
Commentaire :	
Résultat :	Non defini

Proposition de travaux de mise en conformité :	Deconnexion
Enquête banchement à prévoir :	Non

Remarque(s) / Observation(s)

CEREG Territoires
Parc d'activités - 400 avenue du Château de Jouques - Bât. A
13 420 Gémenos
Tél : 04 42 32 32 65 - Fax : 04 42 32 32 66 - www.cereg-territoires.com

Commune de :	La Penne-sur-Huveaune
Date du test :	2017-10-19
Système d'assainissement :	Bd Jean-Jacques Rousseau : est

Anomalie fumée n° : 37

Localisation / Adresse

Domaine	Identifiant	N° Voirie	Nom Voirie / Numéro de parcelle	N° Parcelle
Prive	AZZOLINA	1	CHEMIN DES PONSONS	AH196

Présentation de l'anomalie

Type d'anomalie	Description
Gouttiere	50% de la toiture

Importance de la gravité du défaut

Grave

Photographie d'ensemble



Photographie du défaut



Hauteur critique avant intrusion (en m) :	
Surface du trou engendrant l'intrusion (cm²) :	
Vulnérabilité (%) :	100

Surface active (m²)

40

Localisation

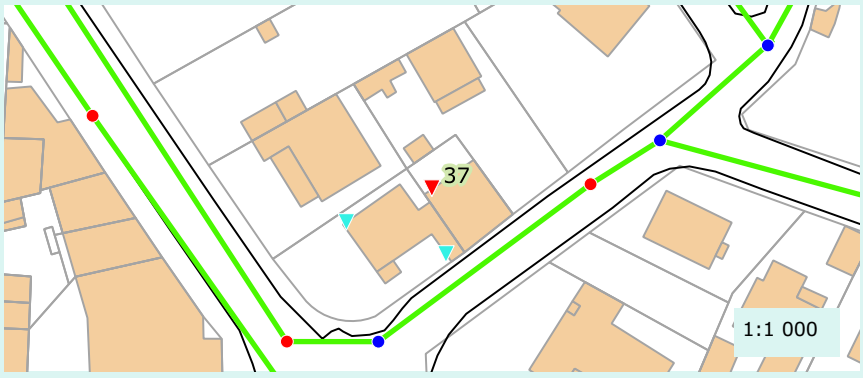

Caractéristique de la réponse

Rapidité :	Oui
Densité du panache :	Oui

Validation au colorant

Réalisation du test :	Non
Commentaire :	
Résultat :	Non defini

Proposition de travaux de mise en conformité :	Deconnexion
Enquête banchement à prévoir :	Non

Remarque(s) / Observation(s)

CEREG Territoires
Parc d'activités - 400 avenue du Château de Jouques - Bât. A
13 420 Gémenos
Tél : 04 42 32 32 65 - Fax : 04 42 32 32 66 - www.cereg-territoires.com

Commune de :	La Penne-sur-Huveaune
Date du test :	2017-10-19
Système d'assainissement :	Marseille

Anomalie fumée n° : 38

Localisation / Adresse

Domaine	Identifiant	N° Voirie	Nom Voirie / Numéro de parcelle	N° Parcelle
Prive	SANTIAGO	81	CHEMIN DE L'ESTAMAIRE	AD79

Présentation de l'anomalie

Type d'anomalie	Description
Gouttiere	50% de la toiture

Importance de la gravité du défaut

	Grave		

Photographie d'ensemble



Photographie du défaut



Hauteur critique avant intrusion (en m) :	
Surface du trou engendrant l'intrusion (cm²) :	
Vulnérabilité (%) :	100

Surface active (m²)

60

Localisation

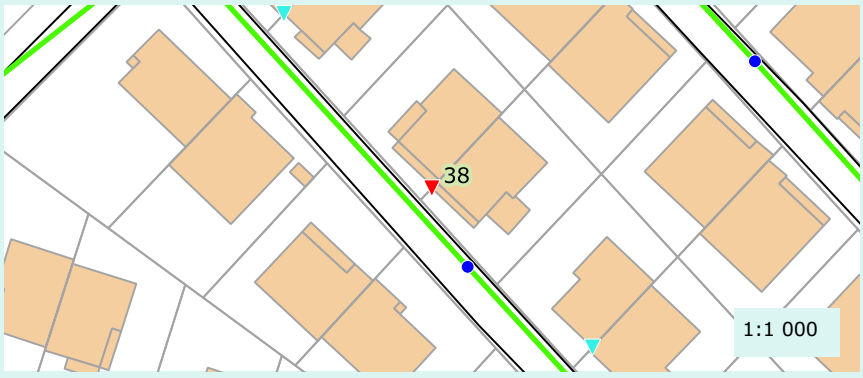

Caractéristique de la réponse

Rapidité :	Oui
Densité du panache :	Oui

Validation au colorant

Réalisation du test :	Non
Commentaire :	
Résultat :	Non defini

Proposition de travaux de mise en conformité :	Deconnexion
Enquête banchement à prévoir :	Non

Remarque(s) / Observation(s)

CEREG Territoires
Parc d'activités - 400 avenue du Château de Jouques - Bât. A
13 420 Gémenos
Tél : 04 42 32 32 65 - Fax : 04 42 32 32 66 - www.cereg-territoires.com

Commune de :	La Penne-sur-Huveaune
Date du test :	2017-10-19
Système d'assainissement :	Marseille

Anomalie fumée n° : 39

Localisation / Adresse

Domaine	Identifiant	N° Voirie	Nom Voirie / Numéro de parcelle	N° Parcelle
Prive	SOLER	79	CHEMIN DE L'ESTAMAIRE	AD80

Présentation de l'anomalie

Type d'anomalie	Description
Gouttiere	50% de la toiture

Importance de la gravité du défaut

Grave

Photographie d'ensemble



Photographie du défaut



Hauteur critique avant intrusion (en m) :	
Surface du trou engendrant l'intrusion (cm²) :	
Vulnérabilité (%) :	100

Surface active (m²)

60

Localisation

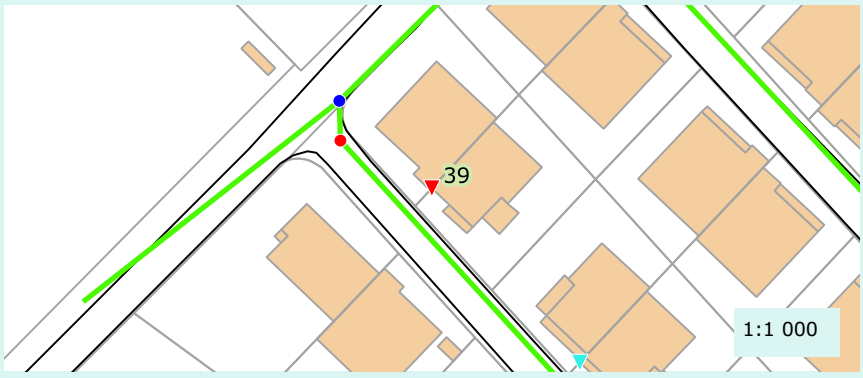

Caractéristique de la réponse

Rapidité :	Oui
Densité du panache :	Oui

Validation au colorant

Réalisation du test :	Non
Commentaire :	
Résultat :	Non defini

Proposition de travaux de mise en conformité :	Deconnexion
Enquête banchement à prévoir :	Non

Remarque(s) / Observation(s)

CEREG Territoires
Parc d'activités - 400 avenue du Château de Jouques - Bât. A
13 420 Gémenos
Tél : 04 42 32 32 65 - Fax : 04 42 32 32 66 - www.cereg-territoires.com

Commune de :	La Penne-sur-Huveaune
Date du test :	2017-10-19
Système d'assainissement :	Bd Jean-Jacques Rousseau : est

Anomalie fumée n° : 40

Localisation / Adresse

Domaine	Identifiant	N° Voirie	Nom Voirie / Numéro de parcelle	N° Parcelle
Prive	LANTHEAUME	11	BOULEVARD CHAUTARD	AL43

Présentation de l'anomalie

Type d'anomalie	Description
Gouttiere	50% de la toiture

Importance de la gravité du défaut

Grave

Photographie d'ensemble



Photographie du défaut



Hauteur critique avant intrusion (en m) :	
Surface du trou engendrant l'intrusion (cm²) :	
Vulnérabilité (%) :	100

Surface active (m²)

50

Localisation

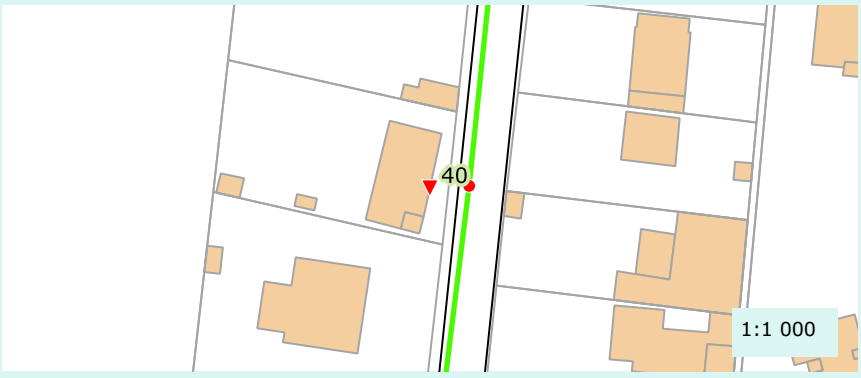

Caractéristique de la réponse

Rapidité :	Oui
Densité du panache :	Oui

Validation au colorant

Réalisation du test :	Non
Commentaire :	
Résultat :	Non defini

Proposition de travaux de mise en conformité :	Deconnexion
Enquête banchement à prévoir :	Non

Remarque(s) / Observation(s)

CEREG Territoires
Parc d'activités - 400 avenue du Château de Jouques - Bât. A
13 420 Gémenos
Tél : 04 42 32 32 65 - Fax : 04 42 32 32 66 - www.cereg-territoires.com

Commune de :	La Penne-sur-Huveaune
Date du test :	2017-10-19
Système d'assainissement :	Bd Jean-Jacques Rousseau : est

Anomalie fumée n° : 41

Localisation / Adresse

Domaine	Identifiant	N° Voirie	Nom Voirie / Numéro de parcelle	N° Parcelle
Prive	DEGEURCE	6	RESIDENCE JEANNE D'ARC	AL401

Présentation de l'anomalie

Type d'anomalie	Description
Gouttiere	25% de la toiture

Importance de la gravité du défaut

Grave

Photographie d'ensemble



Photographie du défaut



Hauteur critique avant intrusion (en m) :	
Surface du trou engendrant l'intrusion (cm²) :	
Vulnérabilité (%) :	100

Surface active (m²)

30

Localisation

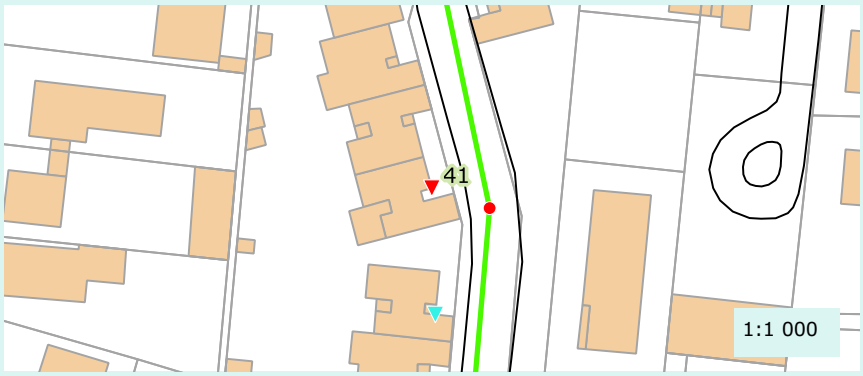

Caractéristique de la réponse

Rapidité :	Oui
Densité du panache :	Oui

Validation au colorant

Réalisation du test :	Non
Commentaire :	
Résultat :	Non defini

Proposition de travaux de mise en conformité :	Deconnexion
Enquête banchement à prévoir :	Non

Remarque(s) / Observation(s)

CEREG Territoires
Parc d'activités - 400 avenue du Château de Jouques - Bât. A
13 420 Gémenos
Tél : 04 42 32 32 65 - Fax : 04 42 32 32 66 - www.cereg-territoires.com

Commune de :	La Penne-sur-Huveaune
Date du test :	2017-10-19
Système d'assainissement :	Bd Jean-Jacques Rousseau : est

Anomalie fumée n° : 42

Localisation / Adresse

Domaine	Identifiant	N° Voirie	Nom Voirie / Numéro de parcelle	N° Parcelle
Prive	MANNINA	9	RUE JEAN GIONO	AL260

Présentation de l'anomalie

Type d'anomalie	Description
Gouttiere	50% de la toiture

Importance de la gravité du défaut

Grave

Photographie d'ensemble



Photographie du défaut



Hauteur critique avant intrusion (en m) :	
Surface du trou engendrant l'intrusion (cm²) :	
Vulnérabilité (%) :	100

Surface active (m²)

40

Localisation

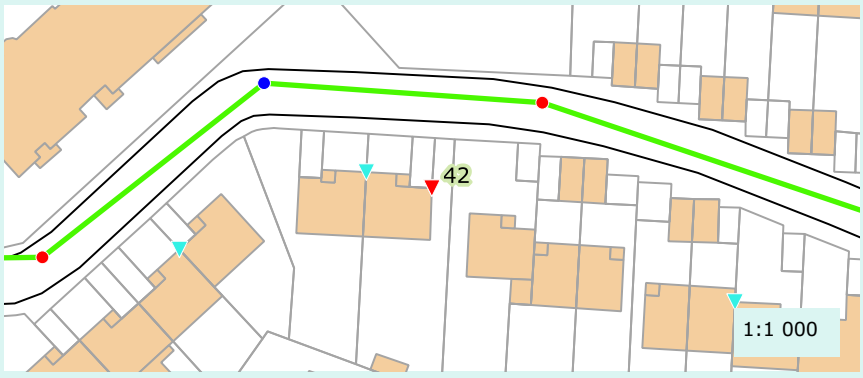

Caractéristique de la réponse

Rapidité :	Oui
Densité du panache :	Oui

Validation au colorant

Réalisation du test :	Non
Commentaire :	
Résultat :	Non defini

Proposition de travaux de mise en conformité :	Deconnexion
Enquête banchement à prévoir :	Non

Remarque(s) / Observation(s)

CEREG Territoires
Parc d'activités - 400 avenue du Château de Jouques - Bât. A
13 420 Gémenos
Tél : 04 42 32 32 65 - Fax : 04 42 32 32 66 - www.cereg-territoires.com

Commune de :	La Penne-sur-Huveaune
Date du test :	2017-10-19
Système d'assainissement :	Bd Jean-Jacques Rousseau : est

Anomalie fumée n° : 43

Localisation / Adresse

Domaine	Identifiant	N° Voirie	Nom Voirie / Numéro de parcelle	N° Parcelle
Prive	MANNINA	9	RUE JEAN GIONO	AL259

Présentation de l'anomalie

Type d'anomalie	Description
Gouttiere	50% de la toiture

Importance de la gravité du défaut

Grave

Photographie d'ensemble



Photographie du défaut



Hauteur critique avant intrusion (en m) :	
Surface du trou engendrant l'intrusion (cm²) :	
Vulnérabilité (%) :	100

Surface active (m²)

40

Localisation

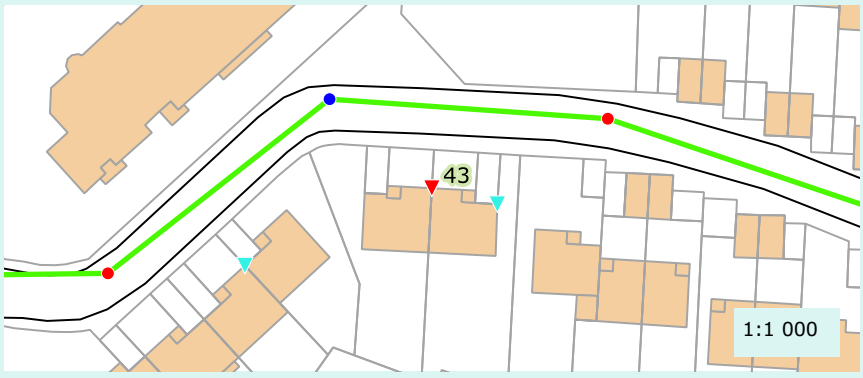

Caractéristique de la réponse

Rapidité :	Oui
Densité du panache :	Oui

Validation au colorant

Réalisation du test :	Non
Commentaire :	
Résultat :	Non defini

Proposition de travaux de mise en conformité :	Deconnexion
Enquête banchement à prévoir :	Non

Remarque(s) / Observation(s)

CEREG Territoires
Parc d'activités - 400 avenue du Château de Jouques - Bât. A
13 420 Gémenos
Tél : 04 42 32 32 65 - Fax : 04 42 32 32 66 - www.cereg-territoires.com

Commune de :	La Penne-sur-Huveaune
Date du test :	2017-10-19
Système d'assainissement :	Bd Jean-Jacques Rousseau : est

Anomalie fumée n° : 44

Localisation / Adresse

Domaine	Identifiant	N° Voirie	Nom Voirie / Numéro de parcelle	N° Parcelle
Prive	RUIZ	7	RUE JEAN GIONO	AL263

Présentation de l'anomalie

Type d'anomalie	Description
Gouttiere	50% de la toiture

Importance de la gravité du défaut

Grave

Photographie d'ensemble



Photographie du défaut



Hauteur critique avant intrusion (en m) :	
Surface du trou engendrant l'intrusion (cm²) :	
Vulnérabilité (%) :	100

Surface active (m²)

40

Localisation

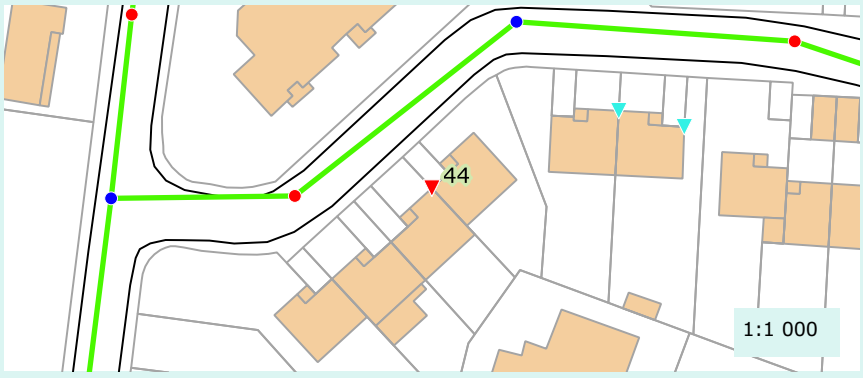

Caractéristique de la réponse

Rapidité :	Oui
Densité du panache :	Oui

Validation au colorant

Réalisation du test :	Non
Commentaire :	
Résultat :	Non defini

Proposition de travaux de mise en conformité :	Deconnexion
Enquête banchement à prévoir :	Non

Remarque(s) / Observation(s)

CEREG Territoires
Parc d'activités - 400 avenue du Château de Jouques - Bât. A
13 420 Gémenos
Tél : 04 42 32 32 65 - Fax : 04 42 32 32 66 - www.cereg-territoires.com

Commune de :	La Penne-sur-Huveaune
Date du test :	2017-10-19
Système d'assainissement :	Bd Jean-Jacques Rousseau ouest

Anomalie fumée n° : 45

Localisation / Adresse

Domaine	Identifiant	N° Voirie	Nom Voirie / Numéro de parcelle	N° Parcelle
Prive	HOINARD	1	BOULEVARD JEAN-JACQUES ROUSSEAU	AL276

Présentation de l'anomalie

Type d'anomalie	Description
Gouttiere	50% de la toiture

Importance de la gravité du défaut

Grave

Photographie d'ensemble



Photographie du défaut



Hauteur critique avant intrusion (en m) :	
Surface du trou engendrant l'intrusion (cm²) :	
Vulnérabilité (%) :	100

Surface active (m²)

40

Localisation

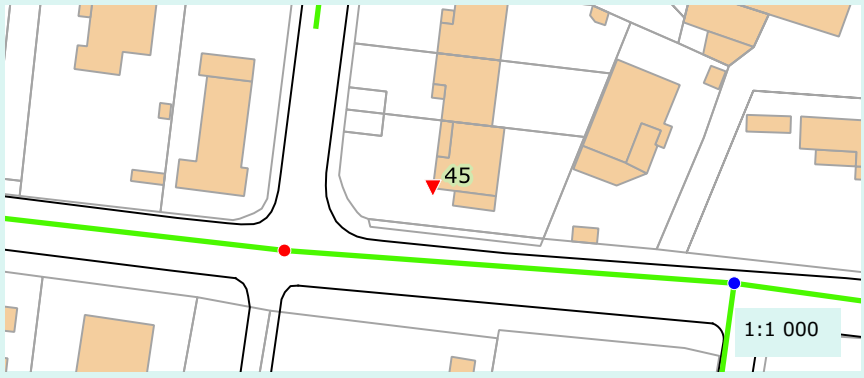

Caractéristique de la réponse

Rapidité :	Oui
Densité du panache :	Oui

Validation au colorant

Réalisation du test :	Non
Commentaire :	
Résultat :	Non defini

Proposition de travaux de mise en conformité :	Deconnexion
Enquête banchement à prévoir :	Non

Remarque(s) / Observation(s)

CEREG Territoires
Parc d'activités - 400 avenue du Château de Jouques - Bât. A
13 420 Gémenos
Tél : 04 42 32 32 65 - Fax : 04 42 32 32 66 - www.cereg-territoires.com

Commune de :	La Penne-sur-Huveaune
Date du test :	2017-10-19
Système d'assainissement :	Bd Jean-Jacques Rousseau : est

Anomalie fumée n° : 46

Localisation / Adresse

Domaine	Identifiant	N° Voirie	Nom Voirie / Numéro de parcelle	N° Parcelle
Prive	JOURDAN		ALLEE GIACOMI	AL195

Présentation de l'anomalie

Type d'anomalie	Description
Gouttiere	50% de la toiture

Importance de la gravité du défaut

Grave

Photographie d'ensemble



Photographie du défaut



Hauteur critique avant intrusion (en m) :	
Surface du trou engendrant l'intrusion (cm²) :	
Vulnérabilité (%) :	100

Surface active (m²)

80

Localisation

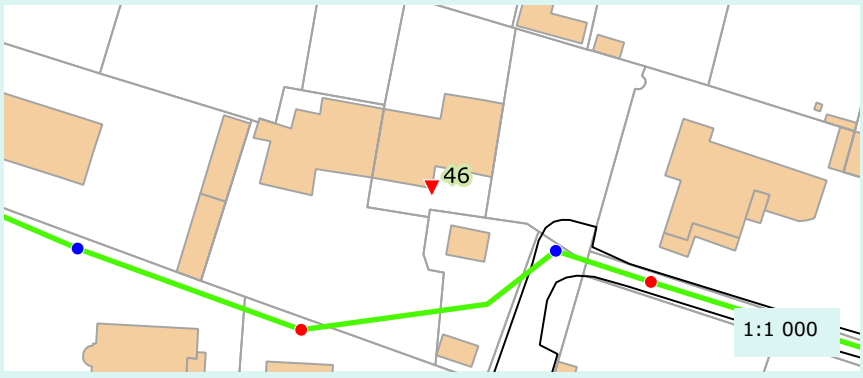

Caractéristique de la réponse

Rapidité :	Oui
Densité du panache :	Oui

Validation au colorant

Réalisation du test :	Non
Commentaire :	
Résultat :	Non defini

Proposition de travaux de mise en conformité :	Deconnexion
Enquête banchement à prévoir :	Non

Remarque(s) / Observation(s)

CEREG Territoires
Parc d'activités - 400 avenue du Château de Jouques - Bât. A
13 420 Gémenos
Tél : 04 42 32 32 65 - Fax : 04 42 32 32 66 - www.cereg-territoires.com

Commune de :	La Penne-sur-Huveaune
Date du test :	2017-10-19
Système d'assainissement :	Bd Jean-Jacques Rousseau : est

Anomalie fumée n° : 47

Localisation / Adresse

Domaine	Identifiant	N° Voirie	Nom Voirie / Numéro de parcelle	N° Parcelle
Prive	BIANCONE	19	CHEMIN FERNAND CAMMI	AL117

Présentation de l'anomalie

Type d'anomalie	Description
Gouttiere	50% de la toiture

Importance de la gravité du défaut

Grave

Photographie d'ensemble



Photographie du défaut



Hauteur critique avant intrusion (en m) :	
Surface du trou engendrant l'intrusion (cm²) :	
Vulnérabilité (%) :	100

Surface active (m²)

50

Localisation

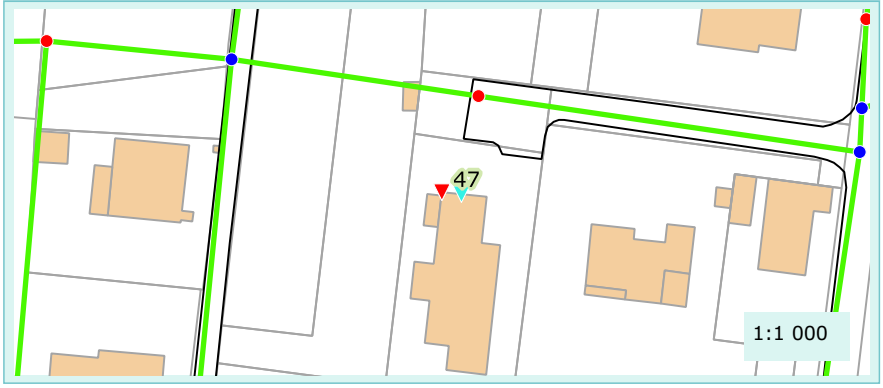

Caractéristique de la réponse

Rapidité :	Oui
Densité du panache :	Oui

Validation au colorant

Réalisation du test :	Non
Commentaire :	
Résultat :	Non defini

Proposition de travaux de mise en conformité :	Deconnexion
Enquête banchement à prévoir :	Non

Remarque(s) / Observation(s)

CEREG Territoires
Parc d'activités - 400 avenue du Château de Jouques - Bât. A
13 420 Gémenos
Tél : 04 42 32 32 65 - Fax : 04 42 32 32 66 - www.cereg-territoires.com

Commune de :	La Penne-sur-Huveaune
Date du test :	2017-10-19
Système d'assainissement :	Bd Jean-Jacques Rousseau : est

Anomalie fumée n° : 48

Localisation / Adresse

Domaine	Identifiant	N° Voirie	Nom Voirie / Numéro de parcelle	N° Parcelle
Prive	BIANCONE	19	CHEMIN FERNAND CAMMI	AL117

Présentation de l'anomalie

Type d'anomalie	Description
Gouttiere	25% de la toiture

Importance de la gravité du défaut

Grave

Photographie d'ensemble



Photographie du défaut



Hauteur critique avant intrusion (en m) :	
Surface du trou engendrant l'intrusion (cm²) :	
Vulnérabilité (%) :	100

Surface active (m²)

50

Localisation

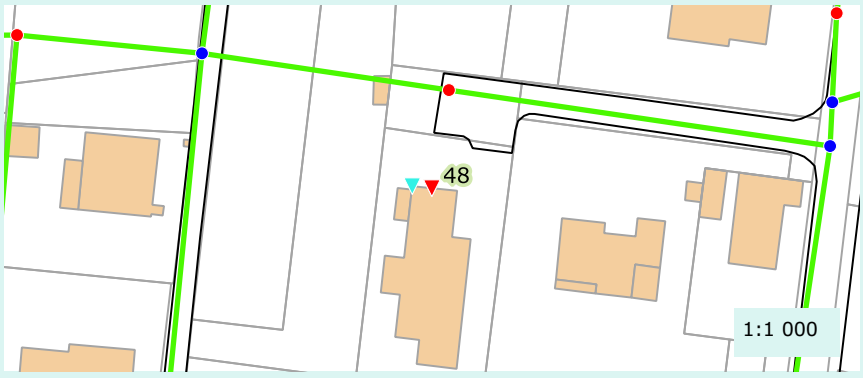

Caractéristique de la réponse

Rapidité :	Oui
Densité du panache :	Oui

Validation au colorant

Réalisation du test :	Non
Commentaire :	
Résultat :	Non defini

Proposition de travaux de mise en conformité :	Deconnexion
Enquête banchement à prévoir :	Non

Remarque(s) / Observation(s)

CEREG Territoires
Parc d'activités - 400 avenue du Château de Jouques - Bât. A
13 420 Gémenos
Tél : 04 42 32 32 65 - Fax : 04 42 32 32 66 - www.cereg-territoires.com

Commune de :	La Penne-sur-Huveaune
Date du test :	2017-10-19
Système d'assainissement :	Casamance

Anomalie fumée n° : 49

Localisation / Adresse

Domaine	Identifiant	N° Voirie	Nom Voirie / Numéro de parcelle	N° Parcelle
Prive	ROSSI	33	BOULEVARD HENRI SAVER	AK179

Présentation de l'anomalie

Type d'anomalie	Description
Gouttiere	50% de la toiture

Importance de la gravité du défaut

Grave

Photographie d'ensemble



Photographie du défaut



Hauteur critique avant intrusion (en m) :	
Surface du trou engendrant l'intrusion (cm²) :	
Vulnérabilité (%) :	100

Surface active (m²)

50

Localisation

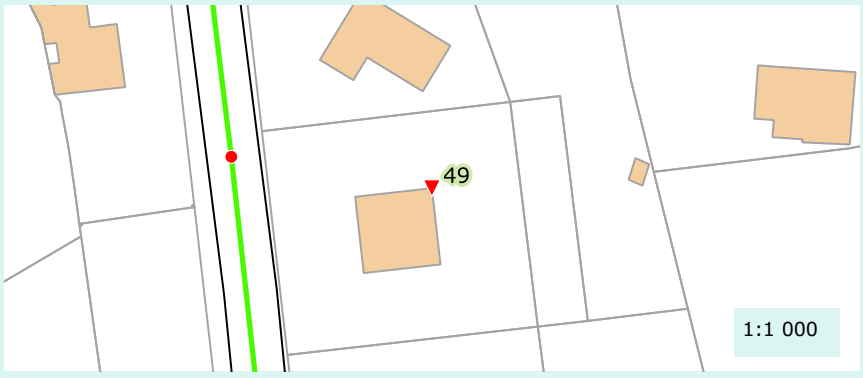

Caractéristique de la réponse

Rapidité :	Oui
Densité du panache :	Oui

Validation au colorant

Réalisation du test :	Non
Commentaire :	
Résultat :	Non defini

Proposition de travaux de mise en conformité :	Deconnexion
Enquête banchement à prévoir :	Non

Remarque(s) / Observation(s)

CEREG Territoires
Parc d'activités - 400 avenue du Château de Jouques - Bât. A
13 420 Gémenos
Tél : 04 42 32 32 65 - Fax : 04 42 32 32 66 - www.cereg-territoires.com

Commune de :	La Penne-sur-Huveaune
Date du test :	2017-10-19
Système d'assainissement :	Casamance

Anomalie fumée n° : 50

Localisation / Adresse

Domaine	Identifiant	N° Voirie	Nom Voirie / Numéro de parcelle	N° Parcelle
Prive		7	BOULEVARD HENRI SAVER	AK165

Présentation de l'anomalie

Type d'anomalie	Description
Gouttiere	50% de la toiture

Importance de la gravité du défaut

Grave

Photographie d'ensemble



Photographie du défaut



Hauteur critique avant intrusion (en m) :	
Surface du trou engendrant l'intrusion (cm²) :	
Vulnérabilité (%) :	100

Surface active (m²)

40

Localisation



Caractéristique de la réponse

Rapidité :	Oui
Densité du panache :	Oui

Validation au colorant

Réalisation du test :	Non
Commentaire :	
Résultat :	Non defini

Proposition de travaux de mise en conformité :	Deconnexion
Enquête banchement à prévoir :	Non

Remarque(s) / Observation(s)

CEREG Territoires
Parc d'activités - 400 avenue du Château de Jouques - Bât. A
13 420 Gémenos
Tél : 04 42 32 32 65 - Fax : 04 42 32 32 66 - www.cereg-territoires.com

Commune de :	La Penne-sur-Huveaune
Date du test :	2017-10-19
Système d'assainissement :	Casamance

Anomalie fumée n° : 51

Localisation / Adresse

Domaine	Identifiant	N° Voirie	Nom Voirie / Numéro de parcelle	N° Parcelle
Prive			BOULEVARD HENRI SAVER	AK165

Présentation de l'anomalie

Type d'anomalie	Description
Gouttiere	50% de la toiture

Importance de la gravité du défaut

	Grave		

Photographie d'ensemble



Photographie du défaut



Hauteur critique avant intrusion (en m) :	
Surface du trou engendrant l'intrusion (cm²) :	
Vulnérabilité (%) :	100

Surface active (m²)

40

Localisation

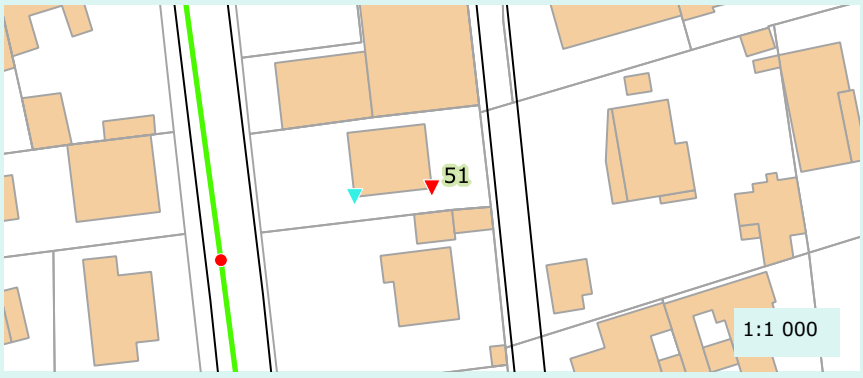

Caractéristique de la réponse

Rapidité :	Oui
Densité du panache :	Oui

Validation au colorant

Réalisation du test :	Non
Commentaire :	
Résultat :	Non defini

Proposition de travaux de mise en conformité :	Deconnexion
Enquête banchement à prévoir :	Non

Remarque(s) / Observation(s)

CEREG Territoires
Parc d'activités - 400 avenue du Château de Jouques - Bât. A
13 420 Gémenos
Tél : 04 42 32 32 65 - Fax : 04 42 32 32 66 - www.cereg-territoires.com

Commune de :	La Penne-sur-Huveaune
Date du test :	2017-10-19
Système d'assainissement :	Ovoïde : La Penne sur Huveaune

Anomalie fumée n° : 52

Localisation / Adresse

Domaine	Identifiant	N° Voirie	Nom Voirie / Numéro de parcelle	N° Parcelle
Prive	MAO VANNARATH	228	ALLEE DES JOYEUX	AH325

Présentation de l'anomalie

Type d'anomalie	Description
Gouttiere	50% de la toiture

Importance de la gravité du défaut

Grave

Photographie d'ensemble



Photographie du défaut



Hauteur critique avant intrusion (en m) :	
Surface du trou engendrant l'intrusion (cm²) :	
Vulnérabilité (%) :	100

Surface active (m²)

20

Localisation

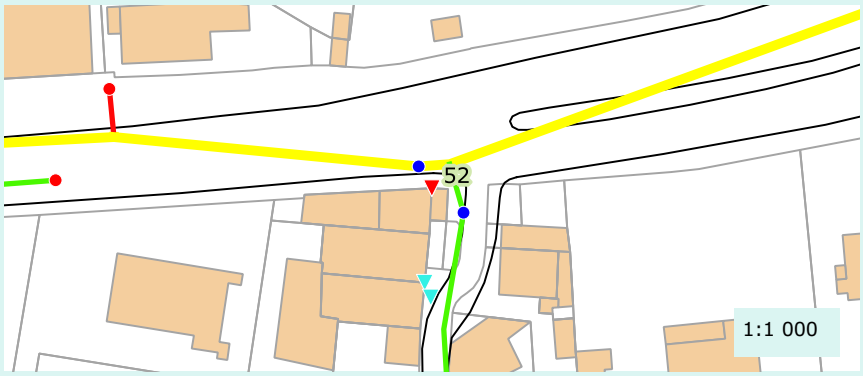

Caractéristique de la réponse

Rapidité :	Oui
Densité du panache :	Oui

Validation au colorant

Réalisation du test :	Non
Commentaire :	
Résultat :	Non defini

Proposition de travaux de mise en conformité :	Deconnexion
Enquête banchement à prévoir :	Non

Remarque(s) / Observation(s)

CEREG Territoires
Parc d'activités - 400 avenue du Château de Jouques - Bât. A
13 420 Gémenos
Tél : 04 42 32 32 65 - Fax : 04 42 32 32 66 - www.cereg-territoires.com

Commune de :	La Penne-sur-Huveaune
Date du test :	2017-10-19
Système d'assainissement :	Ovoïde : La Penne sur Huveaune

Anomalie fumée n° : 53

Localisation / Adresse

Domaine	Identifiant	N° Voirie	Nom Voirie / Numéro de parcelle	N° Parcelle
Prive	ANDRITCH	2	ALLEE DES JOYEUX	AH39

Présentation de l'anomalie

Type d'anomalie	Description
Gouttiere	50% de la toiture

Importance de la gravité du défaut

Grave

Photographie d'ensemble



Photographie du défaut

Hauteur critique avant intrusion (en m) :	
Surface du trou engendrant l'intrusion (cm²) :	
Vulnérabilité (%) :	100

Surface active (m²)

40

Localisation

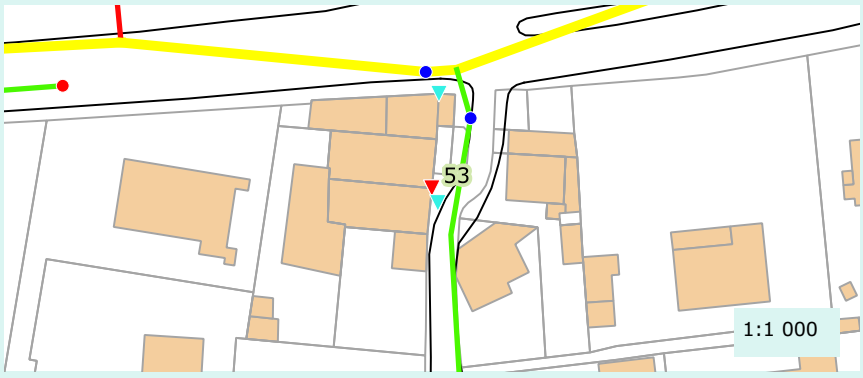

Caractéristique de la réponse

Rapidité :	Oui
Densité du panache :	Oui

Validation au colorant

Réalisation du test :	Non
Commentaire :	
Résultat :	Non defini

Proposition de travaux de mise en conformité :	Deconnexion
Enquête banchement à prévoir :	Non

Remarque(s) / Observation(s)

CEREG Territoires
Parc d'activités - 400 avenue du Château de Jouques - Bât. A
13 420 Gémenos
Tél : 04 42 32 32 65 - Fax : 04 42 32 32 66 - www.cereg-territoires.com

Commune de :	La Penne-sur-Huveaune
Date du test :	2017-10-19
Système d'assainissement :	Ovoïde : La Penne sur Huveaune

Anomalie fumée n° : 54

Localisation / Adresse

Domaine	Identifiant	N° Voirie	Nom Voirie / Numéro de parcelle	N° Parcelle
Public			ALLEE DES JOYEUX	

Présentation de l'anomalie

Type d'anomalie	Description
Chemin de grille	En contre bas d'une surface impermeable

Importance de la gravité du défaut

Grave

Photographie d'ensemble



Photographie du défaut



Hauteur critique avant intrusion (en m) :	
Surface du trou engendrant l'intrusion (cm²) :	
Vulnérabilité (%) :	100

Surface active (m²)

200

Localisation

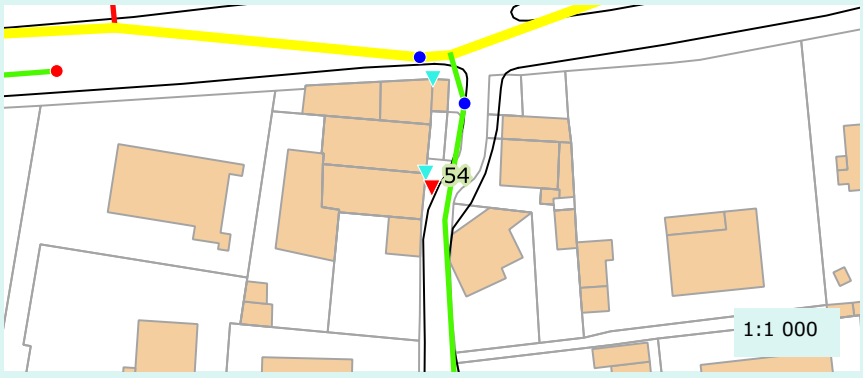

Caractéristique de la réponse

Rapidité :	Oui
Densité du panache :	Oui

Validation au colorant

Réalisation du test :	Non
Commentaire :	
Résultat :	Non defini

Proposition de travaux de mise en conformité :	Deconnexion
Enquête banchement à prévoir :	Non

Remarque(s) / Observation(s)

CEREG Territoires
Parc d'activités - 400 avenue du Château de Jouques - Bât. A
13 420 Gémenos
Tél : 04 42 32 32 65 - Fax : 04 42 32 32 66 - www.cereg-territoires.com

Commune de :	La Penne-sur-Huveaune
Date du test :	2017-10-19
Système d'assainissement :	Bd Jean-Jacques Rousseau : est

Anomalie fumée n° : 55

Localisation / Adresse

Domaine	Identifiant	N° Voirie	Nom Voirie / Numéro de parcelle	N° Parcelle
Prive	MENAOUI / FERRERO	4	RESIDENCE JEANNE D'ARC	AL401

Présentation de l'anomalie

Type d'anomalie	Description
Gouttiere	25% de la toiture

Importance de la gravité du défaut

Grave

Photographie d'ensemble



Photographie du défaut



Hauteur critique avant intrusion (en m) :	
Surface du trou engendrant l'intrusion (cm²) :	
Vulnérabilité (%) :	100

Surface active (m²)

30

Localisation

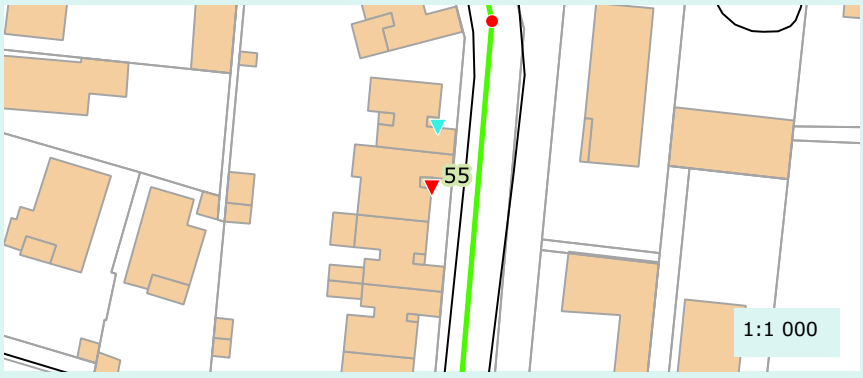

Caractéristique de la réponse

Rapidité :	Oui
Densité du panache :	Oui

Validation au colorant

Réalisation du test :	Non
Commentaire :	
Résultat :	Non defini

Proposition de travaux de mise en conformité :	Deconnexion
Enquête banchement à prévoir :	Non

Remarque(s) / Observation(s)

CEREG Territoires
Parc d'activités - 400 avenue du Château de Jouques - Bât. A
13 420 Gémenos
Tél : 04 42 32 32 65 - Fax : 04 42 32 32 66 - www.cereg-territoires.com

Commune de :	La Penne-sur-Huveaune
Date du test :	2017-10-19
Système d'assainissement :	Bd Jean-Jacques Rousseau : est

Anomalie fumée n° : 56

Localisation / Adresse

Domaine	Identifiant	N° Voirie	Nom Voirie / Numéro de parcelle	N° Parcelle
Prive	MARTINI	5	RESIDENCE JEANNE D'ARC	AL401

Présentation de l'anomalie

Type d'anomalie	Description
Gouttiere	25% de la toiture

Importance de la gravité du défaut

Grave

Photographie d'ensemble



Photographie du défaut



Hauteur critique avant intrusion (en m) :	
Surface du trou engendrant l'intrusion (cm²) :	
Vulnérabilité (%) :	100

Surface active (m²)

30

Localisation

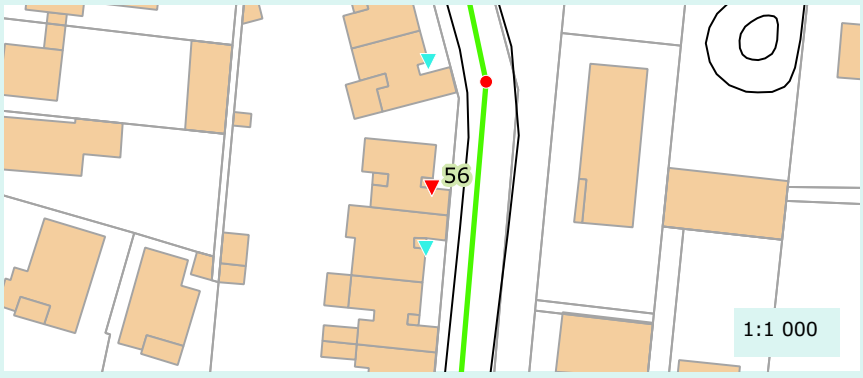

Caractéristique de la réponse

Rapidité :	Oui
Densité du panache :	Oui

Validation au colorant

Réalisation du test :	Non
Commentaire :	
Résultat :	Non defini

Proposition de travaux de mise en conformité :	Deconnexion
Enquête banchement à prévoir :	Non

Remarque(s) / Observation(s)

CEREG Territoires
Parc d'activités - 400 avenue du Château de Jouques - Bât. A
13 420 Gémenos
Tél : 04 42 32 32 65 - Fax : 04 42 32 32 66 - www.cereg-territoires.com

Commune de :	La Penne-sur-Huveaune
Date du test :	2017-10-19
Système d'assainissement :	Bd Jean-Jacques Rousseau : est

Anomalie fumée n° : 57

Localisation / Adresse

Domaine	Identifiant	N° Voirie	Nom Voirie / Numéro de parcelle	N° Parcelle
Prive	MAGARELLI	3	ALLEE BELLE PIERRE	AL103

Présentation de l'anomalie

Type d'anomalie	Description
Gouttiere	25% de la toiture

Importance de la gravité du défaut

Grave

Photographie d'ensemble



Photographie du défaut



Hauteur critique avant intrusion (en m) :	
Surface du trou engendrant l'intrusion (cm²) :	
Vulnérabilité (%) :	100

Surface active (m²)

30

Localisation

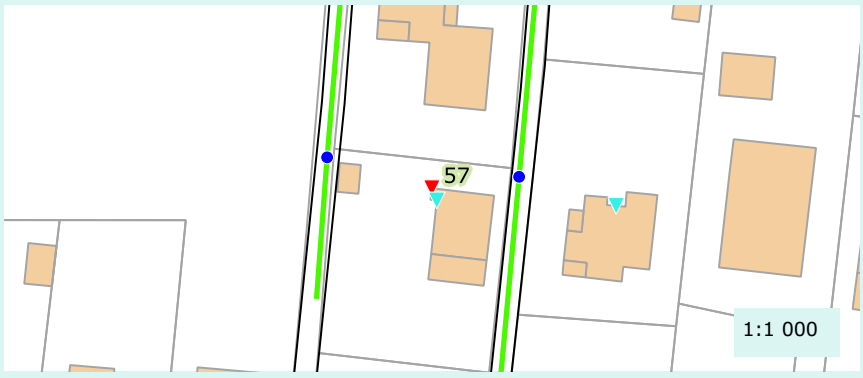

Caractéristique de la réponse

Rapidité :	Oui
Densité du panache :	Oui

Validation au colorant

Réalisation du test :	Non
Commentaire :	
Résultat :	Non defini

Proposition de travaux de mise en conformité :	Deconnexion
Enquête banchement à prévoir :	Non

Remarque(s) / Observation(s)

CEREG Territoires
Parc d'activités - 400 avenue du Château de Jouques - Bât. A
13 420 Gémenos
Tél : 04 42 32 32 65 - Fax : 04 42 32 32 66 - www.cereg-territoires.com

Commune de :	La Penne-sur-Huveaune
Date du test :	2017-10-19
Système d'assainissement :	Bd Jean-Jacques Rousseau : est

Anomalie fumée n° : 58

Localisation / Adresse

Domaine	Identifiant	N° Voirie	Nom Voirie / Numéro de parcelle	N° Parcelle
Prive	MAGARELLI	3	ALLEE BELLE PIERRE	AL103

Présentation de l'anomalie

Type d'anomalie	Description
Gouttiere	50% de la toiture

Importance de la gravité du défaut

Grave

Photographie d'ensemble



Photographie du défaut



Hauteur critique avant intrusion (en m) :	
Surface du trou engendrant l'intrusion (cm²) :	
Vulnérabilité (%) :	100

Surface active (m²)

40

Localisation

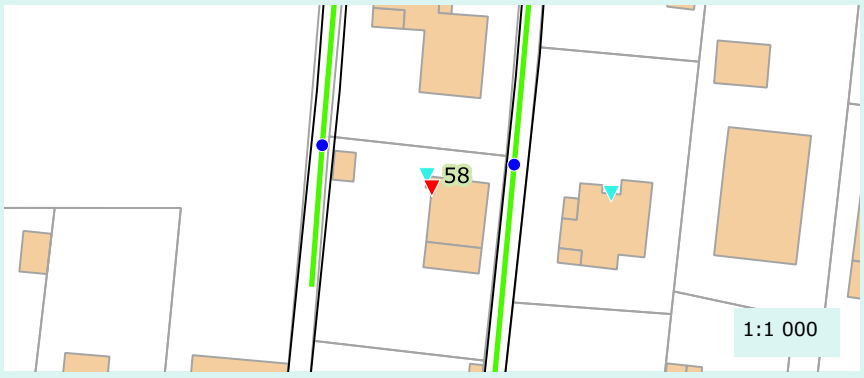

Caractéristique de la réponse

Rapidité :	Oui
Densité du panache :	Oui

Validation au colorant

Réalisation du test :	Non
Commentaire :	
Résultat :	Non defini

Proposition de travaux de mise en conformité :	Deconnexion
Enquête banchement à prévoir :	Non

Remarque(s) / Observation(s)

CEREG Territoires
Parc d'activités - 400 avenue du Château de Jouques - Bât. A
13 420 Gémenos
Tél : 04 42 32 32 65 - Fax : 04 42 32 32 66 - www.cereg-territoires.com

Commune de :	La Penne-sur-Huveaune
Date du test :	2017-10-19
Système d'assainissement :	Bd Jean-Jacques Rousseau : est

Anomalie fumée n° : 59

Localisation / Adresse

Domaine	Identifiant	N° Voirie	Nom Voirie / Numéro de parcelle	N° Parcelle
Prive	SERRUS	4	ALLEE BELLE PIERRE	AL102

Présentation de l'anomalie

Type d'anomalie	Description
Gouttiere	50% de la toiture

Importance de la gravité du défaut

Grave

Photographie d'ensemble



Photographie du défaut



Hauteur critique avant intrusion (en m) :	
Surface du trou engendrant l'intrusion (cm²) :	
Vulnérabilité (%) :	100

Surface active (m²)

60

Localisation

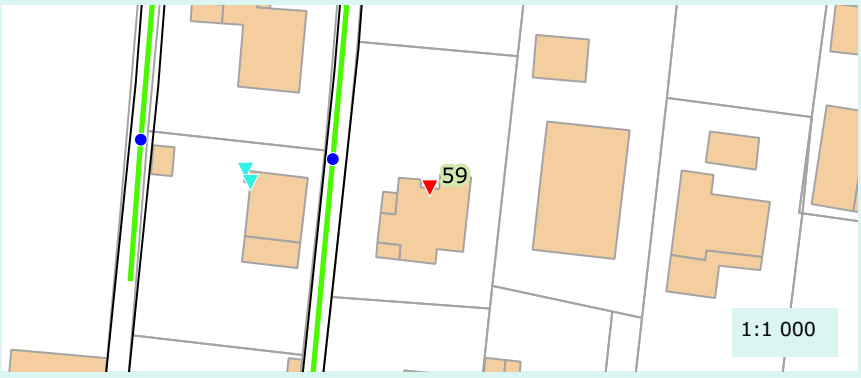

Caractéristique de la réponse

Rapidité :	Oui
Densité du panache :	Oui

Validation au colorant

Réalisation du test :	Non
Commentaire :	
Résultat :	Non defini

Proposition de travaux de mise en conformité :	Deconnexion
Enquête banchement à prévoir :	Non

Remarque(s) / Observation(s)

CEREG Territoires
Parc d'activités - 400 avenue du Château de Jouques - Bât. A
13 420 Gémenos
Tél : 04 42 32 32 65 - Fax : 04 42 32 32 66 - www.cereg-territoires.com

Commune de :	La Penne-sur-Huveaune
Date du test :	2017-10-19
Système d'assainissement :	Bd Jean-Jacques Rousseau : est

Anomalie fumée n° : 60

Localisation / Adresse

Domaine	Identifiant	N° Voirie	Nom Voirie / Numéro de parcelle	N° Parcelle
Prive	AZINCOT / BOLDRINI	16	RUE JEAN GIONO	AL246

Présentation de l'anomalie

Type d'anomalie	Description
Gouttiere	50% de la toiture

Importance de la gravité du défaut

Grave

Photographie d'ensemble



Photographie du défaut



Hauteur critique avant intrusion (en m) :	
Surface du trou engendrant l'intrusion (cm²) :	
Vulnérabilité (%) :	100

Surface active (m²)

40

Localisation

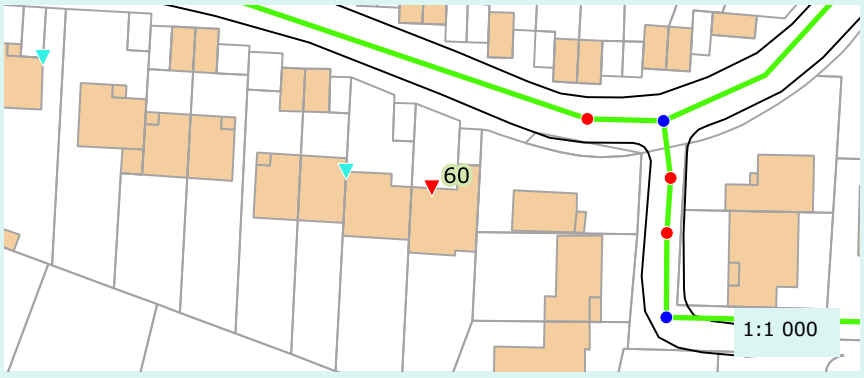

Caractéristique de la réponse

Rapidité :	Oui
Densité du panache :	Oui

Validation au colorant

Réalisation du test :	Non
Commentaire :	
Résultat :	Non defini

Proposition de travaux de mise en conformité :	Deconnexion
Enquête banchement à prévoir :	Non

Remarque(s) / Observation(s)

CEREG Territoires
Parc d'activités - 400 avenue du Château de Jouques - Bât. A
13 420 Gémenos
Tél : 04 42 32 32 65 - Fax : 04 42 32 32 66 - www.cereg-territoires.com

Commune de :	La Penne-sur-Huveaune
Date du test :	2017-10-19
Système d'assainissement :	Bd Jean-Jacques Rousseau : est

Anomalie fumée n° : 61

Localisation / Adresse

Domaine	Identifiant	N° Voirie	Nom Voirie / Numéro de parcelle	N° Parcelle
Prive	BENAMAR / BAZIZI	15	MONTEE DU MISTRAL	AL249

Présentation de l'anomalie

Type d'anomalie	Description
Gouttiere	50% de la toiture

Importance de la gravité du défaut

Grave

Photographie d'ensemble



Photographie du défaut



Hauteur critique avant intrusion (en m) :	
Surface du trou engendrant l'intrusion (cm²) :	
Vulnérabilité (%) :	100

Surface active (m²)

30

Localisation

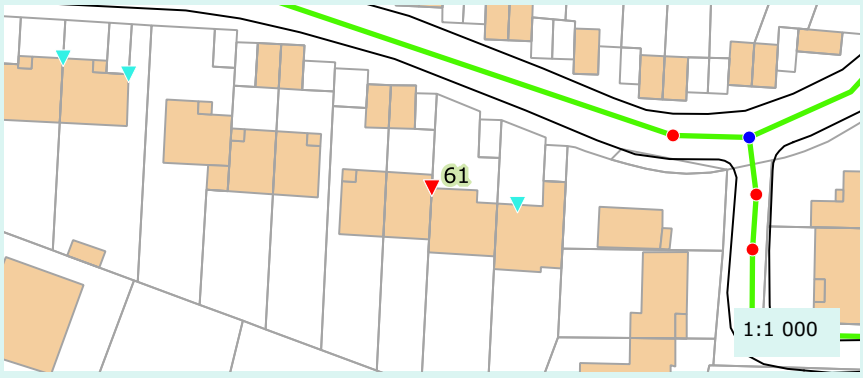

Caractéristique de la réponse

Rapidité :	Oui
Densité du panache :	Oui

Validation au colorant

Réalisation du test :	Non
Commentaire :	
Résultat :	Non defini

Proposition de travaux de mise en conformité :	Deconnexion
Enquête banchement à prévoir :	Non

Remarque(s) / Observation(s)

CEREG Territoires
Parc d'activités - 400 avenue du Château de Jouques - Bât. A
13 420 Gémenos
Tél : 04 42 32 32 65 - Fax : 04 42 32 32 66 - www.cereg-territoires.com

Commune de :	La Penne-sur-Huveaune
Date du test :	2017-10-19
Système d'assainissement :	Bd Jean-Jacques Rousseau : est

Anomalie fumée n° : 62

Localisation / Adresse

Domaine	Identifiant	N° Voirie	Nom Voirie / Numéro de parcelle	N° Parcelle
Prive	BASTELICA	3	IMPASSE JACQUES MARTELLI	AL180

Présentation de l'anomalie

Type d'anomalie	Description
Gouttiere	50% de la toiture

Importance de la gravité du défaut

Grave

Photographie d'ensemble



Photographie du défaut



Hauteur critique avant intrusion (en m) :	
Surface du trou engendrant l'intrusion (cm²) :	
Vulnérabilité (%) :	100

Surface active (m²)

60

Localisation

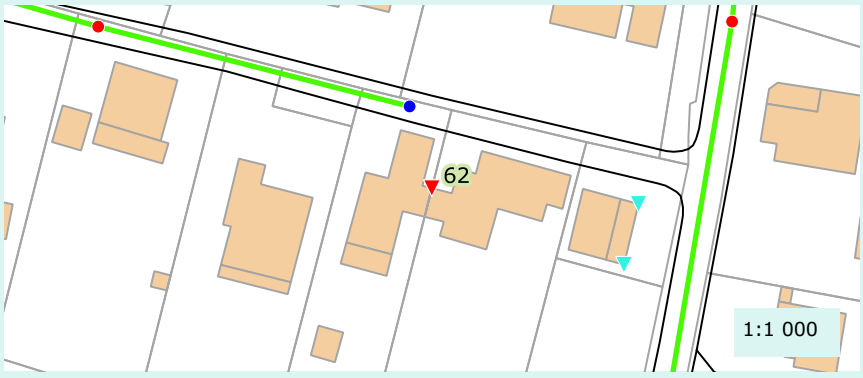

Caractéristique de la réponse

Rapidité :	Oui
Densité du panache :	Oui

Validation au colorant

Réalisation du test :	Non
Commentaire :	
Résultat :	Non defini

Proposition de travaux de mise en conformité :	Deconnexion
Enquête banchement à prévoir :	Non

Remarque(s) / Observation(s)

CEREG Territoires
Parc d'activités - 400 avenue du Château de Jouques - Bât. A
13 420 Gémenos
Tél : 04 42 32 32 65 - Fax : 04 42 32 32 66 - www.cereg-territoires.com

Commune de :	La Penne-sur-Huveaune
Date du test :	2017-10-19
Système d'assainissement :	Bd Jean-Jacques Rousseau : est

Anomalie fumée n° : 63

Localisation / Adresse

Domaine	Identifiant	N° Voirie	Nom Voirie / Numéro de parcelle	N° Parcelle
Prive	TRIOLET	18	CHEMIN DE LA QUEIRADE	AL182

Présentation de l'anomalie

Type d'anomalie	Description
Gouttiere	50% de la toiture

Importance de la gravité du défaut

Grave

Photographie d'ensemble



Photographie du défaut



Hauteur critique avant intrusion (en m) :	
Surface du trou engendrant l'intrusion (cm²) :	
Vulnérabilité (%) :	100

Surface active (m²)

30

Localisation

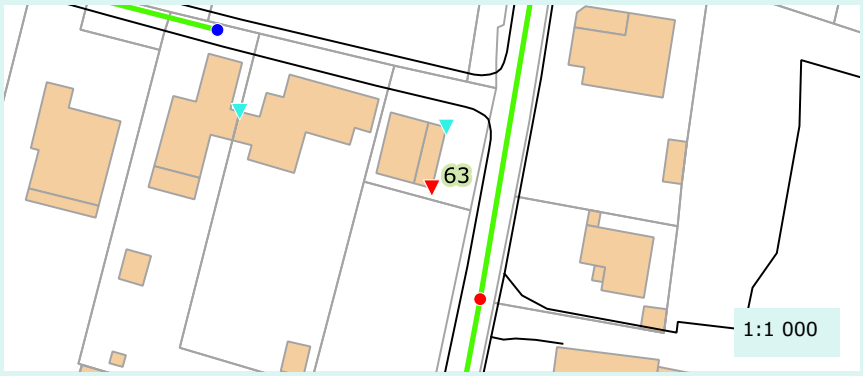

Caractéristique de la réponse

Rapidité :	Oui
Densité du panache :	Oui

Validation au colorant

Réalisation du test :	Non
Commentaire :	
Résultat :	Non defini

Proposition de travaux de mise en conformité :	Deconnexion
Enquête banchement à prévoir :	Non

Remarque(s) / Observation(s)

CEREG Territoires
Parc d'activités - 400 avenue du Château de Jouques - Bât. A
13 420 Gémenos
Tél : 04 42 32 32 65 - Fax : 04 42 32 32 66 - www.cereg-territoires.com

Commune de :	La Penne-sur-Huveaune
Date du test :	2017-10-19
Système d'assainissement :	Bd Jean-Jacques Rousseau : est

Anomalie fumée n° : 64

Localisation / Adresse

Domaine	Identifiant	N° Voirie	Nom Voirie / Numéro de parcelle	N° Parcelle
Prive	TRIOLET	18	CHEMIN DE LA QUEIRADE	AL182

Présentation de l'anomalie

Type d'anomalie	Description
Gouttiere	50% de la toiture

Importance de la gravité du défaut

	Grave		

Photographie d'ensemble



Photographie du défaut



Hauteur critique avant intrusion (en m) :	
Surface du trou engendrant l'intrusion (cm²) :	
Vulnérabilité (%) :	100

Surface active (m²)

30

Localisation

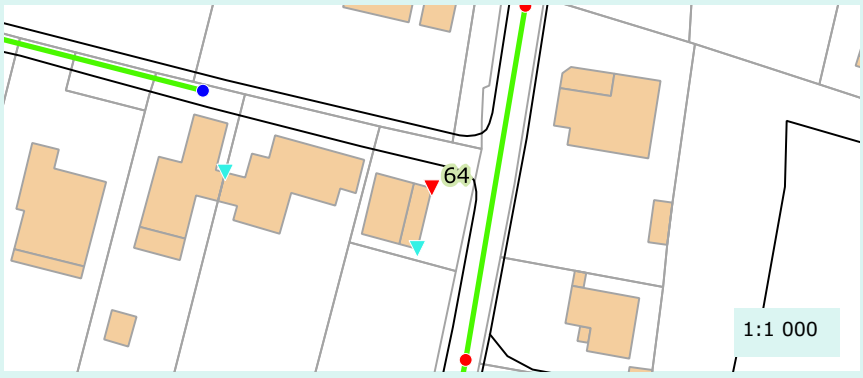

Caractéristique de la réponse

Rapidité :	Oui
Densité du panache :	Oui

Validation au colorant

Réalisation du test :	Non
Commentaire :	
Résultat :	Non defini

Proposition de travaux de mise en conformité :	Deconnexion
Enquête banchement à prévoir :	Non

Remarque(s) / Observation(s)

CEREG Territoires
Parc d'activités - 400 avenue du Château de Jouques - Bât. A
13 420 Gémenos
Tél : 04 42 32 32 65 - Fax : 04 42 32 32 66 - www.cereg-territoires.com

Commune de :	La Penne-sur-Huveaune
Date du test :	2017-10-19
Système d'assainissement :	Casamance

Anomalie fumée n° : 65

Localisation / Adresse

Domaine	Identifiant	N° Voirie	Nom Voirie / Numéro de parcelle	N° Parcelle
Prive		38	BOULEVARD HENRI SAVER	AK186

Présentation de l'anomalie

Type d'anomalie	Description
Gouttiere	25% de la toiture

Importance de la gravité du défaut

Grave

Photographie d'ensemble



Photographie du défaut



Hauteur critique avant intrusion (en m) :	
Surface du trou engendrant l'intrusion (cm²) :	
Vulnérabilité (%) :	100

Surface active (m²)

50

Localisation

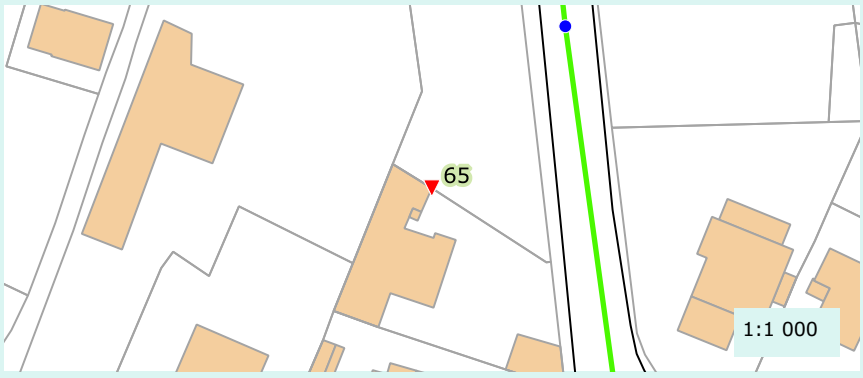

Caractéristique de la réponse

Rapidité :	Oui
Densité du panache :	Oui

Validation au colorant

Réalisation du test :	Non
Commentaire :	
Résultat :	Non defini

Proposition de travaux de mise en conformité :	Deconnexion
Enquête banchement à prévoir :	Non

Remarque(s) / Observation(s)

CEREG Territoires
Parc d'activités - 400 avenue du Château de Jouques - Bât. A
13 420 Gémenos
Tél : 04 42 32 32 65 - Fax : 04 42 32 32 66 - www.cereg-territoires.com

Commune de :	La Penne-sur-Huveaune
Date du test :	2017-10-19
Système d'assainissement :	Ovoïde : La Penne sur Huveaune

Anomalie fumée n° : 66

Localisation / Adresse

Domaine	Identifiant	N° Voirie	Nom Voirie / Numéro de parcelle	N° Parcelle
Public		ENTRE 3 ET	ALLEE DES CATARINETTES	

Présentation de l'anomalie

Type d'anomalie	Description
Boite de branchement non etanche	En contre bas d'une surface impermeable

Importance de la gravité du défaut

Grave

Photographie d'ensemble



Photographie du défaut



Hauteur critique avant intrusion (en m) :	
Surface du trou engendrant l'intrusion (cm²) :	
Vulnérabilité (%) :	50

Surface active (m²)

15

Localisation

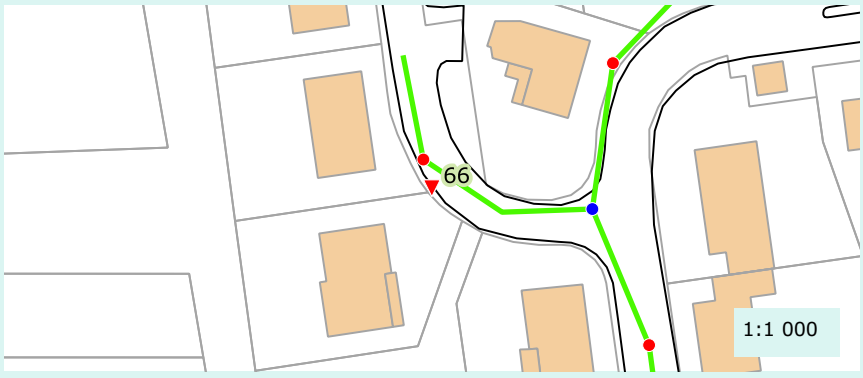

Caractéristique de la réponse

Rapidité :	Oui
Densité du panache :	Oui

Validation au colorant

Réalisation du test :	Non
Commentaire :	
Résultat :	Non defini

Proposition de travaux de mise en conformité :	Reprise du branchement
Enquête banchement à prévoir :	Non

Remarque(s) / Observation(s)

CEREG Territoires
Parc d'activités - 400 avenue du Château de Jouques - Bât. A
13 420 Gémenos
Tél : 04 42 32 32 65 - Fax : 04 42 32 32 66 - www.cereg-territoires.com

Commune de :	La Penne-sur-Huveaune
Date du test :	2017-10-19
Système d'assainissement :	Ovoïde : La Penne sur Huveaune

Anomalie fumée n° : 67

Localisation / Adresse

Domaine	Identifiant	N° Voirie	Nom Voirie / Numéro de parcelle	N° Parcelle
Prive	BIANCOTTO	6	ALLEE GUY HUVE	AK34

Présentation de l'anomalie

Type d'anomalie	Description
Gouttiere	50% de la toiture

Importance de la gravité du défaut

Grave

Photographie d'ensemble



Photographie du défaut



Hauteur critique avant intrusion (en m) :	
Surface du trou engendrant l'intrusion (cm²) :	
Vulnérabilité (%) :	100

Surface active (m²)

60

Localisation

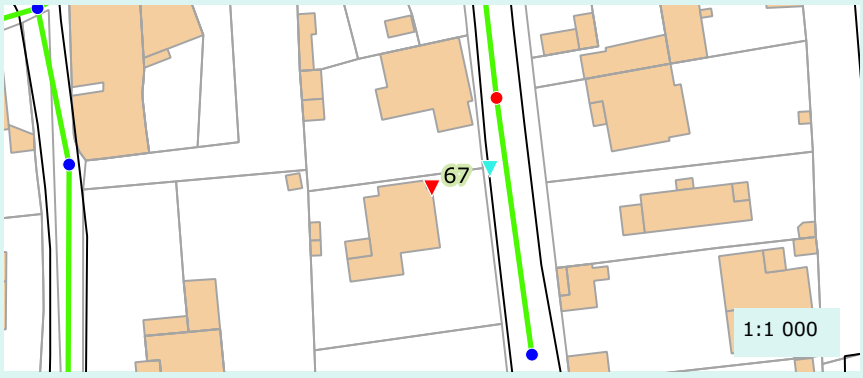

Caractéristique de la réponse

Rapidité :	Oui
Densité du panache :	Oui

Validation au colorant

Réalisation du test :	Non
Commentaire :	
Résultat :	Non defini

Proposition de travaux de mise en conformité :	Deconnexion
Enquête banchement à prévoir :	Non

Remarque(s) / Observation(s)

CEREG Territoires
Parc d'activités - 400 avenue du Château de Jouques - Bât. A
13 420 Gémenos
Tél : 04 42 32 32 65 - Fax : 04 42 32 32 66 - www.cereg-territoires.com

Commune de :	La Penne-sur-Huveaune
Date du test :	2017-10-19
Système d'assainissement :	Ovoïde : La Penne sur Huveaune

Anomalie fumée n° : 68

Localisation / Adresse

Domaine	Identifiant	N° Voirie	Nom Voirie / Numéro de parcelle	N° Parcelle
Public		ENTRE 4 ET	ALLEE GUY HUVE	

Présentation de l'anomalie

Type d'anomalie	Description
Ouverture sur chaussee	Zone de ruissellement

Importance de la gravité du défaut

Non defini

Photographie d'ensemble



Photographie du défaut



Hauteur critique avant intrusion (en m) :	
Surface du trou engendrant l'intrusion (cm²) :	
Vulnérabilité (%) :	0

Surface active (m²)

0

Localisation

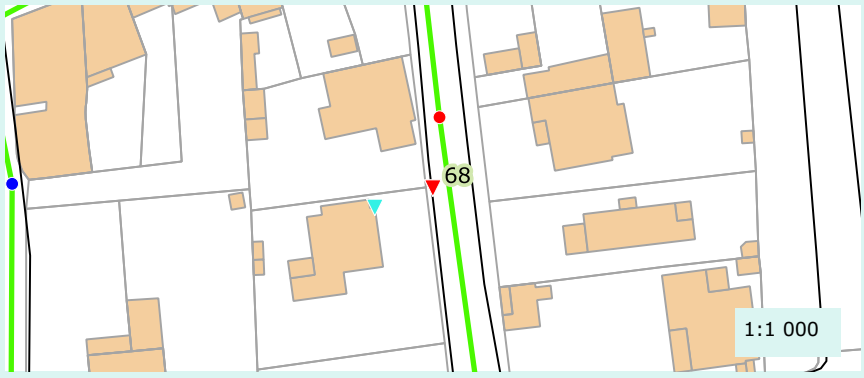

Caractéristique de la réponse

Rapidité :	Oui
Densité du panache :	Oui

Validation au colorant

Réalisation du test :	Oui
Commentaire :	
Résultat :	Negatif

Proposition de travaux de mise en conformité :	Obturation de l'orifice
Enquête banchement à prévoir :	Non

Remarque(s) / Observation(s)

CEREG Territoires
Parc d'activités - 400 avenue du Château de Jouques - Bât. A
13 420 Gémenos
Tél : 04 42 32 32 65 - Fax : 04 42 32 32 66 - www.cereg-territoires.com

Commune de :	La Penne-sur-Huveaune
Date du test :	2017-10-19
Système d'assainissement :	Ovoïde : La Penne sur Huveaune

Anomalie fumée n° : 69

Localisation / Adresse

Domaine	Identifiant	N° Voirie	Nom Voirie / Numéro de parcelle	N° Parcelle
Prive	PAPALARDO	8	ALLEE DES SAULES	AK13

Présentation de l'anomalie

Type d'anomalie	Description
Gouttiere	25% de la toiture

Importance de la gravité du défaut

Grave

Photographie d'ensemble



Photographie du défaut



Hauteur critique avant intrusion (en m) :	
Surface du trou engendrant l'intrusion (cm²) :	
Vulnérabilité (%) :	100

Surface active (m²)

40

Localisation

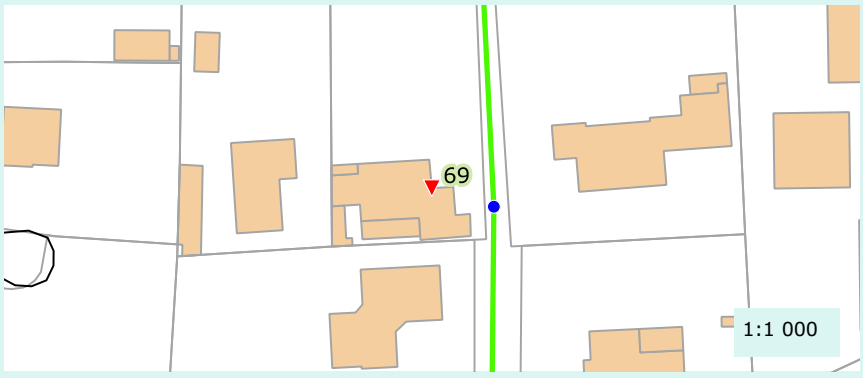

Caractéristique de la réponse

Rapidité :	Oui
Densité du panache :	Oui

Validation au colorant

Réalisation du test :	Non
Commentaire :	
Résultat :	Non defini

Proposition de travaux de mise en conformité :	Deconnexion
Enquête banchement à prévoir :	Non

Remarque(s) / Observation(s)

CEREG Territoires
Parc d'activités - 400 avenue du Château de Jouques - Bât. A
13 420 Gémenos
Tél : 04 42 32 32 65 - Fax : 04 42 32 32 66 - www.cereg-territoires.com

Commune de :	La Penne-sur-Huveaune
Date du test :	2017-10-19
Système d'assainissement :	Ovoïde : La Penne sur Huveaune

Anomalie fumée n° : 70

Localisation / Adresse

Domaine	Identifiant	N° Voirie	Nom Voirie / Numéro de parcelle	N° Parcelle
Prive	ASTIER	9	ALLEE DES JOYEUX	AK225

Présentation de l'anomalie

Type d'anomalie	Description
Gouttiere	50% de la toiture

Importance de la gravité du défaut

Grave

Photographie d'ensemble



Photographie du défaut



Hauteur critique avant intrusion (en m) :	
Surface du trou engendrant l'intrusion (cm²) :	
Vulnérabilité (%) :	100

Surface active (m²)

30

Localisation

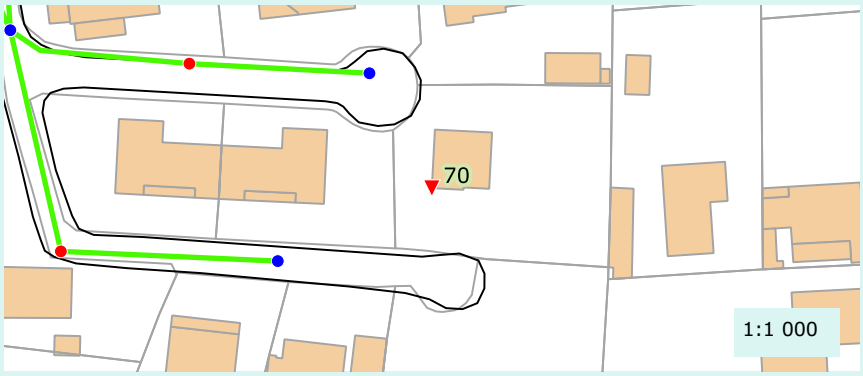

Caractéristique de la réponse

Rapidité :	Oui
Densité du panache :	Oui

Validation au colorant

Réalisation du test :	Non
Commentaire :	
Résultat :	Non defini

Proposition de travaux de mise en conformité :	Deconnexion
Enquête banchement à prévoir :	Non

Remarque(s) / Observation(s)

CEREG Territoires
Parc d'activités - 400 avenue du Château de Jouques - Bât. A
13 420 Gémenos
Tél : 04 42 32 32 65 - Fax : 04 42 32 32 66 - www.cereg-territoires.com

Commune de :	La Penne-sur-Huveaune
Date du test :	2017-10-19
Système d'assainissement :	Marseille

Anomalie fumée n° : 71

Localisation / Adresse

Domaine	Identifiant	N° Voirie	Nom Voirie / Numéro de parcelle	N° Parcelle
Prive	DERDERIAN	89	CHEMIN DE L'ESTAMAIRE	AD99

Présentation de l'anomalie

Type d'anomalie	Description
Gouttiere	50% de la toiture

Importance de la gravité du défaut

	Grave		

Photographie d'ensemble



Photographie du défaut



Hauteur critique avant intrusion (en m) :	
Surface du trou engendrant l'intrusion (cm²) :	
Vulnérabilité (%) :	100

Surface active (m²)

70

Localisation

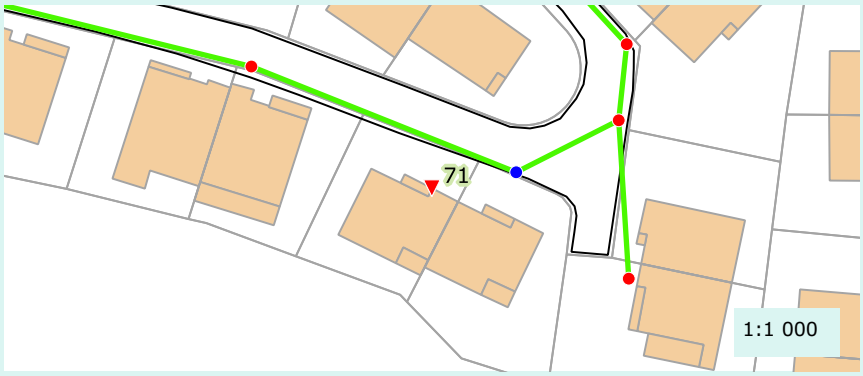

Caractéristique de la réponse

Rapidité :	Oui
Densité du panache :	Oui

Validation au colorant

Réalisation du test :	Non
Commentaire :	
Résultat :	Non defini

Proposition de travaux de mise en conformité :	Deconnexion
Enquête banchement à prévoir :	Non

Remarque(s) / Observation(s)

CEREG Territoires
Parc d'activités - 400 avenue du Château de Jouques - Bât. A
13 420 Gémenos
Tél : 04 42 32 32 65 - Fax : 04 42 32 32 66 - www.cereg-territoires.com

Commune de :	La Penne-sur-Huveaune
Date du test :	2017-10-19
Système d'assainissement :	Marseille

Anomalie fumée n° : 72

Localisation / Adresse

Domaine	Identifiant	N° Voirie	Nom Voirie / Numéro de parcelle	N° Parcelle
Prive	MARINELLO	83	CHEMIN DE L'ESTAMAIRE	AD76

Présentation de l'anomalie

Type d'anomalie	Description
Gouttiere	25% de la toiture

Importance de la gravité du défaut

Grave

Photographie d'ensemble



Photographie du défaut



Hauteur critique avant intrusion (en m) :	
Surface du trou engendrant l'intrusion (cm²) :	
Vulnérabilité (%) :	100

Surface active (m²)

40

Localisation

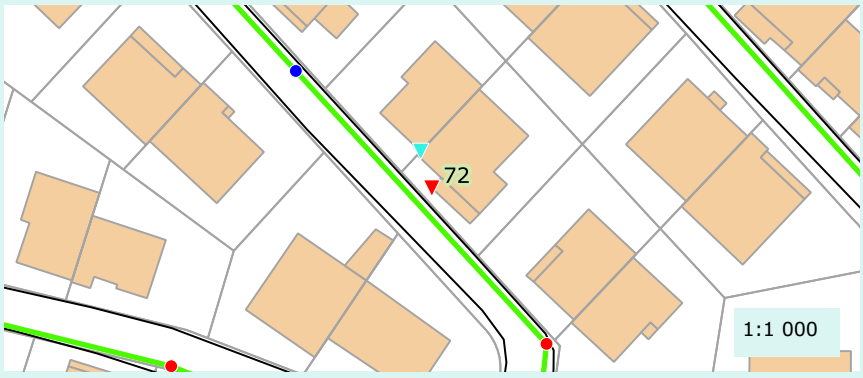

Caractéristique de la réponse

Rapidité :	Oui
Densité du panache :	Oui

Validation au colorant

Réalisation du test :	Non
Commentaire :	
Résultat :	Non defini

Proposition de travaux de mise en conformité :	Deconnexion
Enquête banchement à prévoir :	Non

Remarque(s) / Observation(s)

CEREG Territoires
Parc d'activités - 400 avenue du Château de Jouques - Bât. A
13 420 Gémenos
Tél : 04 42 32 32 65 - Fax : 04 42 32 32 66 - www.cereg-territoires.com

Commune de :	La Penne-sur-Huveaune
Date du test :	2017-10-19
Système d'assainissement :	Marseille

Anomalie fumée n° : 73

Localisation / Adresse

Domaine	Identifiant	N° Voirie	Nom Voirie / Numéro de parcelle	N° Parcelle
Prive	MARINELLO	83	CHEMIN DE L'ESTAMAIRE	AD77

Présentation de l'anomalie

Type d'anomalie	Description
Gouttiere	25% de la toiture

Importance de la gravité du défaut

Grave

Photographie d'ensemble



Photographie du défaut



Hauteur critique avant intrusion (en m) :	
Surface du trou engendrant l'intrusion (cm²) :	
Vulnérabilité (%) :	100

Surface active (m²)

40

Localisation

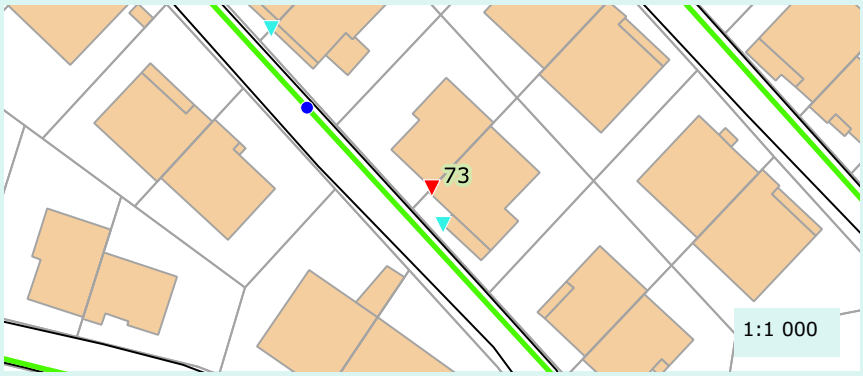

Caractéristique de la réponse

Rapidité :	Oui
Densité du panache :	Oui

Validation au colorant

Réalisation du test :	Non
Commentaire :	
Résultat :	Non defini

Proposition de travaux de mise en conformité :	Deconnexion
Enquête banchement à prévoir :	Non

Remarque(s) / Observation(s)

CEREG Territoires
Parc d'activités - 400 avenue du Château de Jouques - Bât. A
13 420 Gémenos
Tél : 04 42 32 32 65 - Fax : 04 42 32 32 66 - www.cereg-territoires.com

Commune de :	La Penne-sur-Huveaune
Date du test :	2017-10-19
Système d'assainissement :	Marseille

Anomalie fumée n° : 74

Localisation / Adresse

Domaine	Identifiant	N° Voirie	Nom Voirie / Numéro de parcelle	N° Parcelle
Prive		118	BOULEVARD DU BEAL	AD29

Présentation de l'anomalie

Type d'anomalie	Description
Chemin de grille	En contre bas d'une surface impermeable

Importance de la gravité du défaut

Grave

Photographie d'ensemble



Photographie du défaut



Hauteur critique avant intrusion (en m) :	
Surface du trou engendrant l'intrusion (cm²) :	
Vulnérabilité (%) :	100

Surface active (m²)

15

Localisation

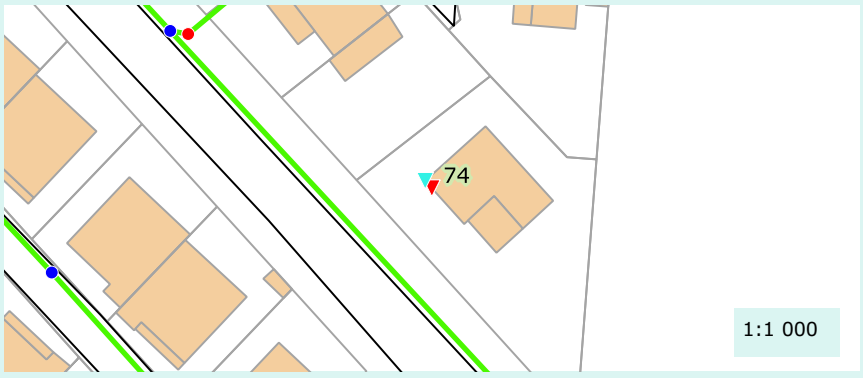

Caractéristique de la réponse

Rapidité :	Oui
Densité du panache :	Oui

Validation au colorant

Réalisation du test :	Non
Commentaire :	
Résultat :	Non defini

Proposition de travaux de mise en conformité :	Deconnexion
Enquête banchement à prévoir :	Non

Remarque(s) / Observation(s)

CEREG Territoires
Parc d'activités - 400 avenue du Château de Jouques - Bât. A
13 420 Gémenos
Tél : 04 42 32 32 65 - Fax : 04 42 32 32 66 - www.cereg-territoires.com

Commune de :	La Penne-sur-Huveaune
Date du test :	2017-10-19
Système d'assainissement :	Marseille

Anomalie fumée n° : 75

Localisation / Adresse

Domaine	Identifiant	N° Voirie	Nom Voirie / Numéro de parcelle	N° Parcelle
Prive		118	BOULEVARD DU BEAL	AD29

Présentation de l'anomalie

Type d'anomalie	Description
Gouttiere	50% de la toiture

Importance de la gravité du défaut

Grave

Photographie d'ensemble



Photographie du défaut



Hauteur critique avant intrusion (en m) :	
Surface du trou engendrant l'intrusion (cm²) :	
Vulnérabilité (%) :	100

Surface active (m²)

70

Localisation

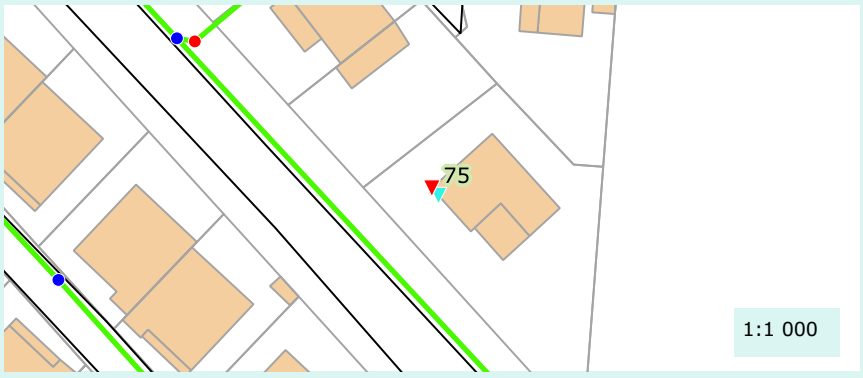

Caractéristique de la réponse

Rapidité :	Oui
Densité du panache :	Oui

Validation au colorant

Réalisation du test :	Non
Commentaire :	
Résultat :	Non defini

Proposition de travaux de mise en conformité :	Deconnexion
Enquête banchement à prévoir :	Non

Remarque(s) / Observation(s)

CEREG Territoires
Parc d'activités - 400 avenue du Château de Jouques - Bât. A
13 420 Gémenos
Tél : 04 42 32 32 65 - Fax : 04 42 32 32 66 - www.cereg-territoires.com

Commune de :	La Penne-sur-Huveaune
Date du test :	2017-10-19
Système d'assainissement :	Marseille

Anomalie fumée n° : 76

Localisation / Adresse

Domaine	Identifiant	N° Voirie	Nom Voirie / Numéro de parcelle	N° Parcelle
Prive	NICOLI	42	BOULEVARD DU BEAL	AC150

Présentation de l'anomalie

Type d'anomalie	Description
Gouttiere	50% de la toiture

Importance de la gravité du défaut

Grave

Photographie d'ensemble



Photographie du défaut



Hauteur critique avant intrusion (en m) :	
Surface du trou engendrant l'intrusion (cm²) :	
Vulnérabilité (%) :	100

Surface active (m²)

50

Localisation

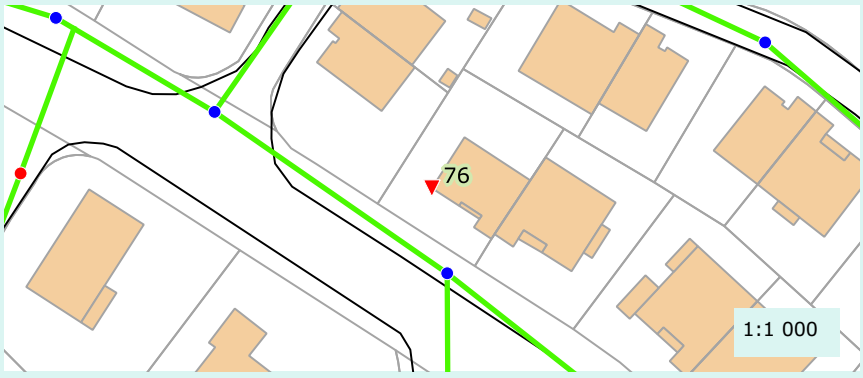

Caractéristique de la réponse

Rapidité :	Oui
Densité du panache :	Oui

Validation au colorant

Réalisation du test :	Non
Commentaire :	
Résultat :	Non defini

Proposition de travaux de mise en conformité :	Deconnexion
Enquête banchement à prévoir :	Non

Remarque(s) / Observation(s)

CEREG Territoires
Parc d'activités - 400 avenue du Château de Jouques - Bât. A
13 420 Gémenos
Tél : 04 42 32 32 65 - Fax : 04 42 32 32 66 - www.cereg-territoires.com

Commune de :	La Penne-sur-Huveaune
Date du test :	2017-10-19
Système d'assainissement :	Marseille

Anomalie fumée n° : 77

Localisation / Adresse

Domaine	Identifiant	N° Voirie	Nom Voirie / Numéro de parcelle	N° Parcelle
Prive	FAJULA / AMAT	32	BOULEVARD DU BEAL	AC145

Présentation de l'anomalie

Type d'anomalie	Description
Gouttiere	25% de la toiture

Importance de la gravité du défaut

Grave

Photographie d'ensemble



Photographie du défaut



Hauteur critique avant intrusion (en m) :	
Surface du trou engendrant l'intrusion (cm²) :	
Vulnérabilité (%) :	100

Surface active (m²)

35

Localisation

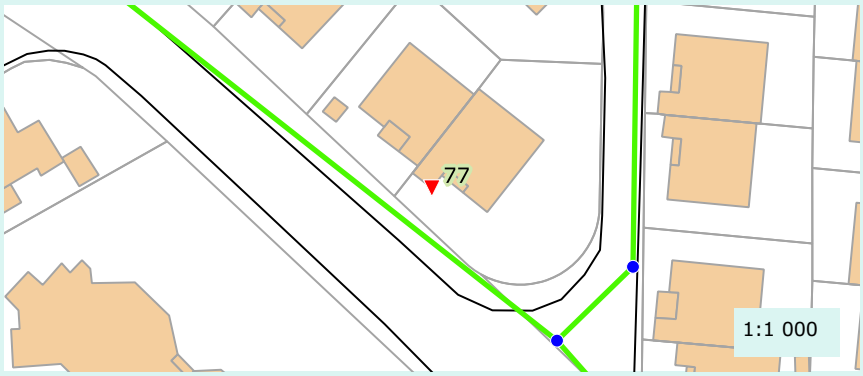

Caractéristique de la réponse

Rapidité :	Oui
Densité du panache :	Oui

Validation au colorant

Réalisation du test :	Non
Commentaire :	
Résultat :	Non defini

Proposition de travaux de mise en conformité :	Deconnexion
Enquête banchement à prévoir :	Non

Remarque(s) / Observation(s)

CEREG Territoires
Parc d'activités - 400 avenue du Château de Jouques - Bât. A
13 420 Gémenos
Tél : 04 42 32 32 65 - Fax : 04 42 32 32 66 - www.cereg-territoires.com

Commune de :	La Penne-sur-Huveaune
Date du test :	2017-10-19
Système d'assainissement :	Ovoïde : La Penne sur Huveaune

Anomalie fumée n° : 78

Localisation / Adresse

Domaine	Identifiant	N° Voirie	Nom Voirie / Numéro de parcelle	N° Parcelle
Prive	ATTIAS / ISIRIDI	156	CHEMIN DU MISTRAU	AC127

Présentation de l'anomalie

Type d'anomalie	Description
Gouttiere	50% de la toiture

Importance de la gravité du défaut

	Grave		

Photographie d'ensemble



Photographie du défaut



Hauteur critique avant intrusion (en m) :	
Surface du trou engendrant l'intrusion (cm²) :	
Vulnérabilité (%) :	100

Surface active (m²)

60

Localisation



Caractéristique de la réponse

Rapidité :	Oui
Densité du panache :	Oui

Validation au colorant

Réalisation du test :	Non
Commentaire :	
Résultat :	Non defini

Proposition de travaux de mise en conformité :	Deconnexion
Enquête banchement à prévoir :	Non

Remarque(s) / Observation(s)

Commune de :	La Penne-sur-Huveaune
Date du test :	2017-10-19
Système d'assainissement :	Ovoïde : La Penne sur Huveaune

Anomalie fumée n° : 79

Localisation / Adresse

Domaine	Identifiant	N° Voirie	Nom Voirie / Numéro de parcelle	N° Parcelle
Prive	LUISA / GIORLA	38	BOULEVARD VOLTAIRE	AC29

Présentation de l'anomalie

Type d'anomalie	Description
Gouttiere	50% de la toiture

Importance de la gravité du défaut

Grave

Photographie d'ensemble



Photographie du défaut



Hauteur critique avant intrusion (en m) :	
Surface du trou engendrant l'intrusion (cm²) :	
Vulnérabilité (%) :	100

Surface active (m²)

70

Localisation

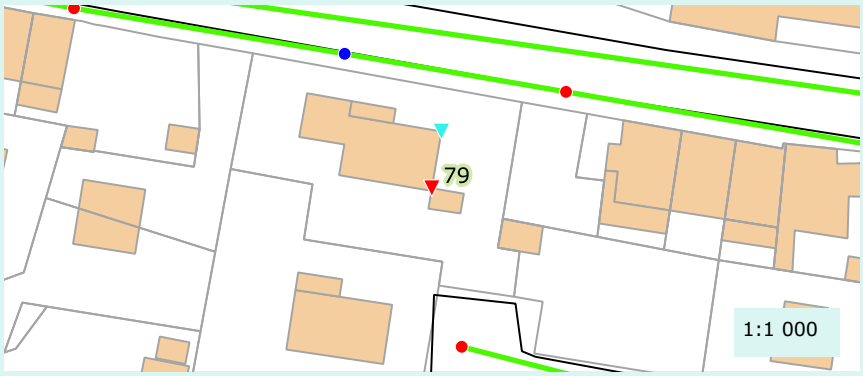

Caractéristique de la réponse

Rapidité :	Oui
Densité du panache :	Oui

Validation au colorant

Réalisation du test :	Non
Commentaire :	
Résultat :	Non defini

Proposition de travaux de mise en conformité :	Deconnexion
Enquête banchement à prévoir :	Non

Remarque(s) / Observation(s)

CEREG Territoires
Parc d'activités - 400 avenue du Château de Jouques - Bât. A
13 420 Gémenos
Tél : 04 42 32 32 65 - Fax : 04 42 32 32 66 - www.cereg-territoires.com

Commune de :	La Penne-sur-Huveaune
Date du test :	2017-10-19
Système d'assainissement :	Ovoïde : La Penne sur Huveaune

Anomalie fumée n° : 80

Localisation / Adresse

Domaine	Identifiant	N° Voirie	Nom Voirie / Numéro de parcelle	N° Parcelle
Prive	LUISA / GIORLA	38	BOULEVARD VOLTAIRE	AC29

Présentation de l'anomalie

Type d'anomalie	Description
Gouttiere	50% de la toiture

Importance de la gravité du défaut

Grave

Photographie d'ensemble



Photographie du défaut



Hauteur critique avant intrusion (en m) :	
Surface du trou engendrant l'intrusion (cm²) :	
Vulnérabilité (%) :	100

Surface active (m²)

70

Localisation



Caractéristique de la réponse

Rapidité :	Oui
Densité du panache :	Oui

Validation au colorant

Réalisation du test :	Non
Commentaire :	
Résultat :	Non defini

Proposition de travaux de mise en conformité :	Deconnexion
Enquête banchement à prévoir :	Non

Remarque(s) / Observation(s)

CEREG Territoires
Parc d'activités - 400 avenue du Château de Jouques - Bât. A
13 420 Gémenos
Tél : 04 42 32 32 65 - Fax : 04 42 32 32 66 - www.cereg-territoires.com

Commune de :	La Penne-sur-Huveaune
Date du test :	2017-10-19
Système d'assainissement :	Bd Jean-Jacques Rousseau : est

Anomalie fumée n° : 81

Localisation / Adresse

Domaine	Identifiant	N° Voirie	Nom Voirie / Numéro de parcelle	N° Parcelle
Prive	BOREL / MARIN	10	BOULEVARD CHAUTARD	AL53

Présentation de l'anomalie

Type d'anomalie	Description
Gouttiere	50% de la toiture

Importance de la gravité du défaut

	Grave		

Photographie d'ensemble



Photographie du défaut



Hauteur critique avant intrusion (en m) :	
Surface du trou engendrant l'intrusion (cm²) :	
Vulnérabilité (%) :	100

Surface active (m²)

45

Localisation

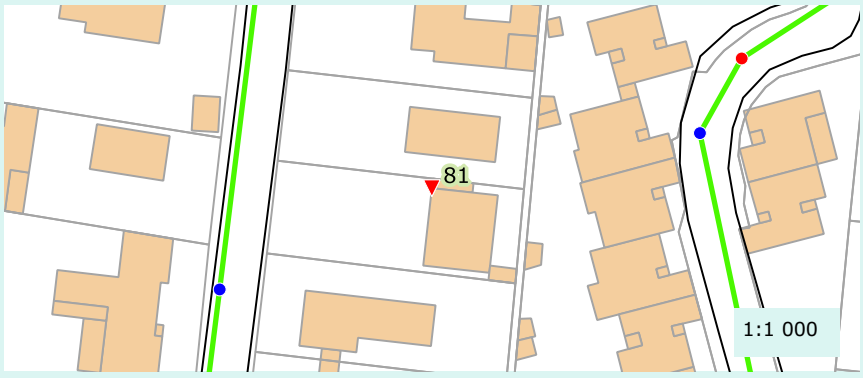

Caractéristique de la réponse

Rapidité :	Oui
Densité du panache :	Oui

Validation au colorant

Réalisation du test :	Non
Commentaire :	
Résultat :	Non defini

Proposition de travaux de mise en conformité :	Deconnexion
Enquête banchement à prévoir :	Non

Remarque(s) / Observation(s)

CEREG Territoires
Parc d'activités - 400 avenue du Château de Jouques - Bât. A
13 420 Gémenos
Tél : 04 42 32 32 65 - Fax : 04 42 32 32 66 - www.cereg-territoires.com

Commune de :	La Penne-sur-Huveaune
Date du test :	2017-10-19
Système d'assainissement :	Ovoïde : La Penne sur Huveaune

Anomalie fumée n° : 82

Localisation / Adresse

Domaine	Identifiant	N° Voirie	Nom Voirie / Numéro de parcelle	N° Parcelle
Prive			BOULEVARD VOLTAIRE	AH17

Présentation de l'anomalie

Type d'anomalie	Description
Branchement non etanche	En contre bas d'une surface impermeable

Importance de la gravité du défaut

Très grave

Photographie d'ensemble



Photographie du défaut



Hauteur critique avant intrusion (en m) :	
Surface du trou engendrant l'intrusion (cm²) :	
Vulnérabilité (%) :	70

Surface active (m²)

50

Localisation

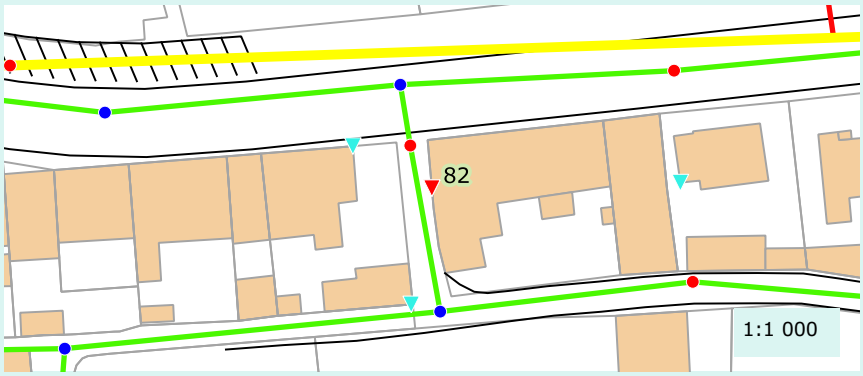

Caractéristique de la réponse

Rapidité :	Oui
Densité du panache :	Oui

Validation au colorant

Réalisation du test :	Oui
Commentaire :	
Résultat :	Positif

Proposition de travaux de mise en conformité :	Etancheification du regard
Enquête banchement à prévoir :	Non

Remarque(s) / Observation(s)

CEREG Territoires
Parc d'activités - 400 avenue du Château de Jouques - Bât. A
13 420 Gémenos
Tél : 04 42 32 32 65 - Fax : 04 42 32 32 66 - www.cereg-territoires.com

Commune de :	La Penne-sur-Huveaune
Date du test :	2017-10-19
Système d'assainissement :	Ovoïde : La Penne sur Huveaune

Anomalie fumée n° : 83

Localisation / Adresse

Domaine	Identifiant	N° Voirie	Nom Voirie / Numéro de parcelle	N° Parcelle
Prive			RUE LOUIS JULLIARD	AH77

Présentation de l'anomalie

Type d'anomalie	Description
Autre	En contre bas d'une surface impermeable

Importance de la gravité du défaut

Très grave

Photographie d'ensemble



Photographie du défaut



Hauteur critique avant intrusion (en m) :	
Surface du trou engendrant l'intrusion (cm²) :	
Vulnérabilité (%) :	100

Surface active (m²)

2000

Localisation

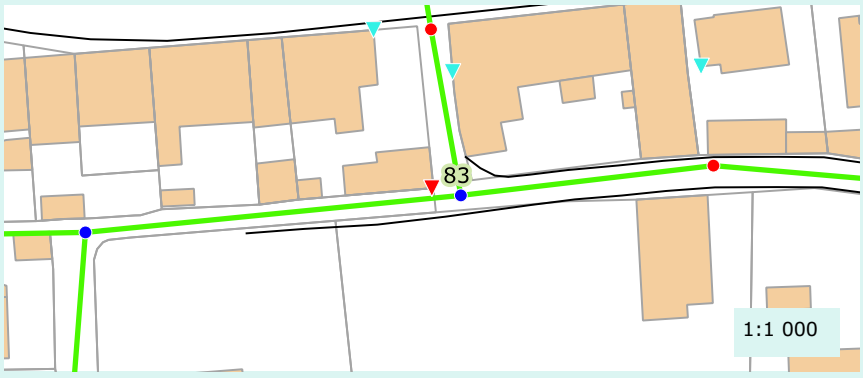

Caractéristique de la réponse

Rapidité :	Oui
Densité du panache :	Oui

Validation au colorant

Réalisation du test :	Oui
Commentaire :	
Résultat :	Positif

Proposition de travaux de mise en conformité :	Deconnexion
Enquête banchement à prévoir :	Non

Remarque(s) / Observation(s)

Fosse connecte a l'eau usees

CEREG Territoires
Parc d'activités - 400 avenue du Château de Jouques - Bât. A
13 420 Gémenos
Tél : 04 42 32 32 65 - Fax : 04 42 32 32 66 - www.cereg-territoires.com

Commune de :	La Penne-sur-Huveaune
Date du test :	2017-10-19
Système d'assainissement :	Ovoïde : La Penne sur Huveaune

Anomalie fumée n° : 84

Localisation / Adresse

Domaine	Identifiant	N° Voirie	Nom Voirie / Numéro de parcelle	N° Parcelle
Prive	HARNISCHFEGER	188	BOULEVARD VOLTAIRE	AH16

Présentation de l'anomalie

Type d'anomalie	Description
Gouttiere	50% de la toiture

Importance de la gravité du défaut

Grave

Photographie d'ensemble



Photographie du défaut



Hauteur critique avant intrusion (en m) :	
Surface du trou engendrant l'intrusion (cm²) :	
Vulnérabilité (%) :	100

Surface active (m²)

70

Localisation

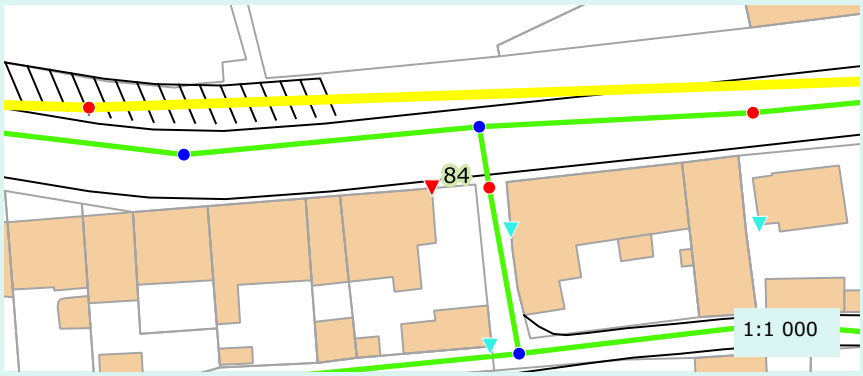

Caractéristique de la réponse

Rapidité :	Oui
Densité du panache :	Oui

Validation au colorant

Réalisation du test :	Non
Commentaire :	
Résultat :	Non defini

Proposition de travaux de mise en conformité :	Deconnexion
Enquête banchement à prévoir :	Non

Remarque(s) / Observation(s)

CEREG Territoires
Parc d'activités - 400 avenue du Château de Jouques - Bât. A
13 420 Gémenos
Tél : 04 42 32 32 65 - Fax : 04 42 32 32 66 - www.cereg-territoires.com

Commune de :	La Penne-sur-Huveaune
Date du test :	2017-10-19
Système d'assainissement :	Ovoïde : La Penne sur Huveaune

Anomalie fumée n° : 85

Localisation / Adresse

Domaine	Identifiant	N° Voirie	Nom Voirie / Numéro de parcelle	N° Parcelle
Prive	BENEDETTI	118	BOULEVARD DE LA GARE	AH291

Présentation de l'anomalie

Type d'anomalie	Description
Gouttiere	50% de la toiture

Importance de la gravité du défaut

	Grave		

Photographie d'ensemble



Photographie du défaut



Hauteur critique avant intrusion (en m) :	
Surface du trou engendrant l'intrusion (cm²) :	
Vulnérabilité (%) :	100

Surface active (m²)

60

Localisation

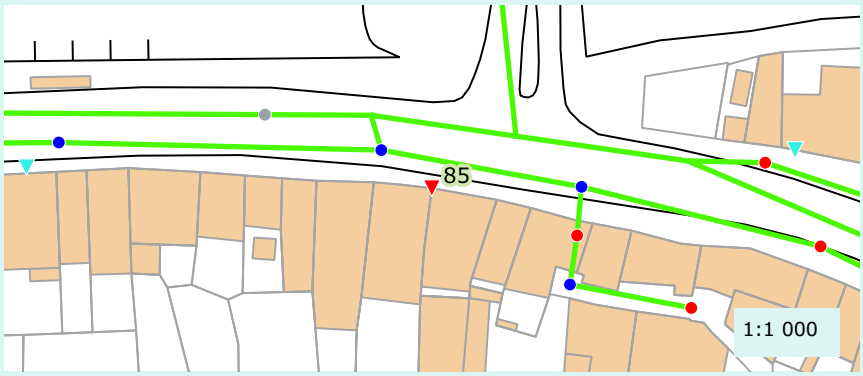

Caractéristique de la réponse

Rapidité :	Oui
Densité du panache :	Oui

Validation au colorant

Réalisation du test :	Non
Commentaire :	
Résultat :	Non defini

Proposition de travaux de mise en conformité :	Deconnexion
Enquête banchement à prévoir :	Non

Remarque(s) / Observation(s)

CEREG Territoires
Parc d'activités - 400 avenue du Château de Jouques - Bât. A
13 420 Gémenos
Tél : 04 42 32 32 65 - Fax : 04 42 32 32 66 - www.cereg-territoires.com

Commune de :	La Penne-sur-Huveaune
Date du test :	2017-10-19
Système d'assainissement :	Ovoïde : La Penne sur Huveaune

Anomalie fumée n° : 86

Localisation / Adresse

Domaine	Identifiant	N° Voirie	Nom Voirie / Numéro de parcelle	N° Parcelle
Prive		20	ALLEE ERALDO URAS	AB29

Présentation de l'anomalie

Type d'anomalie	Description
Gouttiere	25% de la toiture

Importance de la gravité du défaut

Grave

Photographie d'ensemble



Photographie du défaut



Hauteur critique avant intrusion (en m) :	
Surface du trou engendrant l'intrusion (cm²) :	
Vulnérabilité (%) :	100

Surface active (m²)

20

Localisation



Caractéristique de la réponse

Rapidité :	Oui
Densité du panache :	Oui

Validation au colorant

Réalisation du test :	Non
Commentaire :	
Résultat :	Non defini

Proposition de travaux de mise en conformité :	Deconnexion
Enquête banchement à prévoir :	Non

Remarque(s) / Observation(s)

CEREG Territoires
Parc d'activités - 400 avenue du Château de Jouques - Bât. A
13 420 Gémenos
Tél : 04 42 32 32 65 - Fax : 04 42 32 32 66 - www.cereg-territoires.com

Commune de :	La Penne-sur-Huveaune
Date du test :	2017-10-19
Système d'assainissement :	Ovoïde : La Penne sur Huveaune

Anomalie fumée n° : 87

Localisation / Adresse

Domaine	Identifiant	N° Voirie	Nom Voirie / Numéro de parcelle	N° Parcelle
Prive		20	ALLEE ERALDO URAS	AB29

Présentation de l'anomalie

Type d'anomalie	Description
Gouttiere	25% de la toiture

Importance de la gravité du défaut

Grave

Photographie d'ensemble



Photographie du défaut



Hauteur critique avant intrusion (en m) :	
Surface du trou engendrant l'intrusion (cm²) :	
Vulnérabilité (%) :	100

Surface active (m²)

20

Localisation



Caractéristique de la réponse

Rapidité :	Oui
Densité du panache :	Oui

Validation au colorant

Réalisation du test :	Non
Commentaire :	
Résultat :	Non defini

Proposition de travaux de mise en conformité :	Deconnexion
Enquête banchement à prévoir :	Non

Remarque(s) / Observation(s)

CEREG Territoires
Parc d'activités - 400 avenue du Château de Jouques - Bât. A
13 420 Gémenos
Tél : 04 42 32 32 65 - Fax : 04 42 32 32 66 - www.cereg-territoires.com

Commune de :	La Penne-sur-Huveaune
Date du test :	2017-10-19
Système d'assainissement :	Ovoïde : La Penne sur Huveaune

Anomalie fumée n° : 88

Localisation / Adresse

Domaine	Identifiant	N° Voirie	Nom Voirie / Numéro de parcelle	N° Parcelle
Prive		2	ALLEE ERALDO URAS	AB28

Présentation de l'anomalie

Type d'anomalie	Description
Gouttiere	50% de la toiture

Importance de la gravité du défaut

Grave

Photographie d'ensemble



Photographie du défaut



Hauteur critique avant intrusion (en m) :	
Surface du trou engendrant l'intrusion (cm²) :	
Vulnérabilité (%) :	100

Surface active (m²)

40

Localisation

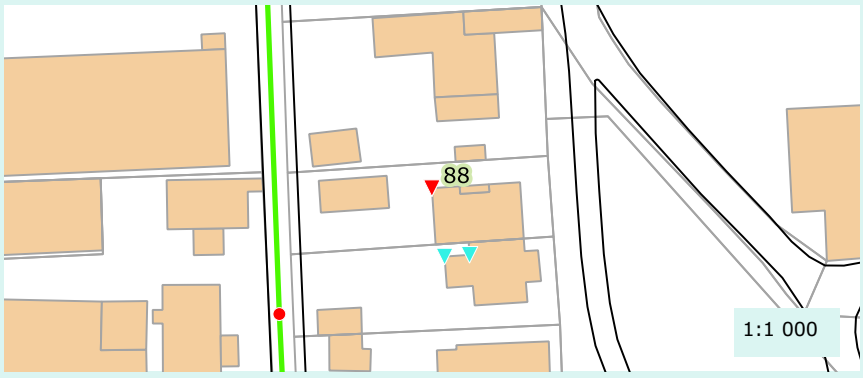

Caractéristique de la réponse

Rapidité :	Oui
Densité du panache :	Oui

Validation au colorant

Réalisation du test :	Non
Commentaire :	
Résultat :	Non defini

Proposition de travaux de mise en conformité :	Deconnexion
Enquête banchement à prévoir :	Non

Remarque(s) / Observation(s)

CEREG Territoires
Parc d'activités - 400 avenue du Château de Jouques - Bât. A
13 420 Gémenos
Tél : 04 42 32 32 65 - Fax : 04 42 32 32 66 - www.cereg-territoires.com

Commune de :	La Penne-sur-Huveaune
Date du test :	2017-10-19
Système d'assainissement :	Ovoïde : La Penne sur Huveaune

Anomalie fumée n° : 89

Localisation / Adresse

Domaine	Identifiant	N° Voirie	Nom Voirie / Numéro de parcelle	N° Parcelle
Prive	ARMANI	10	ALLEE DES HORTENSIAS	AB52

Présentation de l'anomalie

Type d'anomalie	Description
Gouttiere	50% de la toiture

Importance de la gravité du défaut

Grave

Photographie d'ensemble



Photographie du défaut



Hauteur critique avant intrusion (en m) :	
Surface du trou engendrant l'intrusion (cm²) :	
Vulnérabilité (%) :	100

Surface active (m²)

50

Localisation



Caractéristique de la réponse

Rapidité :	Oui
Densité du panache :	Oui

Validation au colorant

Réalisation du test :	Non
Commentaire :	
Résultat :	Non defini

Proposition de travaux de mise en conformité :	Deconnexion
Enquête banchement à prévoir :	Non

Remarque(s) / Observation(s)

CEREG Territoires
Parc d'activités - 400 avenue du Château de Jouques - Bât. A
13 420 Gémenos
Tél : 04 42 32 32 65 - Fax : 04 42 32 32 66 - www.cereg-territoires.com

Commune de :	La Penne-sur-Huveaune
Date du test :	2017-10-19
Système d'assainissement :	Ovoïde : La Penne sur Huveaune

Anomalie fumée n° : 90

Localisation / Adresse

Domaine	Identifiant	N° Voirie	Nom Voirie / Numéro de parcelle	N° Parcelle
Prive	JARDIN	4	ALLEE ERALDO URAS	AB50

Présentation de l'anomalie

Type d'anomalie	Description
Gouttiere	50% de la toiture

Importance de la gravité du défaut

Grave

Photographie d'ensemble



Photographie du défaut



Hauteur critique avant intrusion (en m) :	
Surface du trou engendrant l'intrusion (cm²) :	
Vulnérabilité (%) :	100

Surface active (m²)

50

Localisation

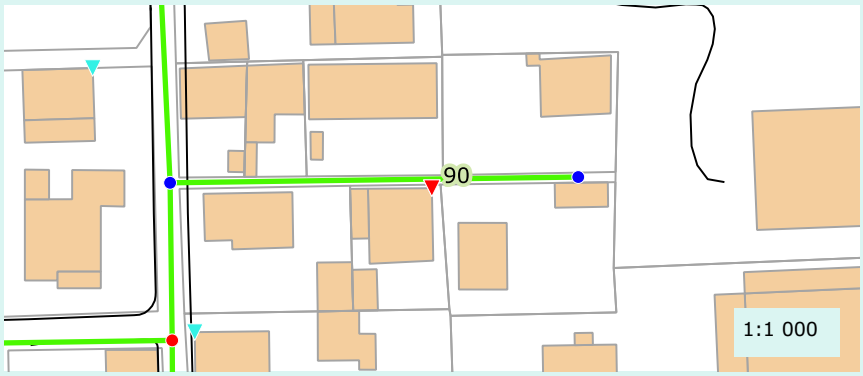

Caractéristique de la réponse

Rapidité :	Oui
Densité du panache :	Non

Validation au colorant

Réalisation du test :	Non
Commentaire :	
Résultat :	Non defini

Proposition de travaux de mise en conformité :	Deconnexion
Enquête banchement à prévoir :	Non

Remarque(s) / Observation(s)

CEREG Territoires
Parc d'activités - 400 avenue du Château de Jouques - Bât. A
13 420 Gémenos
Tél : 04 42 32 32 65 - Fax : 04 42 32 32 66 - www.cereg-territoires.com

Commune de :	La Penne-sur-Huveaune
Date du test :	2017-10-19
Système d'assainissement :	Ovoïde : La Penne sur Huveaune

Anomalie fumée n° : 91

Localisation / Adresse

Domaine	Identifiant	N° Voirie	Nom Voirie / Numéro de parcelle	N° Parcelle
Prive	PIZZICOLI	13	ALLEE ERALDO URAS	AB44

Présentation de l'anomalie

Type d'anomalie	Description
Gouttiere	50% de la toiture

Importance de la gravité du défaut

Grave

Photographie d'ensemble



Photographie du défaut



Hauteur critique avant intrusion (en m) :	
Surface du trou engendrant l'intrusion (cm²) :	
Vulnérabilité (%) :	100

Surface active (m²)

40

Localisation

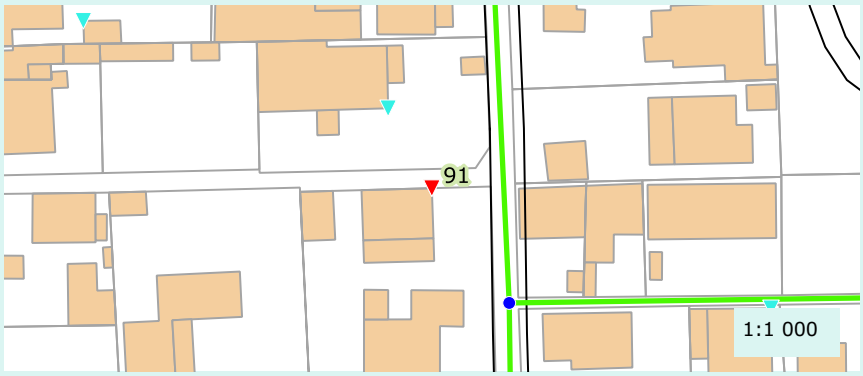

Caractéristique de la réponse

Rapidité :	Oui
Densité du panache :	Oui

Validation au colorant

Réalisation du test :	Non
Commentaire :	
Résultat :	Non defini

Proposition de travaux de mise en conformité :	Deconnexion
Enquête banchement à prévoir :	Non

Remarque(s) / Observation(s)

CEREG Territoires
Parc d'activités - 400 avenue du Château de Jouques - Bât. A
13 420 Gémenos
Tél : 04 42 32 32 65 - Fax : 04 42 32 32 66 - www.cereg-territoires.com

Commune de :	La Penne-sur-Huveaune
Date du test :	2017-10-19
Système d'assainissement :	Ovoïde : La Penne sur Huveaune

Anomalie fumée n° : 92

Localisation / Adresse

Domaine	Identifiant	N° Voirie	Nom Voirie / Numéro de parcelle	N° Parcelle
Prive	BONAMICI	3	ALLEE ERALDO URAS	AB32

Présentation de l'anomalie

Type d'anomalie	Description
Gouttiere	50% de la toiture

Importance de la gravité du défaut

	Grave		

Photographie d'ensemble



Photographie du défaut



Hauteur critique avant intrusion (en m) :	
Surface du trou engendrant l'intrusion (cm²) :	
Vulnérabilité (%) :	100

Surface active (m²)

90

Localisation

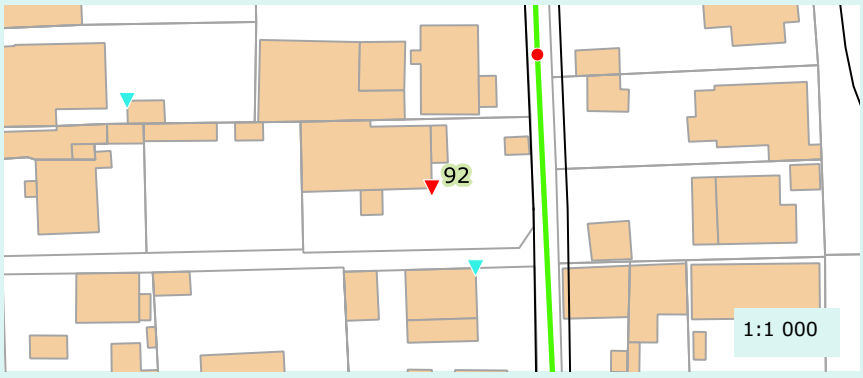

Caractéristique de la réponse

Rapidité :	Oui
Densité du panache :	Oui

Validation au colorant

Réalisation du test :	Non
Commentaire :	
Résultat :	Non defini

Proposition de travaux de mise en conformité :	Deconnexion
Enquête banchement à prévoir :	Non

Remarque(s) / Observation(s)

CEREG Territoires
Parc d'activités - 400 avenue du Château de Jouques - Bât. A
13 420 Gémenos
Tél : 04 42 32 32 65 - Fax : 04 42 32 32 66 - www.cereg-territoires.com

Commune de :	La Penne-sur-Huveaune
Date du test :	2017-10-19
Système d'assainissement :	Ovoïde : La Penne sur Huveaune

Anomalie fumée n° : 93

Localisation / Adresse

Domaine	Identifiant	N° Voirie	Nom Voirie / Numéro de parcelle	N° Parcelle
Prive	Site HENNEQUIN	30	BOULEVARD DE LA GARE	AB35

Présentation de l'anomalie

Type d'anomalie	Description
Gouttiere	100% de la toiture

Importance de la gravité du défaut

	Grave		

Photographie d'ensemble



Photographie du défaut



Hauteur critique avant intrusion (en m) :	
Surface du trou engendrant l'intrusion (cm²) :	
Vulnérabilité (%) :	100

Surface active (m²)

20

Localisation



Caractéristique de la réponse

Rapidité :	Oui
Densité du panache :	Oui

Validation au colorant

Réalisation du test :	Non
Commentaire :	
Résultat :	Non defini

Proposition de travaux de mise en conformité :	Deconnexion
Enquête banchement à prévoir :	Non

Remarque(s) / Observation(s)

CEREG Territoires
Parc d'activités - 400 avenue du Château de Jouques - Bât. A
13 420 Gémenos
Tél : 04 42 32 32 65 - Fax : 04 42 32 32 66 - www.cereg-territoires.com

Commune de :	Aubagne
Date du test :	2017-11-01
Système d'assainissement :	Casamance

Anomalie fumée n° : 94

Localisation / Adresse

Domaine	Identifiant	N° Voirie	Nom Voirie / Numéro de parcelle	N° Parcelle
Prive		26	BOULEVARD DES ACACIAS	DH333

Présentation de l'anomalie

Type d'anomalie	Description
Gouttiere	50% de la toiture

Importance de la gravité du défaut

Grave

Photographie d'ensemble



Photographie du défaut



Hauteur critique avant intrusion (en m) :	
Surface du trou engendrant l'intrusion (cm²) :	
Vulnérabilité (%) :	100

Surface active (m²)

50

Localisation

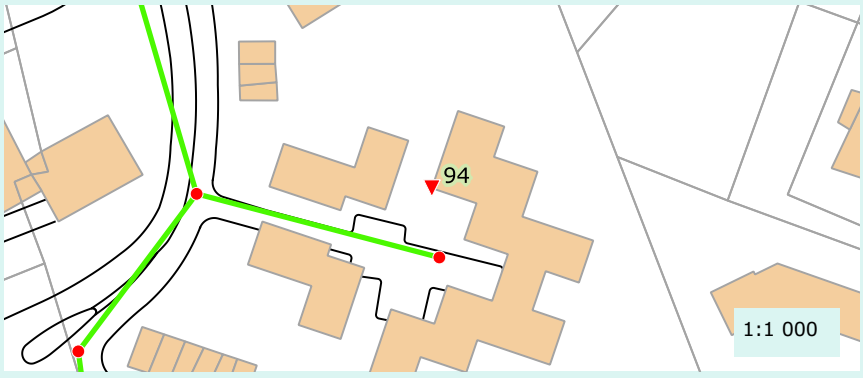

Caractéristique de la réponse

Rapidité :	Oui
Densité du panache :	Oui

Validation au colorant

Réalisation du test :	Non
Commentaire :	
Résultat :	Non defini

Proposition de travaux de mise en conformité :	Deconnexion
Enquête banchement à prévoir :	Non

Remarque(s) / Observation(s)

CEREG Territoires
Parc d'activités - 400 avenue du Château de Jouques - Bât. A
13 420 Gémenos
Tél : 04 42 32 32 65 - Fax : 04 42 32 32 66 - www.cereg-territoires.com

Commune de :	Aubagne
Date du test :	2017-11-01
Système d'assainissement :	Casamance

Anomalie fumée n° : 95

Localisation / Adresse

Domaine	Identifiant	N° Voirie	Nom Voirie / Numéro de parcelle	N° Parcelle
Prive	GAY	2	BOULEVARD DES LAVANDES	DH242

Présentation de l'anomalie

Type d'anomalie	Description
Gouttiere	50% de la toiture

Importance de la gravité du défaut

Grave

Photographie d'ensemble



Photographie du défaut



Hauteur critique avant intrusion (en m) :	
Surface du trou engendrant l'intrusion (cm²) :	
Vulnérabilité (%) :	100

Surface active (m²)

100

Localisation

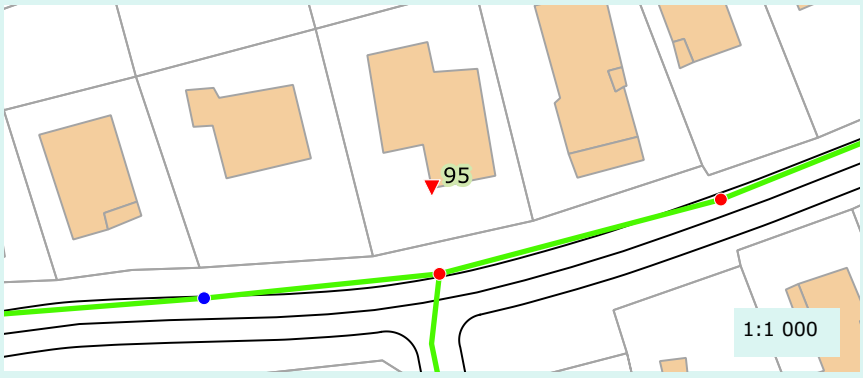

Caractéristique de la réponse

Rapidité :	Oui
Densité du panache :	Oui

Validation au colorant

Réalisation du test :	Non
Commentaire :	
Résultat :	Non defini

Proposition de travaux de mise en conformité :	Deconnexion
Enquête banchement à prévoir :	Non

Remarque(s) / Observation(s)

CEREG Territoires
Parc d'activités - 400 avenue du Château de Jouques - Bât. A
13 420 Gémenos
Tél : 04 42 32 32 65 - Fax : 04 42 32 32 66 - www.cereg-territoires.com

Commune de :	Aubagne
Date du test :	2017-11-01
Système d'assainissement :	Casamance

Anomalie fumée n° : 96

Localisation / Adresse

Domaine	Identifiant	N° Voirie	Nom Voirie / Numéro de parcelle	N° Parcelle
Prive		39	BOULEVARD DES GERANIUMS	DH322

Présentation de l'anomalie

Type d'anomalie	Description
Gouttiere	50% de la toiture

Importance de la gravité du défaut

Grave

Photographie d'ensemble



Photographie du défaut



Hauteur critique avant intrusion (en m) :	
Surface du trou engendrant l'intrusion (cm²) :	
Vulnérabilité (%) :	100

Surface active (m²)

80

Localisation

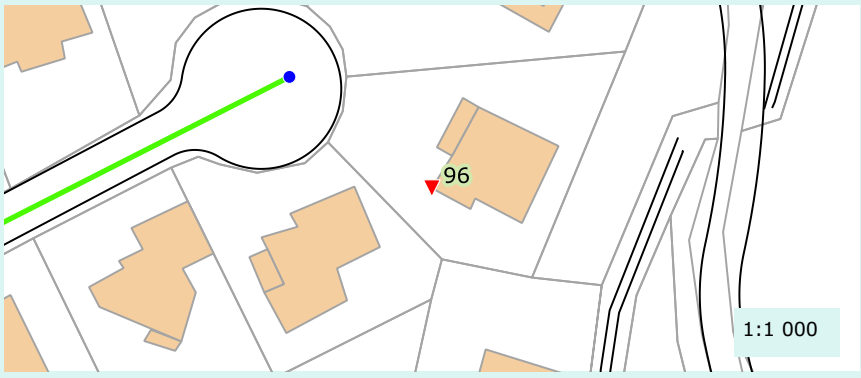

Caractéristique de la réponse

Rapidité :	Oui
Densité du panache :	Oui

Validation au colorant

Réalisation du test :	Non
Commentaire :	
Résultat :	Non defini

Proposition de travaux de mise en conformité :	Deconnexion
Enquête banchement à prévoir :	Non

Remarque(s) / Observation(s)

CEREG Territoires
Parc d'activités - 400 avenue du Château de Jouques - Bât. A
13 420 Gémenos
Tél : 04 42 32 32 65 - Fax : 04 42 32 32 66 - www.cereg-territoires.com

Commune de :	Aubagne
Date du test :	2017-11-01
Système d'assainissement :	Pôle Alpha nord

Anomalie fumée n° : 97

Localisation / Adresse

Domaine	Identifiant	N° Voirie	Nom Voirie / Numéro de parcelle	N° Parcelle
Prive			TRAVERSE DU CHEMIN DE FER	AW317

Présentation de l'anomalie

Type d'anomalie	Description
Boite de branchement non etanche	Zone de ruissellement

Importance de la gravité du défaut

Peu grave

Photographie d'ensemble



Photographie du défaut



Hauteur critique avant intrusion (en m) :	
Surface du trou engendrant l'intrusion (cm²) :	
Vulnérabilité (%) :	50

Surface active (m²)

40

Localisation

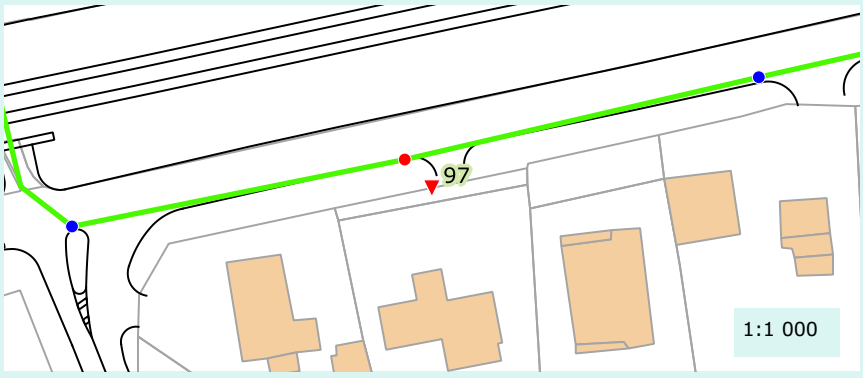

Caractéristique de la réponse

Rapidité :	Oui
Densité du panache :	Oui

Validation au colorant

Réalisation du test :	Non
Commentaire :	
Résultat :	Non defini

Proposition de travaux de mise en conformité :	Etancheification du regard
Enquête banchement à prévoir :	Non

Remarque(s) / Observation(s)

CEREG Territoires
Parc d'activités - 400 avenue du Château de Jouques - Bât. A
13 420 Gémenos
Tél : 04 42 32 32 65 - Fax : 04 42 32 32 66 - www.cereg-territoires.com

Commune de :	Aubagne
Date du test :	2017-11-01
Système d'assainissement :	Pôle Alpha nord

Anomalie fumée n° : 98

Localisation / Adresse

Domaine	Identifiant	N° Voirie	Nom Voirie / Numéro de parcelle	N° Parcelle
Prive			CHEMIN DEPARTEMENTAL 2	DS4

Présentation de l'anomalie

Type d'anomalie	Description
Branchement non etanche	Zone de ruissellement

Importance de la gravité du défaut

Non defini

Photographie d'ensemble



Photographie du défaut



Hauteur critique avant intrusion (en m) :	
Surface du trou engendrant l'intrusion (cm²) :	300
Vulnérabilité (%) :	90

Surface active (m²)

0

Localisation

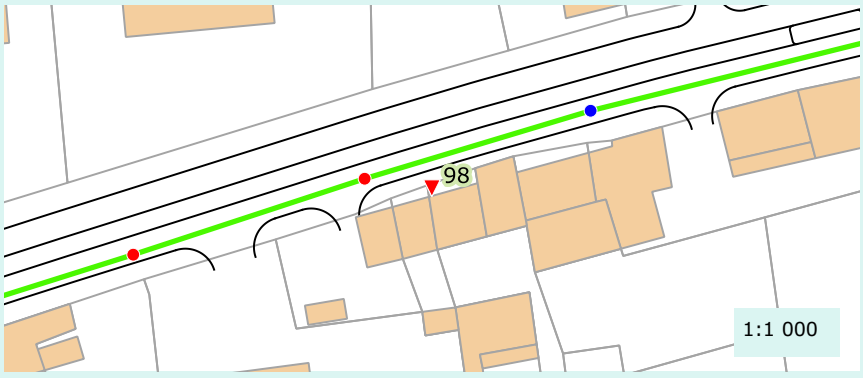

Caractéristique de la réponse

Rapidité :	Oui
Densité du panache :	Oui

Validation au colorant

Réalisation du test :	Oui
Commentaire :	
Résultat :	Negatif

Proposition de travaux de mise en conformité :	Obturation de l'orifice
Enquête banchement à prévoir :	Non

Remarque(s) / Observation(s)

CEREG Territoires
Parc d'activités - 400 avenue du Château de Jouques - Bât. A
13 420 Gémenos
Tél : 04 42 32 32 65 - Fax : 04 42 32 32 66 - www.cereg-territoires.com

Commune de :	Aubagne
Date du test :	2017-11-01
Système d'assainissement :	Pôle Alpha nord

Anomalie fumée n° : 99

Localisation / Adresse

Domaine	Identifiant	N° Voirie	Nom Voirie / Numéro de parcelle	N° Parcelle
Prive			CHEMIN DEPARTEMENTAL 2	DV127

Présentation de l'anomalie

Type d'anomalie	Description
Gouttiere	50% de la toiture

Importance de la gravité du défaut

Grave

Photographie d'ensemble



Photographie du défaut



Hauteur critique avant intrusion (en m) :	
Surface du trou engendrant l'intrusion (cm²) :	
Vulnérabilité (%) :	100

Surface active (m²)

80

Localisation

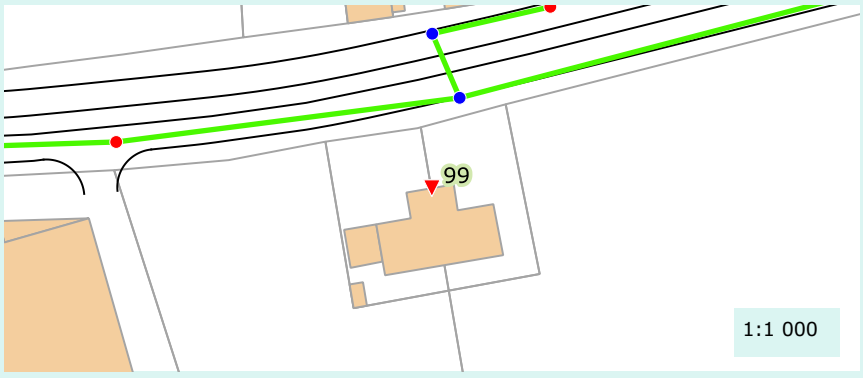

Caractéristique de la réponse

Rapidité :	Non
Densité du panache :	Non

Validation au colorant

Réalisation du test :	Non
Commentaire :	
Résultat :	Non defini

Proposition de travaux de mise en conformité :	Deconnexion
Enquête banchement à prévoir :	Non

Remarque(s) / Observation(s)

CEREG Territoires
Parc d'activités - 400 avenue du Château de Jouques - Bât. A
13 420 Gémenos
Tél : 04 42 32 32 65 - Fax : 04 42 32 32 66 - www.cereg-territoires.com

Commune de :	Aubagne
Date du test :	2017-11-01
Système d'assainissement :	Ovoïde : La Penne sur Huveaune

Anomalie fumée n° : 100

Localisation / Adresse

Domaine	Identifiant	N° Voirie	Nom Voirie / Numéro de parcelle	N° Parcelle
Prive	ABBAS	130	TRAVERSE DE LA BOURGADE	DW8

Présentation de l'anomalie

Type d'anomalie	Description
Autre	Autre

Importance de la gravité du défaut

Non defini

Photographie d'ensemble



Photographie du défaut



Hauteur critique avant intrusion (en m) :	40
Surface du trou engendrant l'intrusion (cm²) :	
Vulnérabilité (%) :	20

Surface active (m²)

10

Localisation

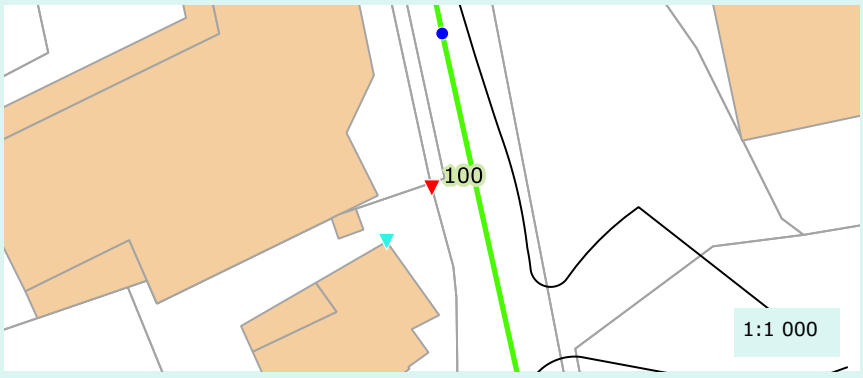

Caractéristique de la réponse

Rapidité :	Oui
Densité du panache :	Oui

Validation au colorant

Réalisation du test :	Non
Commentaire :	
Résultat :	Non defini

Proposition de travaux de mise en conformité :	Obturation de l'orifice
Enquête banchement à prévoir :	Non

Remarque(s) / Observation(s)

CEREG Territoires
Parc d'activités - 400 avenue du Château de Jouques - Bât. A
13 420 Gémenos
Tél : 04 42 32 32 65 - Fax : 04 42 32 32 66 - www.cereg-territoires.com

Commune de :	Aubagne
Date du test :	2017-11-01
Système d'assainissement :	Ovoïde : La Penne sur Huveaune

Anomalie fumée n° : 101

Localisation / Adresse

Domaine	Identifiant	N° Voirie	Nom Voirie / Numéro de parcelle	N° Parcelle
Public	BELFAKIR / FERT	1555	CHEMIN DE LA VALLEE	

Présentation de l'anomalie

Type d'anomalie	Description
Branchement non etanche	Reseau EU non etanche

Importance de la gravité du défaut

Grave

Photographie d'ensemble



Photographie du défaut



Hauteur critique avant intrusion (en m) :	10
Surface du trou engendrant l'intrusion (cm²) :	100
Vulnérabilité (%) :	50

Surface active (m²)

0

Localisation

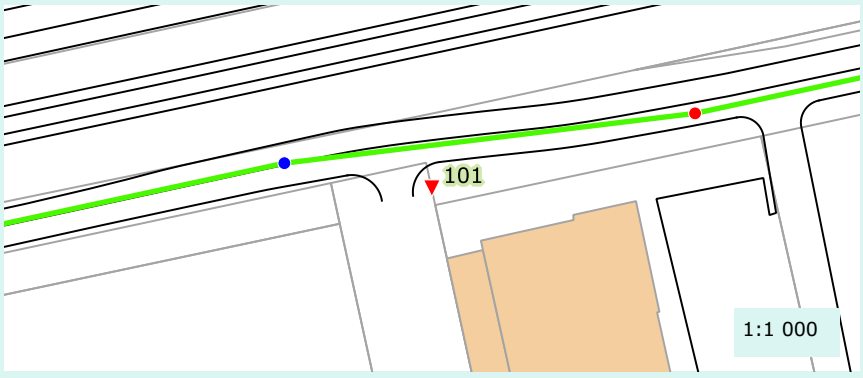

Caractéristique de la réponse

Rapidité :	Oui
Densité du panache :	Oui

Validation au colorant

Réalisation du test :	Oui
Commentaire :	
Résultat :	Negatif

Proposition de travaux de mise en conformité :	Obturation de l'orifice
Enquête banchement à prévoir :	Non

Remarque(s) / Observation(s)

CEREG Territoires
Parc d'activités - 400 avenue du Château de Jouques - Bât. A
13 420 Gémenos
Tél : 04 42 32 32 65 - Fax : 04 42 32 32 66 - www.cereg-territoires.com

Commune de :	Aubagne
Date du test :	2017-11-01
Système d'assainissement :	Pôle Alpha nord

Anomalie fumée n° : 102

Localisation / Adresse

Domaine	Identifiant	N° Voirie	Nom Voirie / Numéro de parcelle	N° Parcelle
Prive	CAROSSERIE DU SUD	1505	CHEMIN DEPARTEMENTAL 2	DS33

Présentation de l'anomalie

Type d'anomalie	Description
Siphon de cours	100% de la toiture + grille

Importance de la gravité du défaut

Grave

Photographie d'ensemble



Photographie du défaut



Hauteur critique avant intrusion (en m) :	
Surface du trou engendrant l'intrusion (cm²) :	200
Vulnérabilité (%) :	50

Surface active (m²)

50

Localisation

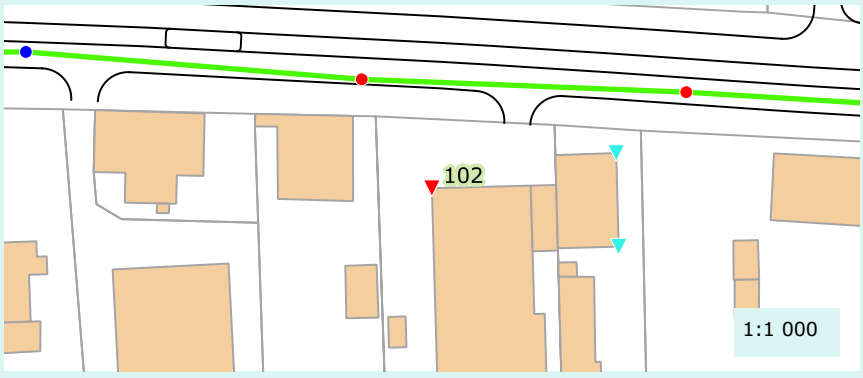

Caractéristique de la réponse

Rapidité :	Oui
Densité du panache :	Oui

Validation au colorant

Réalisation du test :	Non
Commentaire :	
Résultat :	Non defini

Proposition de travaux de mise en conformité :	Deconnexion
Enquête banchement à prévoir :	Non

Remarque(s) / Observation(s)

CEREG Territoires
Parc d'activités - 400 avenue du Château de Jouques - Bât. A
13 420 Gémenos
Tél : 04 42 32 32 65 - Fax : 04 42 32 32 66 - www.cereg-territoires.com

Commune de :	Aubagne
Date du test :	2017-11-01
Système d'assainissement :	Pôle Alpha nord

Anomalie fumée n° : 103

Localisation / Adresse

Domaine	Identifiant	N° Voirie	Nom Voirie / Numéro de parcelle	N° Parcelle
Prive	POTERIE MASSUCCO	1495	CHEMIN DEPARTEMENTAL 2	DS34

Présentation de l'anomalie

Type d'anomalie	Description
Gouttiere	50% de la toiture

Importance de la gravité du défaut

Grave

Photographie d'ensemble



Photographie du défaut



Hauteur critique avant intrusion (en m) :	
Surface du trou engendrant l'intrusion (cm²) :	
Vulnérabilité (%) :	100

Surface active (m²)

50

Localisation

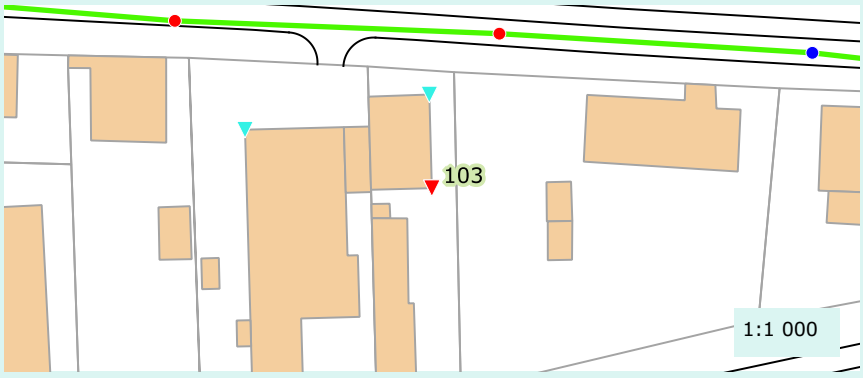

Caractéristique de la réponse

Rapidité :	Oui
Densité du panache :	Oui

Validation au colorant

Réalisation du test :	Non
Commentaire :	
Résultat :	Non defini

Proposition de travaux de mise en conformité :	Deconnexion
Enquête banchement à prévoir :	Non

Remarque(s) / Observation(s)

CEREG Territoires
Parc d'activités - 400 avenue du Château de Jouques - Bât. A
13 420 Gémenos
Tél : 04 42 32 32 65 - Fax : 04 42 32 32 66 - www.cereg-territoires.com

Commune de :	Aubagne
Date du test :	2017-11-01
Système d'assainissement :	Pôle Alpha nord

Anomalie fumée n° : 104

Localisation / Adresse

Domaine	Identifiant	N° Voirie	Nom Voirie / Numéro de parcelle	N° Parcelle
Prive	POTERIE MASSUCCO	1495	CHEMIN DEPARTEMENTAL 2	DS34

Présentation de l'anomalie

Type d'anomalie	Description
Gouttiere	25% de la toiture

Importance de la gravité du défaut

Grave

Photographie d'ensemble



Photographie du défaut



Hauteur critique avant intrusion (en m) :	
Surface du trou engendrant l'intrusion (cm²) :	
Vulnérabilité (%) :	100

Surface active (m²)

30

Localisation

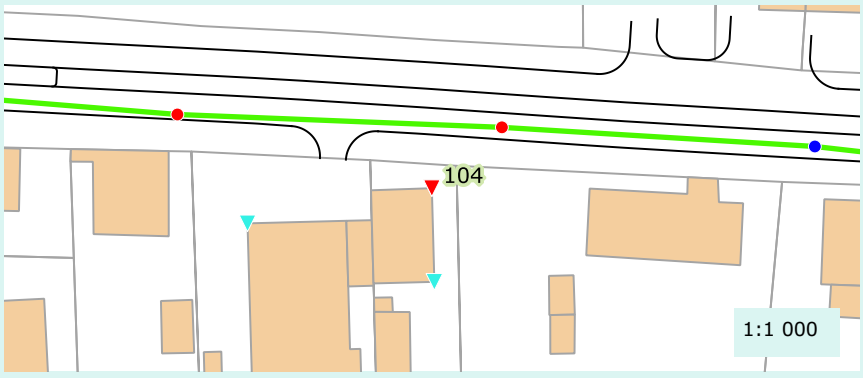

Caractéristique de la réponse

Rapidité :	Oui
Densité du panache :	Oui

Validation au colorant

Réalisation du test :	Non
Commentaire :	
Résultat :	Non defini

Proposition de travaux de mise en conformité :	Deconnexion
Enquête banchement à prévoir :	Non

Remarque(s) / Observation(s)

CEREG Territoires
Parc d'activités - 400 avenue du Château de Jouques - Bât. A
13 420 Gémenos
Tél : 04 42 32 32 65 - Fax : 04 42 32 32 66 - www.cereg-territoires.com

Commune de :	Aubagne
Date du test :	2017-11-01
Système d'assainissement :	Pôle Alpha nord

Anomalie fumée n° : 105

Localisation / Adresse

Domaine	Identifiant	N° Voirie	Nom Voirie / Numéro de parcelle	N° Parcelle
Prive	RIZZI / MASSIER	1585	CHEMIN DEPARTEMENTAL 2	DS30

Présentation de l'anomalie

Type d'anomalie	Description
Gouttiere	25% de la toiture

Importance de la gravité du défaut

Grave

Photographie d'ensemble



Photographie du défaut



Hauteur critique avant intrusion (en m) :	
Surface du trou engendrant l'intrusion (cm²) :	
Vulnérabilité (%) :	100

Surface active (m²)

40

Localisation

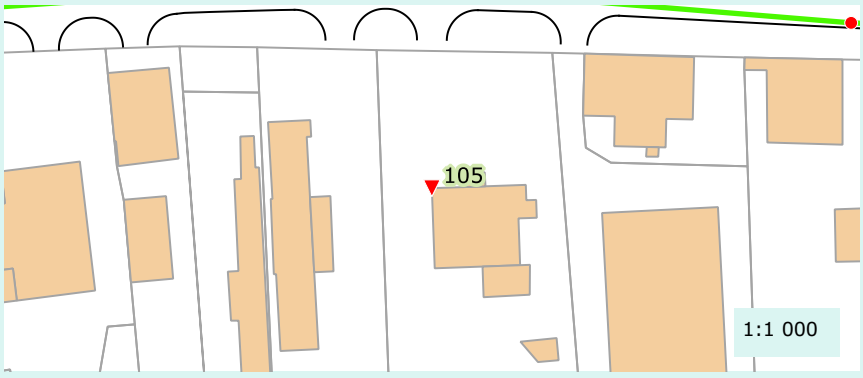

Caractéristique de la réponse

Rapidité :	Oui
Densité du panache :	Oui

Validation au colorant

Réalisation du test :	Non
Commentaire :	
Résultat :	Non defini

Proposition de travaux de mise en conformité :	Deconnexion
Enquête banchement à prévoir :	Non

Remarque(s) / Observation(s)

CEREG Territoires
Parc d'activités - 400 avenue du Château de Jouques - Bât. A
13 420 Gémenos
Tél : 04 42 32 32 65 - Fax : 04 42 32 32 66 - www.cereg-territoires.com

Commune de :	Aubagne
Date du test :	2017-11-01
Système d'assainissement :	Pôle Alpha nord

Anomalie fumée n° : 106

Localisation / Adresse

Domaine	Identifiant	N° Voirie	Nom Voirie / Numéro de parcelle	N° Parcelle
Public		DEVANT	CHEMIN DEPARTEMENTAL 2	

Présentation de l'anomalie

Type d'anomalie	Description
Ouverture sur chaussee	Autre

Importance de la gravité du défaut

Peu grave

Photographie d'ensemble



Photographie du défaut



Hauteur critique avant intrusion (en m) :	5
Surface du trou engendrant l'intrusion (cm²) :	9
Vulnérabilité (%) :	10

Surface active (m²)

10

Localisation

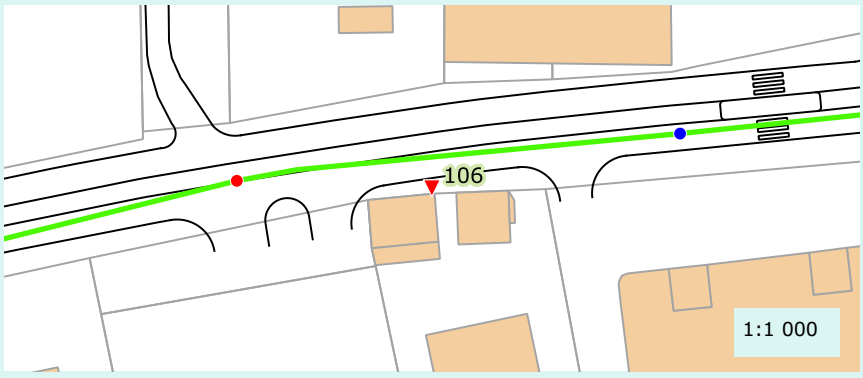

Caractéristique de la réponse

Rapidité :	Oui
Densité du panache :	Oui

Validation au colorant

Réalisation du test :	Non
Commentaire :	
Résultat :	Non defini

Proposition de travaux de mise en conformité :	Obturation de l'orifice
Enquête banchement à prévoir :	Non

Remarque(s) / Observation(s)

CEREG Territoires
Parc d'activités - 400 avenue du Château de Jouques - Bât. A
13 420 Gémenos
Tél : 04 42 32 32 65 - Fax : 04 42 32 32 66 - www.cereg-territoires.com

Commune de :	Aubagne
Date du test :	2017-11-01
Système d'assainissement :	Pôle Alpha nord

Anomalie fumée n° : 107

Localisation / Adresse

Domaine	Identifiant	N° Voirie	Nom Voirie / Numéro de parcelle	N° Parcelle
Prive	SCI L ELYSEE 20	2095	CHEMIN DEPARTEMENTAL 2	DV27

Présentation de l'anomalie

Type d'anomalie	Description
Ouverture dans caniveau	Autre

Importance de la gravité du défaut

Non defini

Photographie d'ensemble



Photographie du défaut



Hauteur critique avant intrusion (en m) :	30
Surface du trou engendrant l'intrusion (cm²) :	50
Vulnérabilité (%) :	50

Surface active (m²)

0

Localisation

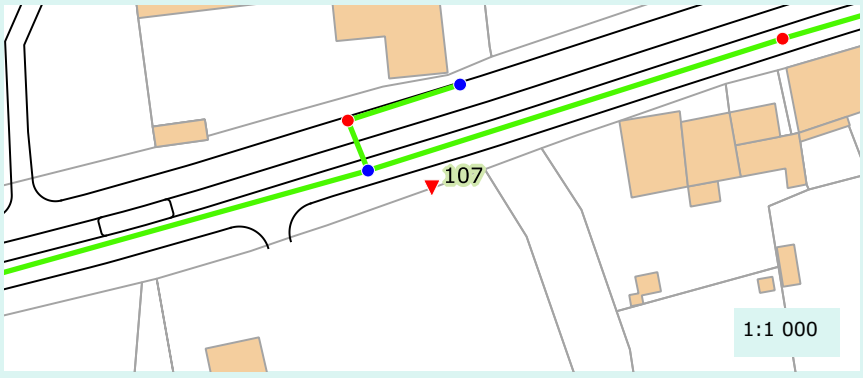

Caractéristique de la réponse

Rapidité :	Oui
Densité du panache :	Oui

Validation au colorant

Réalisation du test :	Oui
Commentaire :	
Résultat :	Negatif

Proposition de travaux de mise en conformité :	Obturation de l'orifice
Enquête banchement à prévoir :	Non

Remarque(s) / Observation(s)

CEREG Territoires
Parc d'activités - 400 avenue du Château de Jouques - Bât. A
13 420 Gémenos
Tél : 04 42 32 32 65 - Fax : 04 42 32 32 66 - www.cereg-territoires.com

Commune de :	Aubagne
Date du test :	2017-11-01
Système d'assainissement :	Pôle Alpha nord

Anomalie fumée n° : 108

Localisation / Adresse

Domaine	Identifiant	N° Voirie	Nom Voirie / Numéro de parcelle	N° Parcelle
Prive	MERLIN	74	TRAVERSE DE L'AUMONE VIELLE	DX143

Présentation de l'anomalie

Type d'anomalie	Description
Gouttiere	75% de la toiture

Importance de la gravité du défaut

Grave

Photographie d'ensemble



Photographie du défaut



Hauteur critique avant intrusion (en m) :	
Surface du trou engendrant l'intrusion (cm²) :	
Vulnérabilité (%) :	100

Surface active (m²)

80

Localisation

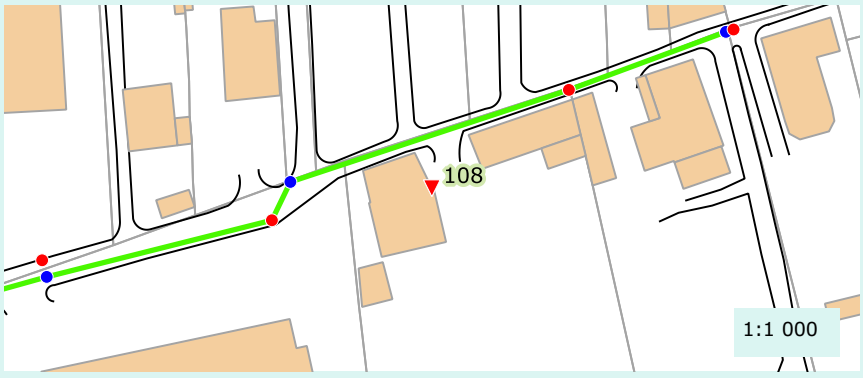

Caractéristique de la réponse

Rapidité :	Oui
Densité du panache :	Oui

Validation au colorant

Réalisation du test :	Non
Commentaire :	
Résultat :	Non defini

Proposition de travaux de mise en conformité :	Deconnexion
Enquête banchement à prévoir :	Non

Remarque(s) / Observation(s)

CEREG Territoires
Parc d'activités - 400 avenue du Château de Jouques - Bât. A
13 420 Gémenos
Tél : 04 42 32 32 65 - Fax : 04 42 32 32 66 - www.cereg-territoires.com

Commune de :	Aubagne
Date du test :	2017-11-01
Système d'assainissement :	Pôle Alpha nord

Anomalie fumée n° : 109

Localisation / Adresse

Domaine	Identifiant	N° Voirie	Nom Voirie / Numéro de parcelle	N° Parcelle
Prive	LAUNARO	180	ALLEE DE LA MUSCATELLE	DX129

Présentation de l'anomalie

Type d'anomalie	Description
Gouttiere	50% de la toiture

Importance de la gravité du défaut

Grave

Photographie d'ensemble



Photographie du défaut



Hauteur critique avant intrusion (en m) :	
Surface du trou engendrant l'intrusion (cm²) :	
Vulnérabilité (%) :	100

Surface active (m²)

70

Localisation

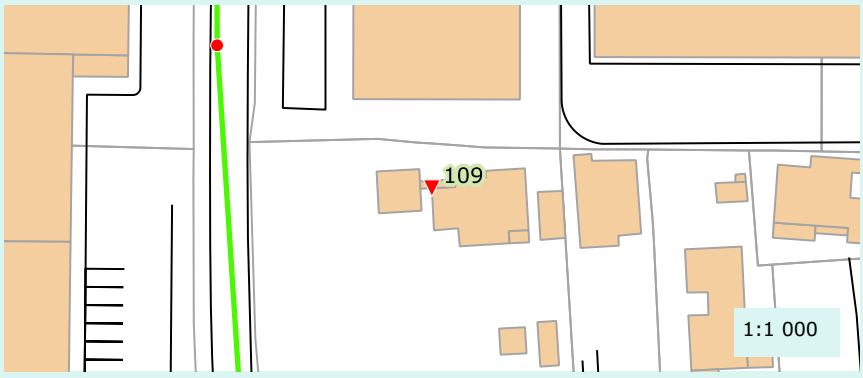

Caractéristique de la réponse

Rapidité :	Oui
Densité du panache :	Oui

Validation au colorant

Réalisation du test :	Non
Commentaire :	
Résultat :	Non defini

Proposition de travaux de mise en conformité :	Deconnexion
Enquête banchement à prévoir :	Non

Remarque(s) / Observation(s)

CEREG Territoires
Parc d'activités - 400 avenue du Château de Jouques - Bât. A
13 420 Gémenos
Tél : 04 42 32 32 65 - Fax : 04 42 32 32 66 - www.cereg-territoires.com

Commune de :	La Penne-sur-Huveaune
Date du test :	2017-10-19
Système d'assainissement :	Ovoïde : La Penne sur Huveaune

Anomalie fumée n° : 110

Localisation / Adresse

Domaine	Identifiant	N° Voirie	Nom Voirie / Numéro de parcelle	N° Parcelle
Prive	DUPRE / JACQUET /	5	MONTEE CARRIERE	AH90

Présentation de l'anomalie

Type d'anomalie	Description
Gouttiere	50% de la toiture

Importance de la gravité du défaut

Grave

Photographie d'ensemble



Photographie du défaut



Hauteur critique avant intrusion (en m) :	
Surface du trou engendrant l'intrusion (cm²) :	
Vulnérabilité (%) :	100

Surface active (m²)

60

Localisation

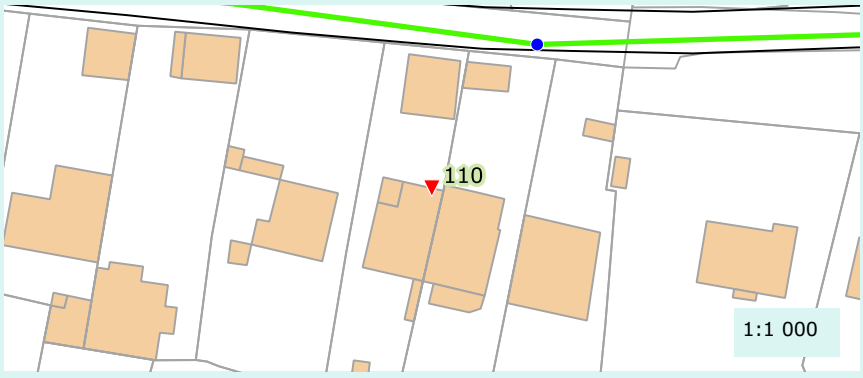

Caractéristique de la réponse

Rapidité :	Oui
Densité du panache :	Oui

Validation au colorant

Réalisation du test :	Non
Commentaire :	
Résultat :	Non defini

Proposition de travaux de mise en conformité :	Deconnexion
Enquête banchement à prévoir :	Non

Remarque(s) / Observation(s)

CEREG Territoires
Parc d'activités - 400 avenue du Château de Jouques - Bât. A
13 420 Gémenos
Tél : 04 42 32 32 65 - Fax : 04 42 32 32 66 - www.cereg-territoires.com

Commune de :	La Penne-sur-Huveaune
Date du test :	2017-10-19
Système d'assainissement :	Ovoïde : La Penne sur Huveaune

Anomalie fumée n° : 111

Localisation / Adresse

Domaine	Identifiant	N° Voirie	Nom Voirie / Numéro de parcelle	N° Parcelle
Prive	GALDON	210	BOULEVARD VOLTAIRE	AH24

Présentation de l'anomalie

Type d'anomalie	Description
Gouttiere	100% de la toiture

Importance de la gravité du défaut

Grave

Photographie d'ensemble



Photographie du défaut



Hauteur critique avant intrusion (en m) :	
Surface du trou engendrant l'intrusion (cm²) :	
Vulnérabilité (%) :	100

Surface active (m²)

160

Localisation

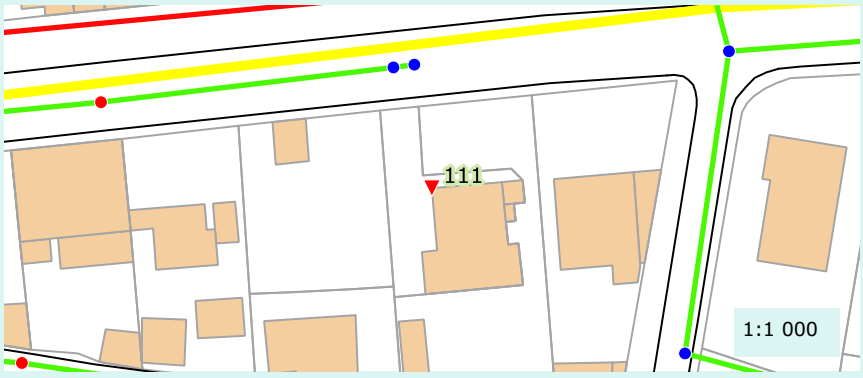

Caractéristique de la réponse

Rapidité :	Oui
Densité du panache :	Oui

Validation au colorant

Réalisation du test :	Non
Commentaire :	
Résultat :	Non defini

Proposition de travaux de mise en conformité :	Deconnexion
Enquête banchement à prévoir :	Non

Remarque(s) / Observation(s)

CEREG Territoires
Parc d'activités - 400 avenue du Château de Jouques - Bât. A
13 420 Gémenos
Tél : 04 42 32 32 65 - Fax : 04 42 32 32 66 - www.cereg-territoires.com

Commune de :	La Penne-sur-Huveaune
Date du test :	2017-10-19
Système d'assainissement :	Ovoïde : La Penne sur Huveaune

Anomalie fumée n° : 112

Localisation / Adresse

Domaine	Identifiant	N° Voirie	Nom Voirie / Numéro de parcelle	N° Parcelle
Prive	RASTRELLI	198	RUE LOUIS JULLIARD	AH19

Présentation de l'anomalie

Type d'anomalie	Description
Gouttiere	50% de la toiture

Importance de la gravité du défaut

Grave

Photographie d'ensemble



Photographie du défaut



Hauteur critique avant intrusion (en m) :	
Surface du trou engendrant l'intrusion (cm²) :	
Vulnérabilité (%) :	100

Surface active (m²)

40

Localisation

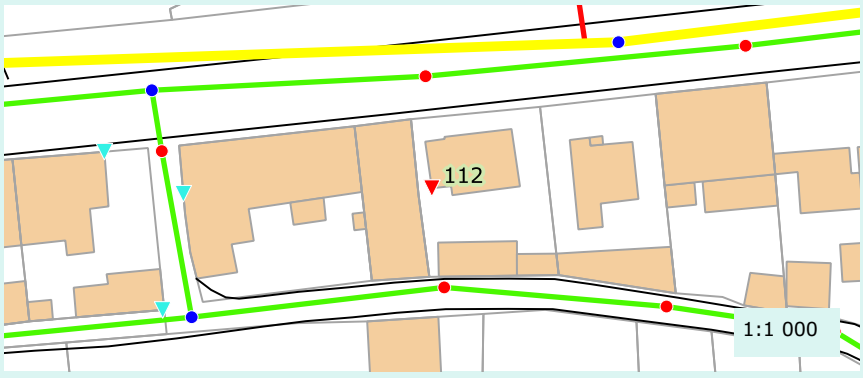

Caractéristique de la réponse

Rapidité :	Oui
Densité du panache :	Oui

Validation au colorant

Réalisation du test :	Non
Commentaire :	
Résultat :	Non defini

Proposition de travaux de mise en conformité :	Deconnexion
Enquête banchement à prévoir :	Non

Remarque(s) / Observation(s)

CEREG Territoires
Parc d'activités - 400 avenue du Château de Jouques - Bât. A
13 420 Gémenos
Tél : 04 42 32 32 65 - Fax : 04 42 32 32 66 - www.cereg-territoires.com

Commune de :	La Penne-sur-Huveaune
Date du test :	2017-10-19
Système d'assainissement :	Ovoïde : La Penne sur Huveaune

Anomalie fumée n° : 113

Localisation / Adresse

Domaine	Identifiant	N° Voirie	Nom Voirie / Numéro de parcelle	N° Parcelle
Prive	GALIANA	129	BOULEVARD VOLTAIRE	AB65

Présentation de l'anomalie

Type d'anomalie	Description
Gouttiere	50% de la toiture

Importance de la gravité du défaut

Grave

Photographie d'ensemble



Photographie du défaut



Hauteur critique avant intrusion (en m) :	
Surface du trou engendrant l'intrusion (cm²) :	
Vulnérabilité (%) :	100

Surface active (m²)

60

Localisation

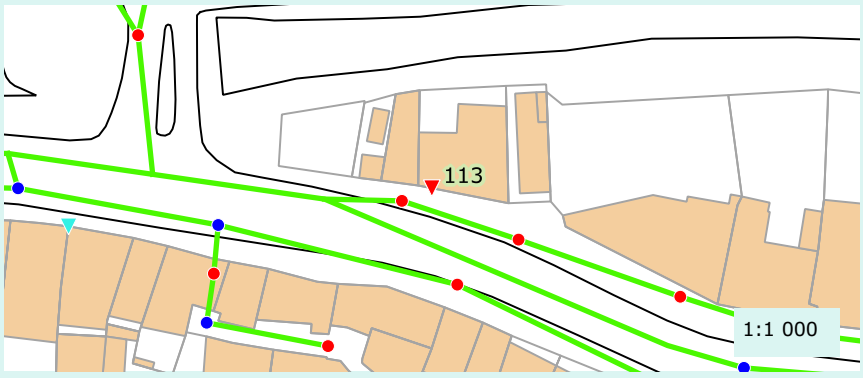

Caractéristique de la réponse

Rapidité :	Oui
Densité du panache :	Oui

Validation au colorant

Réalisation du test :	Non
Commentaire :	
Résultat :	Non defini

Proposition de travaux de mise en conformité :	Deconnexion
Enquête banchement à prévoir :	Non

Remarque(s) / Observation(s)

CEREG Territoires
Parc d'activités - 400 avenue du Château de Jouques - Bât. A
13 420 Gémenos
Tél : 04 42 32 32 65 - Fax : 04 42 32 32 66 - www.cereg-territoires.com

Commune de :	La Penne-sur-Huveaune
Date du test :	2017-10-19
Système d'assainissement :	Ovoïde : La Penne sur Huveaune

Anomalie fumée n° : 114

Localisation / Adresse

Domaine	Identifiant	N° Voirie	Nom Voirie / Numéro de parcelle	N° Parcelle
Public		DEVANT 96	BOULEVARD VOLTAIRE	

Présentation de l'anomalie

Type d'anomalie	Description
Boite de branchement non etanche	En contre bas d'une surface impermeable

Importance de la gravité du défaut

Grave

Photographie d'ensemble



Photographie du défaut



Hauteur critique avant intrusion (en m) :	
Surface du trou engendrant l'intrusion (cm²) :	
Vulnérabilité (%) :	50

Surface active (m²)

10

Localisation

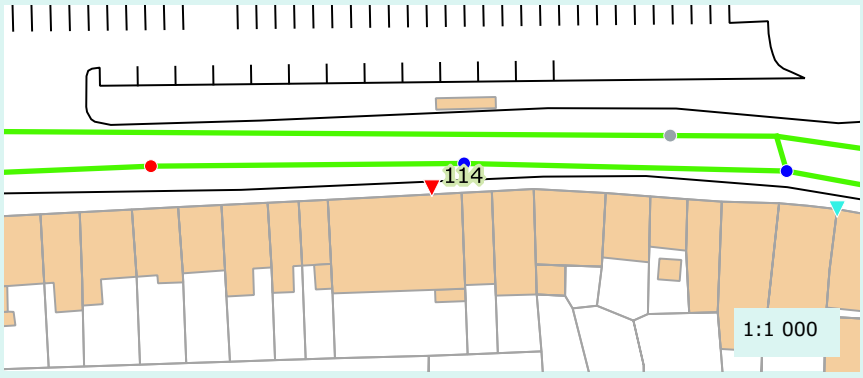

Caractéristique de la réponse

Rapidité :	Oui
Densité du panache :	Oui

Validation au colorant

Réalisation du test :	Non
Commentaire :	
Résultat :	Non defini

Proposition de travaux de mise en conformité :	Obturation de l'orifice
Enquête banchement à prévoir :	Non

Remarque(s) / Observation(s)

CEREG Territoires
Parc d'activités - 400 avenue du Château de Jouques - Bât. A
13 420 Gémenos
Tél : 04 42 32 32 65 - Fax : 04 42 32 32 66 - www.cereg-territoires.com

Commune de :	La Penne-sur-Huveaune
Date du test :	2017-10-19
Système d'assainissement :	Ovoïde : La Penne sur Huveaune

Anomalie fumée n° : 115

Localisation / Adresse

Domaine	Identifiant	N° Voirie	Nom Voirie / Numéro de parcelle	N° Parcelle
Public		ANGLE DU 6	MONTEE DU PRESBYTERE	

Présentation de l'anomalie

Type d'anomalie	Description
Boite de branchement non etanche	En contre bas d'une surface impermeable

Importance de la gravité du défaut

Grave

Photographie d'ensemble



Photographie du défaut



Hauteur critique avant intrusion (en m) :	
Surface du trou engendrant l'intrusion (cm²) :	
Vulnérabilité (%) :	50

Surface active (m²)

20

Localisation

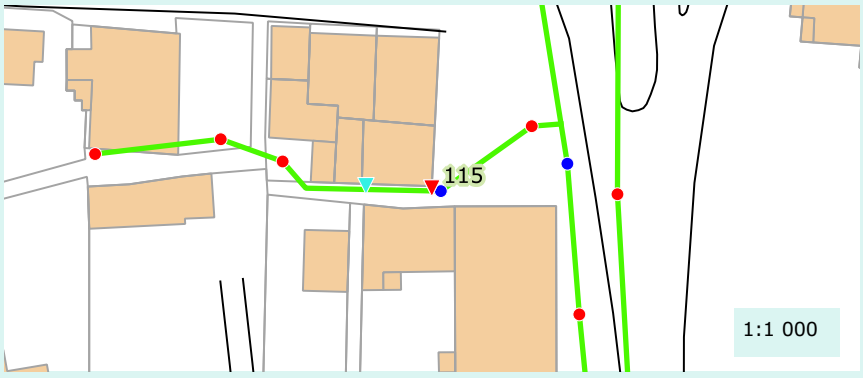

Caractéristique de la réponse

Rapidité :	Oui
Densité du panache :	Oui

Validation au colorant

Réalisation du test :	Non
Commentaire :	
Résultat :	Non defini

Proposition de travaux de mise en conformité :	Reprise du branchement
Enquête banchement à prévoir :	Non

Remarque(s) / Observation(s)

CEREG Territoires
Parc d'activités - 400 avenue du Château de Jouques - Bât. A
13 420 Gémenos
Tél : 04 42 32 32 65 - Fax : 04 42 32 32 66 - www.cereg-territoires.com

Commune de :	La Penne-sur-Huveaune
Date du test :	2017-10-19
Système d'assainissement :	Ovoïde : La Penne sur Huveaune

Anomalie fumée n° : 116

Localisation / Adresse

Domaine	Identifiant	N° Voirie	Nom Voirie / Numéro de parcelle	N° Parcelle
Public		FACE AU 3	MONTEE DU PRESBYTERE	

Présentation de l'anomalie

Type d'anomalie	Description
Ouverture sur chaussee	En contre bas d'une surface impermeable

Importance de la gravité du défaut

Grave

Photographie d'ensemble



Photographie du défaut



Hauteur critique avant intrusion (en m) :	
Surface du trou engendrant l'intrusion (cm²) :	
Vulnérabilité (%) :	50

Surface active (m²)

10

Localisation

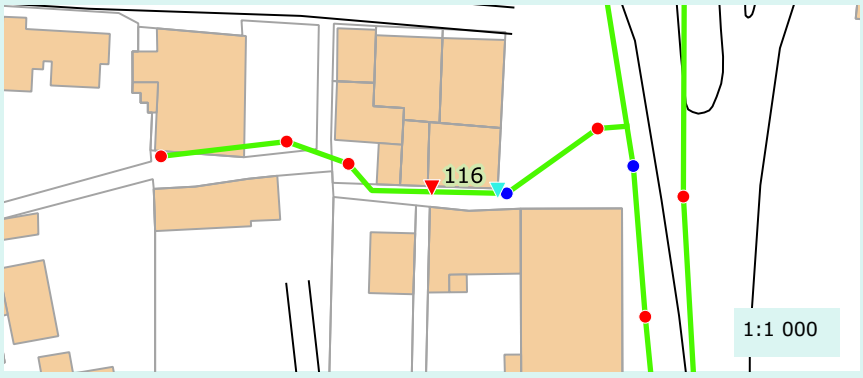

Caractéristique de la réponse

Rapidité :	Oui
Densité du panache :	Oui

Validation au colorant

Réalisation du test :	Non
Commentaire :	
Résultat :	Non defini

Proposition de travaux de mise en conformité :	Obturation de l'orifice
Enquête banchement à prévoir :	Non

Remarque(s) / Observation(s)

CEREG Territoires
Parc d'activités - 400 avenue du Château de Jouques - Bât. A
13 420 Gémenos
Tél : 04 42 32 32 65 - Fax : 04 42 32 32 66 - www.cereg-territoires.com

Commune de :	La Penne-sur-Huveaune
Date du test :	2017-10-19
Système d'assainissement :	Ovoïde : La Penne sur Huveaune

Anomalie fumée n° : 117

Localisation / Adresse

Domaine	Identifiant	N° Voirie	Nom Voirie / Numéro de parcelle	N° Parcelle
Prive		DEVANT 18	CHEMIN NOEL ROBION	AB150

Présentation de l'anomalie

Type d'anomalie	Description
Ouverture sur chaussee	En contre bas d'une surface impermeable

Importance de la gravité du défaut

Grave

Photographie d'ensemble



Photographie du défaut



Hauteur critique avant intrusion (en m) :	
Surface du trou engendrant l'intrusion (cm²) :	
Vulnérabilité (%) :	50

Surface active (m²)

50

Localisation

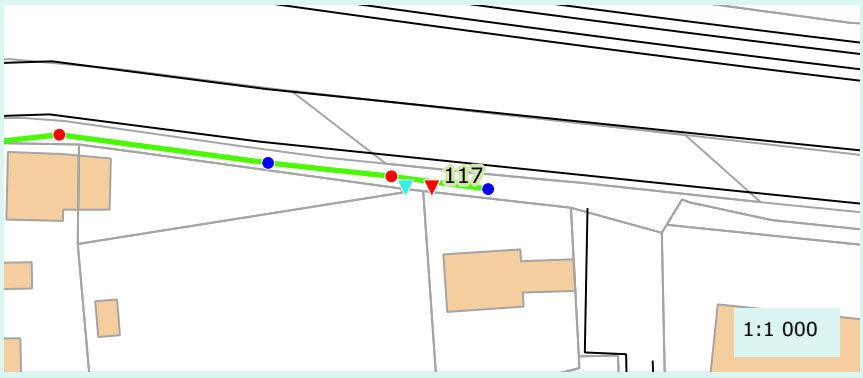

Caractéristique de la réponse

Rapidité :	Oui
Densité du panache :	Oui

Validation au colorant

Réalisation du test :	Non
Commentaire :	
Résultat :	Non defini

Proposition de travaux de mise en conformité :	Obturation de l'orifice
Enquête banchement à prévoir :	Non

Remarque(s) / Observation(s)

CEREG Territoires
Parc d'activités - 400 avenue du Château de Jouques - Bât. A
13 420 Gémenos
Tél : 04 42 32 32 65 - Fax : 04 42 32 32 66 - www.cereg-territoires.com

Commune de :	La Penne-sur-Huveaune
Date du test :	2017-10-19
Système d'assainissement :	Ovoïde : La Penne sur Huveaune

Anomalie fumée n° : 118

Localisation / Adresse

Domaine	Identifiant	N° Voirie	Nom Voirie / Numéro de parcelle	N° Parcelle
Prive		DEVANT 18	CHEMIN NOEL ROBION	AB150

Présentation de l'anomalie

Type d'anomalie	Description
Ouverture sur chaussee	En contre bas d'une surface impermeable

Importance de la gravité du défaut

Grave

Photographie d'ensemble



Photographie du défaut



Hauteur critique avant intrusion (en m) :	
Surface du trou engendrant l'intrusion (cm²) :	
Vulnérabilité (%) :	50

Surface active (m²)

30

Localisation

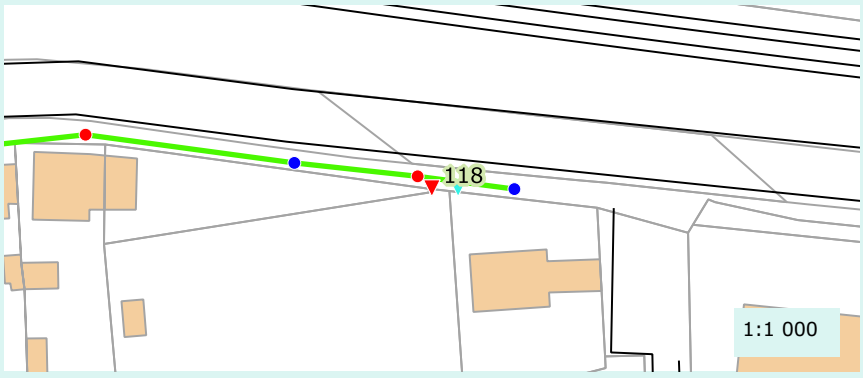

Caractéristique de la réponse

Rapidité :	Oui
Densité du panache :	Oui

Validation au colorant

Réalisation du test :	Non
Commentaire :	
Résultat :	Non defini

Proposition de travaux de mise en conformité :	Obturation de l'orifice
Enquête banchement à prévoir :	Non

Remarque(s) / Observation(s)

CEREG Territoires
Parc d'activités - 400 avenue du Château de Jouques - Bât. A
13 420 Gémenos
Tél : 04 42 32 32 65 - Fax : 04 42 32 32 66 - www.cereg-territoires.com

Commune de :	La Penne-sur-Huveaune
Date du test :	2017-10-19
Système d'assainissement :	Ovoïde : La Penne sur Huveaune

Anomalie fumée n° : 119

Localisation / Adresse

Domaine	Identifiant	N° Voirie	Nom Voirie / Numéro de parcelle	N° Parcelle
Prive	HABOUZIT	8	ALLEE ERALDO URAS	AB53

Présentation de l'anomalie

Type d'anomalie	Description
Gouttiere	50% de la toiture

Importance de la gravité du défaut

Grave

Photographie d'ensemble



Photographie du défaut



Hauteur critique avant intrusion (en m) :	
Surface du trou engendrant l'intrusion (cm²) :	
Vulnérabilité (%) :	100

Surface active (m²)

70

Localisation

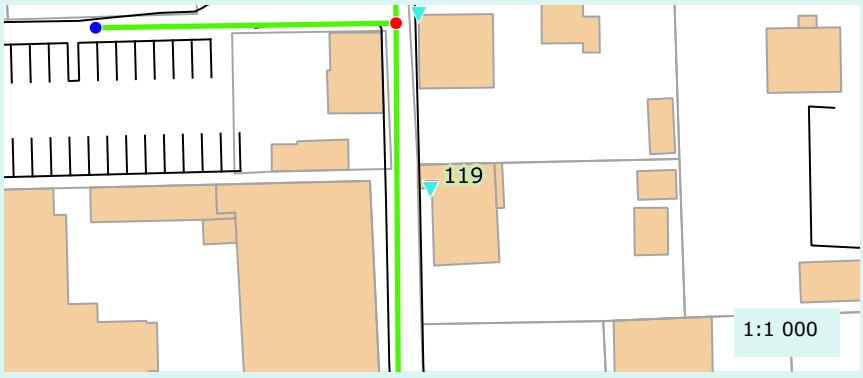

Caractéristique de la réponse

Rapidité :	Oui
Densité du panache :	Oui

Validation au colorant

Réalisation du test :	Non
Commentaire :	
Résultat :	Non defini

Proposition de travaux de mise en conformité :	Deconnexion
Enquête banchement à prévoir :	Non

Remarque(s) / Observation(s)

CEREG Territoires
Parc d'activités - 400 avenue du Château de Jouques - Bât. A
13 420 Gémenos
Tél : 04 42 32 32 65 - Fax : 04 42 32 32 66 - www.cereg-territoires.com

Commune de :	La Penne-sur-Huveaune
Date du test :	2017-10-19
Système d'assainissement :	Ovoïde : La Penne sur Huveaune

Anomalie fumée n° : 120

Localisation / Adresse

Domaine	Identifiant	N° Voirie	Nom Voirie / Numéro de parcelle	N° Parcelle
Prive	HABOUZIT	8	ALLEE ERALDO URAS	AB53

Présentation de l'anomalie

Type d'anomalie	Description
Autre	Zone de ruissellement

Importance de la gravité du défaut

Grave

Photographie d'ensemble



Photographie du défaut



Hauteur critique avant intrusion (en m) :	
Surface du trou engendrant l'intrusion (cm²) :	
Vulnérabilité (%) :	50

Surface active (m²)

50

Localisation

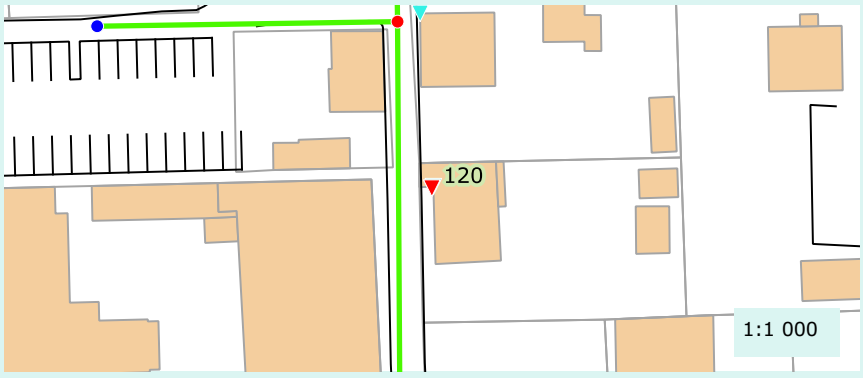

Caractéristique de la réponse

Rapidité :	Oui
Densité du panache :	Oui

Validation au colorant

Réalisation du test :	Non
Commentaire :	
Résultat :	Non defini

Proposition de travaux de mise en conformité :	Deconnexion
Enquête banchement à prévoir :	Non

Remarque(s) / Observation(s)

CEREG Territoires
Parc d'activités - 400 avenue du Château de Jouques - Bât. A
13 420 Gémenos
Tél : 04 42 32 32 65 - Fax : 04 42 32 32 66 - www.cereg-territoires.com

Commune de :	La Penne-sur-Huveaune
Date du test :	2017-10-19
Système d'assainissement :	Ovoïde : La Penne sur Huveaune

Anomalie fumée n° : 121

Localisation / Adresse

Domaine	Identifiant	N° Voirie	Nom Voirie / Numéro de parcelle	N° Parcelle
Prive	ALLIETTA	5	ALLEE ERALDO URAS	AB77

Présentation de l'anomalie

Type d'anomalie	Description
Gouttiere	100% de la toiture

Importance de la gravité du défaut

Grave

Photographie d'ensemble



Photographie du défaut



Hauteur critique avant intrusion (en m) :	
Surface du trou engendrant l'intrusion (cm²) :	
Vulnérabilité (%) :	100

Surface active (m²)

40

Localisation

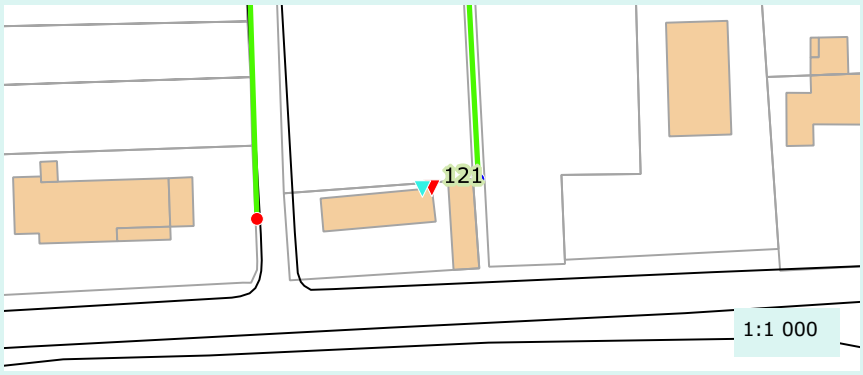

Caractéristique de la réponse

Rapidité :	Oui
Densité du panache :	Oui

Validation au colorant

Réalisation du test :	Non
Commentaire :	
Résultat :	Non defini

Proposition de travaux de mise en conformité :	Deconnexion
Enquête banchement à prévoir :	Non

Remarque(s) / Observation(s)

CEREG Territoires
Parc d'activités - 400 avenue du Château de Jouques - Bât. A
13 420 Gémenos
Tél : 04 42 32 32 65 - Fax : 04 42 32 32 66 - www.cereg-territoires.com

Commune de :	La Penne-sur-Huveaune
Date du test :	2017-10-19
Système d'assainissement :	Ovoïde : La Penne sur Huveaune

Anomalie fumée n° : 122

Localisation / Adresse

Domaine	Identifiant	N° Voirie	Nom Voirie / Numéro de parcelle	N° Parcelle
Prive	ALLIETTA	5	ALLEE ERALDO URAS	AB77

Présentation de l'anomalie

Type d'anomalie	Description
Gouttiere	50% de la toiture

Importance de la gravité du défaut

Grave

Photographie d'ensemble



Photographie du défaut



Hauteur critique avant intrusion (en m) :	
Surface du trou engendrant l'intrusion (cm²) :	
Vulnérabilité (%) :	100

Surface active (m²)

40

Localisation

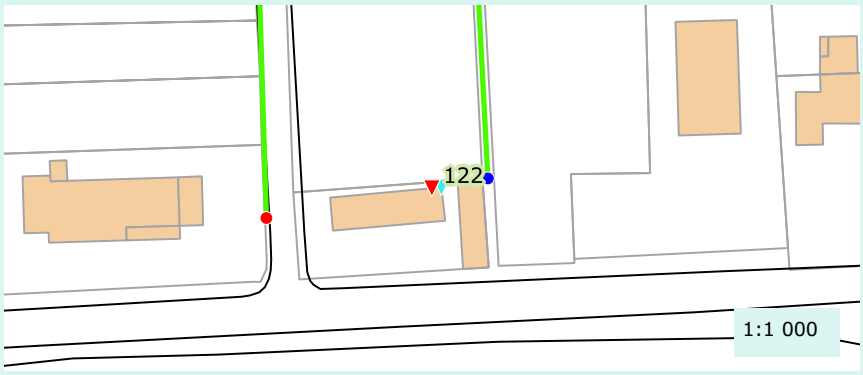

Caractéristique de la réponse

Rapidité :	Oui
Densité du panache :	Oui

Validation au colorant

Réalisation du test :	Non
Commentaire :	
Résultat :	Non defini

Proposition de travaux de mise en conformité :	Deconnexion
Enquête banchement à prévoir :	Non

Remarque(s) / Observation(s)

CEREG Territoires
Parc d'activités - 400 avenue du Château de Jouques - Bât. A
13 420 Gémenos
Tél : 04 42 32 32 65 - Fax : 04 42 32 32 66 - www.cereg-territoires.com

Commune de :	La Penne-sur-Huveaune
Date du test :	2017-10-19
Système d'assainissement :	Ovoïde : La Penne sur Huveaune

Anomalie fumée n° : 123

Localisation / Adresse

Domaine	Identifiant	N° Voirie	Nom Voirie / Numéro de parcelle	N° Parcelle
Prive	MAYAUD	5	BOULEVARD DE LA GARE	AB11

Présentation de l'anomalie

Type d'anomalie	Description
Gouttiere	25% de la toiture

Importance de la gravité du défaut

Grave

Photographie d'ensemble



Photographie du défaut



Hauteur critique avant intrusion (en m) :	
Surface du trou engendrant l'intrusion (cm²) :	
Vulnérabilité (%) :	100

Surface active (m²)

30

Localisation

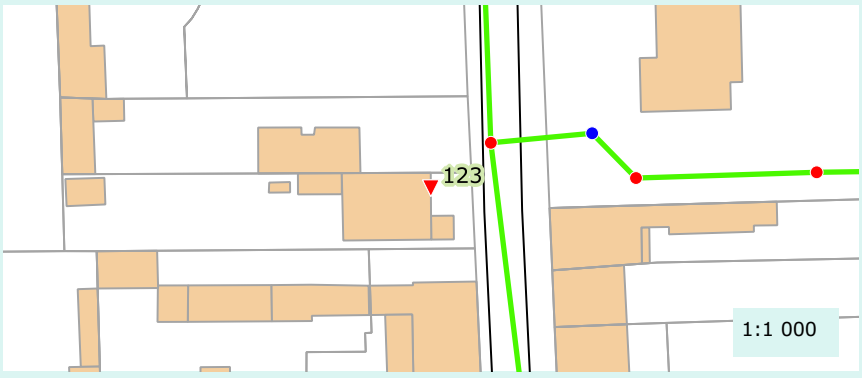

Caractéristique de la réponse

Rapidité :	Oui
Densité du panache :	Oui

Validation au colorant

Réalisation du test :	Non
Commentaire :	
Résultat :	Non defini

Proposition de travaux de mise en conformité :	Deconnexion
Enquête banchement à prévoir :	Non

Remarque(s) / Observation(s)

CEREG Territoires
Parc d'activités - 400 avenue du Château de Jouques - Bât. A
13 420 Gémenos
Tél : 04 42 32 32 65 - Fax : 04 42 32 32 66 - www.cereg-territoires.com

Commune de :	La Penne-sur-Huveaune
Date du test :	2017-10-19
Système d'assainissement :	Ovoïde : La Penne sur Huveaune

Anomalie fumée n° : 124

Localisation / Adresse

Domaine	Identifiant	N° Voirie	Nom Voirie / Numéro de parcelle	N° Parcelle
Prive	DESPLAS / GOUEZ	11	BOULEVARD DE LA GARE	AB13

Présentation de l'anomalie

Type d'anomalie	Description
Boite de branchement non etanche	Zone de ruissellement

Importance de la gravité du défaut

Grave

Photographie d'ensemble



Photographie du défaut



Hauteur critique avant intrusion (en m) :	
Surface du trou engendrant l'intrusion (cm²) :	
Vulnérabilité (%) :	50

Surface active (m²)

100

Localisation

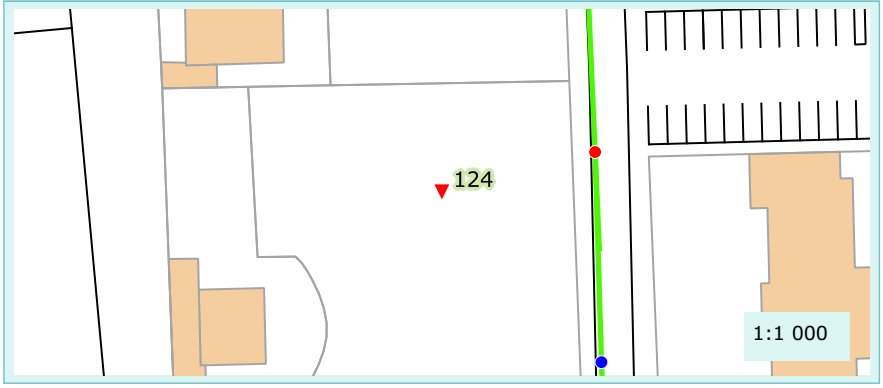

Caractéristique de la réponse

Rapidité :	Oui
Densité du panache :	Oui

Validation au colorant

Réalisation du test :	Non
Commentaire :	
Résultat :	Non defini

Proposition de travaux de mise en conformité :	Etancheification du regard
Enquête banchement à prévoir :	Non

Remarque(s) / Observation(s)

CEREG Territoires
Parc d'activités - 400 avenue du Château de Jouques - Bât. A
13 420 Gémenos
Tél : 04 42 32 32 65 - Fax : 04 42 32 32 66 - www.cereg-territoires.com

Commune de :	La Penne-sur-Huveaune
Date du test :	2017-10-19
Système d'assainissement :	Pôle Alpha nord

Anomalie fumée n° : 125

Localisation / Adresse

Domaine	Identifiant	N° Voirie	Nom Voirie / Numéro de parcelle	N° Parcelle
Public			BOULEVARD CLAUDE ANTONETTI	

Présentation de l'anomalie

Type d'anomalie	Description
Regard non etanche	Reseau EU non etanche

Importance de la gravité du défaut

	Grave		

Photographie d'ensemble



Photographie du défaut



Hauteur critique avant intrusion (en m) :	
Surface du trou engendrant l'intrusion (cm²) :	
Vulnérabilité (%) :	80

Surface active (m²)

100

Localisation

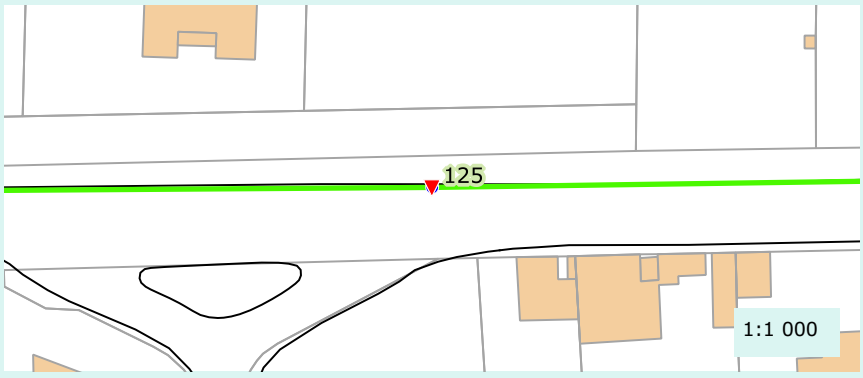

Caractéristique de la réponse

Rapidité :	Oui
Densité du panache :	Oui

Validation au colorant

Réalisation du test :	Non
Commentaire :	
Résultat :	Non defini

Proposition de travaux de mise en conformité :	Obturation de l'orifice
Enquête banchement à prévoir :	Non

Remarque(s) / Observation(s)

CEREG Territoires
Parc d'activités - 400 avenue du Château de Jouques - Bât. A
13 420 Gémenos
Tél : 04 42 32 32 65 - Fax : 04 42 32 32 66 - www.cereg-territoires.com

Commune de :	La Penne-sur-Huveaune
Date du test :	2017-10-19
Système d'assainissement :	Pôle Alpha nord

Anomalie fumée n° : 126

Localisation / Adresse

Domaine	Identifiant	N° Voirie	Nom Voirie / Numéro de parcelle	N° Parcelle
Prive	ALBERTINI /	2	BOULEVARD CLAUDE ANTONETTI	AA151

Présentation de l'anomalie

Type d'anomalie	Description
Gouttiere	25% de la toiture

Importance de la gravité du défaut

Grave

Photographie d'ensemble



Photographie du défaut



Hauteur critique avant intrusion (en m) :	
Surface du trou engendrant l'intrusion (cm²) :	
Vulnérabilité (%) :	100

Surface active (m²)

40

Localisation

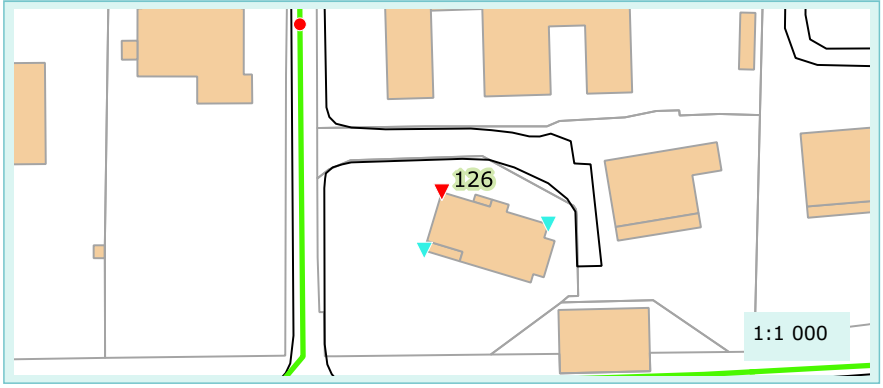

Caractéristique de la réponse

Rapidité :	Oui
Densité du panache :	Oui

Validation au colorant

Réalisation du test :	Non
Commentaire :	
Résultat :	Non defini

Proposition de travaux de mise en conformité :	Deconnexion
Enquête banchement à prévoir :	Non

Remarque(s) / Observation(s)

CEREG Territoires
Parc d'activités - 400 avenue du Château de Jouques - Bât. A
13 420 Gémenos
Tél : 04 42 32 32 65 - Fax : 04 42 32 32 66 - www.cereg-territoires.com

Commune de :	La Penne-sur-Huveaune
Date du test :	2017-10-19
Système d'assainissement :	Pôle Alpha nord

Anomalie fumée n° : 127

Localisation / Adresse

Domaine	Identifiant	N° Voirie	Nom Voirie / Numéro de parcelle	N° Parcelle
Prive	ALBERTINI /	2	BOULEVARD CLAUDE ANTONETTI	AA151

Présentation de l'anomalie

Type d'anomalie	Description
Gouttiere	25% de la toiture

Importance de la gravité du défaut

Grave

Photographie d'ensemble



Photographie du défaut



Hauteur critique avant intrusion (en m) :	
Surface du trou engendrant l'intrusion (cm²) :	
Vulnérabilité (%) :	100

Surface active (m²)

40

Localisation

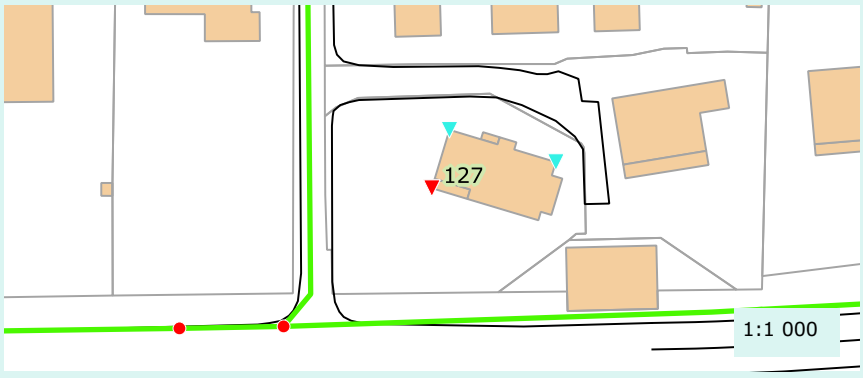

Caractéristique de la réponse

Rapidité :	Oui
Densité du panache :	Oui

Validation au colorant

Réalisation du test :	Non
Commentaire :	
Résultat :	Non defini

Proposition de travaux de mise en conformité :	Deconnexion
Enquête banchement à prévoir :	Non

Remarque(s) / Observation(s)

CEREG Territoires
Parc d'activités - 400 avenue du Château de Jouques - Bât. A
13 420 Gémenos
Tél : 04 42 32 32 65 - Fax : 04 42 32 32 66 - www.cereg-territoires.com

Commune de :	La Penne-sur-Huveaune
Date du test :	2017-10-19
Système d'assainissement :	Pôle Alpha nord

Anomalie fumée n° : 128

Localisation / Adresse

Domaine	Identifiant	N° Voirie	Nom Voirie / Numéro de parcelle	N° Parcelle
Prive	ALBERTINI /	2	BOULEVARD CLAUDE ANTONETTI	AA151

Présentation de l'anomalie

Type d'anomalie	Description
Gouttiere	25% de la toiture

Importance de la gravité du défaut

Grave

Photographie d'ensemble



Photographie du défaut



Hauteur critique avant intrusion (en m) :	
Surface du trou engendrant l'intrusion (cm²) :	
Vulnérabilité (%) :	100

Surface active (m²)

40

Localisation

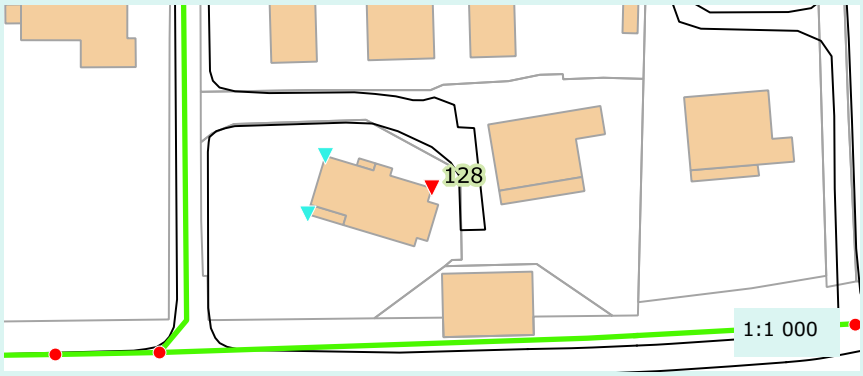

Caractéristique de la réponse

Rapidité :	Oui
Densité du panache :	Oui

Validation au colorant

Réalisation du test :	Non
Commentaire :	
Résultat :	Non defini

Proposition de travaux de mise en conformité :	Deconnexion
Enquête banchement à prévoir :	Non

Remarque(s) / Observation(s)

CEREG Territoires
Parc d'activités - 400 avenue du Château de Jouques - Bât. A
13 420 Gémenos
Tél : 04 42 32 32 65 - Fax : 04 42 32 32 66 - www.cereg-territoires.com

Commune de :	La Penne-sur-Huveaune
Date du test :	2017-10-19
Système d'assainissement :	Ovoïde : La Penne sur Huveaune

Anomalie fumée n° : 129

Localisation / Adresse

Domaine	Identifiant	N° Voirie	Nom Voirie / Numéro de parcelle	N° Parcelle
Prive	IDRI SASU AKDI / LA		AVENUE DE LA RASCLAVE	AI54

Présentation de l'anomalie

Type d'anomalie	Description
Gouttiere	100% de la toiture

Importance de la gravité du défaut

Grave

Photographie d'ensemble



Photographie du défaut



Hauteur critique avant intrusion (en m) :	
Surface du trou engendrant l'intrusion (cm²) :	
Vulnérabilité (%) :	100

Surface active (m²)

390

Localisation

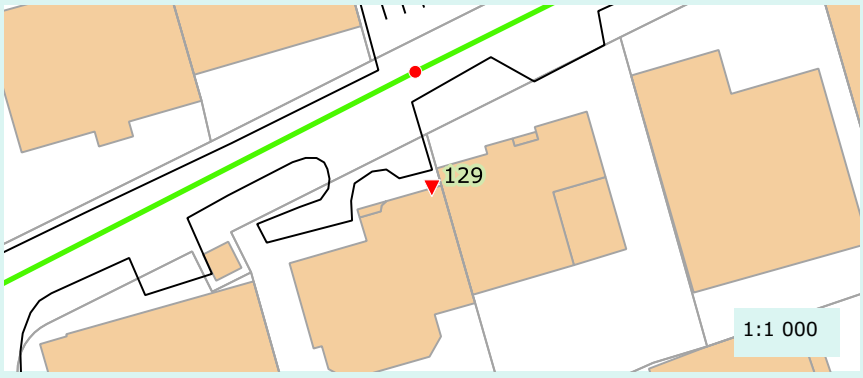

Caractéristique de la réponse

Rapidité :	Oui
Densité du panache :	Oui

Validation au colorant

Réalisation du test :	Non
Commentaire :	
Résultat :	Non defini

Proposition de travaux de mise en conformité :	Deconnexion
Enquête banchement à prévoir :	Non

Remarque(s) / Observation(s)

CEREG Territoires
Parc d'activités - 400 avenue du Château de Jouques - Bât. A
13 420 Gémenos
Tél : 04 42 32 32 65 - Fax : 04 42 32 32 66 - www.cereg-territoires.com

Commune de :	Aubagne
Date du test :	2017-11-01
Système d'assainissement :	Ovoïde : La Penne sur Huveaune

Anomalie fumée n° : 130

Localisation / Adresse

Domaine	Identifiant	N° Voirie	Nom Voirie / Numéro de parcelle	N° Parcelle
Prive	ABBAS	130	TRAVERSE DE LA BOURGADE	DW8

Présentation de l'anomalie

Type d'anomalie	Description
Gouttiere	100% de la toiture

Importance de la gravité du défaut

Grave

Photographie d'ensemble



Photographie du défaut



Hauteur critique avant intrusion (en m) :	
Surface du trou engendrant l'intrusion (cm²) :	
Vulnérabilité (%) :	100

Surface active (m²)

380

Localisation

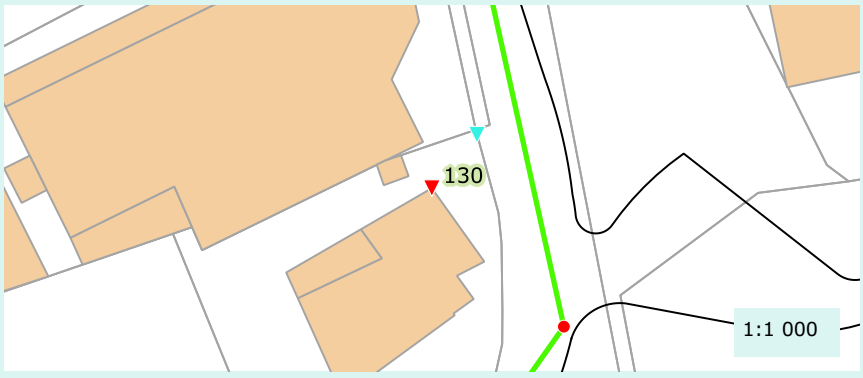

Caractéristique de la réponse

Rapidité :	Oui
Densité du panache :	Oui

Validation au colorant

Réalisation du test :	Non
Commentaire :	
Résultat :	Non defini

Proposition de travaux de mise en conformité :	Deconnexion
Enquête banchement à prévoir :	Non

Remarque(s) / Observation(s)

CEREG Territoires
Parc d'activités - 400 avenue du Château de Jouques - Bât. A
13 420 Gémenos
Tél : 04 42 32 32 65 - Fax : 04 42 32 32 66 - www.cereg-territoires.com

Commune de :	Aubagne
Date du test :	2017-11-01
Système d'assainissement :	Ovoïde : Saint Mitre - Pôle Alpha sud - Piscine Alain Bernard

Anomalie fumée n° : 131

Localisation / Adresse

Domaine	Identifiant	N° Voirie	Nom Voirie / Numéro de parcelle	N° Parcelle
Prive	DARMON / SABAA /	15	BOULEVARD DES VIGNES	DT38

Présentation de l'anomalie

Type d'anomalie	Description
Gouttiere	< 25 % de toiture

Importance de la gravité du défaut

Grave

Photographie d'ensemble



Photographie du défaut



Hauteur critique avant intrusion (en m) :	
Surface du trou engendrant l'intrusion (cm²) :	
Vulnérabilité (%) :	100

Surface active (m²)

65

Localisation

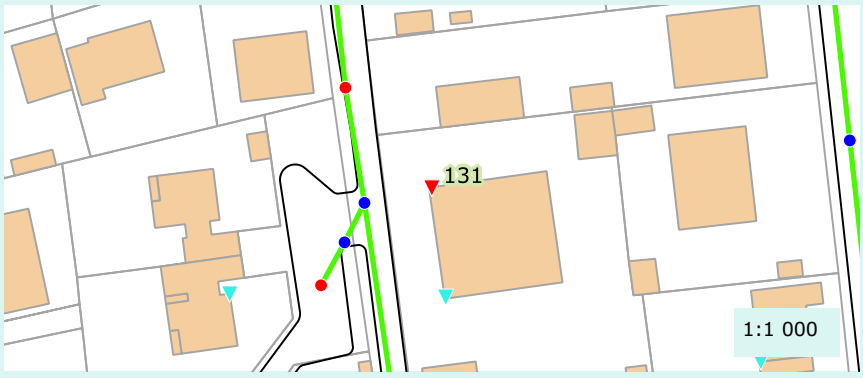

Caractéristique de la réponse

Rapidité :	Oui
Densité du panache :	Oui

Validation au colorant

Réalisation du test :	Non
Commentaire :	
Résultat :	Non defini

Proposition de travaux de mise en conformité :	Deconnexion
Enquête banchement à prévoir :	Non

Remarque(s) / Observation(s)

CEREG Territoires
Parc d'activités - 400 avenue du Château de Jouques - Bât. A
13 420 Gémenos
Tél : 04 42 32 32 65 - Fax : 04 42 32 32 66 - www.cereg-territoires.com

Commune de :	Aubagne
Date du test :	2017-11-01
Système d'assainissement :	Ovoïde : Saint Mitre - Pôle Alpha sud - Piscine Alain Bernard

Anomalie fumée n° : 132

Localisation / Adresse

Domaine	Identifiant	N° Voirie	Nom Voirie / Numéro de parcelle	N° Parcelle
Prive		10	BOULEVARD DES VIGNES	DT18

Présentation de l'anomalie

Type d'anomalie	Description
Gouttiere	75% de la toiture

Importance de la gravité du défaut

Grave

Photographie d'ensemble



Photographie du défaut



Hauteur critique avant intrusion (en m) :	
Surface du trou engendrant l'intrusion (cm²) :	
Vulnérabilité (%) :	100

Surface active (m²)

60

Localisation

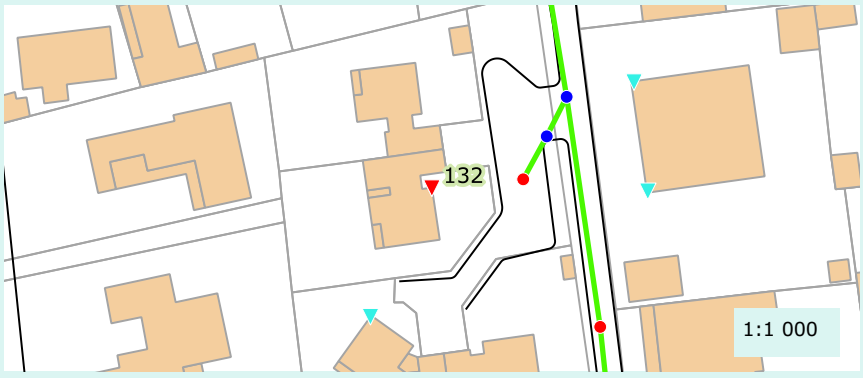

Caractéristique de la réponse

Rapidité :	Oui
Densité du panache :	Oui

Validation au colorant

Réalisation du test :	Non
Commentaire :	
Résultat :	Non defini

Proposition de travaux de mise en conformité :	Deconnexion
Enquête banchement à prévoir :	Non

Remarque(s) / Observation(s)

CEREG Territoires
Parc d'activités - 400 avenue du Château de Jouques - Bât. A
13 420 Gémenos
Tél : 04 42 32 32 65 - Fax : 04 42 32 32 66 - www.cereg-territoires.com

Commune de :	Aubagne
Date du test :	2017-11-01
Système d'assainissement :	Ovoïde : Saint Mitre - Pôle Alpha sud - Piscine Alain Bernard

Anomalie fumée n° : 133

Localisation / Adresse

Domaine	Identifiant	N° Voirie	Nom Voirie / Numéro de parcelle	N° Parcelle
Prive		10	BOULEVARD DES VIGNES	DT22

Présentation de l'anomalie

Type d'anomalie	Description
Gouttiere	75% de la toiture

Importance de la gravité du défaut

Grave

Photographie d'ensemble



Photographie du défaut



Hauteur critique avant intrusion (en m) :	
Surface du trou engendrant l'intrusion (cm²) :	
Vulnérabilité (%) :	100

Surface active (m²)

50

Localisation

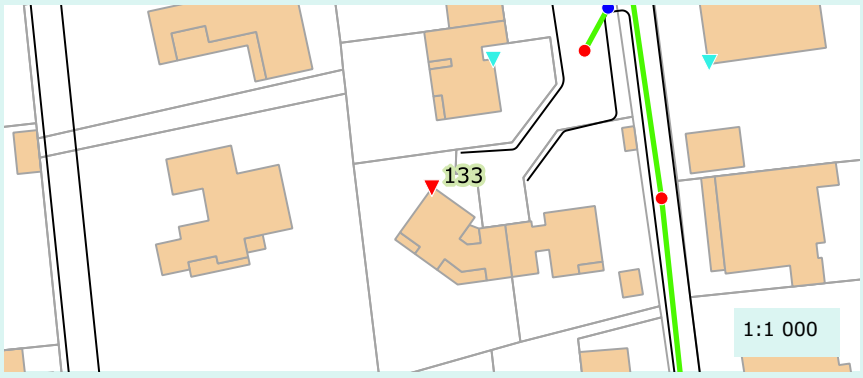

Caractéristique de la réponse

Rapidité :	Oui
Densité du panache :	Oui

Validation au colorant

Réalisation du test :	Non
Commentaire :	
Résultat :	Non defini

Proposition de travaux de mise en conformité :	Deconnexion
Enquête banchement à prévoir :	Non

Remarque(s) / Observation(s)

CEREG Territoires
Parc d'activités - 400 avenue du Château de Jouques - Bât. A
13 420 Gémenos
Tél : 04 42 32 32 65 - Fax : 04 42 32 32 66 - www.cereg-territoires.com

Commune de :	Aubagne
Date du test :	2017-11-01
Système d'assainissement :	Ovoïde : Saint Mitre - Pôle Alpha sud - Piscine Alain Bernard

Anomalie fumée n° : 134

Localisation / Adresse

Domaine	Identifiant	N° Voirie	Nom Voirie / Numéro de parcelle	N° Parcelle
Prive	CHAZALET / LLINARES	77	BOULEVARD DE LA PINEDE	DT265

Présentation de l'anomalie

Type d'anomalie	Description
Gouttiere	< 25 % de toiture

Importance de la gravité du défaut

Peu grave

Photographie d'ensemble



Photographie du défaut



Hauteur critique avant intrusion (en m) :	
Surface du trou engendrant l'intrusion (cm²) :	
Vulnérabilité (%) :	100

Surface active (m²)

15

Localisation

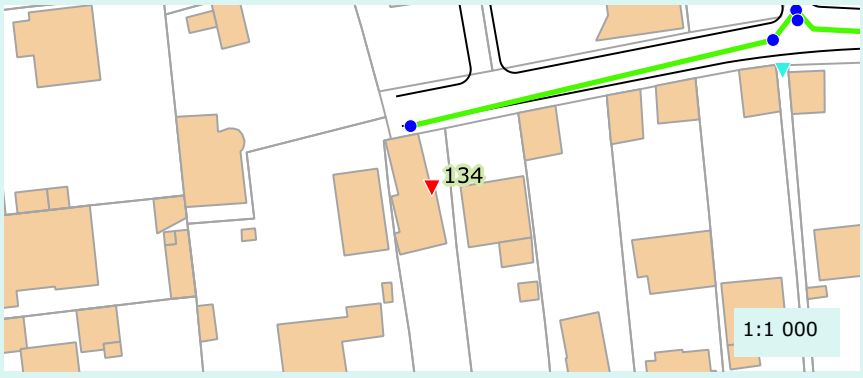

Caractéristique de la réponse

Rapidité :	Oui
Densité du panache :	Oui

Validation au colorant

Réalisation du test :	Non
Commentaire :	
Résultat :	Non defini

Proposition de travaux de mise en conformité :	Deconnexion
Enquête banchement à prévoir :	Non

Remarque(s) / Observation(s)

CEREG Territoires
Parc d'activités - 400 avenue du Château de Jouques - Bât. A
13 420 Gémenos
Tél : 04 42 32 32 65 - Fax : 04 42 32 32 66 - www.cereg-territoires.com

Commune de :	Aubagne
Date du test :	2017-11-01
Système d'assainissement :	Ovoïde : Saint Mitre - Pôle Alpha sud - Piscine Alain Bernard

Anomalie fumée n° : 135

Localisation / Adresse

Domaine	Identifiant	N° Voirie	Nom Voirie / Numéro de parcelle	N° Parcelle
Prive	DARMON / SABAA /	15	BOULEVARD DES VIGNES	DT38

Présentation de l'anomalie

Type d'anomalie	Description
Gouttiere	75% de la toiture

Importance de la gravité du défaut

Très grave

Photographie d'ensemble



Photographie du défaut



Hauteur critique avant intrusion (en m) :	
Surface du trou engendrant l'intrusion (cm²) :	
Vulnérabilité (%) :	100

Surface active (m²)

150

Localisation

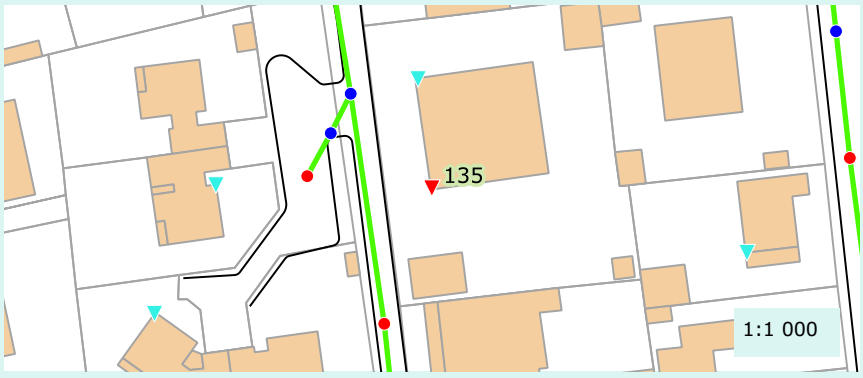

Caractéristique de la réponse

Rapidité :	Oui
Densité du panache :	Oui

Validation au colorant

Réalisation du test :	Non
Commentaire :	
Résultat :	Non defini

Proposition de travaux de mise en conformité :	Deconnexion
Enquête banchement à prévoir :	Non

Remarque(s) / Observation(s)

Commune de :	Aubagne
Date du test :	2017-11-01
Système d'assainissement :	Ovoïde : Saint Mitre - Pôle Alpha sud - Piscine Alain Bernard

Anomalie fumée n° : 136

Localisation / Adresse

Domaine	Identifiant	N° Voirie	Nom Voirie / Numéro de parcelle	N° Parcelle
Prive	PECHERRAL / LAN	69 B	BOULEVARD DE LA PINEDE	DT260

Présentation de l'anomalie

Type d'anomalie	Description
Gouttiere	Non etanche

Importance de la gravité du défaut

Peu grave

Photographie d'ensemble



Photographie du défaut



Hauteur critique avant intrusion (en m) :	
Surface du trou engendrant l'intrusion (cm²) :	
Vulnérabilité (%) :	100

Surface active (m²)

10

Localisation

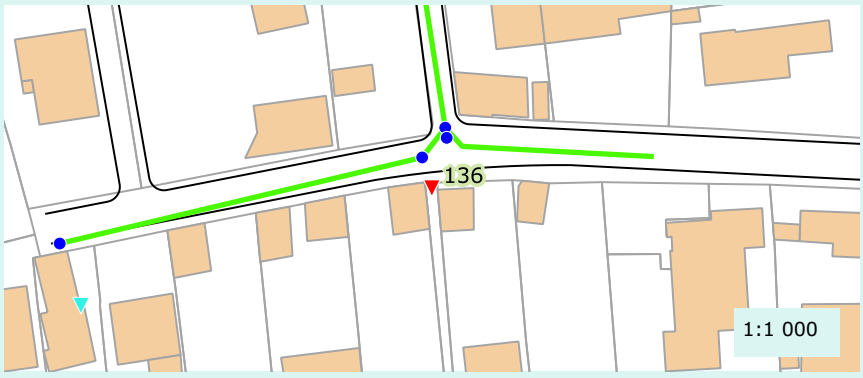

Caractéristique de la réponse

Rapidité :	Oui
Densité du panache :	Oui

Validation au colorant

Réalisation du test :	Non
Commentaire :	
Résultat :	Non defini

Proposition de travaux de mise en conformité :	Deconnexion
Enquête banchement à prévoir :	Non

Remarque(s) / Observation(s)

CEREG Territoires
Parc d'activités - 400 avenue du Château de Jouques - Bât. A
13 420 Gémenos
Tél : 04 42 32 32 65 - Fax : 04 42 32 32 66 - www.cereg-territoires.com

Commune de :	Aubagne
Date du test :	2017-11-01
Système d'assainissement :	Ovoïde : Saint Mitre - Pôle Alpha sud - Piscine Alain Bernard

Anomalie fumée n° : 137

Localisation / Adresse

Domaine	Identifiant	N° Voirie	Nom Voirie / Numéro de parcelle	N° Parcelle
Prive	DONINI Roger	18	AVENUE RENE	DT39

Présentation de l'anomalie

Type d'anomalie	Description
Gouttiere	50% de la toiture

Importance de la gravité du défaut

Peu grave

Photographie d'ensemble



Photographie du défaut



Hauteur critique avant intrusion (en m) :	
Surface du trou engendrant l'intrusion (cm²) :	
Vulnérabilité (%) :	100

Surface active (m²)

40

Localisation

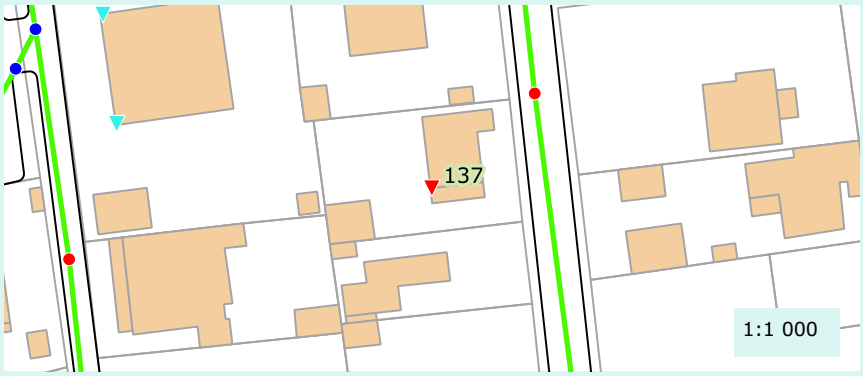

Caractéristique de la réponse

Rapidité :	Oui
Densité du panache :	Oui

Validation au colorant

Réalisation du test :	Non
Commentaire :	
Résultat :	Non defini

Proposition de travaux de mise en conformité :	Deconnexion
Enquête banchement à prévoir :	Non

Remarque(s) / Observation(s)

CEREG Territoires
Parc d'activités - 400 avenue du Château de Jouques - Bât. A
13 420 Gémenos
Tél : 04 42 32 32 65 - Fax : 04 42 32 32 66 - www.cereg-territoires.com

Commune de :	Aubagne
Date du test :	2017-11-01
Système d'assainissement :	Ovoïde : Saint Mitre - Pôle Alpha sud - Piscine Alain Bernard

Anomalie fumée n° : 138

Localisation / Adresse

Domaine	Identifiant	N° Voirie	Nom Voirie / Numéro de parcelle	N° Parcelle
Prive		2	AVENUE ALICE	DT358

Présentation de l'anomalie

Type d'anomalie	Description
Gouttiere	< 25 % de toiture

Importance de la gravité du défaut

Peu grave

Photographie d'ensemble



Photographie du défaut



Hauteur critique avant intrusion (en m) :	
Surface du trou engendrant l'intrusion (cm²) :	
Vulnérabilité (%) :	100

Surface active (m²)

10

Localisation

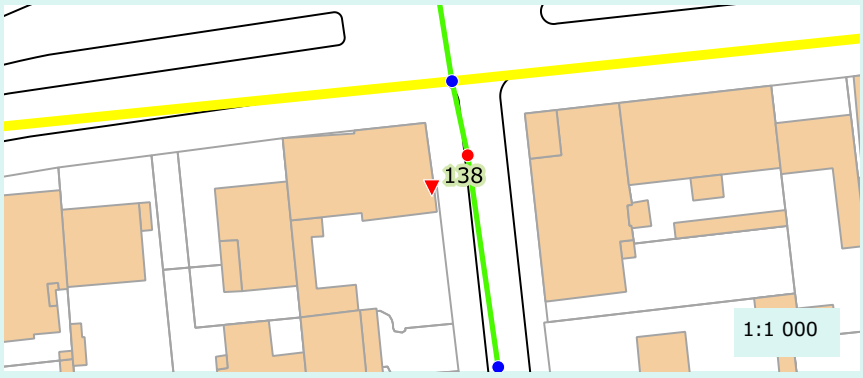

Caractéristique de la réponse

Rapidité :	Oui
Densité du panache :	Oui

Validation au colorant

Réalisation du test :	Non
Commentaire :	
Résultat :	Non defini

Proposition de travaux de mise en conformité :	Deconnexion
Enquête banchement à prévoir :	Non

Remarque(s) / Observation(s)

CEREG Territoires
Parc d'activités - 400 avenue du Château de Jouques - Bât. A
13 420 Gémenos
Tél : 04 42 32 32 65 - Fax : 04 42 32 32 66 - www.cereg-territoires.com

Commune de :	Aubagne
Date du test :	2017-11-01
Système d'assainissement :	Ovoïde : Saint Mitre - Pôle Alpha sud - Piscine Alain Bernard

Anomalie fumée n° : 139

Localisation / Adresse

Domaine	Identifiant	N° Voirie	Nom Voirie / Numéro de parcelle	N° Parcelle
Prive	FONTAUZZO /		BOULEVARD SEGOND	DT248

Présentation de l'anomalie

Type d'anomalie	Description
Gouttiere	< 25 % de toiture

Importance de la gravité du défaut

Peu grave

Photographie d'ensemble



Photographie du défaut



Hauteur critique avant intrusion (en m) :	
Surface du trou engendrant l'intrusion (cm²) :	
Vulnérabilité (%) :	100

Surface active (m²)

40

Localisation

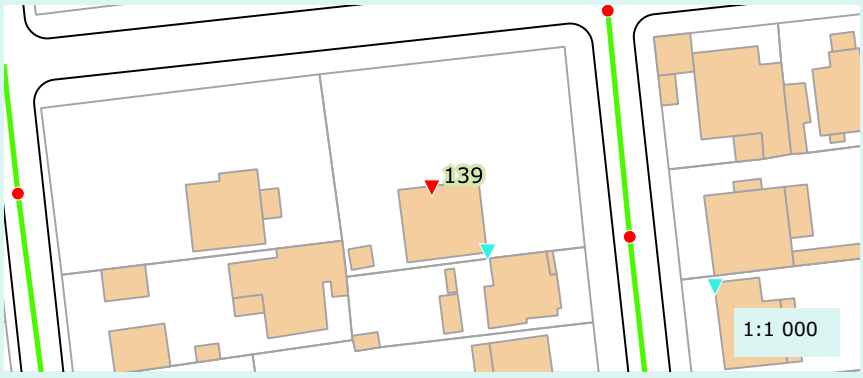

Caractéristique de la réponse

Rapidité :	Oui
Densité du panache :	Oui

Validation au colorant

Réalisation du test :	Non
Commentaire :	
Résultat :	Non defini

Proposition de travaux de mise en conformité :	Deconnexion
Enquête banchement à prévoir :	Non

Remarque(s) / Observation(s)

CEREG Territoires
Parc d'activités - 400 avenue du Château de Jouques - Bât. A
13 420 Gémenos
Tél : 04 42 32 32 65 - Fax : 04 42 32 32 66 - www.cereg-territoires.com

Commune de :	Aubagne
Date du test :	2017-11-01
Système d'assainissement :	Ovoïde : Saint Mitre - Pôle Alpha sud - Piscine Alain Bernard

Anomalie fumée n° : 140

Localisation / Adresse

Domaine	Identifiant	N° Voirie	Nom Voirie / Numéro de parcelle	N° Parcelle
Prive	FONTAUZZO /		BOULEVARD SEGOND	DT248

Présentation de l'anomalie

Type d'anomalie	Description
Gouttiere	75% de la toiture

Importance de la gravité du défaut

Grave

Photographie d'ensemble



Photographie du défaut



Hauteur critique avant intrusion (en m) :	
Surface du trou engendrant l'intrusion (cm²) :	
Vulnérabilité (%) :	100

Surface active (m²)

60

Localisation



Caractéristique de la réponse

Rapidité :	Oui
Densité du panache :	Oui

Validation au colorant

Réalisation du test :	Non
Commentaire :	
Résultat :	Non defini

Proposition de travaux de mise en conformité :	Deconnexion
Enquête banchement à prévoir :	Non

Remarque(s) / Observation(s)

CEREG Territoires
Parc d'activités - 400 avenue du Château de Jouques - Bât. A
13 420 Gémenos
Tél : 04 42 32 32 65 - Fax : 04 42 32 32 66 - www.cereg-territoires.com

Commune de :	Aubagne
Date du test :	2017-11-01
Système d'assainissement :	Ovoïde : Saint Mitre - Pôle Alpha sud - Piscine Alain Bernard

Anomalie fumée n° : 141

Localisation / Adresse

Domaine	Identifiant	N° Voirie	Nom Voirie / Numéro de parcelle	N° Parcelle
Prive		13	AVENUE ALICE	DT238

Présentation de l'anomalie

Type d'anomalie	Description
Gouttiere	50% de la toiture

Importance de la gravité du défaut

Grave

Photographie d'ensemble



Photographie du défaut



Hauteur critique avant intrusion (en m) :	
Surface du trou engendrant l'intrusion (cm²) :	
Vulnérabilité (%) :	100

Surface active (m²)

60

Localisation

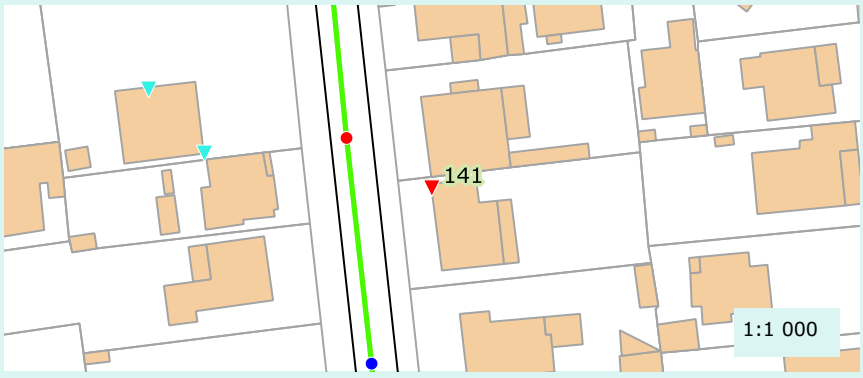

Caractéristique de la réponse

Rapidité :	Oui
Densité du panache :	Oui

Validation au colorant

Réalisation du test :	Non
Commentaire :	
Résultat :	Non defini

Proposition de travaux de mise en conformité :	Deconnexion
Enquête banchement à prévoir :	Non

Remarque(s) / Observation(s)

CEREG Territoires
Parc d'activités - 400 avenue du Château de Jouques - Bât. A
13 420 Gémenos
Tél : 04 42 32 32 65 - Fax : 04 42 32 32 66 - www.cereg-territoires.com

Commune de :	Aubagne
Date du test :	2017-11-01
Système d'assainissement :	Ovoïde : Saint Mitre - Pôle Alpha sud - Piscine Alain Bernard

Anomalie fumée n° : 142

Localisation / Adresse

Domaine	Identifiant	N° Voirie	Nom Voirie / Numéro de parcelle	N° Parcelle
Prive	BIAMINO / BAGNOL	20	AVENUE ALICE	DT244

Présentation de l'anomalie

Type d'anomalie	Description
Gouttiere	25% de la toiture

Importance de la gravité du défaut

Peu grave

Photographie d'ensemble



Photographie du défaut



Hauteur critique avant intrusion (en m) :	
Surface du trou engendrant l'intrusion (cm²) :	
Vulnérabilité (%) :	100

Surface active (m²)

30

Localisation



Caractéristique de la réponse

Rapidité :	Oui
Densité du panache :	Oui

Validation au colorant

Réalisation du test :	Non
Commentaire :	
Résultat :	Non defini

Proposition de travaux de mise en conformité :	Deconnexion
Enquête banchement à prévoir :	Non

Remarque(s) / Observation(s)

CEREG Territoires
Parc d'activités - 400 avenue du Château de Jouques - Bât. A
13 420 Gémenos
Tél : 04 42 32 32 65 - Fax : 04 42 32 32 66 - www.cereg-territoires.com

Commune de :	Aubagne
Date du test :	2017-11-01
Système d'assainissement :	Ovoïde : Saint Mitre - Pôle Alpha sud - Piscine Alain Bernard

Anomalie fumée n° : 143

Localisation / Adresse

Domaine	Identifiant	N° Voirie	Nom Voirie / Numéro de parcelle	N° Parcelle
Prive	VANUCCI	9	AVENUE ALICE	DT85

Présentation de l'anomalie

Type d'anomalie	Description
Gouttiere	50% de la toiture

Importance de la gravité du défaut

Grave

Photographie d'ensemble



Photographie du défaut



Hauteur critique avant intrusion (en m) :	
Surface du trou engendrant l'intrusion (cm²) :	
Vulnérabilité (%) :	100

Surface active (m²)

60

Localisation



Caractéristique de la réponse

Rapidité :	Oui
Densité du panache :	Oui

Validation au colorant

Réalisation du test :	Non
Commentaire :	
Résultat :	Non defini

Proposition de travaux de mise en conformité :	Deconnexion
Enquête banchement à prévoir :	Non

Remarque(s) / Observation(s)

CEREG Territoires
Parc d'activités - 400 avenue du Château de Jouques - Bât. A
13 420 Gémenos
Tél : 04 42 32 32 65 - Fax : 04 42 32 32 66 - www.cereg-territoires.com

Commune de :	Aubagne
Date du test :	2017-11-01
Système d'assainissement :	Ovoïde : Saint Mitre - Pôle Alpha sud - Piscine Alain Bernard

Anomalie fumée n° : 144

Localisation / Adresse

Domaine	Identifiant	N° Voirie	Nom Voirie / Numéro de parcelle	N° Parcelle
Prive	ATTANASIO / VINET	2 BIS	AVENUE SUZANNE	DT93

Présentation de l'anomalie

Type d'anomalie	Description
Gouttiere	25% de la toiture

Importance de la gravité du défaut

Peu grave

Photographie d'ensemble



Photographie du défaut



Hauteur critique avant intrusion (en m) :	
Surface du trou engendrant l'intrusion (cm²) :	
Vulnérabilité (%) :	100

Surface active (m²)

30

Localisation

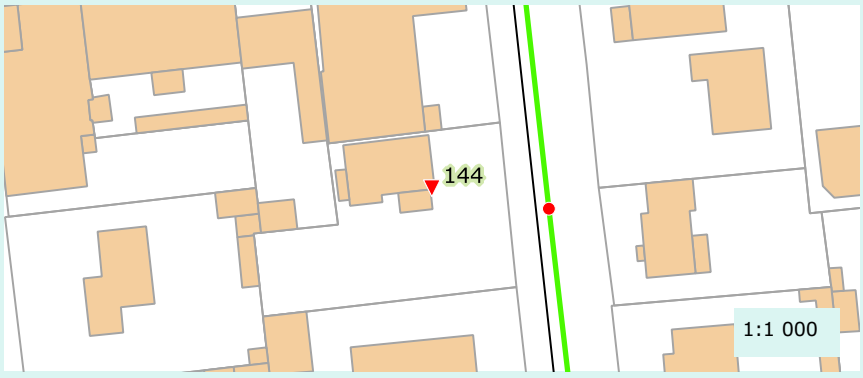

Caractéristique de la réponse

Rapidité :	Oui
Densité du panache :	Oui

Validation au colorant

Réalisation du test :	Non
Commentaire :	
Résultat :	Non defini

Proposition de travaux de mise en conformité :	Deconnexion
Enquête banchement à prévoir :	Non

Remarque(s) / Observation(s)

CEREG Territoires
Parc d'activités - 400 avenue du Château de Jouques - Bât. A
13 420 Gémenos
Tél : 04 42 32 32 65 - Fax : 04 42 32 32 66 - www.cereg-territoires.com

Commune de :	Aubagne
Date du test :	2017-11-01
Système d'assainissement :	Ovoïde : Saint Mitre - Pôle Alpha sud - Piscine Alain Bernard

Anomalie fumée n° : 145

Localisation / Adresse

Domaine	Identifiant	N° Voirie	Nom Voirie / Numéro de parcelle	N° Parcelle
Prive	GAY / GRIFFA	10	AVENUE SUZANNE	DT90

Présentation de l'anomalie

Type d'anomalie	Description
Gouttiere	25% de la toiture

Importance de la gravité du défaut

Peu grave

Photographie d'ensemble



Photographie du défaut



Hauteur critique avant intrusion (en m) :	
Surface du trou engendrant l'intrusion (cm²) :	
Vulnérabilité (%) :	100

Surface active (m²)

30

Localisation

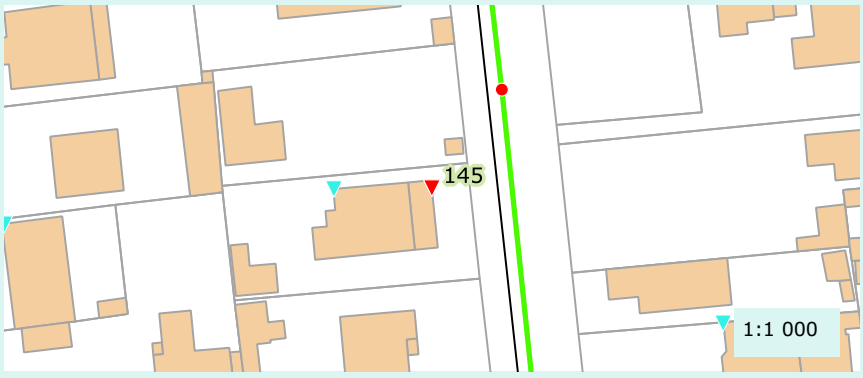

Caractéristique de la réponse

Rapidité :	Oui
Densité du panache :	Oui

Validation au colorant

Réalisation du test :	Non
Commentaire :	
Résultat :	Non defini

Proposition de travaux de mise en conformité :	Deconnexion
Enquête banchement à prévoir :	Non

Remarque(s) / Observation(s)

CEREG Territoires
Parc d'activités - 400 avenue du Château de Jouques - Bât. A
13 420 Gémenos
Tél : 04 42 32 32 65 - Fax : 04 42 32 32 66 - www.cereg-territoires.com

Commune de :	Aubagne
Date du test :	2017-11-01
Système d'assainissement :	Ovoïde : Saint Mitre - Pôle Alpha sud - Piscine Alain Bernard

Anomalie fumée n° : 146

Localisation / Adresse

Domaine	Identifiant	N° Voirie	Nom Voirie / Numéro de parcelle	N° Parcelle
Prive	GAY / GRIFFA	10	AVENUE SUZANNE	DT90

Présentation de l'anomalie

Type d'anomalie	Description
Gouttiere	50% de la toiture

Importance de la gravité du défaut

Grave

Photographie d'ensemble



Photographie du défaut



Hauteur critique avant intrusion (en m) :	
Surface du trou engendrant l'intrusion (cm²) :	
Vulnérabilité (%) :	100

Surface active (m²)

50

Localisation

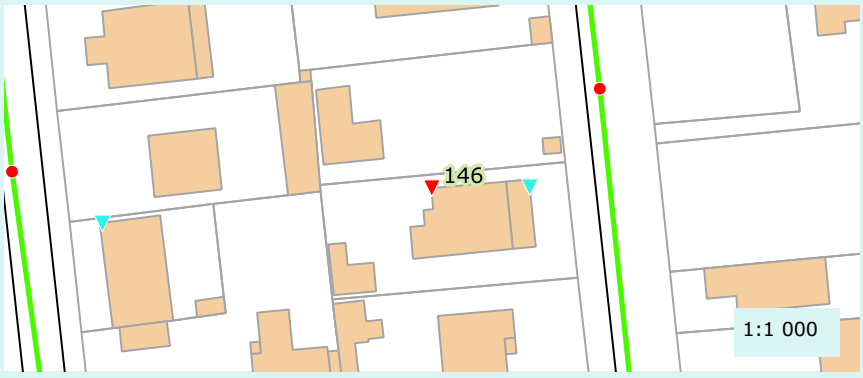

Caractéristique de la réponse

Rapidité :	Oui
Densité du panache :	Oui

Validation au colorant

Réalisation du test :	Non
Commentaire :	
Résultat :	Non defini

Proposition de travaux de mise en conformité :	Deconnexion
Enquête banchement à prévoir :	Non

Remarque(s) / Observation(s)

CEREG Territoires
Parc d'activités - 400 avenue du Château de Jouques - Bât. A
13 420 Gémenos
Tél : 04 42 32 32 65 - Fax : 04 42 32 32 66 - www.cereg-territoires.com

Commune de :	Aubagne
Date du test :	2017-11-01
Système d'assainissement :	Ovoïde : Saint Mitre - Pôle Alpha sud - Piscine Alain Bernard

Anomalie fumée n° : 147

Localisation / Adresse

Domaine	Identifiant	N° Voirie	Nom Voirie / Numéro de parcelle	N° Parcelle
Prive	DAUTRICOURT	7	AVENUE SUZANNE	DT104

Présentation de l'anomalie

Type d'anomalie	Description
Gouttiere	25% de la toiture

Importance de la gravité du défaut

Peu grave

Photographie d'ensemble



Photographie du défaut



Hauteur critique avant intrusion (en m) :	
Surface du trou engendrant l'intrusion (cm²) :	
Vulnérabilité (%) :	100

Surface active (m²)

30

Localisation

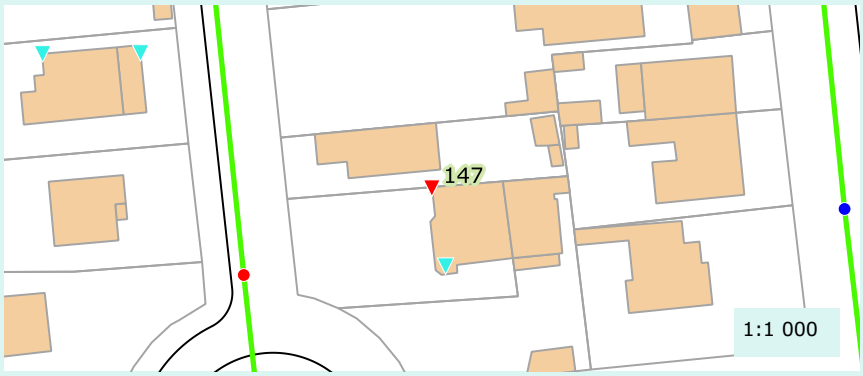

Caractéristique de la réponse

Rapidité :	Oui
Densité du panache :	Oui

Validation au colorant

Réalisation du test :	Non
Commentaire :	
Résultat :	Non defini

Proposition de travaux de mise en conformité :	Deconnexion
Enquête banchement à prévoir :	Non

Remarque(s) / Observation(s)

CEREG Territoires
Parc d'activités - 400 avenue du Château de Jouques - Bât. A
13 420 Gémenos
Tél : 04 42 32 32 65 - Fax : 04 42 32 32 66 - www.cereg-territoires.com

Commune de :	Aubagne
Date du test :	2017-11-01
Système d'assainissement :	Ovoïde : Saint Mitre - Pôle Alpha sud - Piscine Alain Bernard

Anomalie fumée n° : 148

Localisation / Adresse

Domaine	Identifiant	N° Voirie	Nom Voirie / Numéro de parcelle	N° Parcelle
Prive	DAUTRICOURT	7	AVENUE SUZANNE	DT104

Présentation de l'anomalie

Type d'anomalie	Description
Gouttiere	25% de la toiture

Importance de la gravité du défaut

Peu grave

Photographie d'ensemble



Photographie du défaut



Hauteur critique avant intrusion (en m) :	
Surface du trou engendrant l'intrusion (cm²) :	
Vulnérabilité (%) :	100

Surface active (m²)

30

Localisation

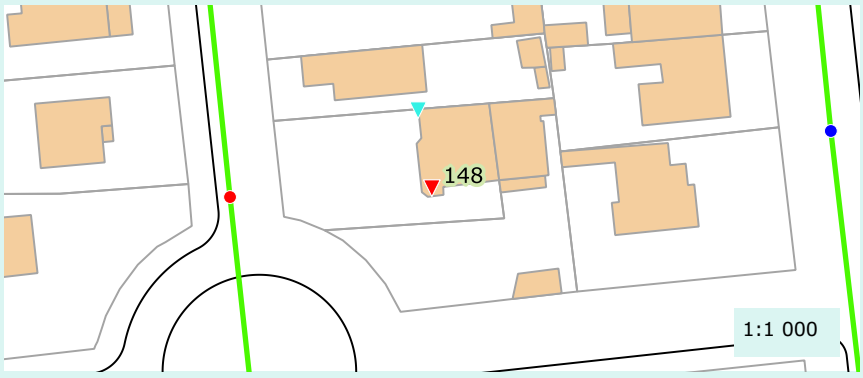

Caractéristique de la réponse

Rapidité :	Oui
Densité du panache :	Oui

Validation au colorant

Réalisation du test :	Non
Commentaire :	
Résultat :	Non defini

Proposition de travaux de mise en conformité :	Deconnexion
Enquête banchement à prévoir :	Non

Remarque(s) / Observation(s)

CEREG Territoires
Parc d'activités - 400 avenue du Château de Jouques - Bât. A
13 420 Gémenos
Tél : 04 42 32 32 65 - Fax : 04 42 32 32 66 - www.cereg-territoires.com

Commune de :	Aubagne
Date du test :	2017-11-01
Système d'assainissement :	Ovoïde : Saint Mitre - Pôle Alpha sud - Piscine Alain Bernard

Anomalie fumée n° : 149

Localisation / Adresse

Domaine	Identifiant	N° Voirie	Nom Voirie / Numéro de parcelle	N° Parcelle
Prive	GARGALIAN / SEVAN	16	AVENUE SUZANNE	DT231

Présentation de l'anomalie

Type d'anomalie	Description
Siphon de cours	Zone de ruissellement

Importance de la gravité du défaut

Grave

Photographie d'ensemble



Photographie du défaut



Hauteur critique avant intrusion (en m) :	
Surface du trou engendrant l'intrusion (cm²) :	
Vulnérabilité (%) :	100

Surface active (m²)

30

Localisation

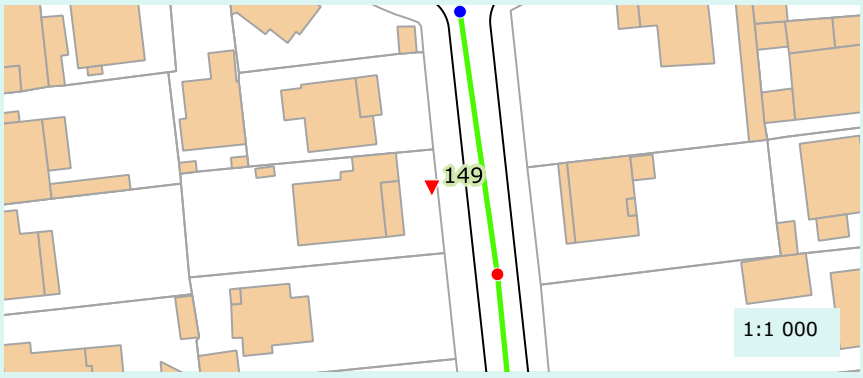

Caractéristique de la réponse

Rapidité :	Oui
Densité du panache :	Oui

Validation au colorant

Réalisation du test :	Non
Commentaire :	
Résultat :	Non defini

Proposition de travaux de mise en conformité :	Deconnexion
Enquête banchement à prévoir :	Non

Remarque(s) / Observation(s)

CEREG Territoires
Parc d'activités - 400 avenue du Château de Jouques - Bât. A
13 420 Gémenos
Tél : 04 42 32 32 65 - Fax : 04 42 32 32 66 - www.cereg-territoires.com

Commune de :	Aubagne
Date du test :	2017-11-01
Système d'assainissement :	Ovoïde : Saint Mitre - Pôle Alpha sud - Piscine Alain Bernard

Anomalie fumée n° : 150

Localisation / Adresse

Domaine	Identifiant	N° Voirie	Nom Voirie / Numéro de parcelle	N° Parcelle
Prive	ZOUVI	18	BOULEVARD MADAME	DT217

Présentation de l'anomalie

Type d'anomalie	Description
Chemin de grille	En contre bas d'une surface impermeable

Importance de la gravité du défaut

Très grave

Photographie d'ensemble



Photographie du défaut



Hauteur critique avant intrusion (en m) :	
Surface du trou engendrant l'intrusion (cm²) :	
Vulnérabilité (%) :	100

Surface active (m²)

200

Localisation



Caractéristique de la réponse

Rapidité :	Oui
Densité du panache :	Oui

Validation au colorant

Réalisation du test :	Non
Commentaire :	
Résultat :	Non defini

Proposition de travaux de mise en conformité :	Deconnexion
Enquête banchement à prévoir :	Non

Remarque(s) / Observation(s)

CEREG Territoires
Parc d'activités - 400 avenue du Château de Jouques - Bât. A
13 420 Gémenos
Tél : 04 42 32 32 65 - Fax : 04 42 32 32 66 - www.cereg-territoires.com

Commune de :	Aubagne
Date du test :	2017-11-01
Système d'assainissement :	Ovoïde : Saint Mitre - Pôle Alpha sud - Piscine Alain Bernard

Anomalie fumée n° : 151

Localisation / Adresse

Domaine	Identifiant	N° Voirie	Nom Voirie / Numéro de parcelle	N° Parcelle
Prive	ZOUVI	18	BOULEVARD MADAME	DT217

Présentation de l'anomalie

Type d'anomalie	Description
Chemin de grille	Zone de ruissellement

Importance de la gravité du défaut

Grave

Photographie d'ensemble



Photographie du défaut



Hauteur critique avant intrusion (en m) :	
Surface du trou engendrant l'intrusion (cm²) :	
Vulnérabilité (%) :	100

Surface active (m²)

60

Localisation

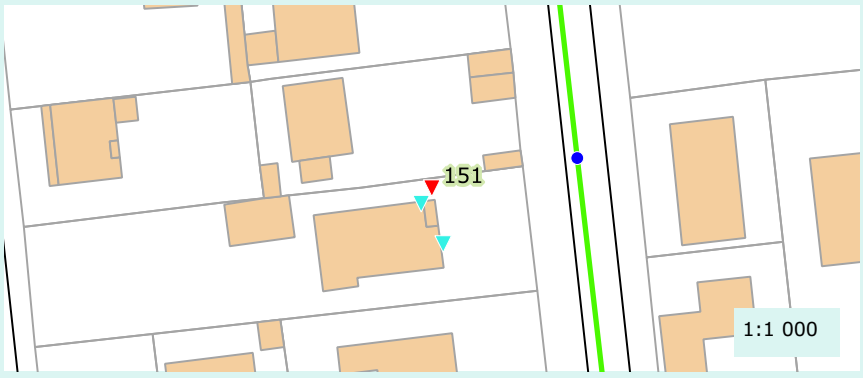

Caractéristique de la réponse

Rapidité :	Oui
Densité du panache :	Oui

Validation au colorant

Réalisation du test :	Non
Commentaire :	
Résultat :	Non defini

Proposition de travaux de mise en conformité :	Deconnexion
Enquête banchement à prévoir :	Non

Remarque(s) / Observation(s)

CEREG Territoires
Parc d'activités - 400 avenue du Château de Jouques - Bât. A
13 420 Gémenos
Tél : 04 42 32 32 65 - Fax : 04 42 32 32 66 - www.cereg-territoires.com

Commune de :	Aubagne
Date du test :	2017-11-01
Système d'assainissement :	Ovoïde : Saint Mitre - Pôle Alpha sud - Piscine Alain Bernard

Anomalie fumée n° : 152

Localisation / Adresse

Domaine	Identifiant	N° Voirie	Nom Voirie / Numéro de parcelle	N° Parcelle
Prive	ZOUVI	18	BOULEVARD MADAME	DT217

Présentation de l'anomalie

Type d'anomalie	Description
Gouttiere	75% de la toiture

Importance de la gravité du défaut

Très grave

Photographie d'ensemble



Photographie du défaut



Hauteur critique avant intrusion (en m) :	
Surface du trou engendrant l'intrusion (cm²) :	
Vulnérabilité (%) :	100

Surface active (m²)

100

Localisation

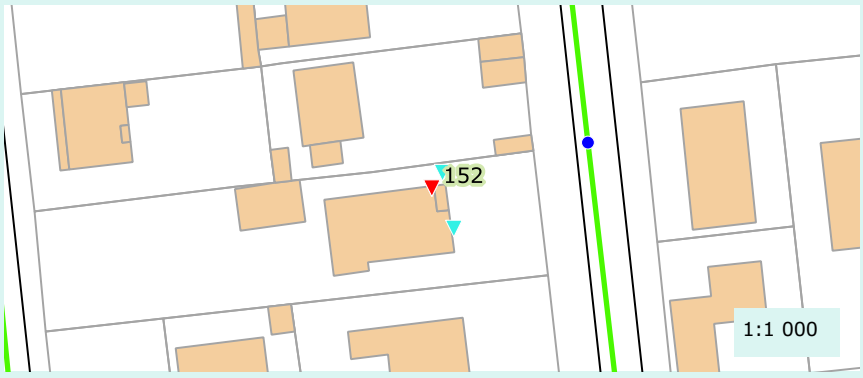

Caractéristique de la réponse

Rapidité :	Oui
Densité du panache :	Oui

Validation au colorant

Réalisation du test :	Non
Commentaire :	
Résultat :	Non defini

Proposition de travaux de mise en conformité :	Deconnexion
Enquête banchement à prévoir :	Non

Remarque(s) / Observation(s)

CEREG Territoires
Parc d'activités - 400 avenue du Château de Jouques - Bât. A
13 420 Gémenos
Tél : 04 42 32 32 65 - Fax : 04 42 32 32 66 - www.cereg-territoires.com

Commune de :	Aubagne
Date du test :	2017-11-01
Système d'assainissement :	Ovoïde : Saint Mitre - Pôle Alpha sud - Piscine Alain Bernard

Anomalie fumée n° : 153

Localisation / Adresse

Domaine	Identifiant	N° Voirie	Nom Voirie / Numéro de parcelle	N° Parcelle
Prive		4 BIS	AVENUE SYLVIE	DT115

Présentation de l'anomalie

Type d'anomalie	Description
Gouttiere	50% de la toiture

Importance de la gravité du défaut

Grave

Photographie d'ensemble



Photographie du défaut



Hauteur critique avant intrusion (en m) :	
Surface du trou engendrant l'intrusion (cm²) :	
Vulnérabilité (%) :	100

Surface active (m²)

40

Localisation

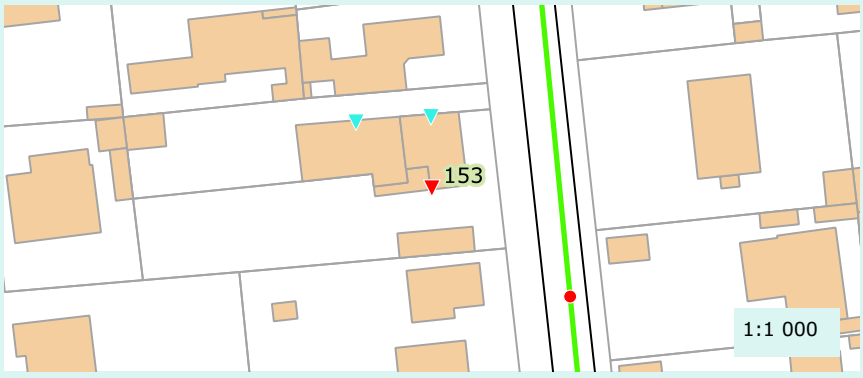

Caractéristique de la réponse

Rapidité :	Oui
Densité du panache :	Oui

Validation au colorant

Réalisation du test :	Non
Commentaire :	
Résultat :	Non defini

Proposition de travaux de mise en conformité :	Deconnexion
Enquête banchement à prévoir :	Non

Remarque(s) / Observation(s)

CEREG Territoires
Parc d'activités - 400 avenue du Château de Jouques - Bât. A
13 420 Gémenos
Tél : 04 42 32 32 65 - Fax : 04 42 32 32 66 - www.cereg-territoires.com

Commune de :	Aubagne
Date du test :	2017-11-01
Système d'assainissement :	Ovoïde : Saint Mitre - Pôle Alpha sud - Piscine Alain Bernard

Anomalie fumée n° : 154

Localisation / Adresse

Domaine	Identifiant	N° Voirie	Nom Voirie / Numéro de parcelle	N° Parcelle
Prive		4 BIS	AVENUE SYLVIE	DT115

Présentation de l'anomalie

Type d'anomalie	Description
Gouttiere	50% de la toiture

Importance de la gravité du défaut

Grave

Photographie d'ensemble



Photographie du défaut



Hauteur critique avant intrusion (en m) :	
Surface du trou engendrant l'intrusion (cm²) :	
Vulnérabilité (%) :	100

Surface active (m²)

40

Localisation

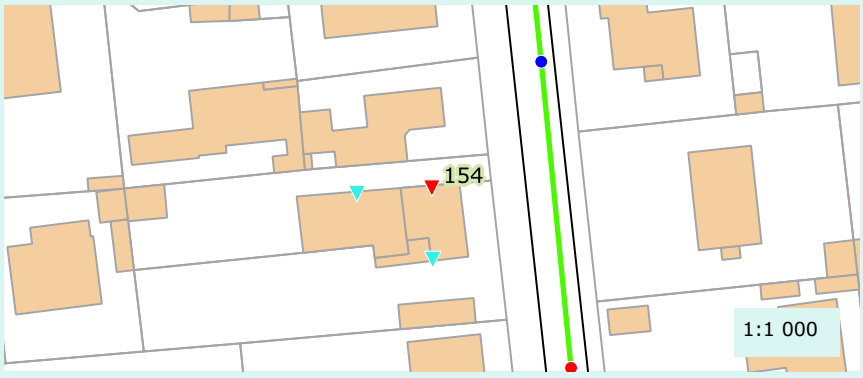

Caractéristique de la réponse

Rapidité :	Oui
Densité du panache :	Oui

Validation au colorant

Réalisation du test :	Non
Commentaire :	
Résultat :	Non defini

Proposition de travaux de mise en conformité :	Deconnexion
Enquête banchement à prévoir :	Non

Remarque(s) / Observation(s)

CEREG Territoires
Parc d'activités - 400 avenue du Château de Jouques - Bât. A
13 420 Gémenos
Tél : 04 42 32 32 65 - Fax : 04 42 32 32 66 - www.cereg-territoires.com

Commune de :	Aubagne
Date du test :	2017-11-01
Système d'assainissement :	Ovoïde : Saint Mitre - Pôle Alpha sud - Piscine Alain Bernard

Anomalie fumée n° : 155

Localisation / Adresse

Domaine	Identifiant	N° Voirie	Nom Voirie / Numéro de parcelle	N° Parcelle
Prive	AISA / PREVE	4	AVENUE SYLVIE	DT373

Présentation de l'anomalie

Type d'anomalie	Description
Gouttiere	50% de la toiture

Importance de la gravité du défaut

Grave

Photographie d'ensemble



Photographie du défaut



Hauteur critique avant intrusion (en m) :	
Surface du trou engendrant l'intrusion (cm²) :	
Vulnérabilité (%) :	100

Surface active (m²)

60

Localisation

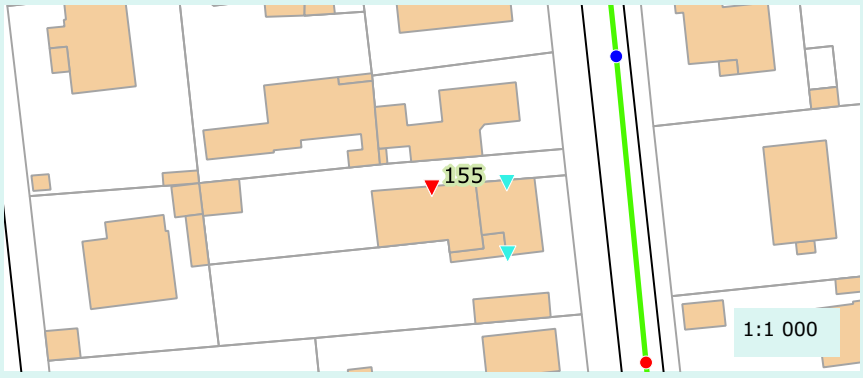

Caractéristique de la réponse

Rapidité :	Oui
Densité du panache :	Oui

Validation au colorant

Réalisation du test :	Non
Commentaire :	
Résultat :	Non defini

Proposition de travaux de mise en conformité :	Deconnexion
Enquête banchement à prévoir :	Non

Remarque(s) / Observation(s)

CEREG Territoires
Parc d'activités - 400 avenue du Château de Jouques - Bât. A
13 420 Gémenos
Tél : 04 42 32 32 65 - Fax : 04 42 32 32 66 - www.cereg-territoires.com

Commune de :	Aubagne
Date du test :	2017-11-01
Système d'assainissement :	Ovoïde : Saint Mitre - Pôle Alpha sud - Piscine Alain Bernard

Anomalie fumée n° : 156

Localisation / Adresse

Domaine	Identifiant	N° Voirie	Nom Voirie / Numéro de parcelle	N° Parcelle
Prive	GAMBA	1	AVENUE MATHILDE	DT184

Présentation de l'anomalie

Type d'anomalie	Description
Gouttiere	50% de la toiture

Importance de la gravité du défaut

Peu grave

Photographie d'ensemble



Photographie du défaut



Hauteur critique avant intrusion (en m) :	
Surface du trou engendrant l'intrusion (cm²) :	
Vulnérabilité (%) :	100

Surface active (m²)

40

Localisation

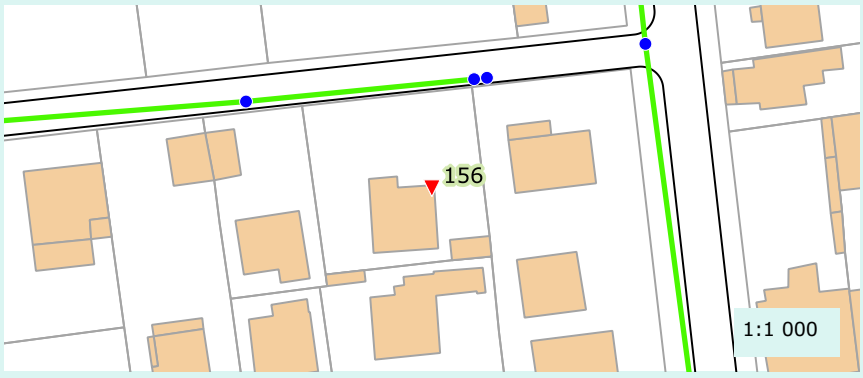

Caractéristique de la réponse

Rapidité :	Oui
Densité du panache :	Oui

Validation au colorant

Réalisation du test :	Non
Commentaire :	
Résultat :	Non defini

Proposition de travaux de mise en conformité :	Deconnexion
Enquête banchement à prévoir :	Non

Remarque(s) / Observation(s)

CEREG Territoires
Parc d'activités - 400 avenue du Château de Jouques - Bât. A
13 420 Gémenos
Tél : 04 42 32 32 65 - Fax : 04 42 32 32 66 - www.cereg-territoires.com

Commune de :	Aubagne
Date du test :	2017-11-01
Système d'assainissement :	Ovoïde : Saint Mitre - Pôle Alpha sud - Piscine Alain Bernard

Anomalie fumée n° : 157

Localisation / Adresse

Domaine	Identifiant	N° Voirie	Nom Voirie / Numéro de parcelle	N° Parcelle
Prive	GIRAUD	217 ou 5	AVENUE DENISE	DT181

Présentation de l'anomalie

Type d'anomalie	Description
Gouttiere	100% de la toiture

Importance de la gravité du défaut

Grave

Photographie d'ensemble



Photographie du défaut



Hauteur critique avant intrusion (en m) :	
Surface du trou engendrant l'intrusion (cm²) :	
Vulnérabilité (%) :	100

Surface active (m²)

70

Localisation

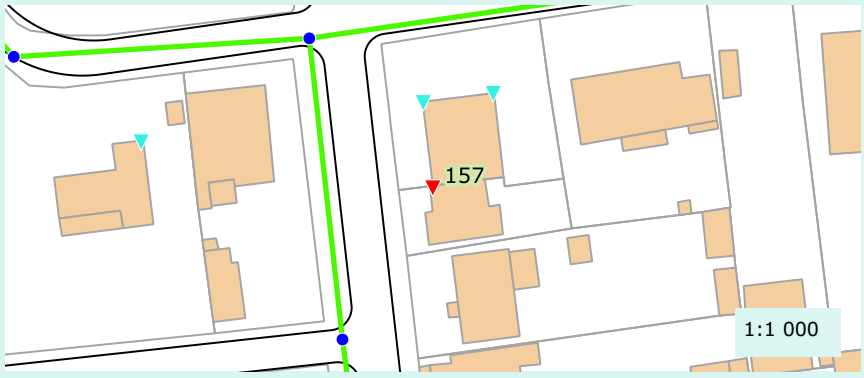

Caractéristique de la réponse

Rapidité :	Oui
Densité du panache :	Oui

Validation au colorant

Réalisation du test :	Non
Commentaire :	
Résultat :	Non defini

Proposition de travaux de mise en conformité :	Deconnexion
Enquête banchement à prévoir :	Non

Remarque(s) / Observation(s)

CEREG Territoires
Parc d'activités - 400 avenue du Château de Jouques - Bât. A
13 420 Gémenos
Tél : 04 42 32 32 65 - Fax : 04 42 32 32 66 - www.cereg-territoires.com

Commune de :	Aubagne
Date du test :	2017-11-01
Système d'assainissement :	Ovoïde : Saint Mitre - Pôle Alpha sud - Piscine Alain Bernard

Anomalie fumée n° : 158

Localisation / Adresse

Domaine	Identifiant	N° Voirie	Nom Voirie / Numéro de parcelle	N° Parcelle
Prive	ARNOUX	175	CHEMIN DES CREISSAUDS	BS674

Présentation de l'anomalie

Type d'anomalie	Description
Gouttiere	50% de la toiture

Importance de la gravité du défaut

Peu grave

Photographie d'ensemble



Photographie du défaut



Hauteur critique avant intrusion (en m) :	
Surface du trou engendrant l'intrusion (cm²) :	
Vulnérabilité (%) :	100

Surface active (m²)

40

Localisation

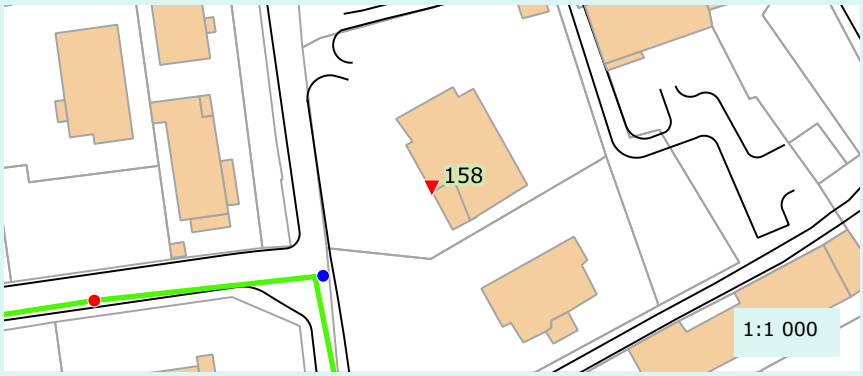

Caractéristique de la réponse

Rapidité :	Oui
Densité du panache :	Oui

Validation au colorant

Réalisation du test :	Non
Commentaire :	
Résultat :	Non defini

Proposition de travaux de mise en conformité :	Deconnexion
Enquête banchement à prévoir :	Non

Remarque(s) / Observation(s)

CEREG Territoires
Parc d'activités - 400 avenue du Château de Jouques - Bât. A
13 420 Gémenos
Tél : 04 42 32 32 65 - Fax : 04 42 32 32 66 - www.cereg-territoires.com

Commune de :	Aubagne
Date du test :	2017-11-01
Système d'assainissement :	Ovoïde : Saint Mitre - Pôle Alpha sud - Piscine Alain Bernard

Anomalie fumée n° : 159

Localisation / Adresse

Domaine	Identifiant	N° Voirie	Nom Voirie / Numéro de parcelle	N° Parcelle
Prive		3	AVENUE DENISE	DT167

Présentation de l'anomalie

Type d'anomalie	Description
Gouttiere	50% de la toiture

Importance de la gravité du défaut

Grave

Photographie d'ensemble



Photographie du défaut



Hauteur critique avant intrusion (en m) :	
Surface du trou engendrant l'intrusion (cm²) :	
Vulnérabilité (%) :	100

Surface active (m²)

60

Localisation

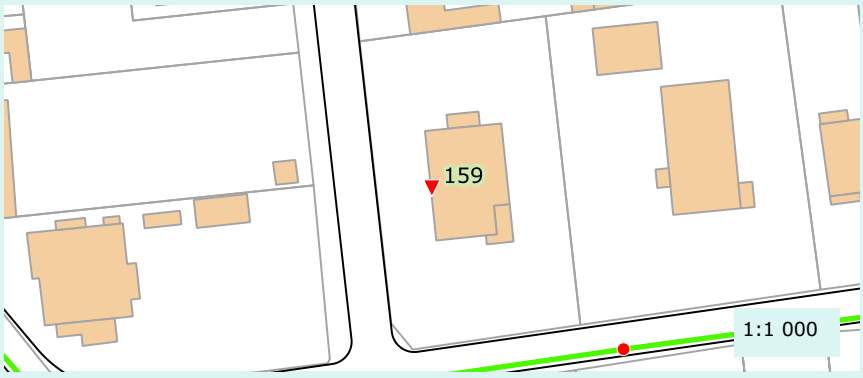

Caractéristique de la réponse

Rapidité :	Oui
Densité du panache :	Oui

Validation au colorant

Réalisation du test :	Non
Commentaire :	
Résultat :	Non defini

Proposition de travaux de mise en conformité :	Deconnexion
Enquête banchement à prévoir :	Non

Remarque(s) / Observation(s)

CEREG Territoires
Parc d'activités - 400 avenue du Château de Jouques - Bât. A
13 420 Gémenos
Tél : 04 42 32 32 65 - Fax : 04 42 32 32 66 - www.cereg-territoires.com

Commune de :	Aubagne
Date du test :	2017-11-01
Système d'assainissement :	Ovoïde : Saint Mitre - Pôle Alpha sud - Piscine Alain Bernard

Anomalie fumée n° : 160

Localisation / Adresse

Domaine	Identifiant	N° Voirie	Nom Voirie / Numéro de parcelle	N° Parcelle
Prive	MICHIEL		AVENUE BEL-AIR	DT168

Présentation de l'anomalie

Type d'anomalie	Description
Gouttiere	50% de la toiture

Importance de la gravité du défaut

Grave

Photographie d'ensemble



Photographie du défaut



Hauteur critique avant intrusion (en m) :	
Surface du trou engendrant l'intrusion (cm²) :	
Vulnérabilité (%) :	100

Surface active (m²)

50

Localisation

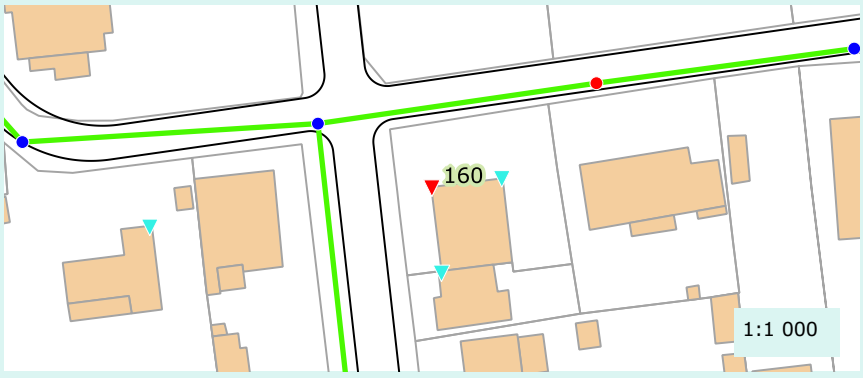

Caractéristique de la réponse

Rapidité :	Oui
Densité du panache :	Oui

Validation au colorant

Réalisation du test :	Non
Commentaire :	
Résultat :	Non defini

Proposition de travaux de mise en conformité :	Deconnexion
Enquête banchement à prévoir :	Non

Remarque(s) / Observation(s)

CEREG Territoires
Parc d'activités - 400 avenue du Château de Jouques - Bât. A
13 420 Gémenos
Tél : 04 42 32 32 65 - Fax : 04 42 32 32 66 - www.cereg-territoires.com

Commune de :	Aubagne
Date du test :	2017-11-01
Système d'assainissement :	Ovoïde : Saint Mitre - Pôle Alpha sud - Piscine Alain Bernard

Anomalie fumée n° : 161

Localisation / Adresse

Domaine	Identifiant	N° Voirie	Nom Voirie / Numéro de parcelle	N° Parcelle
Prive	MICHIEL		AVENUE BEL-AIR	DT168

Présentation de l'anomalie

Type d'anomalie	Description
Gouttiere	50% de la toiture

Importance de la gravité du défaut

Grave

Photographie d'ensemble



Photographie du défaut



Hauteur critique avant intrusion (en m) :	
Surface du trou engendrant l'intrusion (cm²) :	
Vulnérabilité (%) :	100

Surface active (m²)

50

Localisation

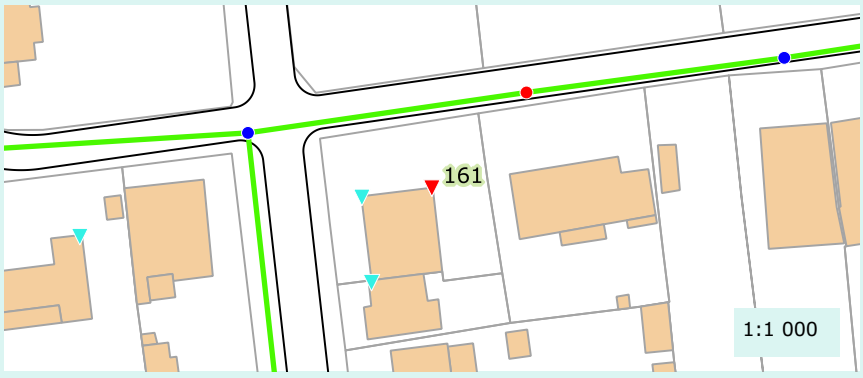

Caractéristique de la réponse

Rapidité :	Oui
Densité du panache :	Oui

Validation au colorant

Réalisation du test :	Non
Commentaire :	
Résultat :	Non defini

Proposition de travaux de mise en conformité :	Deconnexion
Enquête banchement à prévoir :	Non

Remarque(s) / Observation(s)

CEREG Territoires
Parc d'activités - 400 avenue du Château de Jouques - Bât. A
13 420 Gémenos
Tél : 04 42 32 32 65 - Fax : 04 42 32 32 66 - www.cereg-territoires.com

Commune de :	Aubagne
Date du test :	2017-11-01
Système d'assainissement :	Ovoïde : Saint Mitre - Pôle Alpha sud - Piscine Alain Bernard

Anomalie fumée n° : 162

Localisation / Adresse

Domaine	Identifiant	N° Voirie	Nom Voirie / Numéro de parcelle	N° Parcelle
Prive	TRINGALE PEROTTI	13	AVENUE BEL-AIR	DT145

Présentation de l'anomalie

Type d'anomalie	Description
Gouttiere	25% de la toiture

Importance de la gravité du défaut

Peu grave

Photographie d'ensemble



Photographie du défaut



Hauteur critique avant intrusion (en m) :	
Surface du trou engendrant l'intrusion (cm²) :	
Vulnérabilité (%) :	100

Surface active (m²)

30

Localisation

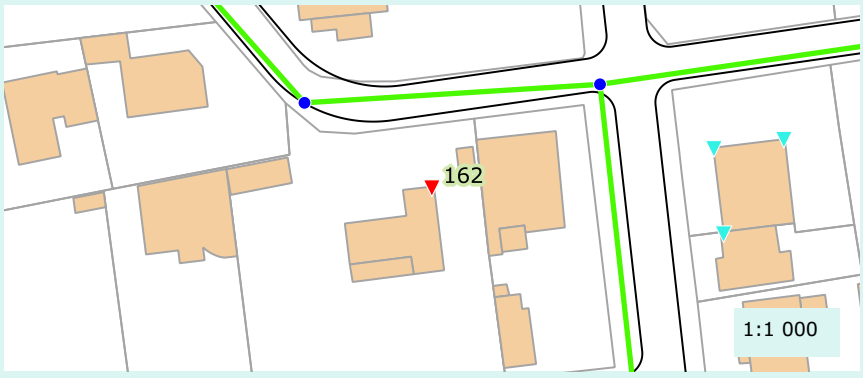

Caractéristique de la réponse

Rapidité :	Oui
Densité du panache :	Oui

Validation au colorant

Réalisation du test :	Non
Commentaire :	
Résultat :	Non defini

Proposition de travaux de mise en conformité :	Deconnexion
Enquête banchement à prévoir :	Non

Remarque(s) / Observation(s)

CEREG Territoires
Parc d'activités - 400 avenue du Château de Jouques - Bât. A
13 420 Gémenos
Tél : 04 42 32 32 65 - Fax : 04 42 32 32 66 - www.cereg-territoires.com

Commune de :	Aubagne
Date du test :	2017-11-01
Système d'assainissement :	Ovoïde : Saint Mitre - Pôle Alpha sud - Piscine Alain Bernard

Anomalie fumée n° : 163

Localisation / Adresse

Domaine	Identifiant	N° Voirie	Nom Voirie / Numéro de parcelle	N° Parcelle
Prive	GEOFFROY	1 BIS	AVENUE CAMILLE POLGE	AW154

Présentation de l'anomalie

Type d'anomalie	Description
Gouttiere	25% de la toiture

Importance de la gravité du défaut

Grave

Photographie d'ensemble



Photographie du défaut



Hauteur critique avant intrusion (en m) :	
Surface du trou engendrant l'intrusion (cm²) :	
Vulnérabilité (%) :	100

Surface active (m²)

50

Localisation

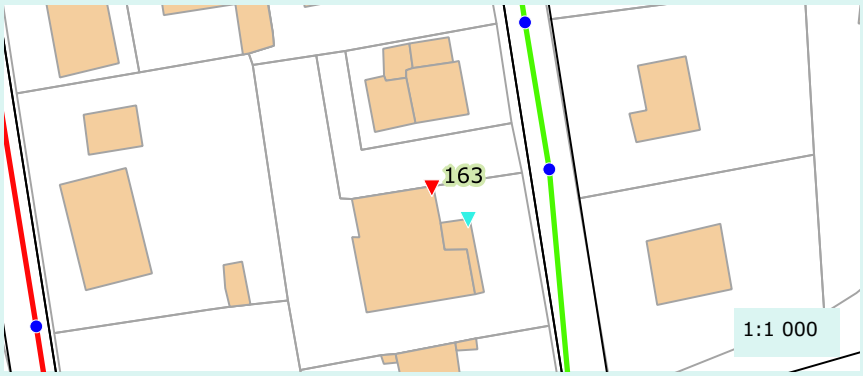

Caractéristique de la réponse

Rapidité :	Oui
Densité du panache :	Oui

Validation au colorant

Réalisation du test :	Non
Commentaire :	
Résultat :	Non defini

Proposition de travaux de mise en conformité :	Deconnexion
Enquête banchement à prévoir :	Non

Remarque(s) / Observation(s)

CEREG Territoires
Parc d'activités - 400 avenue du Château de Jouques - Bât. A
13 420 Gémenos
Tél : 04 42 32 32 65 - Fax : 04 42 32 32 66 - www.cereg-territoires.com

Commune de :	Aubagne
Date du test :	2017-11-01
Système d'assainissement :	Ovoïde : Saint Mitre - Pôle Alpha sud - Piscine Alain Bernard

Anomalie fumée n° : 164

Localisation / Adresse

Domaine	Identifiant	N° Voirie	Nom Voirie / Numéro de parcelle	N° Parcelle
Prive	GEOFFROY	1 BIS	AVENUE CAMILLE POLGE	AW154

Présentation de l'anomalie

Type d'anomalie	Description
Gouttiere	< 25 % de toiture

Importance de la gravité du défaut

Peu grave

Photographie d'ensemble



Photographie du défaut



Hauteur critique avant intrusion (en m) :	
Surface du trou engendrant l'intrusion (cm²) :	
Vulnérabilité (%) :	100

Surface active (m²)

25

Localisation

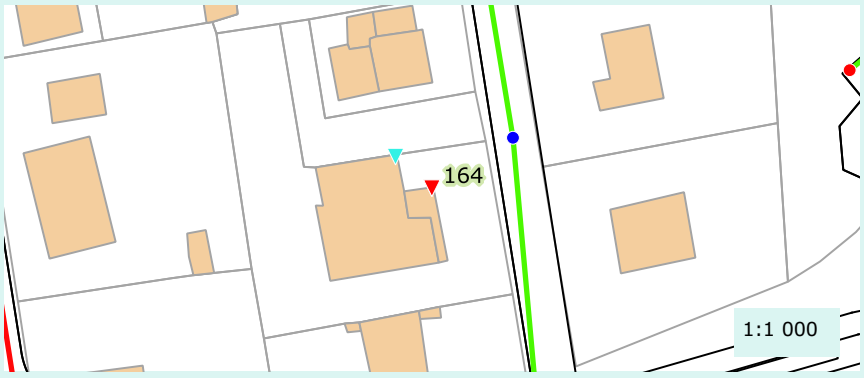

Caractéristique de la réponse

Rapidité :	Oui
Densité du panache :	Oui

Validation au colorant

Réalisation du test :	Non
Commentaire :	
Résultat :	Non defini

Proposition de travaux de mise en conformité :	Deconnexion
Enquête banchement à prévoir :	Non

Remarque(s) / Observation(s)

CEREG Territoires
Parc d'activités - 400 avenue du Château de Jouques - Bât. A
13 420 Gémenos
Tél : 04 42 32 32 65 - Fax : 04 42 32 32 66 - www.cereg-territoires.com

Commune de :	Aubagne
Date du test :	2017-11-01
Système d'assainissement :	Ovoïde : Saint Mitre - Pôle Alpha sud - Piscine Alain Bernard

Anomalie fumée n° : 165

Localisation / Adresse

Domaine	Identifiant	N° Voirie	Nom Voirie / Numéro de parcelle	N° Parcelle
Prive		5	AVENUE CAMILLE POLGE	AW67

Présentation de l'anomalie

Type d'anomalie	Description
Gouttiere	50% de la toiture

Importance de la gravité du défaut

Très grave

Photographie d'ensemble



Photographie du défaut



Hauteur critique avant intrusion (en m) :	
Surface du trou engendrant l'intrusion (cm²) :	
Vulnérabilité (%) :	100

Surface active (m²)

100

Localisation

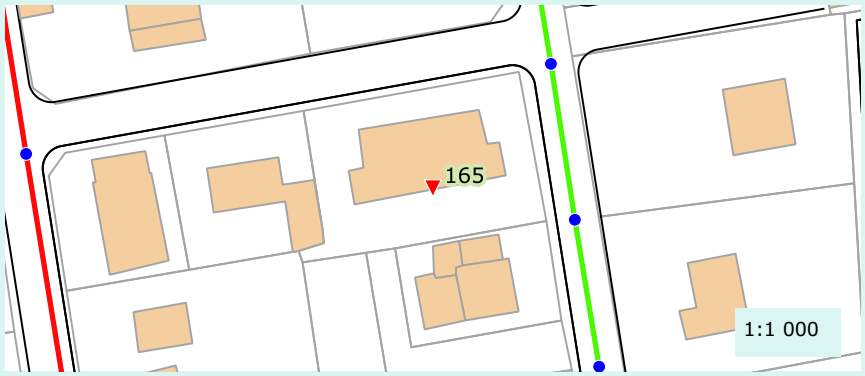

Caractéristique de la réponse

Rapidité :	Oui
Densité du panache :	Oui

Validation au colorant

Réalisation du test :	Non
Commentaire :	
Résultat :	Non defini

Proposition de travaux de mise en conformité :	Deconnexion
Enquête banchement à prévoir :	Non

Remarque(s) / Observation(s)

Doute avec l'event

CEREG Territoires
Parc d'activités - 400 avenue du Château de Jouques - Bât. A
13 420 Gémenos
Tél : 04 42 32 32 65 - Fax : 04 42 32 32 66 - www.cereg-territoires.com

Commune de :	Aubagne
Date du test :	2017-11-01
Système d'assainissement :	Ovoïde : Saint Mitre - Pôle Alpha sud - Piscine Alain Bernard

Anomalie fumée n° : 166

Localisation / Adresse

Domaine	Identifiant	N° Voirie	Nom Voirie / Numéro de parcelle	N° Parcelle
Prive	CEDIOLI	14	AVENUE CAMILLE POLGE	AW112

Présentation de l'anomalie

Type d'anomalie	Description
Gouttiere	50% de la toiture

Importance de la gravité du défaut

Peu grave

Photographie d'ensemble



Photographie du défaut



Hauteur critique avant intrusion (en m) :	
Surface du trou engendrant l'intrusion (cm²) :	
Vulnérabilité (%) :	100

Surface active (m²)

40

Localisation

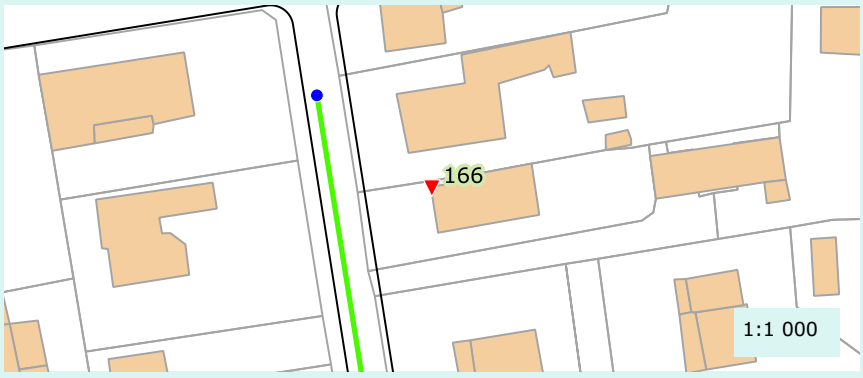

Caractéristique de la réponse

Rapidité :	Oui
Densité du panache :	Oui

Validation au colorant

Réalisation du test :	Non
Commentaire :	
Résultat :	Non defini

Proposition de travaux de mise en conformité :	Deconnexion
Enquête banchement à prévoir :	Non

Remarque(s) / Observation(s)

CEREG Territoires
Parc d'activités - 400 avenue du Château de Jouques - Bât. A
13 420 Gémenos
Tél : 04 42 32 32 65 - Fax : 04 42 32 32 66 - www.cereg-territoires.com

Commune de :	Aubagne
Date du test :	2017-11-01
Système d'assainissement :	Ovoïde : Saint Mitre - Pôle Alpha sud - Piscine Alain Bernard

Anomalie fumée n° : 167

Localisation / Adresse

Domaine	Identifiant	N° Voirie	Nom Voirie / Numéro de parcelle	N° Parcelle
Prive	DIER	6	AVENUE CAMILLE POLGE	AW133

Présentation de l'anomalie

Type d'anomalie	Description
Gouttiere	< 25 % de toiture

Importance de la gravité du défaut

Peu grave

Photographie d'ensemble



Photographie du défaut



Hauteur critique avant intrusion (en m) :	
Surface du trou engendrant l'intrusion (cm²) :	
Vulnérabilité (%) :	100

Surface active (m²)

20

Localisation

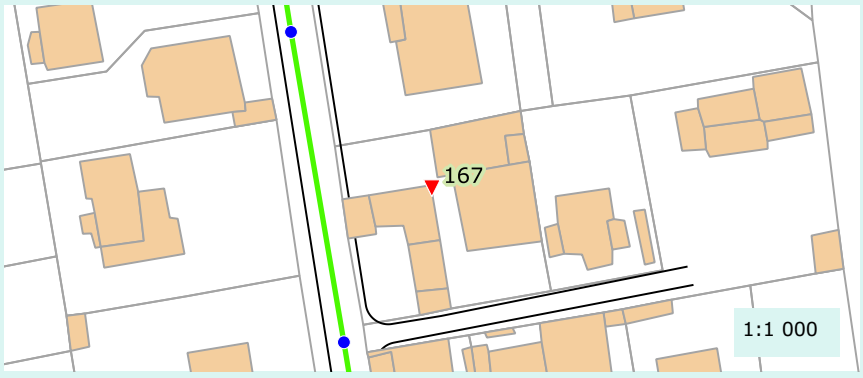

Caractéristique de la réponse

Rapidité :	Oui
Densité du panache :	Oui

Validation au colorant

Réalisation du test :	Non
Commentaire :	
Résultat :	Non defini

Proposition de travaux de mise en conformité :	Deconnexion
Enquête banchement à prévoir :	Non

Remarque(s) / Observation(s)

CEREG Territoires
Parc d'activités - 400 avenue du Château de Jouques - Bât. A
13 420 Gémenos
Tél : 04 42 32 32 65 - Fax : 04 42 32 32 66 - www.cereg-territoires.com

Commune de :	Aubagne
Date du test :	2017-11-15
Système d'assainissement :	Pérussonne

Anomalie fumée n° : 168

Localisation / Adresse

Domaine	Identifiant	N° Voirie	Nom Voirie / Numéro de parcelle	N° Parcelle
Prive	PEREIRA	565	CHEMIN DE LA PERUSSONNE	BS176

Présentation de l'anomalie

Type d'anomalie	Description
Branchement non etanche	Zone de ruissellement

Importance de la gravité du défaut

Grave

Photographie d'ensemble



Photographie du défaut



Hauteur critique avant intrusion (en m) :	
Surface du trou engendrant l'intrusion (cm²) :	
Vulnérabilité (%) :	40

Surface active (m²)

30

Localisation

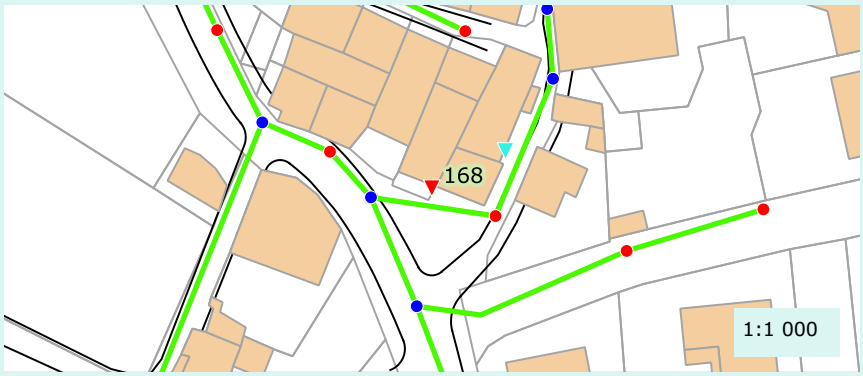

Caractéristique de la réponse

Rapidité :	Oui
Densité du panache :	Oui

Validation au colorant

Réalisation du test :	Non
Commentaire :	
Résultat :	Non defini

Proposition de travaux de mise en conformité :	Etancheification du regard
Enquête banchement à prévoir :	Non

Remarque(s) / Observation(s)

CEREG Territoires
Parc d'activités - 400 avenue du Château de Jouques - Bât. A
13 420 Gémenos
Tél : 04 42 32 32 65 - Fax : 04 42 32 32 66 - www.cereg-territoires.com

Commune de :	Aubagne
Date du test :	2017-11-15
Système d'assainissement :	Pérussonne

Anomalie fumée n° : 169

Localisation / Adresse

Domaine	Identifiant	N° Voirie	Nom Voirie / Numéro de parcelle	N° Parcelle
Public	MIOLA	571	CHEMIN DE LA PERUSSONNE	

Présentation de l'anomalie

Type d'anomalie	Description
Avaloir	En contre bas d'une surface impermeable

Importance de la gravité du défaut

Grave

Photographie d'ensemble



Photographie du défaut



Hauteur critique avant intrusion (en m) :	
Surface du trou engendrant l'intrusion (cm²) :	
Vulnérabilité (%) :	100

Surface active (m²)

10

Localisation

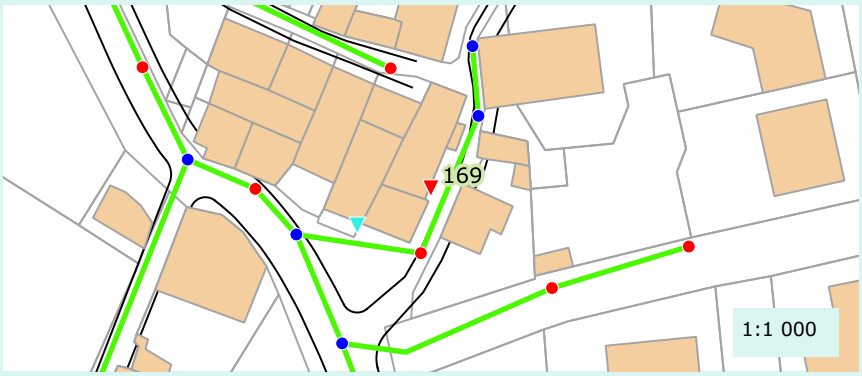

Caractéristique de la réponse

Rapidité :	Oui
Densité du panache :	Oui

Validation au colorant

Réalisation du test :	Non
Commentaire :	
Résultat :	Non defini

Proposition de travaux de mise en conformité :	Deconnexion
Enquête banchement à prévoir :	Non

Remarque(s) / Observation(s)

CEREG Territoires
Parc d'activités - 400 avenue du Château de Jouques - Bât. A
13 420 Gémenos
Tél : 04 42 32 32 65 - Fax : 04 42 32 32 66 - www.cereg-territoires.com

Commune de :	Aubagne
Date du test :	2017-11-15
Système d'assainissement :	Pérussonne

Anomalie fumée n° : 170

Localisation / Adresse

Domaine	Identifiant	N° Voirie	Nom Voirie / Numéro de parcelle	N° Parcelle
Prive	ROMER		CHEMIN DE LA PERUSSONNE	BS800

Présentation de l'anomalie

Type d'anomalie	Description
Gouttiere	50% de la toiture

Importance de la gravité du défaut

Grave

Photographie d'ensemble



Photographie du défaut



Hauteur critique avant intrusion (en m) :	
Surface du trou engendrant l'intrusion (cm²) :	
Vulnérabilité (%) :	100

Surface active (m²)

20

Localisation



Caractéristique de la réponse

Rapidité :	Oui
Densité du panache :	Oui

Validation au colorant

Réalisation du test :	Non
Commentaire :	
Résultat :	Non defini

Proposition de travaux de mise en conformité :	Deconnexion
Enquête banchement à prévoir :	Non

Remarque(s) / Observation(s)

CEREG Territoires
Parc d'activités - 400 avenue du Château de Jouques - Bât. A
13 420 Gémenos
Tél : 04 42 32 32 65 - Fax : 04 42 32 32 66 - www.cereg-territoires.com

Commune de :	Aubagne
Date du test :	2017-11-15
Système d'assainissement :	Pérussonne

Anomalie fumée n° : 171

Localisation / Adresse

Domaine	Identifiant	N° Voirie	Nom Voirie / Numéro de parcelle	N° Parcelle
Public			CHEMIN DU CAMP DE LAMBERT	

Présentation de l'anomalie

Type d'anomalie	Description
Regard non etanche	Zone de ruissellement

Importance de la gravité du défaut

Grave

Photographie d'ensemble



Photographie du défaut



Hauteur critique avant intrusion (en m) :	
Surface du trou engendrant l'intrusion (cm²) :	
Vulnérabilité (%) :	60

Surface active (m²)

20

Localisation

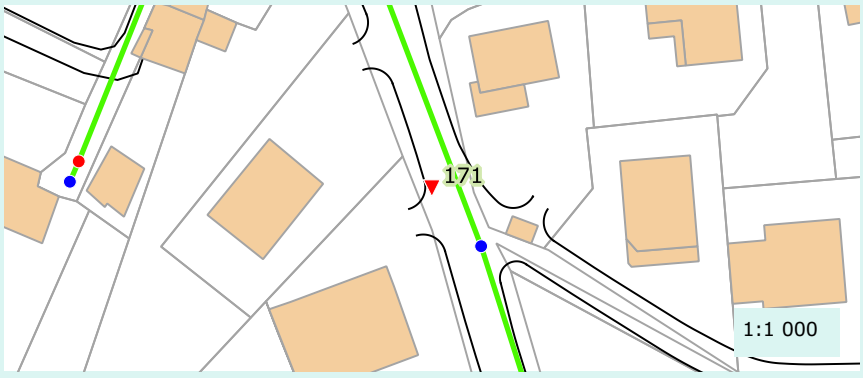

Caractéristique de la réponse

Rapidité :	Oui
Densité du panache :	Oui

Validation au colorant

Réalisation du test :	Non
Commentaire :	
Résultat :	Non defini

Proposition de travaux de mise en conformité :	Etancheification du regard
Enquête banchement à prévoir :	Non

Remarque(s) / Observation(s)

CEREG Territoires
Parc d'activités - 400 avenue du Château de Jouques - Bât. A
13 420 Gémenos
Tél : 04 42 32 32 65 - Fax : 04 42 32 32 66 - www.cereg-territoires.com

Commune de :	Aubagne
Date du test :	2017-11-15
Système d'assainissement :	Pérussonne

Anomalie fumée n° : 172

Localisation / Adresse

Domaine	Identifiant	N° Voirie	Nom Voirie / Numéro de parcelle	N° Parcelle
Public			CHEMIN DE LA PERUSSONNE	

Présentation de l'anomalie

Type d'anomalie	Description
Regard non etanche	Zone de ruissellement

Importance de la gravité du défaut

Grave

Photographie d'ensemble



Photographie du défaut



Hauteur critique avant intrusion (en m) :	
Surface du trou engendrant l'intrusion (cm²) :	
Vulnérabilité (%) :	90

Surface active (m²)

50

Localisation



Caractéristique de la réponse

Rapidité :	Oui
Densité du panache :	Oui

Validation au colorant

Réalisation du test :	Non
Commentaire :	
Résultat :	Non defini

Proposition de travaux de mise en conformité :	Etancheification du regard
Enquête banchement à prévoir :	Non

Remarque(s) / Observation(s)

CEREG Territoires
Parc d'activités - 400 avenue du Château de Jouques - Bât. A
13 420 Gémenos
Tél : 04 42 32 32 65 - Fax : 04 42 32 32 66 - www.cereg-territoires.com

Commune de :	Aubagne
Date du test :	2017-11-15
Système d'assainissement :	Charrel

Anomalie fumée n° : 173

Localisation / Adresse

Domaine	Identifiant	N° Voirie	Nom Voirie / Numéro de parcelle	N° Parcelle
Prive	RENNESSON	25	IMPASSE DES COQUELICOTS	BS561

Présentation de l'anomalie

Type d'anomalie	Description
Gouttiere	50% de la toiture

Importance de la gravité du défaut

Grave

Photographie d'ensemble



Photographie du défaut



Hauteur critique avant intrusion (en m) :	
Surface du trou engendrant l'intrusion (cm²) :	
Vulnérabilité (%) :	100

Surface active (m²)

70

Localisation



Caractéristique de la réponse

Rapidité :	Oui
Densité du panache :	Non

Validation au colorant

Réalisation du test :	Non
Commentaire :	
Résultat :	Non defini

Proposition de travaux de mise en conformité :	Deconnexion
Enquête banchement à prévoir :	Non

Remarque(s) / Observation(s)

CEREG Territoires
Parc d'activités - 400 avenue du Château de Jouques - Bât. A
13 420 Gémenos
Tél : 04 42 32 32 65 - Fax : 04 42 32 32 66 - www.cereg-territoires.com

Commune de :	Aubagne
Date du test :	2017-11-15
Système d'assainissement :	Charrel

Anomalie fumée n° : 174

Localisation / Adresse

Domaine	Identifiant	N° Voirie	Nom Voirie / Numéro de parcelle	N° Parcelle
Prive	ATKESONE	2	RUE GERARD DE NERVAL	DE743

Présentation de l'anomalie

Type d'anomalie	Description
Gouttiere	50% de la toiture

Importance de la gravité du défaut

Grave

Photographie d'ensemble



Photographie du défaut



Hauteur critique avant intrusion (en m) :	
Surface du trou engendrant l'intrusion (cm²) :	
Vulnérabilité (%) :	100

Surface active (m²)

80

Localisation



Caractéristique de la réponse

Rapidité :	Oui
Densité du panache :	Oui

Validation au colorant

Réalisation du test :	Non
Commentaire :	
Résultat :	Non defini

Proposition de travaux de mise en conformité :	Deconnexion
Enquête banchement à prévoir :	Non

Remarque(s) / Observation(s)

CEREG Territoires
Parc d'activités - 400 avenue du Château de Jouques - Bât. A
13 420 Gémenos
Tél : 04 42 32 32 65 - Fax : 04 42 32 32 66 - www.cereg-territoires.com

Commune de :	Aubagne
Date du test :	2017-11-15
Système d'assainissement :	Charrel

Anomalie fumée n° : 175

Localisation / Adresse

Domaine	Identifiant	N° Voirie	Nom Voirie / Numéro de parcelle	N° Parcelle
Prive	ATKESONE	2	RUE GERARD DE NERVAL	DE743

Présentation de l'anomalie

Type d'anomalie	Description
Gouttiere	50% de la toiture

Importance de la gravité du défaut

Grave

Photographie d'ensemble



Photographie du défaut



Hauteur critique avant intrusion (en m) :	
Surface du trou engendrant l'intrusion (cm²) :	
Vulnérabilité (%) :	100

Surface active (m²)

80

Localisation

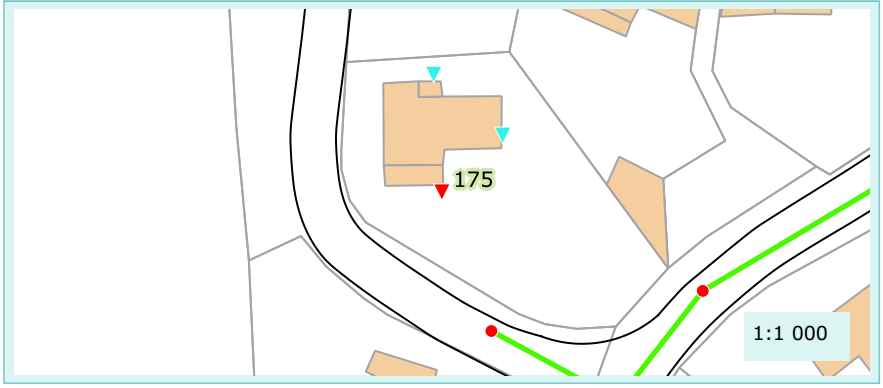

Caractéristique de la réponse

Rapidité :	Oui
Densité du panache :	Oui

Validation au colorant

Réalisation du test :	Non
Commentaire :	
Résultat :	Non defini

Proposition de travaux de mise en conformité :	Deconnexion
Enquête banchement à prévoir :	Non

Remarque(s) / Observation(s)

CEREG Territoires
Parc d'activités - 400 avenue du Château de Jouques - Bât. A
13 420 Gémenos
Tél : 04 42 32 32 65 - Fax : 04 42 32 32 66 - www.cereg-territoires.com

Commune de :	Aubagne
Date du test :	2017-11-15
Système d'assainissement :	Charrel

Anomalie fumée n° : 176

Localisation / Adresse

Domaine	Identifiant	N° Voirie	Nom Voirie / Numéro de parcelle	N° Parcelle
Prive	ATKESONE	2	RUE GERARD DE NERVAL	DE743

Présentation de l'anomalie

Type d'anomalie	Description
Gouttiere	50% de la toiture

Importance de la gravité du défaut

	Grave		

Photographie d'ensemble



Photographie du défaut



Hauteur critique avant intrusion (en m) :	
Surface du trou engendrant l'intrusion (cm²) :	
Vulnérabilité (%) :	100

Surface active (m²)

80

Localisation

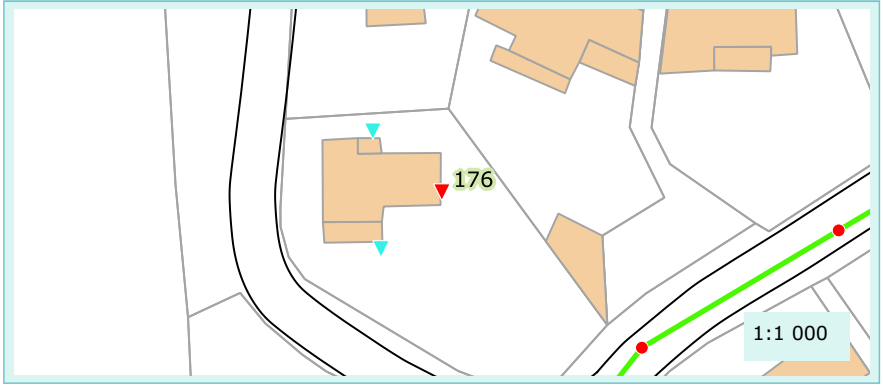

Caractéristique de la réponse

Rapidité :	Oui
Densité du panache :	Oui

Validation au colorant

Réalisation du test :	Non
Commentaire :	
Résultat :	Non defini

Proposition de travaux de mise en conformité :	Deconnexion
Enquête banchement à prévoir :	Non

Remarque(s) / Observation(s)

CEREG Territoires
Parc d'activités - 400 avenue du Château de Jouques - Bât. A
13 420 Gémenos
Tél : 04 42 32 32 65 - Fax : 04 42 32 32 66 - www.cereg-territoires.com

Commune de :	Aubagne
Date du test :	2017-11-15
Système d'assainissement :	Charrel

Anomalie fumée n° : 177

Localisation / Adresse

Domaine	Identifiant	N° Voirie	Nom Voirie / Numéro de parcelle	N° Parcelle
Prive	LEONNET	3	RUE JOACHIM DU BELLAY	DE677

Présentation de l'anomalie

Type d'anomalie	Description
Boite de branchement non etanche	En contre bas d'une surface impermeable

Importance de la gravité du défaut

Grave

Photographie d'ensemble



Photographie du défaut



Hauteur critique avant intrusion (en m) :	
Surface du trou engendrant l'intrusion (cm²) :	
Vulnérabilité (%) :	80

Surface active (m²)

100

Localisation

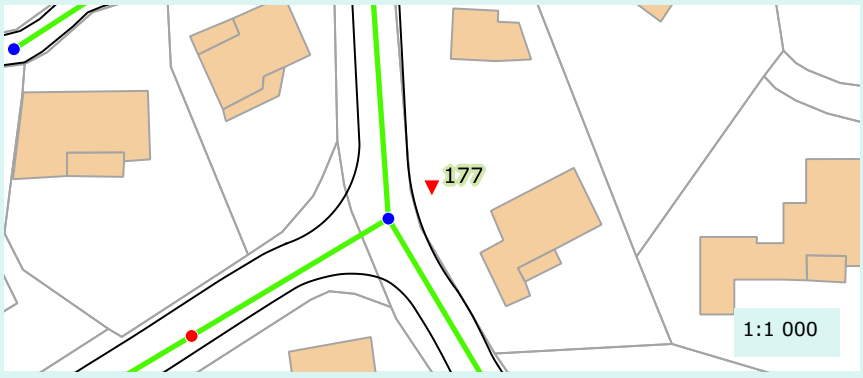

Caractéristique de la réponse

Rapidité :	Oui
Densité du panache :	Oui

Validation au colorant

Réalisation du test :	Non
Commentaire :	
Résultat :	Non defini

Proposition de travaux de mise en conformité :	Etancheification du regard
Enquête banchement à prévoir :	Non

Remarque(s) / Observation(s)

CEREG Territoires
Parc d'activités - 400 avenue du Château de Jouques - Bât. A
13 420 Gémenos
Tél : 04 42 32 32 65 - Fax : 04 42 32 32 66 - www.cereg-territoires.com

Commune de :	Aubagne
Date du test :	2017-11-15
Système d'assainissement :	Charrel

Anomalie fumée n° : 178

Localisation / Adresse

Domaine	Identifiant	N° Voirie	Nom Voirie / Numéro de parcelle	N° Parcelle
Public			ALLEE DES PINS	

Présentation de l'anomalie

Type d'anomalie	Description
Branchement non etanche	Non etanche

Importance de la gravité du défaut

Grave

Photographie d'ensemble



Photographie du défaut



Hauteur critique avant intrusion (en m) :	
Surface du trou engendrant l'intrusion (cm²) :	
Vulnérabilité (%) :	80

Surface active (m²)

30

Localisation

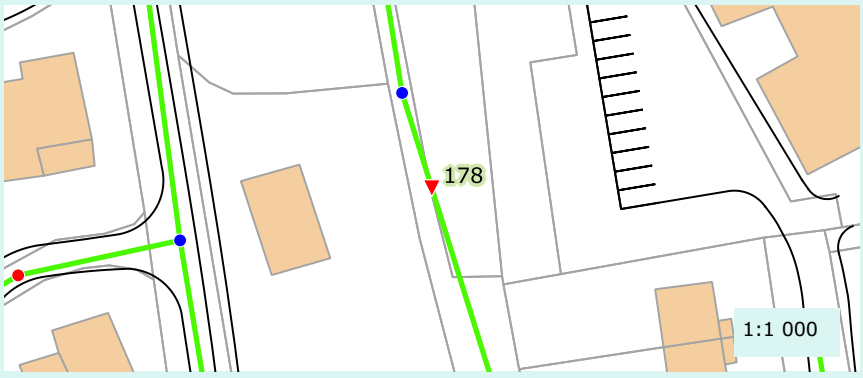

Caractéristique de la réponse

Rapidité :	Oui
Densité du panache :	Oui

Validation au colorant

Réalisation du test :	Non
Commentaire :	
Résultat :	Non defini

Proposition de travaux de mise en conformité :	Etancheification du regard
Enquête banchement à prévoir :	Non

Remarque(s) / Observation(s)

CEREG Territoires
Parc d'activités - 400 avenue du Château de Jouques - Bât. A
13 420 Gémenos
Tél : 04 42 32 32 65 - Fax : 04 42 32 32 66 - www.cereg-territoires.com

Commune de :	Aubagne
Date du test :	2017-11-15
Système d'assainissement :	Charrel

Anomalie fumée n° : 179

Localisation / Adresse

Domaine	Identifiant	N° Voirie	Nom Voirie / Numéro de parcelle	N° Parcelle
Public			RUE FRANCOIS VILLON	

Présentation de l'anomalie

Type d'anomalie	Description
Ouverture sur chaussee	Zone de ruissellement

Importance de la gravité du défaut

Grave

Photographie d'ensemble



Photographie du défaut



Hauteur critique avant intrusion (en m) :	
Surface du trou engendrant l'intrusion (cm²) :	80
Vulnérabilité (%) :	100

Surface active (m²)

50

Localisation

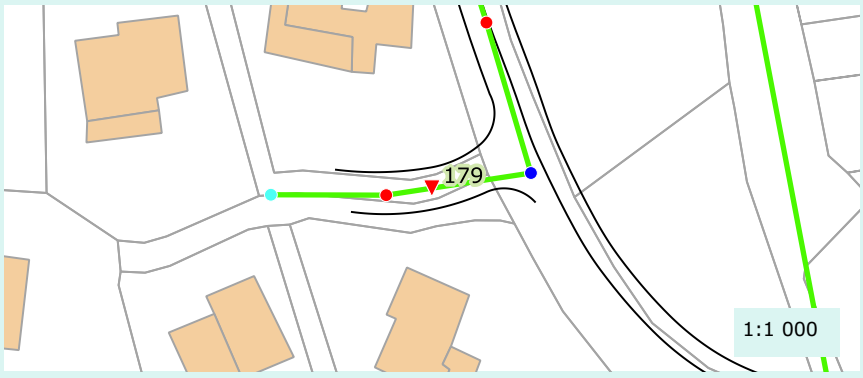

Caractéristique de la réponse

Rapidité :	Oui
Densité du panache :	Oui

Validation au colorant

Réalisation du test :	Non
Commentaire :	
Résultat :	Non defini

Proposition de travaux de mise en conformité :	Obturation de l'orifice
Enquête banchement à prévoir :	Non

Remarque(s) / Observation(s)

CEREG Territoires
Parc d'activités - 400 avenue du Château de Jouques - Bât. A
13 420 Gémenos
Tél : 04 42 32 32 65 - Fax : 04 42 32 32 66 - www.cereg-territoires.com

Commune de :	Aubagne
Date du test :	2017-11-15
Système d'assainissement :	Charrel

Anomalie fumée n° : 180

Localisation / Adresse

Domaine	Identifiant	N° Voirie	Nom Voirie / Numéro de parcelle	N° Parcelle
Prive	LELARGE	25	ALLEE DE LA GARENNE	DE561

Présentation de l'anomalie

Type d'anomalie	Description
Gouttiere	50% de la toiture

Importance de la gravité du défaut

	Grave		

Photographie d'ensemble



Photographie du défaut



Hauteur critique avant intrusion (en m) :	
Surface du trou engendrant l'intrusion (cm²) :	
Vulnérabilité (%) :	100

Surface active (m²)

40

Localisation

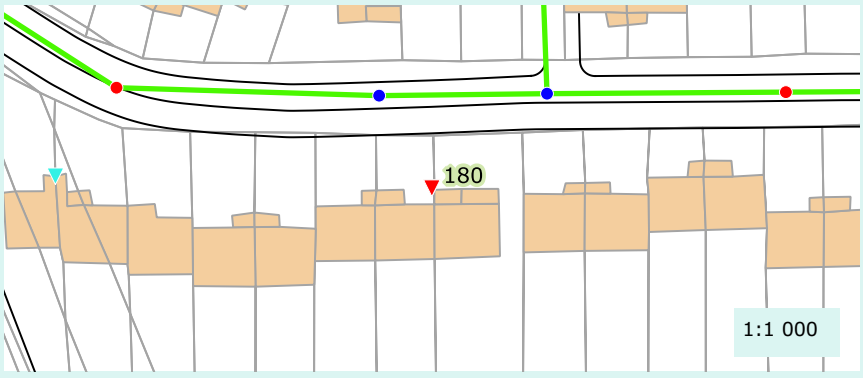

Caractéristique de la réponse

Rapidité :	Oui
Densité du panache :	Oui

Validation au colorant

Réalisation du test :	Non
Commentaire :	
Résultat :	Non defini

Proposition de travaux de mise en conformité :	Deconnexion
Enquête banchement à prévoir :	Non

Remarque(s) / Observation(s)

CEREG Territoires
Parc d'activités - 400 avenue du Château de Jouques - Bât. A
13 420 Gémenos
Tél : 04 42 32 32 65 - Fax : 04 42 32 32 66 - www.cereg-territoires.com

Commune de :	Aubagne
Date du test :	2017-11-15
Système d'assainissement :	Charrel

Anomalie fumée n° : 181

Localisation / Adresse

Domaine	Identifiant	N° Voirie	Nom Voirie / Numéro de parcelle	N° Parcelle
Prive		39	ALLEE DE LA GARENNE	DE798

Présentation de l'anomalie

Type d'anomalie	Description
Gouttiere	50% de la toiture

Importance de la gravité du défaut

Grave

Photographie d'ensemble



Photographie du défaut



Hauteur critique avant intrusion (en m) :	
Surface du trou engendrant l'intrusion (cm²) :	
Vulnérabilité (%) :	100

Surface active (m²)

30

Localisation

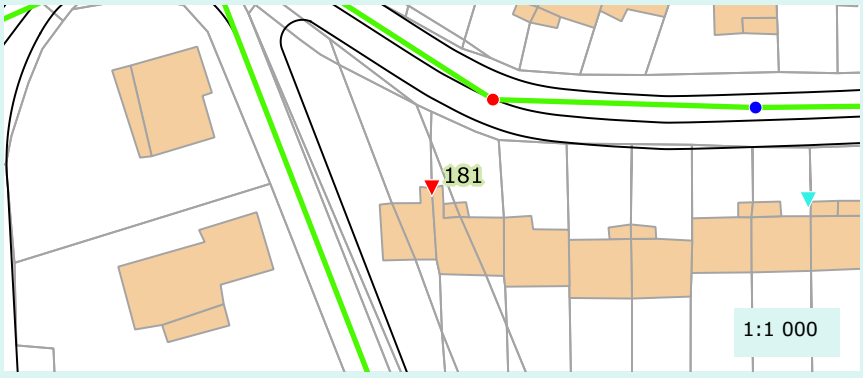

Caractéristique de la réponse

Rapidité :	Non
Densité du panache :	Non

Validation au colorant

Réalisation du test :	Non
Commentaire :	
Résultat :	Non defini

Proposition de travaux de mise en conformité :	Deconnexion
Enquête banchement à prévoir :	Non

Remarque(s) / Observation(s)

CEREG Territoires
Parc d'activités - 400 avenue du Château de Jouques - Bât. A
13 420 Gémenos
Tél : 04 42 32 32 65 - Fax : 04 42 32 32 66 - www.cereg-territoires.com

Commune de :	Aubagne
Date du test :	2017-11-15
Système d'assainissement :	Charrel

Anomalie fumée n° : 182

Localisation / Adresse

Domaine	Identifiant	N° Voirie	Nom Voirie / Numéro de parcelle	N° Parcelle
Prive			ALLEE DE LA GARENNE	DE547

Présentation de l'anomalie

Type d'anomalie	Description
Gouttiere	50% de la toiture

Importance de la gravité du défaut

Grave

Photographie d'ensemble



Photographie du défaut



Hauteur critique avant intrusion (en m) :	
Surface du trou engendrant l'intrusion (cm²) :	
Vulnérabilité (%) :	100

Surface active (m²)

30

Localisation

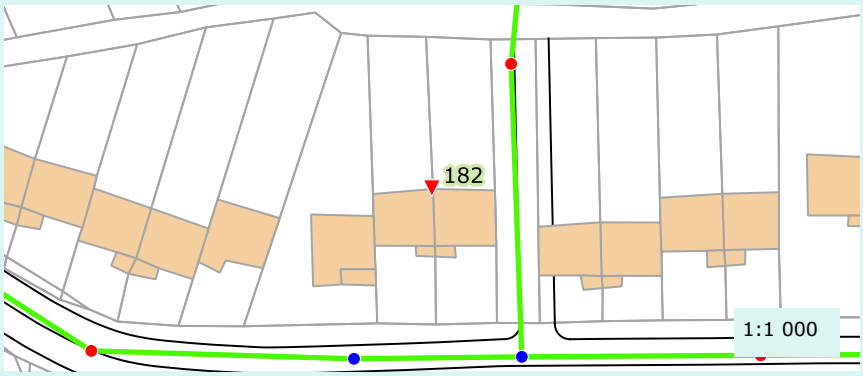

Caractéristique de la réponse

Rapidité :	Oui
Densité du panache :	Non

Validation au colorant

Réalisation du test :	Non
Commentaire :	
Résultat :	Non defini

Proposition de travaux de mise en conformité :	Deconnexion
Enquête banchement à prévoir :	Non

Remarque(s) / Observation(s)

CEREG Territoires
Parc d'activités - 400 avenue du Château de Jouques - Bât. A
13 420 Gémenos
Tél : 04 42 32 32 65 - Fax : 04 42 32 32 66 - www.cereg-territoires.com

Commune de :	Aubagne
Date du test :	2017-11-15
Système d'assainissement :	Charrel

Anomalie fumée n° : 183

Localisation / Adresse

Domaine	Identifiant	N° Voirie	Nom Voirie / Numéro de parcelle	N° Parcelle
Prive	DELHOUM	25	ALLEE DES MURIERS	DE520

Présentation de l'anomalie

Type d'anomalie	Description
Gouttiere	50% de la toiture

Importance de la gravité du défaut

Grave

Photographie d'ensemble



Photographie du défaut



Hauteur critique avant intrusion (en m) :	
Surface du trou engendrant l'intrusion (cm²) :	
Vulnérabilité (%) :	100

Surface active (m²)

40

Localisation

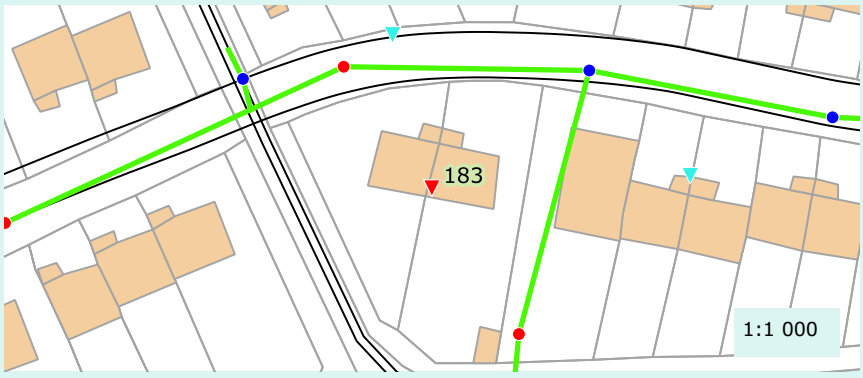

Caractéristique de la réponse

Rapidité :	Oui
Densité du panache :	Non

Validation au colorant

Réalisation du test :	Non
Commentaire :	
Résultat :	Non defini

Proposition de travaux de mise en conformité :	Deconnexion
Enquête banchement à prévoir :	Non

Remarque(s) / Observation(s)

CEREG Territoires
Parc d'activités - 400 avenue du Château de Jouques - Bât. A
13 420 Gémenos
Tél : 04 42 32 32 65 - Fax : 04 42 32 32 66 - www.cereg-territoires.com

Commune de :	Aubagne
Date du test :	2017-11-15
Système d'assainissement :	Charrel

Anomalie fumée n° : 184

Localisation / Adresse

Domaine	Identifiant	N° Voirie	Nom Voirie / Numéro de parcelle	N° Parcelle
Public			ALLEE DES MURIERS	

Présentation de l'anomalie

Type d'anomalie	Description
Avaloir	En contre bas d'une surface impermeable

Importance de la gravité du défaut

Non defini

Photographie d'ensemble



Photographie du défaut



Hauteur critique avant intrusion (en m) :	
Surface du trou engendrant l'intrusion (cm²) :	
Vulnérabilité (%) :	1

Surface active (m²)

0

Localisation

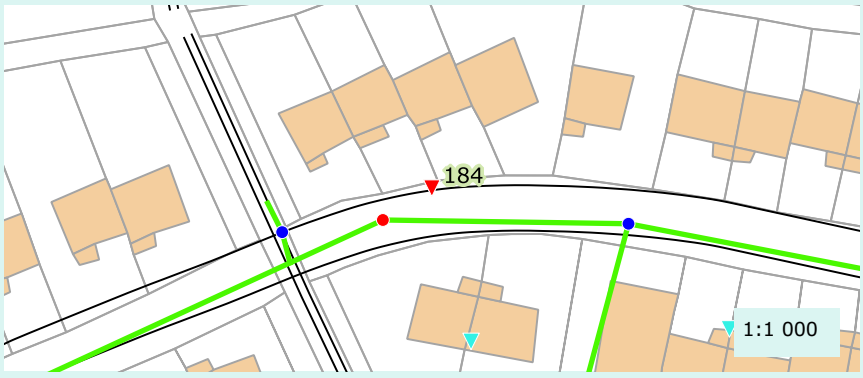

Caractéristique de la réponse

Rapidité :	Non
Densité du panache :	Non

Validation au colorant

Réalisation du test :	Oui
Commentaire :	
Résultat :	Negatif

Proposition de travaux de mise en conformité :	A definir apres ITV du reseau
Enquête banchement à prévoir :	Oui

Remarque(s) / Observation(s)

Le passage caméra et le test au colorant ne nous ont pas permis de trouver la connexion entre les de

CEREG Territoires
Parc d'activités - 400 avenue du Château de Jouques - Bât. A
13 420 Gémenos
Tél : 04 42 32 32 65 - Fax : 04 42 32 32 66 - www.cereg-territoires.com

Commune de :	Aubagne
Date du test :	2017-11-15
Système d'assainissement :	Charrel

Anomalie fumée n° : 185

Localisation / Adresse

Domaine	Identifiant	N° Voirie	Nom Voirie / Numéro de parcelle	N° Parcelle
Prive	ESCUDERO	19	ALLEE DES MURIERS	DE522

Présentation de l'anomalie

Type d'anomalie	Description
Gouttiere	50% de la toiture

Importance de la gravité du défaut

Grave

Photographie d'ensemble



Photographie du défaut



Hauteur critique avant intrusion (en m) :	
Surface du trou engendrant l'intrusion (cm²) :	
Vulnérabilité (%) :	100

Surface active (m²)

10

Localisation

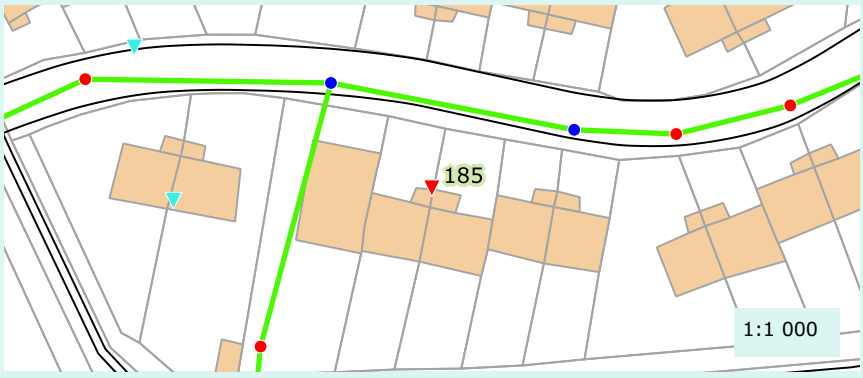

Caractéristique de la réponse

Rapidité :	Non
Densité du panache :	Non

Validation au colorant

Réalisation du test :	Non
Commentaire :	
Résultat :	Non defini

Proposition de travaux de mise en conformité :	Deconnexion
Enquête banchement à prévoir :	Non

Remarque(s) / Observation(s)

CEREG Territoires
Parc d'activités - 400 avenue du Château de Jouques - Bât. A
13 420 Gémenos
Tél : 04 42 32 32 65 - Fax : 04 42 32 32 66 - www.cereg-territoires.com

Commune de :	Aubagne
Date du test :	2017-11-15
Système d'assainissement :	Charrel

Anomalie fumée n° : 186

Localisation / Adresse

Domaine	Identifiant	N° Voirie	Nom Voirie / Numéro de parcelle	N° Parcelle
Public			LOTISSEMENT LE HAMEAU DU VALLON	

Présentation de l'anomalie

Type d'anomalie	Description
Avaloir	En contre bas d'une surface impermeable

Importance de la gravité du défaut

Peu grave

Photographie d'ensemble



Photographie du défaut



Hauteur critique avant intrusion (en m) :	
Surface du trou engendrant l'intrusion (cm²) :	
Vulnérabilité (%) :	100

Surface active (m²)

10

Localisation

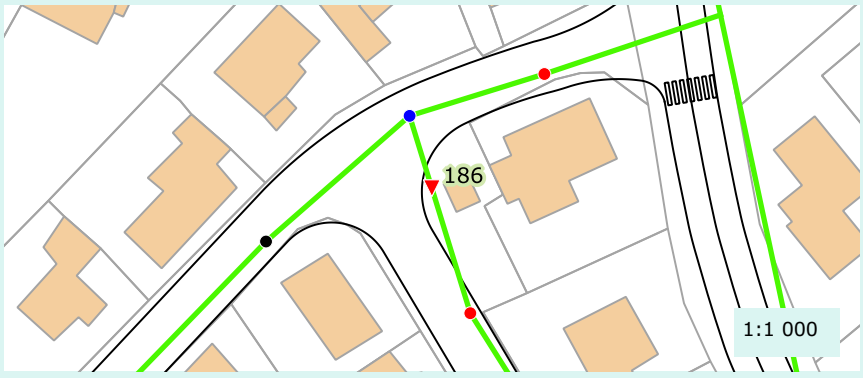

Caractéristique de la réponse

Rapidité :	Oui
Densité du panache :	Oui

Validation au colorant

Réalisation du test :	Non
Commentaire :	
Résultat :	Non defini

Proposition de travaux de mise en conformité :	Deconnexion
Enquête banchement à prévoir :	Non

Remarque(s) / Observation(s)

CEREG Territoires
Parc d'activités - 400 avenue du Château de Jouques - Bât. A
13 420 Gémenos
Tél : 04 42 32 32 65 - Fax : 04 42 32 32 66 - www.cereg-territoires.com

Commune de :	Aubagne
Date du test :	2017-11-15
Système d'assainissement :	Charrel

Anomalie fumée n° : 187

Localisation / Adresse

Domaine	Identifiant	N° Voirie	Nom Voirie / Numéro de parcelle	N° Parcelle
Prive	DELU	60	CHEMIN DU BON CIVET	DE95

Présentation de l'anomalie

Type d'anomalie	Description
Gouttiere	50% de la toiture

Importance de la gravité du défaut

Grave

Photographie d'ensemble



Photographie du défaut



Hauteur critique avant intrusion (en m) :	
Surface du trou engendrant l'intrusion (cm²) :	
Vulnérabilité (%) :	100

Surface active (m²)

40

Localisation

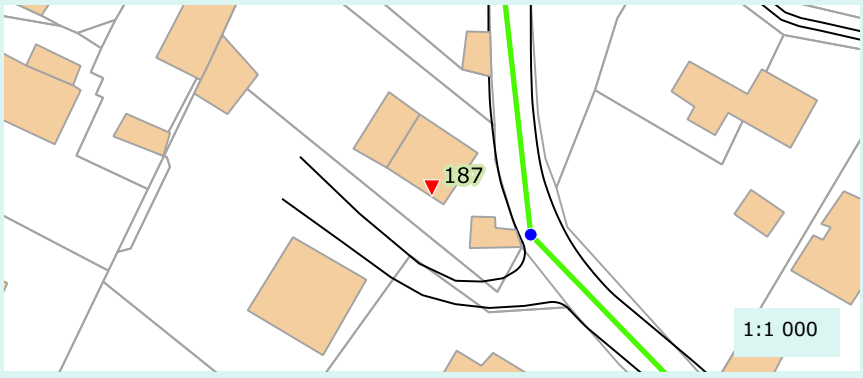

Caractéristique de la réponse

Rapidité :	Oui
Densité du panache :	Oui

Validation au colorant

Réalisation du test :	Non
Commentaire :	
Résultat :	Non defini

Proposition de travaux de mise en conformité :	Deconnexion
Enquête banchement à prévoir :	Non

Remarque(s) / Observation(s)

CEREG Territoires
Parc d'activités - 400 avenue du Château de Jouques - Bât. A
13 420 Gémenos
Tél : 04 42 32 32 65 - Fax : 04 42 32 32 66 - www.cereg-territoires.com

Commune de :	Aubagne
Date du test :	2017-11-15
Système d'assainissement :	Charrel

Anomalie fumée n° : 188

Localisation / Adresse

Domaine	Identifiant	N° Voirie	Nom Voirie / Numéro de parcelle	N° Parcelle
Public			ALLEE DU JARDIN DES COSSETTES	

Présentation de l'anomalie

Type d'anomalie	Description
Avaloir	En contre bas d'une surface impermeable

Importance de la gravité du défaut

Grave

Photographie d'ensemble



Photographie du défaut



Hauteur critique avant intrusion (en m) :	
Surface du trou engendrant l'intrusion (cm²) :	
Vulnérabilité (%) :	100

Surface active (m²)

10

Localisation

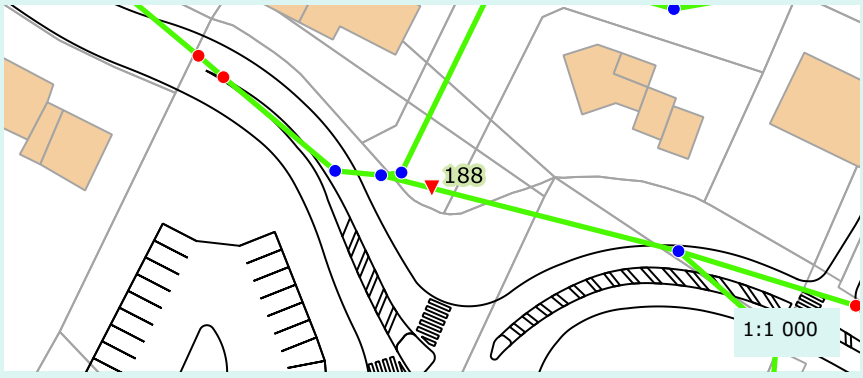

Caractéristique de la réponse

Rapidité :	Oui
Densité du panache :	Oui

Validation au colorant

Réalisation du test :	Non
Commentaire :	
Résultat :	Non defini

Proposition de travaux de mise en conformité :	Deconnexion
Enquête banchement à prévoir :	Non

Remarque(s) / Observation(s)

CEREG Territoires
Parc d'activités - 400 avenue du Château de Jouques - Bât. A
13 420 Gémenos
Tél : 04 42 32 32 65 - Fax : 04 42 32 32 66 - www.cereg-territoires.com

Commune de :	Aubagne
Date du test :	2017-11-15
Système d'assainissement :	Ovoïde : Saint Mitre - Pôle Alpha sud - Piscine Alain Bernard

Anomalie fumée n° : 189

Localisation / Adresse

Domaine	Identifiant	N° Voirie	Nom Voirie / Numéro de parcelle	N° Parcelle
Prive	BONOMO	10	AVENUE MAGUY BARBAROUX	AW424

Présentation de l'anomalie

Type d'anomalie	Description
Gouttiere	75% de la toiture

Importance de la gravité du défaut

Grave

Photographie d'ensemble



Photographie du défaut



Hauteur critique avant intrusion (en m) :	
Surface du trou engendrant l'intrusion (cm²) :	
Vulnérabilité (%) :	100

Surface active (m²)

80

Localisation

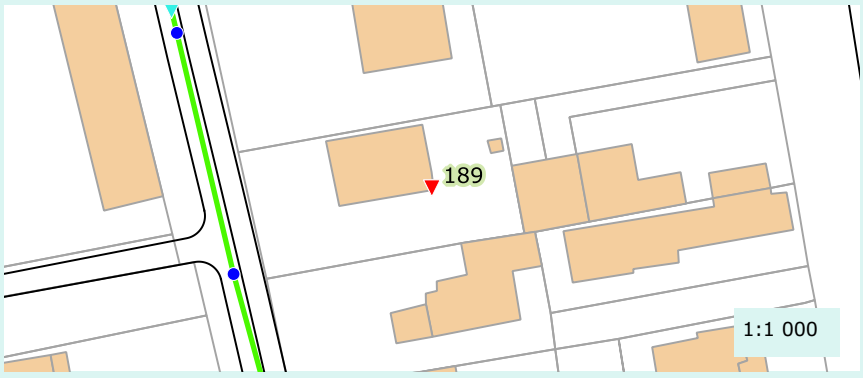

Caractéristique de la réponse

Rapidité :	Oui
Densité du panache :	Oui

Validation au colorant

Réalisation du test :	Non
Commentaire :	
Résultat :	Non defini

Proposition de travaux de mise en conformité :	Deconnexion
Enquête banchement à prévoir :	Non

Remarque(s) / Observation(s)

CEREG Territoires
Parc d'activités - 400 avenue du Château de Jouques - Bât. A
13 420 Gémenos
Tél : 04 42 32 32 65 - Fax : 04 42 32 32 66 - www.cereg-territoires.com

Commune de :	Aubagne
Date du test :	2017-11-15
Système d'assainissement :	Ovoïde : Saint Mitre - Pôle Alpha sud - Piscine Alain Bernard

Anomalie fumée n° : 190

Localisation / Adresse

Domaine	Identifiant	N° Voirie	Nom Voirie / Numéro de parcelle	N° Parcelle
Public			AVENUE MAGUY BARBAROUX	

Présentation de l'anomalie

Type d'anomalie	Description
Ouverture sur chaussee	En contre bas d'une surface impermeable

Importance de la gravité du défaut

Grave

Photographie d'ensemble



Photographie du défaut



Hauteur critique avant intrusion (en m) :	
Surface du trou engendrant l'intrusion (cm²) :	80
Vulnérabilité (%) :	100

Surface active (m²)

50

Localisation

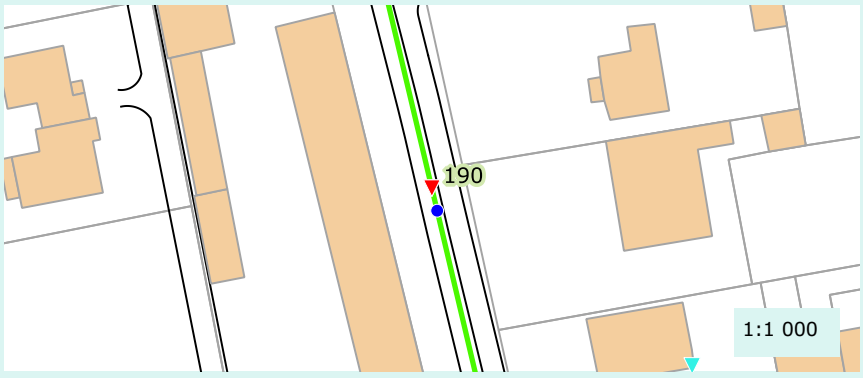

Caractéristique de la réponse

Rapidité :	Oui
Densité du panache :	Non defini

Validation au colorant

Réalisation du test :	Non
Commentaire :	
Résultat :	Non defini

Proposition de travaux de mise en conformité :	Etancheification du regard
Enquête banchement à prévoir :	Non

Remarque(s) / Observation(s)

Commune de :	Aubagne
Date du test :	2017-11-15
Système d'assainissement :	Tourtelle

Anomalie fumée n° : 191

Localisation / Adresse

Domaine	Identifiant	N° Voirie	Nom Voirie / Numéro de parcelle	N° Parcelle
Public			RESIDENCE LES ARPEGES	

Présentation de l'anomalie

Type d'anomalie	Description
Avaloir	En contre bas d'une surface impermeable

Importance de la gravité du défaut

Très grave

Photographie d'ensemble



Photographie du défaut



Hauteur critique avant intrusion (en m) :	
Surface du trou engendrant l'intrusion (cm²) :	
Vulnérabilité (%) :	100

Surface active (m²)

300

Localisation

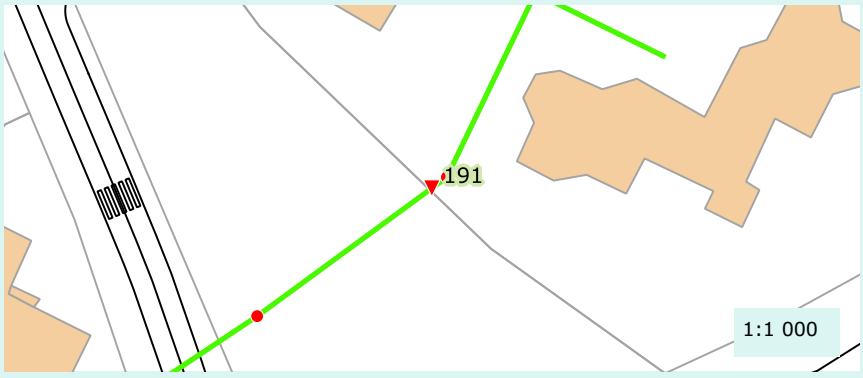

Caractéristique de la réponse

Rapidité :	Oui
Densité du panache :	Oui

Validation au colorant

Réalisation du test :	Oui
Commentaire :	
Résultat :	Positif

Proposition de travaux de mise en conformité :	A definir apres ITV du reseau
Enquête banchement à prévoir :	Oui

Remarque(s) / Observation(s)

CEREG Territoires
Parc d'activités - 400 avenue du Château de Jouques - Bât. A
13 420 Gémenos
Tél : 04 42 32 32 65 - Fax : 04 42 32 32 66 - www.cereg-territoires.com

Commune de :	Aubagne
Date du test :	2017-11-15
Système d'assainissement :	Tourtelle

Anomalie fumée n° : 192

Localisation / Adresse

Domaine	Identifiant	N° Voirie	Nom Voirie / Numéro de parcelle	N° Parcelle
Public			RESIDENCE LES ARPEGES	

Présentation de l'anomalie

Type d'anomalie	Description
Avaloir	En contre bas d'une surface impermeable

Importance de la gravité du défaut

Grave

Photographie d'ensemble



Photographie du défaut



Hauteur critique avant intrusion (en m) :	
Surface du trou engendrant l'intrusion (cm²) :	
Vulnérabilité (%) :	1

Surface active (m²)

0

Localisation

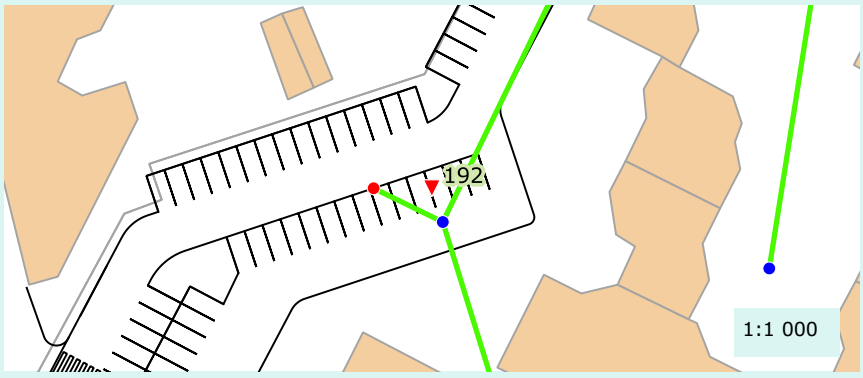

Caractéristique de la réponse

Rapidité :	Non
Densité du panache :	Non

Validation au colorant

Réalisation du test :	Oui
Commentaire :	
Résultat :	Negatif

Proposition de travaux de mise en conformité :	A definir apres ITV du reseau
Enquête banchement à prévoir :	Oui

Remarque(s) / Observation(s)

Le passage caméra et le test au colorant ne nous ont pas permis de trouver la connexion entre les de

Commune de :	Aubagne
Date du test :	2017-11-15
Système d'assainissement :	Tourtelle

Anomalie fumée n° : 193

Localisation / Adresse

Domaine	Identifiant	N° Voirie	Nom Voirie / Numéro de parcelle	N° Parcelle
Public			AVENUE PIERRE BROSSOLETTE	

Présentation de l'anomalie

Type d'anomalie	Description
Ouverture sur chaussee	Zone de ruissellement

Importance de la gravité du défaut

Grave

Photographie d'ensemble



Photographie du défaut



Hauteur critique avant intrusion (en m) :	
Surface du trou engendrant l'intrusion (cm²) :	80
Vulnérabilité (%) :	90

Surface active (m²)

10

Localisation

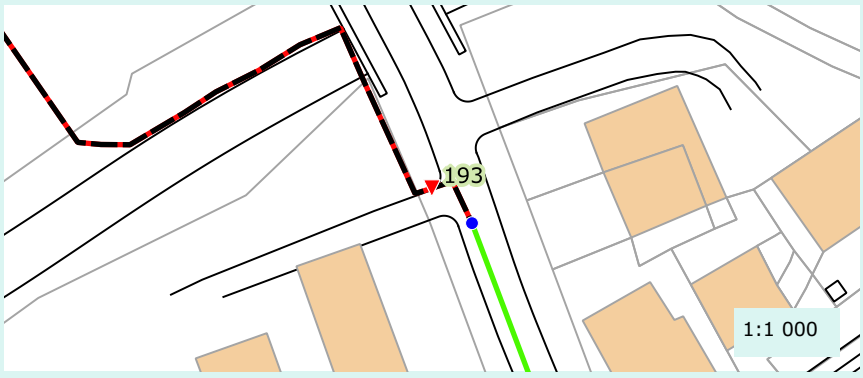

Caractéristique de la réponse

Rapidité :	Oui
Densité du panache :	Oui

Validation au colorant

Réalisation du test :	Non
Commentaire :	
Résultat :	Non defini

Proposition de travaux de mise en conformité :	Obturation de l'orifice
Enquête banchement à prévoir :	Non

Remarque(s) / Observation(s)

CEREG Territoires
Parc d'activités - 400 avenue du Château de Jouques - Bât. A
13 420 Gémenos
Tél : 04 42 32 32 65 - Fax : 04 42 32 32 66 - www.cereg-territoires.com

Commune de :	Aubagne
Date du test :	2017-11-15
Système d'assainissement :	Chemin du bon civet

Anomalie fumée n° : 194

Localisation / Adresse

Domaine	Identifiant	N° Voirie	Nom Voirie / Numéro de parcelle	N° Parcelle
Public			RUE DES SOPHORAS	

Présentation de l'anomalie

Type d'anomalie	Description
Avaloir	En contre bas d'une surface impermeable

Importance de la gravité du défaut

Peu grave

Photographie d'ensemble



Photographie du défaut

Hauteur critique avant intrusion (en m) :	
Surface du trou engendrant l'intrusion (cm²) :	
Vulnérabilité (%) :	10

Surface active (m²)

10

Localisation

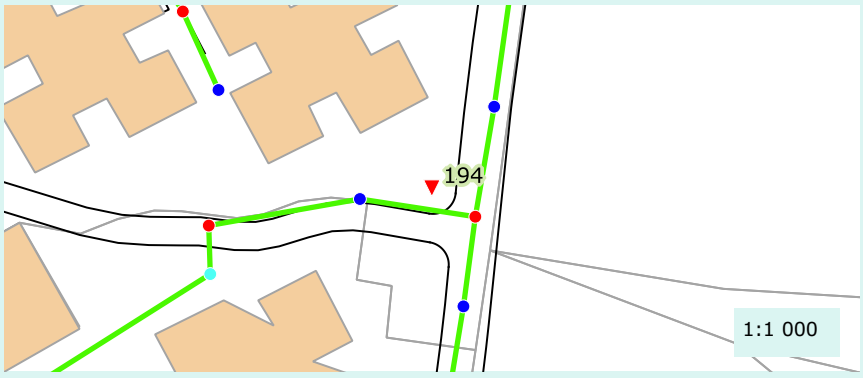

Caractéristique de la réponse

Rapidité :	Oui
Densité du panache :	Oui

Validation au colorant

Réalisation du test :	Non
Commentaire :	
Résultat :	Non defini

Proposition de travaux de mise en conformité :	Deconnexion
Enquête banchement à prévoir :	Oui

Remarque(s) / Observation(s)

CEREG Territoires
Parc d'activités - 400 avenue du Château de Jouques - Bât. A
13 420 Gémenos
Tél : 04 42 32 32 65 - Fax : 04 42 32 32 66 - www.cereg-territoires.com

Commune de :	Aubagne
Date du test :	2017-11-15
Système d'assainissement :	Chemin du bon civet

Anomalie fumée n° : 195

Localisation / Adresse

Domaine	Identifiant	N° Voirie	Nom Voirie / Numéro de parcelle	N° Parcelle
Public			CHEMIN DU BON CIVET	

Présentation de l'anomalie

Type d'anomalie	Description
Avaloir	En contre bas d'une surface impermeable

Importance de la gravité du défaut

Peu grave

Photographie d'ensemble



Photographie du défaut

Hauteur critique avant intrusion (en m) :	
Surface du trou engendrant l'intrusion (cm²) :	
Vulnérabilité (%) :	20

Surface active (m²)

10

Localisation

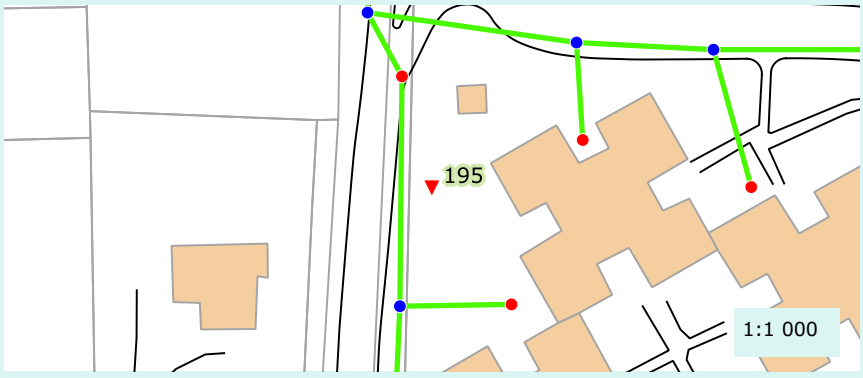

Caractéristique de la réponse

Rapidité :	Oui
Densité du panache :	Oui

Validation au colorant

Réalisation du test :	Non
Commentaire :	
Résultat :	Non defini

Proposition de travaux de mise en conformité :	Deconnexion
Enquête banchement à prévoir :	Non

Remarque(s) / Observation(s)

CEREG Territoires
Parc d'activités - 400 avenue du Château de Jouques - Bât. A
13 420 Gémenos
Tél : 04 42 32 32 65 - Fax : 04 42 32 32 66 - www.cereg-territoires.com

Commune de :	Aubagne
Date du test :	2017-11-15
Système d'assainissement :	Chemin du bon civet

Anomalie fumée n° : 196

Localisation / Adresse

Domaine	Identifiant	N° Voirie	Nom Voirie / Numéro de parcelle	N° Parcelle
Public			CHEMIN DU BON CIVET	

Présentation de l'anomalie

Type d'anomalie	Description
Avaloir	En contre bas d'une surface impermeable

Importance de la gravité du défaut

Grave

Photographie d'ensemble



Photographie du défaut



Hauteur critique avant intrusion (en m) :	
Surface du trou engendrant l'intrusion (cm²) :	
Vulnérabilité (%) :	50

Surface active (m²)

20

Localisation

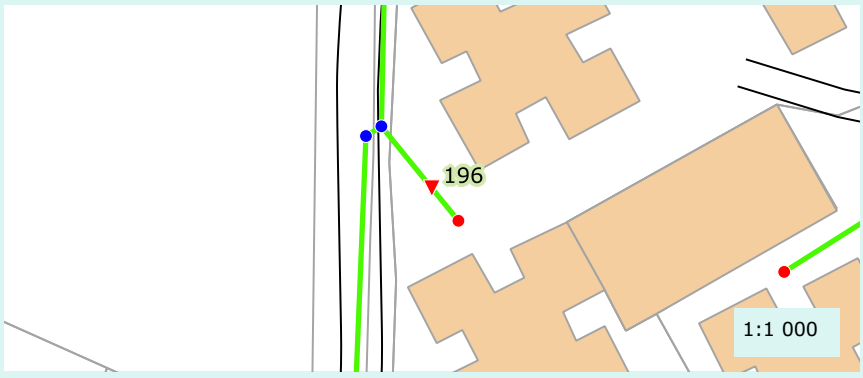

Caractéristique de la réponse

Rapidité :	Oui
Densité du panache :	Oui

Validation au colorant

Réalisation du test :	Non
Commentaire :	
Résultat :	Non defini

Proposition de travaux de mise en conformité :	Deconnexion
Enquête banchement à prévoir :	Non

Remarque(s) / Observation(s)

CEREG Territoires
Parc d'activités - 400 avenue du Château de Jouques - Bât. A
13 420 Gémenos
Tél : 04 42 32 32 65 - Fax : 04 42 32 32 66 - www.cereg-territoires.com

Commune de :	Aubagne
Date du test :	2017-11-15
Système d'assainissement :	Chemin du bon civet

Anomalie fumée n° : 197

Localisation / Adresse

Domaine	Identifiant	N° Voirie	Nom Voirie / Numéro de parcelle	N° Parcelle
Prive	HACHE	300	TRAVERSE DE LA MUEE	AV438

Présentation de l'anomalie

Type d'anomalie	Description
Gouttiere	25% de la toiture

Importance de la gravité du défaut

Grave

Photographie d'ensemble



Photographie du défaut



Hauteur critique avant intrusion (en m) :	
Surface du trou engendrant l'intrusion (cm²) :	
Vulnérabilité (%) :	100

Surface active (m²)

40

Localisation

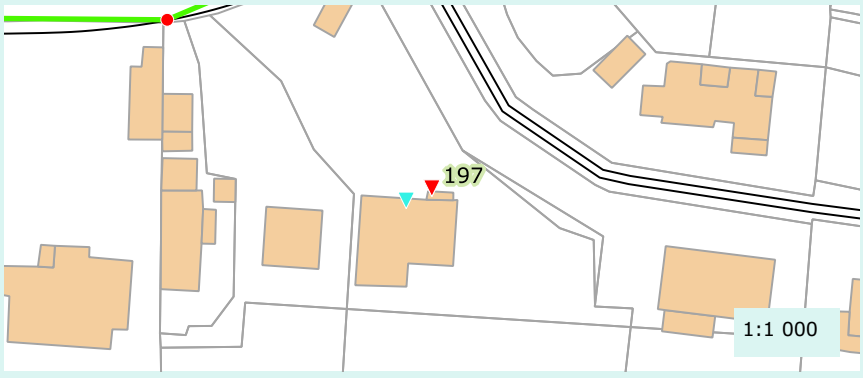

Caractéristique de la réponse

Rapidité :	Oui
Densité du panache :	Oui

Validation au colorant

Réalisation du test :	Non
Commentaire :	
Résultat :	Non defini

Proposition de travaux de mise en conformité :	Deconnexion
Enquête banchement à prévoir :	Non

Remarque(s) / Observation(s)

CEREG Territoires
Parc d'activités - 400 avenue du Château de Jouques - Bât. A
13 420 Gémenos
Tél : 04 42 32 32 65 - Fax : 04 42 32 32 66 - www.cereg-territoires.com

Commune de :	Aubagne
Date du test :	2017-11-15
Système d'assainissement :	Chemin du bon civet

Anomalie fumée n° : 198

Localisation / Adresse

Domaine	Identifiant	N° Voirie	Nom Voirie / Numéro de parcelle	N° Parcelle
Prive	HACHE	300	TRAVERSE DE LA MUEE	AV438

Présentation de l'anomalie

Type d'anomalie	Description
Gouttiere	50% de la toiture

Importance de la gravité du défaut

Grave

Photographie d'ensemble



Photographie du défaut



Hauteur critique avant intrusion (en m) :	
Surface du trou engendrant l'intrusion (cm²) :	
Vulnérabilité (%) :	100

Surface active (m²)

70

Localisation

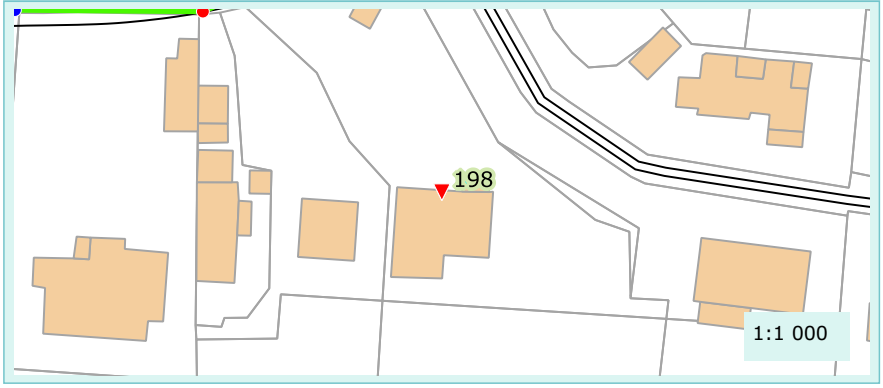

Caractéristique de la réponse

Rapidité :	Oui
Densité du panache :	Oui

Validation au colorant

Réalisation du test :	Non
Commentaire :	
Résultat :	Non defini

Proposition de travaux de mise en conformité :	Deconnexion
Enquête banchement à prévoir :	Non

Remarque(s) / Observation(s)

CEREG Territoires
Parc d'activités - 400 avenue du Château de Jouques - Bât. A
13 420 Gémenos
Tél : 04 42 32 32 65 - Fax : 04 42 32 32 66 - www.cereg-territoires.com

Commune de :	Aubagne
Date du test :	2017-11-15
Système d'assainissement :	Ovoïde : Saint Mitre - Pôle Alpha sud - Piscine Alain Bernard

Anomalie fumée n° : 199

Localisation / Adresse

Domaine	Identifiant	N° Voirie	Nom Voirie / Numéro de parcelle	N° Parcelle
Prive	SCLAFANI	15	CHEMIN DE LA GELATINE	BR186

Présentation de l'anomalie

Type d'anomalie	Description
Gouttiere	50% de la toiture

Importance de la gravité du défaut

Grave

Photographie d'ensemble



Photographie du défaut



Hauteur critique avant intrusion (en m) :	
Surface du trou engendrant l'intrusion (cm²) :	
Vulnérabilité (%) :	100

Surface active (m²)

20

Localisation

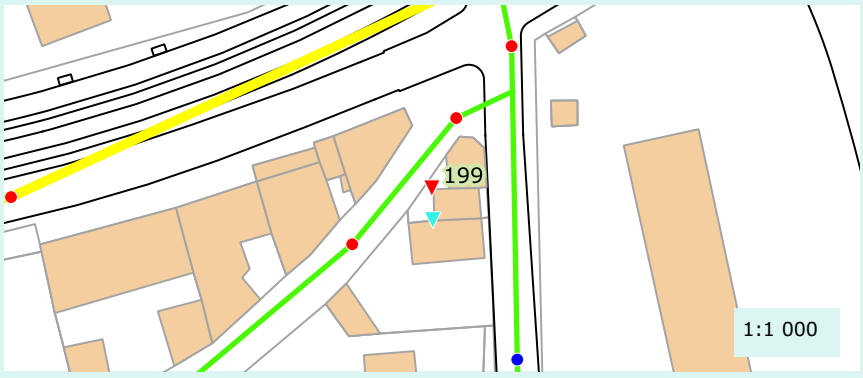

Caractéristique de la réponse

Rapidité :	Oui
Densité du panache :	Oui

Validation au colorant

Réalisation du test :	Non
Commentaire :	
Résultat :	Non defini

Proposition de travaux de mise en conformité :	Deconnexion
Enquête banchement à prévoir :	Non

Remarque(s) / Observation(s)

CEREG Territoires
Parc d'activités - 400 avenue du Château de Jouques - Bât. A
13 420 Gémenos
Tél : 04 42 32 32 65 - Fax : 04 42 32 32 66 - www.cereg-territoires.com

Commune de :	Aubagne
Date du test :	2017-11-15
Système d'assainissement :	Ovoïde : Saint Mitre - Pôle Alpha sud - Piscine Alain Bernard

Anomalie fumée n° : 200

Localisation / Adresse

Domaine	Identifiant	N° Voirie	Nom Voirie / Numéro de parcelle	N° Parcelle
Prive	ZENDAOUI	17	CHEMIN DE LA GELATINE	BR186

Présentation de l'anomalie

Type d'anomalie	Description
Gouttiere	50% de la toiture

Importance de la gravité du défaut

Grave

Photographie d'ensemble



Photographie du défaut



Hauteur critique avant intrusion (en m) :	
Surface du trou engendrant l'intrusion (cm²) :	
Vulnérabilité (%) :	100

Surface active (m²)

30

Localisation

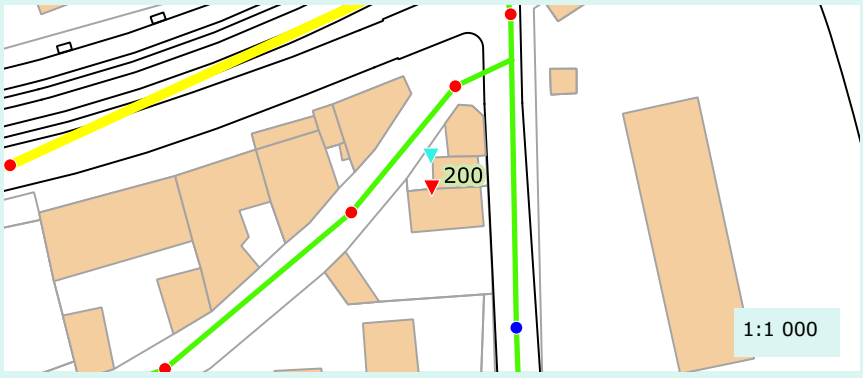

Caractéristique de la réponse

Rapidité :	Oui
Densité du panache :	Oui

Validation au colorant

Réalisation du test :	Non
Commentaire :	
Résultat :	Non defini

Proposition de travaux de mise en conformité :	Deconnexion
Enquête banchement à prévoir :	Non

Remarque(s) / Observation(s)

CEREG Territoires
Parc d'activités - 400 avenue du Château de Jouques - Bât. A
13 420 Gémenos
Tél : 04 42 32 32 65 - Fax : 04 42 32 32 66 - www.cereg-territoires.com

Commune de :	Aubagne
Date du test :	2017-11-15
Système d'assainissement :	Ovoïde : Saint Mitre - Pôle Alpha sud - Piscine Alain Bernard

Anomalie fumée n° : 201

Localisation / Adresse

Domaine	Identifiant	N° Voirie	Nom Voirie / Numéro de parcelle	N° Parcelle
Public			CAMPAGNE NEGREL	

Présentation de l'anomalie

Type d'anomalie	Description
Avaloir	En contre bas d'une surface impermeable

Importance de la gravité du défaut

Grave

Photographie d'ensemble



Photographie du défaut



Hauteur critique avant intrusion (en m) :	
Surface du trou engendrant l'intrusion (cm²) :	
Vulnérabilité (%) :	50

Surface active (m²)

10

Localisation

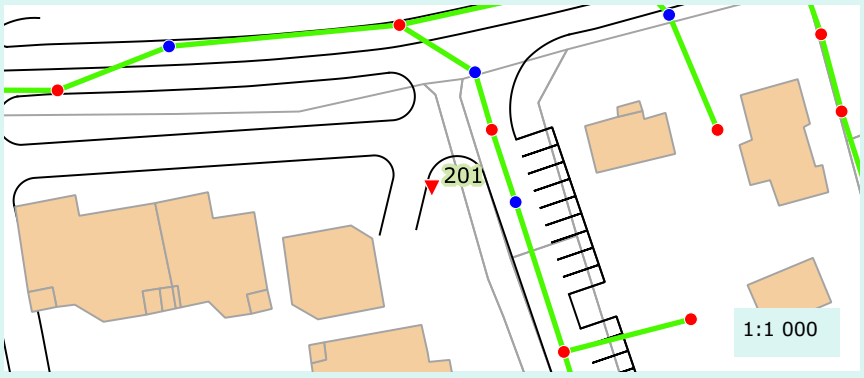

Caractéristique de la réponse

Rapidité :	Oui
Densité du panache :	Oui

Validation au colorant

Réalisation du test :	Non
Commentaire :	
Résultat :	Non defini

Proposition de travaux de mise en conformité :	Deconnexion
Enquête banchement à prévoir :	Non

Remarque(s) / Observation(s)

CEREG Territoires
Parc d'activités - 400 avenue du Château de Jouques - Bât. A
13 420 Gémenos
Tél : 04 42 32 32 65 - Fax : 04 42 32 32 66 - www.cereg-territoires.com

Commune de :	Aubagne
Date du test :	2017-11-15
Système d'assainissement :	Ovoïde : Saint Mitre - Pôle Alpha sud - Piscine Alain Bernard

Anomalie fumée n° : 202

Localisation / Adresse

Domaine	Identifiant	N° Voirie	Nom Voirie / Numéro de parcelle	N° Parcelle
Public			AVENUE DU 21 AOUT 1944	

Présentation de l'anomalie

Type d'anomalie	Description
Ouverture dans caniveau	En contre bas d'une surface impermeable

Importance de la gravité du défaut

Non defini

Photographie d'ensemble



Photographie du défaut



Hauteur critique avant intrusion (en m) :	
Surface du trou engendrant l'intrusion (cm²) :	
Vulnérabilité (%) :	1

Surface active (m²)

0

Localisation

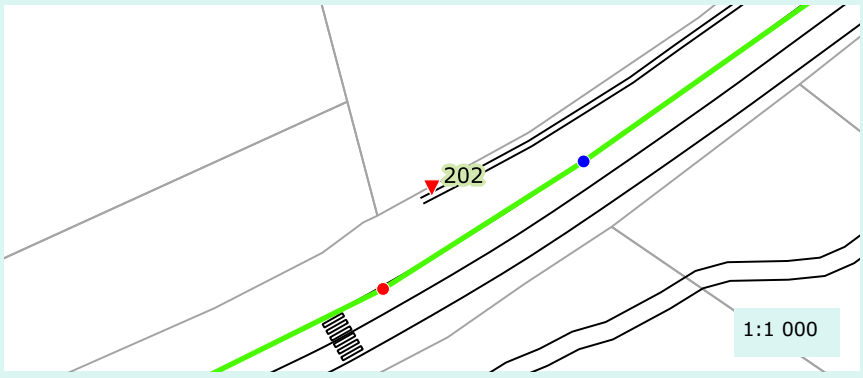

Caractéristique de la réponse

Rapidité :	Oui
Densité du panache :	Oui

Validation au colorant

Réalisation du test :	Oui
Commentaire :	
Résultat :	Negatif

Proposition de travaux de mise en conformité :	A definir apres ITV du reseau
Enquête banchement à prévoir :	Oui

Remarque(s) / Observation(s)

Le passage caméra et le test au colorant ne nous ont pas permis de trouver la connexion entre les de

Commune de :	Aubagne
Date du test :	2017-11-15
Système d'assainissement :	Ovoïde : Saint Mitre - Pôle Alpha sud - Piscine Alain Bernard

Anomalie fumée n° : 203

Localisation / Adresse

Domaine	Identifiant	N° Voirie	Nom Voirie / Numéro de parcelle	N° Parcelle
Public			AVENUE DU 21 AOUT 1944	

Présentation de l'anomalie

Type d'anomalie	Description
Ouverture dans caniveau	Zone de ruissellement

Importance de la gravité du défaut

Non defini

Photographie d'ensemble



Photographie du défaut



Hauteur critique avant intrusion (en m) :	
Surface du trou engendrant l'intrusion (cm²) :	
Vulnérabilité (%) :	1

Surface active (m²)

0

Localisation

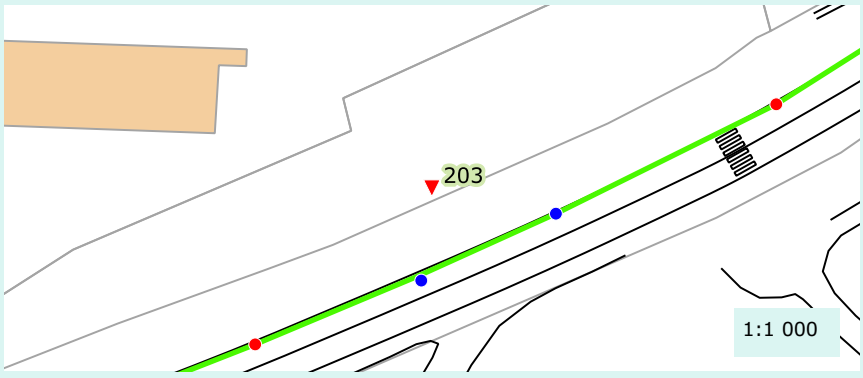

Caractéristique de la réponse

Rapidité :	Oui
Densité du panache :	Oui

Validation au colorant

Réalisation du test :	Oui
Commentaire :	
Résultat :	Negatif

Proposition de travaux de mise en conformité :	A definir apres ITV du reseau
Enquête banchement à prévoir :	Oui

Remarque(s) / Observation(s)

Le passage caméra et le test au colorant ne nous ont pas permis de trouver la connexion entre les de

Commune de :	Aubagne
Date du test :	2017-11-15
Système d'assainissement :	Ovoïde : Saint Mitre - Pôle Alpha sud - Piscine Alain Bernard

Anomalie fumée n° : 204

Localisation / Adresse

Domaine	Identifiant	N° Voirie	Nom Voirie / Numéro de parcelle	N° Parcelle
Prive		558	IMPASSE DES PINS	AV38

Présentation de l'anomalie

Type d'anomalie	Description
Gouttiere	50% de la toiture

Importance de la gravité du défaut

Grave

Photographie d'ensemble



Photographie du défaut



Hauteur critique avant intrusion (en m) :	
Surface du trou engendrant l'intrusion (cm²) :	
Vulnérabilité (%) :	100

Surface active (m²)

60

Localisation



Caractéristique de la réponse

Rapidité :	Oui
Densité du panache :	Oui

Validation au colorant

Réalisation du test :	Non
Commentaire :	
Résultat :	Non defini

Proposition de travaux de mise en conformité :	Deconnexion
Enquête banchement à prévoir :	Non

Remarque(s) / Observation(s)

CEREG Territoires
Parc d'activités - 400 avenue du Château de Jouques - Bât. A
13 420 Gémenos
Tél : 04 42 32 32 65 - Fax : 04 42 32 32 66 - www.cereg-territoires.com

Commune de :	Aubagne
Date du test :	2017-11-15
Système d'assainissement :	Ovoïde : Saint Mitre - Pôle Alpha sud - Piscine Alain Bernard

Anomalie fumée n° : 205

Localisation / Adresse

Domaine	Identifiant	N° Voirie	Nom Voirie / Numéro de parcelle	N° Parcelle
Prive	MONGORGE	65	IMPASSE DES PINS	AV145

Présentation de l'anomalie

Type d'anomalie	Description
Gouttiere	50% de la toiture

Importance de la gravité du défaut

	Grave		

Photographie d'ensemble



Photographie du défaut



Hauteur critique avant intrusion (en m) :	
Surface du trou engendrant l'intrusion (cm²) :	
Vulnérabilité (%) :	100

Surface active (m²)

50

Localisation

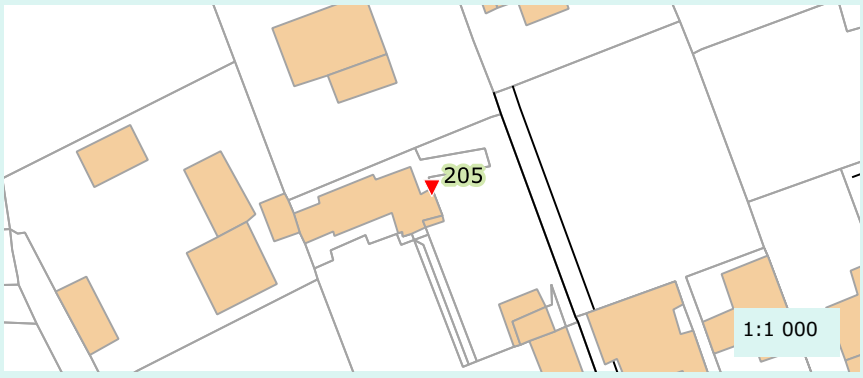

Caractéristique de la réponse

Rapidité :	Oui
Densité du panache :	Oui

Validation au colorant

Réalisation du test :	Non
Commentaire :	
Résultat :	Non defini

Proposition de travaux de mise en conformité :	Deconnexion
Enquête banchement à prévoir :	Non

Remarque(s) / Observation(s)

CEREG Territoires
Parc d'activités - 400 avenue du Château de Jouques - Bât. A
13 420 Gémenos
Tél : 04 42 32 32 65 - Fax : 04 42 32 32 66 - www.cereg-territoires.com

Commune de :	Aubagne
Date du test :	2017-11-15
Système d'assainissement :	Ovoïde : Saint Mitre - Pôle Alpha sud - Piscine Alain Bernard

Anomalie fumée n° : 206

Localisation / Adresse

Domaine	Identifiant	N° Voirie	Nom Voirie / Numéro de parcelle	N° Parcelle
Prive		520	AVENUE DU 21 AOUT 1944	AV41

Présentation de l'anomalie

Type d'anomalie	Description
Gouttiere	50% de la toiture

Importance de la gravité du défaut

Grave

Photographie d'ensemble



Photographie du défaut



Hauteur critique avant intrusion (en m) :	
Surface du trou engendrant l'intrusion (cm²) :	
Vulnérabilité (%) :	100

Surface active (m²)

50

Localisation



Caractéristique de la réponse

Rapidité :	Oui
Densité du panache :	Oui

Validation au colorant

Réalisation du test :	Non
Commentaire :	
Résultat :	Non defini

Proposition de travaux de mise en conformité :	Deconnexion
Enquête banchement à prévoir :	Non

Remarque(s) / Observation(s)

CEREG Territoires
Parc d'activités - 400 avenue du Château de Jouques - Bât. A
13 420 Gémenos
Tél : 04 42 32 32 65 - Fax : 04 42 32 32 66 - www.cereg-territoires.com

Commune de :	Aubagne
Date du test :	2017-11-15
Système d'assainissement :	Ovoïde : Saint Mitre - Pôle Alpha sud - Piscine Alain Bernard

Anomalie fumée n° : 207

Localisation / Adresse

Domaine	Identifiant	N° Voirie	Nom Voirie / Numéro de parcelle	N° Parcelle
Prive	PIRES	286	AVENUE DU 21 AOUT 1944	AI384

Présentation de l'anomalie

Type d'anomalie	Description
Gouttiere	25% de la toiture

Importance de la gravité du défaut

Grave

Photographie d'ensemble



Photographie du défaut



Hauteur critique avant intrusion (en m) :	
Surface du trou engendrant l'intrusion (cm²) :	
Vulnérabilité (%) :	100

Surface active (m²)

20

Localisation



Caractéristique de la réponse

Rapidité :	Oui
Densité du panache :	Oui

Validation au colorant

Réalisation du test :	Non
Commentaire :	
Résultat :	Non defini

Proposition de travaux de mise en conformité :	Deconnexion
Enquête banchement à prévoir :	Non

Remarque(s) / Observation(s)

CEREG Territoires
Parc d'activités - 400 avenue du Château de Jouques - Bât. A
13 420 Gémenos
Tél : 04 42 32 32 65 - Fax : 04 42 32 32 66 - www.cereg-territoires.com

Commune de :	Aubagne
Date du test :	2017-11-15
Système d'assainissement :	Ovoïde : Saint Mitre - Pôle Alpha sud - Piscine Alain Bernard

Anomalie fumée n° : 208

Localisation / Adresse

Domaine	Identifiant	N° Voirie	Nom Voirie / Numéro de parcelle	N° Parcelle
Prive	PIRES	286	AVENUE DU 21 AOUT 1944	AI180

Présentation de l'anomalie

Type d'anomalie	Description
Gouttiere	50% de la toiture

Importance de la gravité du défaut

Grave

Photographie d'ensemble



Photographie du défaut



Hauteur critique avant intrusion (en m) :	
Surface du trou engendrant l'intrusion (cm²) :	
Vulnérabilité (%) :	100

Surface active (m²)

30

Localisation



Caractéristique de la réponse

Rapidité :	Oui
Densité du panache :	Oui

Validation au colorant

Réalisation du test :	Non
Commentaire :	
Résultat :	Non defini

Proposition de travaux de mise en conformité :	Deconnexion
Enquête banchement à prévoir :	Non

Remarque(s) / Observation(s)

CEREG Territoires
Parc d'activités - 400 avenue du Château de Jouques - Bât. A
13 420 Gémenos
Tél : 04 42 32 32 65 - Fax : 04 42 32 32 66 - www.cereg-territoires.com

Commune de :	Aubagne
Date du test :	2017-11-15
Système d'assainissement :	Ovoïde : Saint Mitre - Pôle Alpha sud - Piscine Alain Bernard

Anomalie fumée n° : 209

Localisation / Adresse

Domaine	Identifiant	N° Voirie	Nom Voirie / Numéro de parcelle	N° Parcelle
Prive	DUBIAN	285	AVENUE DU 21 AOUT 1944	AI523

Présentation de l'anomalie

Type d'anomalie	Description
Gouttiere	50% de la toiture

Importance de la gravité du défaut

Grave

Photographie d'ensemble



Photographie du défaut



Hauteur critique avant intrusion (en m) :	
Surface du trou engendrant l'intrusion (cm²) :	
Vulnérabilité (%) :	100

Surface active (m²)

40

Localisation

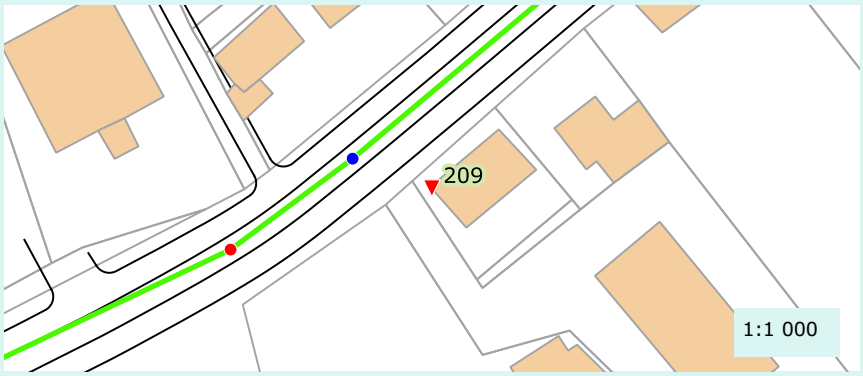

Caractéristique de la réponse

Rapidité :	Oui
Densité du panache :	Oui

Validation au colorant

Réalisation du test :	Non
Commentaire :	
Résultat :	Non defini

Proposition de travaux de mise en conformité :	Deconnexion
Enquête banchement à prévoir :	Non

Remarque(s) / Observation(s)

CEREG Territoires
Parc d'activités - 400 avenue du Château de Jouques - Bât. A
13 420 Gémenos
Tél : 04 42 32 32 65 - Fax : 04 42 32 32 66 - www.cereg-territoires.com

Commune de :	Aubagne
Date du test :	2017-11-15
Système d'assainissement :	Ovoïde : Saint Mitre - Pôle Alpha sud - Piscine Alain Bernard

Anomalie fumée n° : 210

Localisation / Adresse

Domaine	Identifiant	N° Voirie	Nom Voirie / Numéro de parcelle	N° Parcelle
Prive	PIRES	286	AVENUE DU 21 AOUT 1944	AI180

Présentation de l'anomalie

Type d'anomalie	Description
Gouttiere	25% de la toiture

Importance de la gravité du défaut

Grave

Photographie d'ensemble



Photographie du défaut



Hauteur critique avant intrusion (en m) :	
Surface du trou engendrant l'intrusion (cm²) :	
Vulnérabilité (%) :	100

Surface active (m²)

20

Localisation



Caractéristique de la réponse

Rapidité :	Oui
Densité du panache :	Oui

Validation au colorant

Réalisation du test :	Non
Commentaire :	
Résultat :	Non defini

Proposition de travaux de mise en conformité :	Deconnexion
Enquête banchement à prévoir :	Non

Remarque(s) / Observation(s)

CEREG Territoires
Parc d'activités - 400 avenue du Château de Jouques - Bât. A
13 420 Gémenos
Tél : 04 42 32 32 65 - Fax : 04 42 32 32 66 - www.cereg-territoires.com

Commune de :	Aubagne
Date du test :	2017-11-15
Système d'assainissement :	Ovoïde : Saint Mitre - Pôle Alpha sud - Piscine Alain Bernard

Anomalie fumée n° : 211

Localisation / Adresse

Domaine	Identifiant	N° Voirie	Nom Voirie / Numéro de parcelle	N° Parcelle
Prive	MALABREDA	250	AVENUE DU 21 AOUT 1944	AI181

Présentation de l'anomalie

Type d'anomalie	Description
Gouttiere	50% de la toiture

Importance de la gravité du défaut

Grave

Photographie d'ensemble



Photographie du défaut



Hauteur critique avant intrusion (en m) :	
Surface du trou engendrant l'intrusion (cm²) :	
Vulnérabilité (%) :	100

Surface active (m²)

40

Localisation

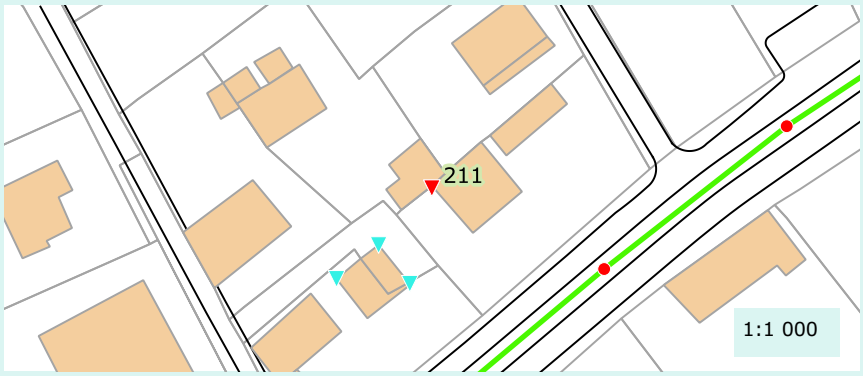

Caractéristique de la réponse

Rapidité :	Oui
Densité du panache :	Oui

Validation au colorant

Réalisation du test :	Non
Commentaire :	
Résultat :	Non defini

Proposition de travaux de mise en conformité :	Deconnexion
Enquête banchement à prévoir :	Non

Remarque(s) / Observation(s)

CEREG Territoires
Parc d'activités - 400 avenue du Château de Jouques - Bât. A
13 420 Gémenos
Tél : 04 42 32 32 65 - Fax : 04 42 32 32 66 - www.cereg-territoires.com

Commune de :	Aubagne
Date du test :	2017-11-15
Système d'assainissement :	Ovoïde : Saint Mitre - Pôle Alpha sud - Piscine Alain Bernard

Anomalie fumée n° : 212

Localisation / Adresse

Domaine	Identifiant	N° Voirie	Nom Voirie / Numéro de parcelle	N° Parcelle
Public			AVENUE DU 21 AOUT 1944	

Présentation de l'anomalie

Type d'anomalie	Description
Avaloir	Zone de ruissellement

Importance de la gravité du défaut

Non defini

Photographie d'ensemble



Photographie du défaut



Hauteur critique avant intrusion (en m) :	
Surface du trou engendrant l'intrusion (cm²) :	
Vulnérabilité (%) :	50

Surface active (m²)

0

Localisation



Caractéristique de la réponse

Rapidité :	Oui
Densité du panache :	Oui

Validation au colorant

Réalisation du test :	Oui
Commentaire :	
Résultat :	Negatif

Proposition de travaux de mise en conformité :	A definir apres ITV du reseau
Enquête banchement à prévoir :	Oui

Remarque(s) / Observation(s)

CEREG Territoires
Parc d'activités - 400 avenue du Château de Jouques - Bât. A
13 420 Gémenos
Tél : 04 42 32 32 65 - Fax : 04 42 32 32 66 - www.cereg-territoires.com

Commune de :	Aubagne
Date du test :	2017-11-15
Système d'assainissement :	Ovoïde : Saint Mitre - Pôle Alpha sud - Piscine Alain Bernard

Anomalie fumée n° : 213

Localisation / Adresse

Domaine	Identifiant	N° Voirie	Nom Voirie / Numéro de parcelle	N° Parcelle
Prive	NASI		AVENUE DU 21 AOUT 1944	AI189

Présentation de l'anomalie

Type d'anomalie	Description
Gouttiere	50% de la toiture

Importance de la gravité du défaut

Grave

Photographie d'ensemble



Photographie du défaut



Hauteur critique avant intrusion (en m) :	
Surface du trou engendrant l'intrusion (cm²) :	
Vulnérabilité (%) :	100

Surface active (m²)

50

Localisation



Caractéristique de la réponse

Rapidité :	Oui
Densité du panache :	Oui

Validation au colorant

Réalisation du test :	Non
Commentaire :	
Résultat :	Non defini

Proposition de travaux de mise en conformité :	Deconnexion
Enquête banchement à prévoir :	Non

Remarque(s) / Observation(s)

CEREG Territoires
Parc d'activités - 400 avenue du Château de Jouques - Bât. A
13 420 Gémenos
Tél : 04 42 32 32 65 - Fax : 04 42 32 32 66 - www.cereg-territoires.com

Commune de :	Aubagne
Date du test :	2017-11-15
Système d'assainissement :	Ovoïde : Saint Mitre - Pôle Alpha sud - Piscine Alain Bernard

Anomalie fumée n° : 214

Localisation / Adresse

Domaine	Identifiant	N° Voirie	Nom Voirie / Numéro de parcelle	N° Parcelle
Prive	CIANI	180	TRAVERSE HELENE	AI190

Présentation de l'anomalie

Type d'anomalie	Description
Gouttiere	50% de la toiture

Importance de la gravité du défaut

	Grave		

Photographie d'ensemble



Photographie du défaut



Hauteur critique avant intrusion (en m) :	
Surface du trou engendrant l'intrusion (cm²) :	
Vulnérabilité (%) :	100

Surface active (m²)

60

Localisation

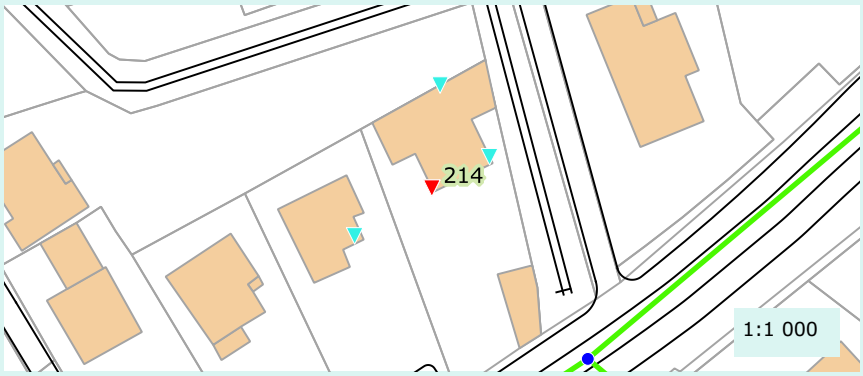

Caractéristique de la réponse

Rapidité :	Oui
Densité du panache :	Oui

Validation au colorant

Réalisation du test :	Non
Commentaire :	
Résultat :	Non defini

Proposition de travaux de mise en conformité :	Deconnexion
Enquête banchement à prévoir :	Non

Remarque(s) / Observation(s)

CEREG Territoires
Parc d'activités - 400 avenue du Château de Jouques - Bât. A
13 420 Gémenos
Tél : 04 42 32 32 65 - Fax : 04 42 32 32 66 - www.cereg-territoires.com

Commune de :	Aubagne
Date du test :	2017-11-15
Système d'assainissement :	Ovoïde : Saint Mitre - Pôle Alpha sud - Piscine Alain Bernard

Anomalie fumée n° : 215

Localisation / Adresse

Domaine	Identifiant	N° Voirie	Nom Voirie / Numéro de parcelle	N° Parcelle
Prive	CIANI	180	TRAVERSE HELENE	AI190

Présentation de l'anomalie

Type d'anomalie	Description
Gouttiere	25% de la toiture

Importance de la gravité du défaut

	Grave		

Photographie d'ensemble



Photographie du défaut



Hauteur critique avant intrusion (en m) :	
Surface du trou engendrant l'intrusion (cm²) :	
Vulnérabilité (%) :	100

Surface active (m²)

40

Localisation



Caractéristique de la réponse

Rapidité :	Oui
Densité du panache :	Oui

Validation au colorant

Réalisation du test :	Non
Commentaire :	
Résultat :	Non defini

Proposition de travaux de mise en conformité :	Deconnexion
Enquête banchement à prévoir :	Non

Remarque(s) / Observation(s)

CEREG Territoires
Parc d'activités - 400 avenue du Château de Jouques - Bât. A
13 420 Gémenos
Tél : 04 42 32 32 65 - Fax : 04 42 32 32 66 - www.cereg-territoires.com

Commune de :	Aubagne
Date du test :	2017-11-15
Système d'assainissement :	Ovoïde : Saint Mitre - Pôle Alpha sud - Piscine Alain Bernard

Anomalie fumée n° : 216

Localisation / Adresse

Domaine	Identifiant	N° Voirie	Nom Voirie / Numéro de parcelle	N° Parcelle
Prive	CIANI	180	TRAVERSE HELENE	AI190

Présentation de l'anomalie

Type d'anomalie	Description
Gouttiere	25% de la toiture

Importance de la gravité du défaut

Grave

Photographie d'ensemble



Photographie du défaut



Hauteur critique avant intrusion (en m) :	
Surface du trou engendrant l'intrusion (cm²) :	
Vulnérabilité (%) :	100

Surface active (m²)

40

Localisation

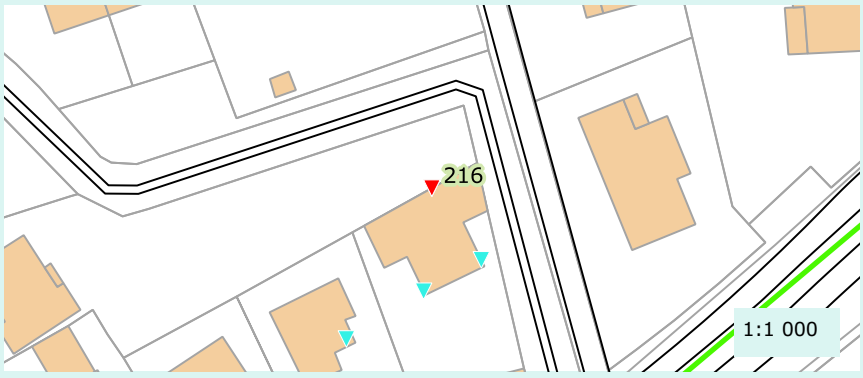

Caractéristique de la réponse

Rapidité :	Oui
Densité du panache :	Oui

Validation au colorant

Réalisation du test :	Non
Commentaire :	
Résultat :	Non defini

Proposition de travaux de mise en conformité :	Deconnexion
Enquête banchement à prévoir :	Non

Remarque(s) / Observation(s)

CEREG Territoires
Parc d'activités - 400 avenue du Château de Jouques - Bât. A
13 420 Gémenos
Tél : 04 42 32 32 65 - Fax : 04 42 32 32 66 - www.cereg-territoires.com

Commune de :	Aubagne
Date du test :	2017-11-15
Système d'assainissement :	Ovoïde : Saint Mitre - Pôle Alpha sud - Piscine Alain Bernard

Anomalie fumée n° : 217

Localisation / Adresse

Domaine	Identifiant	N° Voirie	Nom Voirie / Numéro de parcelle	N° Parcelle
Prive	LECLERCQ VIVES	1	LOTISSEMENT DE LA DRAGONNETTE	AT418

Présentation de l'anomalie

Type d'anomalie	Description
Gouttiere	50% de la toiture

Importance de la gravité du défaut

Grave

Photographie d'ensemble



Photographie du défaut



Hauteur critique avant intrusion (en m) :	
Surface du trou engendrant l'intrusion (cm²) :	
Vulnérabilité (%) :	100

Surface active (m²)

60

Localisation

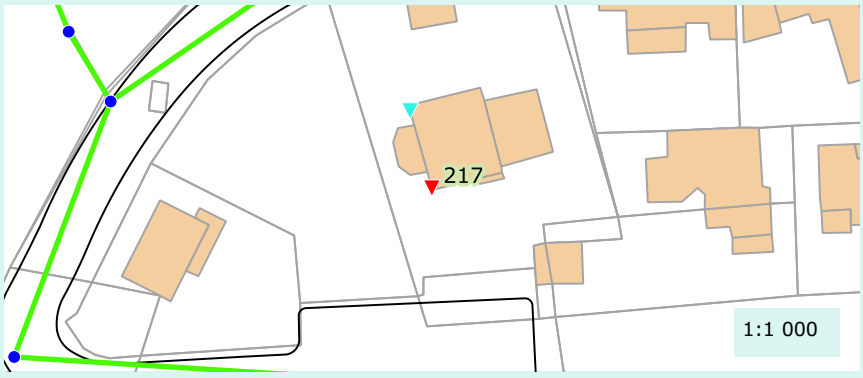

Caractéristique de la réponse

Rapidité :	Oui
Densité du panache :	Oui

Validation au colorant

Réalisation du test :	Non
Commentaire :	
Résultat :	Non defini

Proposition de travaux de mise en conformité :	Deconnexion
Enquête banchement à prévoir :	Non

Remarque(s) / Observation(s)

CEREG Territoires
Parc d'activités - 400 avenue du Château de Jouques - Bât. A
13 420 Gémenos
Tél : 04 42 32 32 65 - Fax : 04 42 32 32 66 - www.cereg-territoires.com

Commune de :	Aubagne
Date du test :	2017-11-15
Système d'assainissement :	Ovoïde : Saint Mitre - Pôle Alpha sud - Piscine Alain Bernard

Anomalie fumée n° : 218

Localisation / Adresse

Domaine	Identifiant	N° Voirie	Nom Voirie / Numéro de parcelle	N° Parcelle
Prive	LECLERCQ VIVES	1	LOTISSEMENT DE LA DRAGONNETTE	AT418

Présentation de l'anomalie

Type d'anomalie	Description
Gouttiere	50% de la toiture

Importance de la gravité du défaut

Grave

Photographie d'ensemble



Photographie du défaut



Hauteur critique avant intrusion (en m) :	
Surface du trou engendrant l'intrusion (cm²) :	
Vulnérabilité (%) :	100

Surface active (m²)

60

Localisation

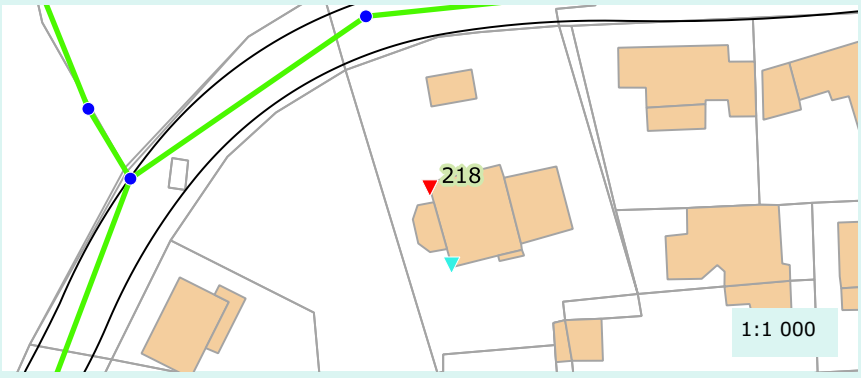

Caractéristique de la réponse

Rapidité :	Oui
Densité du panache :	Oui

Validation au colorant

Réalisation du test :	Non
Commentaire :	
Résultat :	Non defini

Proposition de travaux de mise en conformité :	Deconnexion
Enquête banchement à prévoir :	Non

Remarque(s) / Observation(s)

CEREG Territoires
Parc d'activités - 400 avenue du Château de Jouques - Bât. A
13 420 Gémenos
Tél : 04 42 32 32 65 - Fax : 04 42 32 32 66 - www.cereg-territoires.com

Commune de :	Aubagne
Date du test :	2017-11-15
Système d'assainissement :	Ovoïde : Aval centre ancien Aubagne

Anomalie fumée n° : 219

Localisation / Adresse

Domaine	Identifiant	N° Voirie	Nom Voirie / Numéro de parcelle	N° Parcelle
Prive		7	TRAVERSE DES AIRES NOUVEAUX	AI119

Présentation de l'anomalie

Type d'anomalie	Description
Gouttiere	50% de la toiture

Importance de la gravité du défaut

Grave

Photographie d'ensemble



Photographie du défaut



Hauteur critique avant intrusion (en m) :	
Surface du trou engendrant l'intrusion (cm²) :	
Vulnérabilité (%) :	100

Surface active (m²)

20

Localisation



Caractéristique de la réponse

Rapidité :	Oui
Densité du panache :	Oui

Validation au colorant

Réalisation du test :	Non
Commentaire :	
Résultat :	Non defini

Proposition de travaux de mise en conformité :	Deconnexion
Enquête banchement à prévoir :	Non

Remarque(s) / Observation(s)

CEREG Territoires
Parc d'activités - 400 avenue du Château de Jouques - Bât. A
13 420 Gémenos
Tél : 04 42 32 32 65 - Fax : 04 42 32 32 66 - www.cereg-territoires.com

Commune de :	Aubagne
Date du test :	2017-11-15
Système d'assainissement :	Ovoïde : Aval centre ancien Aubagne

Anomalie fumée n° : 220

Localisation / Adresse

Domaine	Identifiant	N° Voirie	Nom Voirie / Numéro de parcelle	N° Parcelle
Prive		31	TRAVERSE DES AIRES NOUVEAUX	AI440

Présentation de l'anomalie

Type d'anomalie	Description
Gouttiere	50% de la toiture

Importance de la gravité du défaut

Grave

Photographie d'ensemble



Photographie du défaut



Hauteur critique avant intrusion (en m) :	
Surface du trou engendrant l'intrusion (cm²) :	
Vulnérabilité (%) :	100

Surface active (m²)

40

Localisation

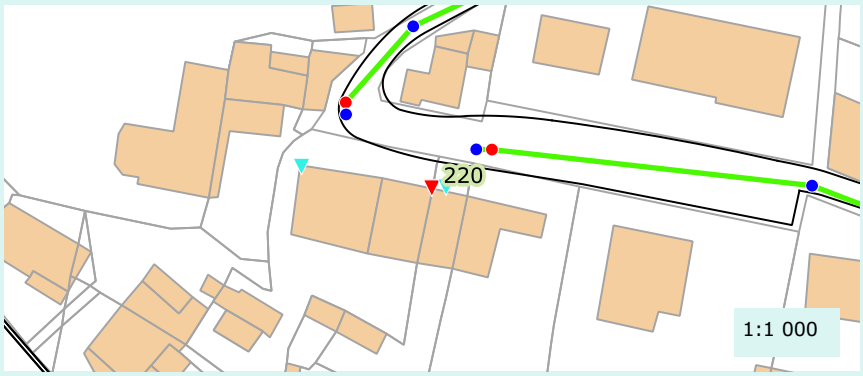

Caractéristique de la réponse

Rapidité :	Oui
Densité du panache :	Oui

Validation au colorant

Réalisation du test :	Non
Commentaire :	
Résultat :	Non defini

Proposition de travaux de mise en conformité :	Deconnexion
Enquête banchement à prévoir :	Non

Remarque(s) / Observation(s)

CEREG Territoires
Parc d'activités - 400 avenue du Château de Jouques - Bât. A
13 420 Gémenos
Tél : 04 42 32 32 65 - Fax : 04 42 32 32 66 - www.cereg-territoires.com

Commune de :	Aubagne
Date du test :	2017-11-15
Système d'assainissement :	Ovoïde : Aval centre ancien Aubagne

Anomalie fumée n° : 221

Localisation / Adresse

Domaine	Identifiant	N° Voirie	Nom Voirie / Numéro de parcelle	N° Parcelle
Prive			TRAVERSE DES AIRES NOUVEAUX	AI324

Présentation de l'anomalie

Type d'anomalie	Description
Siphon de cours	En contre bas d'une surface impermeable

Importance de la gravité du défaut

Grave

Photographie d'ensemble



Photographie du défaut



Hauteur critique avant intrusion (en m) :	
Surface du trou engendrant l'intrusion (cm²) :	
Vulnérabilité (%) :	50

Surface active (m²)

20

Localisation

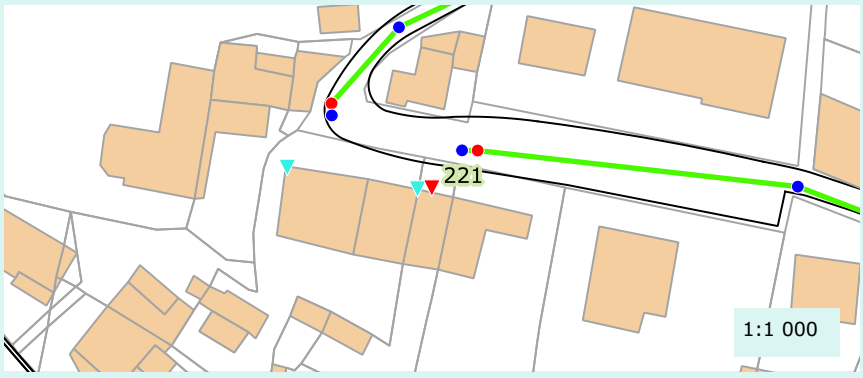

Caractéristique de la réponse

Rapidité :	Oui
Densité du panache :	Oui

Validation au colorant

Réalisation du test :	Non
Commentaire :	
Résultat :	Non defini

Proposition de travaux de mise en conformité :	Deconnexion
Enquête banchement à prévoir :	Non

Remarque(s) / Observation(s)

CEREG Territoires
Parc d'activités - 400 avenue du Château de Jouques - Bât. A
13 420 Gémenos
Tél : 04 42 32 32 65 - Fax : 04 42 32 32 66 - www.cereg-territoires.com

Commune de :	Aubagne
Date du test :	2017-11-15
Système d'assainissement :	Ovoïde : Aval centre ancien Aubagne

Anomalie fumée n° : 222

Localisation / Adresse

Domaine	Identifiant	N° Voirie	Nom Voirie / Numéro de parcelle	N° Parcelle
Public			AVENUE DES SOEURS GASTINE	

Présentation de l'anomalie

Type d'anomalie	Description
Avaloir	En contre bas d'une surface impermeable

Importance de la gravité du défaut

Non defini

Photographie d'ensemble



Photographie du défaut



Hauteur critique avant intrusion (en m) :	
Surface du trou engendrant l'intrusion (cm²) :	
Vulnérabilité (%) :	1

Surface active (m²)

0

Localisation

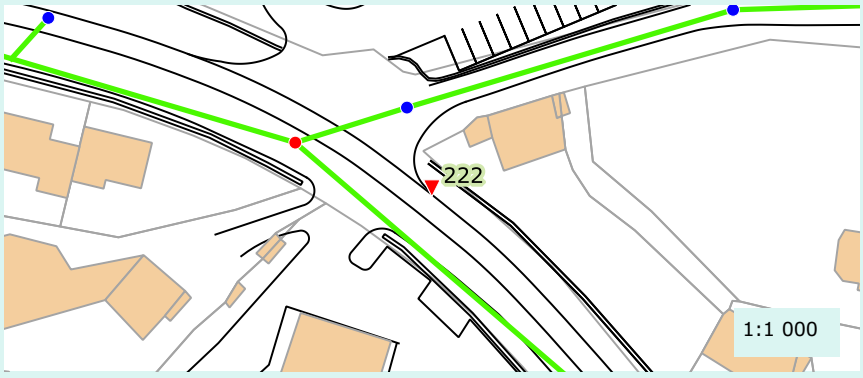

Caractéristique de la réponse

Rapidité :	Non
Densité du panache :	Non

Validation au colorant

Réalisation du test :	Oui
Commentaire :	
Résultat :	Negatif

Proposition de travaux de mise en conformité :	A definir apres ITV du reseau
Enquête banchement à prévoir :	Oui

Remarque(s) / Observation(s)

Le passage caméra et le test au colorant ne nous ont pas permis de trouver la connexion entre les de

Commune de :	Aubagne
Date du test :	2017-11-15
Système d'assainissement :	Ovoïde : Aval centre ancien Aubagne

Anomalie fumée n° : 223

Localisation / Adresse

Domaine	Identifiant	N° Voirie	Nom Voirie / Numéro de parcelle	N° Parcelle
Prive			TRAVERSE DES AIRES NOUVEAUX	AI440

Présentation de l'anomalie

Type d'anomalie	Description
Gouttiere	50% de la toiture

Importance de la gravité du défaut

Grave

Photographie d'ensemble



Photographie du défaut



Hauteur critique avant intrusion (en m) :	
Surface du trou engendrant l'intrusion (cm²) :	
Vulnérabilité (%) :	100

Surface active (m²)

50

Localisation

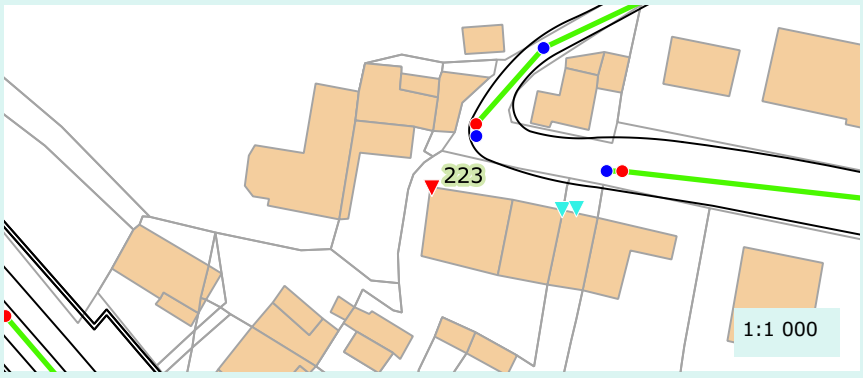

Caractéristique de la réponse

Rapidité :	Oui
Densité du panache :	Oui

Validation au colorant

Réalisation du test :	Non
Commentaire :	
Résultat :	Non defini

Proposition de travaux de mise en conformité :	Deconnexion
Enquête banchement à prévoir :	Non

Remarque(s) / Observation(s)

CEREG Territoires
Parc d'activités - 400 avenue du Château de Jouques - Bât. A
13 420 Gémenos
Tél : 04 42 32 32 65 - Fax : 04 42 32 32 66 - www.cereg-territoires.com

Commune de :	Aubagne
Date du test :	2017-11-15
Système d'assainissement :	Les Passons - Centre ancien nord - Republique sud

Anomalie fumée n° : 224

Localisation / Adresse

Domaine	Identifiant	N° Voirie	Nom Voirie / Numéro de parcelle	N° Parcelle
Prive	ZANARINI		CHEMIN DU PETIT CANEDEL	AI80

Présentation de l'anomalie

Type d'anomalie	Description
Gouttiere	50% de la toiture

Importance de la gravité du défaut

Grave

Photographie d'ensemble



Photographie du défaut



Hauteur critique avant intrusion (en m) :	
Surface du trou engendrant l'intrusion (cm²) :	
Vulnérabilité (%) :	100

Surface active (m²)

70

Localisation



Caractéristique de la réponse

Rapidité :	Oui
Densité du panache :	Oui

Validation au colorant

Réalisation du test :	Non
Commentaire :	
Résultat :	Non defini

Proposition de travaux de mise en conformité :	Deconnexion
Enquête banchement à prévoir :	Non

Remarque(s) / Observation(s)

CEREG Territoires
Parc d'activités - 400 avenue du Château de Jouques - Bât. A
13 420 Gémenos
Tél : 04 42 32 32 65 - Fax : 04 42 32 32 66 - www.cereg-territoires.com

Commune de :	Aubagne
Date du test :	2017-11-15
Système d'assainissement :	Les Passons - Centre ancien nord - Republique sud

Anomalie fumée n° : 225

Localisation / Adresse

Domaine	Identifiant	N° Voirie	Nom Voirie / Numéro de parcelle	N° Parcelle
Public			CHEMIN DU PETIT CANEDEL	

Présentation de l'anomalie

Type d'anomalie	Description
Regard non etanche	Zone de ruissellement

Importance de la gravité du défaut

Grave

Photographie d'ensemble



Photographie du défaut



Hauteur critique avant intrusion (en m) :	
Surface du trou engendrant l'intrusion (cm²) :	
Vulnérabilité (%) :	100

Surface active (m²)

50

Localisation

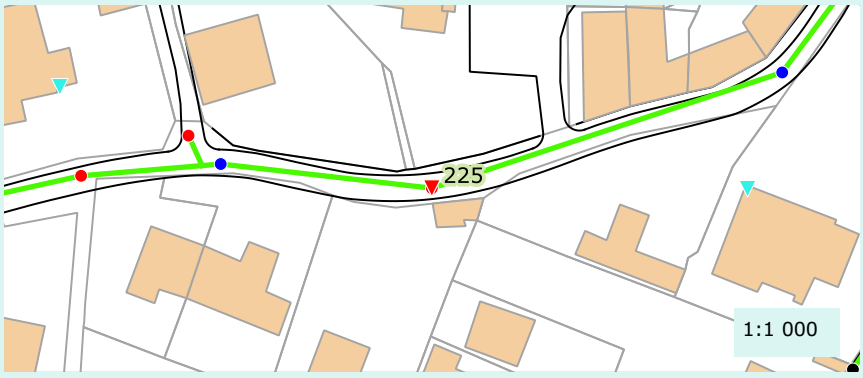

Caractéristique de la réponse

Rapidité :	Oui
Densité du panache :	Oui

Validation au colorant

Réalisation du test :	Non
Commentaire :	
Résultat :	Non defini

Proposition de travaux de mise en conformité :	Etancheification du regard
Enquête banchement à prévoir :	Non

Remarque(s) / Observation(s)

CEREG Territoires
Parc d'activités - 400 avenue du Château de Jouques - Bât. A
13 420 Gémenos
Tél : 04 42 32 32 65 - Fax : 04 42 32 32 66 - www.cereg-territoires.com

Commune de :	Aubagne
Date du test :	2017-11-15
Système d'assainissement :	Les Passons - Centre ancien nord - Republique sud

Anomalie fumée n° : 226

Localisation / Adresse

Domaine	Identifiant	N° Voirie	Nom Voirie / Numéro de parcelle	N° Parcelle
Public			RUE PEYPAGAN	

Présentation de l'anomalie

Type d'anomalie	Description
Avaloir	En contre bas d'une surface impermeable

Importance de la gravité du défaut

Grave

Photographie d'ensemble



Photographie du défaut



Hauteur critique avant intrusion (en m) :	
Surface du trou engendrant l'intrusion (cm²) :	
Vulnérabilité (%) :	1

Surface active (m²)

0

Localisation

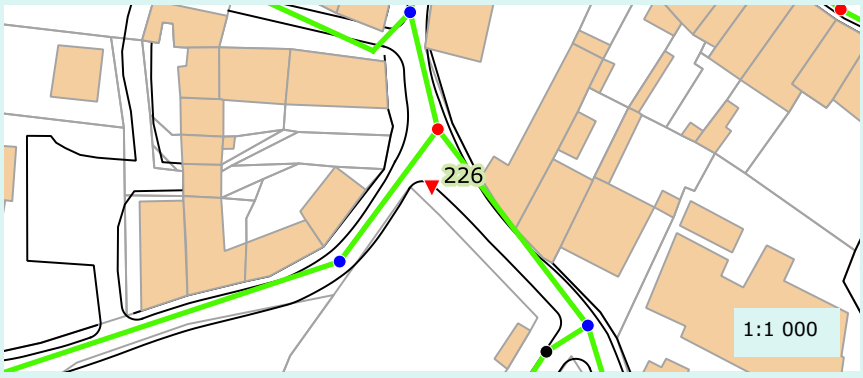

Caractéristique de la réponse

Rapidité :	Oui
Densité du panache :	Oui

Validation au colorant

Réalisation du test :	Oui
Commentaire :	
Résultat :	Negatif

Proposition de travaux de mise en conformité :	A definir apres ITV du reseau
Enquête banchement à prévoir :	Oui

Remarque(s) / Observation(s)

Le passage caméra et le test au colorant ne nous ont pas permis de trouver la connexion entre les de

CEREG Territoires
Parc d'activités - 400 avenue du Château de Jouques - Bât. A
13 420 Gémenos
Tél : 04 42 32 32 65 - Fax : 04 42 32 32 66 - www.cereg-territoires.com

Commune de :	Aubagne
Date du test :	2017-11-15
Système d'assainissement :	Les Passons - Centre ancien nord - Republique sud

Anomalie fumée n° : 227

Localisation / Adresse

Domaine	Identifiant	N° Voirie	Nom Voirie / Numéro de parcelle	N° Parcelle
Prive			CHEMIN DU PETIT CANEDEL	AI397

Présentation de l'anomalie

Type d'anomalie	Description
Gouttiere	50% de la toiture

Importance de la gravité du défaut

Grave

Photographie d'ensemble



Photographie du défaut



Hauteur critique avant intrusion (en m) :	
Surface du trou engendrant l'intrusion (cm²) :	
Vulnérabilité (%) :	100

Surface active (m²)

100

Localisation



Caractéristique de la réponse

Rapidité :	Oui
Densité du panache :	Oui

Validation au colorant

Réalisation du test :	Non
Commentaire :	
Résultat :	Non defini

Proposition de travaux de mise en conformité :	Deconnexion
Enquête banchement à prévoir :	Non

Remarque(s) / Observation(s)

CEREG Territoires
Parc d'activités - 400 avenue du Château de Jouques - Bât. A
13 420 Gémenos
Tél : 04 42 32 32 65 - Fax : 04 42 32 32 66 - www.cereg-territoires.com

Commune de :	Aubagne
Date du test :	2017-11-15
Système d'assainissement :	Les Passons - Centre ancien nord - Republique sud

Anomalie fumée n° : 228

Localisation / Adresse

Domaine	Identifiant	N° Voirie	Nom Voirie / Numéro de parcelle	N° Parcelle
Prive	FABIANO		MONTEE PEYPAGAN	AH168

Présentation de l'anomalie

Type d'anomalie	Description
Gouttiere	50% de la toiture

Importance de la gravité du défaut

Grave

Photographie d'ensemble



Photographie du défaut



Hauteur critique avant intrusion (en m) :	
Surface du trou engendrant l'intrusion (cm²) :	
Vulnérabilité (%) :	100

Surface active (m²)

100

Localisation



Caractéristique de la réponse

Rapidité :	Oui
Densité du panache :	Oui

Validation au colorant

Réalisation du test :	Non
Commentaire :	
Résultat :	Non defini

Proposition de travaux de mise en conformité :	Deconnexion
Enquête banchement à prévoir :	Non

Remarque(s) / Observation(s)

CEREG Territoires
Parc d'activités - 400 avenue du Château de Jouques - Bât. A
13 420 Gémenos
Tél : 04 42 32 32 65 - Fax : 04 42 32 32 66 - www.cereg-territoires.com

Commune de :	Aubagne
Date du test :	2017-11-15
Système d'assainissement :	Les Passons - Centre ancien nord - Republique sud

Anomalie fumée n° : 229

Localisation / Adresse

Domaine	Identifiant	N° Voirie	Nom Voirie / Numéro de parcelle	N° Parcelle
Prive	NOCETI	20	RUE PEYPAGAN	AI71

Présentation de l'anomalie

Type d'anomalie	Description
Gouttiere	50% de la toiture

Importance de la gravité du défaut

Grave

Photographie d'ensemble



Photographie du défaut



Hauteur critique avant intrusion (en m) :	
Surface du trou engendrant l'intrusion (cm²) :	
Vulnérabilité (%) :	100

Surface active (m²)

20

Localisation



Caractéristique de la réponse

Rapidité :	Oui
Densité du panache :	Oui

Validation au colorant

Réalisation du test :	Non
Commentaire :	
Résultat :	Non defini

Proposition de travaux de mise en conformité :	Deconnexion
Enquête banchement à prévoir :	Non

Remarque(s) / Observation(s)

CEREG Territoires
Parc d'activités - 400 avenue du Château de Jouques - Bât. A
13 420 Gémenos
Tél : 04 42 32 32 65 - Fax : 04 42 32 32 66 - www.cereg-territoires.com

Commune de :	Aubagne
Date du test :	2017-11-15
Système d'assainissement :	Les Passons - Centre ancien nord - Republique sud

Anomalie fumée n° : 230

Localisation / Adresse

Domaine	Identifiant	N° Voirie	Nom Voirie / Numéro de parcelle	N° Parcelle
Prive		18	RUE PEYPAGAN	AI71

Présentation de l'anomalie

Type d'anomalie	Description
Gouttiere	50% de la toiture

Importance de la gravité du défaut

Grave

Photographie d'ensemble



Photographie du défaut



Hauteur critique avant intrusion (en m) :	
Surface du trou engendrant l'intrusion (cm²) :	
Vulnérabilité (%) :	100

Surface active (m²)

20

Localisation

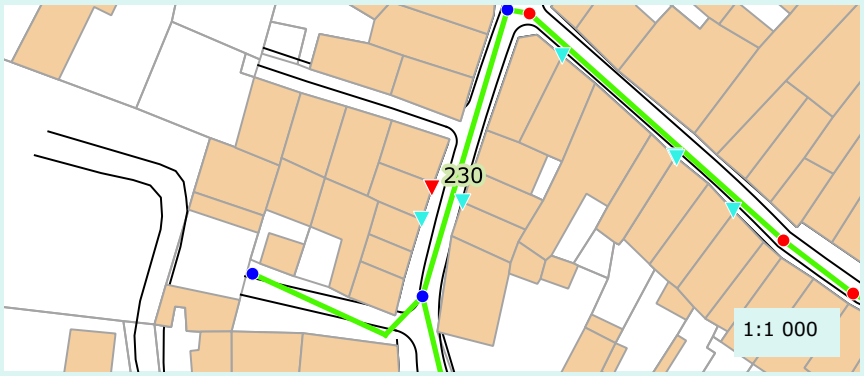

Caractéristique de la réponse

Rapidité :	Oui
Densité du panache :	Oui

Validation au colorant

Réalisation du test :	Non
Commentaire :	
Résultat :	Non defini

Proposition de travaux de mise en conformité :	Deconnexion
Enquête banchement à prévoir :	Non

Remarque(s) / Observation(s)

CEREG Territoires
Parc d'activités - 400 avenue du Château de Jouques - Bât. A
13 420 Gémenos
Tél : 04 42 32 32 65 - Fax : 04 42 32 32 66 - www.cereg-territoires.com

Commune de :	Aubagne
Date du test :	2017-11-15
Système d'assainissement :	Les Passons - Centre ancien nord - Republique sud

Anomalie fumée n° : 231

Localisation / Adresse

Domaine	Identifiant	N° Voirie	Nom Voirie / Numéro de parcelle	N° Parcelle
Prive	DECBILLY	11	RUE PEYPAGAN	AE268

Présentation de l'anomalie

Type d'anomalie	Description
Gouttiere	50% de la toiture

Importance de la gravité du défaut

Grave

Photographie d'ensemble



Photographie du défaut



Hauteur critique avant intrusion (en m) :	
Surface du trou engendrant l'intrusion (cm²) :	
Vulnérabilité (%) :	100

Surface active (m²)

30

Localisation



Caractéristique de la réponse

Rapidité :	Oui
Densité du panache :	Oui

Validation au colorant

Réalisation du test :	Non
Commentaire :	
Résultat :	Non defini

Proposition de travaux de mise en conformité :	Deconnexion
Enquête banchement à prévoir :	Non

Remarque(s) / Observation(s)

CEREG Territoires
Parc d'activités - 400 avenue du Château de Jouques - Bât. A
13 420 Gémenos
Tél : 04 42 32 32 65 - Fax : 04 42 32 32 66 - www.cereg-territoires.com

Commune de :	Aubagne
Date du test :	2017-11-15
Système d'assainissement :	Les Passons - Centre ancien nord - Republique sud

Anomalie fumée n° : 232

Localisation / Adresse

Domaine	Identifiant	N° Voirie	Nom Voirie / Numéro de parcelle	N° Parcelle
Prive	TRUSCA BOBLEAGA	2	RUE PEYPAGAN	AE271

Présentation de l'anomalie

Type d'anomalie	Description
Gouttiere	50% de la toiture

Importance de la gravité du défaut

Grave

Photographie d'ensemble



Photographie du défaut



Hauteur critique avant intrusion (en m) :	
Surface du trou engendrant l'intrusion (cm²) :	
Vulnérabilité (%) :	100

Surface active (m²)

40

Localisation



Caractéristique de la réponse

Rapidité :	Oui
Densité du panache :	Oui

Validation au colorant

Réalisation du test :	Non
Commentaire :	
Résultat :	Non defini

Proposition de travaux de mise en conformité :	Deconnexion
Enquête banchement à prévoir :	Non

Remarque(s) / Observation(s)

CEREG Territoires
Parc d'activités - 400 avenue du Château de Jouques - Bât. A
13 420 Gémenos
Tél : 04 42 32 32 65 - Fax : 04 42 32 32 66 - www.cereg-territoires.com

Commune de :	Aubagne
Date du test :	2017-11-15
Système d'assainissement :	Les Passons - Centre ancien nord - Republique sud

Anomalie fumée n° : 233

Localisation / Adresse

Domaine	Identifiant	N° Voirie	Nom Voirie / Numéro de parcelle	N° Parcelle
Prive	BERTRAND	8	RUE DE LA FRATERNITE	AE273

Présentation de l'anomalie

Type d'anomalie	Description
Gouttiere	50% de la toiture

Importance de la gravité du défaut

Grave

Photographie d'ensemble



Photographie du défaut



Hauteur critique avant intrusion (en m) :	
Surface du trou engendrant l'intrusion (cm²) :	
Vulnérabilité (%) :	100

Surface active (m²)

30

Localisation



Caractéristique de la réponse

Rapidité :	Oui
Densité du panache :	Oui

Validation au colorant

Réalisation du test :	Non
Commentaire :	
Résultat :	Non defini

Proposition de travaux de mise en conformité :	Deconnexion
Enquête banchement à prévoir :	Non

Remarque(s) / Observation(s)

CEREG Territoires
Parc d'activités - 400 avenue du Château de Jouques - Bât. A
13 420 Gémenos
Tél : 04 42 32 32 65 - Fax : 04 42 32 32 66 - www.cereg-territoires.com

Commune de :	Aubagne
Date du test :	2017-11-15
Système d'assainissement :	Les Passons - Centre ancien nord - Republique sud

Anomalie fumée n° : 234

Localisation / Adresse

Domaine	Identifiant	N° Voirie	Nom Voirie / Numéro de parcelle	N° Parcelle
Prive	LONGHINI ALEXER	10	RUE DE LA FRATERNITE	AE274

Présentation de l'anomalie

Type d'anomalie	Description
Gouttiere	50% de la toiture

Importance de la gravité du défaut

Grave

Photographie d'ensemble



Photographie du défaut



Hauteur critique avant intrusion (en m) :	
Surface du trou engendrant l'intrusion (cm²) :	
Vulnérabilité (%) :	100

Surface active (m²)

40

Localisation



Caractéristique de la réponse

Rapidité :	Oui
Densité du panache :	Oui

Validation au colorant

Réalisation du test :	Non
Commentaire :	
Résultat :	Non defini

Proposition de travaux de mise en conformité :	Deconnexion
Enquête banchement à prévoir :	Non

Remarque(s) / Observation(s)

CEREG Territoires
Parc d'activités - 400 avenue du Château de Jouques - Bât. A
13 420 Gémenos
Tél : 04 42 32 32 65 - Fax : 04 42 32 32 66 - www.cereg-territoires.com

Commune de :	Aubagne
Date du test :	2017-11-15
Système d'assainissement :	Les Passons - Centre ancien nord - Republique sud

Anomalie fumée n° : 235

Localisation / Adresse

Domaine	Identifiant	N° Voirie	Nom Voirie / Numéro de parcelle	N° Parcelle
Prive		12	RUE DE LA FRATERNITE	AE275

Présentation de l'anomalie

Type d'anomalie	Description
Gouttiere	50% de la toiture

Importance de la gravité du défaut

Grave

Photographie d'ensemble



Photographie du défaut



Hauteur critique avant intrusion (en m) :	
Surface du trou engendrant l'intrusion (cm²) :	
Vulnérabilité (%) :	100

Surface active (m²)

30

Localisation



Caractéristique de la réponse

Rapidité :	Oui
Densité du panache :	Oui

Validation au colorant

Réalisation du test :	Non
Commentaire :	
Résultat :	Non defini

Proposition de travaux de mise en conformité :	Deconnexion
Enquête banchement à prévoir :	Non

Remarque(s) / Observation(s)

CEREG Territoires
Parc d'activités - 400 avenue du Château de Jouques - Bât. A
13 420 Gémenos
Tél : 04 42 32 32 65 - Fax : 04 42 32 32 66 - www.cereg-territoires.com

Commune de :	Aubagne
Date du test :	2017-11-15
Système d'assainissement :	Les Passons - Centre ancien nord - Republique sud

Anomalie fumée n° : 236

Localisation / Adresse

Domaine	Identifiant	N° Voirie	Nom Voirie / Numéro de parcelle	N° Parcelle
Public			COURS BEAUMOND	

Présentation de l'anomalie

Type d'anomalie	Description
Avaloir	En contre bas d'une surface impermeable

Importance de la gravité du défaut

Grave

Photographie d'ensemble



Photographie du défaut



Hauteur critique avant intrusion (en m) :	
Surface du trou engendrant l'intrusion (cm²) :	
Vulnérabilité (%) :	1

Surface active (m²)

0

Localisation

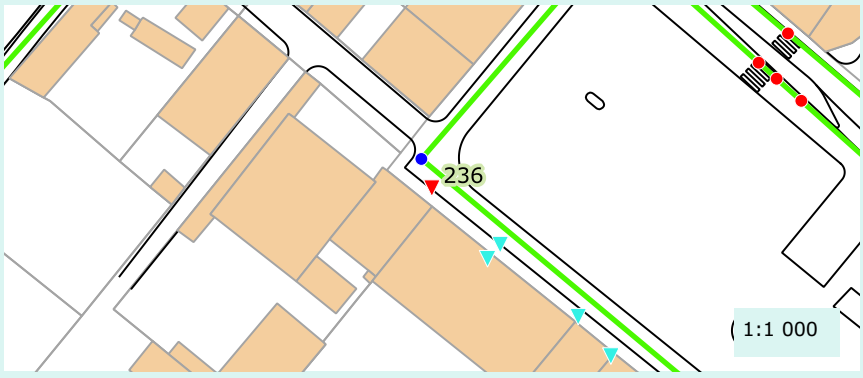

Caractéristique de la réponse

Rapidité :	Oui
Densité du panache :	Oui

Validation au colorant

Réalisation du test :	Oui
Commentaire :	
Résultat :	Negatif

Proposition de travaux de mise en conformité :	A definir apres ITV du reseau
Enquête banchement à prévoir :	Oui

Remarque(s) / Observation(s)

Le passage caméra et le test au colorant ne nous ont pas permis de trouver la connexion entre les de

Commune de :	Aubagne
Date du test :	2017-11-15
Système d'assainissement :	Les Passons - Centre ancien nord - Republique sud

Anomalie fumée n° : 237

Localisation / Adresse

Domaine	Identifiant	N° Voirie	Nom Voirie / Numéro de parcelle	N° Parcelle
Prive	ESTRADAS		COURS BEAUMOND	AH23

Présentation de l'anomalie

Type d'anomalie	Description
Gouttiere	25% de la toiture

Importance de la gravité du défaut

Grave

Photographie d'ensemble



Photographie du défaut



Hauteur critique avant intrusion (en m) :	
Surface du trou engendrant l'intrusion (cm²) :	
Vulnérabilité (%) :	100

Surface active (m²)

80

Localisation

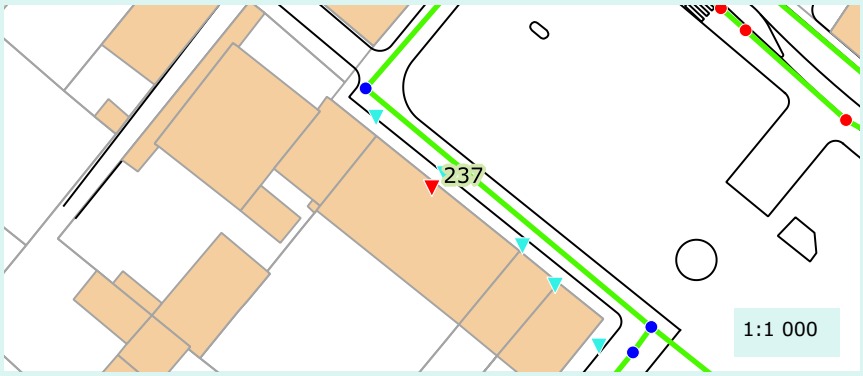

Caractéristique de la réponse

Rapidité :	Oui
Densité du panache :	Oui

Validation au colorant

Réalisation du test :	Non
Commentaire :	
Résultat :	Non defini

Proposition de travaux de mise en conformité :	Deconnexion
Enquête banchement à prévoir :	Non

Remarque(s) / Observation(s)

CEREG Territoires
Parc d'activités - 400 avenue du Château de Jouques - Bât. A
13 420 Gémenos
Tél : 04 42 32 32 65 - Fax : 04 42 32 32 66 - www.cereg-territoires.com

Commune de :	Aubagne
Date du test :	2017-11-15
Système d'assainissement :	Les Passons - Centre ancien nord - Republique sud

Anomalie fumée n° : 238

Localisation / Adresse

Domaine	Identifiant	N° Voirie	Nom Voirie / Numéro de parcelle	N° Parcelle
Public			COURS BEAUMOND	

Présentation de l'anomalie

Type d'anomalie	Description
Avaloir	En contre bas d'une surface impermeable

Importance de la gravité du défaut

Grave

Photographie d'ensemble



Photographie du défaut



Hauteur critique avant intrusion (en m) :	
Surface du trou engendrant l'intrusion (cm²) :	
Vulnérabilité (%) :	1

Surface active (m²)

0

Localisation

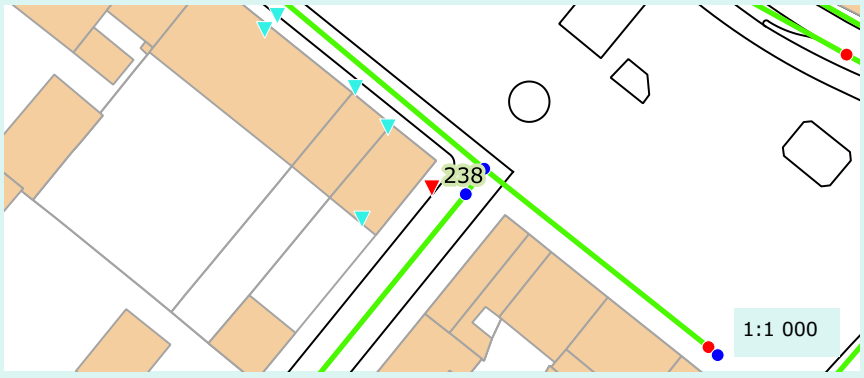

Caractéristique de la réponse

Rapidité :	Oui
Densité du panache :	Oui

Validation au colorant

Réalisation du test :	Oui
Commentaire :	
Résultat :	Negatif

Proposition de travaux de mise en conformité :	A definir apres ITV du reseau
Enquête banchement à prévoir :	Oui

Remarque(s) / Observation(s)

Le passage caméra et le test au colorant ne nous ont pas permis de trouver la connexion entre les de

Commune de :	Aubagne
Date du test :	2017-11-15
Système d'assainissement :	Les Passons - Centre ancien nord - Republique sud

Anomalie fumée n° : 239

Localisation / Adresse

Domaine	Identifiant	N° Voirie	Nom Voirie / Numéro de parcelle	N° Parcelle
Prive	AMOUYAL	2	COURS BEAUMOND	AH24

Présentation de l'anomalie

Type d'anomalie	Description
Gouttiere	50% de la toiture

Importance de la gravité du défaut

Grave

Photographie d'ensemble



Photographie du défaut



Hauteur critique avant intrusion (en m) :	
Surface du trou engendrant l'intrusion (cm²) :	
Vulnérabilité (%) :	100

Surface active (m²)

50

Localisation

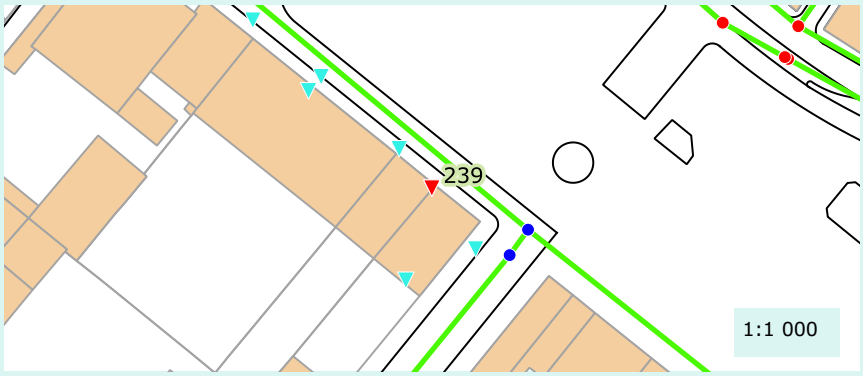

Caractéristique de la réponse

Rapidité :	Oui
Densité du panache :	Oui

Validation au colorant

Réalisation du test :	Non
Commentaire :	
Résultat :	Non defini

Proposition de travaux de mise en conformité :	Deconnexion
Enquête banchement à prévoir :	Non

Remarque(s) / Observation(s)

CEREG Territoires
Parc d'activités - 400 avenue du Château de Jouques - Bât. A
13 420 Gémenos
Tél : 04 42 32 32 65 - Fax : 04 42 32 32 66 - www.cereg-territoires.com

Commune de :	Aubagne
Date du test :	2017-11-15
Système d'assainissement :	Les Passons - Centre ancien nord - Republique sud

Anomalie fumée n° : 240

Localisation / Adresse

Domaine	Identifiant	N° Voirie	Nom Voirie / Numéro de parcelle	N° Parcelle
Prive	AMOUYAL	2	BOULEVARD LAKANAL	AH25

Présentation de l'anomalie

Type d'anomalie	Description
Gouttiere	50% de la toiture

Importance de la gravité du défaut

Grave

Photographie d'ensemble



Photographie du défaut



Hauteur critique avant intrusion (en m) :	
Surface du trou engendrant l'intrusion (cm²) :	
Vulnérabilité (%) :	100

Surface active (m²)

50

Localisation

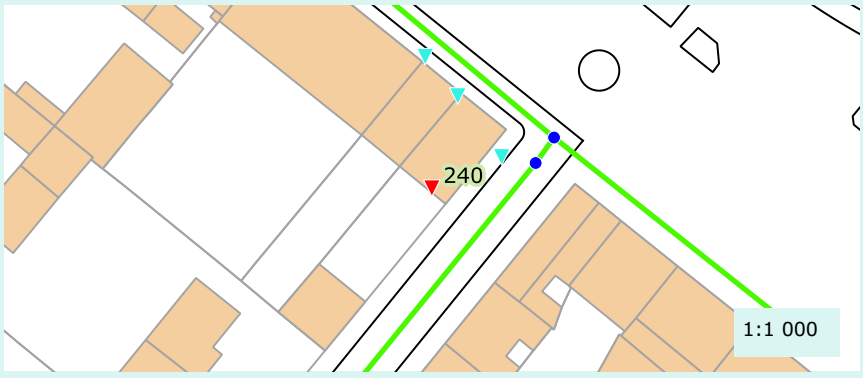

Caractéristique de la réponse

Rapidité :	Oui
Densité du panache :	Oui

Validation au colorant

Réalisation du test :	Non
Commentaire :	
Résultat :	Non defini

Proposition de travaux de mise en conformité :	Deconnexion
Enquête banchement à prévoir :	Non

Remarque(s) / Observation(s)

CEREG Territoires
Parc d'activités - 400 avenue du Château de Jouques - Bât. A
13 420 Gémenos
Tél : 04 42 32 32 65 - Fax : 04 42 32 32 66 - www.cereg-territoires.com

Commune de :	Aubagne
Date du test :	2017-11-15
Système d'assainissement :	Les Passons - Centre ancien nord - Republique sud

Anomalie fumée n° : 241

Localisation / Adresse

Domaine	Identifiant	N° Voirie	Nom Voirie / Numéro de parcelle	N° Parcelle
Prive	RICHARD	14	BOULEVARD LAKANAL	AH30

Présentation de l'anomalie

Type d'anomalie	Description
Gouttiere	50% de la toiture

Importance de la gravité du défaut

Grave

Photographie d'ensemble



Photographie du défaut



Hauteur critique avant intrusion (en m) :	
Surface du trou engendrant l'intrusion (cm²) :	
Vulnérabilité (%) :	100

Surface active (m²)

90

Localisation



Caractéristique de la réponse

Rapidité :	Oui
Densité du panache :	Oui

Validation au colorant

Réalisation du test :	Non
Commentaire :	
Résultat :	Non defini

Proposition de travaux de mise en conformité :	Deconnexion
Enquête banchement à prévoir :	Non

Remarque(s) / Observation(s)

CEREG Territoires
Parc d'activités - 400 avenue du Château de Jouques - Bât. A
13 420 Gémenos
Tél : 04 42 32 32 65 - Fax : 04 42 32 32 66 - www.cereg-territoires.com

Commune de :	Aubagne
Date du test :	2017-11-15
Système d'assainissement :	Les Passons - Centre ancien nord - Republique sud

Anomalie fumée n° : 242

Localisation / Adresse

Domaine	Identifiant	N° Voirie	Nom Voirie / Numéro de parcelle	N° Parcelle
Public			COURS BEAUMOND	

Présentation de l'anomalie

Type d'anomalie	Description
Ouverture sur chaussee	En contre bas d'une surface impermeable

Importance de la gravité du défaut

Grave

Photographie d'ensemble



Photographie du défaut



Hauteur critique avant intrusion (en m) :	
Surface du trou engendrant l'intrusion (cm²) :	
Vulnérabilité (%) :	1

Surface active (m²)

0

Localisation

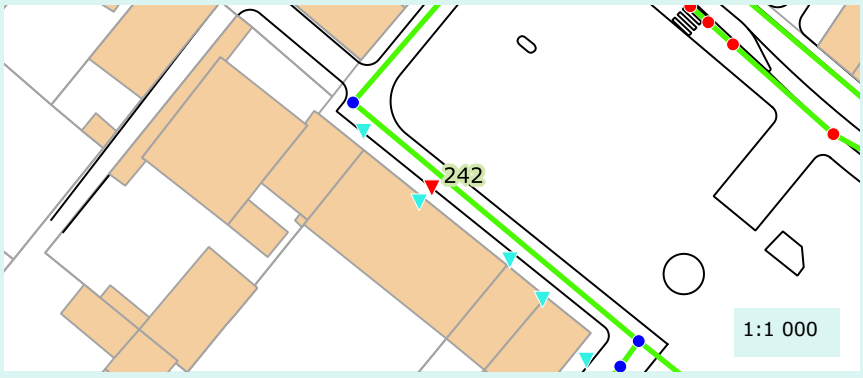

Caractéristique de la réponse

Rapidité :	Oui
Densité du panache :	Oui

Validation au colorant

Réalisation du test :	Oui
Commentaire :	
Résultat :	Negatif

Proposition de travaux de mise en conformité :	A definir apres ITV du reseau
Enquête banchement à prévoir :	Oui

Remarque(s) / Observation(s)

Le passage caméra et le test au colorant ne nous ont pas permis de trouver la connexion entre les de

CEREG Territoires
Parc d'activités - 400 avenue du Château de Jouques - Bât. A
13 420 Gémenos
Tél : 04 42 32 32 65 - Fax : 04 42 32 32 66 - www.cereg-territoires.com

Commune de :	Aubagne
Date du test :	2017-11-15
Système d'assainissement :	Les Passons - Centre ancien nord - Republique sud

Anomalie fumée n° : 243

Localisation / Adresse

Domaine	Identifiant	N° Voirie	Nom Voirie / Numéro de parcelle	N° Parcelle
Public			COURS BEAUMOND	

Présentation de l'anomalie

Type d'anomalie	Description
Ouverture sur chaussee	En contre bas d'une surface impermeable

Importance de la gravité du défaut

Grave

Photographie d'ensemble



Photographie du défaut



Hauteur critique avant intrusion (en m) :	
Surface du trou engendrant l'intrusion (cm²) :	
Vulnérabilité (%) :	1

Surface active (m²)

0

Localisation

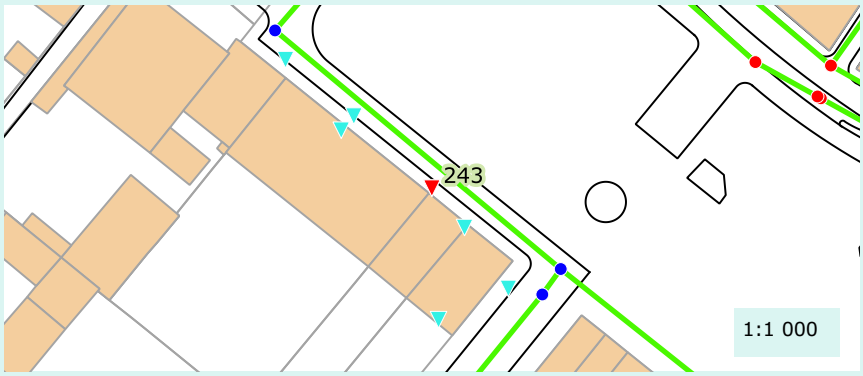

Caractéristique de la réponse

Rapidité :	Oui
Densité du panache :	Oui

Validation au colorant

Réalisation du test :	Oui
Commentaire :	
Résultat :	Negatif

Proposition de travaux de mise en conformité :	A definir apres ITV du reseau
Enquête banchement à prévoir :	Oui

Remarque(s) / Observation(s)

Le passage caméra et le test au colorant ne nous ont pas permis de trouver la connexion entre les de

CEREG Territoires
Parc d'activités - 400 avenue du Château de Jouques - Bât. A
13 420 Gémenos
Tél : 04 42 32 32 65 - Fax : 04 42 32 32 66 - www.cereg-territoires.com

Commune de :	Aubagne
Date du test :	2017-11-15
Système d'assainissement :	Les Passons - Centre ancien nord - Republique sud

Anomalie fumée n° : 244

Localisation / Adresse

Domaine	Identifiant	N° Voirie	Nom Voirie / Numéro de parcelle	N° Parcelle
Prive	DI CHIAPPARI		BOULEVARD DU ROSIER	AI146

Présentation de l'anomalie

Type d'anomalie	Description
Gouttiere	50% de la toiture

Importance de la gravité du défaut

Grave

Photographie d'ensemble



Photographie du défaut



Hauteur critique avant intrusion (en m) :	
Surface du trou engendrant l'intrusion (cm²) :	
Vulnérabilité (%) :	100

Surface active (m²)

40

Localisation

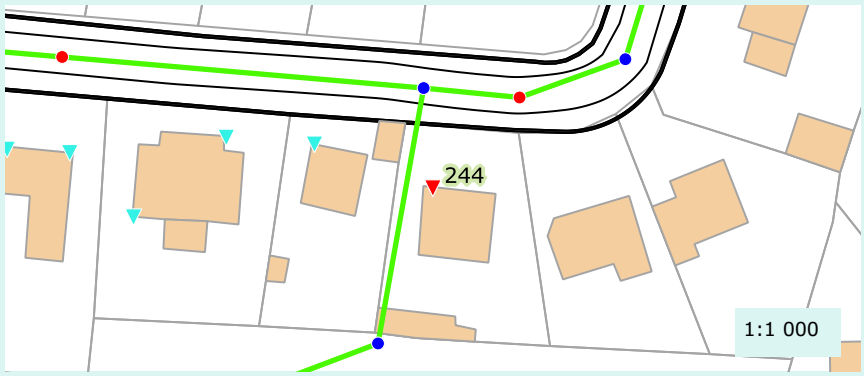

Caractéristique de la réponse

Rapidité :	Oui
Densité du panache :	Oui

Validation au colorant

Réalisation du test :	Non
Commentaire :	
Résultat :	Non defini

Proposition de travaux de mise en conformité :	Deconnexion
Enquête banchement à prévoir :	Non

Remarque(s) / Observation(s)

CEREG Territoires
Parc d'activités - 400 avenue du Château de Jouques - Bât. A
13 420 Gémenos
Tél : 04 42 32 32 65 - Fax : 04 42 32 32 66 - www.cereg-territoires.com

Commune de :	Aubagne
Date du test :	2017-11-15
Système d'assainissement :	Les Passons - Centre ancien nord - Republique sud

Anomalie fumée n° : 245

Localisation / Adresse

Domaine	Identifiant	N° Voirie	Nom Voirie / Numéro de parcelle	N° Parcelle
Prive	DEVERT	12	BOULEVARD DU ROSIER	AI134

Présentation de l'anomalie

Type d'anomalie	Description
Gouttiere	50% de la toiture

Importance de la gravité du défaut

Grave

Photographie d'ensemble



Photographie du défaut



Hauteur critique avant intrusion (en m) :	
Surface du trou engendrant l'intrusion (cm²) :	
Vulnérabilité (%) :	100

Surface active (m²)

50

Localisation

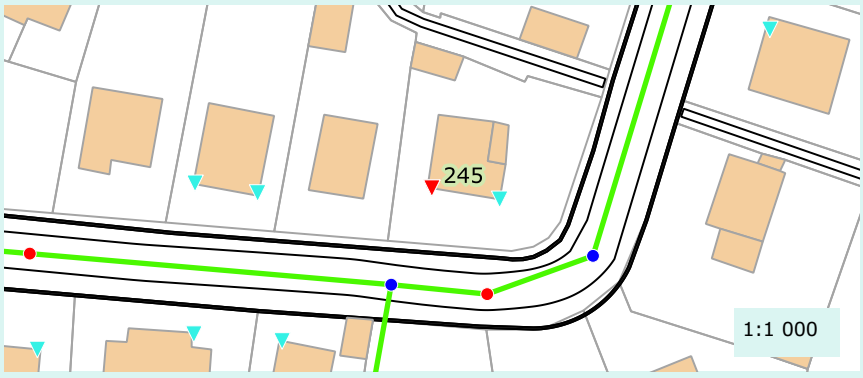

Caractéristique de la réponse

Rapidité :	Oui
Densité du panache :	Oui

Validation au colorant

Réalisation du test :	Non
Commentaire :	
Résultat :	Non defini

Proposition de travaux de mise en conformité :	Deconnexion
Enquête banchement à prévoir :	Non

Remarque(s) / Observation(s)

CEREG Territoires
Parc d'activités - 400 avenue du Château de Jouques - Bât. A
13 420 Gémenos
Tél : 04 42 32 32 65 - Fax : 04 42 32 32 66 - www.cereg-territoires.com

Commune de :	Aubagne
Date du test :	2017-11-15
Système d'assainissement :	Les Passons - Centre ancien nord - Republique sud

Anomalie fumée n° : 246

Localisation / Adresse

Domaine	Identifiant	N° Voirie	Nom Voirie / Numéro de parcelle	N° Parcelle
Prive	DEVERT	12	BOULEVARD DU ROSIER	AI134

Présentation de l'anomalie

Type d'anomalie	Description
Gouttiere	50% de la toiture

Importance de la gravité du défaut

Grave

Photographie d'ensemble



Photographie du défaut



Hauteur critique avant intrusion (en m) :	
Surface du trou engendrant l'intrusion (cm²) :	
Vulnérabilité (%) :	100

Surface active (m²)

50

Localisation

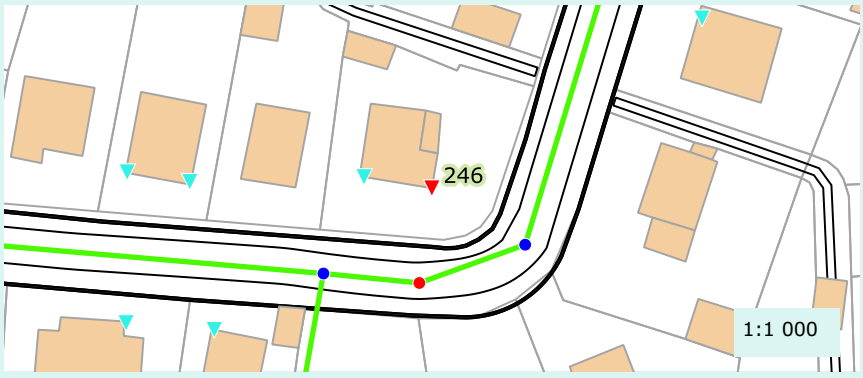

Caractéristique de la réponse

Rapidité :	Oui
Densité du panache :	Oui

Validation au colorant

Réalisation du test :	Non
Commentaire :	
Résultat :	Non defini

Proposition de travaux de mise en conformité :	Deconnexion
Enquête banchement à prévoir :	Non

Remarque(s) / Observation(s)

CEREG Territoires
Parc d'activités - 400 avenue du Château de Jouques - Bât. A
13 420 Gémenos
Tél : 04 42 32 32 65 - Fax : 04 42 32 32 66 - www.cereg-territoires.com

Commune de :	Aubagne
Date du test :	2017-11-15
Système d'assainissement :	Les Passons - Centre ancien nord - Republique sud

Anomalie fumée n° : 247

Localisation / Adresse

Domaine	Identifiant	N° Voirie	Nom Voirie / Numéro de parcelle	N° Parcelle
Prive	VIDALIE	16 D	BOULEVARD DU ROSIER	AI132

Présentation de l'anomalie

Type d'anomalie	Description
Gouttiere	50% de la toiture

Importance de la gravité du défaut

Grave

Photographie d'ensemble



Photographie du défaut



Hauteur critique avant intrusion (en m) :	
Surface du trou engendrant l'intrusion (cm²) :	
Vulnérabilité (%) :	100

Surface active (m²)

50

Localisation

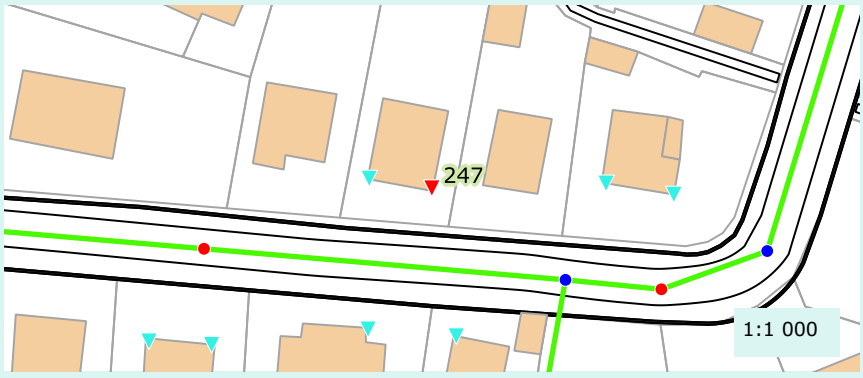

Caractéristique de la réponse

Rapidité :	Oui
Densité du panache :	Oui

Validation au colorant

Réalisation du test :	Non
Commentaire :	
Résultat :	Non defini

Proposition de travaux de mise en conformité :	Deconnexion
Enquête banchement à prévoir :	Non

Remarque(s) / Observation(s)

CEREG Territoires
Parc d'activités - 400 avenue du Château de Jouques - Bât. A
13 420 Gémenos
Tél : 04 42 32 32 65 - Fax : 04 42 32 32 66 - www.cereg-territoires.com

Commune de :	Aubagne
Date du test :	2017-11-15
Système d'assainissement :	Les Passons - Centre ancien nord - Republique sud

Anomalie fumée n° : 248

Localisation / Adresse

Domaine	Identifiant	N° Voirie	Nom Voirie / Numéro de parcelle	N° Parcelle
Prive	GIOLIVO	19	BOULEVARD DU ROSIER	AI147

Présentation de l'anomalie

Type d'anomalie	Description
Gouttiere	50% de la toiture

Importance de la gravité du défaut

Grave

Photographie d'ensemble



Photographie du défaut



Hauteur critique avant intrusion (en m) :	
Surface du trou engendrant l'intrusion (cm²) :	
Vulnérabilité (%) :	100

Surface active (m²)

30

Localisation

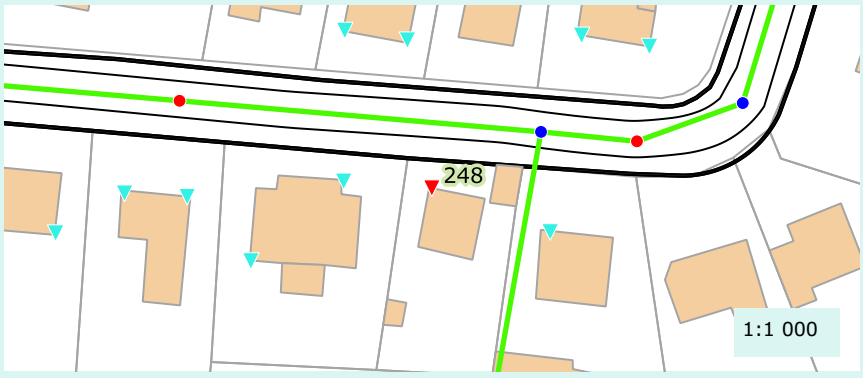

Caractéristique de la réponse

Rapidité :	Oui
Densité du panache :	Oui

Validation au colorant

Réalisation du test :	Non
Commentaire :	
Résultat :	Non defini

Proposition de travaux de mise en conformité :	Deconnexion
Enquête banchement à prévoir :	Non

Remarque(s) / Observation(s)

CEREG Territoires
Parc d'activités - 400 avenue du Château de Jouques - Bât. A
13 420 Gémenos
Tél : 04 42 32 32 65 - Fax : 04 42 32 32 66 - www.cereg-territoires.com

Commune de :	Aubagne
Date du test :	2017-11-15
Système d'assainissement :	Les Passons - Centre ancien nord - Republique sud

Anomalie fumée n° : 249

Localisation / Adresse

Domaine	Identifiant	N° Voirie	Nom Voirie / Numéro de parcelle	N° Parcelle
Prive	GIANFRANCESCHI	16	BOULEVARD DU ROSIER	AI132

Présentation de l'anomalie

Type d'anomalie	Description
Gouttiere	50% de la toiture

Importance de la gravité du défaut

Grave

Photographie d'ensemble



Photographie du défaut



Hauteur critique avant intrusion (en m) :	
Surface du trou engendrant l'intrusion (cm²) :	
Vulnérabilité (%) :	100

Surface active (m²)

50

Localisation

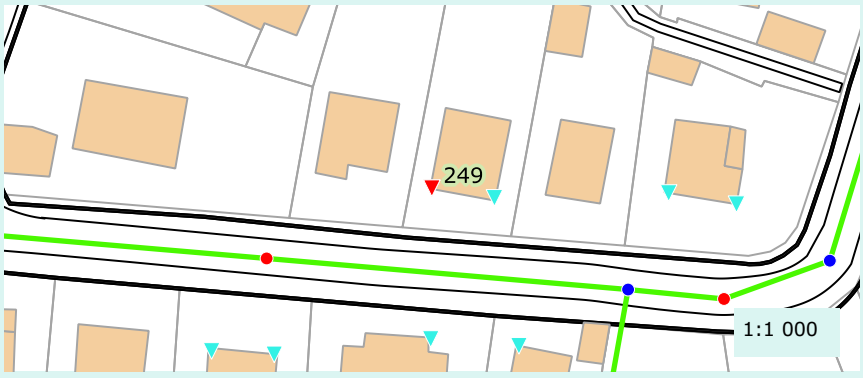

Caractéristique de la réponse

Rapidité :	Oui
Densité du panache :	Oui

Validation au colorant

Réalisation du test :	Non
Commentaire :	
Résultat :	Non defini

Proposition de travaux de mise en conformité :	Deconnexion
Enquête banchement à prévoir :	Non

Remarque(s) / Observation(s)

CEREG Territoires
Parc d'activités - 400 avenue du Château de Jouques - Bât. A
13 420 Gémenos
Tél : 04 42 32 32 65 - Fax : 04 42 32 32 66 - www.cereg-territoires.com

Commune de :	Aubagne
Date du test :	2017-11-15
Système d'assainissement :	Les Passons - Centre ancien nord - Republique sud

Anomalie fumée n° : 250

Localisation / Adresse

Domaine	Identifiant	N° Voirie	Nom Voirie / Numéro de parcelle	N° Parcelle
Prive	CAPRINI	21	BOULEVARD DU ROSIER	AI148

Présentation de l'anomalie

Type d'anomalie	Description
Gouttiere	50% de la toiture

Importance de la gravité du défaut

Grave

Photographie d'ensemble



Photographie du défaut



Hauteur critique avant intrusion (en m) :	
Surface du trou engendrant l'intrusion (cm²) :	
Vulnérabilité (%) :	100

Surface active (m²)

80

Localisation

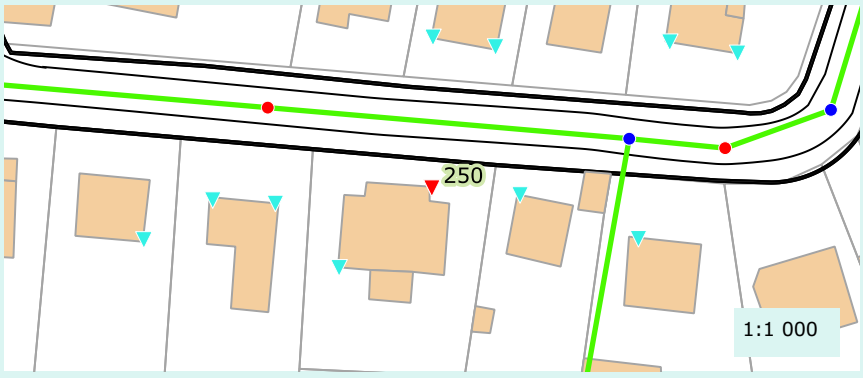

Caractéristique de la réponse

Rapidité :	Oui
Densité du panache :	Oui

Validation au colorant

Réalisation du test :	Non
Commentaire :	
Résultat :	Non defini

Proposition de travaux de mise en conformité :	Deconnexion
Enquête banchement à prévoir :	Non

Remarque(s) / Observation(s)

CEREG Territoires
Parc d'activités - 400 avenue du Château de Jouques - Bât. A
13 420 Gémenos
Tél : 04 42 32 32 65 - Fax : 04 42 32 32 66 - www.cereg-territoires.com

Commune de :	Aubagne
Date du test :	2017-11-15
Système d'assainissement :	Les Passons - Centre ancien nord - Republique sud

Anomalie fumée n° : 251

Localisation / Adresse

Domaine	Identifiant	N° Voirie	Nom Voirie / Numéro de parcelle	N° Parcelle
Prive	CAPRINI	21	BOULEVARD DU ROSIER	AI148

Présentation de l'anomalie

Type d'anomalie	Description
Gouttiere	50% de la toiture

Importance de la gravité du défaut

Grave

Photographie d'ensemble



Photographie du défaut



Hauteur critique avant intrusion (en m) :	
Surface du trou engendrant l'intrusion (cm²) :	
Vulnérabilité (%) :	100

Surface active (m²)

80

Localisation

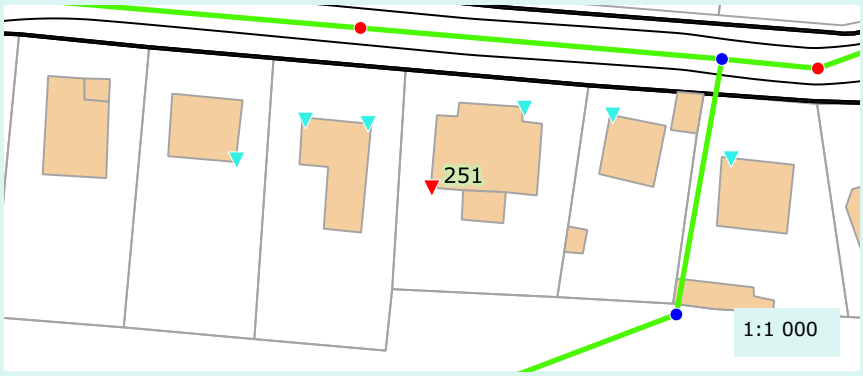

Caractéristique de la réponse

Rapidité :	Oui
Densité du panache :	Oui

Validation au colorant

Réalisation du test :	Non
Commentaire :	
Résultat :	Non defini

Proposition de travaux de mise en conformité :	Deconnexion
Enquête banchement à prévoir :	Non

Remarque(s) / Observation(s)

CEREG Territoires
Parc d'activités - 400 avenue du Château de Jouques - Bât. A
13 420 Gémenos
Tél : 04 42 32 32 65 - Fax : 04 42 32 32 66 - www.cereg-territoires.com

Commune de :	Aubagne
Date du test :	2017-11-15
Système d'assainissement :	Les Passons - Centre ancien nord - Republique sud

Anomalie fumée n° : 252

Localisation / Adresse

Domaine	Identifiant	N° Voirie	Nom Voirie / Numéro de parcelle	N° Parcelle
Prive	DOL MILLARD	25	BOULEVARD DU ROSIER	AI149

Présentation de l'anomalie

Type d'anomalie	Description
Gouttiere	50% de la toiture

Importance de la gravité du défaut

Grave

Photographie d'ensemble



Photographie du défaut



Hauteur critique avant intrusion (en m) :	
Surface du trou engendrant l'intrusion (cm²) :	
Vulnérabilité (%) :	100

Surface active (m²)

50

Localisation

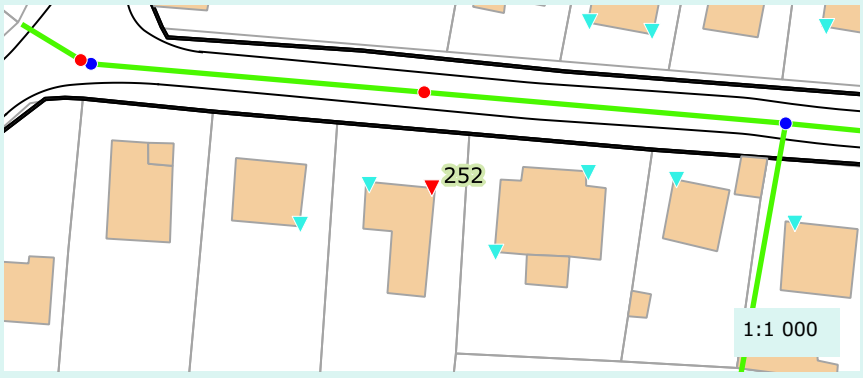

Caractéristique de la réponse

Rapidité :	Oui
Densité du panache :	Oui

Validation au colorant

Réalisation du test :	Non
Commentaire :	
Résultat :	Non defini

Proposition de travaux de mise en conformité :	Deconnexion
Enquête banchement à prévoir :	Non

Remarque(s) / Observation(s)

CEREG Territoires
Parc d'activités - 400 avenue du Château de Jouques - Bât. A
13 420 Gémenos
Tél : 04 42 32 32 65 - Fax : 04 42 32 32 66 - www.cereg-territoires.com

Commune de :	Aubagne
Date du test :	2017-11-15
Système d'assainissement :	Les Passons - Centre ancien nord - Republique sud

Anomalie fumée n° : 253

Localisation / Adresse

Domaine	Identifiant	N° Voirie	Nom Voirie / Numéro de parcelle	N° Parcelle
Prive	DOL MILLARD	25	BOULEVARD DU ROSIER	AI149

Présentation de l'anomalie

Type d'anomalie	Description
Gouttiere	50% de la toiture

Importance de la gravité du défaut

Grave

Photographie d'ensemble



Photographie du défaut



Hauteur critique avant intrusion (en m) :	
Surface du trou engendrant l'intrusion (cm²) :	
Vulnérabilité (%) :	100

Surface active (m²)

50

Localisation

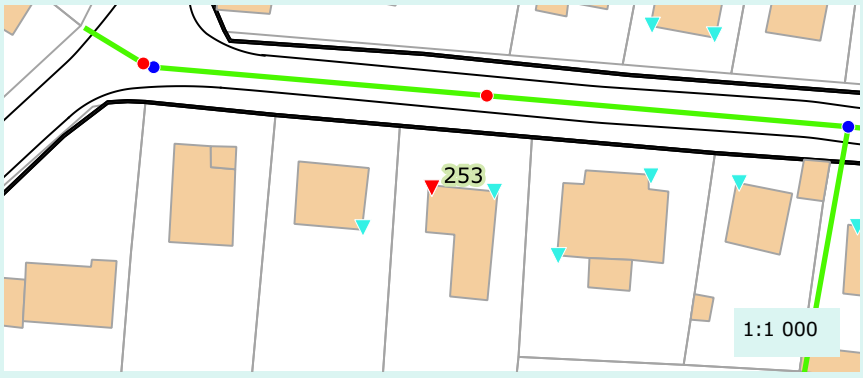

Caractéristique de la réponse

Rapidité :	Oui
Densité du panache :	Oui

Validation au colorant

Réalisation du test :	Non
Commentaire :	
Résultat :	Non defini

Proposition de travaux de mise en conformité :	Deconnexion
Enquête banchement à prévoir :	Non

Remarque(s) / Observation(s)

CEREG Territoires
Parc d'activités - 400 avenue du Château de Jouques - Bât. A
13 420 Gémenos
Tél : 04 42 32 32 65 - Fax : 04 42 32 32 66 - www.cereg-territoires.com

Commune de :	Aubagne
Date du test :	2017-11-15
Système d'assainissement :	Les Passons - Centre ancien nord - Republique sud

Anomalie fumée n° : 254

Localisation / Adresse

Domaine	Identifiant	N° Voirie	Nom Voirie / Numéro de parcelle	N° Parcelle
Prive	PRAMAYON	27	BOULEVARD DU ROSIER	AI150

Présentation de l'anomalie

Type d'anomalie	Description
Gouttiere	50% de la toiture

Importance de la gravité du défaut

Grave

Photographie d'ensemble



Photographie du défaut



Hauteur critique avant intrusion (en m) :	
Surface du trou engendrant l'intrusion (cm²) :	
Vulnérabilité (%) :	100

Surface active (m²)

40

Localisation

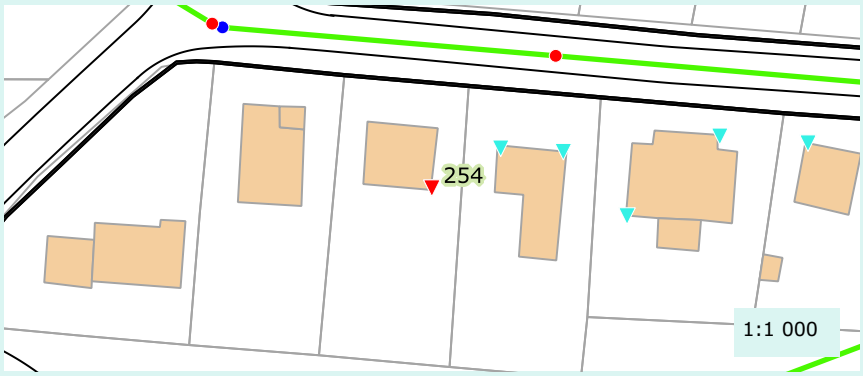

Caractéristique de la réponse

Rapidité :	Oui
Densité du panache :	Oui

Validation au colorant

Réalisation du test :	Non
Commentaire :	
Résultat :	Non defini

Proposition de travaux de mise en conformité :	Deconnexion
Enquête banchement à prévoir :	Non

Remarque(s) / Observation(s)

CEREG Territoires
Parc d'activités - 400 avenue du Château de Jouques - Bât. A
13 420 Gémenos
Tél : 04 42 32 32 65 - Fax : 04 42 32 32 66 - www.cereg-territoires.com

Commune de :	Aubagne
Date du test :	2017-11-15
Système d'assainissement :	Les Passons - Centre ancien nord - Republique sud

Anomalie fumée n° : 255

Localisation / Adresse

Domaine	Identifiant	N° Voirie	Nom Voirie / Numéro de parcelle	N° Parcelle
Prive		3	BOULEVARD DU ROSIER	AH103

Présentation de l'anomalie

Type d'anomalie	Description
Gouttiere	50% de la toiture

Importance de la gravité du défaut

Grave

Photographie d'ensemble



Photographie du défaut



Hauteur critique avant intrusion (en m) :	
Surface du trou engendrant l'intrusion (cm²) :	
Vulnérabilité (%) :	100

Surface active (m²)

50

Localisation

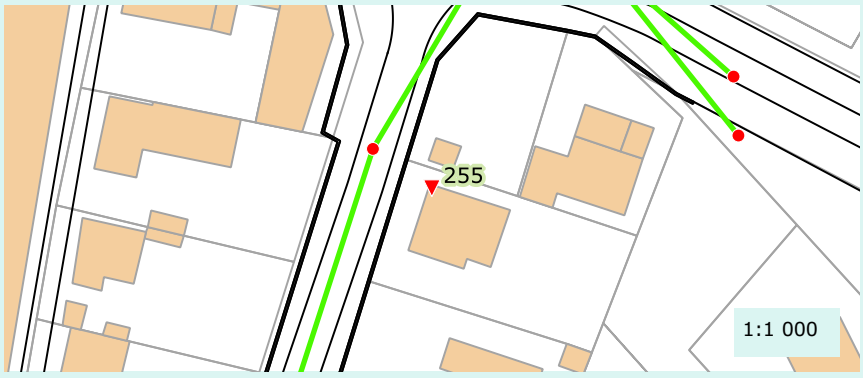

Caractéristique de la réponse

Rapidité :	Oui
Densité du panache :	Oui

Validation au colorant

Réalisation du test :	Non
Commentaire :	
Résultat :	Non defini

Proposition de travaux de mise en conformité :	Deconnexion
Enquête banchement à prévoir :	Non

Remarque(s) / Observation(s)

CEREG Territoires
Parc d'activités - 400 avenue du Château de Jouques - Bât. A
13 420 Gémenos
Tél : 04 42 32 32 65 - Fax : 04 42 32 32 66 - www.cereg-territoires.com

Commune de :	Aubagne
Date du test :	2017-11-15
Système d'assainissement :	Les Passons - Centre ancien nord - Republique sud

Anomalie fumée n° : 256

Localisation / Adresse

Domaine	Identifiant	N° Voirie	Nom Voirie / Numéro de parcelle	N° Parcelle
Prive	SALEM	9	BOULEVARD DU ROSIER	AH106

Présentation de l'anomalie

Type d'anomalie	Description
Gouttiere	50% de la toiture

Importance de la gravité du défaut

Grave

Photographie d'ensemble



Photographie du défaut



Hauteur critique avant intrusion (en m) :	
Surface du trou engendrant l'intrusion (cm²) :	
Vulnérabilité (%) :	100

Surface active (m²)

60

Localisation

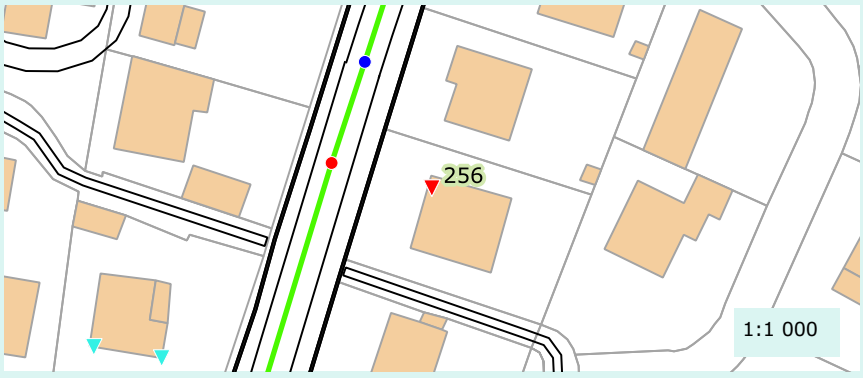

Caractéristique de la réponse

Rapidité :	Oui
Densité du panache :	Oui

Validation au colorant

Réalisation du test :	Non
Commentaire :	
Résultat :	Non defini

Proposition de travaux de mise en conformité :	Deconnexion
Enquête banchement à prévoir :	Non

Remarque(s) / Observation(s)

CEREG Territoires
Parc d'activités - 400 avenue du Château de Jouques - Bât. A
13 420 Gémenos
Tél : 04 42 32 32 65 - Fax : 04 42 32 32 66 - www.cereg-territoires.com

Commune de :	Aubagne
Date du test :	2017-11-15
Système d'assainissement :	Les Passons - Centre ancien nord - Republique sud

Anomalie fumée n° : 257

Localisation / Adresse

Domaine	Identifiant	N° Voirie	Nom Voirie / Numéro de parcelle	N° Parcelle
Public			RUE MIREILLE LAUZE	

Présentation de l'anomalie

Type d'anomalie	Description
Ouverture sur chaussee	Non etanche

Importance de la gravité du défaut

Peu grave

Photographie d'ensemble



Photographie du défaut



Hauteur critique avant intrusion (en m) :	
Surface du trou engendrant l'intrusion (cm²) :	
Vulnérabilité (%) :	50

Surface active (m²)

0

Localisation



Caractéristique de la réponse

Rapidité :	Oui
Densité du panache :	Oui

Validation au colorant

Réalisation du test :	Oui
Commentaire :	
Résultat :	Negatif

Proposition de travaux de mise en conformité :	Obturation de l'orifice
Enquête banchement à prévoir :	Oui

Remarque(s) / Observation(s)

CEREG Territoires
Parc d'activités - 400 avenue du Château de Jouques - Bât. A
13 420 Gémenos
Tél : 04 42 32 32 65 - Fax : 04 42 32 32 66 - www.cereg-territoires.com

Commune de :	Aubagne
Date du test :	2017-11-15
Système d'assainissement :	Les Passons - Centre ancien nord - Republique sud

Anomalie fumée n° : 258

Localisation / Adresse

Domaine	Identifiant	N° Voirie	Nom Voirie / Numéro de parcelle	N° Parcelle
Public			COURS BEAUMOND	

Présentation de l'anomalie

Type d'anomalie	Description
Ouverture sur chaussee	En contre bas d'une surface impermeable

Importance de la gravité du défaut

Grave

Photographie d'ensemble



Photographie du défaut



Hauteur critique avant intrusion (en m) :	
Surface du trou engendrant l'intrusion (cm²) :	
Vulnérabilité (%) :	10

Surface active (m²)

20

Localisation



Caractéristique de la réponse

Rapidité :	Oui
Densité du panache :	Oui

Validation au colorant

Réalisation du test :	Oui
Commentaire :	
Résultat :	Positif

Proposition de travaux de mise en conformité :	Deconnexion
Enquête banchement à prévoir :	Oui

Remarque(s) / Observation(s)

CEREG Territoires
Parc d'activités - 400 avenue du Château de Jouques - Bât. A
13 420 Gémenos
Tél : 04 42 32 32 65 - Fax : 04 42 32 32 66 - www.cereg-territoires.com

Commune de :	Aubagne
Date du test :	2017-11-15
Système d'assainissement :	Les Passons - Centre ancien nord - Republique sud

Anomalie fumée n° : 259

Localisation / Adresse

Domaine	Identifiant	N° Voirie	Nom Voirie / Numéro de parcelle	N° Parcelle
Prive		5	COURS BEAUMOND	AH58

Présentation de l'anomalie

Type d'anomalie	Description
Gouttiere	50% de la toiture

Importance de la gravité du défaut

Grave

Photographie d'ensemble



Photographie du défaut



Hauteur critique avant intrusion (en m) :	
Surface du trou engendrant l'intrusion (cm²) :	
Vulnérabilité (%) :	100

Surface active (m²)

30

Localisation

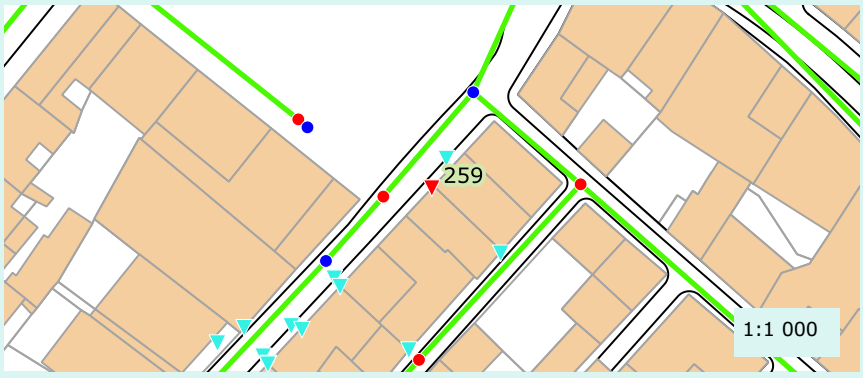

Caractéristique de la réponse

Rapidité :	Oui
Densité du panache :	Oui

Validation au colorant

Réalisation du test :	Non
Commentaire :	
Résultat :	Non defini

Proposition de travaux de mise en conformité :	Deconnexion
Enquête banchement à prévoir :	Non

Remarque(s) / Observation(s)

CEREG Territoires
Parc d'activités - 400 avenue du Château de Jouques - Bât. A
13 420 Gémenos
Tél : 04 42 32 32 65 - Fax : 04 42 32 32 66 - www.cereg-territoires.com

Commune de :	Aubagne
Date du test :	2017-11-15
Système d'assainissement :	Les Passons - Centre ancien nord - Republique sud

Anomalie fumée n° : 260

Localisation / Adresse

Domaine	Identifiant	N° Voirie	Nom Voirie / Numéro de parcelle	N° Parcelle
Public	BOURSE DU TRAVAIL		RUE MIREILLE LAUZE	

Présentation de l'anomalie

Type d'anomalie	Description
Gouttiere	50% de la toiture

Importance de la gravité du défaut

Grave

Photographie d'ensemble



Photographie du défaut



Hauteur critique avant intrusion (en m) :	
Surface du trou engendrant l'intrusion (cm²) :	
Vulnérabilité (%) :	100

Surface active (m²)

150

Localisation



Caractéristique de la réponse

Rapidité :	Oui
Densité du panache :	Oui

Validation au colorant

Réalisation du test :	Non
Commentaire :	
Résultat :	Non defini

Proposition de travaux de mise en conformité :	Deconnexion
Enquête banchement à prévoir :	Non

Remarque(s) / Observation(s)

CEREG Territoires
Parc d'activités - 400 avenue du Château de Jouques - Bât. A
13 420 Gémenos
Tél : 04 42 32 32 65 - Fax : 04 42 32 32 66 - www.cereg-territoires.com

Commune de :	Aubagne
Date du test :	2017-11-15
Système d'assainissement :	Les Passons - Centre ancien nord - Republique sud

Anomalie fumée n° : 261

Localisation / Adresse

Domaine	Identifiant	N° Voirie	Nom Voirie / Numéro de parcelle	N° Parcelle
Public			RUE MIREILLE LAUZE	

Présentation de l'anomalie

Type d'anomalie	Description
Ouverture sur chaussee	En contre bas d'une surface impermeable

Importance de la gravité du défaut

Peu grave

Photographie d'ensemble



Photographie du défaut



Hauteur critique avant intrusion (en m) :	
Surface du trou engendrant l'intrusion (cm²) :	
Vulnérabilité (%) :	10

Surface active (m²)

20

Localisation



Caractéristique de la réponse

Rapidité :	Oui
Densité du panache :	Oui

Validation au colorant

Réalisation du test :	Oui
Commentaire :	
Résultat :	Positif

Proposition de travaux de mise en conformité :	Deconnexion
Enquête banchement à prévoir :	Oui

Remarque(s) / Observation(s)

CEREG Territoires
Parc d'activités - 400 avenue du Château de Jouques - Bât. A
13 420 Gémenos
Tél : 04 42 32 32 65 - Fax : 04 42 32 32 66 - www.cereg-territoires.com

Commune de :	Aubagne
Date du test :	2017-11-15
Système d'assainissement :	Les Passons - Centre ancien nord - Republique sud

Anomalie fumée n° : 262

Localisation / Adresse

Domaine	Identifiant	N° Voirie	Nom Voirie / Numéro de parcelle	N° Parcelle
Public			RUE MIREILLE LAUZE	

Présentation de l'anomalie

Type d'anomalie	Description
Ouverture sur chaussee	Zone de ruissellement

Importance de la gravité du défaut

Grave

Photographie d'ensemble



Photographie du défaut



Hauteur critique avant intrusion (en m) :	
Surface du trou engendrant l'intrusion (cm²) :	
Vulnérabilité (%) :	5

Surface active (m²)

20

Localisation



Caractéristique de la réponse

Rapidité :	Oui
Densité du panache :	Oui

Validation au colorant

Réalisation du test :	Oui
Commentaire :	
Résultat :	Positif

Proposition de travaux de mise en conformité :	Obturation de l'orifice
Enquête banchement à prévoir :	Oui

Remarque(s) / Observation(s)

CEREG Territoires
Parc d'activités - 400 avenue du Château de Jouques - Bât. A
13 420 Gémenos
Tél : 04 42 32 32 65 - Fax : 04 42 32 32 66 - www.cereg-territoires.com

Commune de :	Aubagne
Date du test :	2017-11-15
Système d'assainissement :	Les Passons - Centre ancien nord - Republique sud

Anomalie fumée n° : 263

Localisation / Adresse

Domaine	Identifiant	N° Voirie	Nom Voirie / Numéro de parcelle	N° Parcelle
Prive			RUE MIREILLE LAUZE	AH194

Présentation de l'anomalie

Type d'anomalie	Description
Gouttiere	50% de la toiture

Importance de la gravité du défaut

Grave

Photographie d'ensemble



Photographie du défaut



Hauteur critique avant intrusion (en m) :	
Surface du trou engendrant l'intrusion (cm²) :	
Vulnérabilité (%) :	100

Surface active (m²)

50

Localisation



Caractéristique de la réponse

Rapidité :	Oui
Densité du panache :	Oui

Validation au colorant

Réalisation du test :	Non
Commentaire :	
Résultat :	Non defini

Proposition de travaux de mise en conformité :	Deconnexion
Enquête banchement à prévoir :	Non

Remarque(s) / Observation(s)

CEREG Territoires
Parc d'activités - 400 avenue du Château de Jouques - Bât. A
13 420 Gémenos
Tél : 04 42 32 32 65 - Fax : 04 42 32 32 66 - www.cereg-territoires.com

Commune de :	Aubagne
Date du test :	2017-11-15
Système d'assainissement :	Les Passons - Centre ancien nord - Republique sud

Anomalie fumée n° : 264

Localisation / Adresse

Domaine	Identifiant	N° Voirie	Nom Voirie / Numéro de parcelle	N° Parcelle
Public			RUE MIREILLE LAUZE	

Présentation de l'anomalie

Type d'anomalie	Description
Ouverture sur chaussee	Zone de ruissellement

Importance de la gravité du défaut

Grave

Photographie d'ensemble



Photographie du défaut



Hauteur critique avant intrusion (en m) :	
Surface du trou engendrant l'intrusion (cm²) :	
Vulnérabilité (%) :	10

Surface active (m²)

20

Localisation

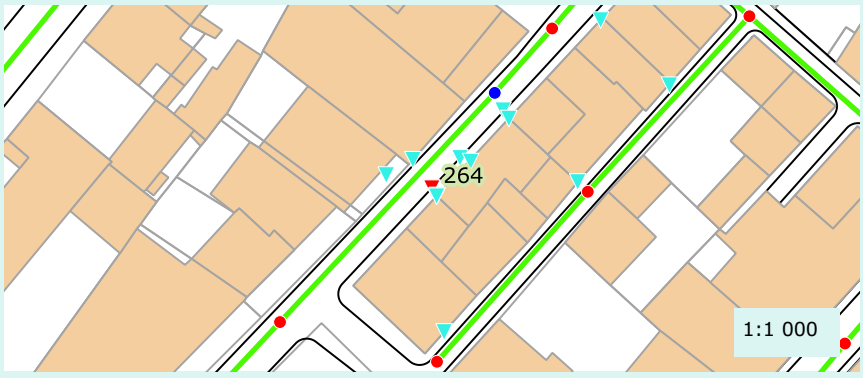

Caractéristique de la réponse

Rapidité :	Oui
Densité du panache :	Oui

Validation au colorant

Réalisation du test :	Oui
Commentaire :	
Résultat :	Positif

Proposition de travaux de mise en conformité :	Obturation de l'orifice
Enquête banchement à prévoir :	Oui

Remarque(s) / Observation(s)

CEREG Territoires
Parc d'activités - 400 avenue du Château de Jouques - Bât. A
13 420 Gémenos
Tél : 04 42 32 32 65 - Fax : 04 42 32 32 66 - www.cereg-territoires.com

Commune de :	Aubagne
Date du test :	2017-11-15
Système d'assainissement :	Les Passons - Centre ancien nord - Republique sud

Anomalie fumée n° : 265

Localisation / Adresse

Domaine	Identifiant	N° Voirie	Nom Voirie / Numéro de parcelle	N° Parcelle
Prive	ABRAHAM	13	RUE MIREILLE LAUZE	AH194

Présentation de l'anomalie

Type d'anomalie	Description
Gouttiere	50% de la toiture

Importance de la gravité du défaut

Grave

Photographie d'ensemble



Photographie du défaut



Hauteur critique avant intrusion (en m) :	
Surface du trou engendrant l'intrusion (cm²) :	
Vulnérabilité (%) :	100

Surface active (m²)

20

Localisation

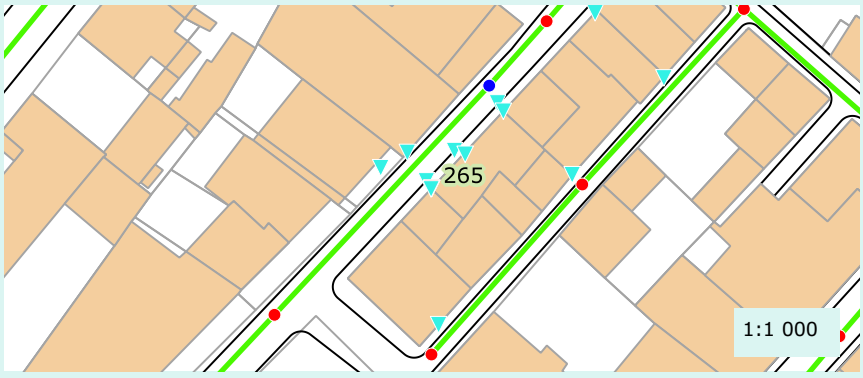

Caractéristique de la réponse

Rapidité :	Oui
Densité du panache :	Oui

Validation au colorant

Réalisation du test :	Non
Commentaire :	
Résultat :	Non defini

Proposition de travaux de mise en conformité :	Deconnexion
Enquête banchement à prévoir :	Non

Remarque(s) / Observation(s)

CEREG Territoires
Parc d'activités - 400 avenue du Château de Jouques - Bât. A
13 420 Gémenos
Tél : 04 42 32 32 65 - Fax : 04 42 32 32 66 - www.cereg-territoires.com

Commune de :	Aubagne
Date du test :	2017-11-15
Système d'assainissement :	Les Passons - Centre ancien nord - Republique sud

Anomalie fumée n° : 266

Localisation / Adresse

Domaine	Identifiant	N° Voirie	Nom Voirie / Numéro de parcelle	N° Parcelle
Public			RUE DE TANGER	

Présentation de l'anomalie

Type d'anomalie	Description
Ouverture sur chaussee	En contre bas d'une surface impermeable

Importance de la gravité du défaut

Grave

Photographie d'ensemble



Photographie du défaut



Hauteur critique avant intrusion (en m) :	
Surface du trou engendrant l'intrusion (cm²) :	
Vulnérabilité (%) :	5

Surface active (m²)

50

Localisation



Caractéristique de la réponse

Rapidité :	Oui
Densité du panache :	Oui

Validation au colorant

Réalisation du test :	Oui
Commentaire :	
Résultat :	Positif

Proposition de travaux de mise en conformité :	Deconnexion
Enquête banchement à prévoir :	Oui

Remarque(s) / Observation(s)

Tres faible chance de recuperer des eaux de pluies

CEREG Territoires
Parc d'activités - 400 avenue du Château de Jouques - Bât. A
13 420 Gémenos
Tél : 04 42 32 32 65 - Fax : 04 42 32 32 66 - www.cereg-territoires.com

Commune de :	Aubagne
Date du test :	2017-11-15
Système d'assainissement :	Les Passons - Centre ancien nord - Republique sud

Anomalie fumée n° : 267

Localisation / Adresse

Domaine	Identifiant	N° Voirie	Nom Voirie / Numéro de parcelle	N° Parcelle
Prive	VUOTTO GERTOSIO	2	RUE DE TANGER	AH57

Présentation de l'anomalie

Type d'anomalie	Description
Gouttiere	50% de la toiture

Importance de la gravité du défaut

Grave

Photographie d'ensemble



Photographie du défaut



Hauteur critique avant intrusion (en m) :	
Surface du trou engendrant l'intrusion (cm²) :	
Vulnérabilité (%) :	100

Surface active (m²)

20

Localisation



Caractéristique de la réponse

Rapidité :	Oui
Densité du panache :	Oui

Validation au colorant

Réalisation du test :	Non
Commentaire :	
Résultat :	Non defini

Proposition de travaux de mise en conformité :	Deconnexion
Enquête banchement à prévoir :	Non

Remarque(s) / Observation(s)

CEREG Territoires
Parc d'activités - 400 avenue du Château de Jouques - Bât. A
13 420 Gémenos
Tél : 04 42 32 32 65 - Fax : 04 42 32 32 66 - www.cereg-territoires.com

Commune de :	Aubagne
Date du test :	2017-11-15
Système d'assainissement :	Les Passons - Centre ancien nord - Republique sud

Anomalie fumée n° : 268

Localisation / Adresse

Domaine	Identifiant	N° Voirie	Nom Voirie / Numéro de parcelle	N° Parcelle
Prive	SOCIAS CORDEY	17	RUE DE TANGER	AH49

Présentation de l'anomalie

Type d'anomalie	Description
Gouttiere	50% de la toiture

Importance de la gravité du défaut

Grave

Photographie d'ensemble



Photographie du défaut



Hauteur critique avant intrusion (en m) :	
Surface du trou engendrant l'intrusion (cm²) :	
Vulnérabilité (%) :	100

Surface active (m²)

70

Localisation

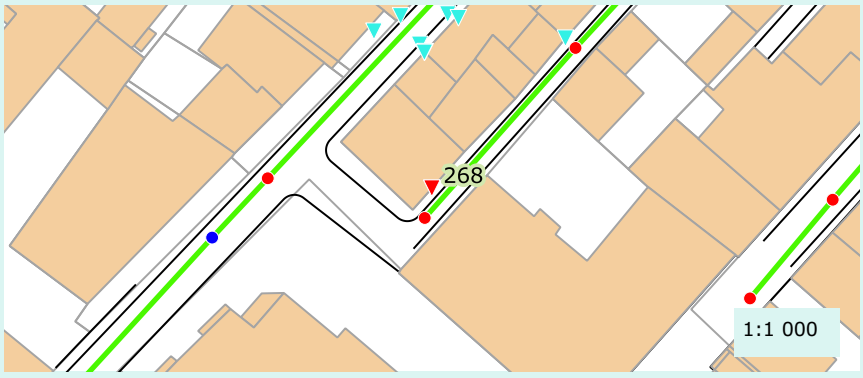

Caractéristique de la réponse

Rapidité :	Oui
Densité du panache :	Oui

Validation au colorant

Réalisation du test :	Non
Commentaire :	
Résultat :	Non defini

Proposition de travaux de mise en conformité :	Deconnexion
Enquête banchement à prévoir :	Non

Remarque(s) / Observation(s)

CEREG Territoires
Parc d'activités - 400 avenue du Château de Jouques - Bât. A
13 420 Gémenos
Tél : 04 42 32 32 65 - Fax : 04 42 32 32 66 - www.cereg-territoires.com

Commune de :	Aubagne
Date du test :	2017-11-20
Système d'assainissement :	Les Passons - Centre ancien nord - Republique sud

Anomalie fumée n° : 269

Localisation / Adresse

Domaine	Identifiant	N° Voirie	Nom Voirie / Numéro de parcelle	N° Parcelle
Prive			RUE DES TUILIERS	AH175

Présentation de l'anomalie

Type d'anomalie	Description
Gouttiere	50% de la toiture

Importance de la gravité du défaut

Grave

Photographie d'ensemble



Photographie du défaut



Hauteur critique avant intrusion (en m) :	
Surface du trou engendrant l'intrusion (cm²) :	
Vulnérabilité (%) :	100

Surface active (m²)

120

Localisation

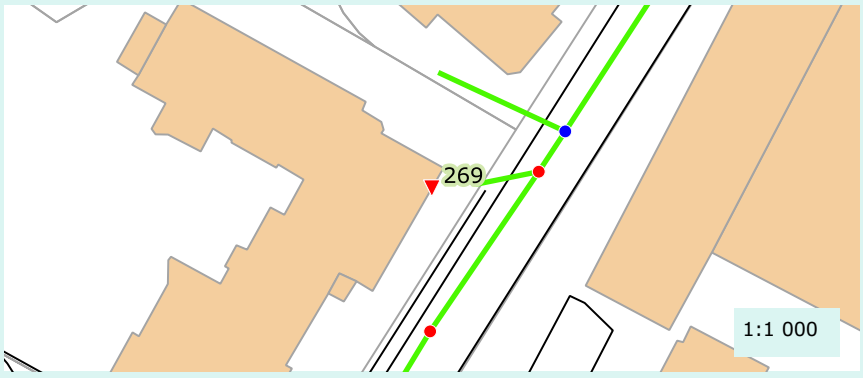

Caractéristique de la réponse

Rapidité :	Oui
Densité du panache :	Oui

Validation au colorant

Réalisation du test :	Non
Commentaire :	
Résultat :	Non defini

Proposition de travaux de mise en conformité :	Deconnexion
Enquête banchement à prévoir :	Non

Remarque(s) / Observation(s)

CEREG Territoires
Parc d'activités - 400 avenue du Château de Jouques - Bât. A
13 420 Gémenos
Tél : 04 42 32 32 65 - Fax : 04 42 32 32 66 - www.cereg-territoires.com

Commune de :	Aubagne
Date du test :	2017-11-20
Système d'assainissement :	Les Passons - Centre ancien nord - Republique sud

Anomalie fumée n° : 270

Localisation / Adresse

Domaine	Identifiant	N° Voirie	Nom Voirie / Numéro de parcelle	N° Parcelle
Prive	MARTIN	140	ALLEE DE LA FOURMI	AT72

Présentation de l'anomalie

Type d'anomalie	Description
Gouttiere	50% de la toiture

Importance de la gravité du défaut

Grave

Photographie d'ensemble



Photographie du défaut



Hauteur critique avant intrusion (en m) :	
Surface du trou engendrant l'intrusion (cm²) :	
Vulnérabilité (%) :	100

Surface active (m²)

60

Localisation

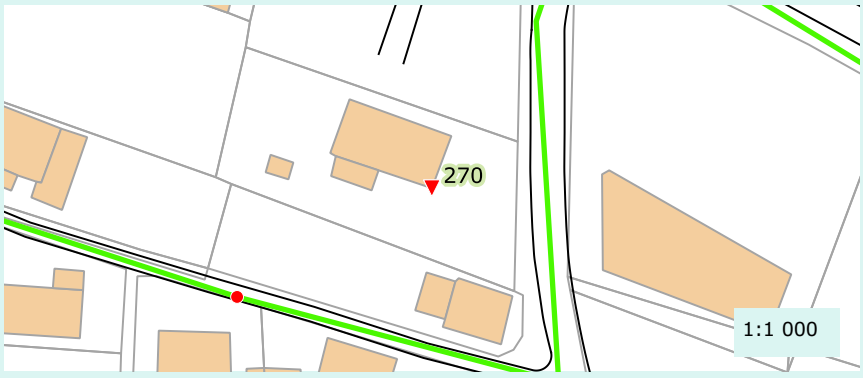

Caractéristique de la réponse

Rapidité :	Oui
Densité du panache :	Oui

Validation au colorant

Réalisation du test :	Non
Commentaire :	
Résultat :	Non defini

Proposition de travaux de mise en conformité :	Deconnexion
Enquête banchement à prévoir :	Non

Remarque(s) / Observation(s)

CEREG Territoires
Parc d'activités - 400 avenue du Château de Jouques - Bât. A
13 420 Gémenos
Tél : 04 42 32 32 65 - Fax : 04 42 32 32 66 - www.cereg-territoires.com

Commune de :	Aubagne
Date du test :	2017-11-20
Système d'assainissement :	Les Passons - Centre ancien nord - Republique sud

Anomalie fumée n° : 271

Localisation / Adresse

Domaine	Identifiant	N° Voirie	Nom Voirie / Numéro de parcelle	N° Parcelle
Prive	FABBY	13	CHEMIN DES ESPILLIERES	AS8

Présentation de l'anomalie

Type d'anomalie	Description
Gouttiere	50% de la toiture

Importance de la gravité du défaut

Grave

Photographie d'ensemble



Photographie du défaut



Hauteur critique avant intrusion (en m) :	
Surface du trou engendrant l'intrusion (cm²) :	
Vulnérabilité (%) :	100

Surface active (m²)

40

Localisation

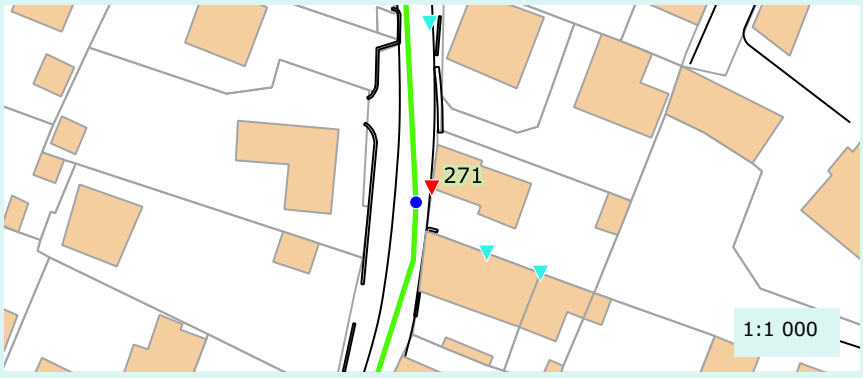

Caractéristique de la réponse

Rapidité :	Oui
Densité du panache :	Oui

Validation au colorant

Réalisation du test :	Non
Commentaire :	
Résultat :	Non defini

Proposition de travaux de mise en conformité :	Deconnexion
Enquête banchement à prévoir :	Non

Remarque(s) / Observation(s)

CEREG Territoires
Parc d'activités - 400 avenue du Château de Jouques - Bât. A
13 420 Gémenos
Tél : 04 42 32 32 65 - Fax : 04 42 32 32 66 - www.cereg-territoires.com

Commune de :	Aubagne
Date du test :	2017-11-20
Système d'assainissement :	Les Passons - Centre ancien nord - Republique sud

Anomalie fumée n° : 272

Localisation / Adresse

Domaine	Identifiant	N° Voirie	Nom Voirie / Numéro de parcelle	N° Parcelle
Prive	LAURENT PICHOLET	265	CHEMIN DES ESPILLIERES	AS9

Présentation de l'anomalie

Type d'anomalie	Description
Gouttiere	50% de la toiture

Importance de la gravité du défaut

Grave

Photographie d'ensemble



Photographie du défaut



Hauteur critique avant intrusion (en m) :	
Surface du trou engendrant l'intrusion (cm²) :	
Vulnérabilité (%) :	100

Surface active (m²)

60

Localisation

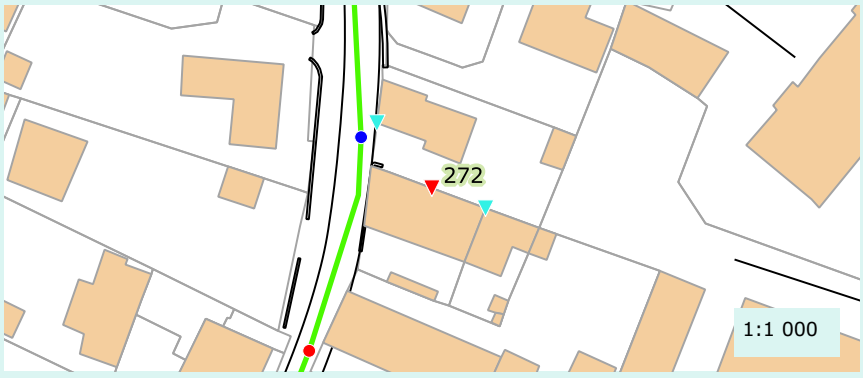

Caractéristique de la réponse

Rapidité :	Oui
Densité du panache :	Oui

Validation au colorant

Réalisation du test :	Non
Commentaire :	
Résultat :	Non defini

Proposition de travaux de mise en conformité :	Deconnexion
Enquête banchement à prévoir :	Non

Remarque(s) / Observation(s)

CEREG Territoires
Parc d'activités - 400 avenue du Château de Jouques - Bât. A
13 420 Gémenos
Tél : 04 42 32 32 65 - Fax : 04 42 32 32 66 - www.cereg-territoires.com

Commune de :	Aubagne
Date du test :	2017-11-20
Système d'assainissement :	Les Passons - Centre ancien nord - Republique sud

Anomalie fumée n° : 273

Localisation / Adresse

Domaine	Identifiant	N° Voirie	Nom Voirie / Numéro de parcelle	N° Parcelle
Prive	LAURENT PICHOLET	265 OU 15	CHEMIN DES ESPILLIERES	AS10

Présentation de l'anomalie

Type d'anomalie	Description
Gouttiere	50% de la toiture

Importance de la gravité du défaut

Grave

Photographie d'ensemble



Photographie du défaut



Hauteur critique avant intrusion (en m) :	
Surface du trou engendrant l'intrusion (cm²) :	
Vulnérabilité (%) :	100

Surface active (m²)

40

Localisation

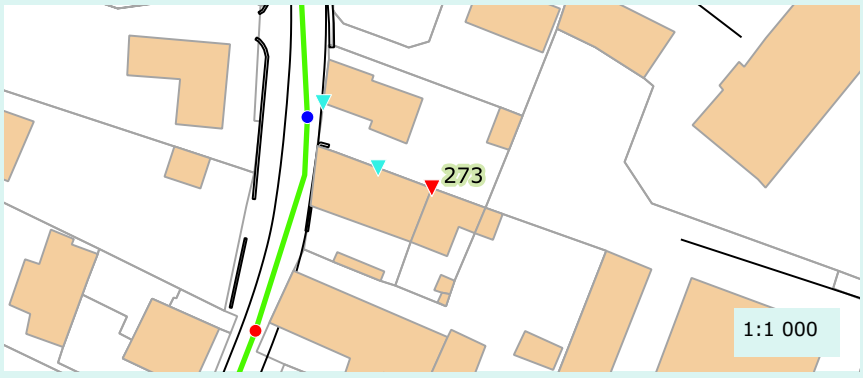

Caractéristique de la réponse

Rapidité :	Oui
Densité du panache :	Oui

Validation au colorant

Réalisation du test :	Non
Commentaire :	
Résultat :	Non defini

Proposition de travaux de mise en conformité :	Deconnexion
Enquête banchement à prévoir :	Non

Remarque(s) / Observation(s)

CEREG Territoires
Parc d'activités - 400 avenue du Château de Jouques - Bât. A
13 420 Gémenos
Tél : 04 42 32 32 65 - Fax : 04 42 32 32 66 - www.cereg-territoires.com

Commune de :	Aubagne
Date du test :	2017-11-20
Système d'assainissement :	Les Passons - Centre ancien nord - Republique sud

Anomalie fumée n° : 274

Localisation / Adresse

Domaine	Identifiant	N° Voirie	Nom Voirie / Numéro de parcelle	N° Parcelle
Public			CHEMIN DES ESPILLIERES	

Présentation de l'anomalie

Type d'anomalie	Description
Avaloir	En contre bas d'une surface impermeable

Importance de la gravité du défaut

Non defini

Photographie d'ensemble



Photographie du défaut



Hauteur critique avant intrusion (en m) :	
Surface du trou engendrant l'intrusion (cm²) :	
Vulnérabilité (%) :	0

Surface active (m²)

0

Localisation

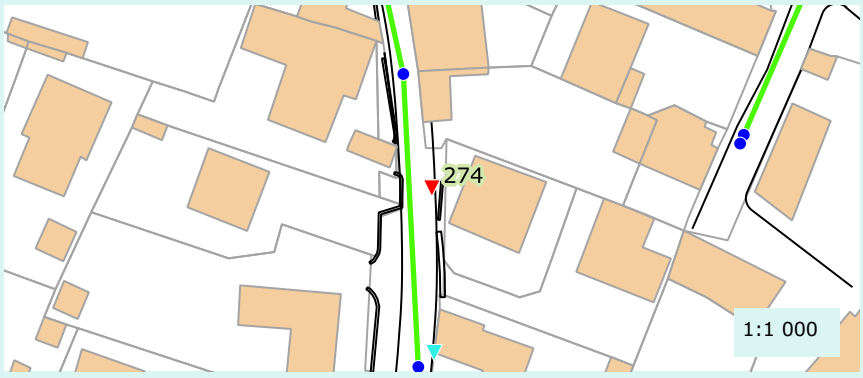

Caractéristique de la réponse

Rapidité :	Non
Densité du panache :	Non

Validation au colorant

Réalisation du test :	Oui
Commentaire :	
Résultat :	Negatif

Proposition de travaux de mise en conformité :	A definir apres ITV du reseau
Enquête banchement à prévoir :	Oui

Remarque(s) / Observation(s)

CEREG Territoires
Parc d'activités - 400 avenue du Château de Jouques - Bât. A
13 420 Gémenos
Tél : 04 42 32 32 65 - Fax : 04 42 32 32 66 - www.cereg-territoires.com

Commune de :	Aubagne
Date du test :	2017-11-20
Système d'assainissement :	Les Passons - Centre ancien nord - Republique sud

Anomalie fumée n° : 275

Localisation / Adresse

Domaine	Identifiant	N° Voirie	Nom Voirie / Numéro de parcelle	N° Parcelle
Public			IMPASSE DES ESPILLIERES	

Présentation de l'anomalie

Type d'anomalie	Description
Ouverture sur chaussee	En contre bas d'une surface impermeable

Importance de la gravité du défaut

Grave

Photographie d'ensemble



Photographie du défaut



Hauteur critique avant intrusion (en m) :	
Surface du trou engendrant l'intrusion (cm²) :	80
Vulnérabilité (%) :	5

Surface active (m²)

10

Localisation

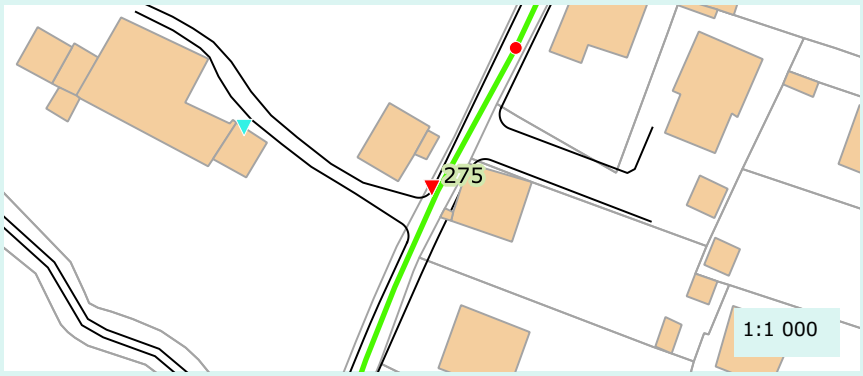

Caractéristique de la réponse

Rapidité :	Oui
Densité du panache :	Oui

Validation au colorant

Réalisation du test :	Oui
Commentaire :	
Résultat :	Negatif

Proposition de travaux de mise en conformité :	Obturation de l'orifice
Enquête banchement à prévoir :	Non

Remarque(s) / Observation(s)

CEREG Territoires
Parc d'activités - 400 avenue du Château de Jouques - Bât. A
13 420 Gémenos
Tél : 04 42 32 32 65 - Fax : 04 42 32 32 66 - www.cereg-territoires.com

Commune de :	Aubagne
Date du test :	2017-11-20
Système d'assainissement :	Les Passons - Centre ancien nord - Republique sud

Anomalie fumée n° : 276

Localisation / Adresse

Domaine	Identifiant	N° Voirie	Nom Voirie / Numéro de parcelle	N° Parcelle
Prive	BETTINI COMTE		IMPASSE DES ESPILLIERES	AH97

Présentation de l'anomalie

Type d'anomalie	Description
Gouttiere	50% de la toiture

Importance de la gravité du défaut

Grave

Photographie d'ensemble



Photographie du défaut



Hauteur critique avant intrusion (en m) :	
Surface du trou engendrant l'intrusion (cm²) :	
Vulnérabilité (%) :	100

Surface active (m²)

30

Localisation

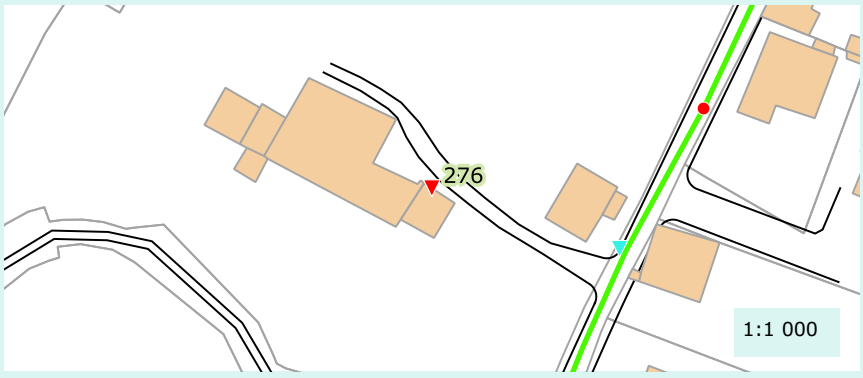

Caractéristique de la réponse

Rapidité :	Oui
Densité du panache :	Oui

Validation au colorant

Réalisation du test :	Non
Commentaire :	
Résultat :	Non defini

Proposition de travaux de mise en conformité :	Deconnexion
Enquête banchement à prévoir :	Non

Remarque(s) / Observation(s)

CEREG Territoires
Parc d'activités - 400 avenue du Château de Jouques - Bât. A
13 420 Gémenos
Tél : 04 42 32 32 65 - Fax : 04 42 32 32 66 - www.cereg-territoires.com

Commune de :	Aubagne
Date du test :	2017-11-20
Système d'assainissement :	Les Passons - Centre ancien nord - Republique sud

Anomalie fumée n° : 277

Localisation / Adresse

Domaine	Identifiant	N° Voirie	Nom Voirie / Numéro de parcelle	N° Parcelle
Prive	HANNAI		IMPASSE DES ESPILLIERES	AS158

Présentation de l'anomalie

Type d'anomalie	Description
Gouttiere	50% de la toiture

Importance de la gravité du défaut

Grave

Photographie d'ensemble



Photographie du défaut



Hauteur critique avant intrusion (en m) :	
Surface du trou engendrant l'intrusion (cm²) :	
Vulnérabilité (%) :	100

Surface active (m²)

50

Localisation

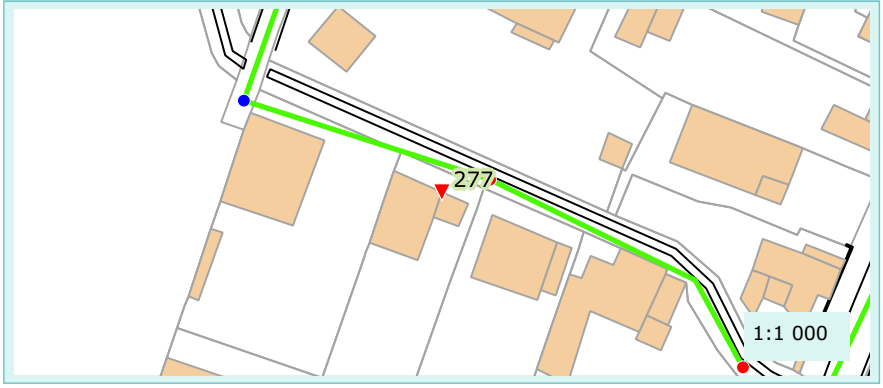

Caractéristique de la réponse

Rapidité :	Oui
Densité du panache :	Oui

Validation au colorant

Réalisation du test :	Non
Commentaire :	
Résultat :	Non defini

Proposition de travaux de mise en conformité :	Deconnexion
Enquête banchement à prévoir :	Non

Remarque(s) / Observation(s)

CEREG Territoires
Parc d'activités - 400 avenue du Château de Jouques - Bât. A
13 420 Gémenos
Tél : 04 42 32 32 65 - Fax : 04 42 32 32 66 - www.cereg-territoires.com

Commune de :	Aubagne
Date du test :	2017-11-20
Système d'assainissement :	Les Passons - Centre ancien nord - Republique sud

Anomalie fumée n° : 278

Localisation / Adresse

Domaine	Identifiant	N° Voirie	Nom Voirie / Numéro de parcelle	N° Parcelle
Prive	BENEDETTI	1	CHEMIN DES ESPILLIERES	AS492

Présentation de l'anomalie

Type d'anomalie	Description
Gouttiere	50% de la toiture

Importance de la gravité du défaut

Grave

Photographie d'ensemble



Photographie du défaut



Hauteur critique avant intrusion (en m) :	
Surface du trou engendrant l'intrusion (cm²) :	
Vulnérabilité (%) :	100

Surface active (m²)

60

Localisation

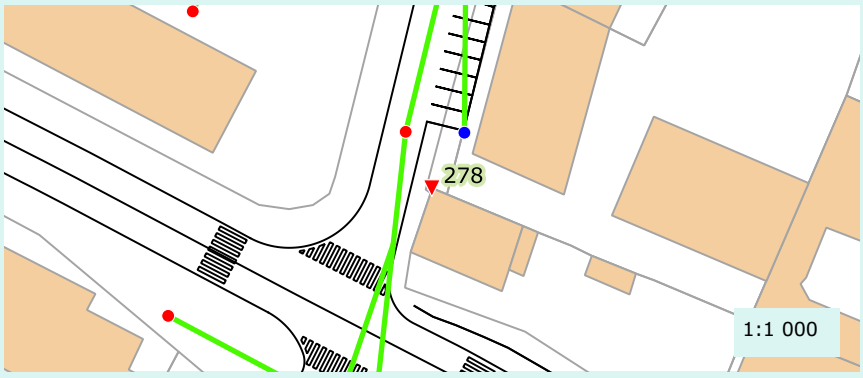

Caractéristique de la réponse

Rapidité :	Oui
Densité du panache :	Oui

Validation au colorant

Réalisation du test :	Non
Commentaire :	
Résultat :	Non defini

Proposition de travaux de mise en conformité :	Deconnexion
Enquête banchement à prévoir :	Non

Remarque(s) / Observation(s)

CEREG Territoires
Parc d'activités - 400 avenue du Château de Jouques - Bât. A
13 420 Gémenos
Tél : 04 42 32 32 65 - Fax : 04 42 32 32 66 - www.cereg-territoires.com

Commune de :	Aubagne
Date du test :	2017-11-20
Système d'assainissement :	Les Passons - Centre ancien nord - Republique sud

Anomalie fumée n° : 279

Localisation / Adresse

Domaine	Identifiant	N° Voirie	Nom Voirie / Numéro de parcelle	N° Parcelle
Public			CHEMIN DES ESPILLIERES	

Présentation de l'anomalie

Type d'anomalie	Description
Avaloir	En contre bas d'une surface impermeable

Importance de la gravité du défaut

Non defini

Photographie d'ensemble



Photographie du défaut



Hauteur critique avant intrusion (en m) :	
Surface du trou engendrant l'intrusion (cm²) :	
Vulnérabilité (%) :	1

Surface active (m²)

0

Localisation

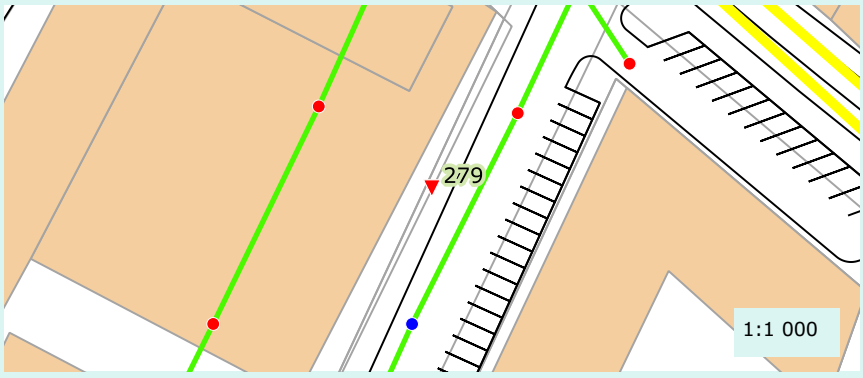

Caractéristique de la réponse

Rapidité :	Non
Densité du panache :	Non

Validation au colorant

Réalisation du test :	Oui
Commentaire :	
Résultat :	Negatif

Proposition de travaux de mise en conformité :	A definir apres ITV du reseau
Enquête banchement à prévoir :	Non

Remarque(s) / Observation(s)

Le passage caméra et le test au colorant ne nous ont pas permis de trouver la connexion entre les de

Commune de :	Aubagne
Date du test :	2017-11-23
Système d'assainissement :	République - Centre ancien

Anomalie fumée n° : 280

Localisation / Adresse

Domaine	Identifiant	N° Voirie	Nom Voirie / Numéro de parcelle	N° Parcelle
Prive	PUGIBET	11	BOULEVARD AMIRAL GANTEAUME	AS122

Présentation de l'anomalie

Type d'anomalie	Description
Gouttiere	50% de la toiture

Importance de la gravité du défaut

Grave

Photographie d'ensemble



Photographie du défaut



Hauteur critique avant intrusion (en m) :	
Surface du trou engendrant l'intrusion (cm²) :	
Vulnérabilité (%) :	100

Surface active (m²)

80

Localisation

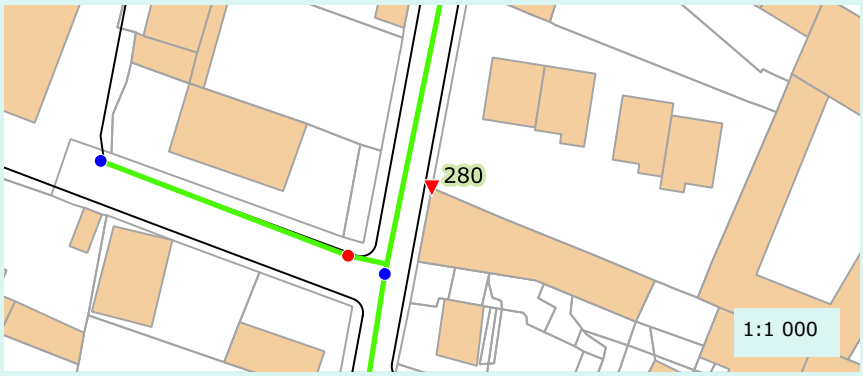

Caractéristique de la réponse

Rapidité :	Oui
Densité du panache :	Oui

Validation au colorant

Réalisation du test :	Non
Commentaire :	
Résultat :	Non defini

Proposition de travaux de mise en conformité :	Deconnexion
Enquête banchement à prévoir :	Non

Remarque(s) / Observation(s)

CEREG Territoires
Parc d'activités - 400 avenue du Château de Jouques - Bât. A
13 420 Gémenos
Tél : 04 42 32 32 65 - Fax : 04 42 32 32 66 - www.cereg-territoires.com

Commune de :	Aubagne
Date du test :	2017-11-23
Système d'assainissement :	République - Centre ancien

Anomalie fumée n° : 281

Localisation / Adresse

Domaine	Identifiant	N° Voirie	Nom Voirie / Numéro de parcelle	N° Parcelle
Prive	PEREZ BARBERA	20	BOULEVARD AMIRAL GANTEAUME	AS129

Présentation de l'anomalie

Type d'anomalie	Description
Gouttiere	50% de la toiture

Importance de la gravité du défaut

Grave

Photographie d'ensemble



Photographie du défaut



Hauteur critique avant intrusion (en m) :	
Surface du trou engendrant l'intrusion (cm²) :	
Vulnérabilité (%) :	100

Surface active (m²)

20

Localisation

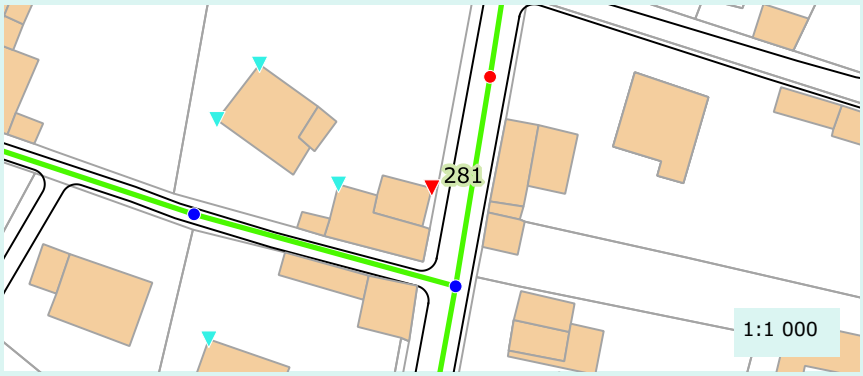

Caractéristique de la réponse

Rapidité :	Oui
Densité du panache :	Oui

Validation au colorant

Réalisation du test :	Non
Commentaire :	
Résultat :	Non defini

Proposition de travaux de mise en conformité :	Deconnexion
Enquête banchement à prévoir :	Non

Remarque(s) / Observation(s)

CEREG Territoires
Parc d'activités - 400 avenue du Château de Jouques - Bât. A
13 420 Gémenos
Tél : 04 42 32 32 65 - Fax : 04 42 32 32 66 - www.cereg-territoires.com

Commune de :	Aubagne
Date du test :	2017-11-23
Système d'assainissement :	République - Centre ancien

Anomalie fumée n° : 282

Localisation / Adresse

Domaine	Identifiant	N° Voirie	Nom Voirie / Numéro de parcelle	N° Parcelle
Prive			IMPASSE DE LA PAULINE	AS129

Présentation de l'anomalie

Type d'anomalie	Description
Gouttiere	50% de la toiture

Importance de la gravité du défaut

Grave

Photographie d'ensemble



Photographie du défaut



Hauteur critique avant intrusion (en m) :	
Surface du trou engendrant l'intrusion (cm²) :	
Vulnérabilité (%) :	100

Surface active (m²)

60

Localisation

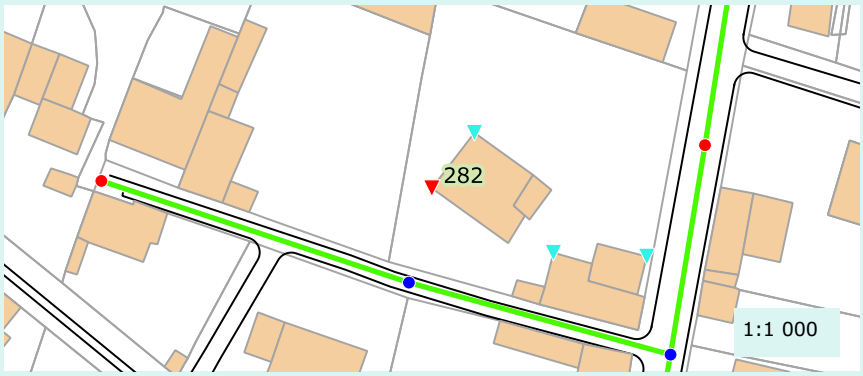

Caractéristique de la réponse

Rapidité :	Oui
Densité du panache :	Oui

Validation au colorant

Réalisation du test :	Non
Commentaire :	
Résultat :	Non defini

Proposition de travaux de mise en conformité :	Deconnexion
Enquête banchement à prévoir :	Non

Remarque(s) / Observation(s)

CEREG Territoires
Parc d'activités - 400 avenue du Château de Jouques - Bât. A
13 420 Gémenos
Tél : 04 42 32 32 65 - Fax : 04 42 32 32 66 - www.cereg-territoires.com

Commune de :	Aubagne
Date du test :	2017-11-23
Système d'assainissement :	République - Centre ancien

Anomalie fumée n° : 283

Localisation / Adresse

Domaine	Identifiant	N° Voirie	Nom Voirie / Numéro de parcelle	N° Parcelle
Prive			IMPASSE DE LA PAULINE	AS129

Présentation de l'anomalie

Type d'anomalie	Description
Gouttiere	50% de la toiture

Importance de la gravité du défaut

Grave

Photographie d'ensemble



Photographie du défaut



Hauteur critique avant intrusion (en m) :	
Surface du trou engendrant l'intrusion (cm²) :	
Vulnérabilité (%) :	100

Surface active (m²)

60

Localisation



Caractéristique de la réponse

Rapidité :	Oui
Densité du panache :	Oui

Validation au colorant

Réalisation du test :	Non
Commentaire :	
Résultat :	Non defini

Proposition de travaux de mise en conformité :	Deconnexion
Enquête banchement à prévoir :	Non

Remarque(s) / Observation(s)

CEREG Territoires
Parc d'activités - 400 avenue du Château de Jouques - Bât. A
13 420 Gémenos
Tél : 04 42 32 32 65 - Fax : 04 42 32 32 66 - www.cereg-territoires.com

Commune de :	Aubagne
Date du test :	2017-11-23
Système d'assainissement :	République - Centre ancien

Anomalie fumée n° : 284

Localisation / Adresse

Domaine	Identifiant	N° Voirie	Nom Voirie / Numéro de parcelle	N° Parcelle
Prive	BELLON	25	IMPASSE DE LA PAULINE	AS356

Présentation de l'anomalie

Type d'anomalie	Description
Gouttiere	50% de la toiture

Importance de la gravité du défaut

Grave

Photographie d'ensemble



Photographie du défaut



Hauteur critique avant intrusion (en m) :	
Surface du trou engendrant l'intrusion (cm²) :	
Vulnérabilité (%) :	100

Surface active (m²)

80

Localisation

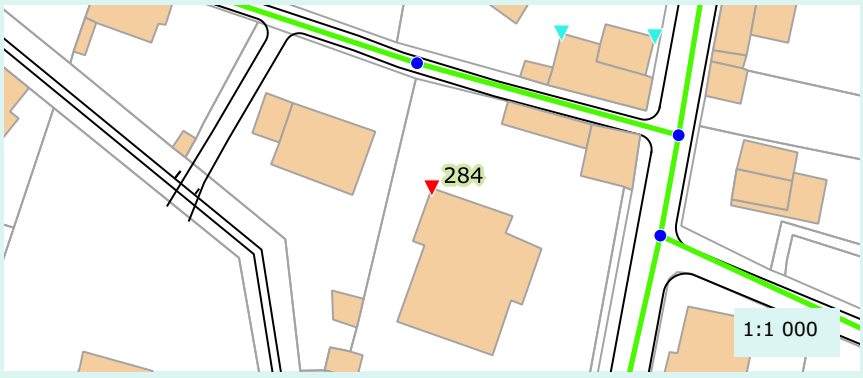

Caractéristique de la réponse

Rapidité :	Oui
Densité du panache :	Oui

Validation au colorant

Réalisation du test :	Non
Commentaire :	
Résultat :	Non defini

Proposition de travaux de mise en conformité :	Deconnexion
Enquête banchement à prévoir :	Non

Remarque(s) / Observation(s)

CEREG Territoires
Parc d'activités - 400 avenue du Château de Jouques - Bât. A
13 420 Gémenos
Tél : 04 42 32 32 65 - Fax : 04 42 32 32 66 - www.cereg-territoires.com

Commune de :	Aubagne
Date du test :	2017-11-23
Système d'assainissement :	République - Centre ancien

Anomalie fumée n° : 285

Localisation / Adresse

Domaine	Identifiant	N° Voirie	Nom Voirie / Numéro de parcelle	N° Parcelle
Prive			IMPASSE DE LA PAULINE	AS129

Présentation de l'anomalie

Type d'anomalie	Description
Gouttiere	25% de la toiture

Importance de la gravité du défaut

Grave

Photographie d'ensemble



Photographie du défaut



Hauteur critique avant intrusion (en m) :	
Surface du trou engendrant l'intrusion (cm²) :	
Vulnérabilité (%) :	100

Surface active (m²)

20

Localisation



Caractéristique de la réponse

Rapidité :	Oui
Densité du panache :	Oui

Validation au colorant

Réalisation du test :	Non
Commentaire :	
Résultat :	Non defini

Proposition de travaux de mise en conformité :	Deconnexion
Enquête banchement à prévoir :	Non

Remarque(s) / Observation(s)

CEREG Territoires
Parc d'activités - 400 avenue du Château de Jouques - Bât. A
13 420 Gémenos
Tél : 04 42 32 32 65 - Fax : 04 42 32 32 66 - www.cereg-territoires.com

Commune de :	Aubagne
Date du test :	2017-11-23
Système d'assainissement :	République - Centre ancien

Anomalie fumée n° : 286

Localisation / Adresse

Domaine	Identifiant	N° Voirie	Nom Voirie / Numéro de parcelle	N° Parcelle
Public			BOULEVARD AMIRAL GANTEAUME	

Présentation de l'anomalie

Type d'anomalie	Description
Branchement non etanche	En contre bas d'une surface impermeable

Importance de la gravité du défaut

Très grave

Photographie d'ensemble



Photographie du défaut



Hauteur critique avant intrusion (en m) :	
Surface du trou engendrant l'intrusion (cm²) :	
Vulnérabilité (%) :	100

Surface active (m²)

50

Localisation

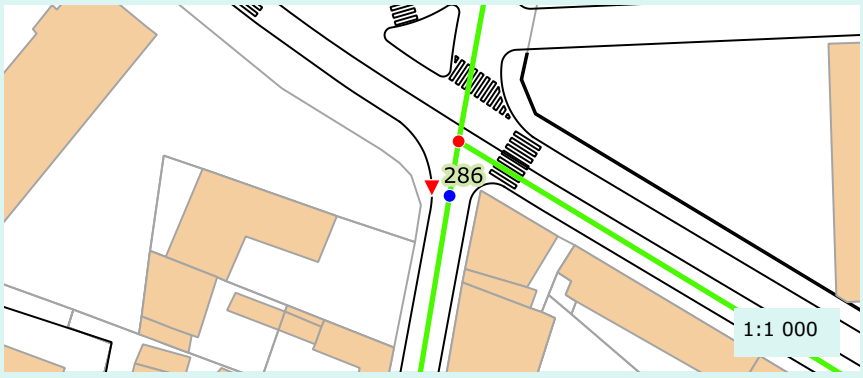

Caractéristique de la réponse

Rapidité :	Oui
Densité du panache :	Oui

Validation au colorant

Réalisation du test :	Non
Commentaire :	
Résultat :	Non defini

Proposition de travaux de mise en conformité :	Etancheification du regard
Enquête banchement à prévoir :	Non

Remarque(s) / Observation(s)

CEREG Territoires
Parc d'activités - 400 avenue du Château de Jouques - Bât. A
13 420 Gémenos
Tél : 04 42 32 32 65 - Fax : 04 42 32 32 66 - www.cereg-territoires.com

Commune de :	Aubagne
Date du test :	2017-11-23
Système d'assainissement :	République - Centre ancien

Anomalie fumée n° : 287

Localisation / Adresse

Domaine	Identifiant	N° Voirie	Nom Voirie / Numéro de parcelle	N° Parcelle
Prive	BONIFAY	36	RUE JEAN MERMOZ	AS47

Présentation de l'anomalie

Type d'anomalie	Description
Gouttiere	50% de la toiture

Importance de la gravité du défaut

Grave

Photographie d'ensemble



Photographie du défaut



Hauteur critique avant intrusion (en m) :	
Surface du trou engendrant l'intrusion (cm²) :	
Vulnérabilité (%) :	100

Surface active (m²)

40

Localisation

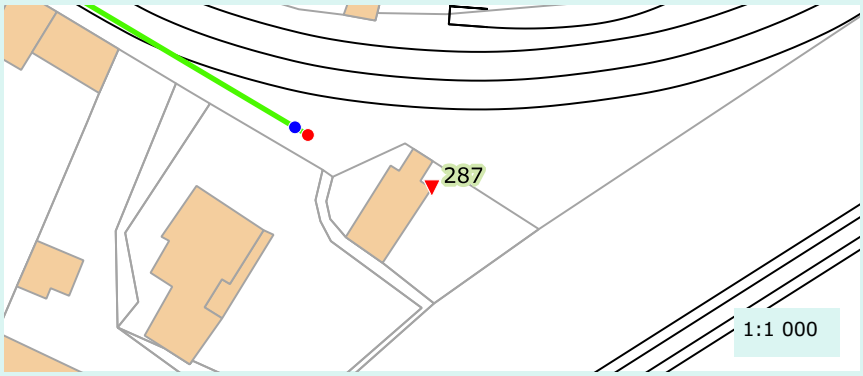

Caractéristique de la réponse

Rapidité :	Oui
Densité du panache :	Oui

Validation au colorant

Réalisation du test :	Non
Commentaire :	
Résultat :	Non defini

Proposition de travaux de mise en conformité :	Deconnexion
Enquête banchement à prévoir :	Non

Remarque(s) / Observation(s)

CEREG Territoires
Parc d'activités - 400 avenue du Château de Jouques - Bât. A
13 420 Gémenos
Tél : 04 42 32 32 65 - Fax : 04 42 32 32 66 - www.cereg-territoires.com

Commune de :	Aubagne
Date du test :	2017-11-23
Système d'assainissement :	République - Centre ancien

Anomalie fumée n° : 288

Localisation / Adresse

Domaine	Identifiant	N° Voirie	Nom Voirie / Numéro de parcelle	N° Parcelle
Prive	MONTALBAN	90	IMPASSE SAINT-HONORE	AS249

Présentation de l'anomalie

Type d'anomalie	Description
Gouttiere	50% de la toiture

Importance de la gravité du défaut

Grave

Photographie d'ensemble



Photographie du défaut



Hauteur critique avant intrusion (en m) :	
Surface du trou engendrant l'intrusion (cm²) :	
Vulnérabilité (%) :	100

Surface active (m²)

40

Localisation



Caractéristique de la réponse

Rapidité :	Oui
Densité du panache :	Oui

Validation au colorant

Réalisation du test :	Non
Commentaire :	
Résultat :	Non defini

Proposition de travaux de mise en conformité :	Deconnexion
Enquête banchement à prévoir :	Non

Remarque(s) / Observation(s)

CEREG Territoires
Parc d'activités - 400 avenue du Château de Jouques - Bât. A
13 420 Gémenos
Tél : 04 42 32 32 65 - Fax : 04 42 32 32 66 - www.cereg-territoires.com

Commune de :	Aubagne
Date du test :	2017-11-23
Système d'assainissement :	République - Centre ancien

Anomalie fumée n° : 289

Localisation / Adresse

Domaine	Identifiant	N° Voirie	Nom Voirie / Numéro de parcelle	N° Parcelle
Prive	CICCULO	65	IMPASSE DES ETOILES	BL9

Présentation de l'anomalie

Type d'anomalie	Description
Gouttiere	50% de la toiture

Importance de la gravité du défaut

Grave

Photographie d'ensemble



Photographie du défaut



Hauteur critique avant intrusion (en m) :	
Surface du trou engendrant l'intrusion (cm²) :	
Vulnérabilité (%) :	100

Surface active (m²)

40

Localisation



Caractéristique de la réponse

Rapidité :	Oui
Densité du panache :	Oui

Validation au colorant

Réalisation du test :	Non
Commentaire :	
Résultat :	Non defini

Proposition de travaux de mise en conformité :	Deconnexion
Enquête banchement à prévoir :	Non

Remarque(s) / Observation(s)

CEREG Territoires
Parc d'activités - 400 avenue du Château de Jouques - Bât. A
13 420 Gémenos
Tél : 04 42 32 32 65 - Fax : 04 42 32 32 66 - www.cereg-territoires.com

Commune de :	Aubagne
Date du test :	2017-11-23
Système d'assainissement :	République - Centre ancien

Anomalie fumée n° : 290

Localisation / Adresse

Domaine	Identifiant	N° Voirie	Nom Voirie / Numéro de parcelle	N° Parcelle
Prive	BEGER DE ROSA	49	IMPASSE DES ETOILES	BL13

Présentation de l'anomalie

Type d'anomalie	Description
Siphon de cours	En contre bas d'une surface impermeable

Importance de la gravité du défaut

Très grave

Photographie d'ensemble



Photographie du défaut



Hauteur critique avant intrusion (en m) :	
Surface du trou engendrant l'intrusion (cm²) :	
Vulnérabilité (%) :	100

Surface active (m²)

400

Localisation



Caractéristique de la réponse

Rapidité :	Oui
Densité du panache :	Oui

Validation au colorant

Réalisation du test :	Non
Commentaire :	
Résultat :	Non defini

Proposition de travaux de mise en conformité :	Deconnexion
Enquête banchement à prévoir :	Non

Remarque(s) / Observation(s)

CEREG Territoires
Parc d'activités - 400 avenue du Château de Jouques - Bât. A
13 420 Gémenos
Tél : 04 42 32 32 65 - Fax : 04 42 32 32 66 - www.cereg-territoires.com

Commune de :	Aubagne
Date du test :	2017-11-23
Système d'assainissement :	Ovoïde : Aval centre ancien Aubagne

Anomalie fumée n° : 291

Localisation / Adresse

Domaine	Identifiant	N° Voirie	Nom Voirie / Numéro de parcelle	N° Parcelle
Prive		21	RUE DOMERGUE	AI60

Présentation de l'anomalie

Type d'anomalie	Description
Gouttiere	50% de la toiture

Importance de la gravité du défaut

Grave

Photographie d'ensemble



Photographie du défaut



Hauteur critique avant intrusion (en m) :	
Surface du trou engendrant l'intrusion (cm²) :	
Vulnérabilité (%) :	100

Surface active (m²)

50

Localisation



Caractéristique de la réponse

Rapidité :	Oui
Densité du panache :	Oui

Validation au colorant

Réalisation du test :	Non
Commentaire :	
Résultat :	Non defini

Proposition de travaux de mise en conformité :	Deconnexion
Enquête banchement à prévoir :	Non

Remarque(s) / Observation(s)

CEREG Territoires
Parc d'activités - 400 avenue du Château de Jouques - Bât. A
13 420 Gémenos
Tél : 04 42 32 32 65 - Fax : 04 42 32 32 66 - www.cereg-territoires.com

Commune de :	Aubagne
Date du test :	2017-11-23
Système d'assainissement :	Ovoïde : Aval centre ancien Aubagne

Anomalie fumée n° : 292

Localisation / Adresse

Domaine	Identifiant	N° Voirie	Nom Voirie / Numéro de parcelle	N° Parcelle
Prive	BATAOUI	17	RUE DOMERGUE	AI59

Présentation de l'anomalie

Type d'anomalie	Description
Gouttiere	50% de la toiture

Importance de la gravité du défaut

Grave

Photographie d'ensemble



Photographie du défaut



Hauteur critique avant intrusion (en m) :	
Surface du trou engendrant l'intrusion (cm²) :	
Vulnérabilité (%) :	100

Surface active (m²)

60

Localisation



Caractéristique de la réponse

Rapidité :	Oui
Densité du panache :	Oui

Validation au colorant

Réalisation du test :	Non
Commentaire :	
Résultat :	Non defini

Proposition de travaux de mise en conformité :	Deconnexion
Enquête banchement à prévoir :	Non

Remarque(s) / Observation(s)

CEREG Territoires
Parc d'activités - 400 avenue du Château de Jouques - Bât. A
13 420 Gémenos
Tél : 04 42 32 32 65 - Fax : 04 42 32 32 66 - www.cereg-territoires.com

Commune de :	Aubagne
Date du test :	2017-11-23
Système d'assainissement :	Ovoïde : Aval centre ancien Aubagne

Anomalie fumée n° : 293

Localisation / Adresse

Domaine	Identifiant	N° Voirie	Nom Voirie / Numéro de parcelle	N° Parcelle
Prive		3	RUE DOMERGUE	AI53

Présentation de l'anomalie

Type d'anomalie	Description
Gouttiere	50% de la toiture

Importance de la gravité du défaut

Grave

Photographie d'ensemble



Photographie du défaut



Hauteur critique avant intrusion (en m) :	
Surface du trou engendrant l'intrusion (cm²) :	
Vulnérabilité (%) :	100

Surface active (m²)

40

Localisation



Caractéristique de la réponse

Rapidité :	Oui
Densité du panache :	Oui

Validation au colorant

Réalisation du test :	Non
Commentaire :	
Résultat :	Non defini

Proposition de travaux de mise en conformité :	Deconnexion
Enquête banchement à prévoir :	Non

Remarque(s) / Observation(s)

CEREG Territoires
Parc d'activités - 400 avenue du Château de Jouques - Bât. A
13 420 Gémenos
Tél : 04 42 32 32 65 - Fax : 04 42 32 32 66 - www.cereg-territoires.com

Commune de :	Aubagne
Date du test :	2017-11-23
Système d'assainissement :	Ovoïde : Aval centre ancien Aubagne

Anomalie fumée n° : 294

Localisation / Adresse

Domaine	Identifiant	N° Voirie	Nom Voirie / Numéro de parcelle	N° Parcelle
Public			RUE DOMERGUE	

Présentation de l'anomalie

Type d'anomalie	Description
Avaloir	Zone de ruissellement

Importance de la gravité du défaut

	Grave		

Photographie d'ensemble



Photographie du défaut



Hauteur critique avant intrusion (en m) :	
Surface du trou engendrant l'intrusion (cm²) :	
Vulnérabilité (%) :	50

Surface active (m²)

10

Localisation

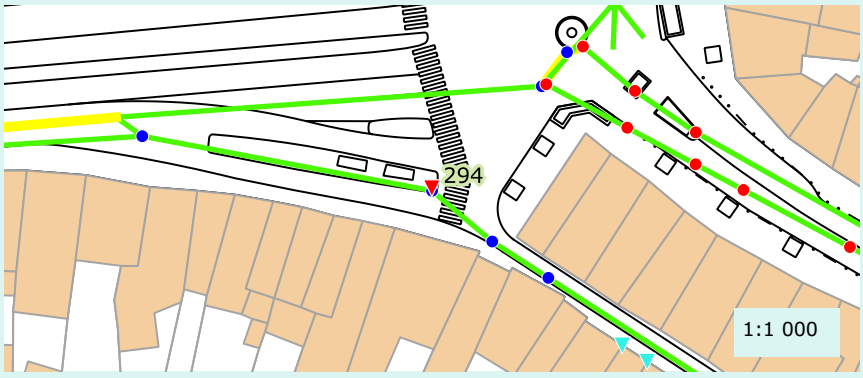

Caractéristique de la réponse

Rapidité :	Oui
Densité du panache :	Oui

Validation au colorant

Réalisation du test :	Oui
Commentaire :	
Résultat :	Positif

Proposition de travaux de mise en conformité :	Deconnexion
Enquête banchement à prévoir :	Non

Remarque(s) / Observation(s)

CEREG Territoires
Parc d'activités - 400 avenue du Château de Jouques - Bât. A
13 420 Gémenos
Tél : 04 42 32 32 65 - Fax : 04 42 32 32 66 - www.cereg-territoires.com

Commune de :	Aubagne
Date du test :	2017-11-23
Système d'assainissement :	Ovoïde : Aval centre ancien Aubagne

Anomalie fumée n° : 295

Localisation / Adresse

Domaine	Identifiant	N° Voirie	Nom Voirie / Numéro de parcelle	N° Parcelle
Public			AVENUE DE SIMON LAGUNAS	

Présentation de l'anomalie

Type d'anomalie	Description
Regard non etanche	Zone de ruissellement

Importance de la gravité du défaut

	Grave		

Photographie d'ensemble



Photographie du défaut



Hauteur critique avant intrusion (en m) :	
Surface du trou engendrant l'intrusion (cm²) :	
Vulnérabilité (%) :	100

Surface active (m²)

50

Localisation

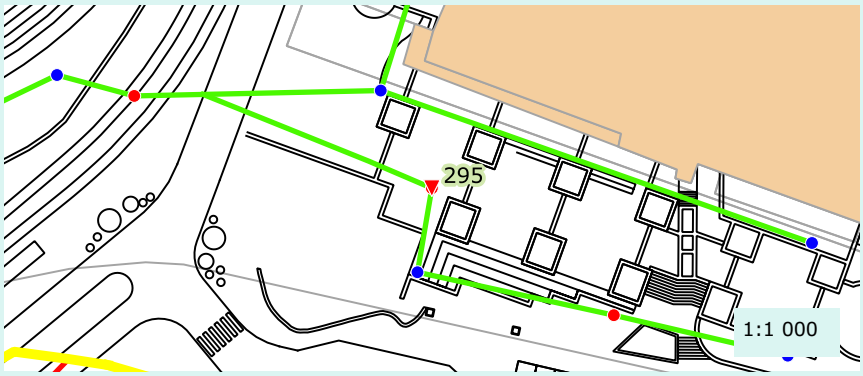

Caractéristique de la réponse

Rapidité :	Oui
Densité du panache :	Oui

Validation au colorant

Réalisation du test :	Non
Commentaire :	
Résultat :	Non defini

Proposition de travaux de mise en conformité :	Etancheification du regard
Enquête banchement à prévoir :	Non

Remarque(s) / Observation(s)

CEREG Territoires
Parc d'activités - 400 avenue du Château de Jouques - Bât. A
13 420 Gémenos
Tél : 04 42 32 32 65 - Fax : 04 42 32 32 66 - www.cereg-territoires.com

Commune de :	Aubagne
Date du test :	2017-11-27
Système d'assainissement :	Gare - Eveche - Vassale

Anomalie fumée n° : 296

Localisation / Adresse

Domaine	Identifiant	N° Voirie	Nom Voirie / Numéro de parcelle	N° Parcelle
Prive	FRUTOSSO	810	PROMENADE PIERRE BLANCARD	AL212

Présentation de l'anomalie

Type d'anomalie	Description
Gouttiere	50% de la toiture

Importance de la gravité du défaut

Grave

Photographie d'ensemble



Photographie du défaut



Hauteur critique avant intrusion (en m) :	
Surface du trou engendrant l'intrusion (cm²) :	
Vulnérabilité (%) :	100

Surface active (m²)

60

Localisation

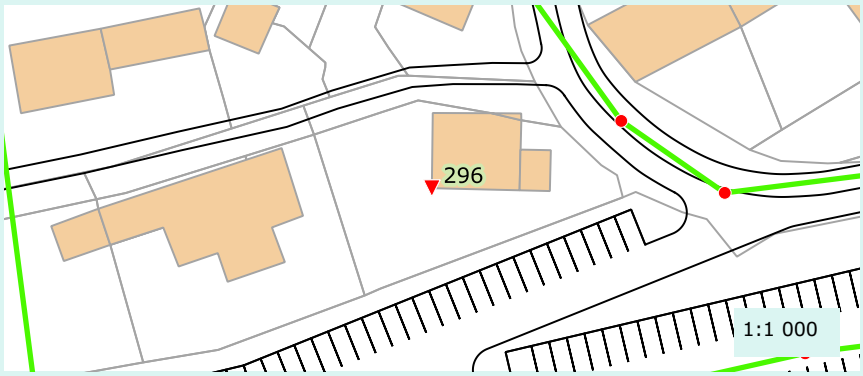

Caractéristique de la réponse

Rapidité :	Oui
Densité du panache :	Non

Validation au colorant

Réalisation du test :	Non
Commentaire :	
Résultat :	Non defini

Proposition de travaux de mise en conformité :	Deconnexion
Enquête banchement à prévoir :	Non

Remarque(s) / Observation(s)

CEREG Territoires
Parc d'activités - 400 avenue du Château de Jouques - Bât. A
13 420 Gémenos
Tél : 04 42 32 32 65 - Fax : 04 42 32 32 66 - www.cereg-territoires.com

Commune de :	Aubagne
Date du test :	2017-11-27
Système d'assainissement :	Gare - Eveche - Vassale

Anomalie fumée n° : 297

Localisation / Adresse

Domaine	Identifiant	N° Voirie	Nom Voirie / Numéro de parcelle	N° Parcelle
Prive	DONADIO FAUQUE	285	PROMENADE PIERRE BLANCARD	AL140

Présentation de l'anomalie

Type d'anomalie	Description
Gouttiere	50% de la toiture

Importance de la gravité du défaut

Grave

Photographie d'ensemble



Photographie du défaut



Hauteur critique avant intrusion (en m) :	
Surface du trou engendrant l'intrusion (cm²) :	
Vulnérabilité (%) :	100

Surface active (m²)

50

Localisation

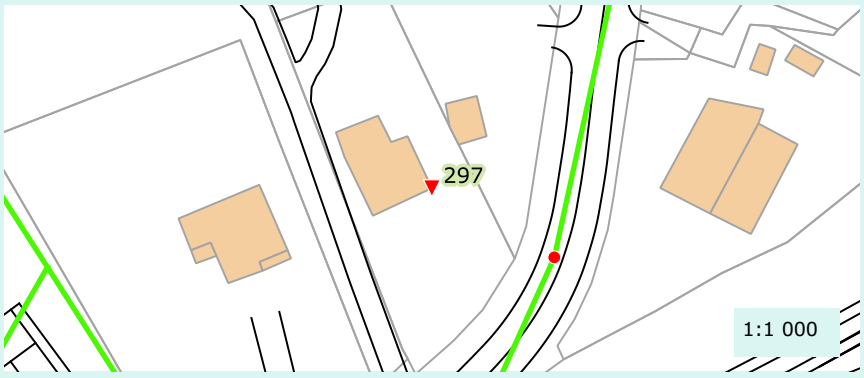

Caractéristique de la réponse

Rapidité :	Oui
Densité du panache :	Oui

Validation au colorant

Réalisation du test :	Non
Commentaire :	
Résultat :	Non defini

Proposition de travaux de mise en conformité :	Deconnexion
Enquête banchement à prévoir :	Non

Remarque(s) / Observation(s)

CEREG Territoires
Parc d'activités - 400 avenue du Château de Jouques - Bât. A
13 420 Gémenos
Tél : 04 42 32 32 65 - Fax : 04 42 32 32 66 - www.cereg-territoires.com

Commune de :	Aubagne
Date du test :	2017-11-27
Système d'assainissement :	Gare - Eveche - Vassale

Anomalie fumée n° : 298

Localisation / Adresse

Domaine	Identifiant	N° Voirie	Nom Voirie / Numéro de parcelle	N° Parcelle
Prive	ECOLE		AVENUE JEANNE D'ARC	AB192

Présentation de l'anomalie

Type d'anomalie	Description
Gouttiere	50% de la toiture

Importance de la gravité du défaut

Grave

Photographie d'ensemble



Photographie du défaut



Hauteur critique avant intrusion (en m) :	
Surface du trou engendrant l'intrusion (cm²) :	
Vulnérabilité (%) :	100

Surface active (m²)

100

Localisation

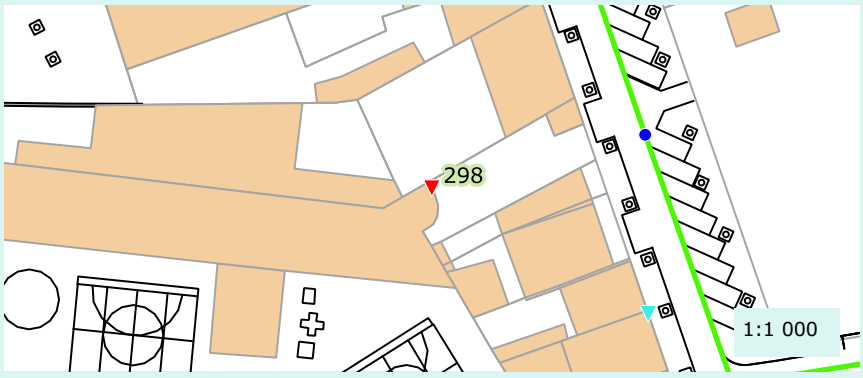

Caractéristique de la réponse

Rapidité :	Oui
Densité du panache :	Oui

Validation au colorant

Réalisation du test :	Non
Commentaire :	
Résultat :	Non defini

Proposition de travaux de mise en conformité :	Deconnexion
Enquête banchement à prévoir :	Non

Remarque(s) / Observation(s)

CEREG Territoires
Parc d'activités - 400 avenue du Château de Jouques - Bât. A
13 420 Gémenos
Tél : 04 42 32 32 65 - Fax : 04 42 32 32 66 - www.cereg-territoires.com

Commune de :	Aubagne
Date du test :	2017-11-27
Système d'assainissement :	Gare - Eveche - Vassale

Anomalie fumée n° : 299

Localisation / Adresse

Domaine	Identifiant	N° Voirie	Nom Voirie / Numéro de parcelle	N° Parcelle
Prive	GODONI PAUL CENTRE	22	AVENUE JEANNE D'ARC	AB43

Présentation de l'anomalie

Type d'anomalie	Description
Gouttiere	50% de la toiture

Importance de la gravité du défaut

Grave

Photographie d'ensemble



Photographie du défaut



Hauteur critique avant intrusion (en m) :	
Surface du trou engendrant l'intrusion (cm²) :	
Vulnérabilité (%) :	100

Surface active (m²)

100

Localisation

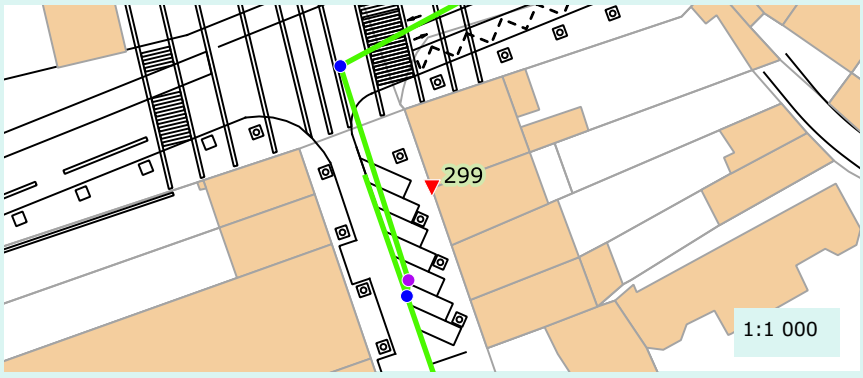

Caractéristique de la réponse

Rapidité :	Oui
Densité du panache :	Oui

Validation au colorant

Réalisation du test :	Non
Commentaire :	
Résultat :	Non defini

Proposition de travaux de mise en conformité :	Deconnexion
Enquête banchement à prévoir :	Non

Remarque(s) / Observation(s)

CEREG Territoires
Parc d'activités - 400 avenue du Château de Jouques - Bât. A
13 420 Gémenos
Tél : 04 42 32 32 65 - Fax : 04 42 32 32 66 - www.cereg-territoires.com

Commune de :	Aubagne
Date du test :	2017-11-27
Système d'assainissement :	Gare - Eveche - Vassale

Anomalie fumée n° : 300

Localisation / Adresse

Domaine	Identifiant	N° Voirie	Nom Voirie / Numéro de parcelle	N° Parcelle
Prive	RIGAUD SAVALLI	1	RUE DU DOCTEUR BARTHELEMY	AB36

Présentation de l'anomalie

Type d'anomalie	Description
Gouttiere	50% de la toiture

Importance de la gravité du défaut

Grave

Photographie d'ensemble



Photographie du défaut



Hauteur critique avant intrusion (en m) :	
Surface du trou engendrant l'intrusion (cm²) :	
Vulnérabilité (%) :	100

Surface active (m²)

110

Localisation

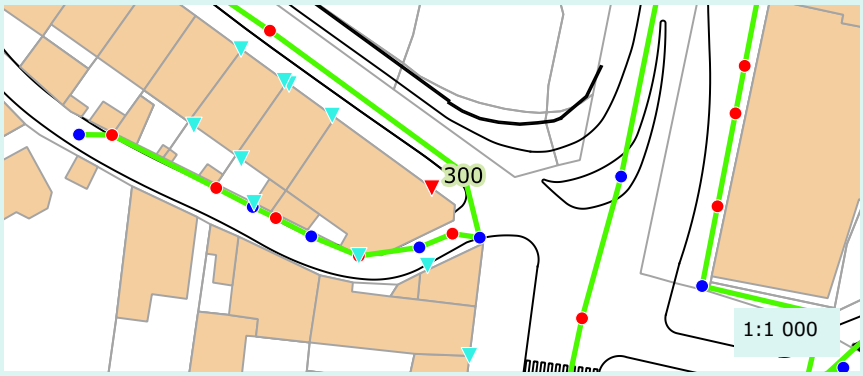

Caractéristique de la réponse

Rapidité :	Oui
Densité du panache :	Oui

Validation au colorant

Réalisation du test :	Non
Commentaire :	
Résultat :	Non defini

Proposition de travaux de mise en conformité :	Deconnexion
Enquête banchement à prévoir :	Non

Remarque(s) / Observation(s)

CEREG Territoires
Parc d'activités - 400 avenue du Château de Jouques - Bât. A
13 420 Gémenos
Tél : 04 42 32 32 65 - Fax : 04 42 32 32 66 - www.cereg-territoires.com

Commune de :	Aubagne
Date du test :	2017-11-27
Système d'assainissement :	Gare - Eveche - Vassale

Anomalie fumée n° : 301

Localisation / Adresse

Domaine	Identifiant	N° Voirie	Nom Voirie / Numéro de parcelle	N° Parcelle
Prive	NEGREL BLANC	3	RUE DU DOCTEUR BARTHELEMY	AB37

Présentation de l'anomalie

Type d'anomalie	Description
Gouttiere	50% de la toiture

Importance de la gravité du défaut

Grave

Photographie d'ensemble



Photographie du défaut



Hauteur critique avant intrusion (en m) :	
Surface du trou engendrant l'intrusion (cm²) :	
Vulnérabilité (%) :	100

Surface active (m²)

40

Localisation

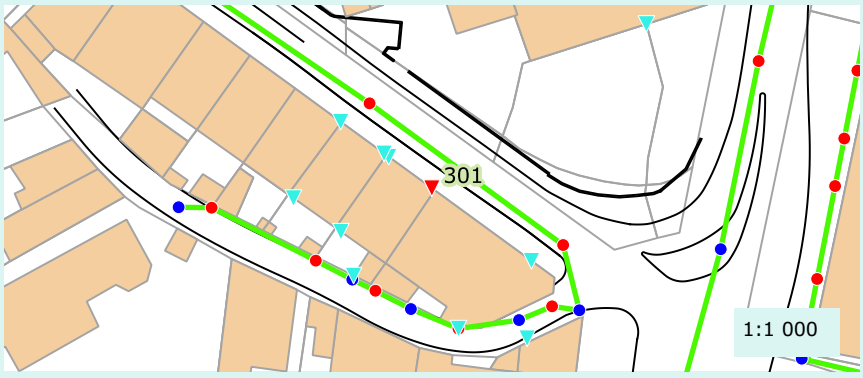

Caractéristique de la réponse

Rapidité :	Oui
Densité du panache :	Oui

Validation au colorant

Réalisation du test :	Non
Commentaire :	
Résultat :	Non defini

Proposition de travaux de mise en conformité :	Deconnexion
Enquête banchement à prévoir :	Non

Remarque(s) / Observation(s)

CEREG Territoires
Parc d'activités - 400 avenue du Château de Jouques - Bât. A
13 420 Gémenos
Tél : 04 42 32 32 65 - Fax : 04 42 32 32 66 - www.cereg-territoires.com

Commune de :	Aubagne
Date du test :	2017-11-27
Système d'assainissement :	Gare - Eveche - Vassale

Anomalie fumée n° : 302

Localisation / Adresse

Domaine	Identifiant	N° Voirie	Nom Voirie / Numéro de parcelle	N° Parcelle
Prive	NEGREL BLANC	3	RUE DU DOCTEUR BARTHELEMY	AB37

Présentation de l'anomalie

Type d'anomalie	Description
Gouttiere	50% de la toiture

Importance de la gravité du défaut

Grave

Photographie d'ensemble



Photographie du défaut



Hauteur critique avant intrusion (en m) :	
Surface du trou engendrant l'intrusion (cm²) :	
Vulnérabilité (%) :	100

Surface active (m²)

40

Localisation

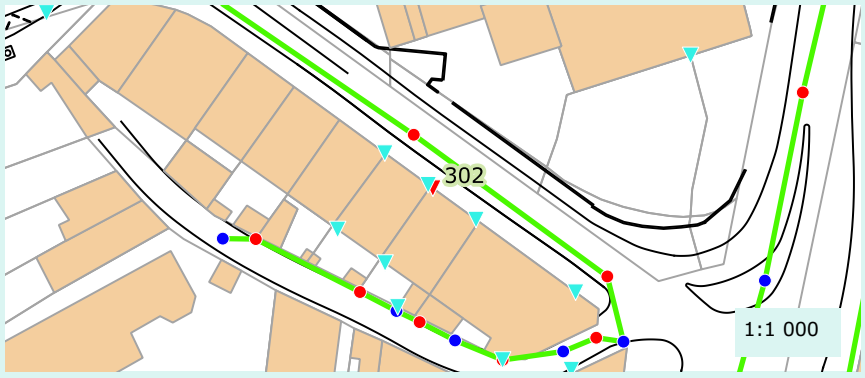

Caractéristique de la réponse

Rapidité :	Oui
Densité du panache :	Oui

Validation au colorant

Réalisation du test :	Non
Commentaire :	
Résultat :	Non defini

Proposition de travaux de mise en conformité :	Deconnexion
Enquête banchement à prévoir :	Non

Remarque(s) / Observation(s)

CEREG Territoires
Parc d'activités - 400 avenue du Château de Jouques - Bât. A
13 420 Gémenos
Tél : 04 42 32 32 65 - Fax : 04 42 32 32 66 - www.cereg-territoires.com

Commune de :	Aubagne
Date du test :	2017-11-27
Système d'assainissement :	Gare - Eveche - Vassale

Anomalie fumée n° : 303

Localisation / Adresse

Domaine	Identifiant	N° Voirie	Nom Voirie / Numéro de parcelle	N° Parcelle
Prive	QUENUN LEOPOLD	5	RUE DU DOCTEUR BARTHELEMY	AB38

Présentation de l'anomalie

Type d'anomalie	Description
Gouttiere	50% de la toiture

Importance de la gravité du défaut

	Grave		

Photographie d'ensemble



Photographie du défaut



Hauteur critique avant intrusion (en m) :	
Surface du trou engendrant l'intrusion (cm²) :	
Vulnérabilité (%) :	100

Surface active (m²)

40

Localisation

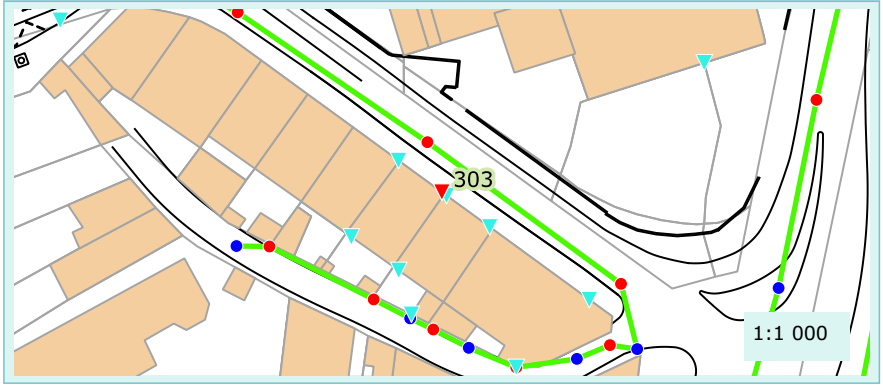

Caractéristique de la réponse

Rapidité :	Oui
Densité du panache :	Oui

Validation au colorant

Réalisation du test :	Non
Commentaire :	
Résultat :	Non defini

Proposition de travaux de mise en conformité :	Deconnexion
Enquête banchement à prévoir :	Non

Remarque(s) / Observation(s)

CEREG Territoires
Parc d'activités - 400 avenue du Château de Jouques - Bât. A
13 420 Gémenos
Tél : 04 42 32 32 65 - Fax : 04 42 32 32 66 - www.cereg-territoires.com

Commune de :	Aubagne
Date du test :	2017-11-27
Système d'assainissement :	Gare - Eveche - Vassale

Anomalie fumée n° : 304

Localisation / Adresse

Domaine	Identifiant	N° Voirie	Nom Voirie / Numéro de parcelle	N° Parcelle
Prive	CABASSU AMICHOT	7	RUE DU DOCTEUR BARTHELEMY	AB236

Présentation de l'anomalie

Type d'anomalie	Description
Gouttiere	50% de la toiture

Importance de la gravité du défaut

Grave

Photographie d'ensemble



Photographie du défaut



Hauteur critique avant intrusion (en m) :	
Surface du trou engendrant l'intrusion (cm²) :	
Vulnérabilité (%) :	100

Surface active (m²)

50

Localisation

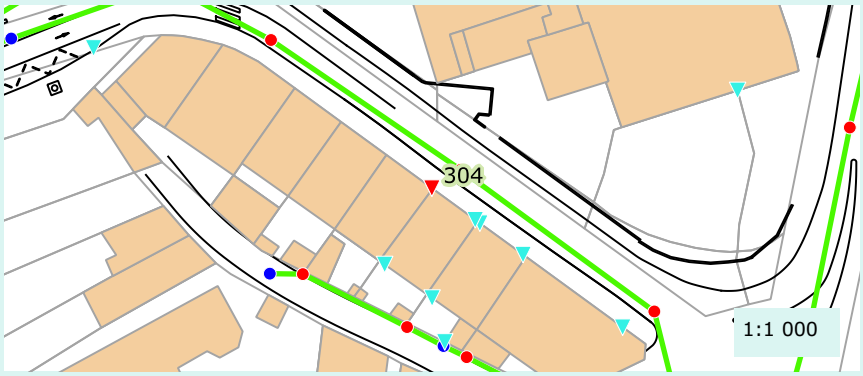

Caractéristique de la réponse

Rapidité :	Oui
Densité du panache :	Oui

Validation au colorant

Réalisation du test :	Non
Commentaire :	
Résultat :	Non defini

Proposition de travaux de mise en conformité :	Deconnexion
Enquête banchement à prévoir :	Non

Remarque(s) / Observation(s)

CEREG Territoires
Parc d'activités - 400 avenue du Château de Jouques - Bât. A
13 420 Gémenos
Tél : 04 42 32 32 65 - Fax : 04 42 32 32 66 - www.cereg-territoires.com

Commune de :	Aubagne
Date du test :	2017-11-27
Système d'assainissement :	Gare - Eveche - Vassale

Anomalie fumée n° : 305

Localisation / Adresse

Domaine	Identifiant	N° Voirie	Nom Voirie / Numéro de parcelle	N° Parcelle
Public			RUE DU DOCTEUR BARTHELEMY	

Présentation de l'anomalie

Type d'anomalie	Description
Avaloir	En contre bas d'une surface impermeable

Importance de la gravité du défaut

Non defini

Photographie d'ensemble



Photographie du défaut



Hauteur critique avant intrusion (en m) :	
Surface du trou engendrant l'intrusion (cm²) :	
Vulnérabilité (%) :	1

Surface active (m²)

0

Localisation

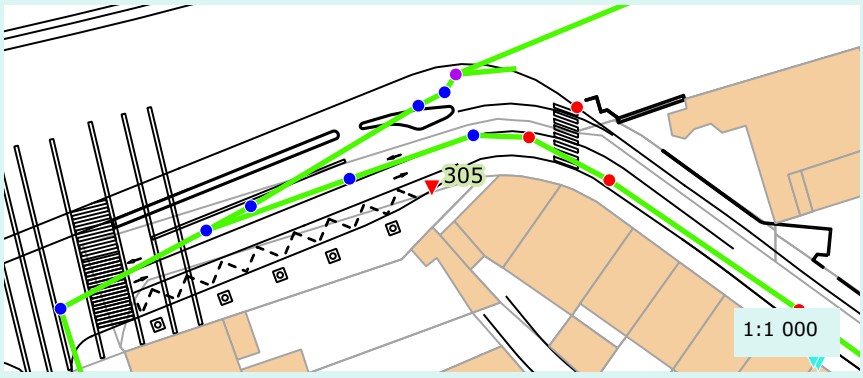

Caractéristique de la réponse

Rapidité :	Non
Densité du panache :	Non

Validation au colorant

Réalisation du test :	Oui
Commentaire :	
Résultat :	Negatif

Proposition de travaux de mise en conformité :	A definir apres ITV du reseau
Enquête banchement à prévoir :	Oui

Remarque(s) / Observation(s)

Le passage caméra et le test au colorant ne nous ont pas permis de trouver la connexion entre les de

Commune de :	Aubagne
Date du test :	2017-11-27
Système d'assainissement :	Gare - Eveche - Vassale

Anomalie fumée n° : 306

Localisation / Adresse

Domaine	Identifiant	N° Voirie	Nom Voirie / Numéro de parcelle	N° Parcelle
Prive	MICHEL CLAUDE	41	IMPASSE DU PETIT NICE	AL70

Présentation de l'anomalie

Type d'anomalie	Description
Gouttiere	50% de la toiture

Importance de la gravité du défaut

Grave

Photographie d'ensemble



Photographie du défaut



Hauteur critique avant intrusion (en m) :	
Surface du trou engendrant l'intrusion (cm²) :	
Vulnérabilité (%) :	100

Surface active (m²)

70

Localisation

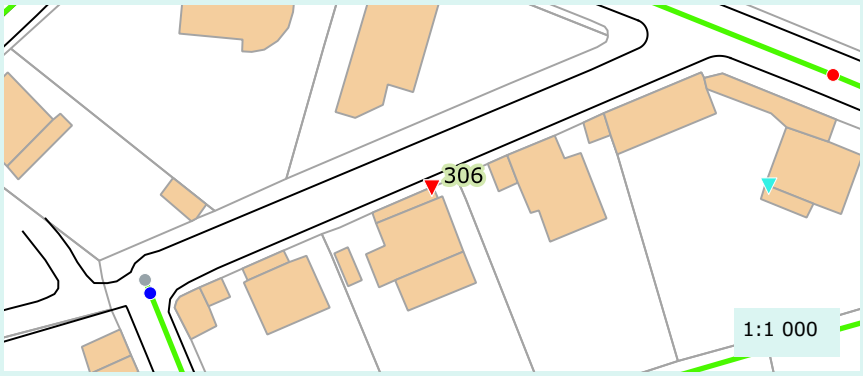

Caractéristique de la réponse

Rapidité :	Oui
Densité du panache :	Oui

Validation au colorant

Réalisation du test :	Non
Commentaire :	
Résultat :	Non defini

Proposition de travaux de mise en conformité :	Deconnexion
Enquête banchement à prévoir :	Non

Remarque(s) / Observation(s)

CEREG Territoires
Parc d'activités - 400 avenue du Château de Jouques - Bât. A
13 420 Gémenos
Tél : 04 42 32 32 65 - Fax : 04 42 32 32 66 - www.cereg-territoires.com

Commune de :	Aubagne
Date du test :	2017-11-27
Système d'assainissement :	Gare - Eveche - Vassale

Anomalie fumée n° : 307

Localisation / Adresse

Domaine	Identifiant	N° Voirie	Nom Voirie / Numéro de parcelle	N° Parcelle
Prive	MANDUCA & CHATAIN	670	PROMENADE PIERRE BLANCARD	AL72

Présentation de l'anomalie

Type d'anomalie	Description
Gouttiere	50% de la toiture

Importance de la gravité du défaut

Grave

Photographie d'ensemble



Photographie du défaut



Hauteur critique avant intrusion (en m) :	
Surface du trou engendrant l'intrusion (cm²) :	
Vulnérabilité (%) :	100

Surface active (m²)

50

Localisation

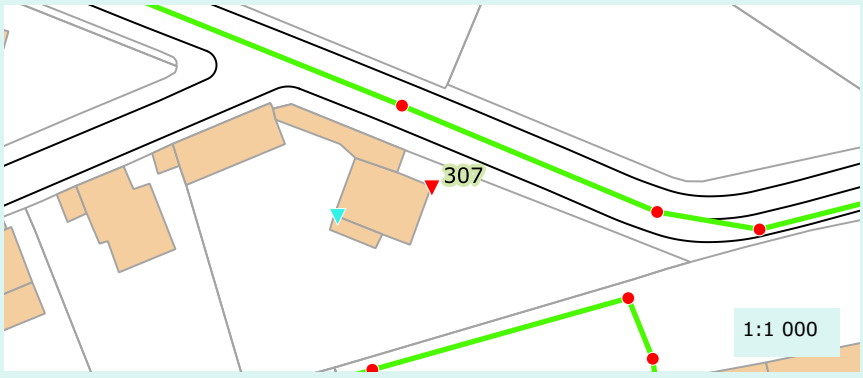

Caractéristique de la réponse

Rapidité :	Oui
Densité du panache :	Oui

Validation au colorant

Réalisation du test :	Non
Commentaire :	
Résultat :	Non defini

Proposition de travaux de mise en conformité :	Deconnexion
Enquête banchement à prévoir :	Non

Remarque(s) / Observation(s)

CEREG Territoires
Parc d'activités - 400 avenue du Château de Jouques - Bât. A
13 420 Gémenos
Tél : 04 42 32 32 65 - Fax : 04 42 32 32 66 - www.cereg-territoires.com

Commune de :	Aubagne
Date du test :	2017-11-27
Système d'assainissement :	Gare - Eveche - Vassale

Anomalie fumée n° : 308

Localisation / Adresse

Domaine	Identifiant	N° Voirie	Nom Voirie / Numéro de parcelle	N° Parcelle
Prive	MANDUCA & CHATAIN	670	PROMENADE PIERRE BLANCARD	AL72

Présentation de l'anomalie

Type d'anomalie	Description
Gouttiere	50% de la toiture

Importance de la gravité du défaut

Grave

Photographie d'ensemble



Photographie du défaut



Hauteur critique avant intrusion (en m) :	
Surface du trou engendrant l'intrusion (cm²) :	
Vulnérabilité (%) :	100

Surface active (m²)

50

Localisation

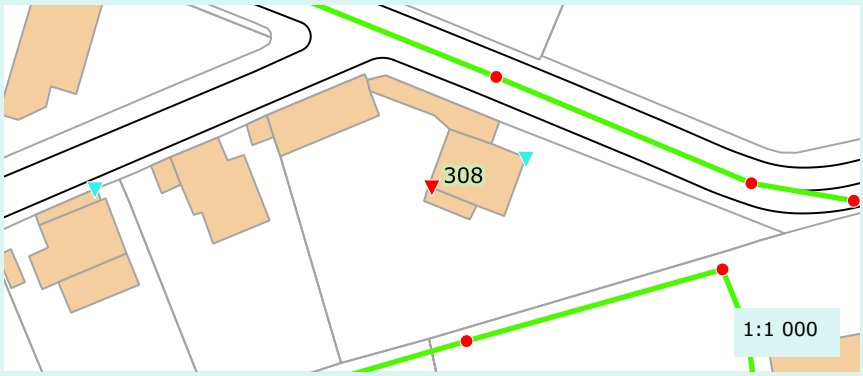

Caractéristique de la réponse

Rapidité :	Oui
Densité du panache :	Oui

Validation au colorant

Réalisation du test :	Non
Commentaire :	
Résultat :	Non defini

Proposition de travaux de mise en conformité :	Deconnexion
Enquête banchement à prévoir :	Non

Remarque(s) / Observation(s)

CEREG Territoires
Parc d'activités - 400 avenue du Château de Jouques - Bât. A
13 420 Gémenos
Tél : 04 42 32 32 65 - Fax : 04 42 32 32 66 - www.cereg-territoires.com

Commune de :	Aubagne
Date du test :	2017-11-27
Système d'assainissement :	Gare - Eveche - Vassale

Anomalie fumée n° : 309

Localisation / Adresse

Domaine	Identifiant	N° Voirie	Nom Voirie / Numéro de parcelle	N° Parcelle
Prive	LANDEIRO / FOUCRAS	385	PROMENADE PIERRE BLANCARD	AL256

Présentation de l'anomalie

Type d'anomalie	Description
Gouttiere	50% de la toiture

Importance de la gravité du défaut

Peu grave

Photographie d'ensemble



Photographie du défaut



Hauteur critique avant intrusion (en m) :	
Surface du trou engendrant l'intrusion (cm²) :	
Vulnérabilité (%) :	100

Surface active (m²)

40

Localisation

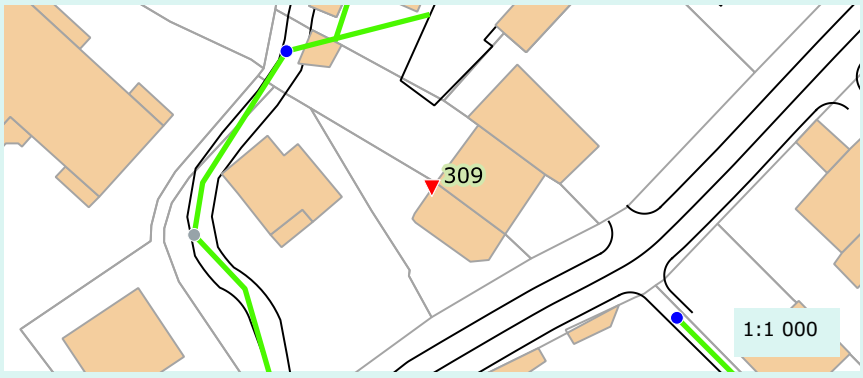

Caractéristique de la réponse

Rapidité :	Oui
Densité du panache :	Oui

Validation au colorant

Réalisation du test :	Non
Commentaire :	
Résultat :	Non defini

Proposition de travaux de mise en conformité :	Deconnexion
Enquête banchement à prévoir :	Non

Remarque(s) / Observation(s)

CEREG Territoires
Parc d'activités - 400 avenue du Château de Jouques - Bât. A
13 420 Gémenos
Tél : 04 42 32 32 65 - Fax : 04 42 32 32 66 - www.cereg-territoires.com

Commune de :	Aubagne
Date du test :	2017-11-27
Système d'assainissement :	Gare - Eveche - Vassale

Anomalie fumée n° : 310

Localisation / Adresse

Domaine	Identifiant	N° Voirie	Nom Voirie / Numéro de parcelle	N° Parcelle
Prive	GIORGI		PROMENADE PIERRE BLANCARD	AL15

Présentation de l'anomalie

Type d'anomalie	Description
Gouttiere	25% de la toiture

Importance de la gravité du défaut

Peu grave

Photographie d'ensemble



Photographie du défaut



Hauteur critique avant intrusion (en m) :	
Surface du trou engendrant l'intrusion (cm²) :	
Vulnérabilité (%) :	100

Surface active (m²)

30

Localisation



Caractéristique de la réponse

Rapidité :	Oui
Densité du panache :	Oui

Validation au colorant

Réalisation du test :	Non
Commentaire :	
Résultat :	Non defini

Proposition de travaux de mise en conformité :	Deconnexion
Enquête banchement à prévoir :	Non

Remarque(s) / Observation(s)

CEREG Territoires
Parc d'activités - 400 avenue du Château de Jouques - Bât. A
13 420 Gémenos
Tél : 04 42 32 32 65 - Fax : 04 42 32 32 66 - www.cereg-territoires.com

Commune de :	Aubagne
Date du test :	2017-11-27
Système d'assainissement :	Gare - Eveche - Vassale

Anomalie fumée n° : 311

Localisation / Adresse

Domaine	Identifiant	N° Voirie	Nom Voirie / Numéro de parcelle	N° Parcelle
Prive	GIORGI		PROMENADE PIERRE BLANCARD	AL15

Présentation de l'anomalie

Type d'anomalie	Description
Gouttiere	25% de la toiture

Importance de la gravité du défaut

Peu grave

Photographie d'ensemble



Photographie du défaut



Hauteur critique avant intrusion (en m) :	
Surface du trou engendrant l'intrusion (cm²) :	
Vulnérabilité (%) :	100

Surface active (m²)

20

Localisation

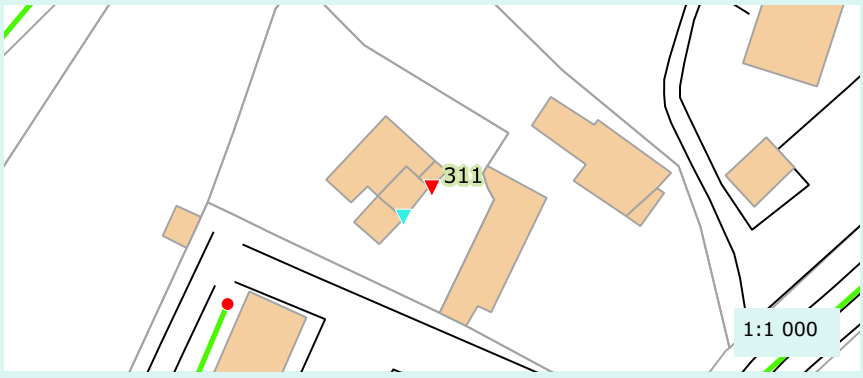

Caractéristique de la réponse

Rapidité :	Oui
Densité du panache :	Oui

Validation au colorant

Réalisation du test :	Non
Commentaire :	
Résultat :	Non defini

Proposition de travaux de mise en conformité :	Deconnexion
Enquête banchement à prévoir :	Non

Remarque(s) / Observation(s)

CEREG Territoires
Parc d'activités - 400 avenue du Château de Jouques - Bât. A
13 420 Gémenos
Tél : 04 42 32 32 65 - Fax : 04 42 32 32 66 - www.cereg-territoires.com

Commune de :	Aubagne
Date du test :	2017-11-27
Système d'assainissement :	Gare - Eveche - Vassale

Anomalie fumée n° : 312

Localisation / Adresse

Domaine	Identifiant	N° Voirie	Nom Voirie / Numéro de parcelle	N° Parcelle
Prive	DANY RETOUCHES	7	AVENUE JEANNE D'ARC	AB22

Présentation de l'anomalie

Type d'anomalie	Description
Gouttiere	50% de la toiture

Importance de la gravité du défaut

	Grave		

Photographie d'ensemble



Photographie du défaut



Hauteur critique avant intrusion (en m) :	
Surface du trou engendrant l'intrusion (cm²) :	
Vulnérabilité (%) :	100

Surface active (m²)

50

Localisation

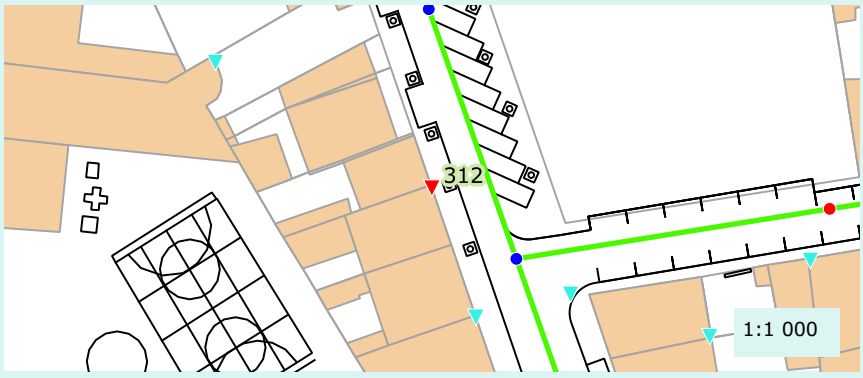

Caractéristique de la réponse

Rapidité :	Oui
Densité du panache :	Oui

Validation au colorant

Réalisation du test :	Non
Commentaire :	
Résultat :	Non defini

Proposition de travaux de mise en conformité :	Deconnexion
Enquête banchement à prévoir :	Non

Remarque(s) / Observation(s)

Impossibilite de voir la toiture en partie privee.

CEREG Territoires
Parc d'activités - 400 avenue du Château de Jouques - Bât. A
13 420 Gémenos
Tél : 04 42 32 32 65 - Fax : 04 42 32 32 66 - www.cereg-territoires.com

Commune de :	Aubagne
Date du test :	2017-11-27
Système d'assainissement :	Gare - Eveche - Vassale

Anomalie fumée n° : 313

Localisation / Adresse

Domaine	Identifiant	N° Voirie	Nom Voirie / Numéro de parcelle	N° Parcelle
Prive	JIAOZI	3	AVENUE JEANNE D'ARC	AB20

Présentation de l'anomalie

Type d'anomalie	Description
Gouttiere	50% de la toiture

Importance de la gravité du défaut

	Grave		

Photographie d'ensemble



Photographie du défaut



Hauteur critique avant intrusion (en m) :	
Surface du trou engendrant l'intrusion (cm²) :	
Vulnérabilité (%) :	100

Surface active (m²)

60

Localisation

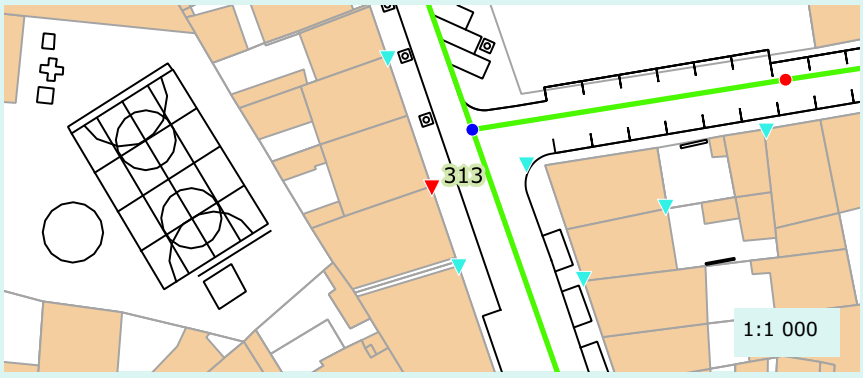

Caractéristique de la réponse

Rapidité :	Oui
Densité du panache :	Oui

Validation au colorant

Réalisation du test :	Non
Commentaire :	
Résultat :	Non defini

Proposition de travaux de mise en conformité :	Deconnexion
Enquête banchement à prévoir :	Non

Remarque(s) / Observation(s)

Impossibilite de voir la toiture en partie privee.

CEREG Territoires
Parc d'activités - 400 avenue du Château de Jouques - Bât. A
13 420 Gémenos
Tél : 04 42 32 32 65 - Fax : 04 42 32 32 66 - www.cereg-territoires.com

Commune de :	Aubagne
Date du test :	2017-11-27
Système d'assainissement :	Gare - Eveche - Vassale

Anomalie fumée n° : 314

Localisation / Adresse

Domaine	Identifiant	N° Voirie	Nom Voirie / Numéro de parcelle	N° Parcelle
Prive	CLEMENT ET OLIVIER	1	AVENUE JEANNE D'ARC	AB19

Présentation de l'anomalie

Type d'anomalie	Description
Gouttiere	50% de la toiture

Importance de la gravité du défaut

Grave

Photographie d'ensemble



Photographie du défaut



Hauteur critique avant intrusion (en m) :	
Surface du trou engendrant l'intrusion (cm²) :	
Vulnérabilité (%) :	100

Surface active (m²)

50

Localisation

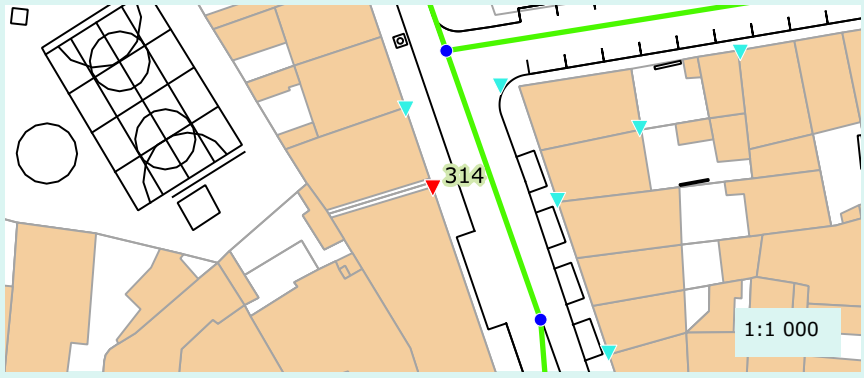

Caractéristique de la réponse

Rapidité :	Oui
Densité du panache :	Oui

Validation au colorant

Réalisation du test :	Non
Commentaire :	
Résultat :	Non defini

Proposition de travaux de mise en conformité :	Deconnexion
Enquête banchement à prévoir :	Non

Remarque(s) / Observation(s)

Impossibilite de voir la toiture en partie privee.

CEREG Territoires
Parc d'activités - 400 avenue du Château de Jouques - Bât. A
13 420 Gémenos
Tél : 04 42 32 32 65 - Fax : 04 42 32 32 66 - www.cereg-territoires.com

Commune de :	Aubagne
Date du test :	2017-11-27
Système d'assainissement :	Gare - Eveche - Vassale

Anomalie fumée n° : 315

Localisation / Adresse

Domaine	Identifiant	N° Voirie	Nom Voirie / Numéro de parcelle	N° Parcelle
Prive	FARCIA LABASQ / LE	4	AVENUE JEANNE D'ARC	AB73

Présentation de l'anomalie

Type d'anomalie	Description
Gouttiere	75% de la toiture

Importance de la gravité du défaut

Non defini

Photographie d'ensemble



Photographie du défaut



Hauteur critique avant intrusion (en m) :	
Surface du trou engendrant l'intrusion (cm²) :	
Vulnérabilité (%) :	100

Surface active (m²)

60

Localisation

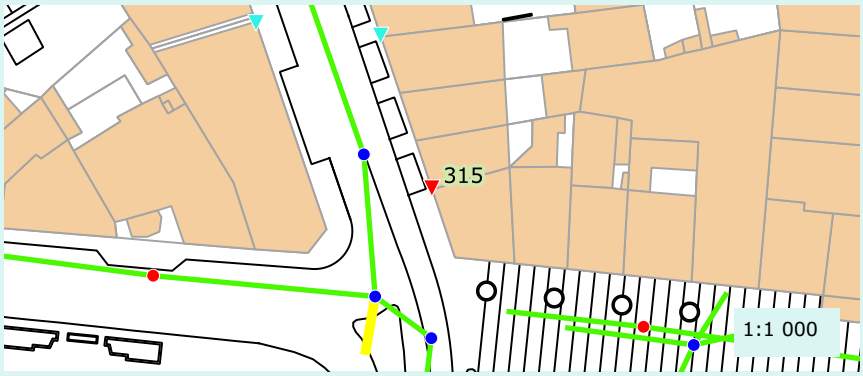

Caractéristique de la réponse

Rapidité :	Oui
Densité du panache :	Oui

Validation au colorant

Réalisation du test :	Non
Commentaire :	
Résultat :	Non defini

Proposition de travaux de mise en conformité :	Deconnexion
Enquête banchement à prévoir :	Non

Remarque(s) / Observation(s)

Impossibilite de voir la toiture en partie privee.

CEREG Territoires
Parc d'activités - 400 avenue du Château de Jouques - Bât. A
13 420 Gémenos
Tél : 04 42 32 32 65 - Fax : 04 42 32 32 66 - www.cereg-territoires.com

Commune de :	Aubagne
Date du test :	2017-11-27
Système d'assainissement :	Gare - Eveche - Vassale

Anomalie fumée n° : 316

Localisation / Adresse

Domaine	Identifiant	N° Voirie	Nom Voirie / Numéro de parcelle	N° Parcelle
Prive	MAROC / TRINOME	8	AVENUE JEANNE D'ARC	AB70

Présentation de l'anomalie

Type d'anomalie	Description
Gouttiere	50% de la toiture

Importance de la gravité du défaut

Grave

Photographie d'ensemble



Photographie du défaut



Hauteur critique avant intrusion (en m) :	
Surface du trou engendrant l'intrusion (cm²) :	
Vulnérabilité (%) :	100

Surface active (m²)

50

Localisation

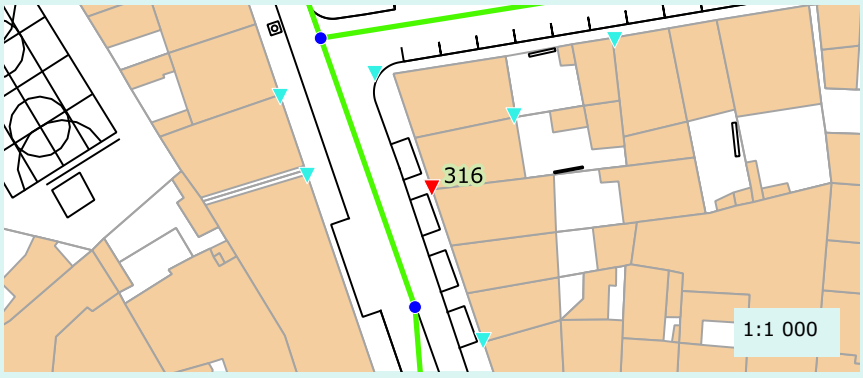

Caractéristique de la réponse

Rapidité :	Oui
Densité du panache :	Oui

Validation au colorant

Réalisation du test :	Non
Commentaire :	
Résultat :	Non defini

Proposition de travaux de mise en conformité :	Deconnexion
Enquête banchement à prévoir :	Non

Remarque(s) / Observation(s)

Impossibilite de voir la toiture en partie privee.

CEREG Territoires
Parc d'activités - 400 avenue du Château de Jouques - Bât. A
13 420 Gémenos
Tél : 04 42 32 32 65 - Fax : 04 42 32 32 66 - www.cereg-territoires.com

Commune de :	Aubagne
Date du test :	2017-11-27
Système d'assainissement :	Gare - Eveche - Vassale

Anomalie fumée n° : 317

Localisation / Adresse

Domaine	Identifiant	N° Voirie	Nom Voirie / Numéro de parcelle	N° Parcelle
Prive	CABINETS MEDICAUX	10	AVENUE JEANNE D'ARC	AB135

Présentation de l'anomalie

Type d'anomalie	Description
Gouttiere	50% de la toiture

Importance de la gravité du défaut

Grave

Photographie d'ensemble



Photographie du défaut



Hauteur critique avant intrusion (en m) :	
Surface du trou engendrant l'intrusion (cm²) :	
Vulnérabilité (%) :	100

Surface active (m²)

40

Localisation

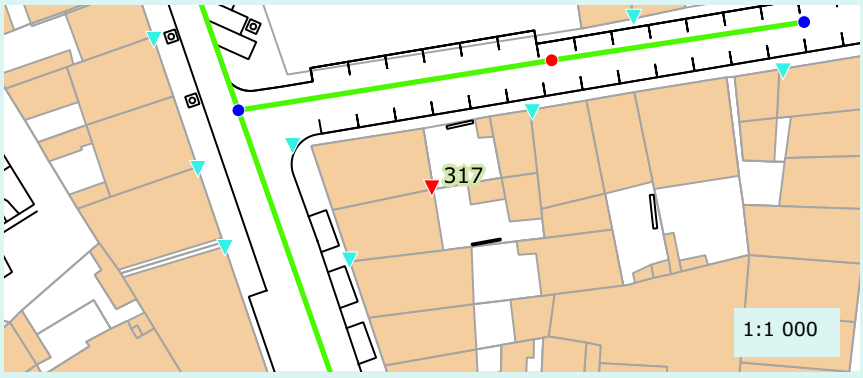

Caractéristique de la réponse

Rapidité :	Oui
Densité du panache :	Oui

Validation au colorant

Réalisation du test :	Non
Commentaire :	
Résultat :	Non defini

Proposition de travaux de mise en conformité :	Deconnexion
Enquête banchement à prévoir :	Non

Remarque(s) / Observation(s)

CEREG Territoires
Parc d'activités - 400 avenue du Château de Jouques - Bât. A
13 420 Gémenos
Tél : 04 42 32 32 65 - Fax : 04 42 32 32 66 - www.cereg-territoires.com

Commune de :	Aubagne
Date du test :	2017-11-27
Système d'assainissement :	Gare - Eveche - Vassale

Anomalie fumée n° : 318

Localisation / Adresse

Domaine	Identifiant	N° Voirie	Nom Voirie / Numéro de parcelle	N° Parcelle
Prive	L'ATELIER DE MAGALI	7	RUE COLONEL DE ROUX	AB67

Présentation de l'anomalie

Type d'anomalie	Description
Gouttiere	75% de la toiture

Importance de la gravité du défaut

	Grave		

Photographie d'ensemble



Photographie du défaut



Hauteur critique avant intrusion (en m) :	
Surface du trou engendrant l'intrusion (cm²) :	
Vulnérabilité (%) :	100

Surface active (m²)

70

Localisation

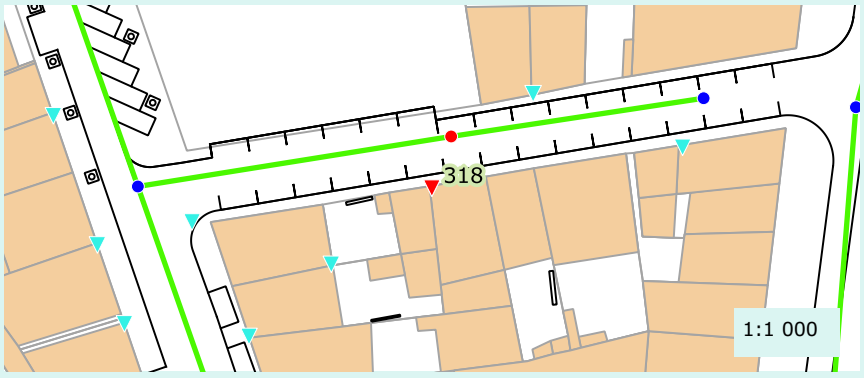

Caractéristique de la réponse

Rapidité :	Oui
Densité du panache :	Oui

Validation au colorant

Réalisation du test :	Non
Commentaire :	
Résultat :	Non defini

Proposition de travaux de mise en conformité :	Deconnexion
Enquête banchement à prévoir :	Non

Remarque(s) / Observation(s)

Impossibilite de voir la toiture en partie privee.

CEREG Territoires
Parc d'activités - 400 avenue du Château de Jouques - Bât. A
13 420 Gémenos
Tél : 04 42 32 32 65 - Fax : 04 42 32 32 66 - www.cereg-territoires.com

Commune de :	Aubagne
Date du test :	2017-11-27
Système d'assainissement :	Gare - Eveche - Vassale

Anomalie fumée n° : 319

Localisation / Adresse

Domaine	Identifiant	N° Voirie	Nom Voirie / Numéro de parcelle	N° Parcelle
Prive	SECOURS CATHOLIQUE	6	RUE COLONEL DE ROUX	AB58

Présentation de l'anomalie

Type d'anomalie	Description
Gouttiere	50% de la toiture

Importance de la gravité du défaut

Grave

Photographie d'ensemble



Photographie du défaut



Hauteur critique avant intrusion (en m) :	
Surface du trou engendrant l'intrusion (cm²) :	
Vulnérabilité (%) :	100

Surface active (m²)

50

Localisation

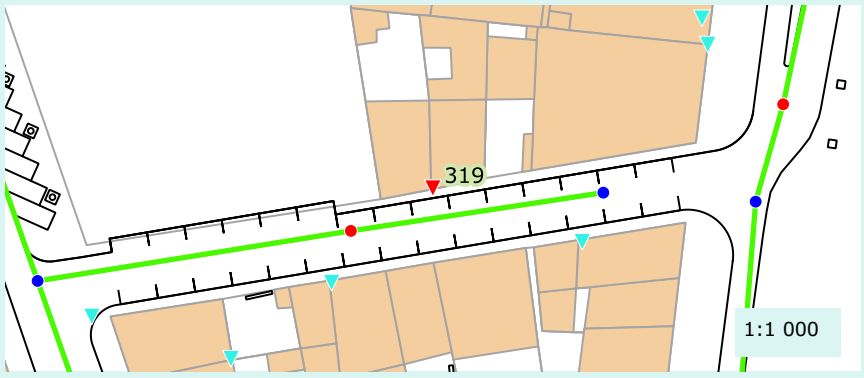

Caractéristique de la réponse

Rapidité :	Oui
Densité du panache :	Oui

Validation au colorant

Réalisation du test :	Non
Commentaire :	
Résultat :	Non defini

Proposition de travaux de mise en conformité :	Deconnexion
Enquête banchement à prévoir :	Non

Remarque(s) / Observation(s)

Impossibilite de voir la toiture en partie privee.

CEREG Territoires
Parc d'activités - 400 avenue du Château de Jouques - Bât. A
13 420 Gémenos
Tél : 04 42 32 32 65 - Fax : 04 42 32 32 66 - www.cereg-territoires.com

Commune de :	Aubagne
Date du test :	2017-11-27
Système d'assainissement :	Gare - Eveche - Vassale

Anomalie fumée n° : 320

Localisation / Adresse

Domaine	Identifiant	N° Voirie	Nom Voirie / Numéro de parcelle	N° Parcelle
Prive	BOUCHERIE LA	15	RUE COLONEL DE ROUX	AB61

Présentation de l'anomalie

Type d'anomalie	Description
Gouttiere	50% de la toiture

Importance de la gravité du défaut

	Grave		

Photographie d'ensemble



Photographie du défaut



Hauteur critique avant intrusion (en m) :	
Surface du trou engendrant l'intrusion (cm²) :	
Vulnérabilité (%) :	100

Surface active (m²)

75

Localisation

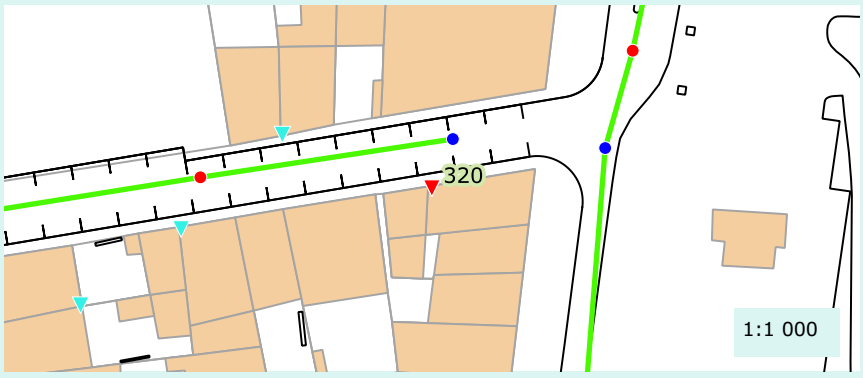

Caractéristique de la réponse

Rapidité :	Oui
Densité du panache :	Oui

Validation au colorant

Réalisation du test :	Non
Commentaire :	
Résultat :	Non defini

Proposition de travaux de mise en conformité :	Deconnexion
Enquête banchement à prévoir :	Non

Remarque(s) / Observation(s)

CEREG Territoires
Parc d'activités - 400 avenue du Château de Jouques - Bât. A
13 420 Gémenos
Tél : 04 42 32 32 65 - Fax : 04 42 32 32 66 - www.cereg-territoires.com

Commune de :	Aubagne
Date du test :	2017-11-27
Système d'assainissement :	Gare - Eveche - Vassale

Anomalie fumée n° : 321

Localisation / Adresse

Domaine	Identifiant	N° Voirie	Nom Voirie / Numéro de parcelle	N° Parcelle
Public			RUE COLONEL DE ROUX	

Présentation de l'anomalie

Type d'anomalie	Description
Chemin de grille	Zone de ruissellement

Importance de la gravité du défaut

Non defini

Photographie d'ensemble



Photographie du défaut



Hauteur critique avant intrusion (en m) :	
Surface du trou engendrant l'intrusion (cm²) :	
Vulnérabilité (%) :	1

Surface active (m²)

0

Localisation

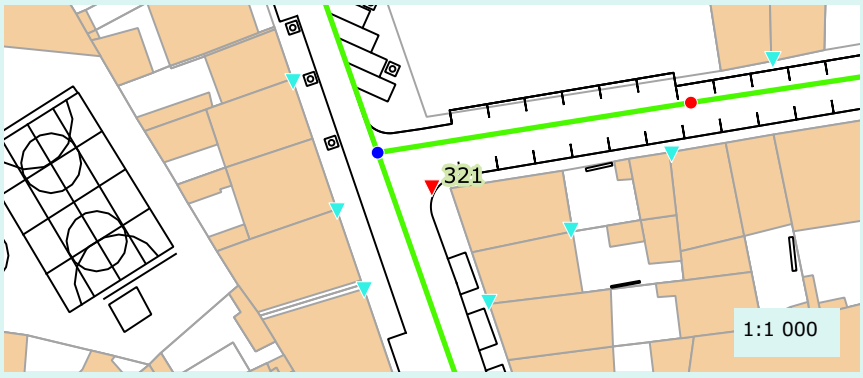

Caractéristique de la réponse

Rapidité :	Oui
Densité du panache :	Oui

Validation au colorant

Réalisation du test :	Oui
Commentaire :	
Résultat :	Negatif

Proposition de travaux de mise en conformité :	A definir apres ITV du reseau
Enquête banchement à prévoir :	Oui

Remarque(s) / Observation(s)

Le passage caméra et le test au colorant ne nous ont pas permis de trouver la connexion entre les de

Commune de :	Aubagne
Date du test :	2017-11-27
Système d'assainissement :	Gare - Eveche - Vassale

Anomalie fumée n° : 322

Localisation / Adresse

Domaine	Identifiant	N° Voirie	Nom Voirie / Numéro de parcelle	N° Parcelle
Public			IMPASSE VOLTAIRE	

Présentation de l'anomalie

Type d'anomalie	Description
Ouverture sur chaussee	Zone de ruissellement

Importance de la gravité du défaut

Grave

Photographie d'ensemble



Photographie du défaut



Hauteur critique avant intrusion (en m) :	
Surface du trou engendrant l'intrusion (cm²) :	
Vulnérabilité (%) :	50

Surface active (m²)

0

Localisation

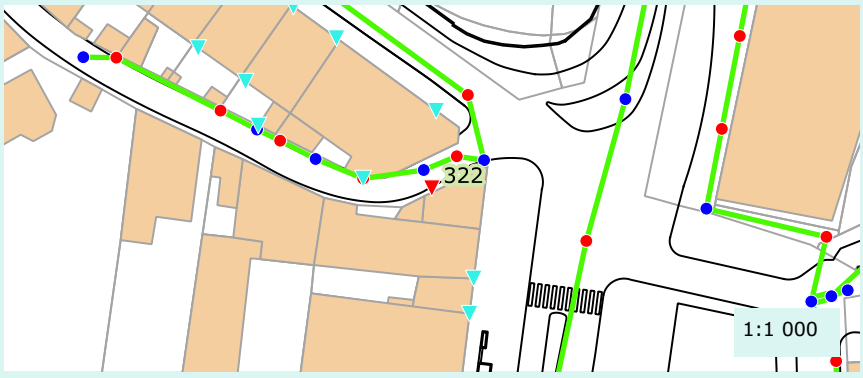

Caractéristique de la réponse

Rapidité :	Oui
Densité du panache :	Oui

Validation au colorant

Réalisation du test :	Oui
Commentaire :	
Résultat :	Negatif

Proposition de travaux de mise en conformité :	Obturation de l'orifice
Enquête banchement à prévoir :	Non

Remarque(s) / Observation(s)

CEREG Territoires
Parc d'activités - 400 avenue du Château de Jouques - Bât. A
13 420 Gémenos
Tél : 04 42 32 32 65 - Fax : 04 42 32 32 66 - www.cereg-territoires.com

Commune de :	Aubagne
Date du test :	2017-11-27
Système d'assainissement :	Gare - Eveche - Vassale

Anomalie fumée n° : 323

Localisation / Adresse

Domaine	Identifiant	N° Voirie	Nom Voirie / Numéro de parcelle	N° Parcelle
Public			IMPASSE VOLTAIRE	

Présentation de l'anomalie

Type d'anomalie	Description
Regard non etanche	Non etanche

Importance de la gravité du défaut

Grave

Photographie d'ensemble



Photographie du défaut



Hauteur critique avant intrusion (en m) :	
Surface du trou engendrant l'intrusion (cm²) :	
Vulnérabilité (%) :	80

Surface active (m²)

30

Localisation

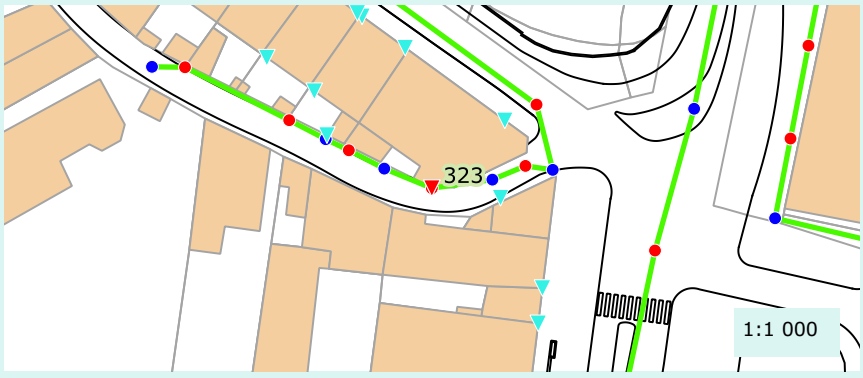

Caractéristique de la réponse

Rapidité :	Oui
Densité du panache :	Oui

Validation au colorant

Réalisation du test :	Non
Commentaire :	
Résultat :	Non defini

Proposition de travaux de mise en conformité :	Etancheification du regard
Enquête banchement à prévoir :	Non

Remarque(s) / Observation(s)

CEREG Territoires
Parc d'activités - 400 avenue du Château de Jouques - Bât. A
13 420 Gémenos
Tél : 04 42 32 32 65 - Fax : 04 42 32 32 66 - www.cereg-territoires.com

Commune de :	Aubagne
Date du test :	2017-11-27
Système d'assainissement :	Gare - Eveche - Vassale

Anomalie fumée n° : 324

Localisation / Adresse

Domaine	Identifiant	N° Voirie	Nom Voirie / Numéro de parcelle	N° Parcelle
Prive		3	IMPASSE VOLTAIRE	AB37

Présentation de l'anomalie

Type d'anomalie	Description
Gouttiere	25% de la toiture

Importance de la gravité du défaut

Peu grave

Photographie d'ensemble



Photographie du défaut



Hauteur critique avant intrusion (en m) :	
Surface du trou engendrant l'intrusion (cm²) :	
Vulnérabilité (%) :	100

Surface active (m²)

15

Localisation

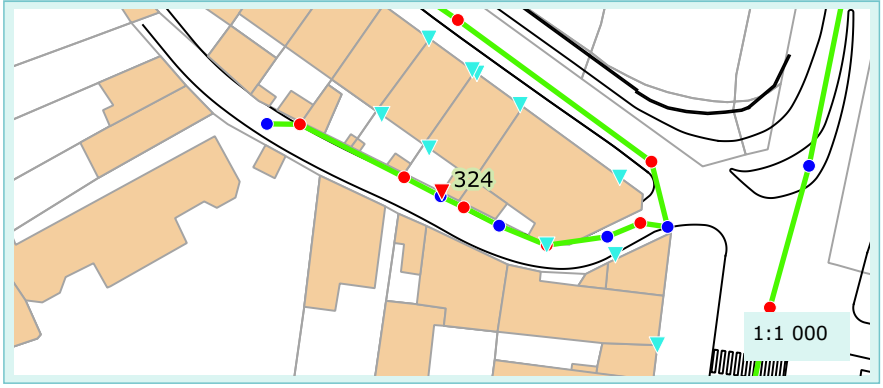

Caractéristique de la réponse

Rapidité :	Oui
Densité du panache :	Oui

Validation au colorant

Réalisation du test :	Non
Commentaire :	
Résultat :	Non defini

Proposition de travaux de mise en conformité :	Deconnexion
Enquête banchement à prévoir :	Non

Remarque(s) / Observation(s)

CEREG Territoires
Parc d'activités - 400 avenue du Château de Jouques - Bât. A
13 420 Gémenos
Tél : 04 42 32 32 65 - Fax : 04 42 32 32 66 - www.cereg-territoires.com

Commune de :	Aubagne
Date du test :	2017-11-27
Système d'assainissement :	Gare - Eveche - Vassale

Anomalie fumée n° : 325

Localisation / Adresse

Domaine	Identifiant	N° Voirie	Nom Voirie / Numéro de parcelle	N° Parcelle
Prive		3	IMPASSE VOLTAIRE	AB37

Présentation de l'anomalie

Type d'anomalie	Description
Gouttiere	100% de la toiture

Importance de la gravité du défaut

Grave

Photographie d'ensemble



Photographie du défaut



Hauteur critique avant intrusion (en m) :	
Surface du trou engendrant l'intrusion (cm²) :	
Vulnérabilité (%) :	100

Surface active (m²)

50

Localisation

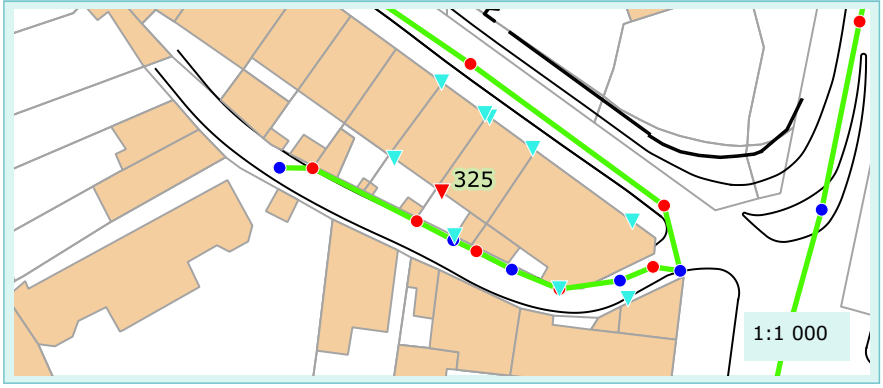

Caractéristique de la réponse

Rapidité :	Oui
Densité du panache :	Oui

Validation au colorant

Réalisation du test :	Non
Commentaire :	
Résultat :	Non defini

Proposition de travaux de mise en conformité :	Deconnexion
Enquête banchement à prévoir :	Non

Remarque(s) / Observation(s)

CEREG Territoires
Parc d'activités - 400 avenue du Château de Jouques - Bât. A
13 420 Gémenos
Tél : 04 42 32 32 65 - Fax : 04 42 32 32 66 - www.cereg-territoires.com

Commune de :	Aubagne
Date du test :	2017-11-27
Système d'assainissement :	Gare - Eveche - Vassale

Anomalie fumée n° : 326

Localisation / Adresse

Domaine	Identifiant	N° Voirie	Nom Voirie / Numéro de parcelle	N° Parcelle
Prive		5	IMPASSE VOLTAIRE	AB38

Présentation de l'anomalie

Type d'anomalie	Description
Gouttiere	100% de la toiture

Importance de la gravité du défaut

Grave

Photographie d'ensemble



Photographie du défaut



Hauteur critique avant intrusion (en m) :	
Surface du trou engendrant l'intrusion (cm²) :	
Vulnérabilité (%) :	100

Surface active (m²)

50

Localisation

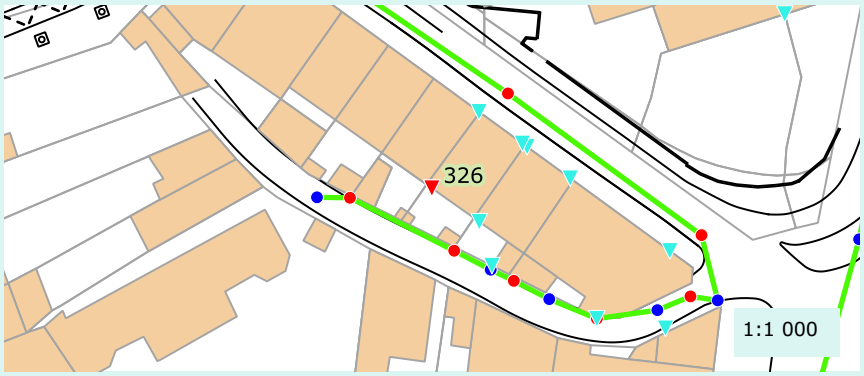

Caractéristique de la réponse

Rapidité :	Oui
Densité du panache :	Oui

Validation au colorant

Réalisation du test :	Non
Commentaire :	
Résultat :	Non defini

Proposition de travaux de mise en conformité :	Deconnexion
Enquête banchement à prévoir :	Non

Remarque(s) / Observation(s)

CEREG Territoires
Parc d'activités - 400 avenue du Château de Jouques - Bât. A
13 420 Gémenos
Tél : 04 42 32 32 65 - Fax : 04 42 32 32 66 - www.cereg-territoires.com

Commune de :	Aubagne
Date du test :	2017-11-28
Système d'assainissement :	Gare - Eveche - Vassale

Anomalie fumée n° : 327

Localisation / Adresse

Domaine	Identifiant	N° Voirie	Nom Voirie / Numéro de parcelle	N° Parcelle
Prive	CAFE IN		COURS VOLTAIRE	AB54

Présentation de l'anomalie

Type d'anomalie	Description
Gouttiere	50% de la toiture

Importance de la gravité du défaut

Grave

Photographie d'ensemble



Photographie du défaut



Hauteur critique avant intrusion (en m) :	
Surface du trou engendrant l'intrusion (cm²) :	
Vulnérabilité (%) :	100

Surface active (m²)

100

Localisation

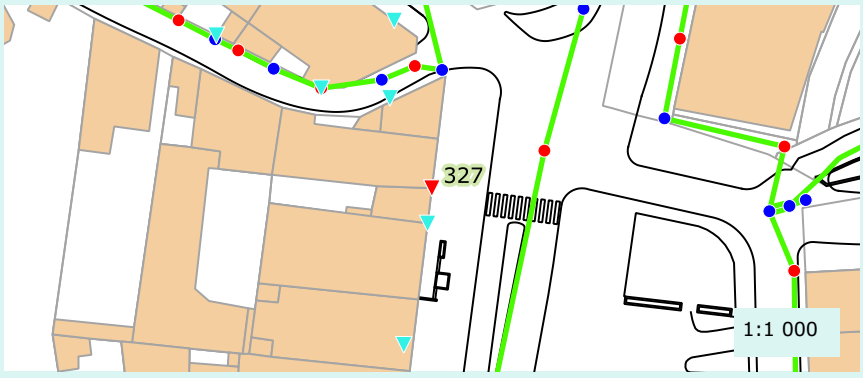

Caractéristique de la réponse

Rapidité :	Oui
Densité du panache :	Oui

Validation au colorant

Réalisation du test :	Non
Commentaire :	
Résultat :	Non defini

Proposition de travaux de mise en conformité :	Deconnexion
Enquête banchement à prévoir :	Non

Remarque(s) / Observation(s)

CEREG Territoires
Parc d'activités - 400 avenue du Château de Jouques - Bât. A
13 420 Gémenos
Tél : 04 42 32 32 65 - Fax : 04 42 32 32 66 - www.cereg-territoires.com

Commune de :	Aubagne
Date du test :	2017-11-28
Système d'assainissement :	Gare - Eveche - Vassale

Anomalie fumée n° : 328

Localisation / Adresse

Domaine	Identifiant	N° Voirie	Nom Voirie / Numéro de parcelle	N° Parcelle
Prive	GUERINI	21	COURS VOLTAIRE	AB55

Présentation de l'anomalie

Type d'anomalie	Description
Gouttiere	50% de la toiture

Importance de la gravité du défaut

Grave

Photographie d'ensemble



Photographie du défaut



Hauteur critique avant intrusion (en m) :	
Surface du trou engendrant l'intrusion (cm²) :	
Vulnérabilité (%) :	100

Surface active (m²)

30

Localisation

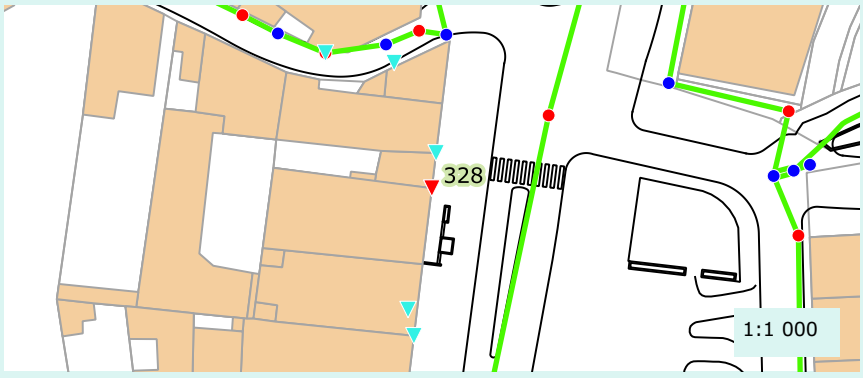

Caractéristique de la réponse

Rapidité :	Oui
Densité du panache :	Oui

Validation au colorant

Réalisation du test :	Non
Commentaire :	
Résultat :	Non defini

Proposition de travaux de mise en conformité :	Deconnexion
Enquête banchement à prévoir :	Non

Remarque(s) / Observation(s)

CEREG Territoires
Parc d'activités - 400 avenue du Château de Jouques - Bât. A
13 420 Gémenos
Tél : 04 42 32 32 65 - Fax : 04 42 32 32 66 - www.cereg-territoires.com

Commune de :	Aubagne
Date du test :	2017-11-28
Système d'assainissement :	Gare - Eveche - Vassale

Anomalie fumée n° : 329

Localisation / Adresse

Domaine	Identifiant	N° Voirie	Nom Voirie / Numéro de parcelle	N° Parcelle
Prive	MINI STAR ZERBIB	17	COURS VOLTAIRE	AB56

Présentation de l'anomalie

Type d'anomalie	Description
Autre	En contre bas d'une surface impermeable

Importance de la gravité du défaut

Non defini

Photographie d'ensemble



Photographie du défaut



Hauteur critique avant intrusion (en m) :	
Surface du trou engendrant l'intrusion (cm²) :	
Vulnérabilité (%) :	ND

Surface active (m²)

0

Localisation

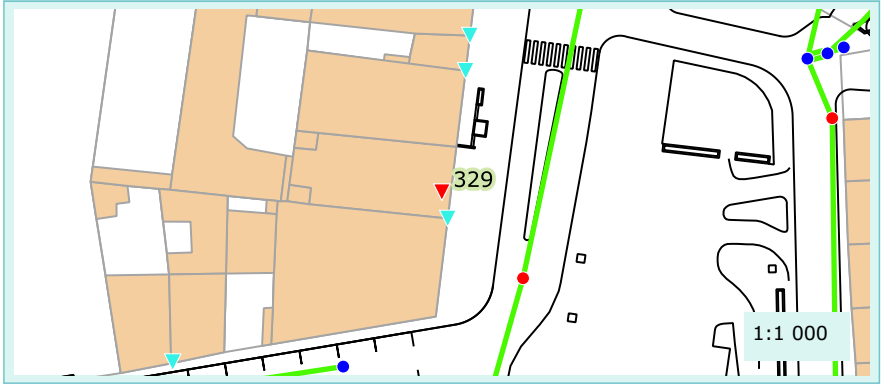

Caractéristique de la réponse

Rapidité :	Oui
Densité du panache :	Oui

Validation au colorant

Réalisation du test :	Non defini
Commentaire :	
Résultat :	Non defini

Proposition de travaux de mise en conformité :	Non defini
Enquête banchement à prévoir :	Oui

Remarque(s) / Observation(s)

Fumee sortant de la terrasse, potentiel avaloir

CEREG Territoires
Parc d'activités - 400 avenue du Château de Jouques - Bât. A
13 420 Gémenos
Tél : 04 42 32 32 65 - Fax : 04 42 32 32 66 - www.cereg-territoires.com

Commune de :	Aubagne
Date du test :	2017-11-28
Système d'assainissement :	Gare - Eveche - Vassale

Anomalie fumée n° : 330

Localisation / Adresse

Domaine	Identifiant	N° Voirie	Nom Voirie / Numéro de parcelle	N° Parcelle
Prive	MINI STAR ZERBIB	17	COURS VOLTAIRE	AB56

Présentation de l'anomalie

Type d'anomalie	Description
Gouttiere	50% de la toiture

Importance de la gravité du défaut

Grave

Photographie d'ensemble



Photographie du défaut



Hauteur critique avant intrusion (en m) :	
Surface du trou engendrant l'intrusion (cm²) :	
Vulnérabilité (%) :	100

Surface active (m²)

100

Localisation



Caractéristique de la réponse

Rapidité :	Oui
Densité du panache :	Oui

Validation au colorant

Réalisation du test :	Non
Commentaire :	
Résultat :	Non defini

Proposition de travaux de mise en conformité :	Deconnexion
Enquête banchement à prévoir :	Non

Remarque(s) / Observation(s)

CEREG Territoires
Parc d'activités - 400 avenue du Château de Jouques - Bât. A
13 420 Gémenos
Tél : 04 42 32 32 65 - Fax : 04 42 32 32 66 - www.cereg-territoires.com

Commune de :	Aubagne
Date du test :	2017-11-28
Système d'assainissement :	Gare - Eveche - Vassale

Anomalie fumée n° : 331

Localisation / Adresse

Domaine	Identifiant	N° Voirie	Nom Voirie / Numéro de parcelle	N° Parcelle
Prive	CAMAJORE	10	COURS VOLTAIRE	AC56

Présentation de l'anomalie

Type d'anomalie	Description
Gouttiere	50% de la toiture

Importance de la gravité du défaut

Grave

Photographie d'ensemble



Photographie du défaut



Hauteur critique avant intrusion (en m) :	
Surface du trou engendrant l'intrusion (cm²) :	
Vulnérabilité (%) :	100

Surface active (m²)

100

Localisation

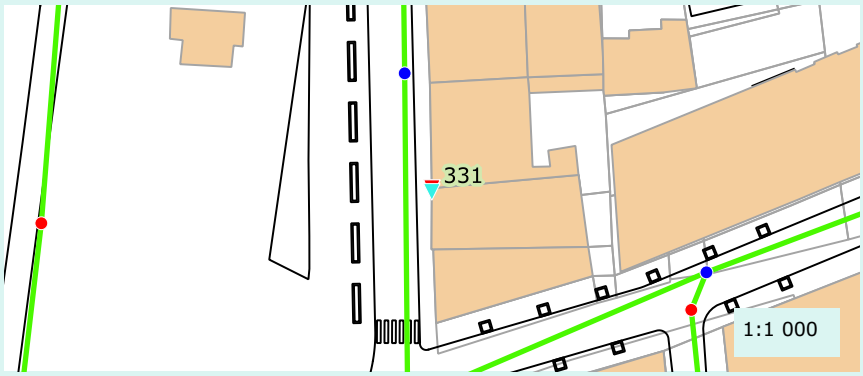

Caractéristique de la réponse

Rapidité :	Oui
Densité du panache :	Oui

Validation au colorant

Réalisation du test :	Non
Commentaire :	
Résultat :	Non defini

Proposition de travaux de mise en conformité :	Deconnexion
Enquête banchement à prévoir :	Non

Remarque(s) / Observation(s)

CEREG Territoires
Parc d'activités - 400 avenue du Château de Jouques - Bât. A
13 420 Gémenos
Tél : 04 42 32 32 65 - Fax : 04 42 32 32 66 - www.cereg-territoires.com

Commune de :	Aubagne
Date du test :	2017-11-28
Système d'assainissement :	Gare - Eveche - Vassale

Anomalie fumée n° : 332

Localisation / Adresse

Domaine	Identifiant	N° Voirie	Nom Voirie / Numéro de parcelle	N° Parcelle
Prive			COURS VOLTAIRE	AC56

Présentation de l'anomalie

Type d'anomalie	Description
Gouttiere	50% de la toiture

Importance de la gravité du défaut

Grave

Photographie d'ensemble



Photographie du défaut



Hauteur critique avant intrusion (en m) :	
Surface du trou engendrant l'intrusion (cm²) :	
Vulnérabilité (%) :	100

Surface active (m²)

80

Localisation

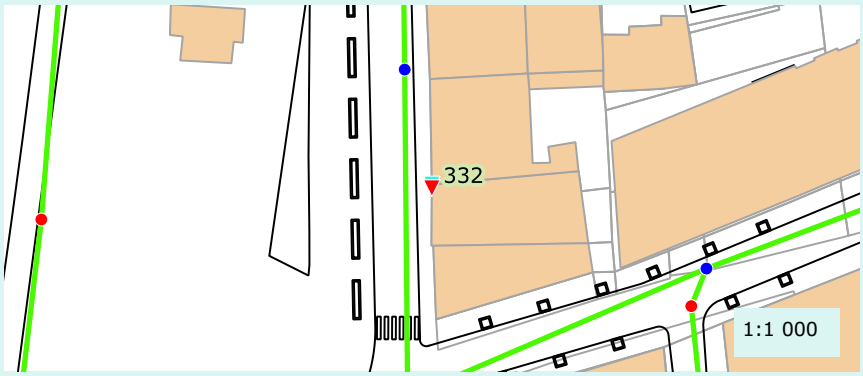

Caractéristique de la réponse

Rapidité :	Oui
Densité du panache :	Oui

Validation au colorant

Réalisation du test :	Non
Commentaire :	
Résultat :	Non defini

Proposition de travaux de mise en conformité :	Deconnexion
Enquête banchement à prévoir :	Non

Remarque(s) / Observation(s)

CEREG Territoires
Parc d'activités - 400 avenue du Château de Jouques - Bât. A
13 420 Gémenos
Tél : 04 42 32 32 65 - Fax : 04 42 32 32 66 - www.cereg-territoires.com

Commune de :	Aubagne
Date du test :	2017-11-28
Système d'assainissement :	Gare - Eveche - Vassale

Anomalie fumée n° : 333

Localisation / Adresse

Domaine	Identifiant	N° Voirie	Nom Voirie / Numéro de parcelle	N° Parcelle
Prive	SYNAGOGUE		AVENUE MARCEL PAGNOL	AC363

Présentation de l'anomalie

Type d'anomalie	Description
Gouttiere	25% de la toiture

Importance de la gravité du défaut

Grave

Photographie d'ensemble



Photographie du défaut



Hauteur critique avant intrusion (en m) :	
Surface du trou engendrant l'intrusion (cm²) :	
Vulnérabilité (%) :	100

Surface active (m²)

100

Localisation

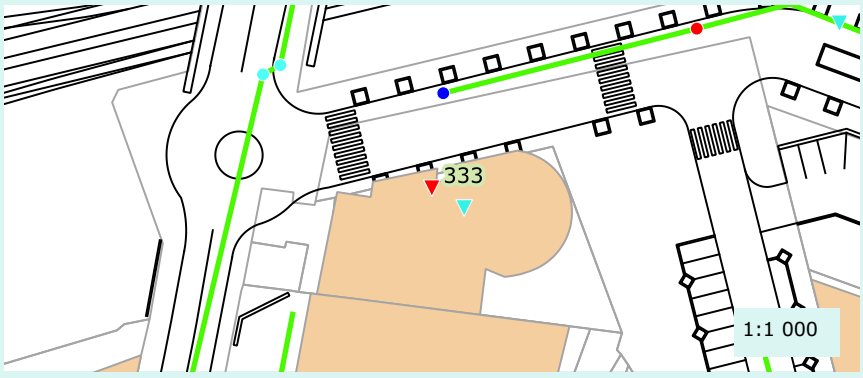

Caractéristique de la réponse

Rapidité :	Oui
Densité du panache :	Oui

Validation au colorant

Réalisation du test :	Non
Commentaire :	
Résultat :	Non defini

Proposition de travaux de mise en conformité :	Deconnexion
Enquête banchement à prévoir :	Non

Remarque(s) / Observation(s)

CEREG Territoires
Parc d'activités - 400 avenue du Château de Jouques - Bât. A
13 420 Gémenos
Tél : 04 42 32 32 65 - Fax : 04 42 32 32 66 - www.cereg-territoires.com

Commune de :	Aubagne
Date du test :	2017-11-28
Système d'assainissement :	Gare - Eveche - Vassale

Anomalie fumée n° : 334

Localisation / Adresse

Domaine	Identifiant	N° Voirie	Nom Voirie / Numéro de parcelle	N° Parcelle
Prive	SYNAGOGUE		AVENUE MARCEL PAGNOL	AC363

Présentation de l'anomalie

Type d'anomalie	Description
Gouttiere	25% de la toiture

Importance de la gravité du défaut

Grave

Photographie d'ensemble



Photographie du défaut



Hauteur critique avant intrusion (en m) :	
Surface du trou engendrant l'intrusion (cm²) :	
Vulnérabilité (%) :	100

Surface active (m²)

100

Localisation

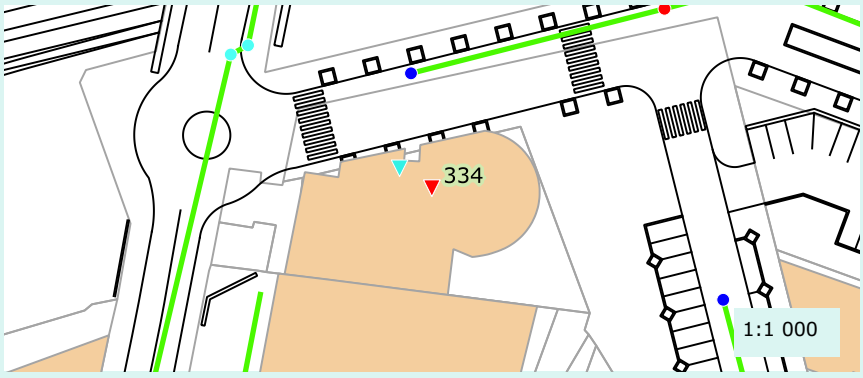

Caractéristique de la réponse

Rapidité :	Oui
Densité du panache :	Oui

Validation au colorant

Réalisation du test :	Non
Commentaire :	
Résultat :	Non defini

Proposition de travaux de mise en conformité :	Deconnexion
Enquête banchement à prévoir :	Non

Remarque(s) / Observation(s)

CEREG Territoires
Parc d'activités - 400 avenue du Château de Jouques - Bât. A
13 420 Gémenos
Tél : 04 42 32 32 65 - Fax : 04 42 32 32 66 - www.cereg-territoires.com

Commune de :	Aubagne
Date du test :	2017-11-28
Système d'assainissement :	Gare - Eveche - Vassale

Anomalie fumée n° : 335

Localisation / Adresse

Domaine	Identifiant	N° Voirie	Nom Voirie / Numéro de parcelle	N° Parcelle
Public			AVENUE MARCEL PAGNOL	

Présentation de l'anomalie

Type d'anomalie	Description
Avaloir	Zone de ruissellement

Importance de la gravité du défaut

Non defini

Photographie d'ensemble



Photographie du défaut



Hauteur critique avant intrusion (en m) :	
Surface du trou engendrant l'intrusion (cm²) :	
Vulnérabilité (%) :	1

Surface active (m²)

0

Localisation

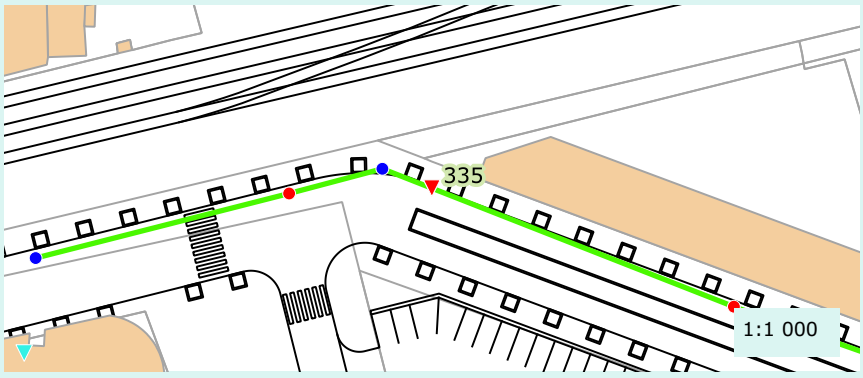

Caractéristique de la réponse

Rapidité :	Non
Densité du panache :	Non

Validation au colorant

Réalisation du test :	Oui
Commentaire :	
Résultat :	Negatif

Proposition de travaux de mise en conformité :	A definir apres ITV du reseau
Enquête banchement à prévoir :	Oui

Remarque(s) / Observation(s)

Le passage caméra et le test au colorant ne nous ont pas permis de trouver la connexion entre les de

Commune de :	Aubagne
Date du test :	2017-11-28
Système d'assainissement :	Gare - Eveche - Vassale

Anomalie fumée n° : 336

Localisation / Adresse

Domaine	Identifiant	N° Voirie	Nom Voirie / Numéro de parcelle	N° Parcelle
Public			AVENUE GABRIEL PERI	

Présentation de l'anomalie

Type d'anomalie	Description
Regard non etanche	En contre bas d'une surface impermeable

Importance de la gravité du défaut

Grave

Photographie d'ensemble



Photographie du défaut



Hauteur critique avant intrusion (en m) :	
Surface du trou engendrant l'intrusion (cm²) :	
Vulnérabilité (%) :	100

Surface active (m²)

20

Localisation

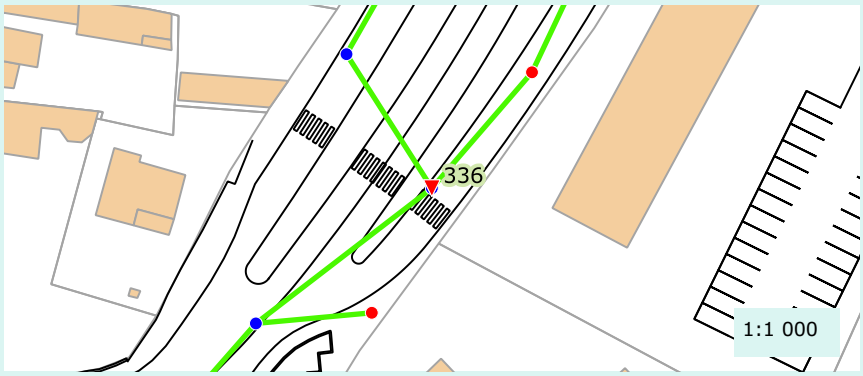

Caractéristique de la réponse

Rapidité :	Oui
Densité du panache :	Oui

Validation au colorant

Réalisation du test :	Non
Commentaire :	
Résultat :	Non defini

Proposition de travaux de mise en conformité :	Etancheification du regard
Enquête banchement à prévoir :	Non

Remarque(s) / Observation(s)

CEREG Territoires
Parc d'activités - 400 avenue du Château de Jouques - Bât. A
13 420 Gémenos
Tél : 04 42 32 32 65 - Fax : 04 42 32 32 66 - www.cereg-territoires.com

Commune de :	Aubagne
Date du test :	2017-11-28
Système d'assainissement :	Gare - Eveche - Vassale

Anomalie fumée n° : 337

Localisation / Adresse

Domaine	Identifiant	N° Voirie	Nom Voirie / Numéro de parcelle	N° Parcelle
Prive		1	CHEMIN DE LA FONDUDE	AN181

Présentation de l'anomalie

Type d'anomalie	Description
Gouttiere	50% de la toiture

Importance de la gravité du défaut

Grave

Photographie d'ensemble



Photographie du défaut



Hauteur critique avant intrusion (en m) :	
Surface du trou engendrant l'intrusion (cm²) :	
Vulnérabilité (%) :	100

Surface active (m²)

90

Localisation

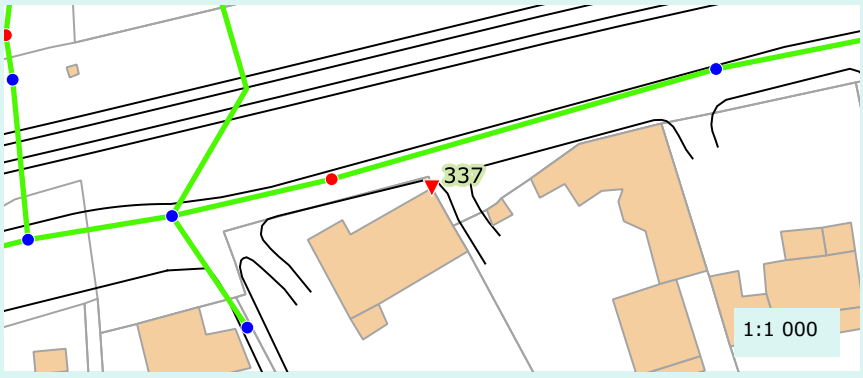

Caractéristique de la réponse

Rapidité :	Oui
Densité du panache :	Oui

Validation au colorant

Réalisation du test :	Non
Commentaire :	
Résultat :	Non defini

Proposition de travaux de mise en conformité :	Deconnexion
Enquête banchement à prévoir :	Non

Remarque(s) / Observation(s)

CEREG Territoires
Parc d'activités - 400 avenue du Château de Jouques - Bât. A
13 420 Gémenos
Tél : 04 42 32 32 65 - Fax : 04 42 32 32 66 - www.cereg-territoires.com

Commune de :	Aubagne
Date du test :	2017-11-28
Système d'assainissement :	Gare - Eveche - Vassale

Anomalie fumée n° : 338

Localisation / Adresse

Domaine	Identifiant	N° Voirie	Nom Voirie / Numéro de parcelle	N° Parcelle
Prive			ALLEE GUTENBERG	AM111

Présentation de l'anomalie

Type d'anomalie	Description
Gouttiere	50% de la toiture

Importance de la gravité du défaut

Peu grave

Photographie d'ensemble



Photographie du défaut



Hauteur critique avant intrusion (en m) :	
Surface du trou engendrant l'intrusion (cm²) :	
Vulnérabilité (%) :	100

Surface active (m²)

20

Localisation

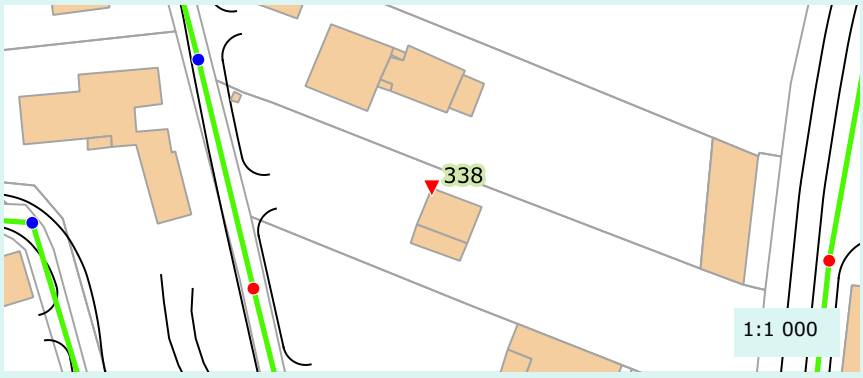

Caractéristique de la réponse

Rapidité :	Oui
Densité du panache :	Oui

Validation au colorant

Réalisation du test :	Non
Commentaire :	
Résultat :	Non defini

Proposition de travaux de mise en conformité :	Deconnexion
Enquête banchement à prévoir :	Non

Remarque(s) / Observation(s)

CEREG Territoires
Parc d'activités - 400 avenue du Château de Jouques - Bât. A
13 420 Gémenos
Tél : 04 42 32 32 65 - Fax : 04 42 32 32 66 - www.cereg-territoires.com

Commune de :	Aubagne
Date du test :	2017-11-28
Système d'assainissement :	Gare - Eveche - Vassale

Anomalie fumée n° : 339

Localisation / Adresse

Domaine	Identifiant	N° Voirie	Nom Voirie / Numéro de parcelle	N° Parcelle
Prive	MONIER	1	ALLEE FLECHIER	AL40

Présentation de l'anomalie

Type d'anomalie	Description
Gouttiere	25% de la toiture

Importance de la gravité du défaut

Peu grave

Photographie d'ensemble



Photographie du défaut



Hauteur critique avant intrusion (en m) :	
Surface du trou engendrant l'intrusion (cm²) :	
Vulnérabilité (%) :	100

Surface active (m²)

20

Localisation

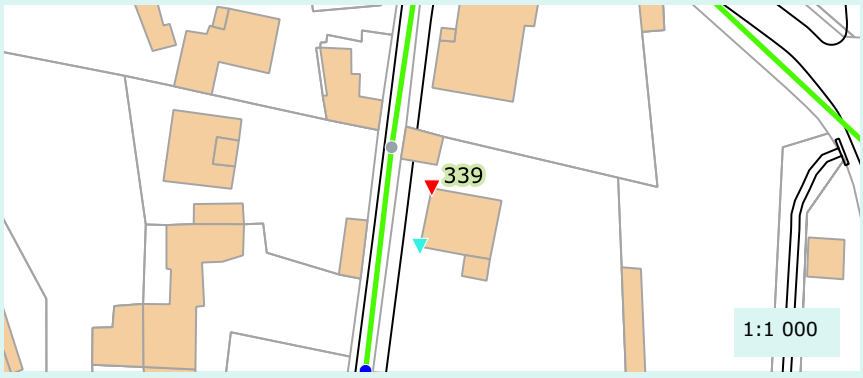

Caractéristique de la réponse

Rapidité :	Oui
Densité du panache :	Oui

Validation au colorant

Réalisation du test :	Non
Commentaire :	
Résultat :	Non defini

Proposition de travaux de mise en conformité :	Deconnexion
Enquête banchement à prévoir :	Non

Remarque(s) / Observation(s)

CEREG Territoires
Parc d'activités - 400 avenue du Château de Jouques - Bât. A
13 420 Gémenos
Tél : 04 42 32 32 65 - Fax : 04 42 32 32 66 - www.cereg-territoires.com

Commune de :	Aubagne
Date du test :	2017-11-28
Système d'assainissement :	Gare - Eveche - Vassale

Anomalie fumée n° : 340

Localisation / Adresse

Domaine	Identifiant	N° Voirie	Nom Voirie / Numéro de parcelle	N° Parcelle
Prive	MONIER	1	ALLEE FLECHIER	AL40

Présentation de l'anomalie

Type d'anomalie	Description
Gouttiere	25% de la toiture

Importance de la gravité du défaut

Peu grave

Photographie d'ensemble



Photographie du défaut



Hauteur critique avant intrusion (en m) :	
Surface du trou engendrant l'intrusion (cm²) :	
Vulnérabilité (%) :	100

Surface active (m²)

20

Localisation

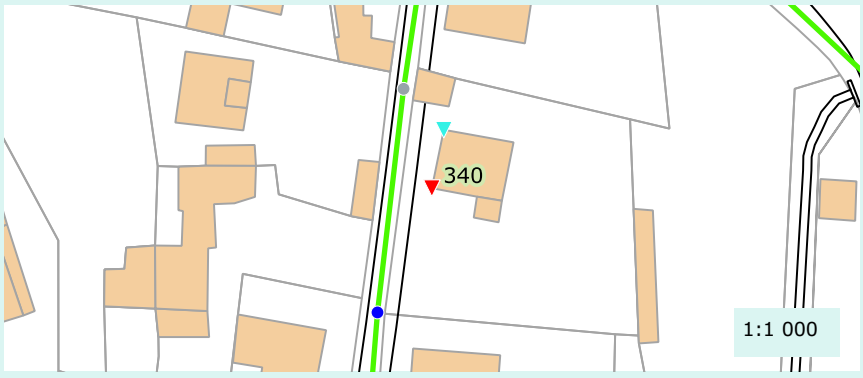

Caractéristique de la réponse

Rapidité :	Oui
Densité du panache :	Oui

Validation au colorant

Réalisation du test :	Non
Commentaire :	
Résultat :	Non defini

Proposition de travaux de mise en conformité :	Deconnexion
Enquête banchement à prévoir :	Non

Remarque(s) / Observation(s)

CEREG Territoires
Parc d'activités - 400 avenue du Château de Jouques - Bât. A
13 420 Gémenos
Tél : 04 42 32 32 65 - Fax : 04 42 32 32 66 - www.cereg-territoires.com

Commune de :	Aubagne
Date du test :	2017-11-28
Système d'assainissement :	Gare - Eveche - Vassale

Anomalie fumée n° : 341

Localisation / Adresse

Domaine	Identifiant	N° Voirie	Nom Voirie / Numéro de parcelle	N° Parcelle
Prive	MEIRONE GENTIL	40	ALLEE EMILE MILLET	AM278

Présentation de l'anomalie

Type d'anomalie	Description
Gouttiere	50% de la toiture

Importance de la gravité du défaut

Grave

Photographie d'ensemble



Photographie du défaut



Hauteur critique avant intrusion (en m) :	
Surface du trou engendrant l'intrusion (cm²) :	
Vulnérabilité (%) :	100

Surface active (m²)

60

Localisation



Caractéristique de la réponse

Rapidité :	Oui
Densité du panache :	Oui

Validation au colorant

Réalisation du test :	Non
Commentaire :	
Résultat :	Non defini

Proposition de travaux de mise en conformité :	Deconnexion
Enquête banchement à prévoir :	Non

Remarque(s) / Observation(s)

CEREG Territoires
Parc d'activités - 400 avenue du Château de Jouques - Bât. A
13 420 Gémenos
Tél : 04 42 32 32 65 - Fax : 04 42 32 32 66 - www.cereg-territoires.com

Commune de :	Aubagne
Date du test :	2017-11-28
Système d'assainissement :	Gare - Eveche - Vassale

Anomalie fumée n° : 342

Localisation / Adresse

Domaine	Identifiant	N° Voirie	Nom Voirie / Numéro de parcelle	N° Parcelle
Prive	MEIRONE GENTIL	40	IMPASSE DU GRENADIER	AM277

Présentation de l'anomalie

Type d'anomalie	Description
Gouttiere	50% de la toiture

Importance de la gravité du défaut

Grave

Photographie d'ensemble



Photographie du défaut



Hauteur critique avant intrusion (en m) :	
Surface du trou engendrant l'intrusion (cm²) :	
Vulnérabilité (%) :	100

Surface active (m²)

60

Localisation

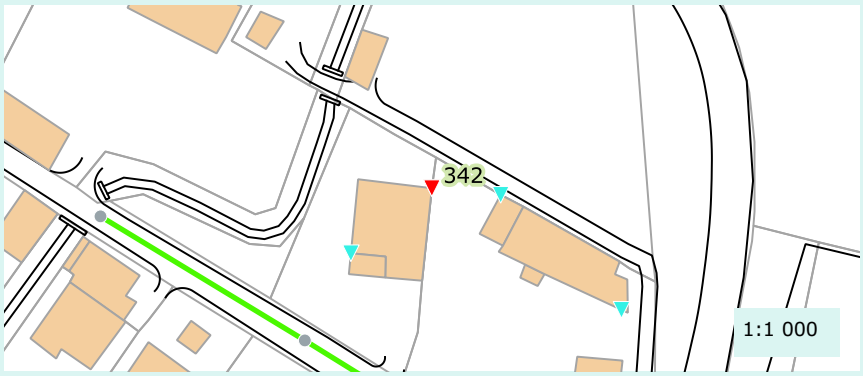

Caractéristique de la réponse

Rapidité :	Oui
Densité du panache :	Oui

Validation au colorant

Réalisation du test :	Non
Commentaire :	
Résultat :	Non defini

Proposition de travaux de mise en conformité :	Deconnexion
Enquête banchement à prévoir :	Non

Remarque(s) / Observation(s)

CEREG Territoires
Parc d'activités - 400 avenue du Château de Jouques - Bât. A
13 420 Gémenos
Tél : 04 42 32 32 65 - Fax : 04 42 32 32 66 - www.cereg-territoires.com

Commune de :	Aubagne
Date du test :	2017-11-28
Système d'assainissement :	Gare - Eveche - Vassale

Anomalie fumée n° : 343

Localisation / Adresse

Domaine	Identifiant	N° Voirie	Nom Voirie / Numéro de parcelle	N° Parcelle
Prive	CAVIGGIA		ALLEE EMILE MILLET	AM135

Présentation de l'anomalie

Type d'anomalie	Description
Gouttiere	50% de la toiture

Importance de la gravité du défaut

Grave

Photographie d'ensemble



Photographie du défaut



Hauteur critique avant intrusion (en m) :	
Surface du trou engendrant l'intrusion (cm²) :	
Vulnérabilité (%) :	100

Surface active (m²)

20

Localisation

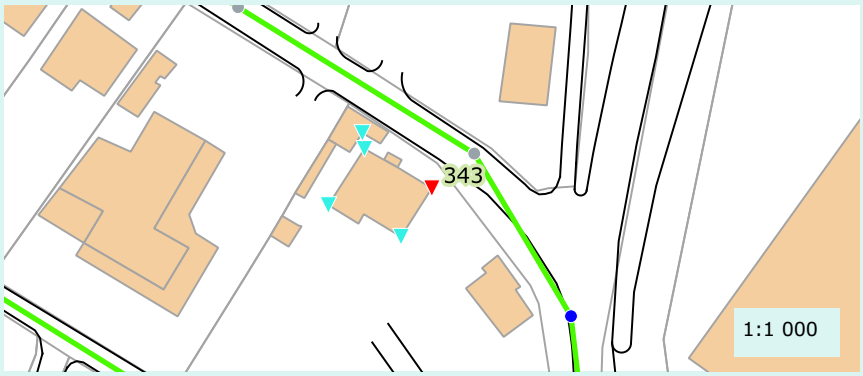

Caractéristique de la réponse

Rapidité :	Oui
Densité du panache :	Oui

Validation au colorant

Réalisation du test :	Non
Commentaire :	
Résultat :	Non defini

Proposition de travaux de mise en conformité :	Deconnexion
Enquête banchement à prévoir :	Non

Remarque(s) / Observation(s)

CEREG Territoires
Parc d'activités - 400 avenue du Château de Jouques - Bât. A
13 420 Gémenos
Tél : 04 42 32 32 65 - Fax : 04 42 32 32 66 - www.cereg-territoires.com

Commune de :	Aubagne
Date du test :	2017-11-28
Système d'assainissement :	Gare - Eveche - Vassale

Anomalie fumée n° : 344

Localisation / Adresse

Domaine	Identifiant	N° Voirie	Nom Voirie / Numéro de parcelle	N° Parcelle
Prive	CAVIGGIA		ALLEE EMILE MILLET	AM135

Présentation de l'anomalie

Type d'anomalie	Description
Gouttiere	25% de la toiture

Importance de la gravité du défaut

Grave

Photographie d'ensemble



Photographie du défaut



Hauteur critique avant intrusion (en m) :	
Surface du trou engendrant l'intrusion (cm²) :	
Vulnérabilité (%) :	100

Surface active (m²)

20

Localisation



Caractéristique de la réponse

Rapidité :	Oui
Densité du panache :	Oui

Validation au colorant

Réalisation du test :	Non
Commentaire :	
Résultat :	Non defini

Proposition de travaux de mise en conformité :	Deconnexion
Enquête banchement à prévoir :	Non

Remarque(s) / Observation(s)

CEREG Territoires
Parc d'activités - 400 avenue du Château de Jouques - Bât. A
13 420 Gémenos
Tél : 04 42 32 32 65 - Fax : 04 42 32 32 66 - www.cereg-territoires.com

Commune de :	Aubagne
Date du test :	2017-11-28
Système d'assainissement :	Gare - Eveche - Vassale

Anomalie fumée n° : 345

Localisation / Adresse

Domaine	Identifiant	N° Voirie	Nom Voirie / Numéro de parcelle	N° Parcelle
Prive	CAVIGGIA		ALLEE EMILE MILLET	AM135

Présentation de l'anomalie

Type d'anomalie	Description
Gouttiere	25% de la toiture

Importance de la gravité du défaut

Grave

Photographie d'ensemble



Photographie du défaut



Hauteur critique avant intrusion (en m) :	
Surface du trou engendrant l'intrusion (cm²) :	
Vulnérabilité (%) :	100

Surface active (m²)

20

Localisation



Caractéristique de la réponse

Rapidité :	Oui
Densité du panache :	Oui

Validation au colorant

Réalisation du test :	Non
Commentaire :	
Résultat :	Non defini

Proposition de travaux de mise en conformité :	Deconnexion
Enquête banchement à prévoir :	Non

Remarque(s) / Observation(s)

CEREG Territoires
Parc d'activités - 400 avenue du Château de Jouques - Bât. A
13 420 Gémenos
Tél : 04 42 32 32 65 - Fax : 04 42 32 32 66 - www.cereg-territoires.com

Commune de :	Aubagne
Date du test :	2017-11-28
Système d'assainissement :	Gare - Eveche - Vassale

Anomalie fumée n° : 346

Localisation / Adresse

Domaine	Identifiant	N° Voirie	Nom Voirie / Numéro de parcelle	N° Parcelle
Prive	CAVIGGIA		ALLEE EMILE MILLET	AM135

Présentation de l'anomalie

Type d'anomalie	Description
Gouttiere	100% de la toiture

Importance de la gravité du défaut

Grave

Photographie d'ensemble



Photographie du défaut



Hauteur critique avant intrusion (en m) :	
Surface du trou engendrant l'intrusion (cm²) :	
Vulnérabilité (%) :	100

Surface active (m²)

20

Localisation



Caractéristique de la réponse

Rapidité :	Oui
Densité du panache :	Oui

Validation au colorant

Réalisation du test :	Non
Commentaire :	
Résultat :	Non defini

Proposition de travaux de mise en conformité :	Deconnexion
Enquête banchement à prévoir :	Non

Remarque(s) / Observation(s)

CEREG Territoires
Parc d'activités - 400 avenue du Château de Jouques - Bât. A
13 420 Gémenos
Tél : 04 42 32 32 65 - Fax : 04 42 32 32 66 - www.cereg-territoires.com

Commune de :	Aubagne
Date du test :	2017-11-28
Système d'assainissement :	Gare - Eveche - Vassale

Anomalie fumée n° : 347

Localisation / Adresse

Domaine	Identifiant	N° Voirie	Nom Voirie / Numéro de parcelle	N° Parcelle
Prive	CAVIGGIA		ALLEE EMILE MILLET	AM135

Présentation de l'anomalie

Type d'anomalie	Description
Gouttiere	25% de la toiture

Importance de la gravité du défaut

Grave

Photographie d'ensemble



Photographie du défaut



Hauteur critique avant intrusion (en m) :	
Surface du trou engendrant l'intrusion (cm²) :	
Vulnérabilité (%) :	100

Surface active (m²)

20

Localisation



Caractéristique de la réponse

Rapidité :	Oui
Densité du panache :	Oui

Validation au colorant

Réalisation du test :	Non
Commentaire :	
Résultat :	Non defini

Proposition de travaux de mise en conformité :	Deconnexion
Enquête banchement à prévoir :	Non

Remarque(s) / Observation(s)

CEREG Territoires
Parc d'activités - 400 avenue du Château de Jouques - Bât. A
13 420 Gémenos
Tél : 04 42 32 32 65 - Fax : 04 42 32 32 66 - www.cereg-territoires.com

Commune de :	Aubagne
Date du test :	2017-11-28
Système d'assainissement :	Gare - Eveche - Vassale

Anomalie fumée n° : 348

Localisation / Adresse

Domaine	Identifiant	N° Voirie	Nom Voirie / Numéro de parcelle	N° Parcelle
Prive	DALMAU	23	IMPASSE DU GRENADIER	AM277

Présentation de l'anomalie

Type d'anomalie	Description
Gouttiere	50% de la toiture

Importance de la gravité du défaut

Grave

Photographie d'ensemble



Photographie du défaut



Hauteur critique avant intrusion (en m) :	
Surface du trou engendrant l'intrusion (cm²) :	
Vulnérabilité (%) :	100

Surface active (m²)

50

Localisation

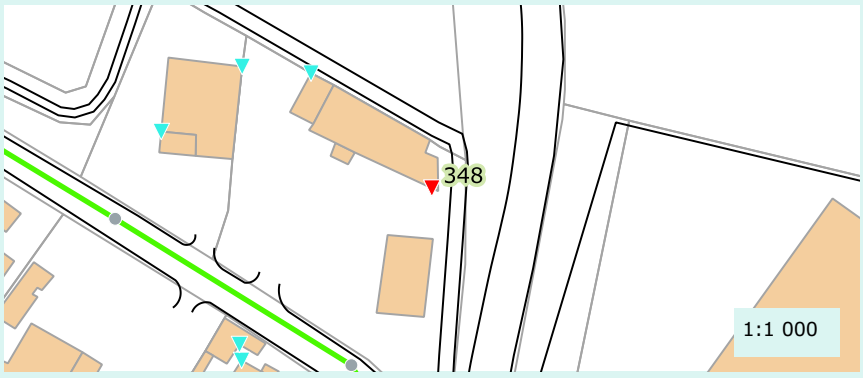

Caractéristique de la réponse

Rapidité :	Oui
Densité du panache :	Oui

Validation au colorant

Réalisation du test :	Non
Commentaire :	
Résultat :	Non defini

Proposition de travaux de mise en conformité :	Deconnexion
Enquête banchement à prévoir :	Non

Remarque(s) / Observation(s)

CEREG Territoires
Parc d'activités - 400 avenue du Château de Jouques - Bât. A
13 420 Gémenos
Tél : 04 42 32 32 65 - Fax : 04 42 32 32 66 - www.cereg-territoires.com

Commune de :	Aubagne
Date du test :	2017-11-28
Système d'assainissement :	Gare - Eveche - Vassale

Anomalie fumée n° : 349

Localisation / Adresse

Domaine	Identifiant	N° Voirie	Nom Voirie / Numéro de parcelle	N° Parcelle
Prive	DALMAU	23	IMPASSE DU GRENADIER	AM149

Présentation de l'anomalie

Type d'anomalie	Description
Gouttiere	100% de la toiture

Importance de la gravité du défaut

	Grave		

Photographie d'ensemble



Photographie du défaut



Hauteur critique avant intrusion (en m) :	
Surface du trou engendrant l'intrusion (cm²) :	
Vulnérabilité (%) :	100

Surface active (m²)

20

Localisation

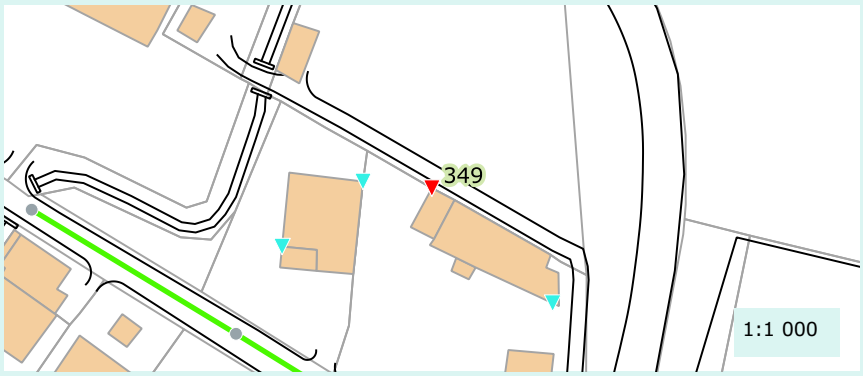

Caractéristique de la réponse

Rapidité :	Oui
Densité du panache :	Oui

Validation au colorant

Réalisation du test :	Non
Commentaire :	
Résultat :	Non defini

Proposition de travaux de mise en conformité :	Deconnexion
Enquête banchement à prévoir :	Non

Remarque(s) / Observation(s)

CEREG Territoires
Parc d'activités - 400 avenue du Château de Jouques - Bât. A
13 420 Gémenos
Tél : 04 42 32 32 65 - Fax : 04 42 32 32 66 - www.cereg-territoires.com

Commune de :	Aubagne
Date du test :	2017-11-28
Système d'assainissement :	Gare - Eveche - Vassale

Anomalie fumée n° : 350

Localisation / Adresse

Domaine	Identifiant	N° Voirie	Nom Voirie / Numéro de parcelle	N° Parcelle
Prive	BAYLE	75	ALLEE DU DOCTEUR LEGER	AM132

Présentation de l'anomalie

Type d'anomalie	Description
Gouttiere	50% de la toiture

Importance de la gravité du défaut

Grave

Photographie d'ensemble



Photographie du défaut



Hauteur critique avant intrusion (en m) :	
Surface du trou engendrant l'intrusion (cm²) :	
Vulnérabilité (%) :	100

Surface active (m²)

60

Localisation



Caractéristique de la réponse

Rapidité :	Oui
Densité du panache :	Oui

Validation au colorant

Réalisation du test :	Non
Commentaire :	
Résultat :	Non defini

Proposition de travaux de mise en conformité :	Deconnexion
Enquête banchement à prévoir :	Non

Remarque(s) / Observation(s)

CEREG Territoires
Parc d'activités - 400 avenue du Château de Jouques - Bât. A
13 420 Gémenos
Tél : 04 42 32 32 65 - Fax : 04 42 32 32 66 - www.cereg-territoires.com

Commune de :	Aubagne
Date du test :	2017-11-28
Système d'assainissement :	Gare - Eveche - Vassale

Anomalie fumée n° : 351

Localisation / Adresse

Domaine	Identifiant	N° Voirie	Nom Voirie / Numéro de parcelle	N° Parcelle
Prive	BAYLE	75	ALLEE DU DOCTEUR LEGER	AM132

Présentation de l'anomalie

Type d'anomalie	Description
Gouttiere	50% de la toiture

Importance de la gravité du défaut

Grave

Photographie d'ensemble



Photographie du défaut



Hauteur critique avant intrusion (en m) :	
Surface du trou engendrant l'intrusion (cm²) :	
Vulnérabilité (%) :	100

Surface active (m²)

60

Localisation

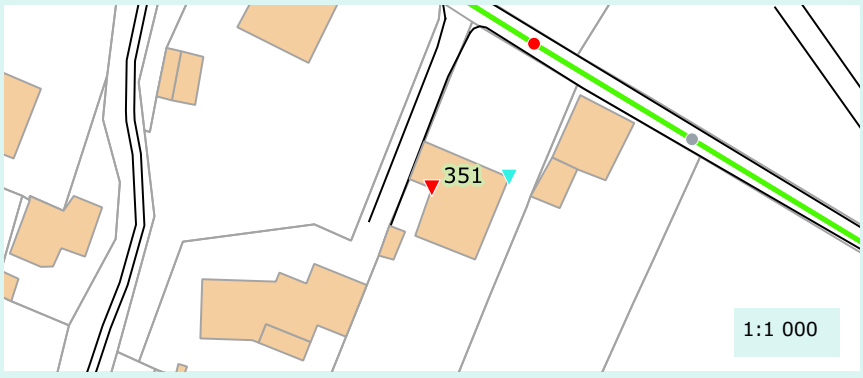

Caractéristique de la réponse

Rapidité :	Oui
Densité du panache :	Oui

Validation au colorant

Réalisation du test :	Non
Commentaire :	
Résultat :	Non defini

Proposition de travaux de mise en conformité :	Deconnexion
Enquête banchement à prévoir :	Non

Remarque(s) / Observation(s)

CEREG Territoires
Parc d'activités - 400 avenue du Château de Jouques - Bât. A
13 420 Gémenos
Tél : 04 42 32 32 65 - Fax : 04 42 32 32 66 - www.cereg-territoires.com

Commune de :	Aubagne
Date du test :	2017-11-28
Système d'assainissement :	Gare - Eveche - Vassale

Anomalie fumée n° : 352

Localisation / Adresse

Domaine	Identifiant	N° Voirie	Nom Voirie / Numéro de parcelle	N° Parcelle
Prive	TOTAL		AVENUE ROGER SALENGRO	AM241

Présentation de l'anomalie

Type d'anomalie	Description
Avaloir	Zone de ruissellement

Importance de la gravité du défaut

Grave

Photographie d'ensemble



Photographie du défaut



Hauteur critique avant intrusion (en m) :	
Surface du trou engendrant l'intrusion (cm²) :	
Vulnérabilité (%) :	100

Surface active (m²)

20

Localisation



Caractéristique de la réponse

Rapidité :	Oui
Densité du panache :	Oui

Validation au colorant

Réalisation du test :	Oui
Commentaire :	
Résultat :	Non defini

Proposition de travaux de mise en conformité :	Autre
Enquête banchement à prévoir :	Oui

Remarque(s) / Observation(s)

Connecte au deshuileur

CEREG Territoires
Parc d'activités - 400 avenue du Château de Jouques - Bât. A
13 420 Gémenos
Tél : 04 42 32 32 65 - Fax : 04 42 32 32 66 - www.cereg-territoires.com

Commune de :	Aubagne
Date du test :	2017-11-28
Système d'assainissement :	Gare - Eveche - Vassale

Anomalie fumée n° : 353

Localisation / Adresse

Domaine	Identifiant	N° Voirie	Nom Voirie / Numéro de parcelle	N° Parcelle
Prive	orange fleurs	1	Avenue Roger Salengro	AB188

Présentation de l'anomalie

Type d'anomalie	Description
Boite de branchement non etanche	En contre bas d'une surface impermeable

Importance de la gravité du défaut

Non defini

Photographie d'ensemble



Photographie du défaut



Hauteur critique avant intrusion (en m) :	
Surface du trou engendrant l'intrusion (cm²) :	
Vulnérabilité (%) :	50

Surface active (m²)

10

Localisation

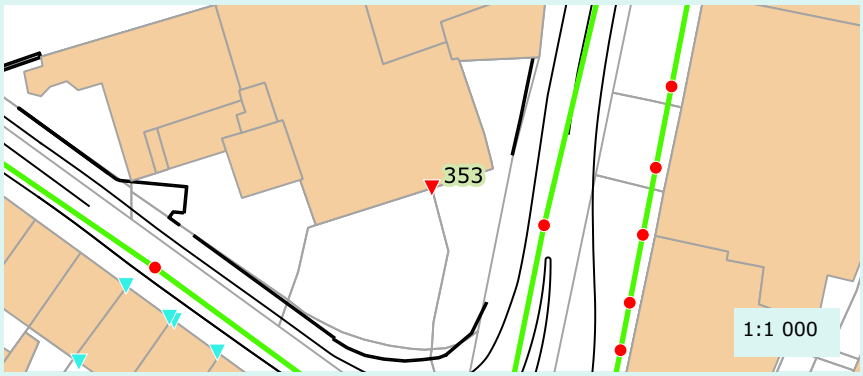

Caractéristique de la réponse

Rapidité :	Oui
Densité du panache :	Oui

Validation au colorant

Réalisation du test :	Non
Commentaire :	
Résultat :	Non defini

Proposition de travaux de mise en conformité :	Etancheification du regard
Enquête banchement à prévoir :	Non

Remarque(s) / Observation(s)

CEREG Territoires
Parc d'activités - 400 avenue du Château de Jouques - Bât. A
13 420 Gémenos
Tél : 04 42 32 32 65 - Fax : 04 42 32 32 66 - www.cereg-territoires.com

Commune de :	Aubagne
Date du test :	2017-11-28
Système d'assainissement :	Gare - Eveche - Vassale

Anomalie fumée n° : 354

Localisation / Adresse

Domaine	Identifiant	N° Voirie	Nom Voirie / Numéro de parcelle	N° Parcelle
Prive	Villa Gabrielle	300	Avenue Marcel Pagnol	AC414

Présentation de l'anomalie

Type d'anomalie	Description
Gouttiere	25% de la toiture

Importance de la gravité du défaut

Grave

Photographie d'ensemble



Photographie du défaut



Hauteur critique avant intrusion (en m) :	
Surface du trou engendrant l'intrusion (cm²) :	
Vulnérabilité (%) :	100

Surface active (m²)

120

Localisation

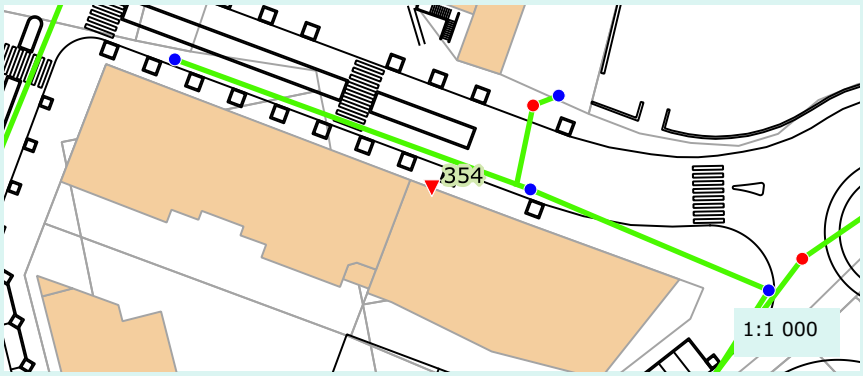

Caractéristique de la réponse

Rapidité :	Oui
Densité du panache :	Oui

Validation au colorant

Réalisation du test :	Non
Commentaire :	
Résultat :	Non defini

Proposition de travaux de mise en conformité :	Deconnexion
Enquête banchement à prévoir :	Non

Remarque(s) / Observation(s)

CEREG Territoires
Parc d'activités - 400 avenue du Château de Jouques - Bât. A
13 420 Gémenos
Tél : 04 42 32 32 65 - Fax : 04 42 32 32 66 - www.cereg-territoires.com

Commune de :	Aubagne
Date du test :	2017-11-28
Système d'assainissement :	Gare - Eveche - Vassale

Anomalie fumée n° : 355

Localisation / Adresse

Domaine	Identifiant	N° Voirie	Nom Voirie / Numéro de parcelle	N° Parcelle
Public			Traverse des Defensions Dite de la Puce	

Présentation de l'anomalie

Type d'anomalie	Description
Parasitage EP par EU	Zone de ruissellement

Importance de la gravité du défaut

Non defini

Photographie d'ensemble



Photographie du défaut



Hauteur critique avant intrusion (en m) :	
Surface du trou engendrant l'intrusion (cm²) :	
Vulnérabilité (%) :	1

Surface active (m²)

0

Localisation

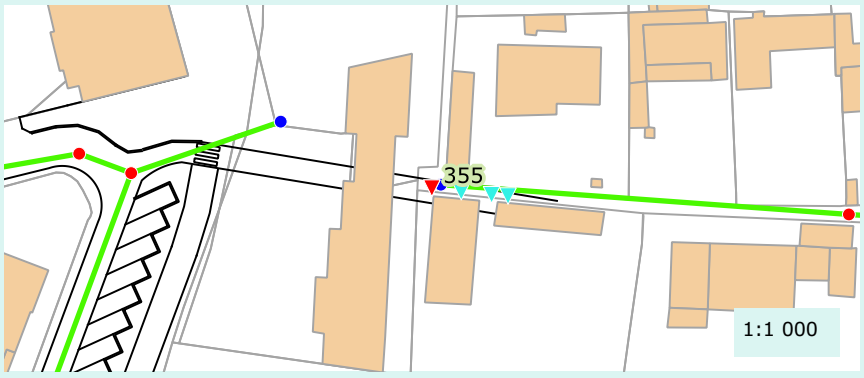

Caractéristique de la réponse

Rapidité :	Oui
Densité du panache :	Oui

Validation au colorant

Réalisation du test :	Oui
Commentaire :	
Résultat :	Negatif

Proposition de travaux de mise en conformité :	A definir apres ITV du reseau
Enquête banchement à prévoir :	Oui

Remarque(s) / Observation(s)

Le passage caméra et le test au colorant ne nous ont pas permis de trouver la connexion entre les de

CEREG Territoires
Parc d'activités - 400 avenue du Château de Jouques - Bât. A
13 420 Gémenos
Tél : 04 42 32 32 65 - Fax : 04 42 32 32 66 - www.cereg-territoires.com

Commune de :	Aubagne
Date du test :	2017-11-28
Système d'assainissement :	Gare - Eveche - Vassale

Anomalie fumée n° : 356

Localisation / Adresse

Domaine	Identifiant	N° Voirie	Nom Voirie / Numéro de parcelle	N° Parcelle
Public			Traverse des Defensions Dite de la Puce	

Présentation de l'anomalie

Type d'anomalie	Description
Ouverture sur chaussee	Zone de ruissellement

Importance de la gravité du défaut

Non defini

Photographie d'ensemble



Photographie du défaut



Hauteur critique avant intrusion (en m) :	
Surface du trou engendrant l'intrusion (cm²) :	
Vulnérabilité (%) :	1

Surface active (m²)

0

Localisation



Caractéristique de la réponse

Rapidité :	Oui
Densité du panache :	Oui

Validation au colorant

Réalisation du test :	Oui
Commentaire :	
Résultat :	Negatif

Proposition de travaux de mise en conformité :	A definir apres ITV du reseau
Enquête banchement à prévoir :	Oui

Remarque(s) / Observation(s)

Le passage caméra et le test au colorant ne nous ont pas permis de trouver la connexion entre les de

Commune de :	Aubagne
Date du test :	2017-11-28
Système d'assainissement :	Gare - Eveche - Vassale

Anomalie fumée n° : 357

Localisation / Adresse

Domaine	Identifiant	N° Voirie	Nom Voirie / Numéro de parcelle	N° Parcelle
Public			Traverse des Defensions Dite de la Puce	

Présentation de l'anomalie

Type d'anomalie	Description
Ouverture sur chaussee	Zone de ruissellement

Importance de la gravité du défaut

Non defini

Photographie d'ensemble



Photographie du défaut



Hauteur critique avant intrusion (en m) :	
Surface du trou engendrant l'intrusion (cm²) :	
Vulnérabilité (%) :	1

Surface active (m²)

0

Localisation

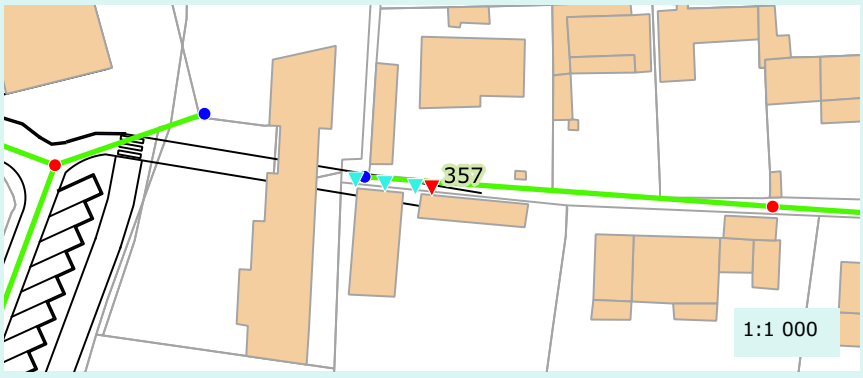

Caractéristique de la réponse

Rapidité :	Oui
Densité du panache :	Oui

Validation au colorant

Réalisation du test :	Oui
Commentaire :	
Résultat :	Negatif

Proposition de travaux de mise en conformité :	A definir apres ITV du reseau
Enquête banchement à prévoir :	Oui

Remarque(s) / Observation(s)

Le passage caméra et le test au colorant ne nous ont pas permis de trouver la connexion entre les de

Commune de :	Aubagne
Date du test :	2017-11-28
Système d'assainissement :	Gare - Eveche - Vassale

Anomalie fumée n° : 358

Localisation / Adresse

Domaine	Identifiant	N° Voirie	Nom Voirie / Numéro de parcelle	N° Parcelle
Public			Traverse des Defensions Dite de la Puce	

Présentation de l'anomalie

Type d'anomalie	Description
Ouverture sur chaussee	Zone de ruissellement

Importance de la gravité du défaut

Non defini

Photographie d'ensemble



Photographie du défaut



Hauteur critique avant intrusion (en m) :	
Surface du trou engendrant l'intrusion (cm²) :	
Vulnérabilité (%) :	1

Surface active (m²)

0

Localisation

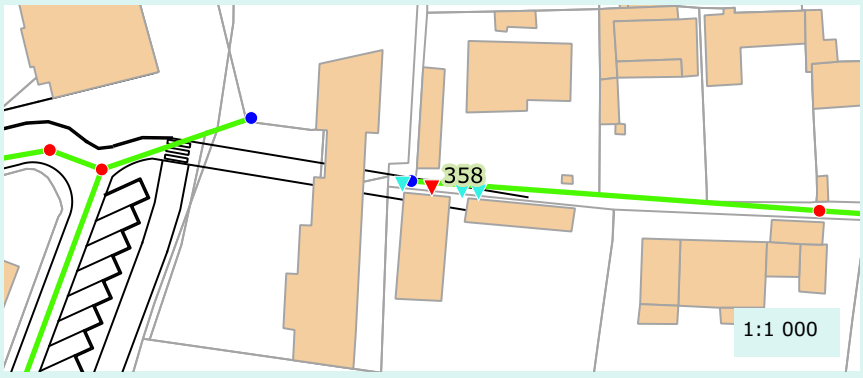

Caractéristique de la réponse

Rapidité :	Oui
Densité du panache :	Oui

Validation au colorant

Réalisation du test :	Oui
Commentaire :	
Résultat :	Negatif

Proposition de travaux de mise en conformité :	A definir apres ITV du reseau
Enquête banchement à prévoir :	Oui

Remarque(s) / Observation(s)

Le passage caméra et le test au colorant ne nous ont pas permis de trouver la connexion entre les de

Commune de :	Aubagne
Date du test :	2017-11-28
Système d'assainissement :	Gare - Eveche - Vassale

Anomalie fumée n° : 359

Localisation / Adresse

Domaine	Identifiant	N° Voirie	Nom Voirie / Numéro de parcelle	N° Parcelle
Prive		devant le	Chemin de la Fondude	BI172

Présentation de l'anomalie

Type d'anomalie	Description
Ouverture sur chaussee	En contre bas d'une surface impermeable

Importance de la gravité du défaut

Grave

Photographie d'ensemble



Photographie du défaut



Hauteur critique avant intrusion (en m) :	
Surface du trou engendrant l'intrusion (cm²) :	
Vulnérabilité (%) :	80

Surface active (m²)

200

Localisation

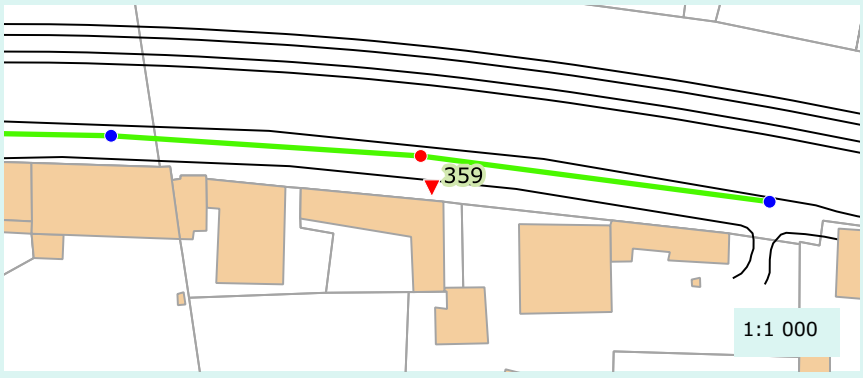

Caractéristique de la réponse

Rapidité :	Oui
Densité du panache :	Oui

Validation au colorant

Réalisation du test :	Oui
Commentaire :	
Résultat :	Positif

Proposition de travaux de mise en conformité :	Obturation de l'orifice
Enquête banchement à prévoir :	Oui

Remarque(s) / Observation(s)

CEREG Territoires
Parc d'activités - 400 avenue du Château de Jouques - Bât. A
13 420 Gémenos
Tél : 04 42 32 32 65 - Fax : 04 42 32 32 66 - www.cereg-territoires.com

Commune de :	Aubagne
Date du test :	2017-11-28
Système d'assainissement :	Gare - Eveche - Vassale

Anomalie fumée n° : 360

Localisation / Adresse

Domaine	Identifiant	N° Voirie	Nom Voirie / Numéro de parcelle	N° Parcelle
Prive	COUPET	19	Boulevard Val Pré	AL232

Présentation de l'anomalie

Type d'anomalie	Description
Gouttiere	50% de la toiture

Importance de la gravité du défaut

Grave

Photographie d'ensemble



Photographie du défaut



Hauteur critique avant intrusion (en m) :	
Surface du trou engendrant l'intrusion (cm²) :	
Vulnérabilité (%) :	100

Surface active (m²)

90

Localisation

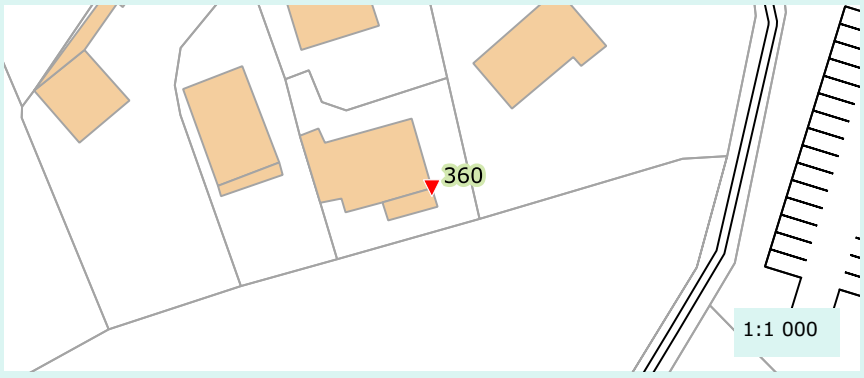

Caractéristique de la réponse

Rapidité :	Oui
Densité du panache :	Oui

Validation au colorant

Réalisation du test :	Non
Commentaire :	
Résultat :	Non defini

Proposition de travaux de mise en conformité :	Deconnexion
Enquête banchement à prévoir :	Non

Remarque(s) / Observation(s)

CEREG Territoires
Parc d'activités - 400 avenue du Château de Jouques - Bât. A
13 420 Gémenos
Tél : 04 42 32 32 65 - Fax : 04 42 32 32 66 - www.cereg-territoires.com

Commune de :	Aubagne
Date du test :	2017-11-28
Système d'assainissement :	Gare - Eveche - Vassale

Anomalie fumée n° : 361

Localisation / Adresse

Domaine	Identifiant	N° Voirie	Nom Voirie / Numéro de parcelle	N° Parcelle
Prive	ROUX	15	Boulevard Val Pré	AL28

Présentation de l'anomalie

Type d'anomalie	Description
Gouttiere	25% de la toiture

Importance de la gravité du défaut

Grave

Photographie d'ensemble



Photographie du défaut



Hauteur critique avant intrusion (en m) :	
Surface du trou engendrant l'intrusion (cm²) :	
Vulnérabilité (%) :	100

Surface active (m²)

30

Localisation

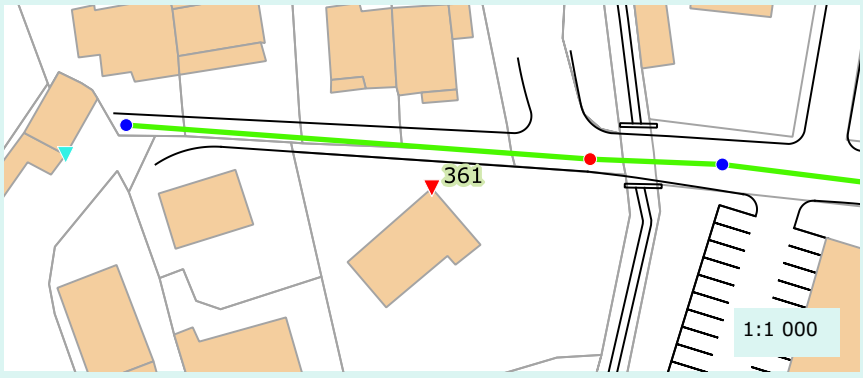

Caractéristique de la réponse

Rapidité :	Oui
Densité du panache :	Oui

Validation au colorant

Réalisation du test :	Non
Commentaire :	
Résultat :	Non defini

Proposition de travaux de mise en conformité :	Deconnexion
Enquête banchement à prévoir :	Non

Remarque(s) / Observation(s)

CEREG Territoires
Parc d'activités - 400 avenue du Château de Jouques - Bât. A
13 420 Gémenos
Tél : 04 42 32 32 65 - Fax : 04 42 32 32 66 - www.cereg-territoires.com

Commune de :	Aubagne
Date du test :	2017-11-28
Système d'assainissement :	Gare - Eveche - Vassale

Anomalie fumée n° : 362

Localisation / Adresse

Domaine	Identifiant	N° Voirie	Nom Voirie / Numéro de parcelle	N° Parcelle
Prive	GRAZIANO	23	Boulevard Val Pré	AL308

Présentation de l'anomalie

Type d'anomalie	Description
Gouttiere	25% de la toiture

Importance de la gravité du défaut

Grave

Photographie d'ensemble



Photographie du défaut



Hauteur critique avant intrusion (en m) :	
Surface du trou engendrant l'intrusion (cm²) :	
Vulnérabilité (%) :	100

Surface active (m²)

15

Localisation

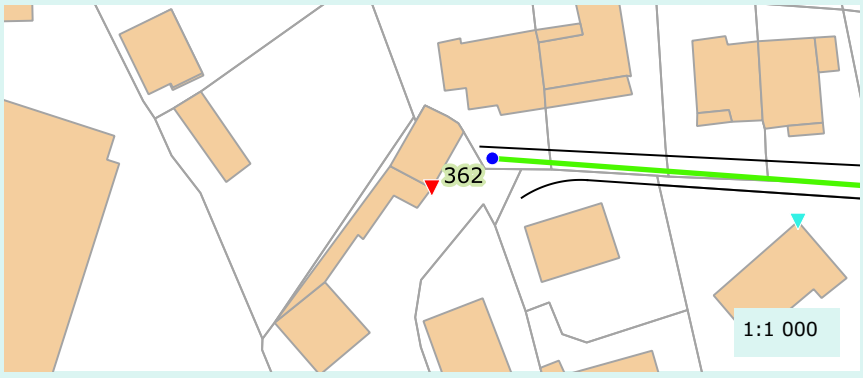

Caractéristique de la réponse

Rapidité :	Oui
Densité du panache :	Oui

Validation au colorant

Réalisation du test :	Non
Commentaire :	
Résultat :	Non defini

Proposition de travaux de mise en conformité :	Deconnexion
Enquête banchement à prévoir :	Non

Remarque(s) / Observation(s)

CEREG Territoires
Parc d'activités - 400 avenue du Château de Jouques - Bât. A
13 420 Gémenos
Tél : 04 42 32 32 65 - Fax : 04 42 32 32 66 - www.cereg-territoires.com

Commune de :	Aubagne
Date du test :	2017-11-28
Système d'assainissement :	Gare - Eveche - Vassale

Anomalie fumée n° : 363

Localisation / Adresse

Domaine	Identifiant	N° Voirie	Nom Voirie / Numéro de parcelle	N° Parcelle
Prive	ABADIE	3	Boulevard Val Pré	AL53

Présentation de l'anomalie

Type d'anomalie	Description
Gouttiere	25% de la toiture

Importance de la gravité du défaut

Grave

Photographie d'ensemble



Photographie du défaut



Hauteur critique avant intrusion (en m) :	
Surface du trou engendrant l'intrusion (cm²) :	
Vulnérabilité (%) :	100

Surface active (m²)

30

Localisation

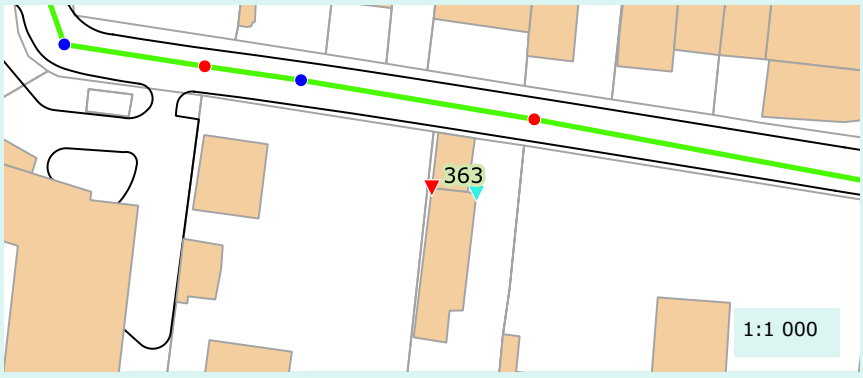

Caractéristique de la réponse

Rapidité :	Oui
Densité du panache :	Oui

Validation au colorant

Réalisation du test :	Non
Commentaire :	
Résultat :	Non defini

Proposition de travaux de mise en conformité :	Deconnexion
Enquête banchement à prévoir :	Non

Remarque(s) / Observation(s)

CEREG Territoires
Parc d'activités - 400 avenue du Château de Jouques - Bât. A
13 420 Gémenos
Tél : 04 42 32 32 65 - Fax : 04 42 32 32 66 - www.cereg-territoires.com

Commune de :	Aubagne
Date du test :	2017-11-28
Système d'assainissement :	Gare - Eveche - Vassale

Anomalie fumée n° : 364

Localisation / Adresse

Domaine	Identifiant	N° Voirie	Nom Voirie / Numéro de parcelle	N° Parcelle
Prive	ABADIE	3	Boulevard Val Pré	AL53

Présentation de l'anomalie

Type d'anomalie	Description
Gouttiere	25% de la toiture

Importance de la gravité du défaut

Grave

Photographie d'ensemble



Photographie du défaut



Hauteur critique avant intrusion (en m) :	
Surface du trou engendrant l'intrusion (cm²) :	
Vulnérabilité (%) :	100

Surface active (m²)

30

Localisation

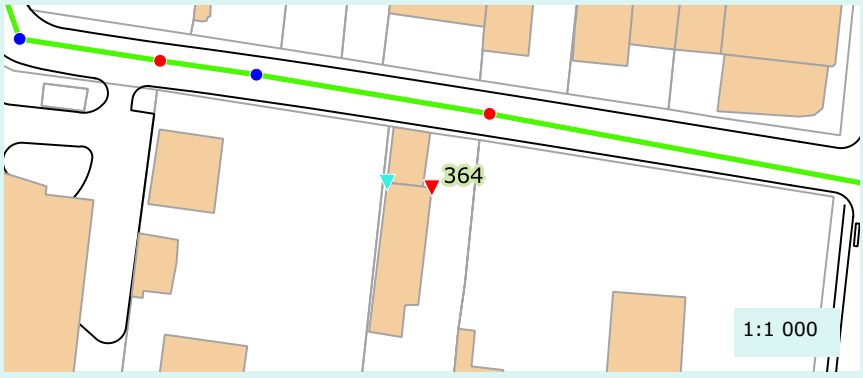

Caractéristique de la réponse

Rapidité :	Oui
Densité du panache :	Oui

Validation au colorant

Réalisation du test :	Non
Commentaire :	
Résultat :	Non defini

Proposition de travaux de mise en conformité :	Deconnexion
Enquête banchement à prévoir :	Non

Remarque(s) / Observation(s)

CEREG Territoires
Parc d'activités - 400 avenue du Château de Jouques - Bât. A
13 420 Gémenos
Tél : 04 42 32 32 65 - Fax : 04 42 32 32 66 - www.cereg-territoires.com

Commune de :	Aubagne
Date du test :	2017-11-28
Système d'assainissement :	Gare - Eveche - Vassale

Anomalie fumée n° : 365

Localisation / Adresse

Domaine	Identifiant	N° Voirie	Nom Voirie / Numéro de parcelle	N° Parcelle
Prive	GUENOUN	9	Chemin du Petit Pin Vert	AM102

Présentation de l'anomalie

Type d'anomalie	Description
Gouttiere	50% de la toiture

Importance de la gravité du défaut

Grave

Photographie d'ensemble



Photographie du défaut



Hauteur critique avant intrusion (en m) :	
Surface du trou engendrant l'intrusion (cm²) :	
Vulnérabilité (%) :	100

Surface active (m²)

35

Localisation

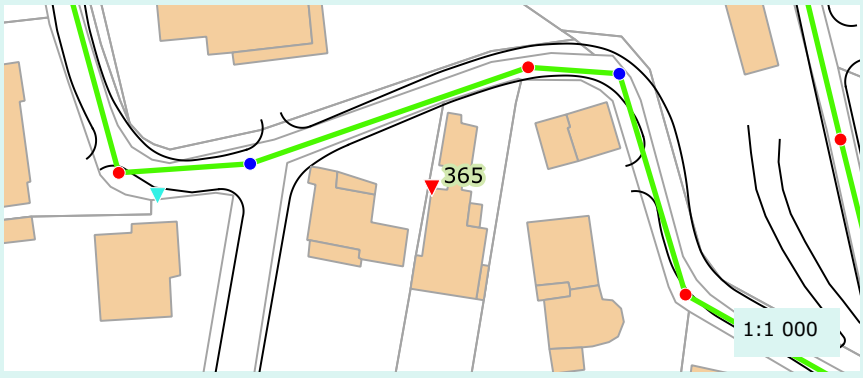

Caractéristique de la réponse

Rapidité :	Oui
Densité du panache :	Oui

Validation au colorant

Réalisation du test :	Non
Commentaire :	
Résultat :	Non defini

Proposition de travaux de mise en conformité :	Deconnexion
Enquête banchement à prévoir :	Non

Remarque(s) / Observation(s)

CEREG Territoires
Parc d'activités - 400 avenue du Château de Jouques - Bât. A
13 420 Gémenos
Tél : 04 42 32 32 65 - Fax : 04 42 32 32 66 - www.cereg-territoires.com

Commune de :	Aubagne
Date du test :	2017-11-28
Système d'assainissement :	Gare - Eveche - Vassale

Anomalie fumée n° : 366

Localisation / Adresse

Domaine	Identifiant	N° Voirie	Nom Voirie / Numéro de parcelle	N° Parcelle
Public		ANGLE DU	Chemin du Petit Pin Vert	

Présentation de l'anomalie

Type d'anomalie	Description
Ouverture sur chaussee	En contre bas d'une surface impermeable

Importance de la gravité du défaut

Grave

Photographie d'ensemble



Photographie du défaut



Hauteur critique avant intrusion (en m) :	0
Surface du trou engendrant l'intrusion (cm²) :	100
Vulnérabilité (%) :	50

Surface active (m²)

20

Localisation

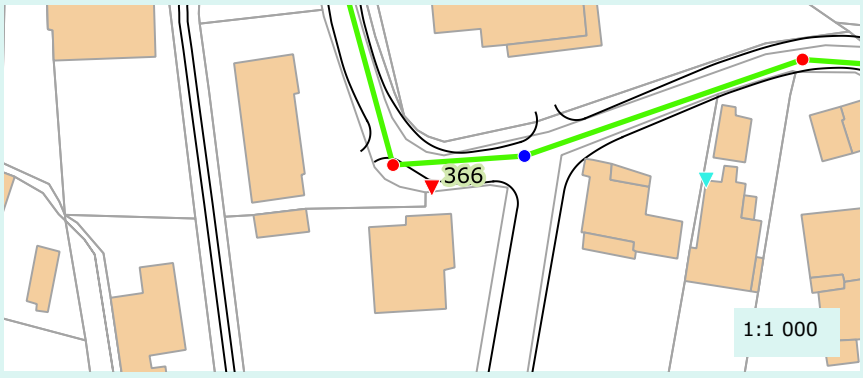

Caractéristique de la réponse

Rapidité :	Oui
Densité du panache :	Oui

Validation au colorant

Réalisation du test :	Oui
Commentaire :	
Résultat :	Positif

Proposition de travaux de mise en conformité :	Obturation de l'orifice
Enquête banchement à prévoir :	Non

Remarque(s) / Observation(s)

Branchement connecte a l'anomalie

CEREG Territoires
Parc d'activités - 400 avenue du Château de Jouques - Bât. A
13 420 Gémenos
Tél : 04 42 32 32 65 - Fax : 04 42 32 32 66 - www.cereg-territoires.com

Commune de :	Aubagne
Date du test :	2018-01-24
Système d'assainissement :	Gare - Eveche - Vassale

Anomalie fumée n° : 367

Localisation / Adresse

Domaine	Identifiant	N° Voirie	Nom Voirie / Numéro de parcelle	N° Parcelle
Prive	MEMPONTEIL	100	IMPASSE DU MEUNIER	AM0023

Présentation de l'anomalie

Type d'anomalie	Description
Gouttiere	50% de la toiture

Importance de la gravité du défaut

Grave

Photographie d'ensemble



Photographie du défaut



Hauteur critique avant intrusion (en m) :	
Surface du trou engendrant l'intrusion (cm²) :	
Vulnérabilité (%) :	100

Surface active (m²)

80

Localisation

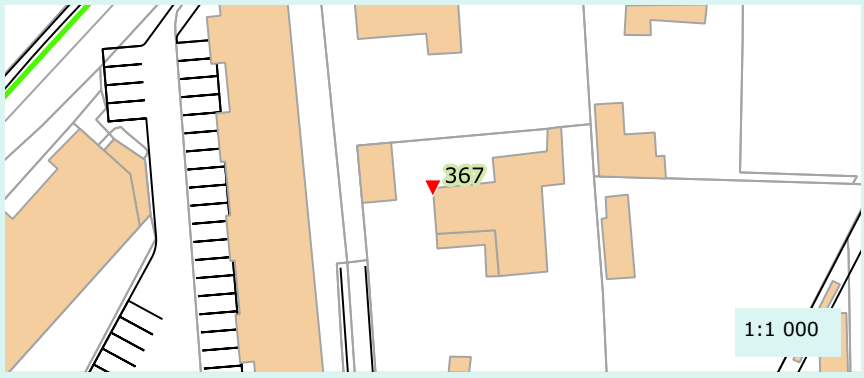

Caractéristique de la réponse

Rapidité :	Oui
Densité du panache :	Oui

Validation au colorant

Réalisation du test :	Non
Commentaire :	
Résultat :	Non defini

Proposition de travaux de mise en conformité :	Deconnexion
Enquête banchement à prévoir :	Non

Remarque(s) / Observation(s)

CEREG Territoires
Parc d'activités - 400 avenue du Château de Jouques - Bât. A
13 420 Gémenos
Tél : 04 42 32 32 65 - Fax : 04 42 32 32 66 - www.cereg-territoires.com

Commune de :	Aubagne
Date du test :	2018-01-24
Système d'assainissement :	Gare - Eveche - Vassale

Anomalie fumée n° : 368

Localisation / Adresse

Domaine	Identifiant	N° Voirie	Nom Voirie / Numéro de parcelle	N° Parcelle
Prive	ELIMOURI	3	LOTISSEMENT DES FEUILLANTINES	AM0462

Présentation de l'anomalie

Type d'anomalie	Description
Gouttiere	50% de la toiture

Importance de la gravité du défaut

Grave

Photographie d'ensemble



Photographie du défaut



Hauteur critique avant intrusion (en m) :	
Surface du trou engendrant l'intrusion (cm²) :	
Vulnérabilité (%) :	100

Surface active (m²)

40

Localisation

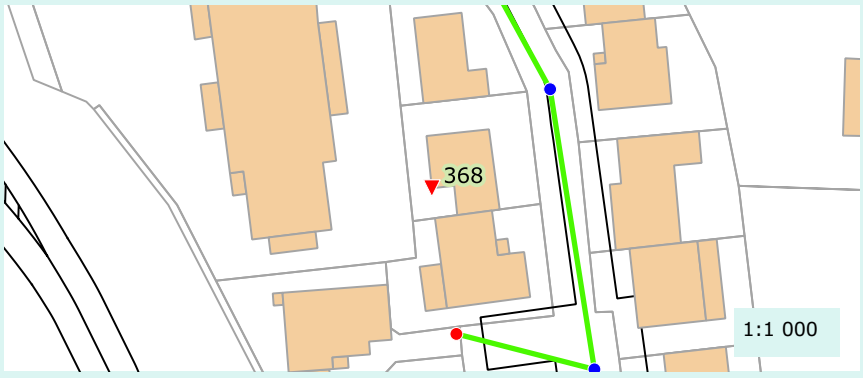

Caractéristique de la réponse

Rapidité :	Oui
Densité du panache :	Oui

Validation au colorant

Réalisation du test :	Non
Commentaire :	
Résultat :	Non defini

Proposition de travaux de mise en conformité :	Deconnexion
Enquête banchement à prévoir :	Non

Remarque(s) / Observation(s)

CEREG Territoires
Parc d'activités - 400 avenue du Château de Jouques - Bât. A
13 420 Gémenos
Tél : 04 42 32 32 65 - Fax : 04 42 32 32 66 - www.cereg-territoires.com

Commune de :	Aubagne
Date du test :	2018-01-24
Système d'assainissement :	Gare - Eveche - Vassale

Anomalie fumée n° : 369

Localisation / Adresse

Domaine	Identifiant	N° Voirie	Nom Voirie / Numéro de parcelle	N° Parcelle
Public			IMPASSE DES PRES	

Présentation de l'anomalie

Type d'anomalie	Description
Ouverture sur chaussee	En contre bas d'une surface impermeable

Importance de la gravité du défaut

Grave

Photographie d'ensemble



Photographie du défaut



Hauteur critique avant intrusion (en m) :	
Surface du trou engendrant l'intrusion (cm²) :	
Vulnérabilité (%) :	50

Surface active (m²)

50

Localisation

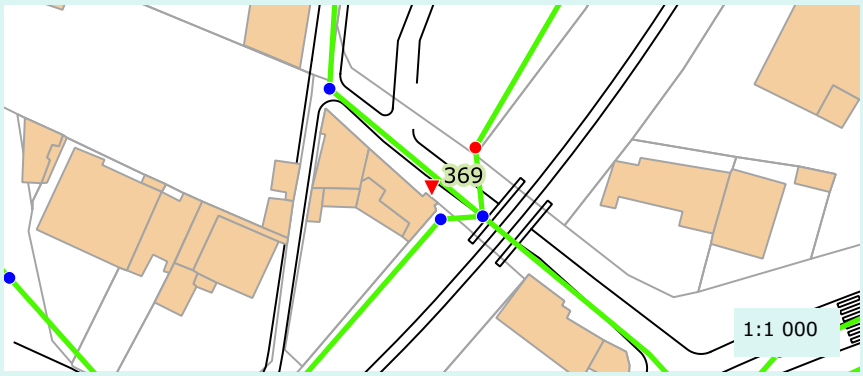

Caractéristique de la réponse

Rapidité :	Oui
Densité du panache :	Oui

Validation au colorant

Réalisation du test :	Non
Commentaire :	
Résultat :	Non defini

Proposition de travaux de mise en conformité :	Obturation de l'orifice
Enquête banchement à prévoir :	Non

Remarque(s) / Observation(s)

CEREG Territoires
Parc d'activités - 400 avenue du Château de Jouques - Bât. A
13 420 Gémenos
Tél : 04 42 32 32 65 - Fax : 04 42 32 32 66 - www.cereg-territoires.com

Commune de :	Aubagne
Date du test :	2018-01-24
Système d'assainissement :	Gare - Eveche - Vassale

Anomalie fumée n° : 370

Localisation / Adresse

Domaine	Identifiant	N° Voirie	Nom Voirie / Numéro de parcelle	N° Parcelle
Prive	ROUBAUD	65 Bis	AVENUE D'ORLEANS	AN0081

Présentation de l'anomalie

Type d'anomalie	Description
Gouttiere	50% de la toiture

Importance de la gravité du défaut

Grave

Photographie d'ensemble



Photographie du défaut



Hauteur critique avant intrusion (en m) :	
Surface du trou engendrant l'intrusion (cm²) :	
Vulnérabilité (%) :	100

Surface active (m²)

100

Localisation



Caractéristique de la réponse

Rapidité :	Oui
Densité du panache :	Oui

Validation au colorant

Réalisation du test :	Non
Commentaire :	
Résultat :	Non defini

Proposition de travaux de mise en conformité :	Deconnexion
Enquête banchement à prévoir :	Non

Remarque(s) / Observation(s)

CEREG Territoires
Parc d'activités - 400 avenue du Château de Jouques - Bât. A
13 420 Gémenos
Tél : 04 42 32 32 65 - Fax : 04 42 32 32 66 - www.cereg-territoires.com

Commune de :	Aubagne
Date du test :	2018-01-24
Système d'assainissement :	Gare - Eveche - Vassale

Anomalie fumée n° : 371

Localisation / Adresse

Domaine	Identifiant	N° Voirie	Nom Voirie / Numéro de parcelle	N° Parcelle
Prive	ROUBAUD	65 Bis	AVENUE D'ORLEANS	AN0081

Présentation de l'anomalie

Type d'anomalie	Description
Gouttiere	25% de la toiture

Importance de la gravité du défaut

Grave

Photographie d'ensemble



Photographie du défaut



Hauteur critique avant intrusion (en m) :	
Surface du trou engendrant l'intrusion (cm²) :	
Vulnérabilité (%) :	100

Surface active (m²)

50

Localisation

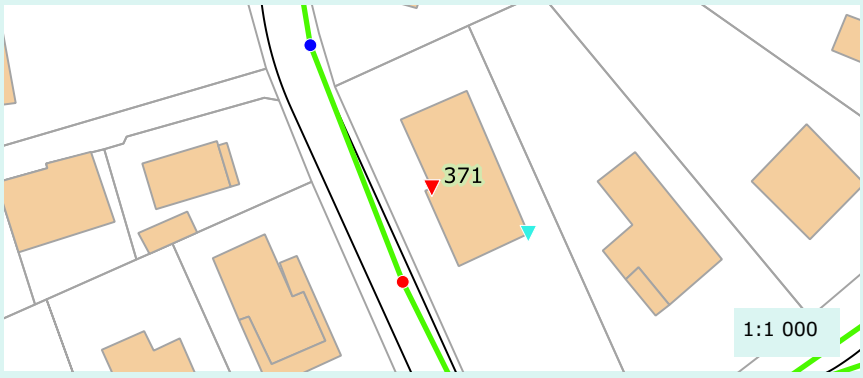

Caractéristique de la réponse

Rapidité :	Oui
Densité du panache :	Oui

Validation au colorant

Réalisation du test :	Non
Commentaire :	
Résultat :	Non defini

Proposition de travaux de mise en conformité :	Deconnexion
Enquête banchement à prévoir :	Non

Remarque(s) / Observation(s)

CEREG Territoires
Parc d'activités - 400 avenue du Château de Jouques - Bât. A
13 420 Gémenos
Tél : 04 42 32 32 65 - Fax : 04 42 32 32 66 - www.cereg-territoires.com

Commune de :	Aubagne
Date du test :	2018-01-24
Système d'assainissement :	Gare - Eveche - Vassale

Anomalie fumée n° : 372

Localisation / Adresse

Domaine	Identifiant	N° Voirie	Nom Voirie / Numéro de parcelle	N° Parcelle
Prive	CAMOIN	100	ROUTE DES AUBES	AN0088

Présentation de l'anomalie

Type d'anomalie	Description
Gouttiere	50% de la toiture

Importance de la gravité du défaut

Grave

Photographie d'ensemble



Photographie du défaut



Hauteur critique avant intrusion (en m) :	
Surface du trou engendrant l'intrusion (cm²) :	
Vulnérabilité (%) :	100

Surface active (m²)

50

Localisation

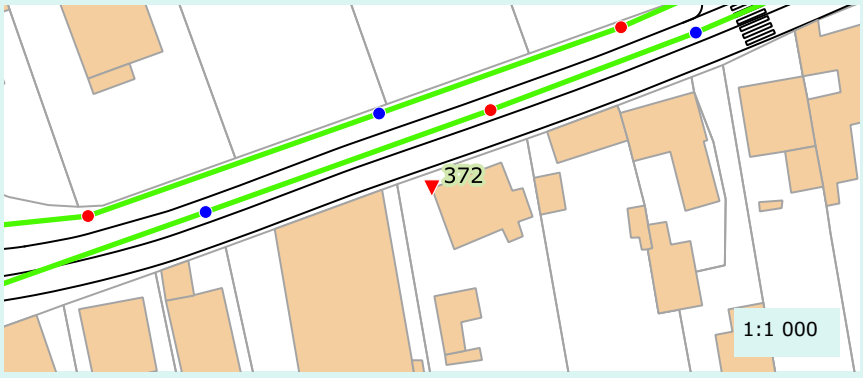

Caractéristique de la réponse

Rapidité :	Oui
Densité du panache :	Oui

Validation au colorant

Réalisation du test :	Non
Commentaire :	
Résultat :	Non defini

Proposition de travaux de mise en conformité :	Deconnexion
Enquête banchement à prévoir :	Non

Remarque(s) / Observation(s)

CEREG Territoires
Parc d'activités - 400 avenue du Château de Jouques - Bât. A
13 420 Gémenos
Tél : 04 42 32 32 65 - Fax : 04 42 32 32 66 - www.cereg-territoires.com

Commune de :	Aubagne
Date du test :	2018-01-24
Système d'assainissement :	Gare - Eveche - Vassale

Anomalie fumée n° : 373

Localisation / Adresse

Domaine	Identifiant	N° Voirie	Nom Voirie / Numéro de parcelle	N° Parcelle
Prive	BAILLON	7 Bis	ROUTE DE BEAUDINARD	AN0060

Présentation de l'anomalie

Type d'anomalie	Description
Gouttiere	50% de la toiture

Importance de la gravité du défaut

Grave

Photographie d'ensemble



Photographie du défaut



Hauteur critique avant intrusion (en m) :	
Surface du trou engendrant l'intrusion (cm²) :	
Vulnérabilité (%) :	100

Surface active (m²)

130

Localisation

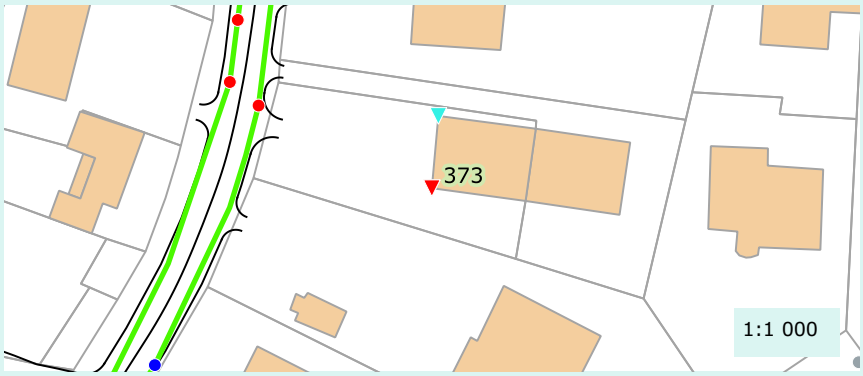

Caractéristique de la réponse

Rapidité :	Oui
Densité du panache :	Oui

Validation au colorant

Réalisation du test :	Non
Commentaire :	
Résultat :	Non defini

Proposition de travaux de mise en conformité :	Deconnexion
Enquête banchement à prévoir :	Non

Remarque(s) / Observation(s)

CEREG Territoires
Parc d'activités - 400 avenue du Château de Jouques - Bât. A
13 420 Gémenos
Tél : 04 42 32 32 65 - Fax : 04 42 32 32 66 - www.cereg-territoires.com

Commune de :	Aubagne
Date du test :	2018-01-24
Système d'assainissement :	Gare - Eveche - Vassale

Anomalie fumée n° : 374

Localisation / Adresse

Domaine	Identifiant	N° Voirie	Nom Voirie / Numéro de parcelle	N° Parcelle
Prive	BAILLON	7 Bis	ROUTE DE BEAUDINARD	AN0060

Présentation de l'anomalie

Type d'anomalie	Description
Gouttiere	50% de la toiture

Importance de la gravité du défaut

Grave

Photographie d'ensemble



Photographie du défaut



Hauteur critique avant intrusion (en m) :	
Surface du trou engendrant l'intrusion (cm²) :	
Vulnérabilité (%) :	100

Surface active (m²)

130

Localisation

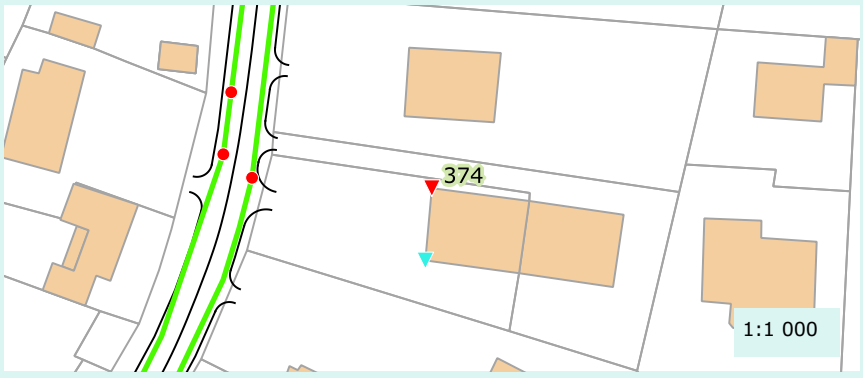

Caractéristique de la réponse

Rapidité :	Oui
Densité du panache :	Oui

Validation au colorant

Réalisation du test :	Non
Commentaire :	
Résultat :	Non defini

Proposition de travaux de mise en conformité :	Deconnexion
Enquête banchement à prévoir :	Non

Remarque(s) / Observation(s)

CEREG Territoires
Parc d'activités - 400 avenue du Château de Jouques - Bât. A
13 420 Gémenos
Tél : 04 42 32 32 65 - Fax : 04 42 32 32 66 - www.cereg-territoires.com

Commune de :	Aubagne
Date du test :	2018-01-24
Système d'assainissement :	Beaudinard

Anomalie fumée n° : 375

Localisation / Adresse

Domaine	Identifiant	N° Voirie	Nom Voirie / Numéro de parcelle	N° Parcelle
Prive	COLONNA	18	CLOS MARIE-ANTOINETTE	BH0442

Présentation de l'anomalie

Type d'anomalie	Description
Boite de branchement non etanche	En contre bas d'une surface impermeable

Importance de la gravité du défaut

Peu grave

Photographie d'ensemble



Photographie du défaut



Hauteur critique avant intrusion (en m) :	
Surface du trou engendrant l'intrusion (cm²) :	
Vulnérabilité (%) :	80

Surface active (m²)

70

Localisation

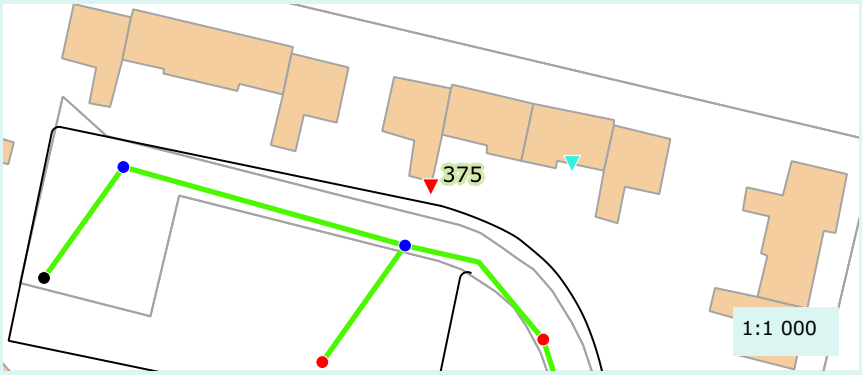

Caractéristique de la réponse

Rapidité :	Oui
Densité du panache :	Oui

Validation au colorant

Réalisation du test :	Non
Commentaire :	
Résultat :	Non defini

Proposition de travaux de mise en conformité :	Etancheification du regard
Enquête banchement à prévoir :	Non

Remarque(s) / Observation(s)

CEREG Territoires
Parc d'activités - 400 avenue du Château de Jouques - Bât. A
13 420 Gémenos
Tél : 04 42 32 32 65 - Fax : 04 42 32 32 66 - www.cereg-territoires.com

Commune de :	Aubagne
Date du test :	2018-01-24
Système d'assainissement :	Beaudinard

Anomalie fumée n° : 376

Localisation / Adresse

Domaine	Identifiant	N° Voirie	Nom Voirie / Numéro de parcelle	N° Parcelle
Prive	BRUNA	16	CLOS MARIE-ANTOINETTE	BH0442

Présentation de l'anomalie

Type d'anomalie	Description
Gouttiere	50% de la toiture

Importance de la gravité du défaut

Grave

Photographie d'ensemble



Photographie du défaut



Hauteur critique avant intrusion (en m) :	
Surface du trou engendrant l'intrusion (cm²) :	
Vulnérabilité (%) :	100

Surface active (m²)

40

Localisation

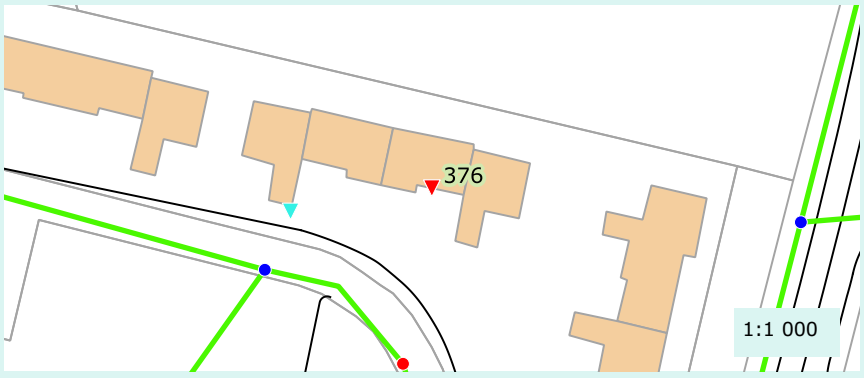

Caractéristique de la réponse

Rapidité :	Oui
Densité du panache :	Oui

Validation au colorant

Réalisation du test :	Non
Commentaire :	
Résultat :	Non defini

Proposition de travaux de mise en conformité :	Deconnexion
Enquête banchement à prévoir :	Non

Remarque(s) / Observation(s)

CEREG Territoires
Parc d'activités - 400 avenue du Château de Jouques - Bât. A
13 420 Gémenos
Tél : 04 42 32 32 65 - Fax : 04 42 32 32 66 - www.cereg-territoires.com

Commune de :	Aubagne
Date du test :	2018-01-24
Système d'assainissement :	Beaudinard

Anomalie fumée n° : 377

Localisation / Adresse

Domaine	Identifiant	N° Voirie	Nom Voirie / Numéro de parcelle	N° Parcelle
Prive	LEROY	28	CLOS MARIE-ANTOINETTE	BH0442

Présentation de l'anomalie

Type d'anomalie	Description
Gouttiere	50% de la toiture

Importance de la gravité du défaut

Grave

Photographie d'ensemble



Photographie du défaut



Hauteur critique avant intrusion (en m) :	
Surface du trou engendrant l'intrusion (cm²) :	
Vulnérabilité (%) :	100

Surface active (m²)

40

Localisation

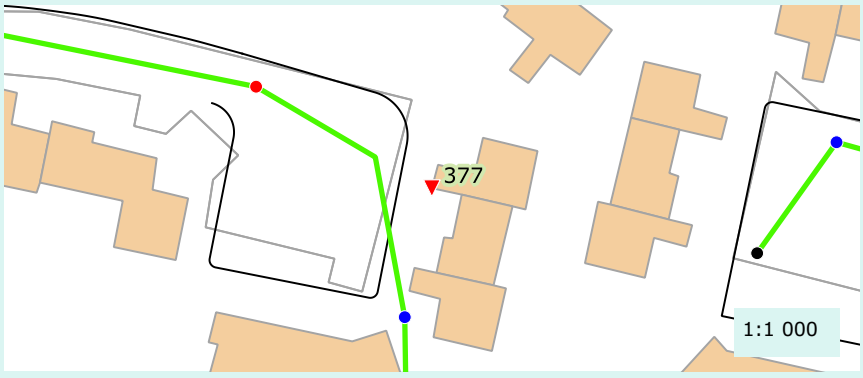

Caractéristique de la réponse

Rapidité :	Oui
Densité du panache :	Oui

Validation au colorant

Réalisation du test :	Non
Commentaire :	
Résultat :	Non defini

Proposition de travaux de mise en conformité :	Deconnexion
Enquête banchement à prévoir :	Non

Remarque(s) / Observation(s)

CEREG Territoires
Parc d'activités - 400 avenue du Château de Jouques - Bât. A
13 420 Gémenos
Tél : 04 42 32 32 65 - Fax : 04 42 32 32 66 - www.cereg-territoires.com

Commune de :	Aubagne
Date du test :	2018-01-24
Système d'assainissement :	Beaudinard

Anomalie fumée n° : 378

Localisation / Adresse

Domaine	Identifiant	N° Voirie	Nom Voirie / Numéro de parcelle	N° Parcelle
Prive	AGNOLI CHAROY	47	CLOS MARIE-ANTOINETTE	BH0442

Présentation de l'anomalie

Type d'anomalie	Description
Gouttiere	50% de la toiture

Importance de la gravité du défaut

Grave

Photographie d'ensemble



Photographie du défaut



Hauteur critique avant intrusion (en m) :	
Surface du trou engendrant l'intrusion (cm²) :	
Vulnérabilité (%) :	100

Surface active (m²)

40

Localisation

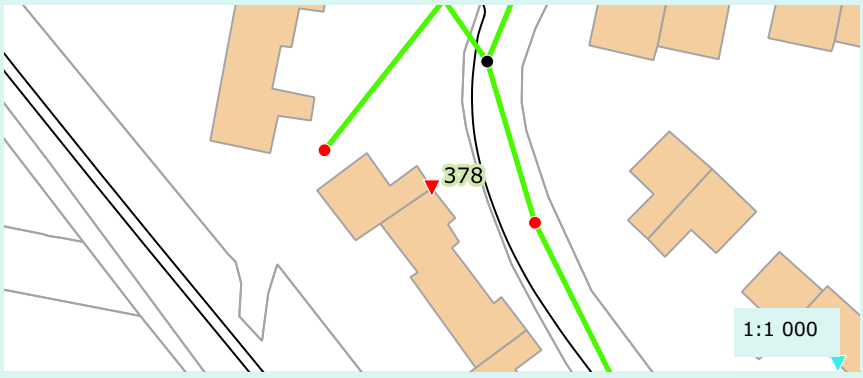

Caractéristique de la réponse

Rapidité :	Oui
Densité du panache :	Oui

Validation au colorant

Réalisation du test :	Non
Commentaire :	
Résultat :	Non defini

Proposition de travaux de mise en conformité :	Deconnexion
Enquête banchement à prévoir :	Non

Remarque(s) / Observation(s)

CEREG Territoires
Parc d'activités - 400 avenue du Château de Jouques - Bât. A
13 420 Gémenos
Tél : 04 42 32 32 65 - Fax : 04 42 32 32 66 - www.cereg-territoires.com

Commune de :	Aubagne
Date du test :	2018-01-24
Système d'assainissement :	Beaudinard

Anomalie fumée n° : 379

Localisation / Adresse

Domaine	Identifiant	N° Voirie	Nom Voirie / Numéro de parcelle	N° Parcelle
Prive	RES CAMPAGNE	335	RESIDENCE CAMPAGNE VALERIE	AN0216

Présentation de l'anomalie

Type d'anomalie	Description
Gouttiere	50% de la toiture

Importance de la gravité du défaut

Grave

Photographie d'ensemble



Photographie du défaut



Hauteur critique avant intrusion (en m) :	
Surface du trou engendrant l'intrusion (cm²) :	
Vulnérabilité (%) :	100

Surface active (m²)

130

Localisation

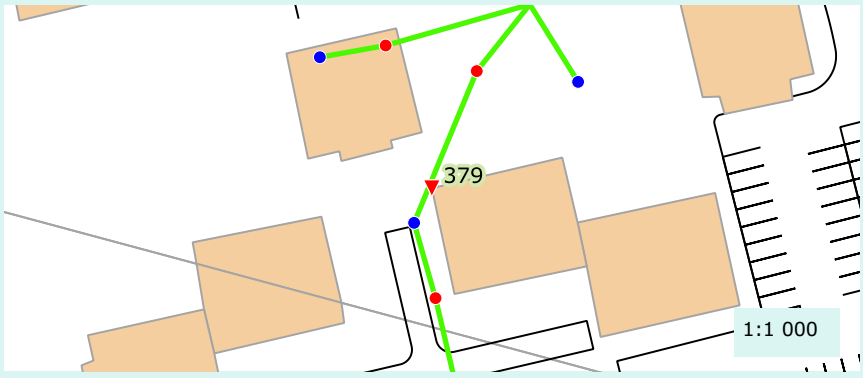

Caractéristique de la réponse

Rapidité :	Oui
Densité du panache :	Oui

Validation au colorant

Réalisation du test :	Non
Commentaire :	
Résultat :	Non defini

Proposition de travaux de mise en conformité :	Deconnexion
Enquête banchement à prévoir :	Non

Remarque(s) / Observation(s)

CEREG Territoires
Parc d'activités - 400 avenue du Château de Jouques - Bât. A
13 420 Gémenos
Tél : 04 42 32 32 65 - Fax : 04 42 32 32 66 - www.cereg-territoires.com

Commune de :	Aubagne
Date du test :	2018-01-24
Système d'assainissement :	Beaudinard

Anomalie fumée n° : 380

Localisation / Adresse

Domaine	Identifiant	N° Voirie	Nom Voirie / Numéro de parcelle	N° Parcelle
Prive	BELDONNE	20	IMPASSE DES GLAIEULS	BH0363

Présentation de l'anomalie

Type d'anomalie	Description
Gouttiere	75% de la toiture

Importance de la gravité du défaut

Grave

Photographie d'ensemble



Photographie du défaut



Hauteur critique avant intrusion (en m) :	
Surface du trou engendrant l'intrusion (cm²) :	
Vulnérabilité (%) :	100

Surface active (m²)

110

Localisation

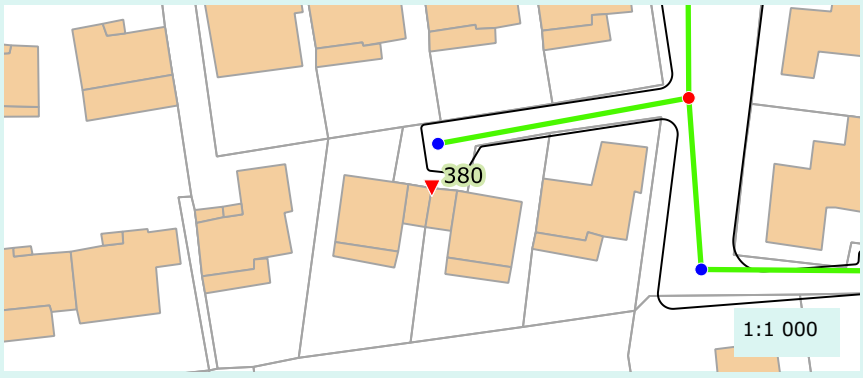

Caractéristique de la réponse

Rapidité :	Oui
Densité du panache :	Oui

Validation au colorant

Réalisation du test :	Non
Commentaire :	
Résultat :	Non defini

Proposition de travaux de mise en conformité :	Deconnexion
Enquête banchement à prévoir :	Non

Remarque(s) / Observation(s)

CEREG Territoires
Parc d'activités - 400 avenue du Château de Jouques - Bât. A
13 420 Gémenos
Tél : 04 42 32 32 65 - Fax : 04 42 32 32 66 - www.cereg-territoires.com

Commune de :	Aubagne
Date du test :	2018-01-24
Système d'assainissement :	Gare - Eveche - Vassale

Anomalie fumée n° : 381

Localisation / Adresse

Domaine	Identifiant	N° Voirie	Nom Voirie / Numéro de parcelle	N° Parcelle
Prive	orlandini		IMPASSE DU MEUNIER	AM0169

Présentation de l'anomalie

Type d'anomalie	Description
Gouttiere	50% de la toiture

Importance de la gravité du défaut

Grave

Photographie d'ensemble



Photographie du défaut



Hauteur critique avant intrusion (en m) :	
Surface du trou engendrant l'intrusion (cm²) :	
Vulnérabilité (%) :	100

Surface active (m²)

60

Localisation

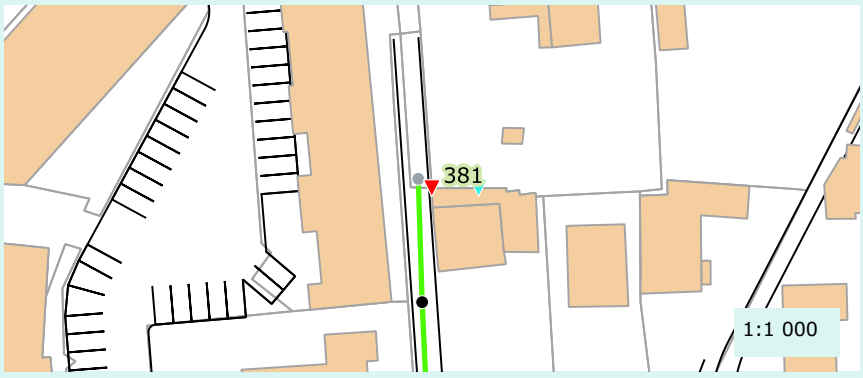

Caractéristique de la réponse

Rapidité :	Oui
Densité du panache :	Oui

Validation au colorant

Réalisation du test :	Non
Commentaire :	
Résultat :	Non defini

Proposition de travaux de mise en conformité :	Deconnexion
Enquête banchement à prévoir :	Non

Remarque(s) / Observation(s)

CEREG Territoires
Parc d'activités - 400 avenue du Château de Jouques - Bât. A
13 420 Gémenos
Tél : 04 42 32 32 65 - Fax : 04 42 32 32 66 - www.cereg-territoires.com

Commune de :	Aubagne
Date du test :	2018-01-24
Système d'assainissement :	Gare - Eveche - Vassale

Anomalie fumée n° : 382

Localisation / Adresse

Domaine	Identifiant	N° Voirie	Nom Voirie / Numéro de parcelle	N° Parcelle
Prive	orlandini		IMPASSE DU MEUNIER	AM0023

Présentation de l'anomalie

Type d'anomalie	Description
Gouttiere	50% de la toiture

Importance de la gravité du défaut

Grave

Photographie d'ensemble



Photographie du défaut



Hauteur critique avant intrusion (en m) :	
Surface du trou engendrant l'intrusion (cm²) :	
Vulnérabilité (%) :	100

Surface active (m²)

60

Localisation

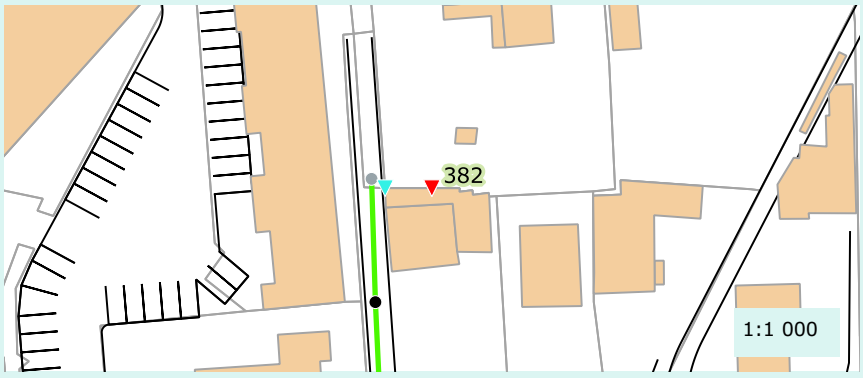

Caractéristique de la réponse

Rapidité :	Oui
Densité du panache :	Oui

Validation au colorant

Réalisation du test :	Non
Commentaire :	
Résultat :	Non defini

Proposition de travaux de mise en conformité :	Deconnexion
Enquête banchement à prévoir :	Non

Remarque(s) / Observation(s)

CEREG Territoires
Parc d'activités - 400 avenue du Château de Jouques - Bât. A
13 420 Gémenos
Tél : 04 42 32 32 65 - Fax : 04 42 32 32 66 - www.cereg-territoires.com

Commune de :	Aubagne
Date du test :	2018-01-24
Système d'assainissement :	Gare - Eveche - Vassale

Anomalie fumée n° : 383

Localisation / Adresse

Domaine	Identifiant	N° Voirie	Nom Voirie / Numéro de parcelle	N° Parcelle
Prive	CASTELAIN	35	RESIDENCE DU MOULIN DE BEAL	AM0227

Présentation de l'anomalie

Type d'anomalie	Description
Gouttiere	50% de la toiture

Importance de la gravité du défaut

Grave

Photographie d'ensemble



Photographie du défaut



Hauteur critique avant intrusion (en m) :	
Surface du trou engendrant l'intrusion (cm²) :	
Vulnérabilité (%) :	100

Surface active (m²)

70

Localisation

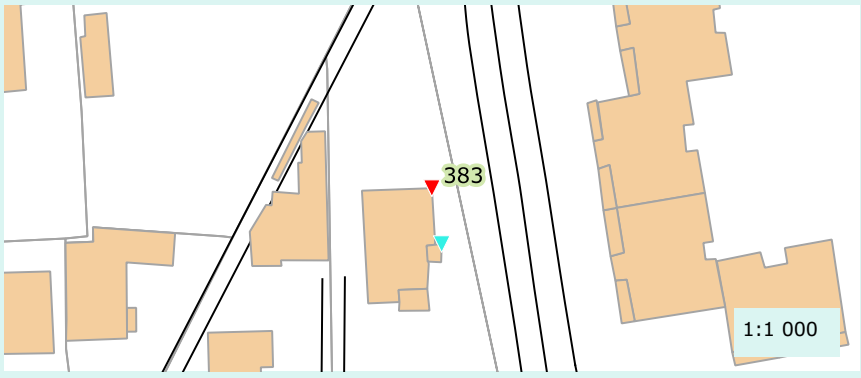

Caractéristique de la réponse

Rapidité :	Oui
Densité du panache :	Oui

Validation au colorant

Réalisation du test :	Non
Commentaire :	
Résultat :	Non defini

Proposition de travaux de mise en conformité :	Deconnexion
Enquête banchement à prévoir :	Non

Remarque(s) / Observation(s)

CEREG Territoires
Parc d'activités - 400 avenue du Château de Jouques - Bât. A
13 420 Gémenos
Tél : 04 42 32 32 65 - Fax : 04 42 32 32 66 - www.cereg-territoires.com

Commune de :	Aubagne
Date du test :	2018-01-24
Système d'assainissement :	Gare - Eveche - Vassale

Anomalie fumée n° : 384

Localisation / Adresse

Domaine	Identifiant	N° Voirie	Nom Voirie / Numéro de parcelle	N° Parcelle
Prive	CASTELAIN	35	RESIDENCE DU MOULIN DE BEAL	AM0227

Présentation de l'anomalie

Type d'anomalie	Description
Gouttiere	< 25 % de toiture

Importance de la gravité du défaut

Grave

Photographie d'ensemble



Photographie du défaut



Hauteur critique avant intrusion (en m) :	
Surface du trou engendrant l'intrusion (cm²) :	
Vulnérabilité (%) :	100

Surface active (m²)

30

Localisation

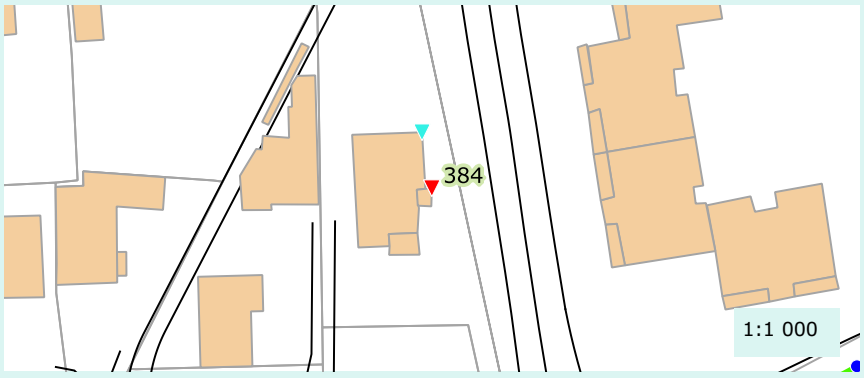

Caractéristique de la réponse

Rapidité :	Oui
Densité du panache :	Oui

Validation au colorant

Réalisation du test :	Non
Commentaire :	
Résultat :	Non defini

Proposition de travaux de mise en conformité :	Deconnexion
Enquête banchement à prévoir :	Non

Remarque(s) / Observation(s)

CEREG Territoires
Parc d'activités - 400 avenue du Château de Jouques - Bât. A
13 420 Gémenos
Tél : 04 42 32 32 65 - Fax : 04 42 32 32 66 - www.cereg-territoires.com

Commune de :	Aubagne
Date du test :	2018-01-24
Système d'assainissement :	Gare - Eveche - Vassale

Anomalie fumée n° : 385

Localisation / Adresse

Domaine	Identifiant	N° Voirie	Nom Voirie / Numéro de parcelle	N° Parcelle
Prive	SERRE	40	RESIDENCE DU MOULIN DE BEAL	AM0066

Présentation de l'anomalie

Type d'anomalie	Description
Gouttiere	50% de la toiture

Importance de la gravité du défaut

Grave

Photographie d'ensemble



Photographie du défaut



Hauteur critique avant intrusion (en m) :	
Surface du trou engendrant l'intrusion (cm²) :	
Vulnérabilité (%) :	100

Surface active (m²)

50

Localisation

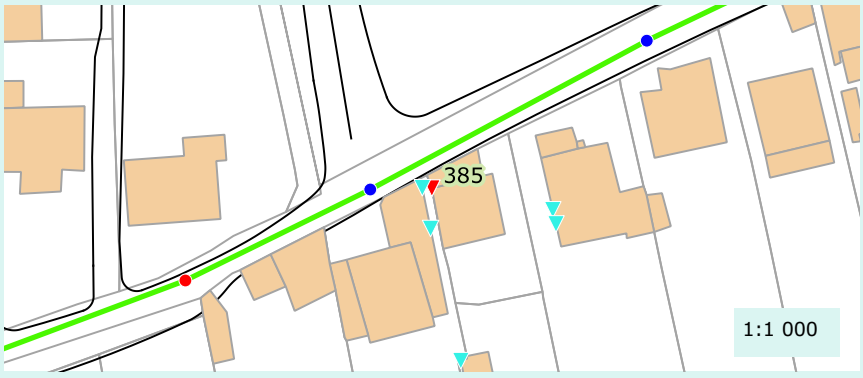

Caractéristique de la réponse

Rapidité :	Oui
Densité du panache :	Oui

Validation au colorant

Réalisation du test :	Non
Commentaire :	
Résultat :	Non defini

Proposition de travaux de mise en conformité :	Deconnexion
Enquête banchement à prévoir :	Non

Remarque(s) / Observation(s)

CEREG Territoires
Parc d'activités - 400 avenue du Château de Jouques - Bât. A
13 420 Gémenos
Tél : 04 42 32 32 65 - Fax : 04 42 32 32 66 - www.cereg-territoires.com

Commune de :	Aubagne
Date du test :	2018-01-24
Système d'assainissement :	Gare - Eveche - Vassale

Anomalie fumée n° : 386

Localisation / Adresse

Domaine	Identifiant	N° Voirie	Nom Voirie / Numéro de parcelle	N° Parcelle
Prive	DEUMIE	36	RESIDENCE DU MOULIN DE BEAL	AM0066

Présentation de l'anomalie

Type d'anomalie	Description
Gouttiere	25% de la toiture

Importance de la gravité du défaut

Grave

Photographie d'ensemble



Photographie du défaut



Hauteur critique avant intrusion (en m) :	
Surface du trou engendrant l'intrusion (cm²) :	
Vulnérabilité (%) :	100

Surface active (m²)

30

Localisation

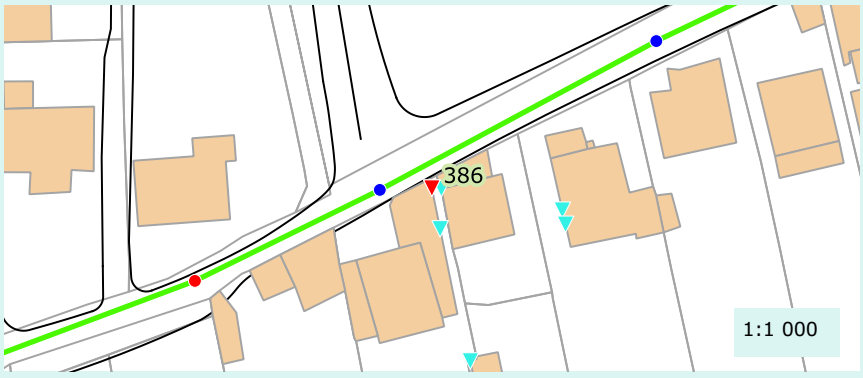

Caractéristique de la réponse

Rapidité :	Oui
Densité du panache :	Oui

Validation au colorant

Réalisation du test :	Non
Commentaire :	
Résultat :	Non defini

Proposition de travaux de mise en conformité :	Deconnexion
Enquête banchement à prévoir :	Non

Remarque(s) / Observation(s)

CEREG Territoires
Parc d'activités - 400 avenue du Château de Jouques - Bât. A
13 420 Gémenos
Tél : 04 42 32 32 65 - Fax : 04 42 32 32 66 - www.cereg-territoires.com

Commune de :	Aubagne
Date du test :	2018-01-24
Système d'assainissement :	Gare - Eveche - Vassale

Anomalie fumée n° : 387

Localisation / Adresse

Domaine	Identifiant	N° Voirie	Nom Voirie / Numéro de parcelle	N° Parcelle
Prive	DEUMIE	36	RESIDENCE DU MOULIN DE BEAL	AM0066

Présentation de l'anomalie

Type d'anomalie	Description
Gouttiere	25% de la toiture

Importance de la gravité du défaut

Grave

Photographie d'ensemble



Photographie du défaut



Hauteur critique avant intrusion (en m) :	
Surface du trou engendrant l'intrusion (cm²) :	
Vulnérabilité (%) :	100

Surface active (m²)

30

Localisation

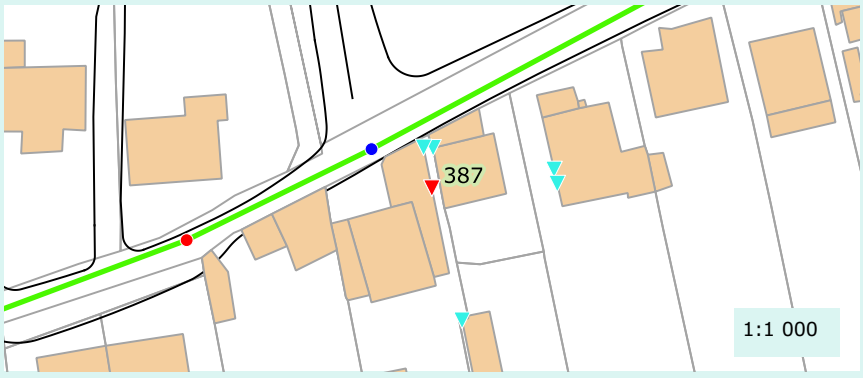

Caractéristique de la réponse

Rapidité :	Oui
Densité du panache :	Oui

Validation au colorant

Réalisation du test :	Non
Commentaire :	
Résultat :	Non defini

Proposition de travaux de mise en conformité :	Deconnexion
Enquête banchement à prévoir :	Non

Remarque(s) / Observation(s)

CEREG Territoires
Parc d'activités - 400 avenue du Château de Jouques - Bât. A
13 420 Gémenos
Tél : 04 42 32 32 65 - Fax : 04 42 32 32 66 - www.cereg-territoires.com

Commune de :	Aubagne
Date du test :	2018-01-24
Système d'assainissement :	Gare - Eveche - Vassale

Anomalie fumée n° : 388

Localisation / Adresse

Domaine	Identifiant	N° Voirie	Nom Voirie / Numéro de parcelle	N° Parcelle
Prive	NASI	38	TRAVERSE DU MOULIN	AM0066

Présentation de l'anomalie

Type d'anomalie	Description
Gouttiere	50% de la toiture

Importance de la gravité du défaut

Grave

Photographie d'ensemble



Photographie du défaut



Hauteur critique avant intrusion (en m) :	
Surface du trou engendrant l'intrusion (cm²) :	
Vulnérabilité (%) :	100

Surface active (m²)

30

Localisation

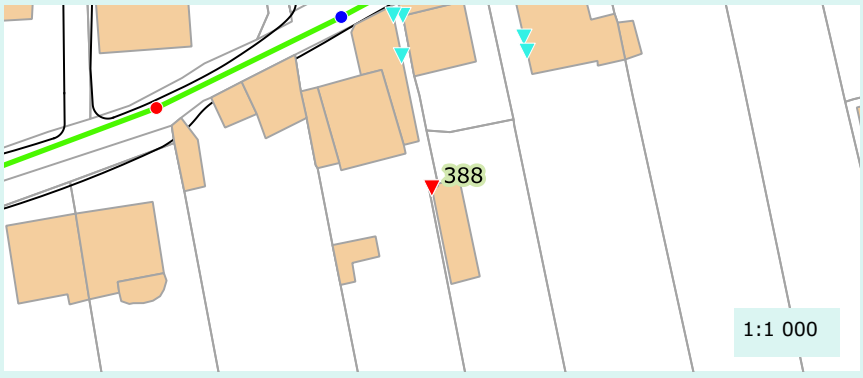

Caractéristique de la réponse

Rapidité :	Oui
Densité du panache :	Oui

Validation au colorant

Réalisation du test :	Non
Commentaire :	
Résultat :	Non defini

Proposition de travaux de mise en conformité :	Deconnexion
Enquête banchement à prévoir :	Non

Remarque(s) / Observation(s)

CEREG Territoires
Parc d'activités - 400 avenue du Château de Jouques - Bât. A
13 420 Gémenos
Tél : 04 42 32 32 65 - Fax : 04 42 32 32 66 - www.cereg-territoires.com

Commune de :	Aubagne
Date du test :	2018-01-24
Système d'assainissement :	Gare - Eveche - Vassale

Anomalie fumée n° : 389

Localisation / Adresse

Domaine	Identifiant	N° Voirie	Nom Voirie / Numéro de parcelle	N° Parcelle
Prive	MESAS	44	TRAVERSE DU MOULIN	AM0063

Présentation de l'anomalie

Type d'anomalie	Description
Gouttiere	25% de la toiture

Importance de la gravité du défaut

Grave

Photographie d'ensemble



Photographie du défaut



Hauteur critique avant intrusion (en m) :	
Surface du trou engendrant l'intrusion (cm²) :	
Vulnérabilité (%) :	100

Surface active (m²)

40

Localisation

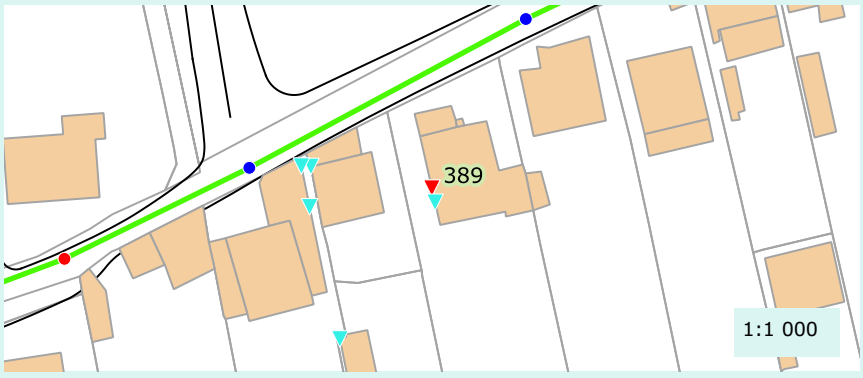

Caractéristique de la réponse

Rapidité :	Oui
Densité du panache :	Oui

Validation au colorant

Réalisation du test :	Non
Commentaire :	
Résultat :	Non defini

Proposition de travaux de mise en conformité :	Deconnexion
Enquête banchement à prévoir :	Non

Remarque(s) / Observation(s)

CEREG Territoires
Parc d'activités - 400 avenue du Château de Jouques - Bât. A
13 420 Gémenos
Tél : 04 42 32 32 65 - Fax : 04 42 32 32 66 - www.cereg-territoires.com

Commune de :	Aubagne
Date du test :	2018-01-24
Système d'assainissement :	Gare - Eveche - Vassale

Anomalie fumée n° : 390

Localisation / Adresse

Domaine	Identifiant	N° Voirie	Nom Voirie / Numéro de parcelle	N° Parcelle
Prive	MESAS	44	TRAVERSE DU MOULIN	AM0063

Présentation de l'anomalie

Type d'anomalie	Description
Gouttiere	25% de la toiture

Importance de la gravité du défaut

Grave

Photographie d'ensemble



Photographie du défaut



Hauteur critique avant intrusion (en m) :	
Surface du trou engendrant l'intrusion (cm²) :	
Vulnérabilité (%) :	100

Surface active (m²)

40

Localisation



Caractéristique de la réponse

Rapidité :	Oui
Densité du panache :	Oui

Validation au colorant

Réalisation du test :	Non
Commentaire :	
Résultat :	Non defini

Proposition de travaux de mise en conformité :	Deconnexion
Enquête banchement à prévoir :	Non

Remarque(s) / Observation(s)

CEREG Territoires
Parc d'activités - 400 avenue du Château de Jouques - Bât. A
13 420 Gémenos
Tél : 04 42 32 32 65 - Fax : 04 42 32 32 66 - www.cereg-territoires.com

Commune de :	Aubagne
Date du test :	2018-01-24
Système d'assainissement :	Gare - Eveche - Vassale

Anomalie fumée n° : 391

Localisation / Adresse

Domaine	Identifiant	N° Voirie	Nom Voirie / Numéro de parcelle	N° Parcelle
Prive	BAUDIN	29	IMPASSE DE LA RESQUILLETTE	AM0162

Présentation de l'anomalie

Type d'anomalie	Description
Gouttiere	50% de la toiture

Importance de la gravité du défaut

Grave

Photographie d'ensemble



Photographie du défaut



Hauteur critique avant intrusion (en m) :	
Surface du trou engendrant l'intrusion (cm²) :	
Vulnérabilité (%) :	100

Surface active (m²)

60

Localisation

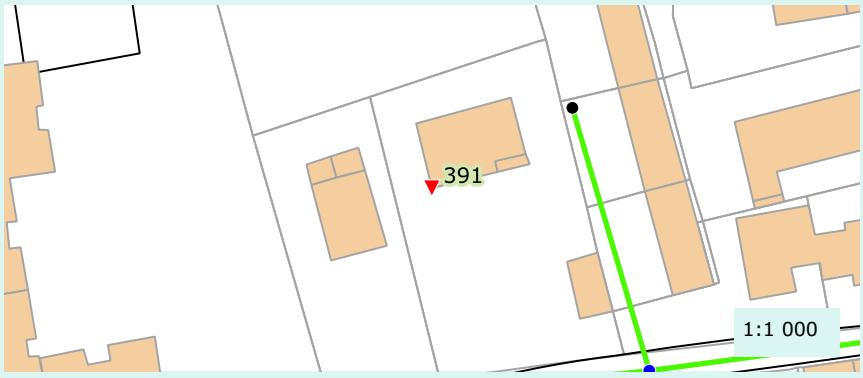

Caractéristique de la réponse

Rapidité :	Oui
Densité du panache :	Oui

Validation au colorant

Réalisation du test :	Non
Commentaire :	
Résultat :	Non defini

Proposition de travaux de mise en conformité :	Deconnexion
Enquête banchement à prévoir :	Non

Remarque(s) / Observation(s)

CEREG Territoires
Parc d'activités - 400 avenue du Château de Jouques - Bât. A
13 420 Gémenos
Tél : 04 42 32 32 65 - Fax : 04 42 32 32 66 - www.cereg-territoires.com

Commune de :	Aubagne
Date du test :	2018-01-24
Système d'assainissement :	Gare - Eveche - Vassale

Anomalie fumée n° : 392

Localisation / Adresse

Domaine	Identifiant	N° Voirie	Nom Voirie / Numéro de parcelle	N° Parcelle
Prive	Forestiers Sapeurs		TRAVERSE DES AUBES	BI0352

Présentation de l'anomalie

Type d'anomalie	Description
Boite de branchement non etanche	Non etanche

Importance de la gravité du défaut

Grave

Photographie d'ensemble



Photographie du défaut



Hauteur critique avant intrusion (en m) :	0.3
Surface du trou engendrant l'intrusion (cm²) :	150
Vulnérabilité (%) :	50

Surface active (m²)

10

Localisation

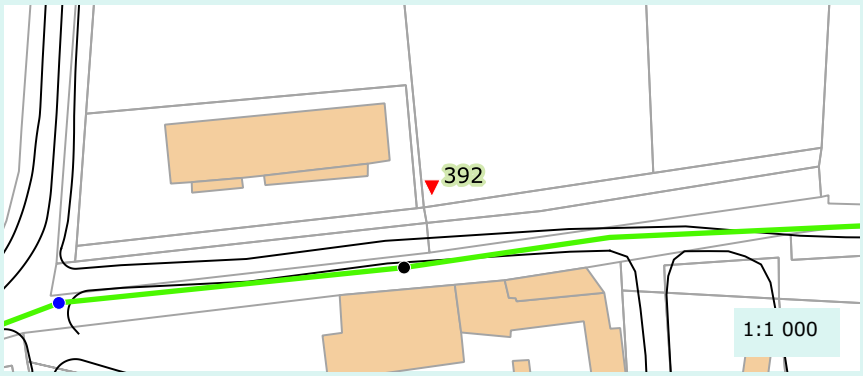

Caractéristique de la réponse

Rapidité :	Oui
Densité du panache :	Oui

Validation au colorant

Réalisation du test :	Non
Commentaire :	
Résultat :	Non defini

Proposition de travaux de mise en conformité :	Etancheification du regard
Enquête banchement à prévoir :	Non

Remarque(s) / Observation(s)

CEREG Territoires
Parc d'activités - 400 avenue du Château de Jouques - Bât. A
13 420 Gémenos
Tél : 04 42 32 32 65 - Fax : 04 42 32 32 66 - www.cereg-territoires.com

Commune de :	Aubagne
Date du test :	2018-01-24
Système d'assainissement :	Gare - Eveche - Vassale

Anomalie fumée n° : 393

Localisation / Adresse

Domaine	Identifiant	N° Voirie	Nom Voirie / Numéro de parcelle	N° Parcelle
Prive			CHEMIN DE CEINTURE	BI0398

Présentation de l'anomalie

Type d'anomalie	Description
Ouverture sur chaussee	Reseau EU non etanche

Importance de la gravité du défaut

Grave

Photographie d'ensemble



Photographie du défaut



Hauteur critique avant intrusion (en m) :	
Surface du trou engendrant l'intrusion (cm²) :	100
Vulnérabilité (%) :	75

Surface active (m²)

10

Localisation



Caractéristique de la réponse

Rapidité :	Oui
Densité du panache :	Oui

Validation au colorant

Réalisation du test :	Non
Commentaire :	
Résultat :	Non defini

Proposition de travaux de mise en conformité :	Obturation de l'orifice
Enquête banchement à prévoir :	Non

Remarque(s) / Observation(s)

CEREG Territoires
Parc d'activités - 400 avenue du Château de Jouques - Bât. A
13 420 Gémenos
Tél : 04 42 32 32 65 - Fax : 04 42 32 32 66 - www.cereg-territoires.com

Commune de :	Aubagne
Date du test :	2018-01-24
Système d'assainissement :	Gare - Eveche - Vassale

Anomalie fumée n° : 394

Localisation / Adresse

Domaine	Identifiant	N° Voirie	Nom Voirie / Numéro de parcelle	N° Parcelle
Prive			CHEMIN DE CEINTURE	BI0401

Présentation de l'anomalie

Type d'anomalie	Description
Ouverture sur chaussee	Reseau EU non etanche

Importance de la gravité du défaut

Grave

Photographie d'ensemble



Photographie du défaut



Hauteur critique avant intrusion (en m) :	
Surface du trou engendrant l'intrusion (cm²) :	100
Vulnérabilité (%) :	75

Surface active (m²)

10

Localisation



Caractéristique de la réponse

Rapidité :	Oui
Densité du panache :	Oui

Validation au colorant

Réalisation du test :	Non
Commentaire :	
Résultat :	Non defini

Proposition de travaux de mise en conformité :	Obturation de l'orifice
Enquête banchement à prévoir :	Non

Remarque(s) / Observation(s)

CEREG Territoires
Parc d'activités - 400 avenue du Château de Jouques - Bât. A
13 420 Gémenos
Tél : 04 42 32 32 65 - Fax : 04 42 32 32 66 - www.cereg-territoires.com

Commune de :	Aubagne
Date du test :	2018-01-24
Système d'assainissement :	Gare - Eveche - Vassale

Anomalie fumée n° : 395

Localisation / Adresse

Domaine	Identifiant	N° Voirie	Nom Voirie / Numéro de parcelle	N° Parcelle
Prive			CHEMIN DE CEINTURE	BI0402

Présentation de l'anomalie

Type d'anomalie	Description
Ouverture sur chaussee	Reseau EU non etanche

Importance de la gravité du défaut

Grave

Photographie d'ensemble



Photographie du défaut



Hauteur critique avant intrusion (en m) :	
Surface du trou engendrant l'intrusion (cm²) :	100
Vulnérabilité (%) :	50

Surface active (m²)

10

Localisation



Caractéristique de la réponse

Rapidité :	Oui
Densité du panache :	Oui

Validation au colorant

Réalisation du test :	Non
Commentaire :	
Résultat :	Non defini

Proposition de travaux de mise en conformité :	Obturation de l'orifice
Enquête banchement à prévoir :	Non

Remarque(s) / Observation(s)

CEREG Territoires
Parc d'activités - 400 avenue du Château de Jouques - Bât. A
13 420 Gémenos
Tél : 04 42 32 32 65 - Fax : 04 42 32 32 66 - www.cereg-territoires.com

Commune de :	Aubagne
Date du test :	2018-01-24
Système d'assainissement :	Gare - Eveche - Vassale

Anomalie fumée n° : 396

Localisation / Adresse

Domaine	Identifiant	N° Voirie	Nom Voirie / Numéro de parcelle	N° Parcelle
Prive			CHEMIN DE CEINTURE	BI0402

Présentation de l'anomalie

Type d'anomalie	Description
Ouverture sur chaussee	Reseau EU non etanche

Importance de la gravité du défaut

Grave

Photographie d'ensemble



Photographie du défaut



Hauteur critique avant intrusion (en m) :	
Surface du trou engendrant l'intrusion (cm²) :	100
Vulnérabilité (%) :	50

Surface active (m²)

10

Localisation



Caractéristique de la réponse

Rapidité :	Oui
Densité du panache :	Oui

Validation au colorant

Réalisation du test :	Non
Commentaire :	
Résultat :	Non defini

Proposition de travaux de mise en conformité :	Obturation de l'orifice
Enquête banchement à prévoir :	Non

Remarque(s) / Observation(s)

CEREG Territoires
Parc d'activités - 400 avenue du Château de Jouques - Bât. A
13 420 Gémenos
Tél : 04 42 32 32 65 - Fax : 04 42 32 32 66 - www.cereg-territoires.com

Commune de :	Aubagne
Date du test :	2018-01-24
Système d'assainissement :	Beaudinard

Anomalie fumée n° : 397

Localisation / Adresse

Domaine	Identifiant	N° Voirie	Nom Voirie / Numéro de parcelle	N° Parcelle
Prive	POUCEL	381	ROUTE DE BEAUDINARD	AN0135

Présentation de l'anomalie

Type d'anomalie	Description
Gouttiere	25% de la toiture

Importance de la gravité du défaut

Grave

Photographie d'ensemble



Photographie du défaut



Hauteur critique avant intrusion (en m) :	
Surface du trou engendrant l'intrusion (cm²) :	
Vulnérabilité (%) :	100

Surface active (m²)

30

Localisation

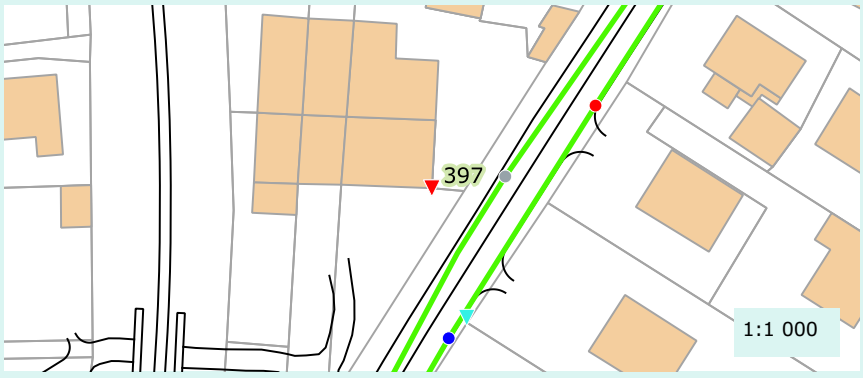

Caractéristique de la réponse

Rapidité :	Oui
Densité du panache :	Oui

Validation au colorant

Réalisation du test :	Non
Commentaire :	
Résultat :	Non defini

Proposition de travaux de mise en conformité :	Deconnexion
Enquête banchement à prévoir :	Non

Remarque(s) / Observation(s)

CEREG Territoires
Parc d'activités - 400 avenue du Château de Jouques - Bât. A
13 420 Gémenos
Tél : 04 42 32 32 65 - Fax : 04 42 32 32 66 - www.cereg-territoires.com

Commune de :	Aubagne
Date du test :	2018-01-24
Système d'assainissement :	Beaudinard

Anomalie fumée n° : 398

Localisation / Adresse

Domaine	Identifiant	N° Voirie	Nom Voirie / Numéro de parcelle	N° Parcelle
Prive	LA LEZARDIERE		ROUTE DE BEAUDINARD	AN0072

Présentation de l'anomalie

Type d'anomalie	Description
Boite de branchement non etanche	En contre bas d'une surface impermeable

Importance de la gravité du défaut

Grave

Photographie d'ensemble



Photographie du défaut



Hauteur critique avant intrusion (en m) :	
Surface du trou engendrant l'intrusion (cm²) :	
Vulnérabilité (%) :	75

Surface active (m²)

10

Localisation

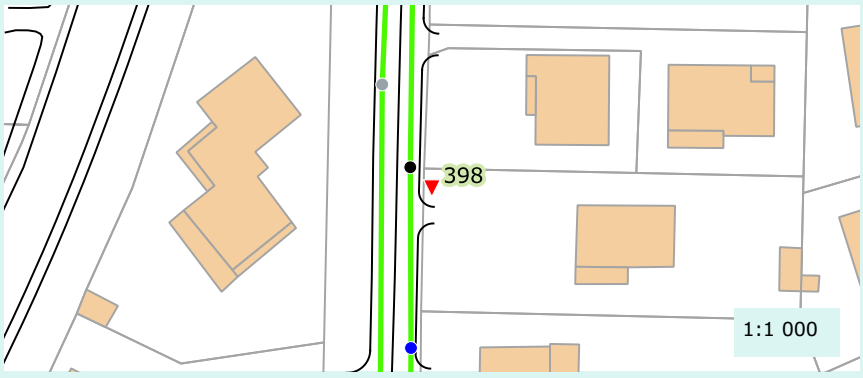

Caractéristique de la réponse

Rapidité :	Oui
Densité du panache :	Oui

Validation au colorant

Réalisation du test :	Non
Commentaire :	
Résultat :	Non defini

Proposition de travaux de mise en conformité :	Etancheification du regard
Enquête banchement à prévoir :	Non

Remarque(s) / Observation(s)

CEREG Territoires
Parc d'activités - 400 avenue du Château de Jouques - Bât. A
13 420 Gémenos
Tél : 04 42 32 32 65 - Fax : 04 42 32 32 66 - www.cereg-territoires.com

Commune de :	Aubagne
Date du test :	2018-01-24
Système d'assainissement :	Gare - Eveche - Vassale

Anomalie fumée n° : 399

Localisation / Adresse

Domaine	Identifiant	N° Voirie	Nom Voirie / Numéro de parcelle	N° Parcelle
Public			ROUTE DE BEAUDINARD	

Présentation de l'anomalie

Type d'anomalie	Description
Ouverture sur chaussee	En contre bas d'une surface impermeable

Importance de la gravité du défaut

Grave

Photographie d'ensemble



Photographie du défaut



Hauteur critique avant intrusion (en m) :	
Surface du trou engendrant l'intrusion (cm²) :	20
Vulnérabilité (%) :	75

Surface active (m²)

10

Localisation

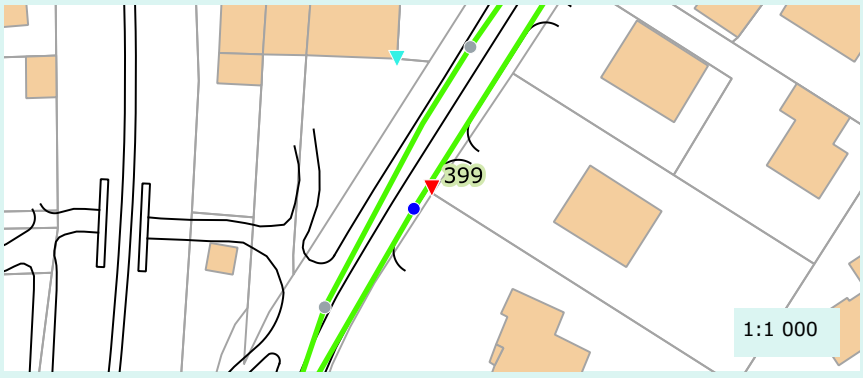

Caractéristique de la réponse

Rapidité :	Oui
Densité du panache :	Oui

Validation au colorant

Réalisation du test :	Non
Commentaire :	
Résultat :	Non defini

Proposition de travaux de mise en conformité :	Obturation de l'orifice
Enquête banchement à prévoir :	Non

Remarque(s) / Observation(s)

CEREG Territoires
Parc d'activités - 400 avenue du Château de Jouques - Bât. A
13 420 Gémenos
Tél : 04 42 32 32 65 - Fax : 04 42 32 32 66 - www.cereg-territoires.com

Commune de :	Aubagne
Date du test :	2018-01-24
Système d'assainissement :	Beaudinard

Anomalie fumée n° : 400

Localisation / Adresse

Domaine	Identifiant	N° Voirie	Nom Voirie / Numéro de parcelle	N° Parcelle
Prive	MADEUF	2	CLOS MARIE-ANTOINETTE	BH0442

Présentation de l'anomalie

Type d'anomalie	Description
Chemin de grille	En contre bas d'une surface impermeable

Importance de la gravité du défaut

Grave

Photographie d'ensemble



Photographie du défaut



Hauteur critique avant intrusion (en m) :	
Surface du trou engendrant l'intrusion (cm²) :	
Vulnérabilité (%) :	100

Surface active (m²)

50

Localisation



Caractéristique de la réponse

Rapidité :	Oui
Densité du panache :	Oui

Validation au colorant

Réalisation du test :	Non
Commentaire :	
Résultat :	Non defini

Proposition de travaux de mise en conformité :	Deconnexion
Enquête banchement à prévoir :	Non

Remarque(s) / Observation(s)

Recupere une demie toiture

CEREG Territoires
Parc d'activités - 400 avenue du Château de Jouques - Bât. A
13 420 Gémenos
Tél : 04 42 32 32 65 - Fax : 04 42 32 32 66 - www.cereg-territoires.com

Commune de :	Aubagne
Date du test :	2018-01-24
Système d'assainissement :	Beaudinard

Anomalie fumée n° : 401

Localisation / Adresse

Domaine	Identifiant	N° Voirie	Nom Voirie / Numéro de parcelle	N° Parcelle
Prive	BARET	7	CLOS MARIE-ANTOINETTE	BH0442

Présentation de l'anomalie

Type d'anomalie	Description
Gouttiere	25% de la toiture

Importance de la gravité du défaut

Grave

Photographie d'ensemble



Photographie du défaut



Hauteur critique avant intrusion (en m) :	
Surface du trou engendrant l'intrusion (cm²) :	
Vulnérabilité (%) :	100

Surface active (m²)

30

Localisation

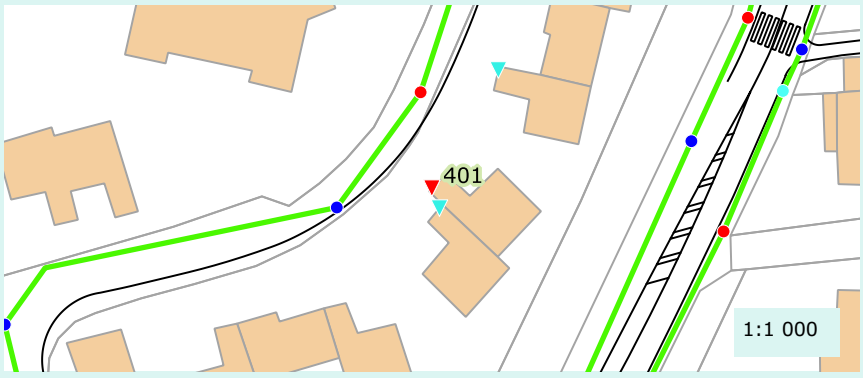

Caractéristique de la réponse

Rapidité :	Oui
Densité du panache :	Oui

Validation au colorant

Réalisation du test :	Non
Commentaire :	
Résultat :	Non defini

Proposition de travaux de mise en conformité :	Deconnexion
Enquête banchement à prévoir :	Non

Remarque(s) / Observation(s)

CEREG Territoires
Parc d'activités - 400 avenue du Château de Jouques - Bât. A
13 420 Gémenos
Tél : 04 42 32 32 65 - Fax : 04 42 32 32 66 - www.cereg-territoires.com

Commune de :	Aubagne
Date du test :	2018-01-24
Système d'assainissement :	Beaudinard

Anomalie fumée n° : 402

Localisation / Adresse

Domaine	Identifiant	N° Voirie	Nom Voirie / Numéro de parcelle	N° Parcelle
Prive	MONETIER	6	CLOS MARIE-ANTOINETTE	BH0442

Présentation de l'anomalie

Type d'anomalie	Description
Gouttiere	25% de la toiture

Importance de la gravité du défaut

	Grave		

Photographie d'ensemble



Photographie du défaut



Hauteur critique avant intrusion (en m) :	
Surface du trou engendrant l'intrusion (cm²) :	
Vulnérabilité (%) :	100

Surface active (m²)

30

Localisation

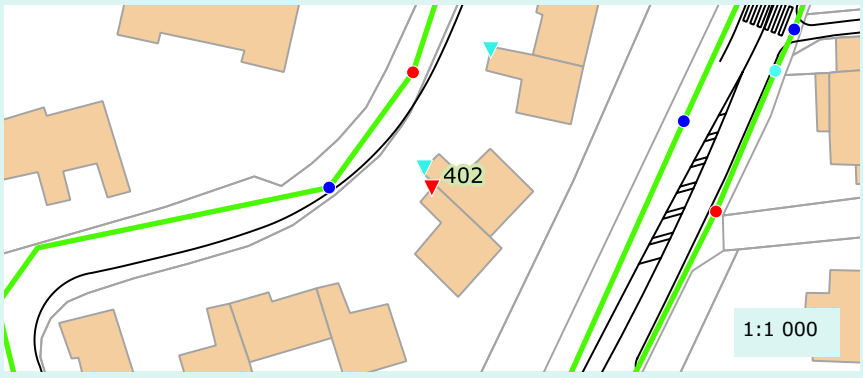

Caractéristique de la réponse

Rapidité :	Oui
Densité du panache :	Oui

Validation au colorant

Réalisation du test :	Non
Commentaire :	
Résultat :	Non defini

Proposition de travaux de mise en conformité :	Deconnexion
Enquête banchement à prévoir :	Non

Remarque(s) / Observation(s)

CEREG Territoires
Parc d'activités - 400 avenue du Château de Jouques - Bât. A
13 420 Gémenos
Tél : 04 42 32 32 65 - Fax : 04 42 32 32 66 - www.cereg-territoires.com

Commune de :	Aubagne
Date du test :	2018-01-24
Système d'assainissement :	Beaudinard

Anomalie fumée n° : 403

Localisation / Adresse

Domaine	Identifiant	N° Voirie	Nom Voirie / Numéro de parcelle	N° Parcelle
Prive	CHRISTOPHINI	8	CLOS MARIE-ANTOINETTE	BH0442

Présentation de l'anomalie

Type d'anomalie	Description
Gouttiere	25% de la toiture

Importance de la gravité du défaut

Grave

Photographie d'ensemble



Photographie du défaut



Hauteur critique avant intrusion (en m) :	
Surface du trou engendrant l'intrusion (cm²) :	
Vulnérabilité (%) :	100

Surface active (m²)

30

Localisation

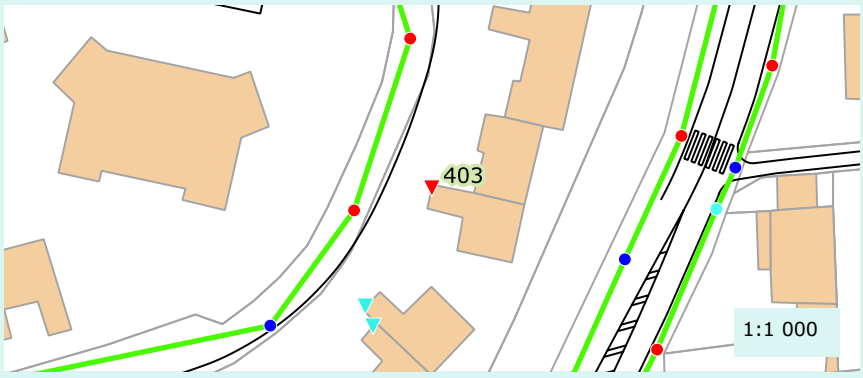

Caractéristique de la réponse

Rapidité :	Oui
Densité du panache :	Oui

Validation au colorant

Réalisation du test :	Non
Commentaire :	
Résultat :	Non defini

Proposition de travaux de mise en conformité :	Deconnexion
Enquête banchement à prévoir :	Non

Remarque(s) / Observation(s)

CEREG Territoires
Parc d'activités - 400 avenue du Château de Jouques - Bât. A
13 420 Gémenos
Tél : 04 42 32 32 65 - Fax : 04 42 32 32 66 - www.cereg-territoires.com

Commune de :	Aubagne
Date du test :	2018-01-24
Système d'assainissement :	Beaudinard

Anomalie fumée n° : 404

Localisation / Adresse

Domaine	Identifiant	N° Voirie	Nom Voirie / Numéro de parcelle	N° Parcelle
Prive	BILSKI	58	CLOS MARIE-ANTOINETTE	BH0438

Présentation de l'anomalie

Type d'anomalie	Description
Gouttiere	50% de la toiture

Importance de la gravité du défaut

Grave

Photographie d'ensemble



Photographie du défaut



Hauteur critique avant intrusion (en m) :	
Surface du trou engendrant l'intrusion (cm²) :	
Vulnérabilité (%) :	100

Surface active (m²)

40

Localisation



Caractéristique de la réponse

Rapidité :	Oui
Densité du panache :	Oui

Validation au colorant

Réalisation du test :	Non
Commentaire :	
Résultat :	Non defini

Proposition de travaux de mise en conformité :	Deconnexion
Enquête banchement à prévoir :	Non

Remarque(s) / Observation(s)

CEREG Territoires
Parc d'activités - 400 avenue du Château de Jouques - Bât. A
13 420 Gémenos
Tél : 04 42 32 32 65 - Fax : 04 42 32 32 66 - www.cereg-territoires.com

Commune de :	Aubagne
Date du test :	2018-01-24
Système d'assainissement :	Beaudinard

Anomalie fumée n° : 405

Localisation / Adresse

Domaine	Identifiant	N° Voirie	Nom Voirie / Numéro de parcelle	N° Parcelle
Prive		76	CLOS MARIE-ANTOINETTE	BH0442

Présentation de l'anomalie

Type d'anomalie	Description
Gouttiere	50% de la toiture

Importance de la gravité du défaut

	Grave		

Photographie d'ensemble



Photographie du défaut



Hauteur critique avant intrusion (en m) :	
Surface du trou engendrant l'intrusion (cm²) :	
Vulnérabilité (%) :	100

Surface active (m²)

40

Localisation

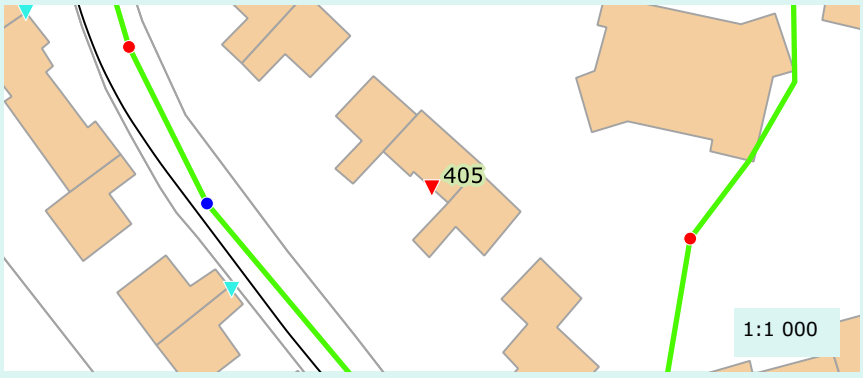

Caractéristique de la réponse

Rapidité :	Oui
Densité du panache :	Oui

Validation au colorant

Réalisation du test :	Non
Commentaire :	
Résultat :	Non defini

Proposition de travaux de mise en conformité :	Deconnexion
Enquête banchement à prévoir :	Non

Remarque(s) / Observation(s)

CEREG Territoires
Parc d'activités - 400 avenue du Château de Jouques - Bât. A
13 420 Gémenos
Tél : 04 42 32 32 65 - Fax : 04 42 32 32 66 - www.cereg-territoires.com

Commune de :	Aubagne
Date du test :	2018-01-24
Système d'assainissement :	Beaudinard

Anomalie fumée n° : 406

Localisation / Adresse

Domaine	Identifiant	N° Voirie	Nom Voirie / Numéro de parcelle	N° Parcelle
Prive	DOUILLARD	52	CLOS MARIE-ANTOINETTE	BH0442

Présentation de l'anomalie

Type d'anomalie	Description
Gouttiere	25% de la toiture

Importance de la gravité du défaut

Grave

Photographie d'ensemble



Photographie du défaut



Hauteur critique avant intrusion (en m) :	
Surface du trou engendrant l'intrusion (cm²) :	
Vulnérabilité (%) :	100

Surface active (m²)

30

Localisation

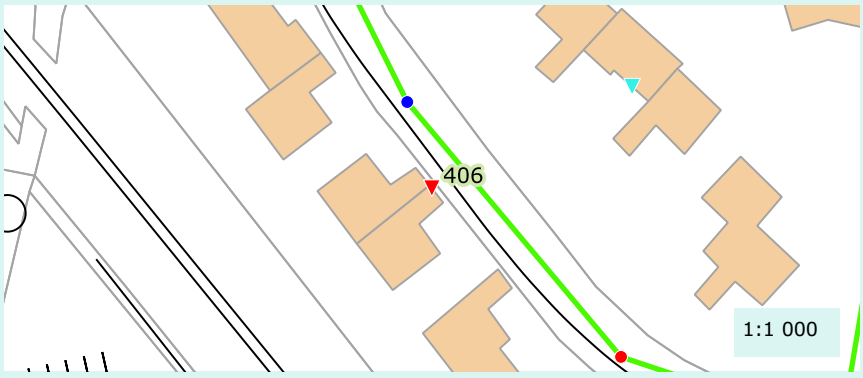

Caractéristique de la réponse

Rapidité :	Oui
Densité du panache :	Oui

Validation au colorant

Réalisation du test :	Non
Commentaire :	
Résultat :	Non defini

Proposition de travaux de mise en conformité :	Deconnexion
Enquête banchement à prévoir :	Non

Remarque(s) / Observation(s)

CEREG Territoires
Parc d'activités - 400 avenue du Château de Jouques - Bât. A
13 420 Gémenos
Tél : 04 42 32 32 65 - Fax : 04 42 32 32 66 - www.cereg-territoires.com

Commune de :	Aubagne
Date du test :	2018-01-24
Système d'assainissement :	Beaudinard

Anomalie fumée n° : 407

Localisation / Adresse

Domaine	Identifiant	N° Voirie	Nom Voirie / Numéro de parcelle	N° Parcelle
Prive		devant le 8	RUE DES LILAS	BH0357

Présentation de l'anomalie

Type d'anomalie	Description
Regard non etanche	En contre bas d'une surface impermeable

Importance de la gravité du défaut

Grave

Photographie d'ensemble



Photographie du défaut



Hauteur critique avant intrusion (en m) :	
Surface du trou engendrant l'intrusion (cm²) :	150
Vulnérabilité (%) :	75

Surface active (m²)

150

Localisation

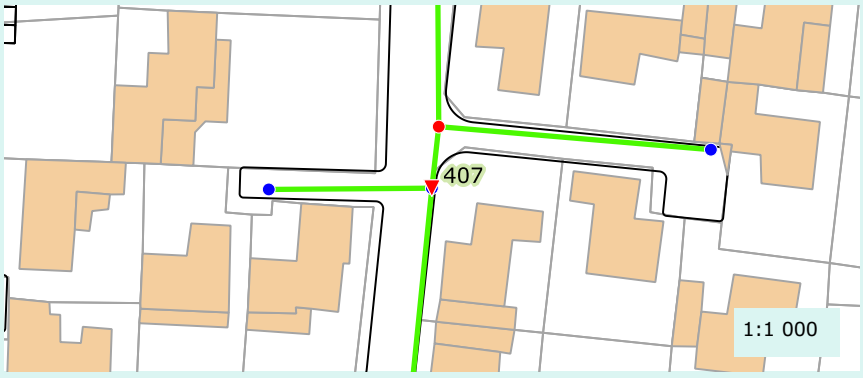

Caractéristique de la réponse

Rapidité :	Oui
Densité du panache :	Oui

Validation au colorant

Réalisation du test :	Non
Commentaire :	
Résultat :	Non defini

Proposition de travaux de mise en conformité :	Obturation de l'orifice
Enquête banchement à prévoir :	Non

Remarque(s) / Observation(s)

Regard d'eaux usees

CEREG Territoires
Parc d'activités - 400 avenue du Château de Jouques - Bât. A
13 420 Gémenos
Tél : 04 42 32 32 65 - Fax : 04 42 32 32 66 - www.cereg-territoires.com

Commune de :	Aubagne
Date du test :	2018-01-24
Système d'assainissement :	Beaudinard

Anomalie fumée n° : 408

Localisation / Adresse

Domaine	Identifiant	N° Voirie	Nom Voirie / Numéro de parcelle	N° Parcelle
Prive	TREMELLAT	855	CHEMIN DU GAST	BH0446

Présentation de l'anomalie

Type d'anomalie	Description
Gouttiere	25% de la toiture

Importance de la gravité du défaut

Grave

Photographie d'ensemble



Photographie du défaut



Hauteur critique avant intrusion (en m) :	
Surface du trou engendrant l'intrusion (cm²) :	
Vulnérabilité (%) :	100

Surface active (m²)

30

Localisation

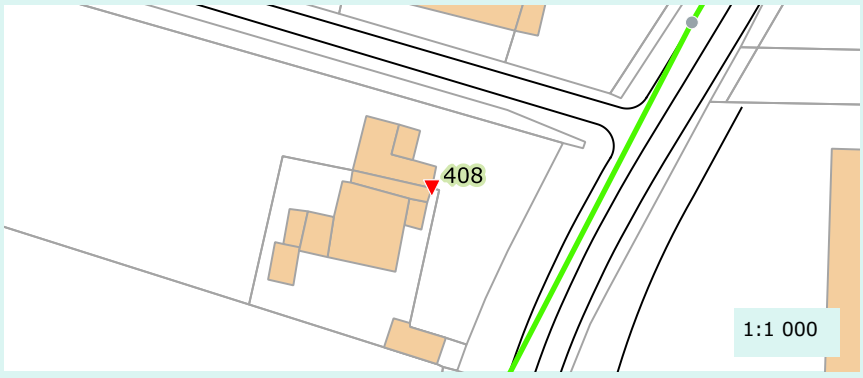

Caractéristique de la réponse

Rapidité :	Oui
Densité du panache :	Oui

Validation au colorant

Réalisation du test :	Non
Commentaire :	
Résultat :	Non defini

Proposition de travaux de mise en conformité :	Deconnexion
Enquête banchement à prévoir :	Non

Remarque(s) / Observation(s)

CEREG Territoires
Parc d'activités - 400 avenue du Château de Jouques - Bât. A
13 420 Gémenos
Tél : 04 42 32 32 65 - Fax : 04 42 32 32 66 - www.cereg-territoires.com

Commune de :	Aubagne
Date du test :	2018-01-24
Système d'assainissement :	Beaudinard

Anomalie fumée n° : 409

Localisation / Adresse

Domaine	Identifiant	N° Voirie	Nom Voirie / Numéro de parcelle	N° Parcelle
Prive	FIKET	1190	ROUTE DE BEAUDINARD	CR1169

Présentation de l'anomalie

Type d'anomalie	Description
Gouttiere	50% de la toiture

Importance de la gravité du défaut

Grave

Photographie d'ensemble



Photographie du défaut



Hauteur critique avant intrusion (en m) :	
Surface du trou engendrant l'intrusion (cm²) :	
Vulnérabilité (%) :	100

Surface active (m²)

90

Localisation



Caractéristique de la réponse

Rapidité :	Oui
Densité du panache :	Oui

Validation au colorant

Réalisation du test :	Non
Commentaire :	
Résultat :	Non defini

Proposition de travaux de mise en conformité :	Deconnexion
Enquête banchement à prévoir :	Non

Remarque(s) / Observation(s)

CEREG Territoires
Parc d'activités - 400 avenue du Château de Jouques - Bât. A
13 420 Gémenos
Tél : 04 42 32 32 65 - Fax : 04 42 32 32 66 - www.cereg-territoires.com

Commune de :	Aubagne
Date du test :	2018-01-24
Système d'assainissement :	Beaudinard

Anomalie fumée n° : 410

Localisation / Adresse

Domaine	Identifiant	N° Voirie	Nom Voirie / Numéro de parcelle	N° Parcelle
Public			ROUTE DE BEAUDINARD	

Présentation de l'anomalie

Type d'anomalie	Description
Boite de branchement non etanche	Zone de ruissellement

Importance de la gravité du défaut

Non defini

Photographie d'ensemble



Photographie du défaut



Hauteur critique avant intrusion (en m) :	
Surface du trou engendrant l'intrusion (cm²) :	
Vulnérabilité (%) :	75

Surface active (m²)

150

Localisation

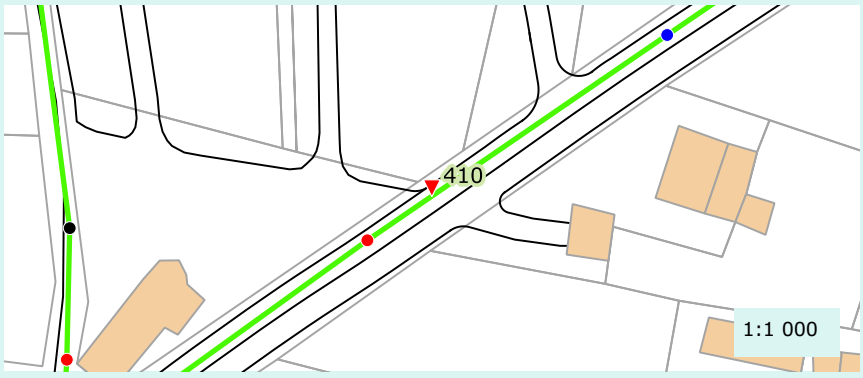

Caractéristique de la réponse

Rapidité :	Oui
Densité du panache :	Oui

Validation au colorant

Réalisation du test :	Non
Commentaire :	
Résultat :	Non defini

Proposition de travaux de mise en conformité :	Etancheification du regard
Enquête banchement à prévoir :	Non

Remarque(s) / Observation(s)

CEREG Territoires
Parc d'activités - 400 avenue du Château de Jouques - Bât. A
13 420 Gémenos
Tél : 04 42 32 32 65 - Fax : 04 42 32 32 66 - www.cereg-territoires.com

Commune de :	Aubagne
Date du test :	2018-01-29
Système d'assainissement :	Napollon - Solans

Anomalie fumée n° : 411

Localisation / Adresse

Domaine	Identifiant	N° Voirie	Nom Voirie / Numéro de parcelle	N° Parcelle
Prive	BONDON TUDURI	18	LOTISSEMENT L'OULIVEIREDO	BE242

Présentation de l'anomalie

Type d'anomalie	Description
Gouttiere	25% de la toiture

Importance de la gravité du défaut

Grave

Photographie d'ensemble



Photographie du défaut



Hauteur critique avant intrusion (en m) :	
Surface du trou engendrant l'intrusion (cm²) :	
Vulnérabilité (%) :	100

Surface active (m²)

30

Localisation

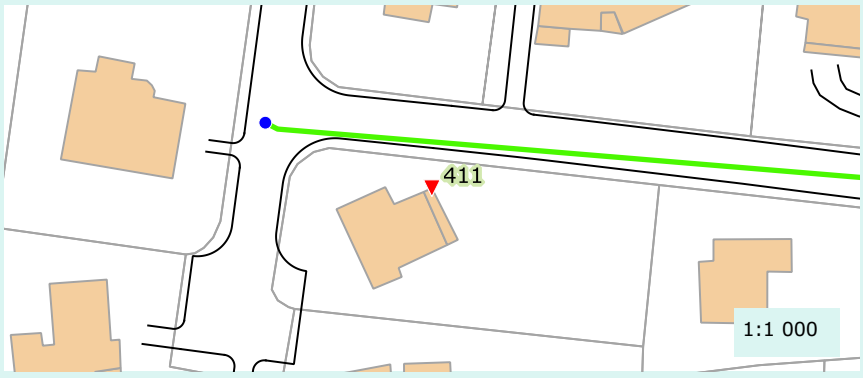

Caractéristique de la réponse

Rapidité :	Oui
Densité du panache :	Oui

Validation au colorant

Réalisation du test :	Non
Commentaire :	
Résultat :	Non defini

Proposition de travaux de mise en conformité :	Deconnexion
Enquête banchement à prévoir :	Non

Remarque(s) / Observation(s)

CEREG Territoires
Parc d'activités - 400 avenue du Château de Jouques - Bât. A
13 420 Gémenos
Tél : 04 42 32 32 65 - Fax : 04 42 32 32 66 - www.cereg-territoires.com

Commune de :	Aubagne
Date du test :	2018-01-29
Système d'assainissement :	Napollon - Solans

Anomalie fumée n° : 412

Localisation / Adresse

Domaine	Identifiant	N° Voirie	Nom Voirie / Numéro de parcelle	N° Parcelle
Prive	MILOUDI MEGUENNI	267 - 2780	CHEMIN DE LA CARREIRADE D'ALLAUCH	CM384

Présentation de l'anomalie

Type d'anomalie	Description
Gouttiere	50% de la toiture

Importance de la gravité du défaut

Grave

Photographie d'ensemble



Photographie du défaut



Hauteur critique avant intrusion (en m) :	
Surface du trou engendrant l'intrusion (cm²) :	
Vulnérabilité (%) :	100

Surface active (m²)

40

Localisation

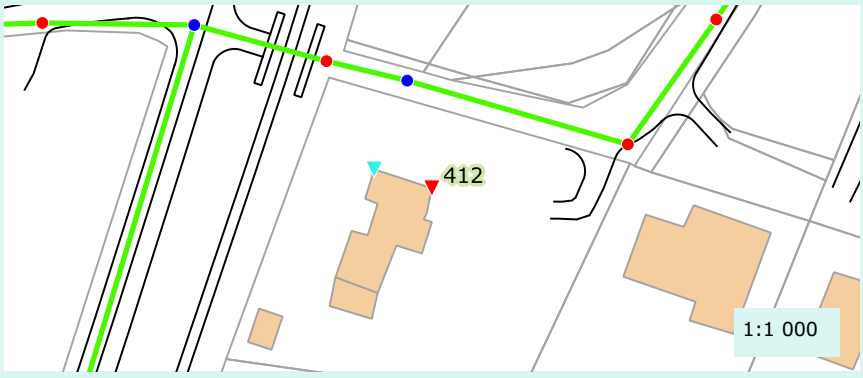

Caractéristique de la réponse

Rapidité :	Oui
Densité du panache :	Oui

Validation au colorant

Réalisation du test :	Non
Commentaire :	
Résultat :	Non defini

Proposition de travaux de mise en conformité :	Deconnexion
Enquête banchement à prévoir :	Non

Remarque(s) / Observation(s)

CEREG Territoires
Parc d'activités - 400 avenue du Château de Jouques - Bât. A
13 420 Gémenos
Tél : 04 42 32 32 65 - Fax : 04 42 32 32 66 - www.cereg-territoires.com

Commune de :	Aubagne
Date du test :	2018-01-29
Système d'assainissement :	Napollon - Solans

Anomalie fumée n° : 413

Localisation / Adresse

Domaine	Identifiant	N° Voirie	Nom Voirie / Numéro de parcelle	N° Parcelle
Prive	MILOUDI MEGUENNI	267 - 2780	CHEMIN DE LA CARREIRADE D'ALLAUCH	CM384

Présentation de l'anomalie

Type d'anomalie	Description
Gouttiere	50% de la toiture

Importance de la gravité du défaut

Grave

Photographie d'ensemble



Photographie du défaut



Hauteur critique avant intrusion (en m) :	
Surface du trou engendrant l'intrusion (cm²) :	
Vulnérabilité (%) :	100

Surface active (m²)

40

Localisation

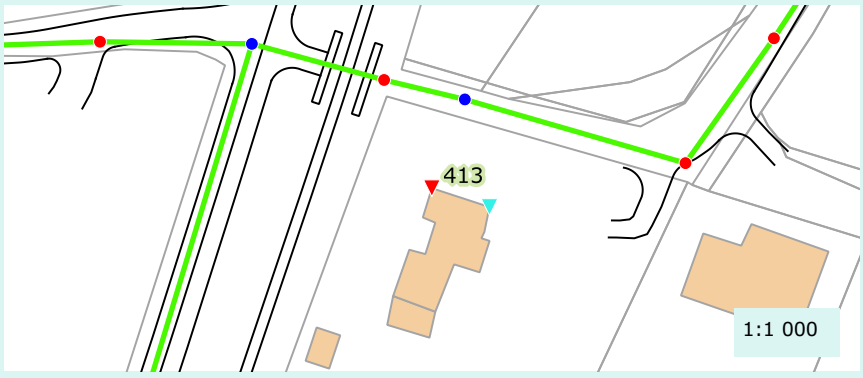

Caractéristique de la réponse

Rapidité :	Oui
Densité du panache :	Oui

Validation au colorant

Réalisation du test :	Non
Commentaire :	
Résultat :	Non defini

Proposition de travaux de mise en conformité :	Deconnexion
Enquête banchement à prévoir :	Non

Remarque(s) / Observation(s)

CEREG Territoires
Parc d'activités - 400 avenue du Château de Jouques - Bât. A
13 420 Gémenos
Tél : 04 42 32 32 65 - Fax : 04 42 32 32 66 - www.cereg-territoires.com

Commune de :	Aubagne
Date du test :	2018-01-29
Système d'assainissement :	Napollon - Solans

Anomalie fumée n° : 414

Localisation / Adresse

Domaine	Identifiant	N° Voirie	Nom Voirie / Numéro de parcelle	N° Parcelle
Public			Allee de la Tourdre	

Présentation de l'anomalie

Type d'anomalie	Description
Avaloir	En contre bas d'une surface impermeable

Importance de la gravité du défaut

Peu grave

Photographie d'ensemble



Photographie du défaut



Hauteur critique avant intrusion (en m) :	
Surface du trou engendrant l'intrusion (cm²) :	
Vulnérabilité (%) :	50

Surface active (m²)

10

Localisation

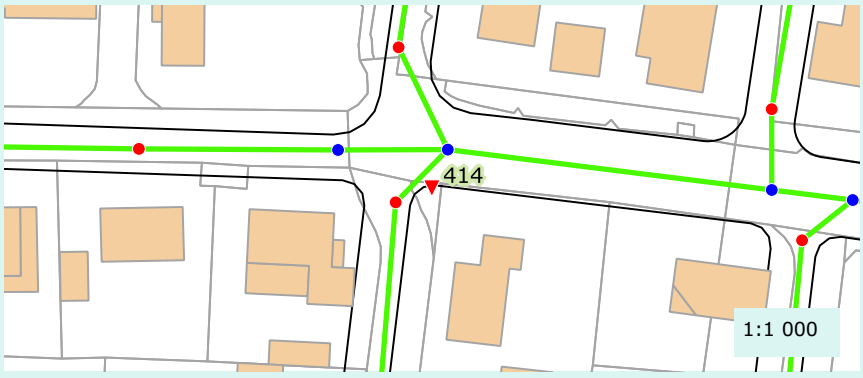

Caractéristique de la réponse

Rapidité :	Oui
Densité du panache :	Oui

Validation au colorant

Réalisation du test :	Non
Commentaire :	
Résultat :	Non defini

Proposition de travaux de mise en conformité :	Deconnexion
Enquête banchement à prévoir :	Non

Remarque(s) / Observation(s)

CEREG Territoires
Parc d'activités - 400 avenue du Château de Jouques - Bât. A
13 420 Gémenos
Tél : 04 42 32 32 65 - Fax : 04 42 32 32 66 - www.cereg-territoires.com

Commune de :	Aubagne
Date du test :	2018-01-29
Système d'assainissement :	Napollon - Solans

Anomalie fumée n° : 415

Localisation / Adresse

Domaine	Identifiant	N° Voirie	Nom Voirie / Numéro de parcelle	N° Parcelle
Prive		31	Allee de la Tourdre	BD288

Présentation de l'anomalie

Type d'anomalie	Description
Bonde de garage	En contre bas d'une surface impermeable

Importance de la gravité du défaut

Grave

Photographie d'ensemble



Photographie du défaut



Hauteur critique avant intrusion (en m) :	
Surface du trou engendrant l'intrusion (cm²) :	
Vulnérabilité (%) :	100

Surface active (m²)

10

Localisation

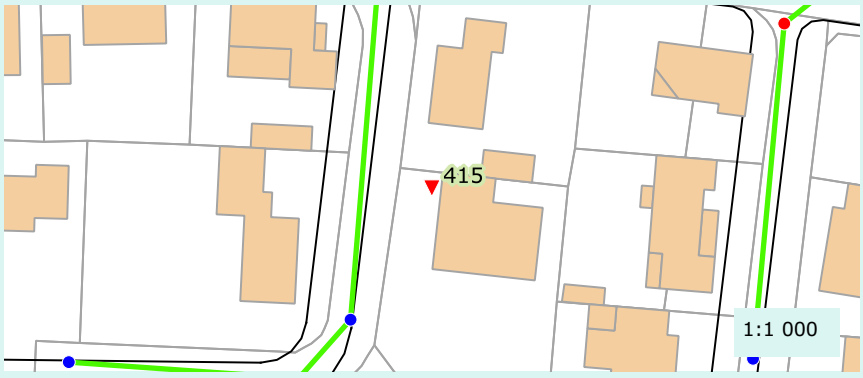

Caractéristique de la réponse

Rapidité :	Oui
Densité du panache :	Oui

Validation au colorant

Réalisation du test :	Non
Commentaire :	
Résultat :	Non defini

Proposition de travaux de mise en conformité :	Deconnexion
Enquête banchement à prévoir :	Non

Remarque(s) / Observation(s)

CEREG Territoires
Parc d'activités - 400 avenue du Château de Jouques - Bât. A
13 420 Gémenos
Tél : 04 42 32 32 65 - Fax : 04 42 32 32 66 - www.cereg-territoires.com

Commune de :	Aubagne
Date du test :	2018-01-29
Système d'assainissement :	Napollon - Solans

Anomalie fumée n° : 416

Localisation / Adresse

Domaine	Identifiant	N° Voirie	Nom Voirie / Numéro de parcelle	N° Parcelle
Public			Chemin de Longuelance	

Présentation de l'anomalie

Type d'anomalie	Description
Regard non etanche	Zone de ruissellement

Importance de la gravité du défaut

Grave

Photographie d'ensemble



Photographie du défaut



Hauteur critique avant intrusion (en m) :	
Surface du trou engendrant l'intrusion (cm²) :	
Vulnérabilité (%) :	50

Surface active (m²)

20

Localisation

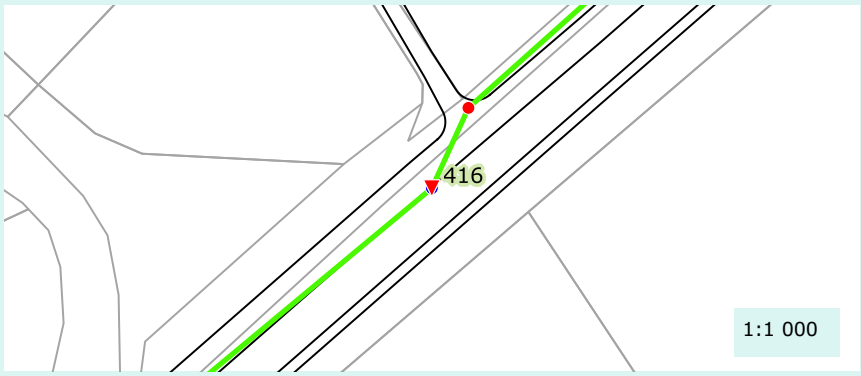

Caractéristique de la réponse

Rapidité :	Oui
Densité du panache :	Oui

Validation au colorant

Réalisation du test :	Non
Commentaire :	
Résultat :	Non defini

Proposition de travaux de mise en conformité :	Obturation de l'orifice
Enquête banchement à prévoir :	Non

Remarque(s) / Observation(s)

CEREG Territoires
Parc d'activités - 400 avenue du Château de Jouques - Bât. A
13 420 Gémenos
Tél : 04 42 32 32 65 - Fax : 04 42 32 32 66 - www.cereg-territoires.com

Commune de :	Aubagne
Date du test :	2018-01-29
Système d'assainissement :	Napollon - Solans

Anomalie fumée n° : 417

Localisation / Adresse

Domaine	Identifiant	N° Voirie	Nom Voirie / Numéro de parcelle	N° Parcelle
Prive	PUGLIA		Impasse de l'Oasis	CM347

Présentation de l'anomalie

Type d'anomalie	Description
Gouttiere	50% de la toiture

Importance de la gravité du défaut

Grave

Photographie d'ensemble



Photographie du défaut



Hauteur critique avant intrusion (en m) :	
Surface du trou engendrant l'intrusion (cm²) :	
Vulnérabilité (%) :	100

Surface active (m²)

40

Localisation

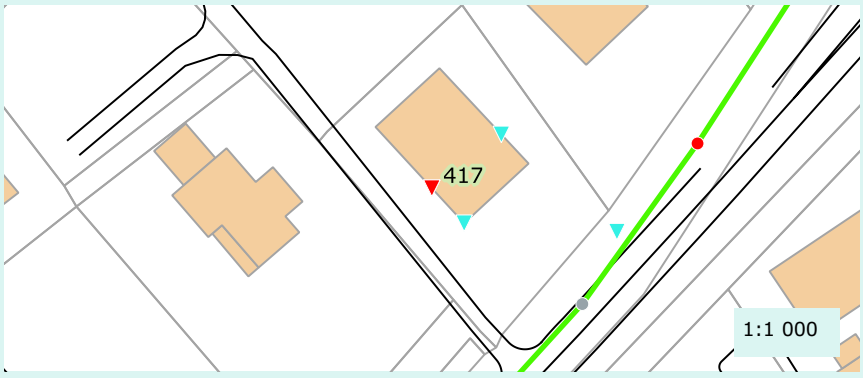

Caractéristique de la réponse

Rapidité :	Oui
Densité du panache :	Oui

Validation au colorant

Réalisation du test :	Non
Commentaire :	
Résultat :	Non defini

Proposition de travaux de mise en conformité :	Deconnexion
Enquête banchement à prévoir :	Non

Remarque(s) / Observation(s)

CEREG Territoires
Parc d'activités - 400 avenue du Château de Jouques - Bât. A
13 420 Gémenos
Tél : 04 42 32 32 65 - Fax : 04 42 32 32 66 - www.cereg-territoires.com

Commune de :	Aubagne
Date du test :	2018-01-29
Système d'assainissement :	Napollon - Solans

Anomalie fumée n° : 418

Localisation / Adresse

Domaine	Identifiant	N° Voirie	Nom Voirie / Numéro de parcelle	N° Parcelle
Prive	PUGLIA		ROUTE DEPARTEMENTALE 96	CM347

Présentation de l'anomalie

Type d'anomalie	Description
Gouttiere	25% de la toiture

Importance de la gravité du défaut

Grave

Photographie d'ensemble



Photographie du défaut



Hauteur critique avant intrusion (en m) :	
Surface du trou engendrant l'intrusion (cm²) :	
Vulnérabilité (%) :	100

Surface active (m²)

20

Localisation

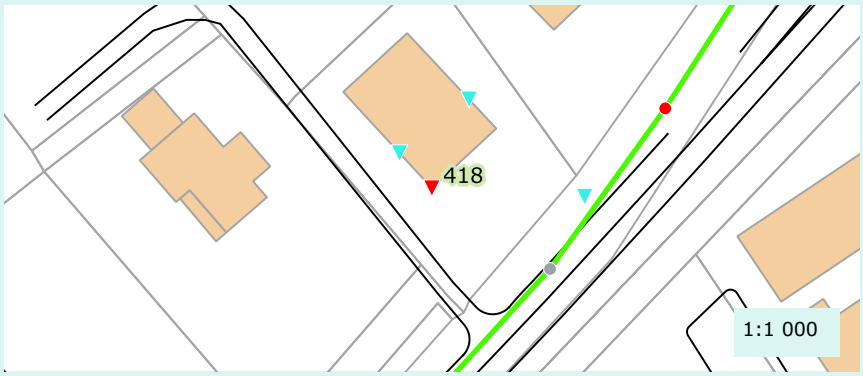

Caractéristique de la réponse

Rapidité :	Oui
Densité du panache :	Oui

Validation au colorant

Réalisation du test :	Non
Commentaire :	
Résultat :	Non defini

Proposition de travaux de mise en conformité :	Deconnexion
Enquête banchement à prévoir :	Non

Remarque(s) / Observation(s)

CEREG Territoires
Parc d'activités - 400 avenue du Château de Jouques - Bât. A
13 420 Gémenos
Tél : 04 42 32 32 65 - Fax : 04 42 32 32 66 - www.cereg-territoires.com

Commune de :	Aubagne
Date du test :	2018-01-29
Système d'assainissement :	Napollon - Solans

Anomalie fumée n° : 419

Localisation / Adresse

Domaine	Identifiant	N° Voirie	Nom Voirie / Numéro de parcelle	N° Parcelle
Prive	CANOVAS DUFAUT	1765	ROUTE DEPARTEMENTALE 96	CM341

Présentation de l'anomalie

Type d'anomalie	Description
Gouttiere	50% de la toiture

Importance de la gravité du défaut

Grave

Photographie d'ensemble



Photographie du défaut



Hauteur critique avant intrusion (en m) :	
Surface du trou engendrant l'intrusion (cm²) :	
Vulnérabilité (%) :	100

Surface active (m²)

50

Localisation

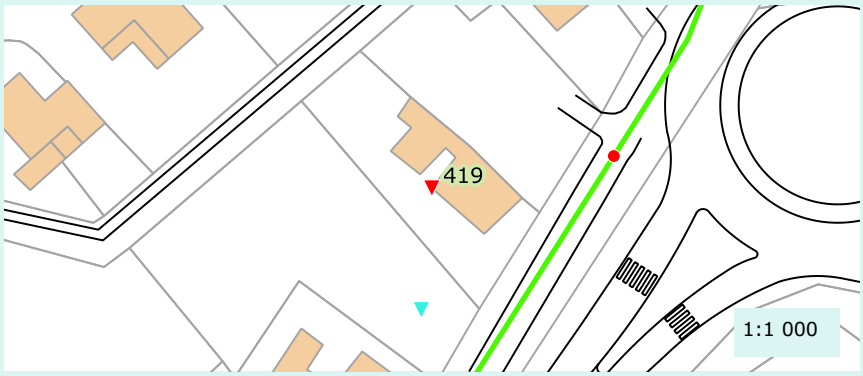

Caractéristique de la réponse

Rapidité :	Oui
Densité du panache :	Oui

Validation au colorant

Réalisation du test :	Non
Commentaire :	
Résultat :	Non defini

Proposition de travaux de mise en conformité :	Deconnexion
Enquête banchement à prévoir :	Non

Remarque(s) / Observation(s)

CEREG Territoires
Parc d'activités - 400 avenue du Château de Jouques - Bât. A
13 420 Gémenos
Tél : 04 42 32 32 65 - Fax : 04 42 32 32 66 - www.cereg-territoires.com

Commune de :	Aubagne
Date du test :	2018-01-29
Système d'assainissement :	Napollon - Solans

Anomalie fumée n° : 420

Localisation / Adresse

Domaine	Identifiant	N° Voirie	Nom Voirie / Numéro de parcelle	N° Parcelle
Prive	PUGLIA		ROUTE DEPARTEMENTALE 96	CM347

Présentation de l'anomalie

Type d'anomalie	Description
Gouttiere	50% de la toiture

Importance de la gravité du défaut

Grave

Photographie d'ensemble



Photographie du défaut



Hauteur critique avant intrusion (en m) :	
Surface du trou engendrant l'intrusion (cm²) :	
Vulnérabilité (%) :	100

Surface active (m²)

40

Localisation

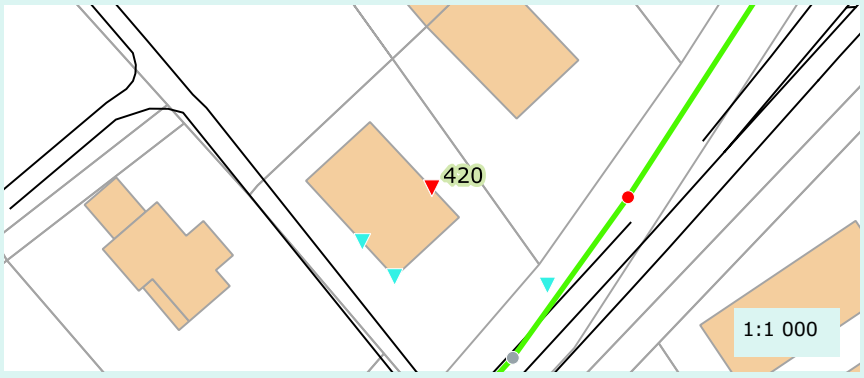

Caractéristique de la réponse

Rapidité :	Oui
Densité du panache :	Oui

Validation au colorant

Réalisation du test :	Non
Commentaire :	
Résultat :	Non defini

Proposition de travaux de mise en conformité :	Deconnexion
Enquête banchement à prévoir :	Non

Remarque(s) / Observation(s)

CEREG Territoires
Parc d'activités - 400 avenue du Château de Jouques - Bât. A
13 420 Gémenos
Tél : 04 42 32 32 65 - Fax : 04 42 32 32 66 - www.cereg-territoires.com

Commune de :	Aubagne
Date du test :	2018-01-29
Système d'assainissement :	Napollon - Solans

Anomalie fumée n° : 421

Localisation / Adresse

Domaine	Identifiant	N° Voirie	Nom Voirie / Numéro de parcelle	N° Parcelle
Prive		1455	ROUTE DEPARTEMENTALE 96	CM366

Présentation de l'anomalie

Type d'anomalie	Description
Gouttiere	25% de la toiture

Importance de la gravité du défaut

Grave

Photographie d'ensemble



Photographie du défaut



Hauteur critique avant intrusion (en m) :	
Surface du trou engendrant l'intrusion (cm²) :	
Vulnérabilité (%) :	100

Surface active (m²)

30

Localisation

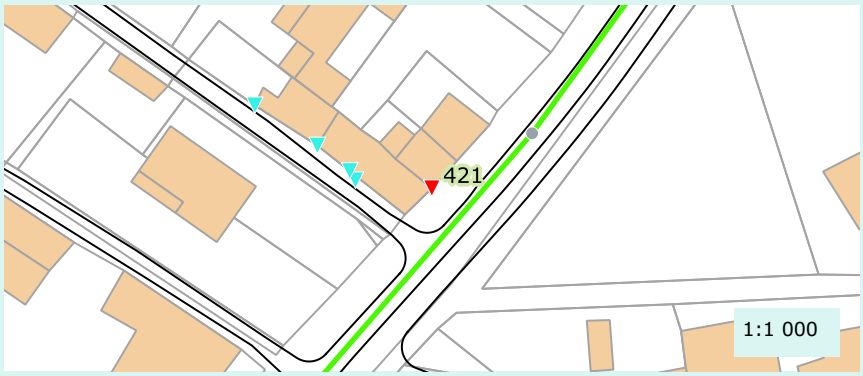

Caractéristique de la réponse

Rapidité :	Oui
Densité du panache :	Oui

Validation au colorant

Réalisation du test :	Non
Commentaire :	
Résultat :	Non defini

Proposition de travaux de mise en conformité :	Deconnexion
Enquête banchement à prévoir :	Non

Remarque(s) / Observation(s)

CEREG Territoires
Parc d'activités - 400 avenue du Château de Jouques - Bât. A
13 420 Gémenos
Tél : 04 42 32 32 65 - Fax : 04 42 32 32 66 - www.cereg-territoires.com

Commune de :	Aubagne
Date du test :	2018-01-29
Système d'assainissement :	Napollon - Solans

Anomalie fumée n° : 422

Localisation / Adresse

Domaine	Identifiant	N° Voirie	Nom Voirie / Numéro de parcelle	N° Parcelle
Prive	GUIZANI	1455	ROUTE DEPARTEMENTALE 96	CM1022

Présentation de l'anomalie

Type d'anomalie	Description
Siphon de cours	En contre bas d'une surface impermeable

Importance de la gravité du défaut

Grave

Photographie d'ensemble



Photographie du défaut



Hauteur critique avant intrusion (en m) :	
Surface du trou engendrant l'intrusion (cm²) :	
Vulnérabilité (%) :	50

Surface active (m²)

50

Localisation



Caractéristique de la réponse

Rapidité :	Oui
Densité du panache :	Oui

Validation au colorant

Réalisation du test :	Non
Commentaire :	
Résultat :	Non defini

Proposition de travaux de mise en conformité :	Deconnexion
Enquête banchement à prévoir :	Non

Remarque(s) / Observation(s)

CEREG Territoires
Parc d'activités - 400 avenue du Château de Jouques - Bât. A
13 420 Gémenos
Tél : 04 42 32 32 65 - Fax : 04 42 32 32 66 - www.cereg-territoires.com

Commune de :	Aubagne
Date du test :	2018-01-29
Système d'assainissement :	Napollon - Solans

Anomalie fumée n° : 423

Localisation / Adresse

Domaine	Identifiant	N° Voirie	Nom Voirie / Numéro de parcelle	N° Parcelle
Prive	GUIZANI	1455	ROUTE DEPARTEMENTALE 96	CM1022

Présentation de l'anomalie

Type d'anomalie	Description
Gouttiere	50% de la toiture

Importance de la gravité du défaut

Grave

Photographie d'ensemble



Photographie du défaut



Hauteur critique avant intrusion (en m) :	
Surface du trou engendrant l'intrusion (cm²) :	
Vulnérabilité (%) :	100

Surface active (m²)

50

Localisation

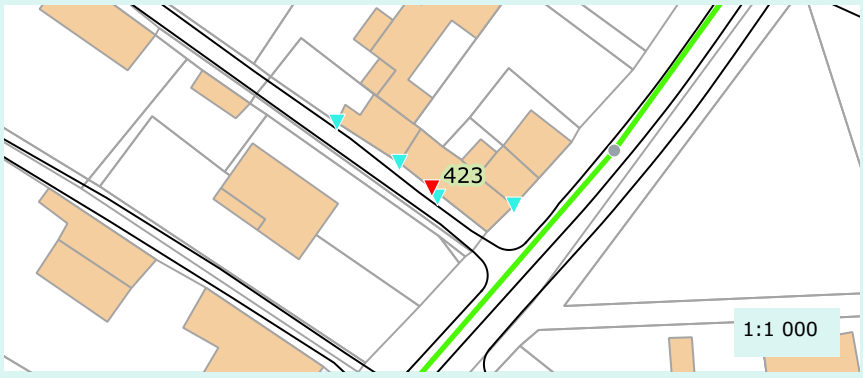

Caractéristique de la réponse

Rapidité :	Oui
Densité du panache :	Oui

Validation au colorant

Réalisation du test :	Non
Commentaire :	
Résultat :	Non defini

Proposition de travaux de mise en conformité :	Deconnexion
Enquête banchement à prévoir :	Non

Remarque(s) / Observation(s)

CEREG Territoires
Parc d'activités - 400 avenue du Château de Jouques - Bât. A
13 420 Gémenos
Tél : 04 42 32 32 65 - Fax : 04 42 32 32 66 - www.cereg-territoires.com

Commune de :	Aubagne
Date du test :	2018-01-29
Système d'assainissement :	Napollon - Solans

Anomalie fumée n° : 424

Localisation / Adresse

Domaine	Identifiant	N° Voirie	Nom Voirie / Numéro de parcelle	N° Parcelle
Prive			ROUTE DEPARTEMENTALE 96	CM1022

Présentation de l'anomalie

Type d'anomalie	Description
Gouttiere	50% de la toiture

Importance de la gravité du défaut

Grave

Photographie d'ensemble



Photographie du défaut



Hauteur critique avant intrusion (en m) :	
Surface du trou engendrant l'intrusion (cm²) :	
Vulnérabilité (%) :	100

Surface active (m²)

40

Localisation

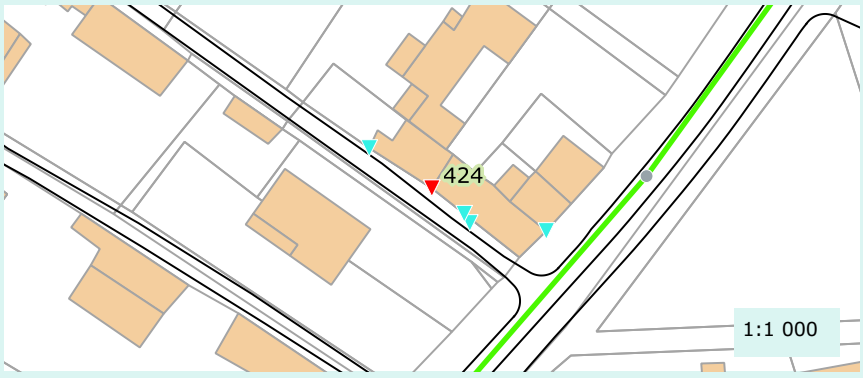

Caractéristique de la réponse

Rapidité :	Oui
Densité du panache :	Oui

Validation au colorant

Réalisation du test :	Non
Commentaire :	
Résultat :	Non defini

Proposition de travaux de mise en conformité :	Deconnexion
Enquête banchement à prévoir :	Non

Remarque(s) / Observation(s)

CEREG Territoires
Parc d'activités - 400 avenue du Château de Jouques - Bât. A
13 420 Gémenos
Tél : 04 42 32 32 65 - Fax : 04 42 32 32 66 - www.cereg-territoires.com

Commune de :	Aubagne
Date du test :	2018-01-29
Système d'assainissement :	Napollon - Solans

Anomalie fumée n° : 425

Localisation / Adresse

Domaine	Identifiant	N° Voirie	Nom Voirie / Numéro de parcelle	N° Parcelle
Prive			ROUTE DEPARTEMENTALE 96	CM1022

Présentation de l'anomalie

Type d'anomalie	Description
Gouttiere	50% de la toiture

Importance de la gravité du défaut

Grave

Photographie d'ensemble



Photographie du défaut



Hauteur critique avant intrusion (en m) :	
Surface du trou engendrant l'intrusion (cm²) :	
Vulnérabilité (%) :	100

Surface active (m²)

20

Localisation

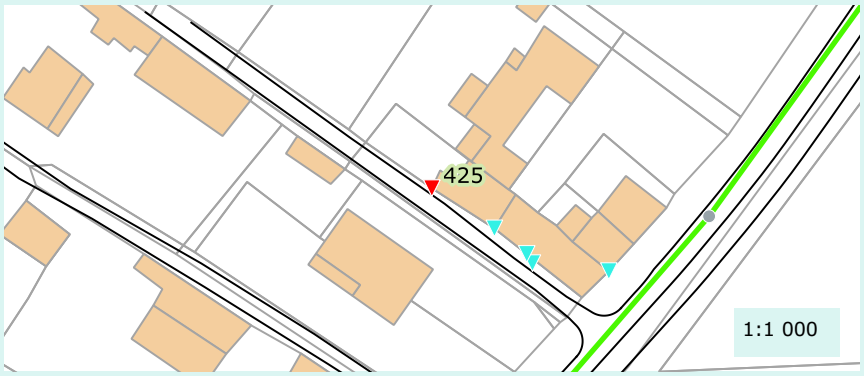

Caractéristique de la réponse

Rapidité :	Oui
Densité du panache :	Oui

Validation au colorant

Réalisation du test :	Non
Commentaire :	
Résultat :	Non defini

Proposition de travaux de mise en conformité :	Deconnexion
Enquête banchement à prévoir :	Non

Remarque(s) / Observation(s)

CEREG Territoires
Parc d'activités - 400 avenue du Château de Jouques - Bât. A
13 420 Gémenos
Tél : 04 42 32 32 65 - Fax : 04 42 32 32 66 - www.cereg-territoires.com

Commune de :	Aubagne
Date du test :	2018-01-29
Système d'assainissement :	Napollon - Solans

Anomalie fumée n° : 426

Localisation / Adresse

Domaine	Identifiant	N° Voirie	Nom Voirie / Numéro de parcelle	N° Parcelle
Prive	MARAGLIANO	1411	ROUTE DEPARTEMENTALE 96	CM374

Présentation de l'anomalie

Type d'anomalie	Description
Gouttiere	50% de la toiture

Importance de la gravité du défaut

Grave

Photographie d'ensemble



Photographie du défaut



Hauteur critique avant intrusion (en m) :	
Surface du trou engendrant l'intrusion (cm²) :	
Vulnérabilité (%) :	100

Surface active (m²)

140

Localisation



Caractéristique de la réponse

Rapidité :	Oui
Densité du panache :	Oui

Validation au colorant

Réalisation du test :	Non
Commentaire :	
Résultat :	Non defini

Proposition de travaux de mise en conformité :	Deconnexion
Enquête banchement à prévoir :	Non

Remarque(s) / Observation(s)

CEREG Territoires
Parc d'activités - 400 avenue du Château de Jouques - Bât. A
13 420 Gémenos
Tél : 04 42 32 32 65 - Fax : 04 42 32 32 66 - www.cereg-territoires.com

Commune de :	Aubagne
Date du test :	2018-01-29
Système d'assainissement :	Napollon - Solans

Anomalie fumée n° : 427

Localisation / Adresse

Domaine	Identifiant	N° Voirie	Nom Voirie / Numéro de parcelle	N° Parcelle
Prive	MARAGLIANO	1411	ROUTE DEPARTEMENTALE 96	CM373

Présentation de l'anomalie

Type d'anomalie	Description
Siphon de cours	En contre bas d'une surface impermeable

Importance de la gravité du défaut

Grave

Photographie d'ensemble



Photographie du défaut



Hauteur critique avant intrusion (en m) :	
Surface du trou engendrant l'intrusion (cm²) :	
Vulnérabilité (%) :	80

Surface active (m²)

20

Localisation



Caractéristique de la réponse

Rapidité :	Oui
Densité du panache :	Oui

Validation au colorant

Réalisation du test :	Non
Commentaire :	
Résultat :	Non defini

Proposition de travaux de mise en conformité :	Deconnexion
Enquête banchement à prévoir :	Non

Remarque(s) / Observation(s)

CEREG Territoires
Parc d'activités - 400 avenue du Château de Jouques - Bât. A
13 420 Gémenos
Tél : 04 42 32 32 65 - Fax : 04 42 32 32 66 - www.cereg-territoires.com

Commune de :	Aubagne
Date du test :	2018-01-29
Système d'assainissement :	Napollon - Solans

Anomalie fumée n° : 428

Localisation / Adresse

Domaine	Identifiant	N° Voirie	Nom Voirie / Numéro de parcelle	N° Parcelle
Public			ROUTE DEPARTEMENTALE 96	

Présentation de l'anomalie

Type d'anomalie	Description
Boite de branchement non etanche	Zone de ruissellement

Importance de la gravité du défaut

Grave

Photographie d'ensemble



Photographie du défaut



Hauteur critique avant intrusion (en m) :	
Surface du trou engendrant l'intrusion (cm²) :	100
Vulnérabilité (%) :	50

Surface active (m²)

40

Localisation

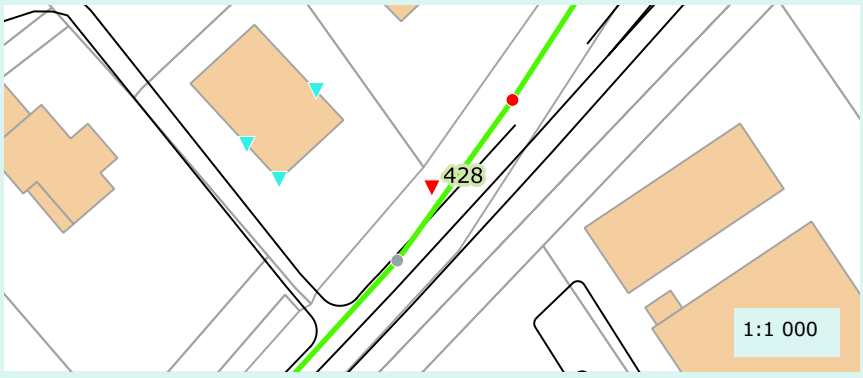

Caractéristique de la réponse

Rapidité :	Oui
Densité du panache :	Oui

Validation au colorant

Réalisation du test :	Non
Commentaire :	
Résultat :	Non defini

Proposition de travaux de mise en conformité :	Reprise du branchement
Enquête banchement à prévoir :	Non

Remarque(s) / Observation(s)

CEREG Territoires
Parc d'activités - 400 avenue du Château de Jouques - Bât. A
13 420 Gémenos
Tél : 04 42 32 32 65 - Fax : 04 42 32 32 66 - www.cereg-territoires.com

Commune de :	Aubagne
Date du test :	2018-01-29
Système d'assainissement :	Napollon - Solans

Anomalie fumée n° : 429

Localisation / Adresse

Domaine	Identifiant	N° Voirie	Nom Voirie / Numéro de parcelle	N° Parcelle
Public			ROUTE DEPARTEMENTALE 96	

Présentation de l'anomalie

Type d'anomalie	Description
Boite de branchement non etanche	Zone de ruissellement

Importance de la gravité du défaut

Grave

Photographie d'ensemble



Photographie du défaut



Hauteur critique avant intrusion (en m) :	200
Surface du trou engendrant l'intrusion (cm²) :	
Vulnérabilité (%) :	50

Surface active (m²)

50

Localisation



Caractéristique de la réponse

Rapidité :	Oui
Densité du panache :	Oui

Validation au colorant

Réalisation du test :	Non
Commentaire :	
Résultat :	Non defini

Proposition de travaux de mise en conformité :	Reprise du branchement
Enquête banchement à prévoir :	Non

Remarque(s) / Observation(s)

CEREG Territoires
Parc d'activités - 400 avenue du Château de Jouques - Bât. A
13 420 Gémenos
Tél : 04 42 32 32 65 - Fax : 04 42 32 32 66 - www.cereg-territoires.com

Commune de :	Aubagne
Date du test :	2018-01-29
Système d'assainissement :	Napollon - Solans

Anomalie fumée n° : 430

Localisation / Adresse

Domaine	Identifiant	N° Voirie	Nom Voirie / Numéro de parcelle	N° Parcelle
Prive	CHAMP	1205	IMPASSE BEAUREGARD	CM1452

Présentation de l'anomalie

Type d'anomalie	Description
Gouttiere	50% de la toiture

Importance de la gravité du défaut

Grave

Photographie d'ensemble



Photographie du défaut



Hauteur critique avant intrusion (en m) :	
Surface du trou engendrant l'intrusion (cm²) :	
Vulnérabilité (%) :	100

Surface active (m²)

60

Localisation

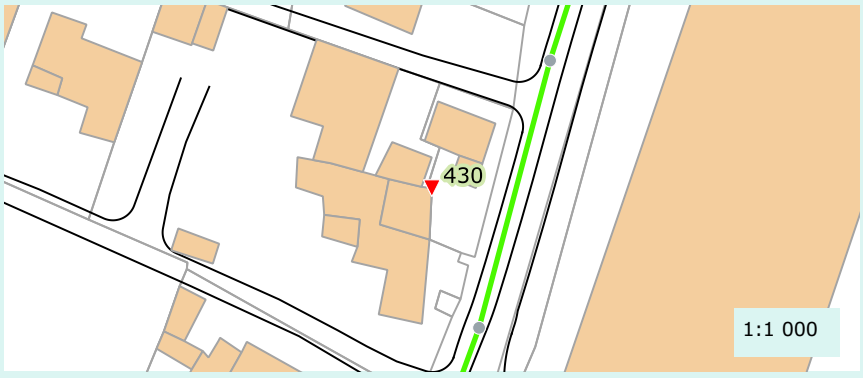

Caractéristique de la réponse

Rapidité :	Oui
Densité du panache :	Oui

Validation au colorant

Réalisation du test :	Non
Commentaire :	
Résultat :	Non defini

Proposition de travaux de mise en conformité :	Deconnexion
Enquête banchement à prévoir :	Non

Remarque(s) / Observation(s)

CEREG Territoires
Parc d'activités - 400 avenue du Château de Jouques - Bât. A
13 420 Gémenos
Tél : 04 42 32 32 65 - Fax : 04 42 32 32 66 - www.cereg-territoires.com

Commune de :	Aubagne
Date du test :	2018-01-29
Système d'assainissement :	Napollon - Solans

Anomalie fumée n° : 431

Localisation / Adresse

Domaine	Identifiant	N° Voirie	Nom Voirie / Numéro de parcelle	N° Parcelle
Public			ROUTE DEPARTEMENTALE 96	

Présentation de l'anomalie

Type d'anomalie	Description
Autre	Zone de ruissellement

Importance de la gravité du défaut

Très grave

Photographie d'ensemble



Photographie du défaut



Hauteur critique avant intrusion (en m) :	50
Surface du trou engendrant l'intrusion (cm²) :	100
Vulnérabilité (%) :	10

Surface active (m²)

100

Localisation

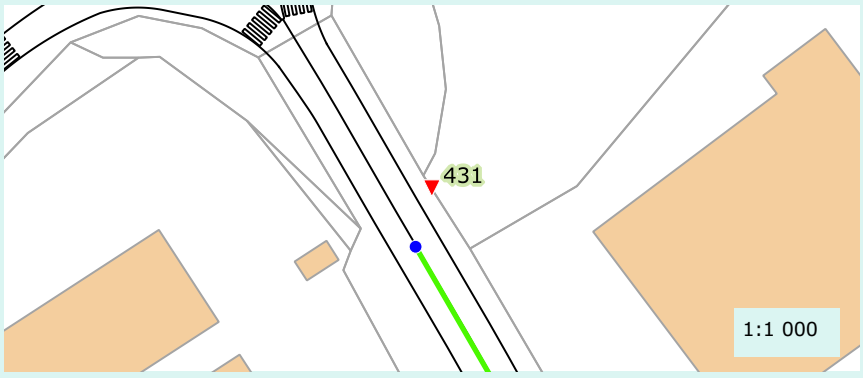

Caractéristique de la réponse

Rapidité :	Oui
Densité du panache :	Oui

Validation au colorant

Réalisation du test :	Non
Commentaire :	
Résultat :	

Proposition de travaux de mise en conformité :	Obturation de l'orifice
Enquête banchement à prévoir :	Oui

Remarque(s) / Observation(s)

Deversoir connecte au branchement du veterinaire

CEREG Territoires
Parc d'activités - 400 avenue du Château de Jouques - Bât. A
13 420 Gémenos
Tél : 04 42 32 32 65 - Fax : 04 42 32 32 66 - www.cereg-territoires.com

Commune de :	Aubagne
Date du test :	2018-01-29
Système d'assainissement :	Napollon - Solans

Anomalie fumée n° : 432

Localisation / Adresse

Domaine	Identifiant	N° Voirie	Nom Voirie / Numéro de parcelle	N° Parcelle
Prive	Perrin		LOTISSEMENT L'OULIVEIREDO	BE223

Présentation de l'anomalie

Type d'anomalie	Description
Gouttiere	100% de la toiture

Importance de la gravité du défaut

Très grave

Photographie d'ensemble



Photographie du défaut



Hauteur critique avant intrusion (en m) :	
Surface du trou engendrant l'intrusion (cm²) :	
Vulnérabilité (%) :	100

Surface active (m²)

210

Localisation



Caractéristique de la réponse

Rapidité :	Oui
Densité du panache :	Oui

Validation au colorant

Réalisation du test :	Non
Commentaire :	
Résultat :	Non defini

Proposition de travaux de mise en conformité :	Deconnexion
Enquête banchement à prévoir :	Non

Remarque(s) / Observation(s)

CEREG Territoires
Parc d'activités - 400 avenue du Château de Jouques - Bât. A
13 420 Gémenos
Tél : 04 42 32 32 65 - Fax : 04 42 32 32 66 - www.cereg-territoires.com

Commune de :	Aubagne
Date du test :	2018-01-29
Système d'assainissement :	Napollon - Solans

Anomalie fumée n° : 433

Localisation / Adresse

Domaine	Identifiant	N° Voirie	Nom Voirie / Numéro de parcelle	N° Parcelle
Prive	Fabri Martinez Lacroix	9096	Allee Syrah	CM1908

Présentation de l'anomalie

Type d'anomalie	Description
Gouttiere	100% de la toiture

Importance de la gravité du défaut

Très grave

Photographie d'ensemble



Photographie du défaut



Hauteur critique avant intrusion (en m) :	
Surface du trou engendrant l'intrusion (cm²) :	
Vulnérabilité (%) :	100

Surface active (m²)

80

Localisation



Caractéristique de la réponse

Rapidité :	Oui
Densité du panache :	Oui

Validation au colorant

Réalisation du test :	Non
Commentaire :	
Résultat :	Non defini

Proposition de travaux de mise en conformité :	Deconnexion
Enquête banchement à prévoir :	Non

Remarque(s) / Observation(s)

CEREG Territoires
Parc d'activités - 400 avenue du Château de Jouques - Bât. A
13 420 Gémenos
Tél : 04 42 32 32 65 - Fax : 04 42 32 32 66 - www.cereg-territoires.com

Commune de :	Aubagne
Date du test :	2018-01-29
Système d'assainissement :	Napollon - Solans

Anomalie fumée n° : 434

Localisation / Adresse

Domaine	Identifiant	N° Voirie	Nom Voirie / Numéro de parcelle	N° Parcelle
Prive			Allee de la Musicienne	BD238

Présentation de l'anomalie

Type d'anomalie	Description
Avaloir	En contre bas d'une surface impermeable

Importance de la gravité du défaut

		Très grave	

Photographie d'ensemble



Photographie du défaut



Hauteur critique avant intrusion (en m) :	
Surface du trou engendrant l'intrusion (cm²) :	
Vulnérabilité (%) :	100

Surface active (m²)

150

Localisation

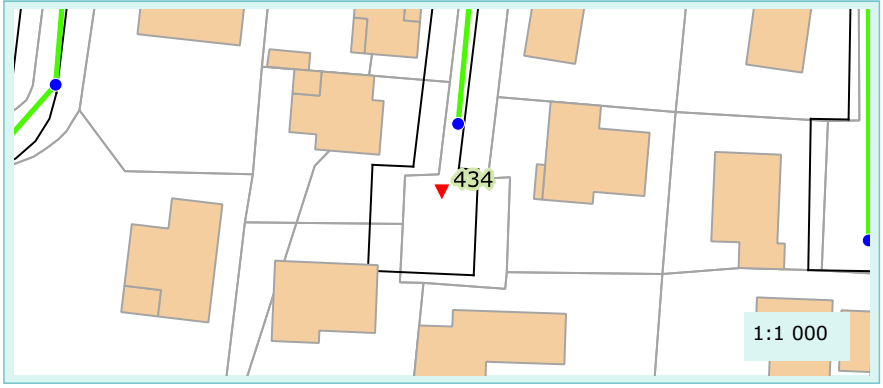

Caractéristique de la réponse

Rapidité :	Oui
Densité du panache :	Oui

Validation au colorant

Réalisation du test :	Oui
Commentaire :	
Résultat :	Positif

Proposition de travaux de mise en conformité :	A definir apres ITV du reseau
Enquête banchement à prévoir :	Oui

Remarque(s) / Observation(s)

CEREG Territoires
Parc d'activités - 400 avenue du Château de Jouques - Bât. A
13 420 Gémenos
Tél : 04 42 32 32 65 - Fax : 04 42 32 32 66 - www.cereg-territoires.com

Commune de :	Aubagne
Date du test :	2018-01-29
Système d'assainissement :	Napollon - Solans

Anomalie fumée n° : 435

Localisation / Adresse

Domaine	Identifiant	N° Voirie	Nom Voirie / Numéro de parcelle	N° Parcelle
Prive			Chemin de Lascours	CN1176

Présentation de l'anomalie

Type d'anomalie	Description
Boite de branchement non etanche	Non etanche

Importance de la gravité du défaut

Peu grave

Photographie d'ensemble



Photographie du défaut



Hauteur critique avant intrusion (en m) :	
Surface du trou engendrant l'intrusion (cm²) :	
Vulnérabilité (%) :	20

Surface active (m²)

10

Localisation



Caractéristique de la réponse

Rapidité :	Oui
Densité du panache :	Oui

Validation au colorant

Réalisation du test :	Non
Commentaire :	
Résultat :	Non defini

Proposition de travaux de mise en conformité :	Obturation de l'orifice
Enquête banchement à prévoir :	Non

Remarque(s) / Observation(s)

CEREG Territoires
Parc d'activités - 400 avenue du Château de Jouques - Bât. A
13 420 Gémenos
Tél : 04 42 32 32 65 - Fax : 04 42 32 32 66 - www.cereg-territoires.com

Commune de :	Aubagne
Date du test :	2018-01-29
Système d'assainissement :	Napollon - Solans

Anomalie fumée n° : 436

Localisation / Adresse

Domaine	Identifiant	N° Voirie	Nom Voirie / Numéro de parcelle	N° Parcelle
Prive		600	CHEMIN DE LASCOURS	CN729

Présentation de l'anomalie

Type d'anomalie	Description
Gouttiere	50% de la toiture

Importance de la gravité du défaut

Grave

Photographie d'ensemble



Photographie du défaut



Hauteur critique avant intrusion (en m) :	
Surface du trou engendrant l'intrusion (cm²) :	
Vulnérabilité (%) :	100

Surface active (m²)

100

Localisation

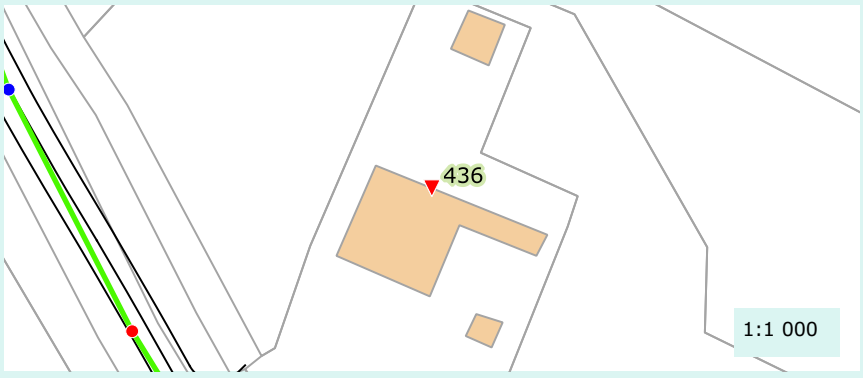

Caractéristique de la réponse

Rapidité :	Oui
Densité du panache :	Oui

Validation au colorant

Réalisation du test :	Non
Commentaire :	
Résultat :	Non defini

Proposition de travaux de mise en conformité :	Deconnexion
Enquête banchement à prévoir :	Non

Remarque(s) / Observation(s)

CEREG Territoires
Parc d'activités - 400 avenue du Château de Jouques - Bât. A
13 420 Gémenos
Tél : 04 42 32 32 65 - Fax : 04 42 32 32 66 - www.cereg-territoires.com

Commune de :	Aubagne
Date du test :	2018-01-29
Système d'assainissement :	Napollon - Solans

Anomalie fumée n° : 437

Localisation / Adresse

Domaine	Identifiant	N° Voirie	Nom Voirie / Numéro de parcelle	N° Parcelle
Prive	Mr Tallone		LOTISSEMENT LA JOINVILLE	CN1194

Présentation de l'anomalie

Type d'anomalie	Description
Gouttiere	50% de la toiture

Importance de la gravité du défaut

Grave

Photographie d'ensemble



Photographie du défaut



Hauteur critique avant intrusion (en m) :	
Surface du trou engendrant l'intrusion (cm²) :	
Vulnérabilité (%) :	100

Surface active (m²)

60

Localisation

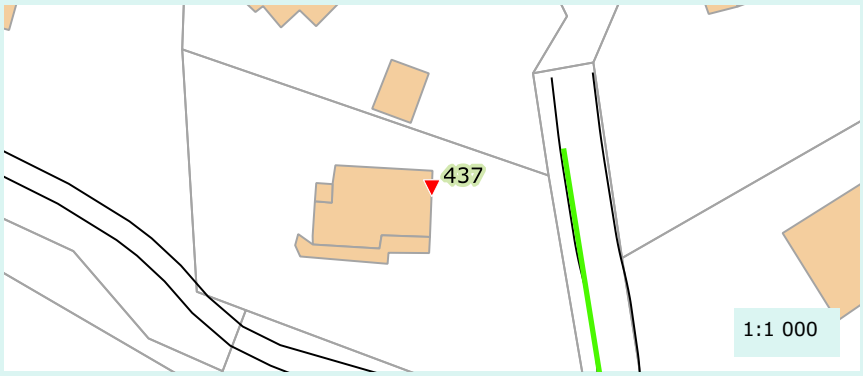

Caractéristique de la réponse

Rapidité :	Oui
Densité du panache :	Oui

Validation au colorant

Réalisation du test :	Non
Commentaire :	
Résultat :	Non defini

Proposition de travaux de mise en conformité :	Deconnexion
Enquête banchement à prévoir :	Non

Remarque(s) / Observation(s)

CEREG Territoires
Parc d'activités - 400 avenue du Château de Jouques - Bât. A
13 420 Gémenos
Tél : 04 42 32 32 65 - Fax : 04 42 32 32 66 - www.cereg-territoires.com

Commune de :	Aubagne
Date du test :	2018-01-29
Système d'assainissement :	Napollon - Solans

Anomalie fumée n° : 438

Localisation / Adresse

Domaine	Identifiant	N° Voirie	Nom Voirie / Numéro de parcelle	N° Parcelle
Prive	Mr Luzio ou Mr Souanin	9113	ROUTE DEPARTEMENTALE 96	CM118

Présentation de l'anomalie

Type d'anomalie	Description
Gouttiere	50% de la toiture

Importance de la gravité du défaut

	Grave		

Photographie d'ensemble



Photographie du défaut



Hauteur critique avant intrusion (en m) :	
Surface du trou engendrant l'intrusion (cm²) :	
Vulnérabilité (%) :	100

Surface active (m²)

60

Localisation

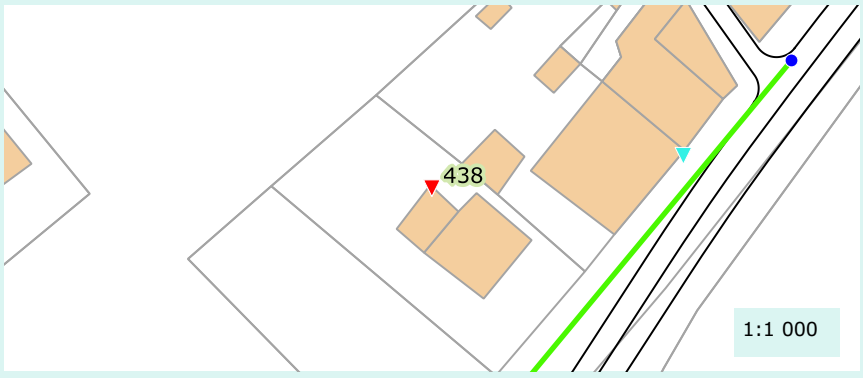

Caractéristique de la réponse

Rapidité :	Oui
Densité du panache :	Oui

Validation au colorant

Réalisation du test :	Non
Commentaire :	
Résultat :	Non defini

Proposition de travaux de mise en conformité :	Deconnexion
Enquête banchement à prévoir :	Non

Remarque(s) / Observation(s)

CEREG Territoires
Parc d'activités - 400 avenue du Château de Jouques - Bât. A
13 420 Gémenos
Tél : 04 42 32 32 65 - Fax : 04 42 32 32 66 - www.cereg-territoires.com

Commune de :	Aubagne
Date du test :	2018-01-29
Système d'assainissement :	Napollon - Solans

Anomalie fumée n° : 439

Localisation / Adresse

Domaine	Identifiant	N° Voirie	Nom Voirie / Numéro de parcelle	N° Parcelle
Prive			ROUTE DEPARTEMENTALE 96	CM123

Présentation de l'anomalie

Type d'anomalie	Description
Gouttiere	100% de la toiture

Importance de la gravité du défaut

Grave

Photographie d'ensemble



Photographie du défaut



Hauteur critique avant intrusion (en m) :	
Surface du trou engendrant l'intrusion (cm²) :	
Vulnérabilité (%) :	100

Surface active (m²)

100

Localisation

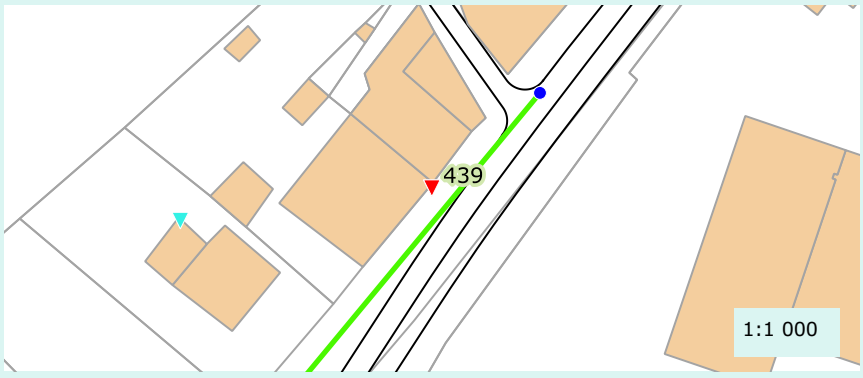

Caractéristique de la réponse

Rapidité :	Oui
Densité du panache :	Oui

Validation au colorant

Réalisation du test :	Non
Commentaire :	
Résultat :	Non defini

Proposition de travaux de mise en conformité :	Deconnexion
Enquête banchement à prévoir :	Non

Remarque(s) / Observation(s)

CEREG Territoires
Parc d'activités - 400 avenue du Château de Jouques - Bât. A
13 420 Gémenos
Tél : 04 42 32 32 65 - Fax : 04 42 32 32 66 - www.cereg-territoires.com

Commune de :	Aubagne
Date du test :	2018-01-29
Système d'assainissement :	Napollon - Solans

Anomalie fumée n° : 440

Localisation / Adresse

Domaine	Identifiant	N° Voirie	Nom Voirie / Numéro de parcelle	N° Parcelle
Prive	Martias		ROUTE DEPARTEMENTALE 96	CM339

Présentation de l'anomalie

Type d'anomalie	Description
Gouttiere	25% de la toiture

Importance de la gravité du défaut

	Grave		

Photographie d'ensemble



Photographie du défaut



Hauteur critique avant intrusion (en m) :	
Surface du trou engendrant l'intrusion (cm²) :	
Vulnérabilité (%) :	100

Surface active (m²)

30

Localisation

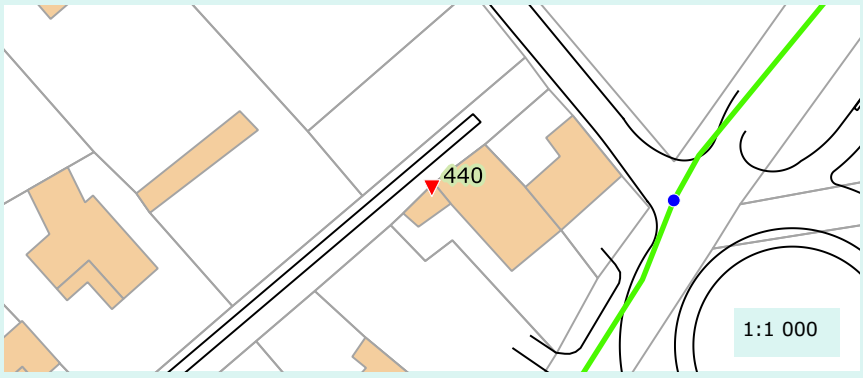

Caractéristique de la réponse

Rapidité :	Oui
Densité du panache :	Oui

Validation au colorant

Réalisation du test :	Non
Commentaire :	
Résultat :	Non defini

Proposition de travaux de mise en conformité :	Deconnexion
Enquête banchement à prévoir :	Non

Remarque(s) / Observation(s)

CEREG Territoires
Parc d'activités - 400 avenue du Château de Jouques - Bât. A
13 420 Gémenos
Tél : 04 42 32 32 65 - Fax : 04 42 32 32 66 - www.cereg-territoires.com

Commune de :	Aubagne
Date du test :	2018-01-29
Système d'assainissement :	Napollon - Solans

Anomalie fumée n° : 441

Localisation / Adresse

Domaine	Identifiant	N° Voirie	Nom Voirie / Numéro de parcelle	N° Parcelle
Prive			ROUTE DEPARTEMENTALE 96	CM342

Présentation de l'anomalie

Type d'anomalie	Description
Chemin de grille	Autre

Importance de la gravité du défaut

Non defini

Photographie d'ensemble



Photographie du défaut



Hauteur critique avant intrusion (en m) :	
Surface du trou engendrant l'intrusion (cm²) :	
Vulnérabilité (%) :	0

Surface active (m²)

0

Localisation

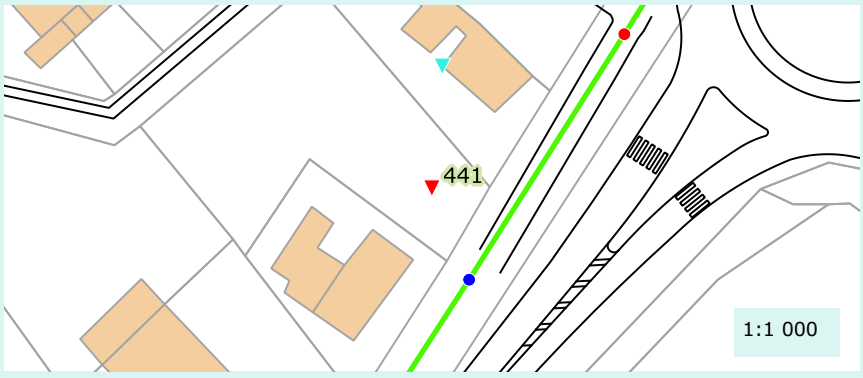

Caractéristique de la réponse

Rapidité :	Oui
Densité du panache :	Non

Validation au colorant

Réalisation du test :	Non
Commentaire :	
Résultat :	Non defini

Proposition de travaux de mise en conformité :	Deconnexion
Enquête banchement à prévoir :	Non

Remarque(s) / Observation(s)

CEREG Territoires
Parc d'activités - 400 avenue du Château de Jouques - Bât. A
13 420 Gémenos
Tél : 04 42 32 32 65 - Fax : 04 42 32 32 66 - www.cereg-territoires.com

Commune de :	Aubagne
Date du test :	2018-01-29
Système d'assainissement :	Napollon - Solans

Anomalie fumée n° : 442

Localisation / Adresse

Domaine	Identifiant	N° Voirie	Nom Voirie / Numéro de parcelle	N° Parcelle
Prive			AVENUE DE PASSE TEMPS	CM1678

Présentation de l'anomalie

Type d'anomalie	Description
Regard non etanche	Non etanche

Importance de la gravité du défaut

Peu grave

Photographie d'ensemble



Photographie du défaut



Hauteur critique avant intrusion (en m) :	
Surface du trou engendrant l'intrusion (cm²) :	
Vulnérabilité (%) :	50

Surface active (m²)

20

Localisation

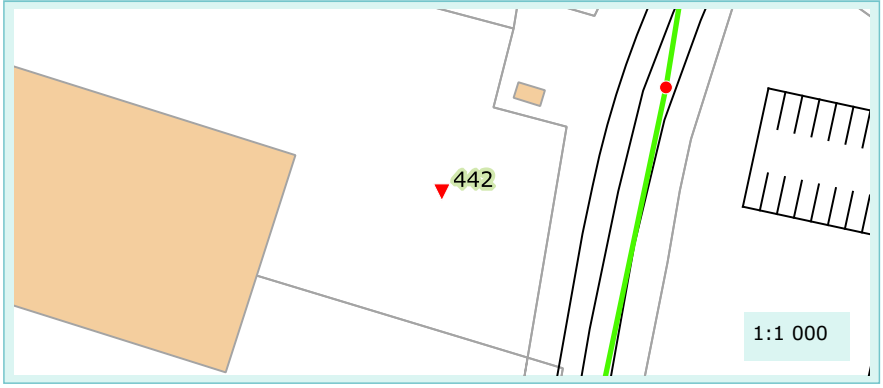

Caractéristique de la réponse

Rapidité :	Oui
Densité du panache :	Oui

Validation au colorant

Réalisation du test :	Non
Commentaire :	
Résultat :	Non defini

Proposition de travaux de mise en conformité :	Etancheification du regard
Enquête banchement à prévoir :	Non

Remarque(s) / Observation(s)

CEREG Territoires
Parc d'activités - 400 avenue du Château de Jouques - Bât. A
13 420 Gémenos
Tél : 04 42 32 32 65 - Fax : 04 42 32 32 66 - www.cereg-territoires.com

Commune de :	Aubagne
Date du test :	2018-01-29
Système d'assainissement :	Napollon - Solans

Anomalie fumée n° : 443

Localisation / Adresse

Domaine	Identifiant	N° Voirie	Nom Voirie / Numéro de parcelle	N° Parcelle
Prive			AVENUE DE PASSE TEMPS	CM1572

Présentation de l'anomalie

Type d'anomalie	Description
Gouttiere	50% de la toiture

Importance de la gravité du défaut

Grave

Photographie d'ensemble



Photographie du défaut



Hauteur critique avant intrusion (en m) :	
Surface du trou engendrant l'intrusion (cm²) :	
Vulnérabilité (%) :	100

Surface active (m²)

100

Localisation



Caractéristique de la réponse

Rapidité :	Oui
Densité du panache :	Oui

Validation au colorant

Réalisation du test :	Non
Commentaire :	
Résultat :	Non defini

Proposition de travaux de mise en conformité :	Deconnexion
Enquête banchement à prévoir :	Oui

Remarque(s) / Observation(s)

CEREG Territoires
Parc d'activités - 400 avenue du Château de Jouques - Bât. A
13 420 Gémenos
Tél : 04 42 32 32 65 - Fax : 04 42 32 32 66 - www.cereg-territoires.com

Commune de :	Aubagne
Date du test :	2018-01-30
Système d'assainissement :	Beaudinard

Anomalie fumée n° : 444

Localisation / Adresse

Domaine	Identifiant	N° Voirie	Nom Voirie / Numéro de parcelle	N° Parcelle
Public			CHEMIN DE SAINT-PIERRE	

Présentation de l'anomalie

Type d'anomalie	Description
Regard non etanche	Zone de ruissellement

Importance de la gravité du défaut

Très grave

Photographie d'ensemble



Photographie du défaut



Hauteur critique avant intrusion (en m) :	
Surface du trou engendrant l'intrusion (cm²) :	
Vulnérabilité (%) :	80

Surface active (m²)

200

Localisation

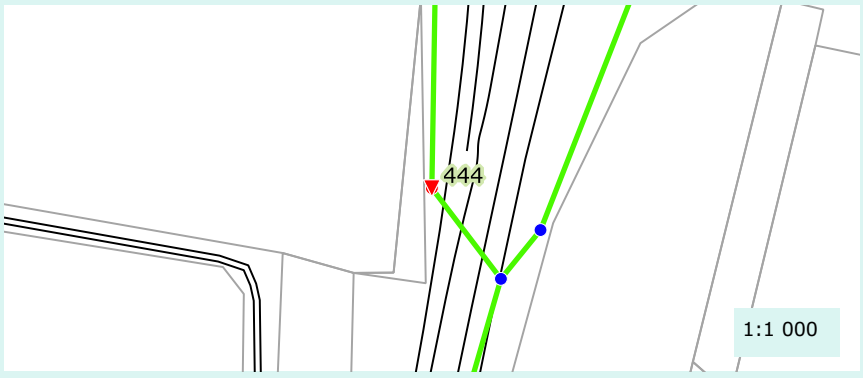

Caractéristique de la réponse

Rapidité :	Oui
Densité du panache :	Oui

Validation au colorant

Réalisation du test :	Non
Commentaire :	
Résultat :	Non defini

Proposition de travaux de mise en conformité :	Etancheification du regard
Enquête banchement à prévoir :	Non

Remarque(s) / Observation(s)

CEREG Territoires
Parc d'activités - 400 avenue du Château de Jouques - Bât. A
13 420 Gémenos
Tél : 04 42 32 32 65 - Fax : 04 42 32 32 66 - www.cereg-territoires.com

Commune de :	Aubagne
Date du test :	2018-01-30
Système d'assainissement :	Beaudinard

Anomalie fumée n° : 445

Localisation / Adresse

Domaine	Identifiant	N° Voirie	Nom Voirie / Numéro de parcelle	N° Parcelle
Prive			ROUTE DEPARTEMENTALE 396	CO1098

Présentation de l'anomalie

Type d'anomalie	Description
Gouttiere	50% de la toiture

Importance de la gravité du défaut

Grave

Photographie d'ensemble



Photographie du défaut



Hauteur critique avant intrusion (en m) :	
Surface du trou engendrant l'intrusion (cm²) :	
Vulnérabilité (%) :	100

Surface active (m²)

100

Localisation



Caractéristique de la réponse

Rapidité :	Oui
Densité du panache :	Oui

Validation au colorant

Réalisation du test :	Non
Commentaire :	
Résultat :	Non defini

Proposition de travaux de mise en conformité :	Deconnexion
Enquête banchement à prévoir :	Non

Remarque(s) / Observation(s)

CEREG Territoires
Parc d'activités - 400 avenue du Château de Jouques - Bât. A
13 420 Gémenos
Tél : 04 42 32 32 65 - Fax : 04 42 32 32 66 - www.cereg-territoires.com

Commune de :	Aubagne
Date du test :	2018-01-30
Système d'assainissement :	Beaudinard

Anomalie fumée n° : 446

Localisation / Adresse

Domaine	Identifiant	N° Voirie	Nom Voirie / Numéro de parcelle	N° Parcelle
Prive	MORIN	15	ROUTE DEPARTEMENTALE 396	CO32

Présentation de l'anomalie

Type d'anomalie	Description
Chemin de grille	Zone de ruissellement

Importance de la gravité du défaut

Peu grave

Photographie d'ensemble



Photographie du défaut



Hauteur critique avant intrusion (en m) :	
Surface du trou engendrant l'intrusion (cm²) :	
Vulnérabilité (%) :	100

Surface active (m²)

20

Localisation

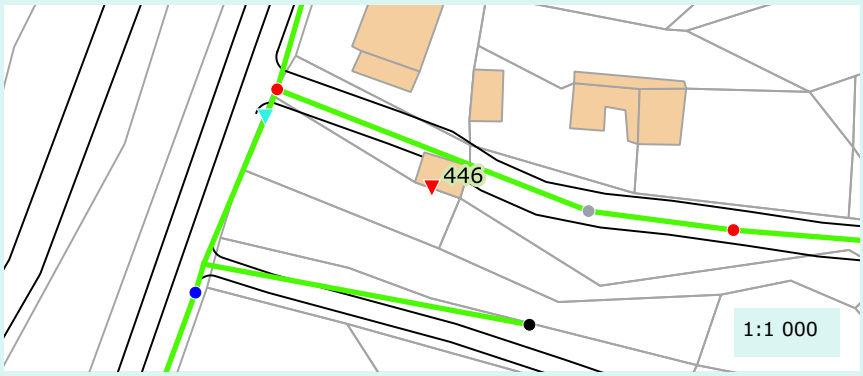

Caractéristique de la réponse

Rapidité :	Oui
Densité du panache :	Oui

Validation au colorant

Réalisation du test :	Non
Commentaire :	
Résultat :	Non defini

Proposition de travaux de mise en conformité :	Deconnexion
Enquête banchement à prévoir :	Non

Remarque(s) / Observation(s)

CEREG Territoires
Parc d'activités - 400 avenue du Château de Jouques - Bât. A
13 420 Gémenos
Tél : 04 42 32 32 65 - Fax : 04 42 32 32 66 - www.cereg-territoires.com

Commune de :	Aubagne
Date du test :	2018-01-30
Système d'assainissement :	Beaudinard

Anomalie fumée n° : 447

Localisation / Adresse

Domaine	Identifiant	N° Voirie	Nom Voirie / Numéro de parcelle	N° Parcelle
Public			ROUTE DEPARTEMENTALE 396	

Présentation de l'anomalie

Type d'anomalie	Description
Autre	Non defini

Importance de la gravité du défaut

Non defini

Photographie d'ensemble



Photographie du défaut



Hauteur critique avant intrusion (en m) :	
Surface du trou engendrant l'intrusion (cm²) :	
Vulnérabilité (%) :	0

Surface active (m²)

0

Localisation

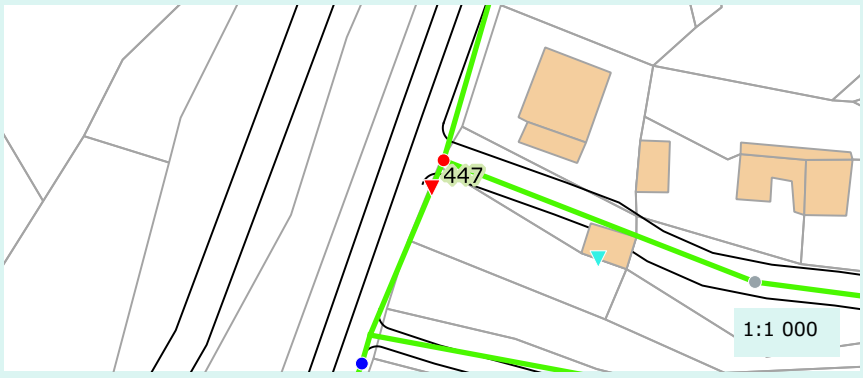

Caractéristique de la réponse

Rapidité :	Non defini
Densité du panache :	Non defini

Validation au colorant

Réalisation du test :	Non defini
Commentaire :	
Résultat :	Non defini

Proposition de travaux de mise en conformité :	Non defini
Enquête banchement à prévoir :	Oui

Remarque(s) / Observation(s)

Deversoir d'orage ?

CEREG Territoires
Parc d'activités - 400 avenue du Château de Jouques - Bât. A
13 420 Gémenos
Tél : 04 42 32 32 65 - Fax : 04 42 32 32 66 - www.cereg-territoires.com

Commune de :	Aubagne
Date du test :	2018-01-30
Système d'assainissement :	Beaudinard

Anomalie fumée n° : 448

Localisation / Adresse

Domaine	Identifiant	N° Voirie	Nom Voirie / Numéro de parcelle	N° Parcelle
Public			ROUTE DEPARTEMENTALE 396	

Présentation de l'anomalie

Type d'anomalie	Description
Branchement non etanche	En contre bas d'une surface impermeable

Importance de la gravité du défaut

Peu grave

Photographie d'ensemble



Photographie du défaut



Hauteur critique avant intrusion (en m) :	
Surface du trou engendrant l'intrusion (cm²) :	
Vulnérabilité (%) :	30

Surface active (m²)

10

Localisation

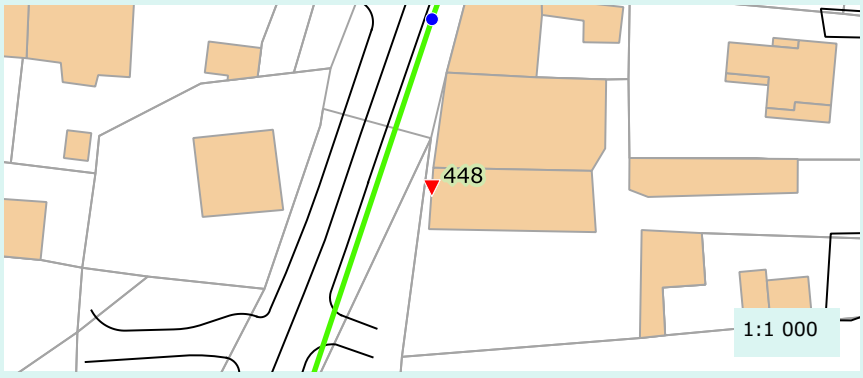

Caractéristique de la réponse

Rapidité :	Oui
Densité du panache :	Oui

Validation au colorant

Réalisation du test :	Non
Commentaire :	
Résultat :	Non defini

Proposition de travaux de mise en conformité :	Etancheification du regard
Enquête banchement à prévoir :	Non

Remarque(s) / Observation(s)

CEREG Territoires
Parc d'activités - 400 avenue du Château de Jouques - Bât. A
13 420 Gémenos
Tél : 04 42 32 32 65 - Fax : 04 42 32 32 66 - www.cereg-territoires.com

Commune de :	Aubagne
Date du test :	2018-01-30
Système d'assainissement :	Les Passons - Centre ancien nord - Republique sud

Anomalie fumée n° : 449

Localisation / Adresse

Domaine	Identifiant	N° Voirie	Nom Voirie / Numéro de parcelle	N° Parcelle
Prive	FORASTE	251	CHEMIN DU CAMP DE LAMBERT	BK75

Présentation de l'anomalie

Type d'anomalie	Description
Boite de branchement non etanche	En contre bas d'une surface impermeable

Importance de la gravité du défaut

Grave

Photographie d'ensemble



Photographie du défaut



Hauteur critique avant intrusion (en m) :	
Surface du trou engendrant l'intrusion (cm²) :	
Vulnérabilité (%) :	80

Surface active (m²)

50

Localisation

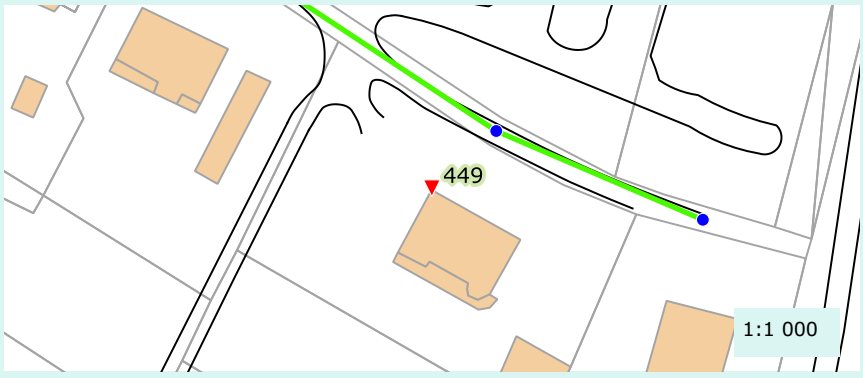

Caractéristique de la réponse

Rapidité :	Oui
Densité du panache :	Oui

Validation au colorant

Réalisation du test :	Non
Commentaire :	
Résultat :	Non defini

Proposition de travaux de mise en conformité :	Mise en place d'un tampon
Enquête banchement à prévoir :	Non

Remarque(s) / Observation(s)

CEREG Territoires
Parc d'activités - 400 avenue du Château de Jouques - Bât. A
13 420 Gémenos
Tél : 04 42 32 32 65 - Fax : 04 42 32 32 66 - www.cereg-territoires.com

Commune de :	Aubagne
Date du test :	2018-01-30
Système d'assainissement :	Les Passons - Centre ancien nord - Republique sud

Anomalie fumée n° : 450

Localisation / Adresse

Domaine	Identifiant	N° Voirie	Nom Voirie / Numéro de parcelle	N° Parcelle
Public			Ceinture	

Présentation de l'anomalie

Type d'anomalie	Description
Regard non etanche	Zone de ruissellement

Importance de la gravité du défaut

	Grave		

Photographie d'ensemble



Photographie du défaut



Hauteur critique avant intrusion (en m) :	
Surface du trou engendrant l'intrusion (cm²) :	
Vulnérabilité (%) :	80

Surface active (m²)

20

Localisation

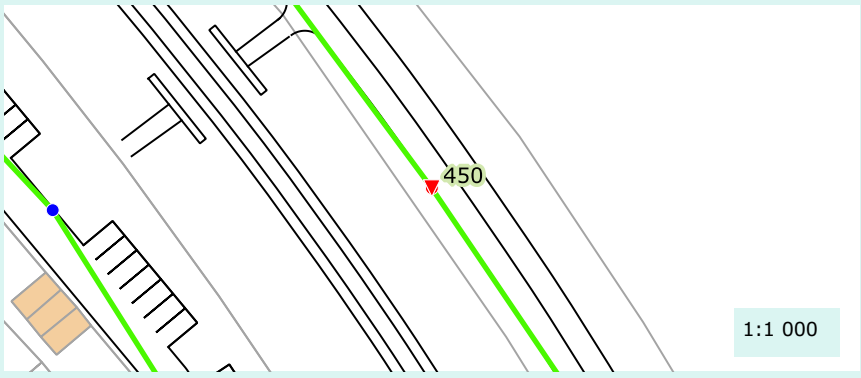

Caractéristique de la réponse

Rapidité :	Oui
Densité du panache :	Oui

Validation au colorant

Réalisation du test :	Non
Commentaire :	
Résultat :	Non defini

Proposition de travaux de mise en conformité :	Etancheification du regard
Enquête banchement à prévoir :	Non

Remarque(s) / Observation(s)

CEREG Territoires
Parc d'activités - 400 avenue du Château de Jouques - Bât. A
13 420 Gémenos
Tél : 04 42 32 32 65 - Fax : 04 42 32 32 66 - www.cereg-territoires.com

Commune de :	Aubagne
Date du test :	2018-01-30
Système d'assainissement :	Les Passons - Centre ancien nord - Republique sud

Anomalie fumée n° : 451

Localisation / Adresse

Domaine	Identifiant	N° Voirie	Nom Voirie / Numéro de parcelle	N° Parcelle
Public			CHEMIN DES PASSONS	

Présentation de l'anomalie

Type d'anomalie	Description
Avaloir	En contre bas d'une surface impermeable

Importance de la gravité du défaut

Très grave

Photographie d'ensemble



Photographie du défaut



Hauteur critique avant intrusion (en m) :	
Surface du trou engendrant l'intrusion (cm²) :	
Vulnérabilité (%) :	1

Surface active (m²)

0

Localisation

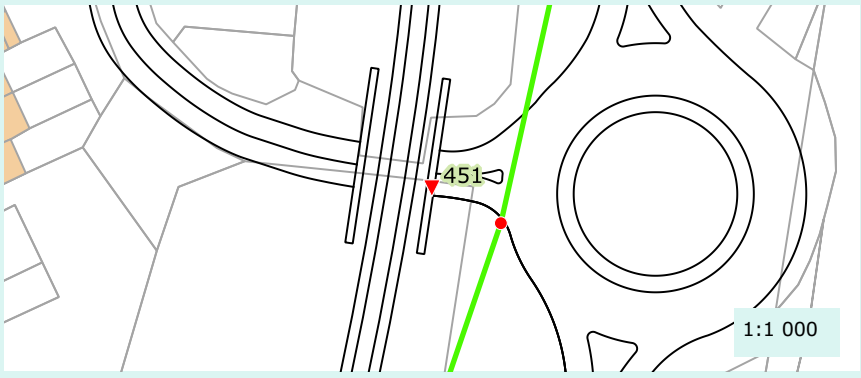

Caractéristique de la réponse

Rapidité :	Oui
Densité du panache :	Oui

Validation au colorant

Réalisation du test :	Oui
Commentaire :	
Résultat :	Negatif

Proposition de travaux de mise en conformité :	A definir apres ITV du reseau
Enquête banchement à prévoir :	Oui

Remarque(s) / Observation(s)

Le passage caméra et le test au colorant ne nous ont pas permis de trouver la connexion entre les de

CEREG Territoires
Parc d'activités - 400 avenue du Château de Jouques - Bât. A
13 420 Gémenos
Tél : 04 42 32 32 65 - Fax : 04 42 32 32 66 - www.cereg-territoires.com

Commune de :	Aubagne
Date du test :	2018-01-30
Système d'assainissement :	Les Passons - Centre ancien nord - Republique sud

Anomalie fumée n° : 452

Localisation / Adresse

Domaine	Identifiant	N° Voirie	Nom Voirie / Numéro de parcelle	N° Parcelle
Prive			RESIDENCE LA CLES DES CHAMPS	AP72

Présentation de l'anomalie

Type d'anomalie	Description
Avaloir	En contre bas d'une surface impermeable

Importance de la gravité du défaut

Très grave

Photographie d'ensemble



Photographie du défaut



Hauteur critique avant intrusion (en m) :	
Surface du trou engendrant l'intrusion (cm²) :	
Vulnérabilité (%) :	1

Surface active (m²)

0

Localisation

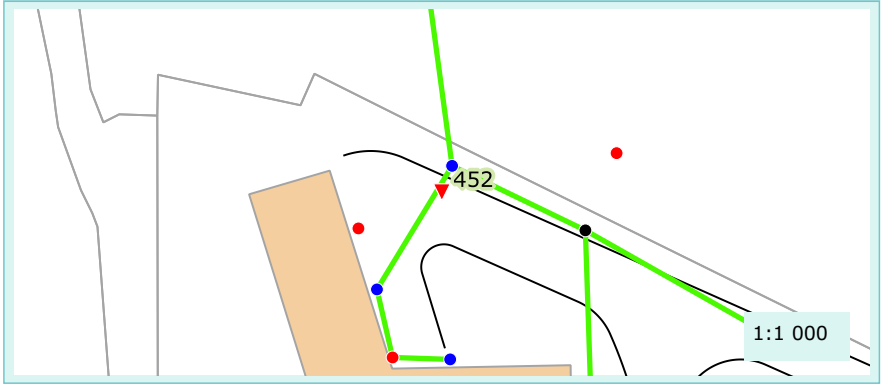

Caractéristique de la réponse

Rapidité :	Oui
Densité du panache :	Oui

Validation au colorant

Réalisation du test :	Oui
Commentaire :	
Résultat :	Negatif

Proposition de travaux de mise en conformité :	A definir apres ITV du reseau
Enquête banchement à prévoir :	Oui

Remarque(s) / Observation(s)

Le passage caméra et le test au colorant ne nous ont pas permis de trouver la connexion entre les de

Commune de :	Aubagne
Date du test :	2018-01-30
Système d'assainissement :	Beaudinard

Anomalie fumée n° : 453

Localisation / Adresse

Domaine	Identifiant	N° Voirie	Nom Voirie / Numéro de parcelle	N° Parcelle
Public			TRAVERSE CONDAMINE	

Présentation de l'anomalie

Type d'anomalie	Description
Boite de branchement non etanche	Non etanche

Importance de la gravité du défaut

Peu grave

Photographie d'ensemble



Photographie du défaut



Hauteur critique avant intrusion (en m) :	
Surface du trou engendrant l'intrusion (cm²) :	
Vulnérabilité (%) :	30

Surface active (m²)

20

Localisation



Caractéristique de la réponse

Rapidité :	Oui
Densité du panache :	Oui

Validation au colorant

Réalisation du test :	Non
Commentaire :	
Résultat :	Non defini

Proposition de travaux de mise en conformité :	Etancheification du regard
Enquête banchement à prévoir :	Non

Remarque(s) / Observation(s)

CEREG Territoires
Parc d'activités - 400 avenue du Château de Jouques - Bât. A
13 420 Gémenos
Tél : 04 42 32 32 65 - Fax : 04 42 32 32 66 - www.cereg-territoires.com

Commune de :	Aubagne
Date du test :	2018-01-30
Système d'assainissement :	Beaudinard

Anomalie fumée n° : 454

Localisation / Adresse

Domaine	Identifiant	N° Voirie	Nom Voirie / Numéro de parcelle	N° Parcelle
Public			TRAVERSE CONDAMINE	

Présentation de l'anomalie

Type d'anomalie	Description
Regard non etanche	Non etanche

Importance de la gravité du défaut

Peu grave

Photographie d'ensemble



Photographie du défaut



Hauteur critique avant intrusion (en m) :	
Surface du trou engendrant l'intrusion (cm²) :	
Vulnérabilité (%) :	20

Surface active (m²)

10

Localisation

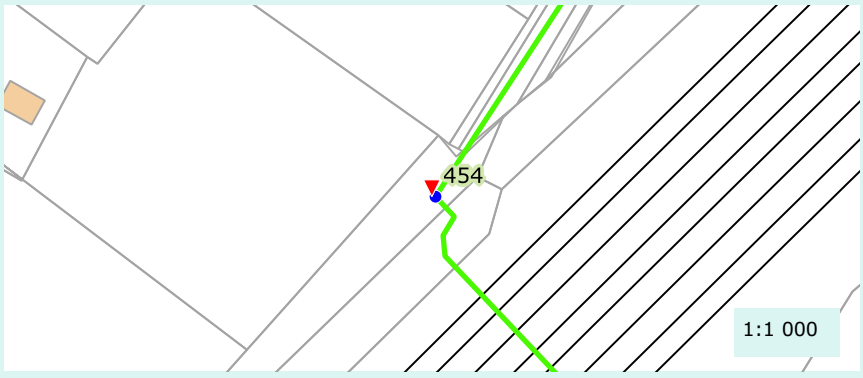

Caractéristique de la réponse

Rapidité :	Oui
Densité du panache :	Oui

Validation au colorant

Réalisation du test :	Non
Commentaire :	
Résultat :	Non defini

Proposition de travaux de mise en conformité :	Etancheification du regard
Enquête banchement à prévoir :	Non

Remarque(s) / Observation(s)

CEREG Territoires
Parc d'activités - 400 avenue du Château de Jouques - Bât. A
13 420 Gémenos
Tél : 04 42 32 32 65 - Fax : 04 42 32 32 66 - www.cereg-territoires.com

Commune de :	Aubagne
Date du test :	2018-01-30
Système d'assainissement :	Beaudinard

Anomalie fumée n° : 455

Localisation / Adresse

Domaine	Identifiant	N° Voirie	Nom Voirie / Numéro de parcelle	N° Parcelle
Prive	Richeda	2140	ROUTE DE BEAUDINARD	CP57

Présentation de l'anomalie

Type d'anomalie	Description
Autre	Non defini

Importance de la gravité du défaut

Non defini

Photographie d'ensemble



Photographie du défaut



Hauteur critique avant intrusion (en m) :	
Surface du trou engendrant l'intrusion (cm²) :	
Vulnérabilité (%) :	0

Surface active (m²)

0

Localisation

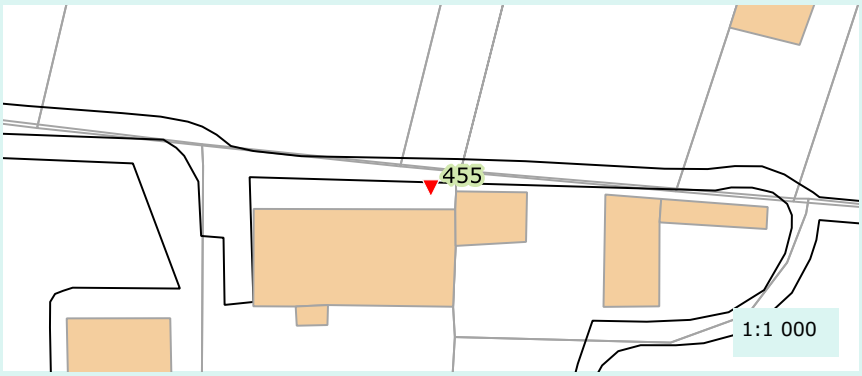

Caractéristique de la réponse

Rapidité :	Oui
Densité du panache :	Oui

Validation au colorant

Réalisation du test :	Non
Commentaire :	
Résultat :	Non defini

Proposition de travaux de mise en conformité :	Reprise du branchement
Enquête banchement à prévoir :	Non

Remarque(s) / Observation(s)

canalisation enterre non etanche

CEREG Territoires
Parc d'activités - 400 avenue du Château de Jouques - Bât. A
13 420 Gémenos
Tél : 04 42 32 32 65 - Fax : 04 42 32 32 66 - www.cereg-territoires.com

Commune de :	Aubagne
Date du test :	2018-01-30
Système d'assainissement :	Beaudinard

Anomalie fumée n° : 456

Localisation / Adresse

Domaine	Identifiant	N° Voirie	Nom Voirie / Numéro de parcelle	N° Parcelle
Public			ROUTE DE BEAUDINARD	

Présentation de l'anomalie

Type d'anomalie	Description
Regard non etanche	En contre bas d'une surface impermeable

Importance de la gravité du défaut

Peu grave

Photographie d'ensemble



Photographie du défaut



Hauteur critique avant intrusion (en m) :	
Surface du trou engendrant l'intrusion (cm²) :	
Vulnérabilité (%) :	10

Surface active (m²)

10

Localisation



Caractéristique de la réponse

Rapidité :	Oui
Densité du panache :	Oui

Validation au colorant

Réalisation du test :	Non
Commentaire :	
Résultat :	Non defini

Proposition de travaux de mise en conformité :	Etancheification du regard
Enquête banchement à prévoir :	Non

Remarque(s) / Observation(s)

CEREG Territoires
Parc d'activités - 400 avenue du Château de Jouques - Bât. A
13 420 Gémenos
Tél : 04 42 32 32 65 - Fax : 04 42 32 32 66 - www.cereg-territoires.com

Commune de :	Aubagne
Date du test :	2018-01-30
Système d'assainissement :	Les Passons - Centre ancien nord - Republique sud

Anomalie fumée n° : 457

Localisation / Adresse

Domaine	Identifiant	N° Voirie	Nom Voirie / Numéro de parcelle	N° Parcelle
Public			Route de Gemenos	

Présentation de l'anomalie

Type d'anomalie	Description
Regard non etanche	Non etanche

Importance de la gravité du défaut

Peu grave

Photographie d'ensemble



Photographie du défaut



Hauteur critique avant intrusion (en m) :	
Surface du trou engendrant l'intrusion (cm²) :	
Vulnérabilité (%) :	0

Surface active (m²)

0

Localisation

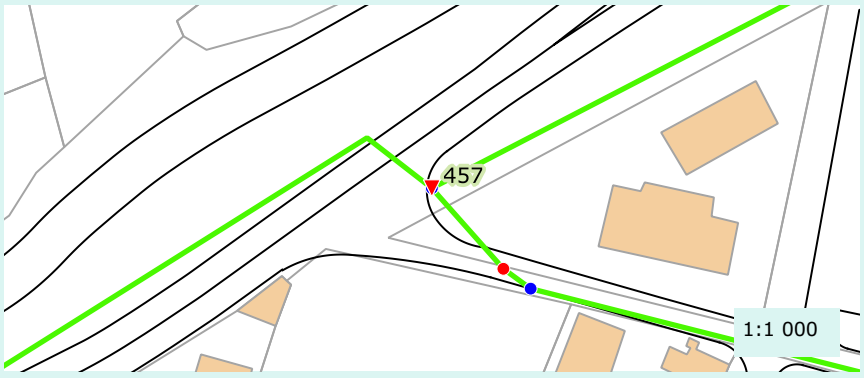

Caractéristique de la réponse

Rapidité :	Oui
Densité du panache :	Oui

Validation au colorant

Réalisation du test :	Non
Commentaire :	
Résultat :	Non defini

Proposition de travaux de mise en conformité :	Etancheification du regard
Enquête banchement à prévoir :	Non

Remarque(s) / Observation(s)

CEREG Territoires
Parc d'activités - 400 avenue du Château de Jouques - Bât. A
13 420 Gémenos
Tél : 04 42 32 32 65 - Fax : 04 42 32 32 66 - www.cereg-territoires.com

Commune de :	Aubagne
Date du test :	2018-01-30
Système d'assainissement :	Les Passons - Centre ancien nord - Republique sud

Anomalie fumée n° : 458

Localisation / Adresse

Domaine	Identifiant	N° Voirie	Nom Voirie / Numéro de parcelle	N° Parcelle
Prive	Cousin/ Burdino/	880	ROUTE DE GEMENOS - RD 2	BK317

Présentation de l'anomalie

Type d'anomalie	Description
Gouttiere	100% de la toiture

Importance de la gravité du défaut

Très grave

Photographie d'ensemble



Photographie du défaut



Hauteur critique avant intrusion (en m) :	
Surface du trou engendrant l'intrusion (cm²) :	
Vulnérabilité (%) :	100

Surface active (m²)

120

Localisation

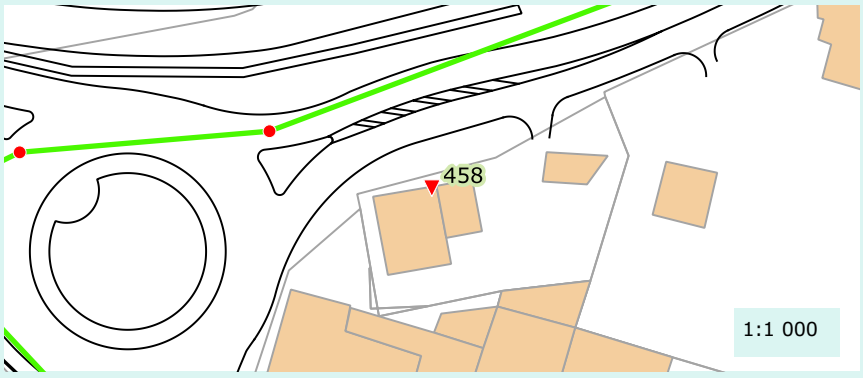

Caractéristique de la réponse

Rapidité :	Oui
Densité du panache :	Oui

Validation au colorant

Réalisation du test :	Non
Commentaire :	
Résultat :	Non defini

Proposition de travaux de mise en conformité :	Deconnexion
Enquête banchement à prévoir :	Non

Remarque(s) / Observation(s)

CEREG Territoires
Parc d'activités - 400 avenue du Château de Jouques - Bât. A
13 420 Gémenos
Tél : 04 42 32 32 65 - Fax : 04 42 32 32 66 - www.cereg-territoires.com

Commune de :	Aubagne
Date du test :	2018-01-30
Système d'assainissement :	Les Passons - Centre ancien nord - Republique sud

Anomalie fumée n° : 459

Localisation / Adresse

Domaine	Identifiant	N° Voirie	Nom Voirie / Numéro de parcelle	N° Parcelle
Prive			Ceinture	BL463

Présentation de l'anomalie

Type d'anomalie	Description
Boite de branchement non etanche	Non etanche

Importance de la gravité du défaut

Peu grave

Photographie d'ensemble



Photographie du défaut



Hauteur critique avant intrusion (en m) :	
Surface du trou engendrant l'intrusion (cm²) :	
Vulnérabilité (%) :	10

Surface active (m²)

10

Localisation

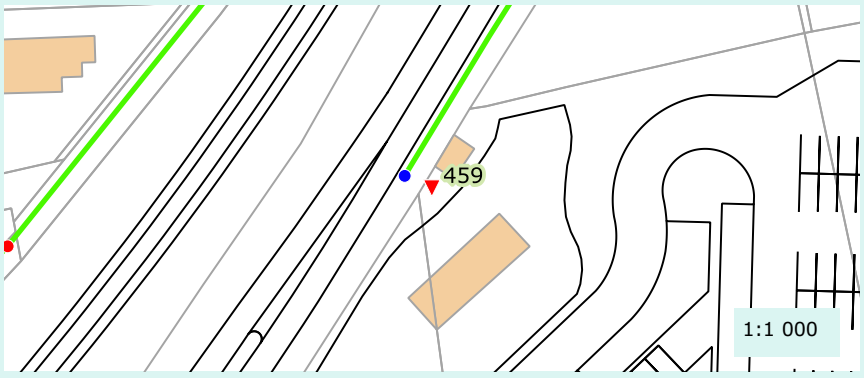

Caractéristique de la réponse

Rapidité :	Oui
Densité du panache :	Oui

Validation au colorant

Réalisation du test :	Non
Commentaire :	
Résultat :	Non defini

Proposition de travaux de mise en conformité :	Etancheification du regard
Enquête banchement à prévoir :	Non

Remarque(s) / Observation(s)

CEREG Territoires
Parc d'activités - 400 avenue du Château de Jouques - Bât. A
13 420 Gémenos
Tél : 04 42 32 32 65 - Fax : 04 42 32 32 66 - www.cereg-territoires.com

Commune de :	Aubagne
Date du test :	2018-01-30
Système d'assainissement :	Les Passons - Centre ancien nord - Republique sud

Anomalie fumée n° : 460

Localisation / Adresse

Domaine	Identifiant	N° Voirie	Nom Voirie / Numéro de parcelle	N° Parcelle
Prive	mr andrieux / mme		CHEMIN DES PASSONS	AP118

Présentation de l'anomalie

Type d'anomalie	Description
Boite de branchement non etanche	Non etanche

Importance de la gravité du défaut

Peu grave

Photographie d'ensemble



Photographie du défaut



Hauteur critique avant intrusion (en m) :	
Surface du trou engendrant l'intrusion (cm²) :	
Vulnérabilité (%) :	10

Surface active (m²)

0

Localisation

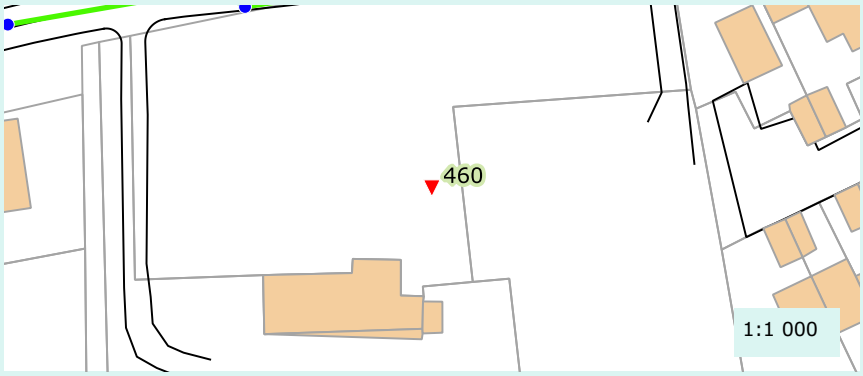

Caractéristique de la réponse

Rapidité :	Oui
Densité du panache :	Oui

Validation au colorant

Réalisation du test :	Non
Commentaire :	
Résultat :	Non defini

Proposition de travaux de mise en conformité :	Mise en place d'un tampon
Enquête banchement à prévoir :	Non

Remarque(s) / Observation(s)

CEREG Territoires
Parc d'activités - 400 avenue du Château de Jouques - Bât. A
13 420 Gémenos
Tél : 04 42 32 32 65 - Fax : 04 42 32 32 66 - www.cereg-territoires.com

Commune de :	Aubagne
Date du test :	2018-01-30
Système d'assainissement :	Les Passons - Centre ancien nord - Republique sud

Anomalie fumée n° : 461

Localisation / Adresse

Domaine	Identifiant	N° Voirie	Nom Voirie / Numéro de parcelle	N° Parcelle
Public			CHEMIN DE CEINTURE - RD 43	

Présentation de l'anomalie

Type d'anomalie	Description
Regard non etanche	Zone de ruissellement

Importance de la gravité du défaut

Peu grave

Photographie d'ensemble



Photographie du défaut



Hauteur critique avant intrusion (en m) :	
Surface du trou engendrant l'intrusion (cm²) :	
Vulnérabilité (%) :	10

Surface active (m²)

20

Localisation

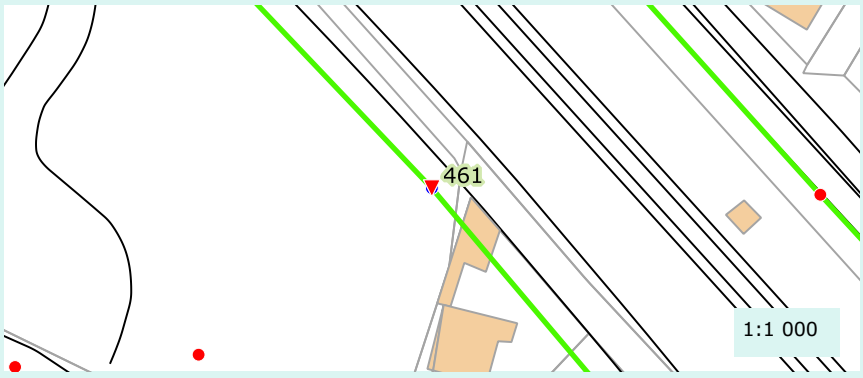

Caractéristique de la réponse

Rapidité :	Oui
Densité du panache :	Oui

Validation au colorant

Réalisation du test :	Non
Commentaire :	
Résultat :	Non defini

Proposition de travaux de mise en conformité :	Etancheification du regard
Enquête banchement à prévoir :	Non

Remarque(s) / Observation(s)

CEREG Territoires
Parc d'activités - 400 avenue du Château de Jouques - Bât. A
13 420 Gémenos
Tél : 04 42 32 32 65 - Fax : 04 42 32 32 66 - www.cereg-territoires.com

Commune de :	Aubagne
Date du test :	2018-01-30
Système d'assainissement :	Les Passons - Centre ancien nord - Republique sud

Anomalie fumée n° : 462

Localisation / Adresse

Domaine	Identifiant	N° Voirie	Nom Voirie / Numéro de parcelle	N° Parcelle
Public			CHEMIN DE CEINTURE - RD 43	

Présentation de l'anomalie

Type d'anomalie	Description
Regard non etanche	Non etanche

Importance de la gravité du défaut

Peu grave

Photographie d'ensemble



Photographie du défaut



Hauteur critique avant intrusion (en m) :	
Surface du trou engendrant l'intrusion (cm²) :	
Vulnérabilité (%) :	10

Surface active (m²)

20

Localisation

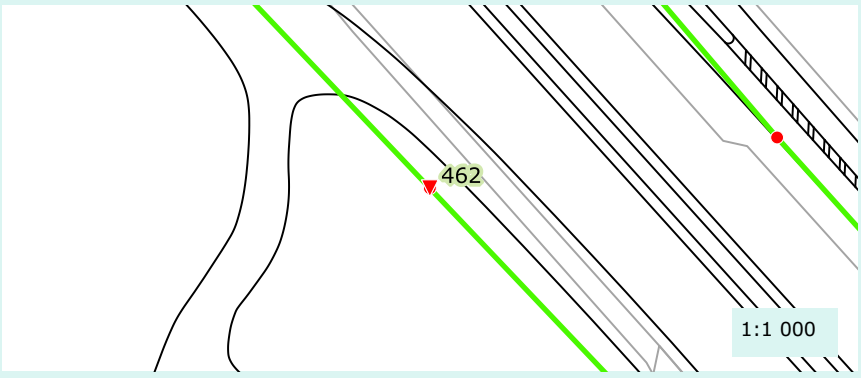

Caractéristique de la réponse

Rapidité :	Oui
Densité du panache :	Oui

Validation au colorant

Réalisation du test :	Non
Commentaire :	
Résultat :	Non defini

Proposition de travaux de mise en conformité :	Etancheification du regard
Enquête banchement à prévoir :	Non

Remarque(s) / Observation(s)

CEREG Territoires
Parc d'activités - 400 avenue du Château de Jouques - Bât. A
13 420 Gémenos
Tél : 04 42 32 32 65 - Fax : 04 42 32 32 66 - www.cereg-territoires.com

Commune de :	Aubagne
Date du test :	2018-01-30
Système d'assainissement :	Les Passons - Centre ancien nord - Republique sud

Anomalie fumée n° : 463

Localisation / Adresse

Domaine	Identifiant	N° Voirie	Nom Voirie / Numéro de parcelle	N° Parcelle
Prive	Franceshi	15	IMPASSE JOSEPH FERRERO	AP80

Présentation de l'anomalie

Type d'anomalie	Description
Gouttiere	100% de la toiture + grille

Importance de la gravité du défaut

Grave

Photographie d'ensemble



Photographie du défaut



Hauteur critique avant intrusion (en m) :	
Surface du trou engendrant l'intrusion (cm²) :	
Vulnérabilité (%) :	100

Surface active (m²)

70

Localisation

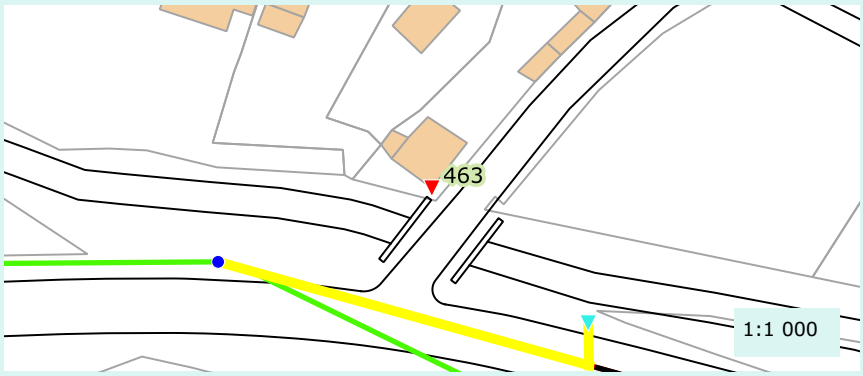

Caractéristique de la réponse

Rapidité :	Oui
Densité du panache :	Oui

Validation au colorant

Réalisation du test :	Non
Commentaire :	
Résultat :	Non defini

Proposition de travaux de mise en conformité :	Deconnexion
Enquête banchement à prévoir :	Non

Remarque(s) / Observation(s)

CEREG Territoires
Parc d'activités - 400 avenue du Château de Jouques - Bât. A
13 420 Gémenos
Tél : 04 42 32 32 65 - Fax : 04 42 32 32 66 - www.cereg-territoires.com

Commune de :	Aubagne
Date du test :	2018-01-30
Système d'assainissement :	Les Passons - Centre ancien nord - Republique sud

Anomalie fumée n° : 464

Localisation / Adresse

Domaine	Identifiant	N° Voirie	Nom Voirie / Numéro de parcelle	N° Parcelle
Public			Route de Gemenos	

Présentation de l'anomalie

Type d'anomalie	Description
Non defini	Non defini

Importance de la gravité du défaut

Non defini

Photographie d'ensemble



Photographie du défaut



Hauteur critique avant intrusion (en m) :	
Surface du trou engendrant l'intrusion (cm²) :	
Vulnérabilité (%) :	0

Surface active (m²)

0

Localisation

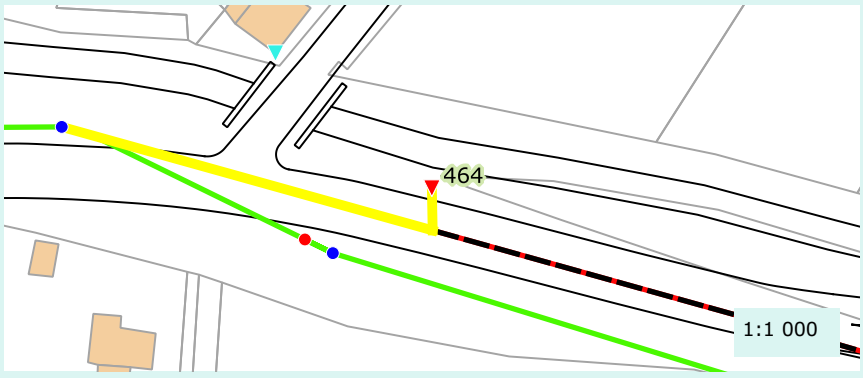

Caractéristique de la réponse

Rapidité :	Non defini
Densité du panache :	Non defini

Validation au colorant

Réalisation du test :	Non
Commentaire :	
Résultat :	Non defini

Proposition de travaux de mise en conformité :	Non defini
Enquête banchement à prévoir :	Non

Remarque(s) / Observation(s)

DO Lamagnon

CEREG Territoires
Parc d'activités - 400 avenue du Château de Jouques - Bât. A
13 420 Gémenos
Tél : 04 42 32 32 65 - Fax : 04 42 32 32 66 - www.cereg-territoires.com

Commune de :	Aubagne
Date du test :	2018-01-30
Système d'assainissement :	Les Passons - Centre ancien nord - Republique sud

Anomalie fumée n° : 465

Localisation / Adresse

Domaine	Identifiant	N° Voirie	Nom Voirie / Numéro de parcelle	N° Parcelle
Public			Route de Gemenos	

Présentation de l'anomalie

Type d'anomalie	Description
Non defini	Non etanche

Importance de la gravité du défaut

Non defini

Photographie d'ensemble



Photographie du défaut



Hauteur critique avant intrusion (en m) :	
Surface du trou engendrant l'intrusion (cm²) :	
Vulnérabilité (%) :	0

Surface active (m²)

0

Localisation

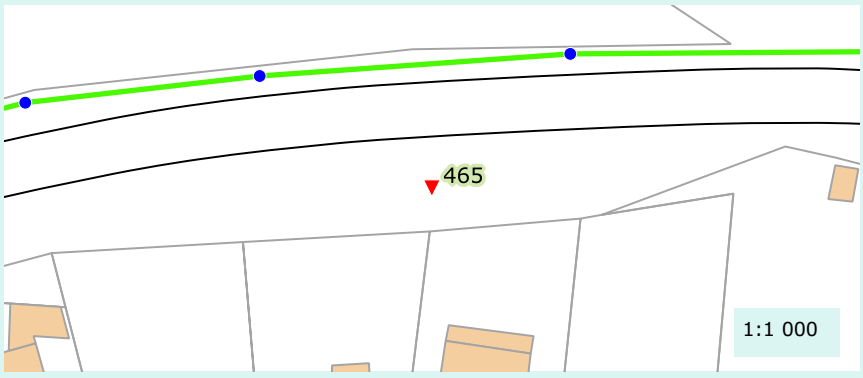

Caractéristique de la réponse

Rapidité :	Non defini
Densité du panache :	Non defini

Validation au colorant

Réalisation du test :	Non
Commentaire :	
Résultat :	Non defini

Proposition de travaux de mise en conformité :	Non defini
Enquête banchement à prévoir :	Non

Remarque(s) / Observation(s)

Reseau non etanche, ecoulement EU sur le bas cotes

CEREG Territoires
Parc d'activités - 400 avenue du Château de Jouques - Bât. A
13 420 Gémenos
Tél : 04 42 32 32 65 - Fax : 04 42 32 32 66 - www.cereg-territoires.com

Commune de :	Aubagne
Date du test :	2018-01-31
Système d'assainissement :	Les Passons - Centre ancien nord - Republique sud

Anomalie fumée n° : 466

Localisation / Adresse

Domaine	Identifiant	N° Voirie	Nom Voirie / Numéro de parcelle	N° Parcelle
Public			Avenue Sainte Nicole	

Présentation de l'anomalie

Type d'anomalie	Description
Boite de branchement non etanche	Zone de ruissellement

Importance de la gravité du défaut

Peu grave

Photographie d'ensemble



Photographie du défaut



Hauteur critique avant intrusion (en m) :	
Surface du trou engendrant l'intrusion (cm²) :	
Vulnérabilité (%) :	50

Surface active (m²)

10

Localisation

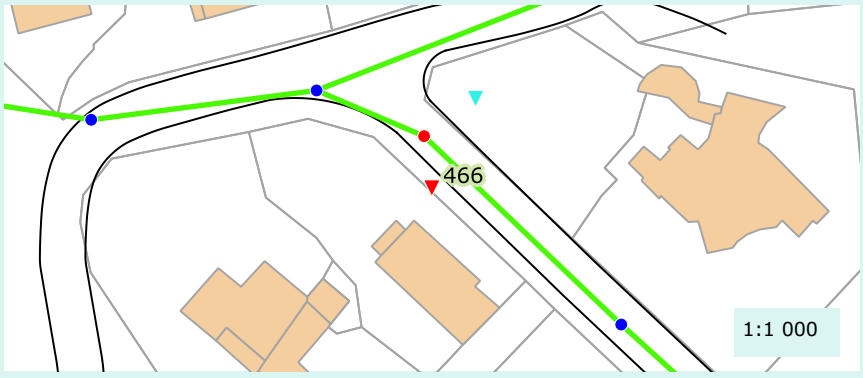

Caractéristique de la réponse

Rapidité :	Oui
Densité du panache :	Oui

Validation au colorant

Réalisation du test :	Oui
Commentaire :	
Résultat :	Positif

Proposition de travaux de mise en conformité :	Reprise du branchement
Enquête banchement à prévoir :	Non

Remarque(s) / Observation(s)

CEREG Territoires
Parc d'activités - 400 avenue du Château de Jouques - Bât. A
13 420 Gémenos
Tél : 04 42 32 32 65 - Fax : 04 42 32 32 66 - www.cereg-territoires.com

Commune de :	Aubagne
Date du test :	2018-01-31
Système d'assainissement :	Les Passons - Centre ancien nord - Republique sud

Anomalie fumée n° : 467

Localisation / Adresse

Domaine	Identifiant	N° Voirie	Nom Voirie / Numéro de parcelle	N° Parcelle
Public			Avenue Sainte Nicole	

Présentation de l'anomalie

Type d'anomalie	Description
Ouverture sur chaussee	Zone de ruissellement

Importance de la gravité du défaut

Très grave

Photographie d'ensemble



Photographie du défaut



Hauteur critique avant intrusion (en m) :	
Surface du trou engendrant l'intrusion (cm²) :	
Vulnérabilité (%) :	10

Surface active (m²)

0

Localisation

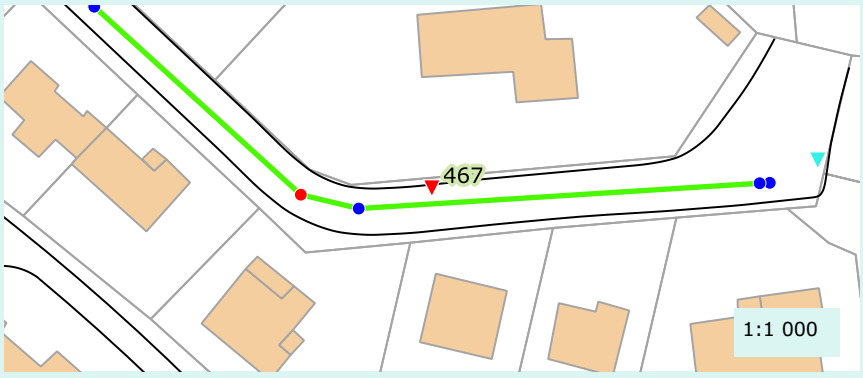

Caractéristique de la réponse

Rapidité :	Oui
Densité du panache :	Oui

Validation au colorant

Réalisation du test :	Oui
Commentaire :	
Résultat :	Negatif

Proposition de travaux de mise en conformité :	Obturation de l'orifice
Enquête banchement à prévoir :	Non

Remarque(s) / Observation(s)

CEREG Territoires
Parc d'activités - 400 avenue du Château de Jouques - Bât. A
13 420 Gémenos
Tél : 04 42 32 32 65 - Fax : 04 42 32 32 66 - www.cereg-territoires.com

Commune de :	Aubagne
Date du test :	2018-01-31
Système d'assainissement :	Les Passons - Centre ancien nord - Republique sud

Anomalie fumée n° : 468

Localisation / Adresse

Domaine	Identifiant	N° Voirie	Nom Voirie / Numéro de parcelle	N° Parcelle
Public			Avenue Sainte Nicole	

Présentation de l'anomalie

Type d'anomalie	Description
Avaloir	En contre bas d'une surface impermeable

Importance de la gravité du défaut

Très grave

Photographie d'ensemble



Photographie du défaut



Hauteur critique avant intrusion (en m) :	
Surface du trou engendrant l'intrusion (cm²) :	
Vulnérabilité (%) :	50

Surface active (m²)

200

Localisation

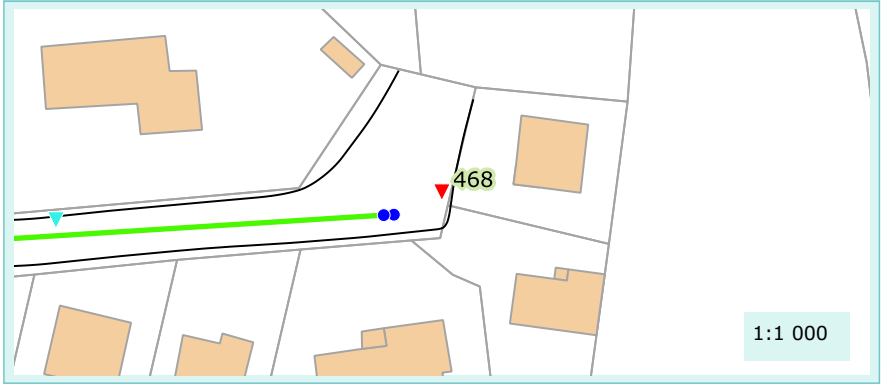

Caractéristique de la réponse

Rapidité :	Oui
Densité du panache :	Oui

Validation au colorant

Réalisation du test :	Oui
Commentaire :	
Résultat :	Positif

Proposition de travaux de mise en conformité :	Deconnexion
Enquête banchement à prévoir :	Non

Remarque(s) / Observation(s)

CEREG Territoires
Parc d'activités - 400 avenue du Château de Jouques - Bât. A
13 420 Gémenos
Tél : 04 42 32 32 65 - Fax : 04 42 32 32 66 - www.cereg-territoires.com

Commune de :	Aubagne
Date du test :	2018-01-31
Système d'assainissement :	République - Centre ancien

Anomalie fumée n° : 469

Localisation / Adresse

Domaine	Identifiant	N° Voirie	Nom Voirie / Numéro de parcelle	N° Parcelle
Prive	PAGES		RUE CITE	AD246

Présentation de l'anomalie

Type d'anomalie	Description
Gouttiere	50% de la toiture

Importance de la gravité du défaut

Grave

Photographie d'ensemble



Photographie du défaut



Hauteur critique avant intrusion (en m) :	
Surface du trou engendrant l'intrusion (cm²) :	
Vulnérabilité (%) :	100

Surface active (m²)

60

Localisation



Caractéristique de la réponse

Rapidité :	Oui
Densité du panache :	Oui

Validation au colorant

Réalisation du test :	Non
Commentaire :	
Résultat :	Non defini

Proposition de travaux de mise en conformité :	Deconnexion
Enquête banchement à prévoir :	Non

Remarque(s) / Observation(s)

CEREG Territoires
Parc d'activités - 400 avenue du Château de Jouques - Bât. A
13 420 Gémenos
Tél : 04 42 32 32 65 - Fax : 04 42 32 32 66 - www.cereg-territoires.com

Commune de :	Aubagne
Date du test :	2018-01-31
Système d'assainissement :	République - Centre ancien

Anomalie fumée n° : 470

Localisation / Adresse

Domaine	Identifiant	N° Voirie	Nom Voirie / Numéro de parcelle	N° Parcelle
Public			RUE CHRISTINE	

Présentation de l'anomalie

Type d'anomalie	Description
Ouverture sur chaussee	Zone de ruissellement

Importance de la gravité du défaut

Grave

Photographie d'ensemble



Photographie du défaut



Hauteur critique avant intrusion (en m) :	
Surface du trou engendrant l'intrusion (cm²) :	
Vulnérabilité (%) :	10

Surface active (m²)

0

Localisation

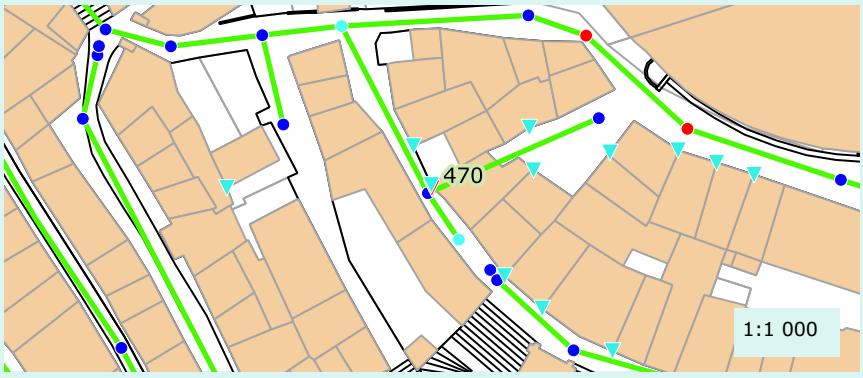

Caractéristique de la réponse

Rapidité :	Oui
Densité du panache :	Oui

Validation au colorant

Réalisation du test :	Oui
Commentaire :	
Résultat :	Negatif

Proposition de travaux de mise en conformité :	Obturation de l'orifice
Enquête banchement à prévoir :	Non

Remarque(s) / Observation(s)

CEREG Territoires
Parc d'activités - 400 avenue du Château de Jouques - Bât. A
13 420 Gémenos
Tél : 04 42 32 32 65 - Fax : 04 42 32 32 66 - www.cereg-territoires.com

Commune de :	Aubagne
Date du test :	2018-01-31
Système d'assainissement :	République - Centre ancien

Anomalie fumée n° : 471

Localisation / Adresse

Domaine	Identifiant	N° Voirie	Nom Voirie / Numéro de parcelle	N° Parcelle
Prive	FERNANDEZ	16	RUE CHRISTINE	AD326

Présentation de l'anomalie

Type d'anomalie	Description
Gouttiere	50% de la toiture

Importance de la gravité du défaut

Grave

Photographie d'ensemble



Photographie du défaut



Hauteur critique avant intrusion (en m) :	
Surface du trou engendrant l'intrusion (cm²) :	
Vulnérabilité (%) :	100

Surface active (m²)

40

Localisation

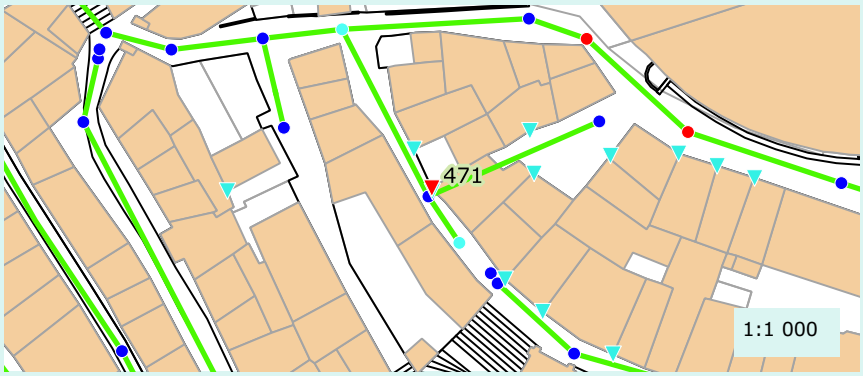

Caractéristique de la réponse

Rapidité :	Oui
Densité du panache :	Oui

Validation au colorant

Réalisation du test :	Non
Commentaire :	
Résultat :	Non defini

Proposition de travaux de mise en conformité :	Deconnexion
Enquête banchement à prévoir :	Non

Remarque(s) / Observation(s)

CEREG Territoires
Parc d'activités - 400 avenue du Château de Jouques - Bât. A
13 420 Gémenos
Tél : 04 42 32 32 65 - Fax : 04 42 32 32 66 - www.cereg-territoires.com

Commune de :	Aubagne
Date du test :	2018-01-31
Système d'assainissement :	République - Centre ancien

Anomalie fumée n° : 472

Localisation / Adresse

Domaine	Identifiant	N° Voirie	Nom Voirie / Numéro de parcelle	N° Parcelle
Prive	MALEK CAPIRCHIO	18	RUE CHRISTINE	AD326

Présentation de l'anomalie

Type d'anomalie	Description
Gouttiere	50% de la toiture

Importance de la gravité du défaut

Grave

Photographie d'ensemble



Photographie du défaut



Hauteur critique avant intrusion (en m) :	
Surface du trou engendrant l'intrusion (cm²) :	
Vulnérabilité (%) :	100

Surface active (m²)

30

Localisation

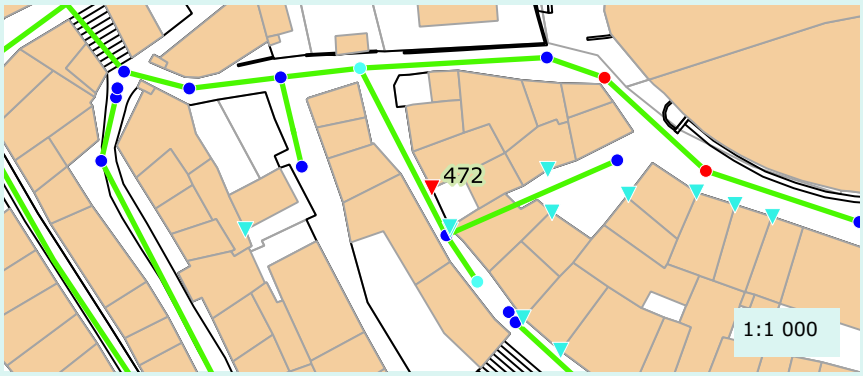

Caractéristique de la réponse

Rapidité :	Oui
Densité du panache :	Oui

Validation au colorant

Réalisation du test :	Non
Commentaire :	
Résultat :	Non defini

Proposition de travaux de mise en conformité :	Deconnexion
Enquête banchement à prévoir :	Non

Remarque(s) / Observation(s)

CEREG Territoires
Parc d'activités - 400 avenue du Château de Jouques - Bât. A
13 420 Gémenos
Tél : 04 42 32 32 65 - Fax : 04 42 32 32 66 - www.cereg-territoires.com

Commune de :	Aubagne
Date du test :	2018-01-31
Système d'assainissement :	République - Centre ancien

Anomalie fumée n° : 473

Localisation / Adresse

Domaine	Identifiant	N° Voirie	Nom Voirie / Numéro de parcelle	N° Parcelle
Prive		2 BIS	RUE CITE	AD373

Présentation de l'anomalie

Type d'anomalie	Description
Gouttiere	50% de la toiture

Importance de la gravité du défaut

Grave

Photographie d'ensemble



Photographie du défaut



Hauteur critique avant intrusion (en m) :	
Surface du trou engendrant l'intrusion (cm²) :	
Vulnérabilité (%) :	100

Surface active (m²)

30

Localisation

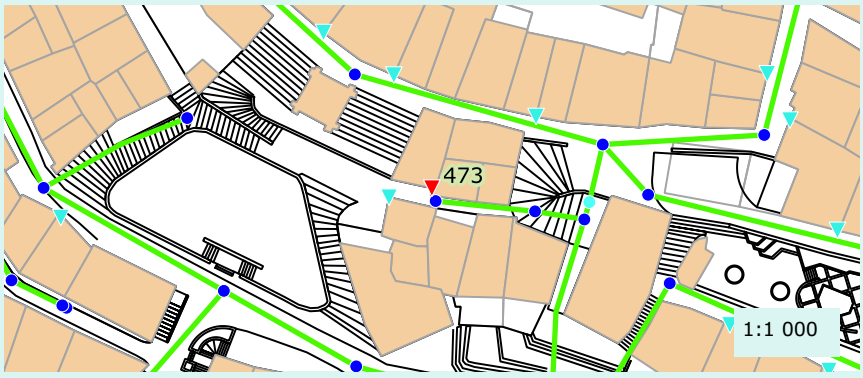

Caractéristique de la réponse

Rapidité :	Oui
Densité du panache :	Oui

Validation au colorant

Réalisation du test :	Non
Commentaire :	
Résultat :	Non defini

Proposition de travaux de mise en conformité :	Deconnexion
Enquête banchement à prévoir :	Non

Remarque(s) / Observation(s)

CEREG Territoires
Parc d'activités - 400 avenue du Château de Jouques - Bât. A
13 420 Gémenos
Tél : 04 42 32 32 65 - Fax : 04 42 32 32 66 - www.cereg-territoires.com

Commune de :	Aubagne
Date du test :	2018-01-31
Système d'assainissement :	République - Centre ancien

Anomalie fumée n° : 474

Localisation / Adresse

Domaine	Identifiant	N° Voirie	Nom Voirie / Numéro de parcelle	N° Parcelle
Prive		3	RUE CITE	AD256

Présentation de l'anomalie

Type d'anomalie	Description
Gouttiere	50% de la toiture

Importance de la gravité du défaut

Grave

Photographie d'ensemble



Photographie du défaut



Hauteur critique avant intrusion (en m) :	
Surface du trou engendrant l'intrusion (cm²) :	
Vulnérabilité (%) :	100

Surface active (m²)

20

Localisation

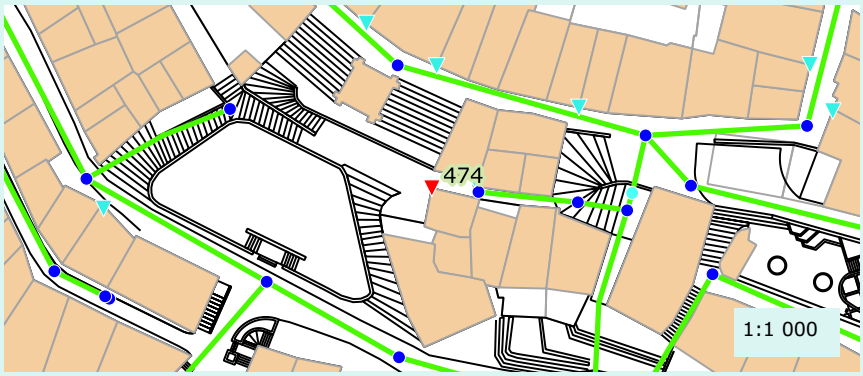

Caractéristique de la réponse

Rapidité :	Oui
Densité du panache :	Oui

Validation au colorant

Réalisation du test :	Non
Commentaire :	
Résultat :	Non defini

Proposition de travaux de mise en conformité :	Deconnexion
Enquête banchement à prévoir :	Non

Remarque(s) / Observation(s)

CEREG Territoires
Parc d'activités - 400 avenue du Château de Jouques - Bât. A
13 420 Gémenos
Tél : 04 42 32 32 65 - Fax : 04 42 32 32 66 - www.cereg-territoires.com

Commune de :	Aubagne
Date du test :	2018-01-31
Système d'assainissement :	République - Centre ancien

Anomalie fumée n° : 475

Localisation / Adresse

Domaine	Identifiant	N° Voirie	Nom Voirie / Numéro de parcelle	N° Parcelle
Prive		21	RUE JEAN-JACQUES ROUSSEAU	AE11

Présentation de l'anomalie

Type d'anomalie	Description
Gouttiere	50% de la toiture

Importance de la gravité du défaut

Grave

Photographie d'ensemble



Photographie du défaut



Hauteur critique avant intrusion (en m) :	
Surface du trou engendrant l'intrusion (cm²) :	
Vulnérabilité (%) :	100

Surface active (m²)

30

Localisation



Caractéristique de la réponse

Rapidité :	Oui
Densité du panache :	Oui

Validation au colorant

Réalisation du test :	Non
Commentaire :	
Résultat :	Non defini

Proposition de travaux de mise en conformité :	Deconnexion
Enquête banchement à prévoir :	Non

Remarque(s) / Observation(s)

CEREG Territoires
Parc d'activités - 400 avenue du Château de Jouques - Bât. A
13 420 Gémenos
Tél : 04 42 32 32 65 - Fax : 04 42 32 32 66 - www.cereg-territoires.com

Commune de :	Aubagne
Date du test :	2018-01-31
Système d'assainissement :	République - Centre ancien

Anomalie fumée n° : 476

Localisation / Adresse

Domaine	Identifiant	N° Voirie	Nom Voirie / Numéro de parcelle	N° Parcelle
Prive			Montee de la Dime	AD275

Présentation de l'anomalie

Type d'anomalie	Description
Gouttiere	50% de la toiture

Importance de la gravité du défaut

Grave

Photographie d'ensemble



Photographie du défaut



Hauteur critique avant intrusion (en m) :	
Surface du trou engendrant l'intrusion (cm²) :	
Vulnérabilité (%) :	100

Surface active (m²)

30

Localisation



Caractéristique de la réponse

Rapidité :	Oui
Densité du panache :	Oui

Validation au colorant

Réalisation du test :	Non
Commentaire :	
Résultat :	Non defini

Proposition de travaux de mise en conformité :	Deconnexion
Enquête banchement à prévoir :	Non

Remarque(s) / Observation(s)

CEREG Territoires
Parc d'activités - 400 avenue du Château de Jouques - Bât. A
13 420 Gémenos
Tél : 04 42 32 32 65 - Fax : 04 42 32 32 66 - www.cereg-territoires.com

Commune de :	Aubagne
Date du test :	2018-01-31
Système d'assainissement :	République - Centre ancien

Anomalie fumée n° : 477

Localisation / Adresse

Domaine	Identifiant	N° Voirie	Nom Voirie / Numéro de parcelle	N° Parcelle
Public			Montee de la Dime	

Présentation de l'anomalie

Type d'anomalie	Description
Avaloir	En contre bas d'une surface impermeable

Importance de la gravité du défaut

Très grave

Photographie d'ensemble



Photographie du défaut



Hauteur critique avant intrusion (en m) :	
Surface du trou engendrant l'intrusion (cm²) :	
Vulnérabilité (%) :	1

Surface active (m²)

0

Localisation

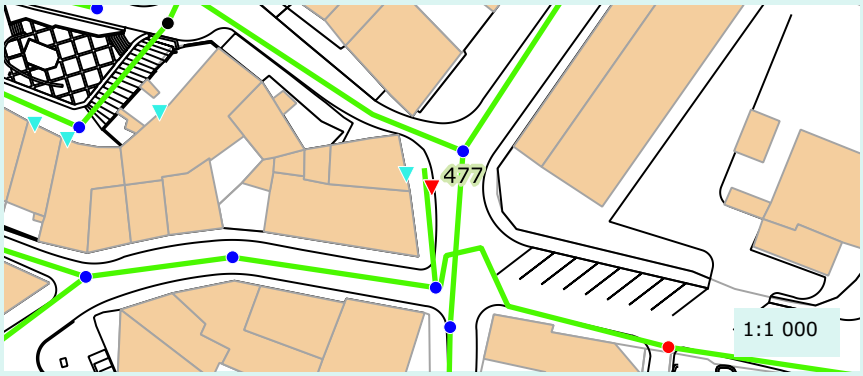

Caractéristique de la réponse

Rapidité :	Oui
Densité du panache :	Oui

Validation au colorant

Réalisation du test :	Oui
Commentaire :	
Résultat :	Negatif

Proposition de travaux de mise en conformité :	A definir apres ITV du reseau
Enquête banchement à prévoir :	Non

Remarque(s) / Observation(s)

Le passage caméra et le test au colorant ne nous ont pas permis de trouver la connexion entre les de

Commune de :	Aubagne
Date du test :	2018-01-31
Système d'assainissement :	République - Centre ancien

Anomalie fumée n° : 478

Localisation / Adresse

Domaine	Identifiant	N° Voirie	Nom Voirie / Numéro de parcelle	N° Parcelle
Prive		18	Rue de Guin	AD371

Présentation de l'anomalie

Type d'anomalie	Description
Gouttiere	50% de la toiture

Importance de la gravité du défaut

Grave

Photographie d'ensemble



Photographie du défaut



Hauteur critique avant intrusion (en m) :	
Surface du trou engendrant l'intrusion (cm²) :	
Vulnérabilité (%) :	100

Surface active (m²)

50

Localisation

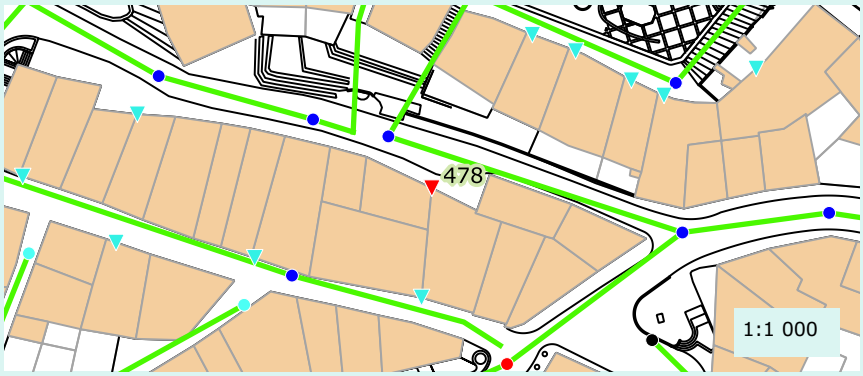

Caractéristique de la réponse

Rapidité :	Oui
Densité du panache :	Oui

Validation au colorant

Réalisation du test :	Non
Commentaire :	
Résultat :	Non defini

Proposition de travaux de mise en conformité :	Deconnexion
Enquête banchement à prévoir :	Non

Remarque(s) / Observation(s)

Commune de :	Aubagne
Date du test :	2018-01-31
Système d'assainissement :	République - Centre ancien

Anomalie fumée n° : 479

Localisation / Adresse

Domaine	Identifiant	N° Voirie	Nom Voirie / Numéro de parcelle	N° Parcelle
Prive			MONTEE SAINTE-ROSE	AD266

Présentation de l'anomalie

Type d'anomalie	Description
Gouttiere	50% de la toiture

Importance de la gravité du défaut

Grave

Photographie d'ensemble



Photographie du défaut



Hauteur critique avant intrusion (en m) :	
Surface du trou engendrant l'intrusion (cm²) :	
Vulnérabilité (%) :	100

Surface active (m²)

30

Localisation

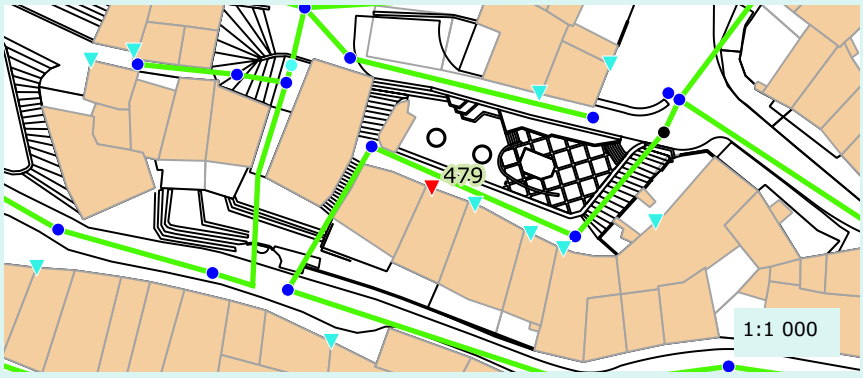

Caractéristique de la réponse

Rapidité :	Oui
Densité du panache :	Oui

Validation au colorant

Réalisation du test :	Non
Commentaire :	
Résultat :	Non defini

Proposition de travaux de mise en conformité :	Deconnexion
Enquête banchement à prévoir :	Non

Remarque(s) / Observation(s)

CEREG Territoires
Parc d'activités - 400 avenue du Château de Jouques - Bât. A
13 420 Gémenos
Tél : 04 42 32 32 65 - Fax : 04 42 32 32 66 - www.cereg-territoires.com

Commune de :	Aubagne
Date du test :	2018-01-31
Système d'assainissement :	République - Centre ancien

Anomalie fumée n° : 480

Localisation / Adresse

Domaine	Identifiant	N° Voirie	Nom Voirie / Numéro de parcelle	N° Parcelle
Prive			MONTEE SAINTE-ROSE	AD266

Présentation de l'anomalie

Type d'anomalie	Description
Gouttiere	50% de la toiture

Importance de la gravité du défaut

Grave

Photographie d'ensemble



Photographie du défaut



Hauteur critique avant intrusion (en m) :	
Surface du trou engendrant l'intrusion (cm²) :	
Vulnérabilité (%) :	100

Surface active (m²)

50

Localisation

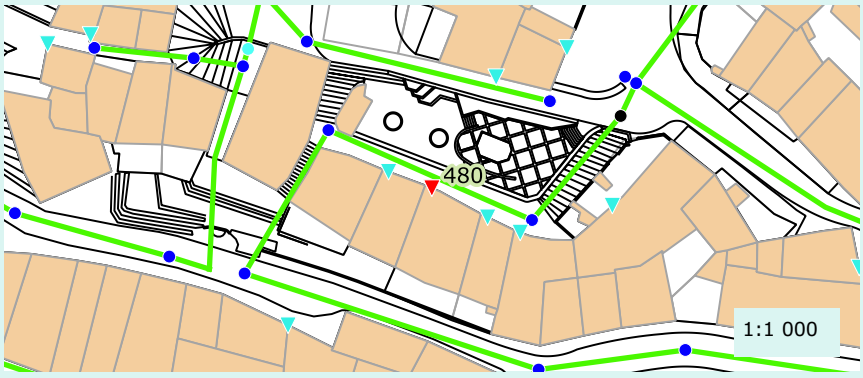

Caractéristique de la réponse

Rapidité :	Oui
Densité du panache :	Oui

Validation au colorant

Réalisation du test :	Non
Commentaire :	
Résultat :	Non defini

Proposition de travaux de mise en conformité :	Deconnexion
Enquête banchement à prévoir :	Non

Remarque(s) / Observation(s)

CEREG Territoires
Parc d'activités - 400 avenue du Château de Jouques - Bât. A
13 420 Gémenos
Tél : 04 42 32 32 65 - Fax : 04 42 32 32 66 - www.cereg-territoires.com

Commune de :	Aubagne
Date du test :	2018-01-31
Système d'assainissement :	République - Centre ancien

Anomalie fumée n° : 481

Localisation / Adresse

Domaine	Identifiant	N° Voirie	Nom Voirie / Numéro de parcelle	N° Parcelle
Prive			MONTEE SAINTE-ROSE	AD268

Présentation de l'anomalie

Type d'anomalie	Description
Gouttiere	50% de la toiture

Importance de la gravité du défaut

Grave

Photographie d'ensemble



Photographie du défaut



Hauteur critique avant intrusion (en m) :	
Surface du trou engendrant l'intrusion (cm²) :	
Vulnérabilité (%) :	100

Surface active (m²)

30

Localisation

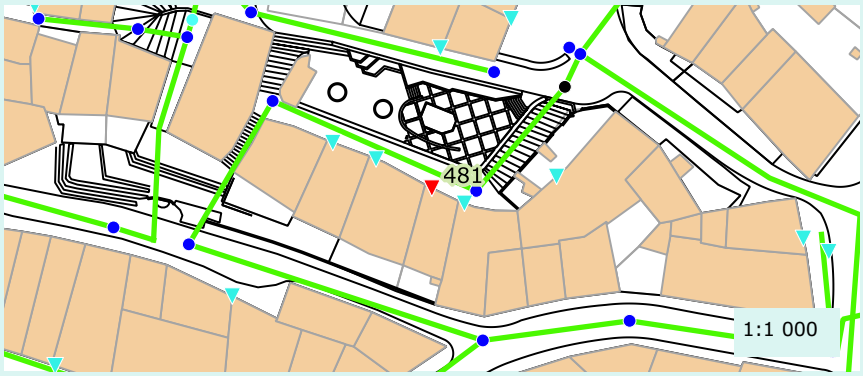

Caractéristique de la réponse

Rapidité :	Oui
Densité du panache :	Oui

Validation au colorant

Réalisation du test :	Non
Commentaire :	
Résultat :	Non defini

Proposition de travaux de mise en conformité :	Deconnexion
Enquête banchement à prévoir :	Non

Remarque(s) / Observation(s)

CEREG Territoires
Parc d'activités - 400 avenue du Château de Jouques - Bât. A
13 420 Gémenos
Tél : 04 42 32 32 65 - Fax : 04 42 32 32 66 - www.cereg-territoires.com

Commune de :	Aubagne
Date du test :	2018-01-31
Système d'assainissement :	République - Centre ancien

Anomalie fumée n° : 482

Localisation / Adresse

Domaine	Identifiant	N° Voirie	Nom Voirie / Numéro de parcelle	N° Parcelle
Non defini			MONTEE SAINTE-ROSE	

Présentation de l'anomalie

Type d'anomalie	Description
Gouttiere	50% de la toiture

Importance de la gravité du défaut

Grave

Photographie d'ensemble



Photographie du défaut



Hauteur critique avant intrusion (en m) :	
Surface du trou engendrant l'intrusion (cm²) :	
Vulnérabilité (%) :	100

Surface active (m²)

40

Localisation

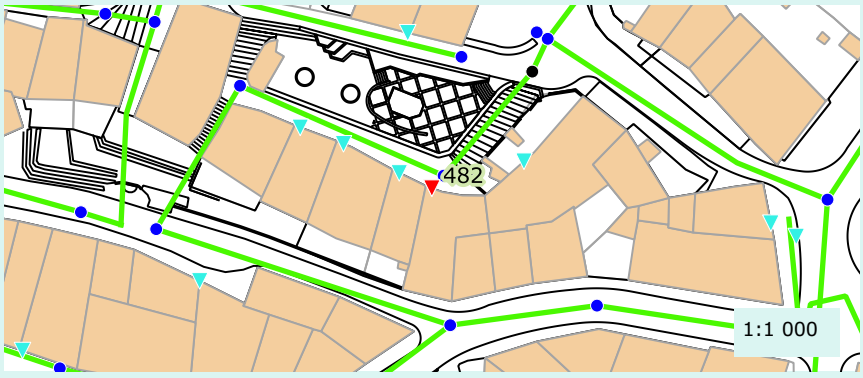

Caractéristique de la réponse

Rapidité :	Oui
Densité du panache :	Non defini

Validation au colorant

Réalisation du test :	Non
Commentaire :	
Résultat :	Non defini

Proposition de travaux de mise en conformité :	Deconnexion
Enquête banchement à prévoir :	Non

Remarque(s) / Observation(s)

CEREG Territoires
Parc d'activités - 400 avenue du Château de Jouques - Bât. A
13 420 Gémenos
Tél : 04 42 32 32 65 - Fax : 04 42 32 32 66 - www.cereg-territoires.com

Commune de :	Aubagne
Date du test :	2018-01-31
Système d'assainissement :	République - Centre ancien

Anomalie fumée n° : 483

Localisation / Adresse

Domaine	Identifiant	N° Voirie	Nom Voirie / Numéro de parcelle	N° Parcelle
Prive		1	MONTEE SAINTE-ROSE	AD377

Présentation de l'anomalie

Type d'anomalie	Description
Gouttiere	50% de la toiture

Importance de la gravité du défaut

Grave

Photographie d'ensemble



Photographie du défaut



Hauteur critique avant intrusion (en m) :	
Surface du trou engendrant l'intrusion (cm²) :	
Vulnérabilité (%) :	100

Surface active (m²)

100

Localisation

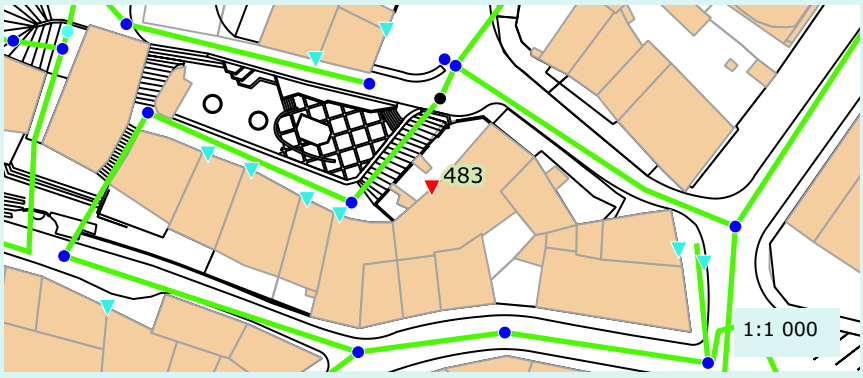

Caractéristique de la réponse

Rapidité :	Oui
Densité du panache :	Oui

Validation au colorant

Réalisation du test :	Non
Commentaire :	
Résultat :	Non defini

Proposition de travaux de mise en conformité :	Deconnexion
Enquête banchement à prévoir :	Non

Remarque(s) / Observation(s)

CEREG Territoires
Parc d'activités - 400 avenue du Château de Jouques - Bât. A
13 420 Gémenos
Tél : 04 42 32 32 65 - Fax : 04 42 32 32 66 - www.cereg-territoires.com

Commune de :	Aubagne
Date du test :	2018-01-31
Système d'assainissement :	République - Centre ancien

Anomalie fumée n° : 484

Localisation / Adresse

Domaine	Identifiant	N° Voirie	Nom Voirie / Numéro de parcelle	N° Parcelle
Prive	CAFEO		Rue Rastegue	AD197

Présentation de l'anomalie

Type d'anomalie	Description
Gouttiere	50% de la toiture

Importance de la gravité du défaut

Grave

Photographie d'ensemble



Photographie du défaut



Hauteur critique avant intrusion (en m) :	
Surface du trou engendrant l'intrusion (cm²) :	
Vulnérabilité (%) :	100

Surface active (m²)

40

Localisation

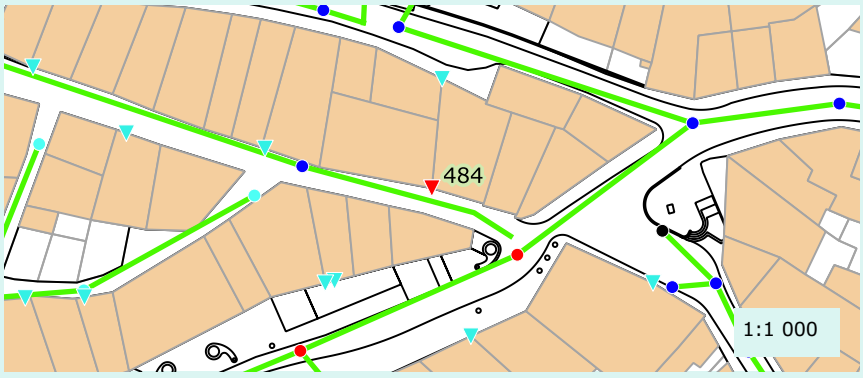

Caractéristique de la réponse

Rapidité :	Oui
Densité du panache :	Oui

Validation au colorant

Réalisation du test :	Non
Commentaire :	
Résultat :	Non defini

Proposition de travaux de mise en conformité :	Deconnexion
Enquête banchement à prévoir :	Non

Remarque(s) / Observation(s)

Commune de :	Aubagne
Date du test :	2018-01-31
Système d'assainissement :	République - Centre ancien

Anomalie fumée n° : 485

Localisation / Adresse

Domaine	Identifiant	N° Voirie	Nom Voirie / Numéro de parcelle	N° Parcelle
Prive		15	Rue Rastegue	AD201

Présentation de l'anomalie

Type d'anomalie	Description
Gouttiere	50% de la toiture

Importance de la gravité du défaut

Grave

Photographie d'ensemble



Photographie du défaut



Hauteur critique avant intrusion (en m) :	
Surface du trou engendrant l'intrusion (cm²) :	
Vulnérabilité (%) :	100

Surface active (m²)

60

Localisation

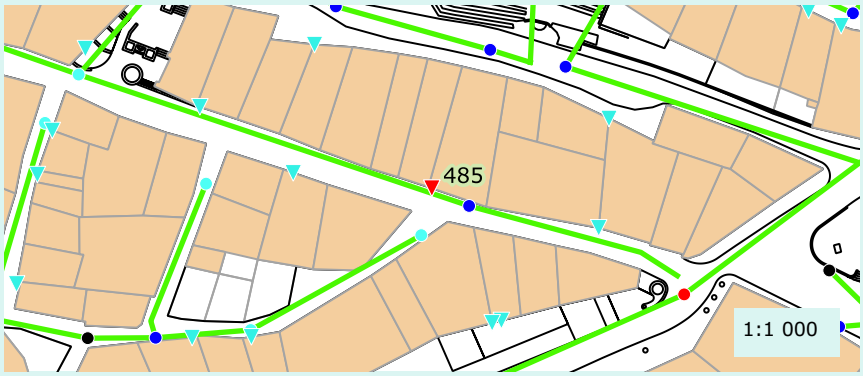

Caractéristique de la réponse

Rapidité :	Oui
Densité du panache :	Oui

Validation au colorant

Réalisation du test :	Non
Commentaire :	
Résultat :	Non defini

Proposition de travaux de mise en conformité :	Deconnexion
Enquête banchement à prévoir :	Non

Remarque(s) / Observation(s)

CEREG Territoires
Parc d'activités - 400 avenue du Château de Jouques - Bât. A
13 420 Gémenos
Tél : 04 42 32 32 65 - Fax : 04 42 32 32 66 - www.cereg-territoires.com

Commune de :	Aubagne
Date du test :	2018-01-31
Système d'assainissement :	République - Centre ancien

Anomalie fumée n° : 486

Localisation / Adresse

Domaine	Identifiant	N° Voirie	Nom Voirie / Numéro de parcelle	N° Parcelle
Prive	LOPEZ	10	Rue Rastegue	AD177

Présentation de l'anomalie

Type d'anomalie	Description
Gouttiere	50% de la toiture

Importance de la gravité du défaut

Grave

Photographie d'ensemble



Photographie du défaut



Hauteur critique avant intrusion (en m) :	
Surface du trou engendrant l'intrusion (cm²) :	
Vulnérabilité (%) :	100

Surface active (m²)

50

Localisation



Caractéristique de la réponse

Rapidité :	Oui
Densité du panache :	Oui

Validation au colorant

Réalisation du test :	Non
Commentaire :	
Résultat :	Non defini

Proposition de travaux de mise en conformité :	Deconnexion
Enquête banchement à prévoir :	Non

Remarque(s) / Observation(s)

Commune de :	Aubagne
Date du test :	2018-01-31
Système d'assainissement :	République - Centre ancien

Anomalie fumée n° : 487

Localisation / Adresse

Domaine	Identifiant	N° Voirie	Nom Voirie / Numéro de parcelle	N° Parcelle
Prive	SANNA BENEDITTINI	1	Rue du Four	AD115

Présentation de l'anomalie

Type d'anomalie	Description
Gouttiere	50% de la toiture

Importance de la gravité du défaut

Grave

Photographie d'ensemble



Photographie du défaut



Hauteur critique avant intrusion (en m) :	
Surface du trou engendrant l'intrusion (cm²) :	
Vulnérabilité (%) :	100

Surface active (m²)

50

Localisation

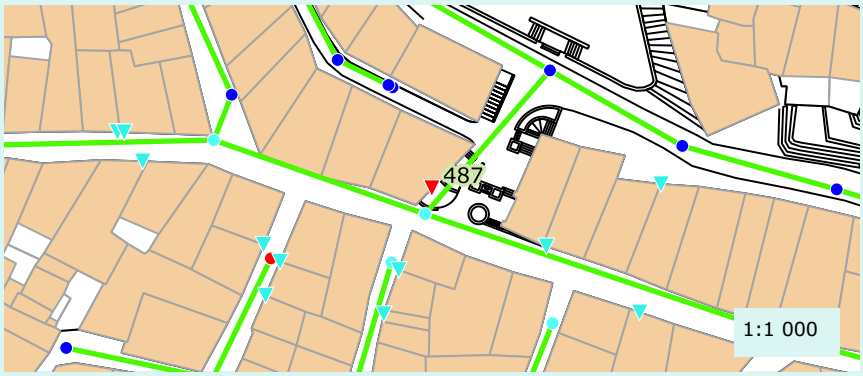

Caractéristique de la réponse

Rapidité :	Oui
Densité du panache :	Oui

Validation au colorant

Réalisation du test :	Non
Commentaire :	
Résultat :	Non defini

Proposition de travaux de mise en conformité :	Deconnexion
Enquête banchement à prévoir :	Non

Remarque(s) / Observation(s)

CEREG Territoires
Parc d'activités - 400 avenue du Château de Jouques - Bât. A
13 420 Gémenos
Tél : 04 42 32 32 65 - Fax : 04 42 32 32 66 - www.cereg-territoires.com

Commune de :	Aubagne
Date du test :	2018-01-31
Système d'assainissement :	République - Centre ancien

Anomalie fumée n° : 488

Localisation / Adresse

Domaine	Identifiant	N° Voirie	Nom Voirie / Numéro de parcelle	N° Parcelle
Prive	ESCAVY DJALAB	10	Rue Rastegue	AD37

Présentation de l'anomalie

Type d'anomalie	Description
Gouttiere	50% de la toiture

Importance de la gravité du défaut

Grave

Photographie d'ensemble



Photographie du défaut



Hauteur critique avant intrusion (en m) :	
Surface du trou engendrant l'intrusion (cm²) :	
Vulnérabilité (%) :	100

Surface active (m²)

30

Localisation

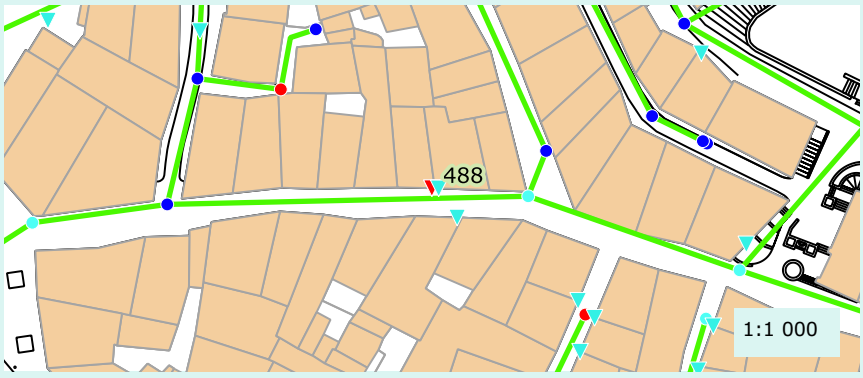

Caractéristique de la réponse

Rapidité :	Oui
Densité du panache :	Oui

Validation au colorant

Réalisation du test :	Non
Commentaire :	
Résultat :	Non defini

Proposition de travaux de mise en conformité :	Deconnexion
Enquête banchement à prévoir :	Non

Remarque(s) / Observation(s)

CEREG Territoires
Parc d'activités - 400 avenue du Château de Jouques - Bât. A
13 420 Gémenos
Tél : 04 42 32 32 65 - Fax : 04 42 32 32 66 - www.cereg-territoires.com

Commune de :	Aubagne
Date du test :	2018-01-31
Système d'assainissement :	République - Centre ancien

Anomalie fumée n° : 489

Localisation / Adresse

Domaine	Identifiant	N° Voirie	Nom Voirie / Numéro de parcelle	N° Parcelle
Prive		8	Rue Rastegue	AD37

Présentation de l'anomalie

Type d'anomalie	Description
Gouttiere	50% de la toiture

Importance de la gravité du défaut

Grave

Photographie d'ensemble



Photographie du défaut



Hauteur critique avant intrusion (en m) :	
Surface du trou engendrant l'intrusion (cm²) :	
Vulnérabilité (%) :	100

Surface active (m²)

40

Localisation

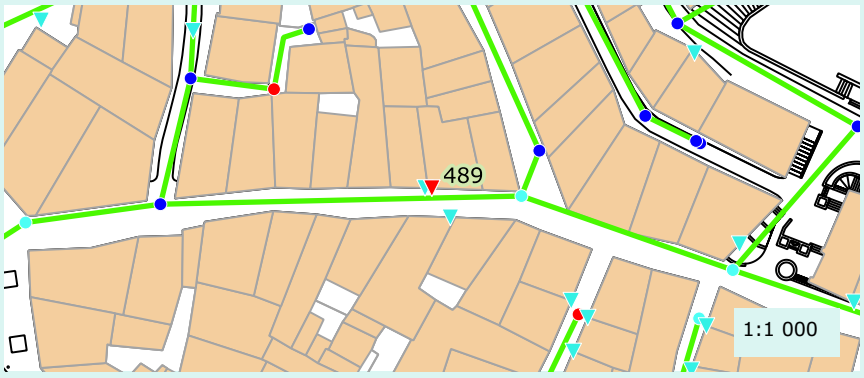

Caractéristique de la réponse

Rapidité :	Oui
Densité du panache :	Oui

Validation au colorant

Réalisation du test :	Non
Commentaire :	
Résultat :	Non defini

Proposition de travaux de mise en conformité :	Deconnexion
Enquête banchement à prévoir :	Non

Remarque(s) / Observation(s)

CEREG Territoires
Parc d'activités - 400 avenue du Château de Jouques - Bât. A
13 420 Gémenos
Tél : 04 42 32 32 65 - Fax : 04 42 32 32 66 - www.cereg-territoires.com

Commune de :	Aubagne
Date du test :	2018-01-31
Système d'assainissement :	République - Centre ancien

Anomalie fumée n° : 490

Localisation / Adresse

Domaine	Identifiant	N° Voirie	Nom Voirie / Numéro de parcelle	N° Parcelle
Prive	DURAND GOURDON	11	Rue Rastegue	AD121

Présentation de l'anomalie

Type d'anomalie	Description
Gouttiere	50% de la toiture

Importance de la gravité du défaut

Grave

Photographie d'ensemble



Photographie du défaut



Hauteur critique avant intrusion (en m) :	
Surface du trou engendrant l'intrusion (cm²) :	
Vulnérabilité (%) :	100

Surface active (m²)

40

Localisation

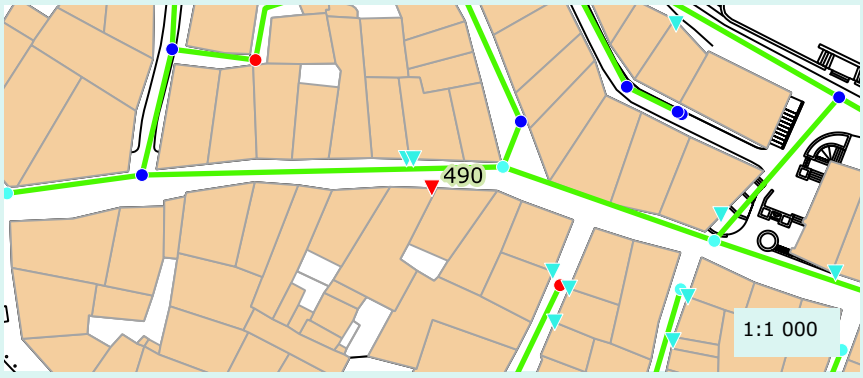

Caractéristique de la réponse

Rapidité :	Oui
Densité du panache :	Oui

Validation au colorant

Réalisation du test :	Non
Commentaire :	
Résultat :	Non defini

Proposition de travaux de mise en conformité :	Deconnexion
Enquête banchement à prévoir :	Non

Remarque(s) / Observation(s)

CEREG Territoires
Parc d'activités - 400 avenue du Château de Jouques - Bât. A
13 420 Gémenos
Tél : 04 42 32 32 65 - Fax : 04 42 32 32 66 - www.cereg-territoires.com

Commune de :	Aubagne
Date du test :	2018-01-31
Système d'assainissement :	République - Centre ancien

Anomalie fumée n° : 491

Localisation / Adresse

Domaine	Identifiant	N° Voirie	Nom Voirie / Numéro de parcelle	N° Parcelle
Prive	SYNDICAT DE		Rue Rastegue	AD207

Présentation de l'anomalie

Type d'anomalie	Description
Gouttiere	50% de la toiture

Importance de la gravité du défaut

Grave

Photographie d'ensemble



Photographie du défaut



Hauteur critique avant intrusion (en m) :	
Surface du trou engendrant l'intrusion (cm²) :	
Vulnérabilité (%) :	100

Surface active (m²)

40

Localisation



Caractéristique de la réponse

Rapidité :	Oui
Densité du panache :	Oui

Validation au colorant

Réalisation du test :	Non
Commentaire :	
Résultat :	Non defini

Proposition de travaux de mise en conformité :	Deconnexion
Enquête banchement à prévoir :	Non

Remarque(s) / Observation(s)

CEREG Territoires
Parc d'activités - 400 avenue du Château de Jouques - Bât. A
13 420 Gémenos
Tél : 04 42 32 32 65 - Fax : 04 42 32 32 66 - www.cereg-territoires.com

Commune de :	Aubagne
Date du test :	2018-01-31
Système d'assainissement :	République - Centre ancien

Anomalie fumée n° : 492

Localisation / Adresse

Domaine	Identifiant	N° Voirie	Nom Voirie / Numéro de parcelle	N° Parcelle
Public			IMPASSE DE L'HUVEAUNE	

Présentation de l'anomalie

Type d'anomalie	Description
Ouverture sur chaussee	En contre bas d'une surface impermeable

Importance de la gravité du défaut

Grave

Photographie d'ensemble



Photographie du défaut



Hauteur critique avant intrusion (en m) :	
Surface du trou engendrant l'intrusion (cm²) :	
Vulnérabilité (%) :	50

Surface active (m²)

50

Localisation

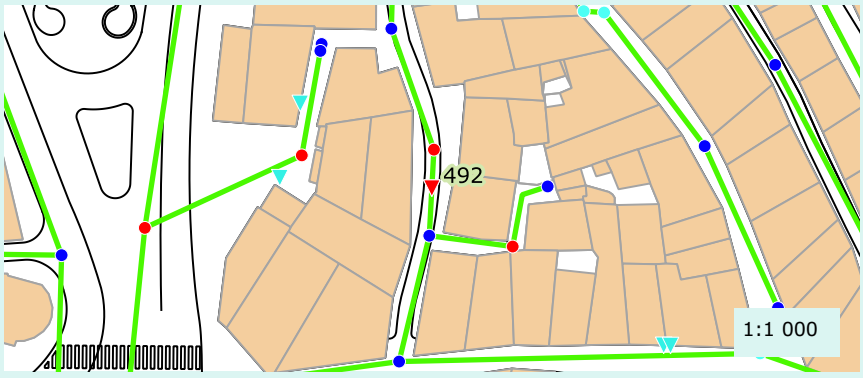

Caractéristique de la réponse

Rapidité :	Oui
Densité du panache :	Oui

Validation au colorant

Réalisation du test :	Non
Commentaire :	
Résultat :	Non defini

Proposition de travaux de mise en conformité :	Obturation de l'orifice
Enquête banchement à prévoir :	Non

Remarque(s) / Observation(s)

CEREG Territoires
Parc d'activités - 400 avenue du Château de Jouques - Bât. A
13 420 Gémenos
Tél : 04 42 32 32 65 - Fax : 04 42 32 32 66 - www.cereg-territoires.com

Commune de :	Aubagne
Date du test :	2018-01-31
Système d'assainissement :	République - Centre ancien

Anomalie fumée n° : 493

Localisation / Adresse

Domaine	Identifiant	N° Voirie	Nom Voirie / Numéro de parcelle	N° Parcelle
Public			PASSAGE DE L'HUVEAUNE	

Présentation de l'anomalie

Type d'anomalie	Description
Branchement non etanche	En contre bas d'une surface impermeable

Importance de la gravité du défaut

Grave

Photographie d'ensemble



Photographie du défaut



Hauteur critique avant intrusion (en m) :	
Surface du trou engendrant l'intrusion (cm²) :	
Vulnérabilité (%) :	10

Surface active (m²)

0

Localisation

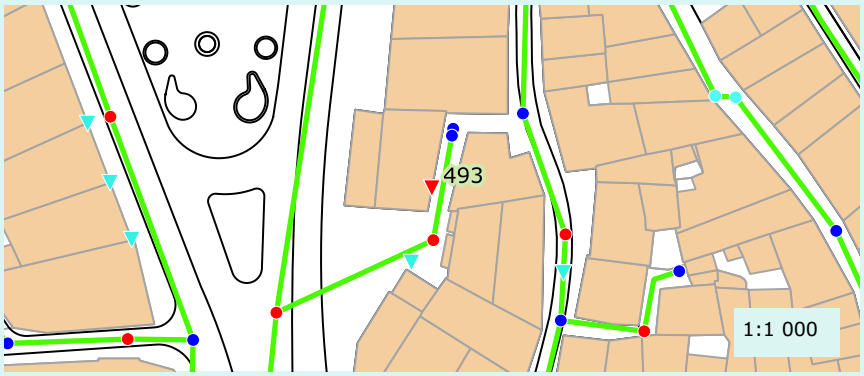

Caractéristique de la réponse

Rapidité :	Oui
Densité du panache :	Oui

Validation au colorant

Réalisation du test :	Oui
Commentaire :	
Résultat :	Negatif

Proposition de travaux de mise en conformité :	Reprise du branchement
Enquête banchement à prévoir :	Non

Remarque(s) / Observation(s)

CEREG Territoires
Parc d'activités - 400 avenue du Château de Jouques - Bât. A
13 420 Gémenos
Tél : 04 42 32 32 65 - Fax : 04 42 32 32 66 - www.cereg-territoires.com

Commune de :	Aubagne
Date du test :	2018-01-31
Système d'assainissement :	République - Centre ancien

Anomalie fumée n° : 494

Localisation / Adresse

Domaine	Identifiant	N° Voirie	Nom Voirie / Numéro de parcelle	N° Parcelle
Public			cours du Marechal Foch	

Présentation de l'anomalie

Type d'anomalie	Description
Ouverture sur chaussee	En contre bas d'une surface impermeable

Importance de la gravité du défaut

Grave

Photographie d'ensemble



Photographie du défaut



Hauteur critique avant intrusion (en m) :	
Surface du trou engendrant l'intrusion (cm²) :	
Vulnérabilité (%) :	1

Surface active (m²)

0

Localisation

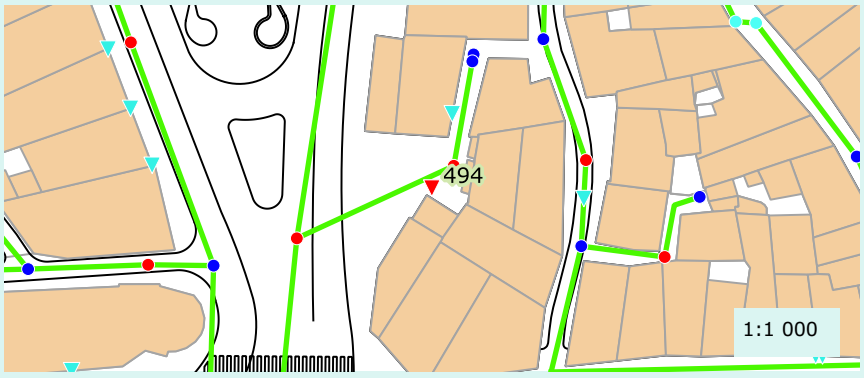

Caractéristique de la réponse

Rapidité :	Oui
Densité du panache :	Oui

Validation au colorant

Réalisation du test :	Oui
Commentaire :	
Résultat :	Negatif

Proposition de travaux de mise en conformité :	A definir apres ITV du reseau
Enquête banchement à prévoir :	Oui

Remarque(s) / Observation(s)

Le passage caméra et le test au colorant ne nous ont pas permis de trouver la connexion entre les de

Commune de :	Aubagne
Date du test :	2018-01-31
Système d'assainissement :	Les Passons - Centre ancien nord - Republique sud

Anomalie fumée n° : 495

Localisation / Adresse

Domaine	Identifiant	N° Voirie	Nom Voirie / Numéro de parcelle	N° Parcelle
Prive			COURS BARTHELEMY	AB95

Présentation de l'anomalie

Type d'anomalie	Description
Gouttiere	50% de la toiture

Importance de la gravité du défaut

Grave

Photographie d'ensemble



Photographie du défaut



Hauteur critique avant intrusion (en m) :	
Surface du trou engendrant l'intrusion (cm²) :	
Vulnérabilité (%) :	100

Surface active (m²)

180

Localisation

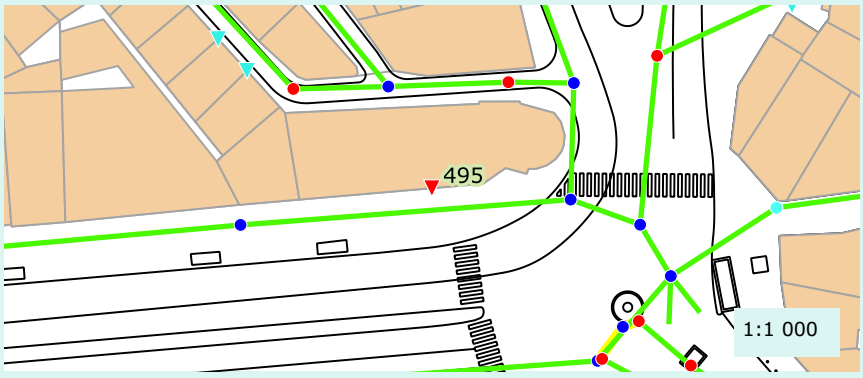

Caractéristique de la réponse

Rapidité :	Oui
Densité du panache :	Oui

Validation au colorant

Réalisation du test :	Non
Commentaire :	
Résultat :	Non defini

Proposition de travaux de mise en conformité :	Deconnexion
Enquête banchement à prévoir :	Non

Remarque(s) / Observation(s)

CEREG Territoires
Parc d'activités - 400 avenue du Château de Jouques - Bât. A
13 420 Gémenos
Tél : 04 42 32 32 65 - Fax : 04 42 32 32 66 - www.cereg-territoires.com

Commune de :	Aubagne
Date du test :	2018-01-31
Système d'assainissement :	République - Centre ancien

Anomalie fumée n° : 496

Localisation / Adresse

Domaine	Identifiant	N° Voirie	Nom Voirie / Numéro de parcelle	N° Parcelle
Prive			Rue de l'egalite	AE318

Présentation de l'anomalie

Type d'anomalie	Description
Gouttiere	50% de la toiture

Importance de la gravité du défaut

	Grave		

Photographie d'ensemble



Photographie du défaut



Hauteur critique avant intrusion (en m) :	
Surface du trou engendrant l'intrusion (cm²) :	
Vulnérabilité (%) :	100

Surface active (m²)

40

Localisation



Caractéristique de la réponse

Rapidité :	Oui
Densité du panache :	Oui

Validation au colorant

Réalisation du test :	Non
Commentaire :	
Résultat :	Non defini

Proposition de travaux de mise en conformité :	Deconnexion
Enquête banchement à prévoir :	Non

Remarque(s) / Observation(s)

CEREG Territoires
Parc d'activités - 400 avenue du Château de Jouques - Bât. A
13 420 Gémenos
Tél : 04 42 32 32 65 - Fax : 04 42 32 32 66 - www.cereg-territoires.com

Commune de :	Aubagne
Date du test :	2018-01-31
Système d'assainissement :	République - Centre ancien

Anomalie fumée n° : 497

Localisation / Adresse

Domaine	Identifiant	N° Voirie	Nom Voirie / Numéro de parcelle	N° Parcelle
Prive			Rue de l'egalite	AE316

Présentation de l'anomalie

Type d'anomalie	Description
Gouttiere	50% de la toiture

Importance de la gravité du défaut

Grave

Photographie d'ensemble



Photographie du défaut



Hauteur critique avant intrusion (en m) :	
Surface du trou engendrant l'intrusion (cm²) :	
Vulnérabilité (%) :	100

Surface active (m²)

30

Localisation



Caractéristique de la réponse

Rapidité :	Oui
Densité du panache :	Oui

Validation au colorant

Réalisation du test :	Non
Commentaire :	
Résultat :	Non defini

Proposition de travaux de mise en conformité :	Deconnexion
Enquête banchement à prévoir :	Non

Remarque(s) / Observation(s)

CEREG Territoires
Parc d'activités - 400 avenue du Château de Jouques - Bât. A
13 420 Gémenos
Tél : 04 42 32 32 65 - Fax : 04 42 32 32 66 - www.cereg-territoires.com

Commune de :	Aubagne
Date du test :	2018-01-31
Système d'assainissement :	République - Centre ancien

Anomalie fumée n° : 498

Localisation / Adresse

Domaine	Identifiant	N° Voirie	Nom Voirie / Numéro de parcelle	N° Parcelle
Prive			Rue de l'egalite	AE321

Présentation de l'anomalie

Type d'anomalie	Description
Gouttiere	50% de la toiture

Importance de la gravité du défaut

Grave

Photographie d'ensemble



Photographie du défaut



Hauteur critique avant intrusion (en m) :	
Surface du trou engendrant l'intrusion (cm²) :	
Vulnérabilité (%) :	100

Surface active (m²)

30

Localisation



Caractéristique de la réponse

Rapidité :	Oui
Densité du panache :	Oui

Validation au colorant

Réalisation du test :	Non
Commentaire :	
Résultat :	Non defini

Proposition de travaux de mise en conformité :	Deconnexion
Enquête banchement à prévoir :	Non

Remarque(s) / Observation(s)

CEREG Territoires
Parc d'activités - 400 avenue du Château de Jouques - Bât. A
13 420 Gémenos
Tél : 04 42 32 32 65 - Fax : 04 42 32 32 66 - www.cereg-territoires.com

Commune de :	Aubagne
Date du test :	2018-01-31
Système d'assainissement :	République - Centre ancien

Anomalie fumée n° : 499

Localisation / Adresse

Domaine	Identifiant	N° Voirie	Nom Voirie / Numéro de parcelle	N° Parcelle
Prive			Rue de l'egalite	AE324

Présentation de l'anomalie

Type d'anomalie	Description
Gouttiere	50% de la toiture

Importance de la gravité du défaut

Grave

Photographie d'ensemble



Photographie du défaut



Hauteur critique avant intrusion (en m) :	
Surface du trou engendrant l'intrusion (cm²) :	
Vulnérabilité (%) :	100

Surface active (m²)

40

Localisation



Caractéristique de la réponse

Rapidité :	Oui
Densité du panache :	Oui

Validation au colorant

Réalisation du test :	Non
Commentaire :	
Résultat :	Non defini

Proposition de travaux de mise en conformité :	Deconnexion
Enquête banchement à prévoir :	Non

Remarque(s) / Observation(s)

CEREG Territoires
Parc d'activités - 400 avenue du Château de Jouques - Bât. A
13 420 Gémenos
Tél : 04 42 32 32 65 - Fax : 04 42 32 32 66 - www.cereg-territoires.com

Commune de :	Aubagne
Date du test :	2018-01-31
Système d'assainissement :	République - Centre ancien

Anomalie fumée n° : 500

Localisation / Adresse

Domaine	Identifiant	N° Voirie	Nom Voirie / Numéro de parcelle	N° Parcelle
Prive			Rue de l'egalite	AE313

Présentation de l'anomalie

Type d'anomalie	Description
Gouttiere	50% de la toiture

Importance de la gravité du défaut

Grave

Photographie d'ensemble



Photographie du défaut



Hauteur critique avant intrusion (en m) :	
Surface du trou engendrant l'intrusion (cm²) :	
Vulnérabilité (%) :	100

Surface active (m²)

30

Localisation

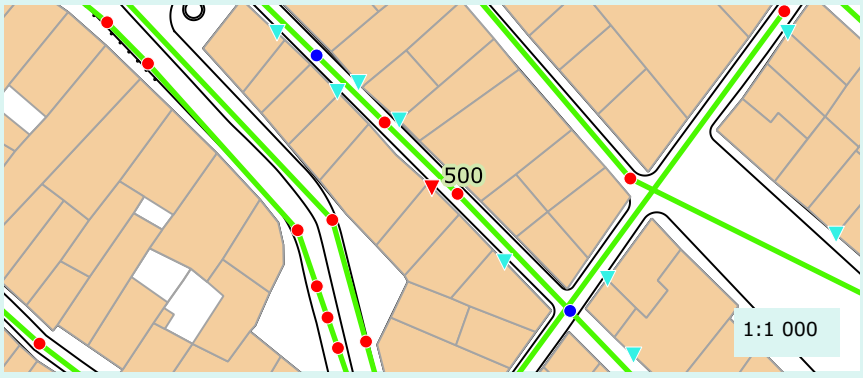

Caractéristique de la réponse

Rapidité :	Oui
Densité du panache :	Oui

Validation au colorant

Réalisation du test :	Non
Commentaire :	
Résultat :	Non defini

Proposition de travaux de mise en conformité :	Deconnexion
Enquête banchement à prévoir :	Non

Remarque(s) / Observation(s)

CEREG Territoires
Parc d'activités - 400 avenue du Château de Jouques - Bât. A
13 420 Gémenos
Tél : 04 42 32 32 65 - Fax : 04 42 32 32 66 - www.cereg-territoires.com

Commune de :	Aubagne
Date du test :	2018-01-31
Système d'assainissement :	République - Centre ancien

Anomalie fumée n° : 501

Localisation / Adresse

Domaine	Identifiant	N° Voirie	Nom Voirie / Numéro de parcelle	N° Parcelle
Prive	ARCADE		Boulevard Jean Jaures	AD182

Présentation de l'anomalie

Type d'anomalie	Description
Gouttiere	50% de la toiture

Importance de la gravité du défaut

Grave

Photographie d'ensemble



Photographie du défaut



Hauteur critique avant intrusion (en m) :	
Surface du trou engendrant l'intrusion (cm²) :	
Vulnérabilité (%) :	100

Surface active (m²)

100

Localisation

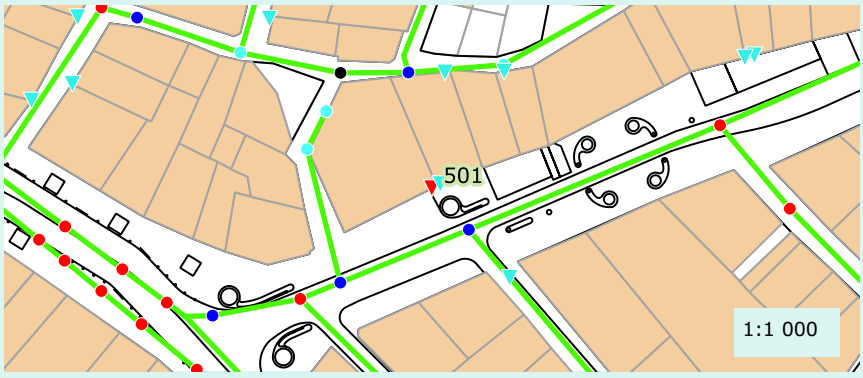

Caractéristique de la réponse

Rapidité :	Oui
Densité du panache :	Oui

Validation au colorant

Réalisation du test :	Non
Commentaire :	
Résultat :	Non defini

Proposition de travaux de mise en conformité :	Deconnexion
Enquête banchement à prévoir :	Non

Remarque(s) / Observation(s)

Commune de :	Aubagne
Date du test :	2018-01-31
Système d'assainissement :	République - Centre ancien

Anomalie fumée n° : 502

Localisation / Adresse

Domaine	Identifiant	N° Voirie	Nom Voirie / Numéro de parcelle	N° Parcelle
Prive			Boulevard Jean Jaures	AD182

Présentation de l'anomalie

Type d'anomalie	Description
Gouttiere	50% de la toiture

Importance de la gravité du défaut

Grave

Photographie d'ensemble



Photographie du défaut



Hauteur critique avant intrusion (en m) :	
Surface du trou engendrant l'intrusion (cm²) :	
Vulnérabilité (%) :	100

Surface active (m²)

50

Localisation

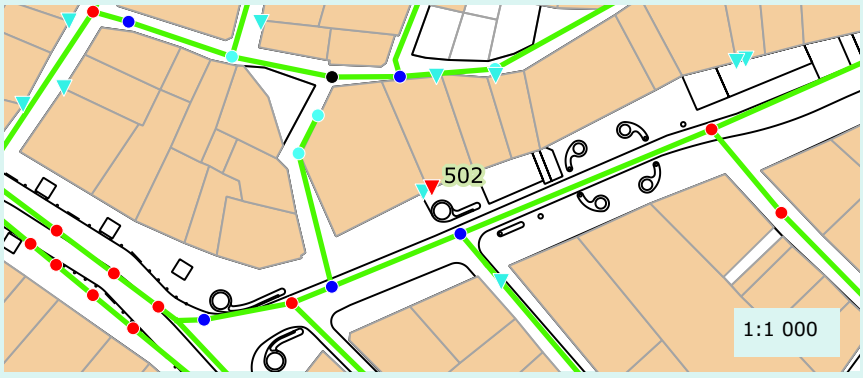

Caractéristique de la réponse

Rapidité :	Oui
Densité du panache :	Oui

Validation au colorant

Réalisation du test :	Non
Commentaire :	
Résultat :	Non defini

Proposition de travaux de mise en conformité :	Deconnexion
Enquête banchement à prévoir :	Non

Remarque(s) / Observation(s)

CEREG Territoires
Parc d'activités - 400 avenue du Château de Jouques - Bât. A
13 420 Gémenos
Tél : 04 42 32 32 65 - Fax : 04 42 32 32 66 - www.cereg-territoires.com

Commune de :	Aubagne
Date du test :	2018-01-31
Système d'assainissement :	République - Centre ancien

Anomalie fumée n° : 503

Localisation / Adresse

Domaine	Identifiant	N° Voirie	Nom Voirie / Numéro de parcelle	N° Parcelle
Public			Boulevard Jean Jaures	

Présentation de l'anomalie

Type d'anomalie	Description
Avaloir	En contre bas d'une surface impermeable

Importance de la gravité du défaut

Grave

Photographie d'ensemble



Photographie du défaut



Hauteur critique avant intrusion (en m) :	
Surface du trou engendrant l'intrusion (cm²) :	
Vulnérabilité (%) :	1

Surface active (m²)

0

Localisation

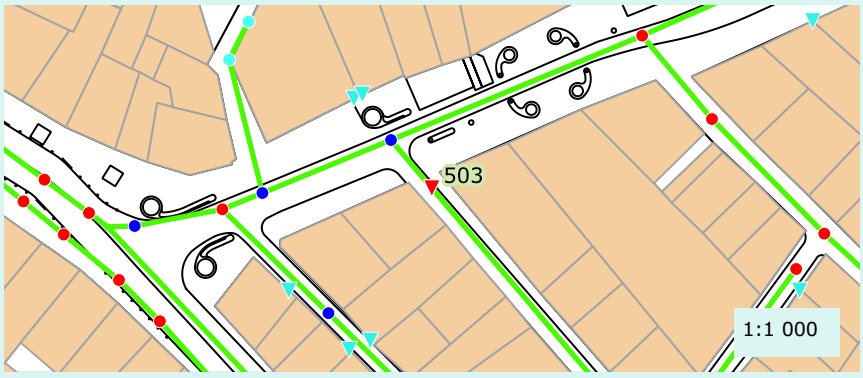

Caractéristique de la réponse

Rapidité :	Oui
Densité du panache :	Oui

Validation au colorant

Réalisation du test :	Oui
Commentaire :	
Résultat :	Negatif

Proposition de travaux de mise en conformité :	A definir apres ITV du reseau
Enquête banchement à prévoir :	Oui

Remarque(s) / Observation(s)

Le passage caméra et le test au colorant ne nous ont pas permis de trouver la connexion entre les de

Commune de :	Aubagne
Date du test :	2018-01-31
Système d'assainissement :	République - Centre ancien

Anomalie fumée n° : 504

Localisation / Adresse

Domaine	Identifiant	N° Voirie	Nom Voirie / Numéro de parcelle	N° Parcelle
Prive		13	Boulevard Jean Jaures	AD188

Présentation de l'anomalie

Type d'anomalie	Description
Gouttiere	50% de la toiture

Importance de la gravité du défaut

Grave

Photographie d'ensemble



Photographie du défaut



Hauteur critique avant intrusion (en m) :	
Surface du trou engendrant l'intrusion (cm²) :	
Vulnérabilité (%) :	100

Surface active (m²)

40

Localisation

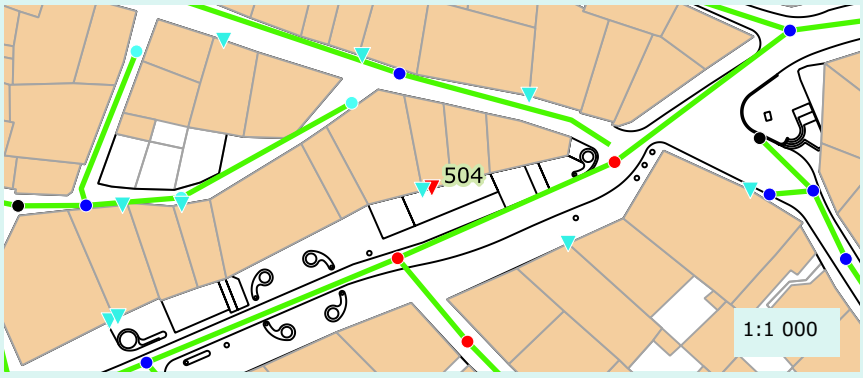

Caractéristique de la réponse

Rapidité :	Oui
Densité du panache :	Oui

Validation au colorant

Réalisation du test :	Non
Commentaire :	
Résultat :	Non defini

Proposition de travaux de mise en conformité :	Deconnexion
Enquête banchement à prévoir :	Non

Remarque(s) / Observation(s)

CEREG Territoires
Parc d'activités - 400 avenue du Château de Jouques - Bât. A
13 420 Gémenos
Tél : 04 42 32 32 65 - Fax : 04 42 32 32 66 - www.cereg-territoires.com

Commune de :	Aubagne
Date du test :	2018-01-31
Système d'assainissement :	République - Centre ancien

Anomalie fumée n° : 505

Localisation / Adresse

Domaine	Identifiant	N° Voirie	Nom Voirie / Numéro de parcelle	N° Parcelle
Prive			Boulevard Jean Jaures	AD188

Présentation de l'anomalie

Type d'anomalie	Description
Gouttiere	50% de la toiture

Importance de la gravité du défaut

Grave

Photographie d'ensemble



Photographie du défaut



Hauteur critique avant intrusion (en m) :	
Surface du trou engendrant l'intrusion (cm²) :	
Vulnérabilité (%) :	100

Surface active (m²)

60

Localisation

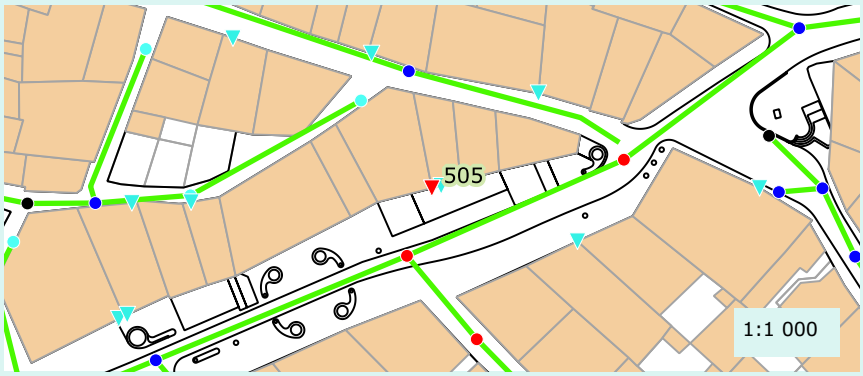

Caractéristique de la réponse

Rapidité :	Oui
Densité du panache :	Oui

Validation au colorant

Réalisation du test :	Non
Commentaire :	
Résultat :	Non defini

Proposition de travaux de mise en conformité :	Deconnexion
Enquête banchement à prévoir :	Non

Remarque(s) / Observation(s)

CEREG Territoires
Parc d'activités - 400 avenue du Château de Jouques - Bât. A
13 420 Gémenos
Tél : 04 42 32 32 65 - Fax : 04 42 32 32 66 - www.cereg-territoires.com

Commune de :	Aubagne
Date du test :	2018-01-31
Système d'assainissement :	République - Centre ancien

Anomalie fumée n° : 506

Localisation / Adresse

Domaine	Identifiant	N° Voirie	Nom Voirie / Numéro de parcelle	N° Parcelle
Prive	VELLA	10	Boulevard Jean Jaures	AE355

Présentation de l'anomalie

Type d'anomalie	Description
Gouttiere	50% de la toiture

Importance de la gravité du défaut

	Grave		

Photographie d'ensemble



Photographie du défaut



Hauteur critique avant intrusion (en m) :	
Surface du trou engendrant l'intrusion (cm²) :	
Vulnérabilité (%) :	100

Surface active (m²)

40

Localisation

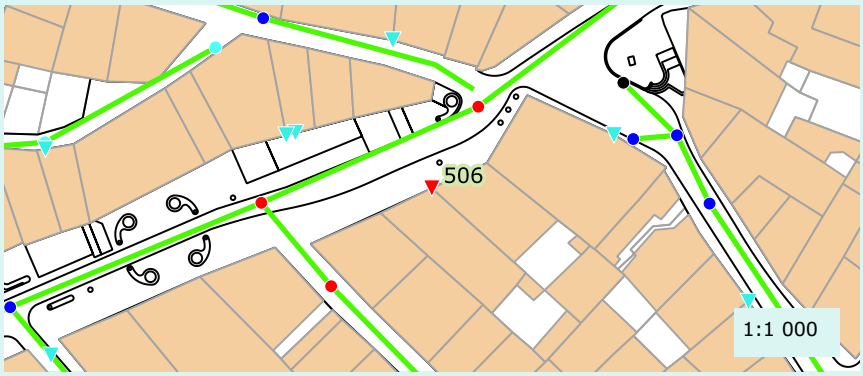

Caractéristique de la réponse

Rapidité :	Oui
Densité du panache :	Oui

Validation au colorant

Réalisation du test :	Non
Commentaire :	
Résultat :	Non defini

Proposition de travaux de mise en conformité :	Deconnexion
Enquête banchement à prévoir :	Non

Remarque(s) / Observation(s)

Commune de :	Aubagne
Date du test :	2018-01-31
Système d'assainissement :	République - Centre ancien

Anomalie fumée n° : 507

Localisation / Adresse

Domaine	Identifiant	N° Voirie	Nom Voirie / Numéro de parcelle	N° Parcelle
Prive		16	Rue de l'egalite	AE311

Présentation de l'anomalie

Type d'anomalie	Description
Gouttiere	50% de la toiture

Importance de la gravité du défaut

Grave

Photographie d'ensemble



Photographie du défaut



Hauteur critique avant intrusion (en m) :	
Surface du trou engendrant l'intrusion (cm²) :	
Vulnérabilité (%) :	100

Surface active (m²)

40

Localisation



Caractéristique de la réponse

Rapidité :	Oui
Densité du panache :	Oui

Validation au colorant

Réalisation du test :	Non
Commentaire :	
Résultat :	Non defini

Proposition de travaux de mise en conformité :	Deconnexion
Enquête banchement à prévoir :	Non

Remarque(s) / Observation(s)

CEREG Territoires
Parc d'activités - 400 avenue du Château de Jouques - Bât. A
13 420 Gémenos
Tél : 04 42 32 32 65 - Fax : 04 42 32 32 66 - www.cereg-territoires.com

Commune de :	Aubagne
Date du test :	2018-01-31
Système d'assainissement :	République - Centre ancien

Anomalie fumée n° : 508

Localisation / Adresse

Domaine	Identifiant	N° Voirie	Nom Voirie / Numéro de parcelle	N° Parcelle
Prive	Daluz / Theveniaud / ...	4	rue de guin	AD204

Présentation de l'anomalie

Type d'anomalie	Description
Gouttiere	100% de la toiture

Importance de la gravité du défaut

Grave

Photographie d'ensemble



Photographie du défaut



Hauteur critique avant intrusion (en m) :	
Surface du trou engendrant l'intrusion (cm²) :	
Vulnérabilité (%) :	100

Surface active (m²)

40

Localisation

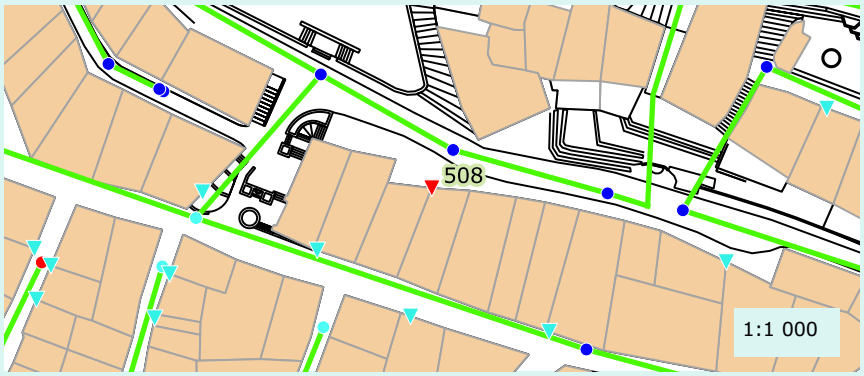

Caractéristique de la réponse

Rapidité :	Oui
Densité du panache :	Oui

Validation au colorant

Réalisation du test :	Non
Commentaire :	
Résultat :	Non defini

Proposition de travaux de mise en conformité :	Deconnexion
Enquête banchement à prévoir :	Non

Remarque(s) / Observation(s)

CEREG Territoires
Parc d'activités - 400 avenue du Château de Jouques - Bât. A
13 420 Gémenos
Tél : 04 42 32 32 65 - Fax : 04 42 32 32 66 - www.cereg-territoires.com

Commune de :	Aubagne
Date du test :	2018-01-31
Système d'assainissement :	Les Passons - Centre ancien nord - Republique sud

Anomalie fumée n° : 509

Localisation / Adresse

Domaine	Identifiant	N° Voirie	Nom Voirie / Numéro de parcelle	N° Parcelle
Prive	heinen soriano belliard	5	rue des coquieres	AB98

Présentation de l'anomalie

Type d'anomalie	Description
Gouttiere	100% de la toiture

Importance de la gravité du défaut

Très grave

Photographie d'ensemble



Photographie du défaut



Hauteur critique avant intrusion (en m) :	
Surface du trou engendrant l'intrusion (cm²) :	
Vulnérabilité (%) :	100

Surface active (m²)

50

Localisation



Caractéristique de la réponse

Rapidité :	Oui
Densité du panache :	Oui

Validation au colorant

Réalisation du test :	Non
Commentaire :	
Résultat :	Non defini

Proposition de travaux de mise en conformité :	Deconnexion
Enquête banchement à prévoir :	Non

Remarque(s) / Observation(s)

CEREG Territoires
Parc d'activités - 400 avenue du Château de Jouques - Bât. A
13 420 Gémenos
Tél : 04 42 32 32 65 - Fax : 04 42 32 32 66 - www.cereg-territoires.com

Commune de :	Aubagne
Date du test :	2018-01-31
Système d'assainissement :	Les Passons - Centre ancien nord - Republique sud

Anomalie fumée n° : 510

Localisation / Adresse

Domaine	Identifiant	N° Voirie	Nom Voirie / Numéro de parcelle	N° Parcelle
Prive	markarian	7	rue des coquieres	AB99

Présentation de l'anomalie

Type d'anomalie	Description
Gouttiere	100% de la toiture

Importance de la gravité du défaut

Très grave

Photographie d'ensemble



Photographie du défaut



Hauteur critique avant intrusion (en m) :	
Surface du trou engendrant l'intrusion (cm²) :	
Vulnérabilité (%) :	100

Surface active (m²)

50

Localisation

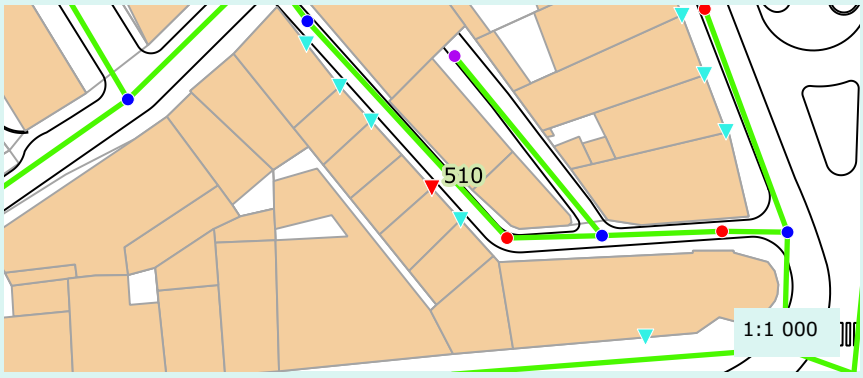

Caractéristique de la réponse

Rapidité :	Oui
Densité du panache :	Oui

Validation au colorant

Réalisation du test :	Non
Commentaire :	
Résultat :	Non defini

Proposition de travaux de mise en conformité :	Deconnexion
Enquête banchement à prévoir :	Non

Remarque(s) / Observation(s)

CEREG Territoires
Parc d'activités - 400 avenue du Château de Jouques - Bât. A
13 420 Gémenos
Tél : 04 42 32 32 65 - Fax : 04 42 32 32 66 - www.cereg-territoires.com

Commune de :	Aubagne
Date du test :	2018-01-31
Système d'assainissement :	Les Passons - Centre ancien nord - Republique sud

Anomalie fumée n° : 511

Localisation / Adresse

Domaine	Identifiant	N° Voirie	Nom Voirie / Numéro de parcelle	N° Parcelle
Prive	teyssier brisciao	11	rue des coquieres	AB100

Présentation de l'anomalie

Type d'anomalie	Description
Gouttiere	100% de la toiture

Importance de la gravité du défaut

Très grave

Photographie d'ensemble



Photographie du défaut



Hauteur critique avant intrusion (en m) :	
Surface du trou engendrant l'intrusion (cm²) :	
Vulnérabilité (%) :	100

Surface active (m²)

50

Localisation

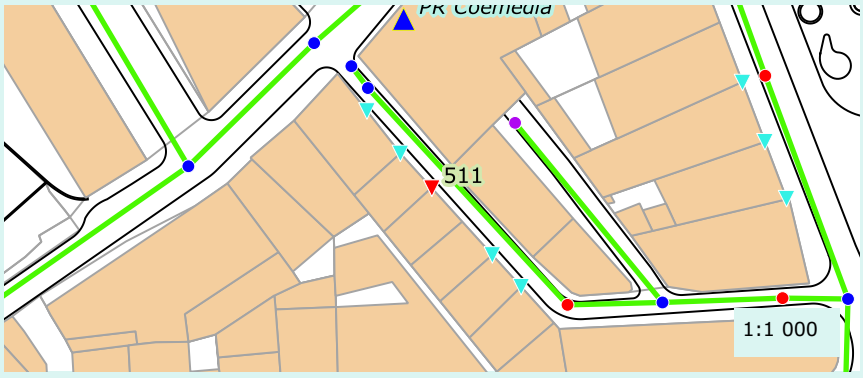

Caractéristique de la réponse

Rapidité :	Oui
Densité du panache :	Oui

Validation au colorant

Réalisation du test :	Non
Commentaire :	
Résultat :	Non defini

Proposition de travaux de mise en conformité :	Deconnexion
Enquête banchement à prévoir :	Non

Remarque(s) / Observation(s)

CEREG Territoires
Parc d'activités - 400 avenue du Château de Jouques - Bât. A
13 420 Gémenos
Tél : 04 42 32 32 65 - Fax : 04 42 32 32 66 - www.cereg-territoires.com

Commune de :	Aubagne
Date du test :	2018-01-31
Système d'assainissement :	Les Passons - Centre ancien nord - Republique sud

Anomalie fumée n° : 512

Localisation / Adresse

Domaine	Identifiant	N° Voirie	Nom Voirie / Numéro de parcelle	N° Parcelle
Prive		13	rue des coquieres	AB101

Présentation de l'anomalie

Type d'anomalie	Description
Gouttiere	100% de la toiture

Importance de la gravité du défaut

Très grave

Photographie d'ensemble



Photographie du défaut



Hauteur critique avant intrusion (en m) :	
Surface du trou engendrant l'intrusion (cm²) :	
Vulnérabilité (%) :	100

Surface active (m²)

50

Localisation

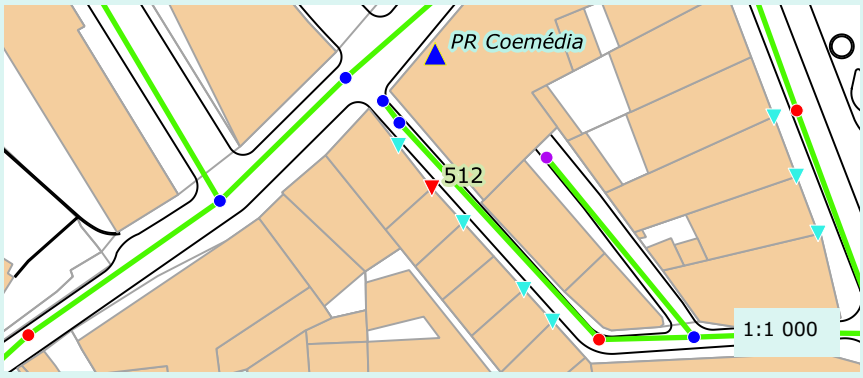

Caractéristique de la réponse

Rapidité :	Oui
Densité du panache :	Oui

Validation au colorant

Réalisation du test :	Non
Commentaire :	
Résultat :	Non defini

Proposition de travaux de mise en conformité :	Deconnexion
Enquête banchement à prévoir :	Non

Remarque(s) / Observation(s)

CEREG Territoires
Parc d'activités - 400 avenue du Château de Jouques - Bât. A
13 420 Gémenos
Tél : 04 42 32 32 65 - Fax : 04 42 32 32 66 - www.cereg-territoires.com

Commune de :	Aubagne
Date du test :	2018-01-31
Système d'assainissement :	Les Passons - Centre ancien nord - Republique sud

Anomalie fumée n° : 513

Localisation / Adresse

Domaine	Identifiant	N° Voirie	Nom Voirie / Numéro de parcelle	N° Parcelle
Prive		15	RUE DES COQUIERES	AB102

Présentation de l'anomalie

Type d'anomalie	Description
Gouttiere	100% de la toiture

Importance de la gravité du défaut

Très grave

Photographie d'ensemble



Photographie du défaut



Hauteur critique avant intrusion (en m) :	
Surface du trou engendrant l'intrusion (cm²) :	
Vulnérabilité (%) :	100

Surface active (m²)

100

Localisation

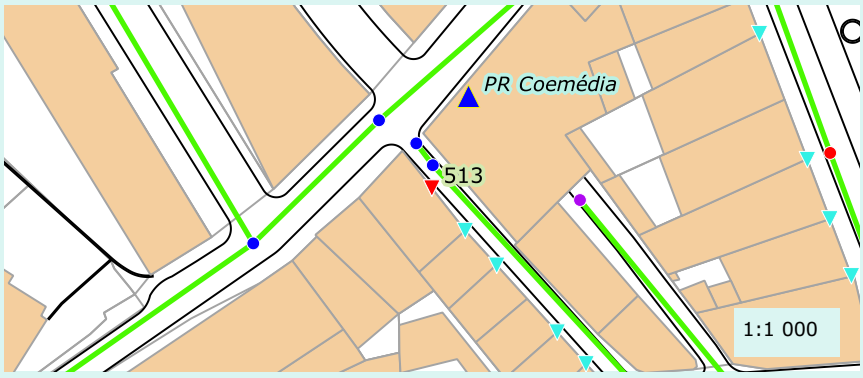

Caractéristique de la réponse

Rapidité :	Oui
Densité du panache :	Oui

Validation au colorant

Réalisation du test :	Non
Commentaire :	
Résultat :	Non defini

Proposition de travaux de mise en conformité :	Deconnexion
Enquête banchement à prévoir :	Non

Remarque(s) / Observation(s)

CEREG Territoires
Parc d'activités - 400 avenue du Château de Jouques - Bât. A
13 420 Gémenos
Tél : 04 42 32 32 65 - Fax : 04 42 32 32 66 - www.cereg-territoires.com

Commune de :	Aubagne
Date du test :	2018-01-31
Système d'assainissement :	Les Passons - Centre ancien nord - Republique sud

Anomalie fumée n° : 514

Localisation / Adresse

Domaine	Identifiant	N° Voirie	Nom Voirie / Numéro de parcelle	N° Parcelle
Prive	Degiovanni Chabane	3	cours du Marechal Foch	AB93

Présentation de l'anomalie

Type d'anomalie	Description
Gouttiere	100% de la toiture

Importance de la gravité du défaut

Grave

Photographie d'ensemble



Photographie du défaut



Hauteur critique avant intrusion (en m) :	
Surface du trou engendrant l'intrusion (cm²) :	
Vulnérabilité (%) :	100

Surface active (m²)

60

Localisation

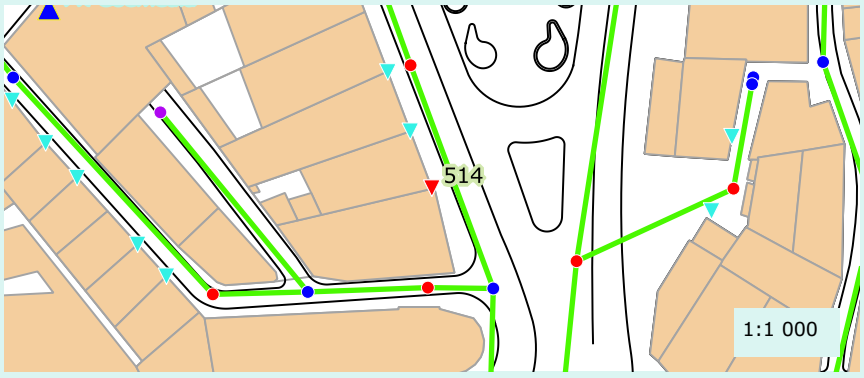

Caractéristique de la réponse

Rapidité :	Oui
Densité du panache :	Oui

Validation au colorant

Réalisation du test :	Non
Commentaire :	
Résultat :	Non defini

Proposition de travaux de mise en conformité :	Deconnexion
Enquête banchement à prévoir :	Non

Remarque(s) / Observation(s)

CEREG Territoires
Parc d'activités - 400 avenue du Château de Jouques - Bât. A
13 420 Gémenos
Tél : 04 42 32 32 65 - Fax : 04 42 32 32 66 - www.cereg-territoires.com

Commune de :	Aubagne
Date du test :	2018-01-31
Système d'assainissement :	Les Passons - Centre ancien nord - Republique sud

Anomalie fumée n° : 515

Localisation / Adresse

Domaine	Identifiant	N° Voirie	Nom Voirie / Numéro de parcelle	N° Parcelle
Prive	Cheylan	5	cours du Marechal Foch	AB92

Présentation de l'anomalie

Type d'anomalie	Description
Gouttiere	100% de la toiture

Importance de la gravité du défaut

Grave

Photographie d'ensemble



Photographie du défaut



Hauteur critique avant intrusion (en m) :	
Surface du trou engendrant l'intrusion (cm²) :	
Vulnérabilité (%) :	100

Surface active (m²)

60

Localisation

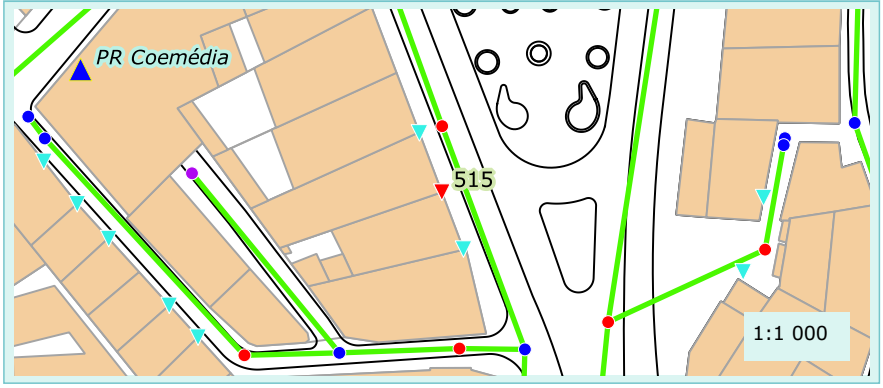

Caractéristique de la réponse

Rapidité :	Oui
Densité du panache :	Oui

Validation au colorant

Réalisation du test :	Non
Commentaire :	
Résultat :	Non defini

Proposition de travaux de mise en conformité :	Deconnexion
Enquête banchement à prévoir :	Non

Remarque(s) / Observation(s)

CEREG Territoires
Parc d'activités - 400 avenue du Château de Jouques - Bât. A
13 420 Gémenos
Tél : 04 42 32 32 65 - Fax : 04 42 32 32 66 - www.cereg-territoires.com

Commune de :	Aubagne
Date du test :	2018-01-31
Système d'assainissement :	Les Passons - Centre ancien nord - Republique sud

Anomalie fumée n° : 516

Localisation / Adresse

Domaine	Identifiant	N° Voirie	Nom Voirie / Numéro de parcelle	N° Parcelle
Prive		13	cours du Marechal Foch	AB86

Présentation de l'anomalie

Type d'anomalie	Description
Gouttiere	100% de la toiture

Importance de la gravité du défaut

Grave

Photographie d'ensemble



Photographie du défaut



Hauteur critique avant intrusion (en m) :	
Surface du trou engendrant l'intrusion (cm²) :	
Vulnérabilité (%) :	100

Surface active (m²)

50

Localisation

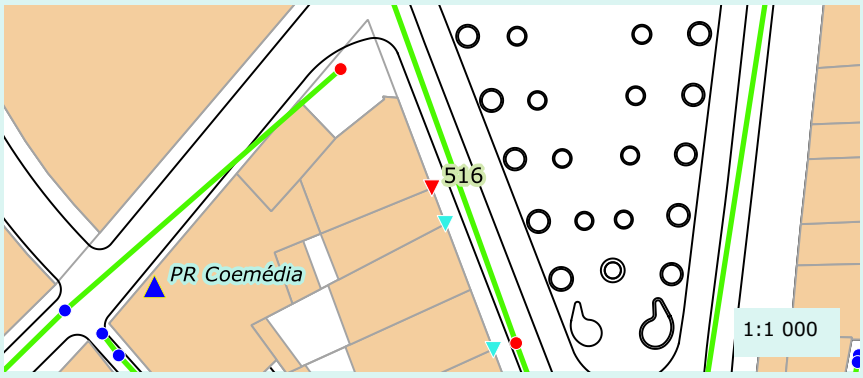

Caractéristique de la réponse

Rapidité :	Oui
Densité du panache :	Oui

Validation au colorant

Réalisation du test :	Non
Commentaire :	
Résultat :	Non defini

Proposition de travaux de mise en conformité :	Deconnexion
Enquête banchement à prévoir :	Non

Remarque(s) / Observation(s)

CEREG Territoires
Parc d'activités - 400 avenue du Château de Jouques - Bât. A
13 420 Gémenos
Tél : 04 42 32 32 65 - Fax : 04 42 32 32 66 - www.cereg-territoires.com

Commune de :	Aubagne
Date du test :	2018-01-31
Système d'assainissement :	Les Passons - Centre ancien nord - Republique sud

Anomalie fumée n° : 517

Localisation / Adresse

Domaine	Identifiant	N° Voirie	Nom Voirie / Numéro de parcelle	N° Parcelle
Prive	Ascenzo Guilbert	11	cours du Marechal Foch	AB87

Présentation de l'anomalie

Type d'anomalie	Description
Gouttiere	100% de la toiture

Importance de la gravité du défaut

Grave

Photographie d'ensemble



Photographie du défaut



Hauteur critique avant intrusion (en m) :	
Surface du trou engendrant l'intrusion (cm²) :	
Vulnérabilité (%) :	100

Surface active (m²)

30

Localisation

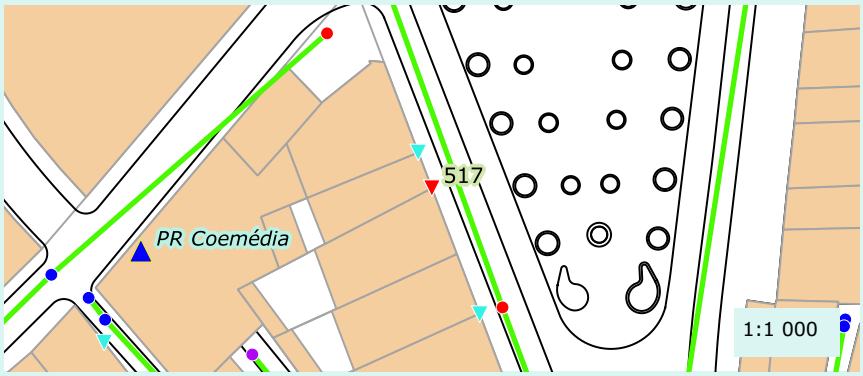

Caractéristique de la réponse

Rapidité :	Oui
Densité du panache :	Oui

Validation au colorant

Réalisation du test :	Non
Commentaire :	
Résultat :	Non defini

Proposition de travaux de mise en conformité :	Deconnexion
Enquête banchement à prévoir :	Non

Remarque(s) / Observation(s)

Commune de :	Aubagne
Date du test :	2018-01-31
Système d'assainissement :	Les Passons - Centre ancien nord - Republique sud

Anomalie fumée n° : 518

Localisation / Adresse

Domaine	Identifiant	N° Voirie	Nom Voirie / Numéro de parcelle	N° Parcelle
Prive	Mimouni	7	cours du Marechal Foch	AB91

Présentation de l'anomalie

Type d'anomalie	Description
Gouttiere	100% de la toiture

Importance de la gravité du défaut

Grave

Photographie d'ensemble



Photographie du défaut



Hauteur critique avant intrusion (en m) :	
Surface du trou engendrant l'intrusion (cm²) :	
Vulnérabilité (%) :	100

Surface active (m²)

60

Localisation

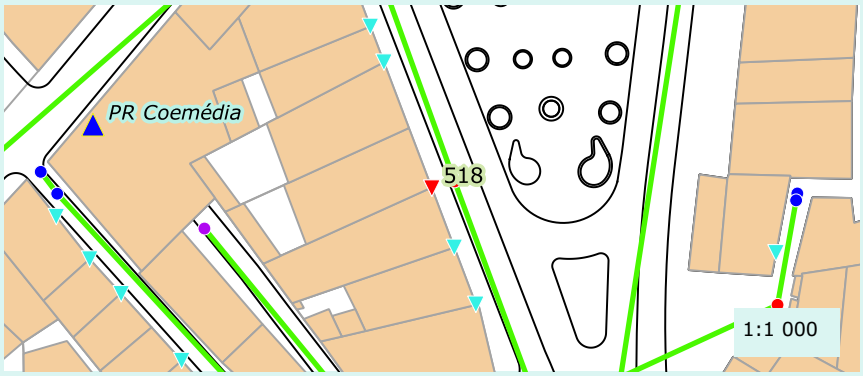

Caractéristique de la réponse

Rapidité :	Oui
Densité du panache :	Oui

Validation au colorant

Réalisation du test :	Non
Commentaire :	
Résultat :	Non defini

Proposition de travaux de mise en conformité :	Deconnexion
Enquête banchement à prévoir :	Non

Remarque(s) / Observation(s)

CEREG Territoires
Parc d'activités - 400 avenue du Château de Jouques - Bât. A
13 420 Gémenos
Tél : 04 42 32 32 65 - Fax : 04 42 32 32 66 - www.cereg-territoires.com

Commune de :	Aubagne
Date du test :	2018-01-31
Système d'assainissement :	République - Centre ancien

Anomalie fumée n° : 519

Localisation / Adresse

Domaine	Identifiant	N° Voirie	Nom Voirie / Numéro de parcelle	N° Parcelle
Prive	Lardennois		rue moussard	AD141

Présentation de l'anomalie

Type d'anomalie	Description
Gouttiere	100% de la toiture

Importance de la gravité du défaut

Grave

Photographie d'ensemble



Photographie du défaut



Hauteur critique avant intrusion (en m) :	
Surface du trou engendrant l'intrusion (cm²) :	
Vulnérabilité (%) :	100

Surface active (m²)

40

Localisation

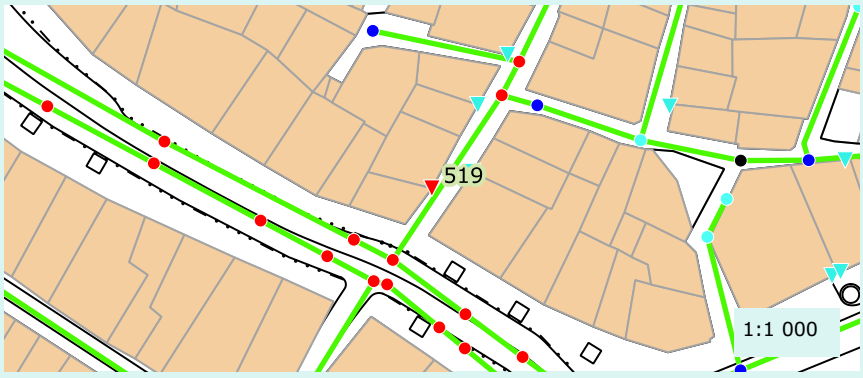

Caractéristique de la réponse

Rapidité :	Oui
Densité du panache :	Oui

Validation au colorant

Réalisation du test :	Non
Commentaire :	
Résultat :	Non defini

Proposition de travaux de mise en conformité :	Deconnexion
Enquête banchement à prévoir :	Non

Remarque(s) / Observation(s)

CEREG Territoires
Parc d'activités - 400 avenue du Château de Jouques - Bât. A
13 420 Gémenos
Tél : 04 42 32 32 65 - Fax : 04 42 32 32 66 - www.cereg-territoires.com

Commune de :	Aubagne
Date du test :	2018-01-31
Système d'assainissement :	République - Centre ancien

Anomalie fumée n° : 520

Localisation / Adresse

Domaine	Identifiant	N° Voirie	Nom Voirie / Numéro de parcelle	N° Parcelle
Prive	coiffure jasmin	4	rue moussard	AD144

Présentation de l'anomalie

Type d'anomalie	Description
Gouttiere	100% de la toiture

Importance de la gravité du défaut

Très grave

Photographie d'ensemble



Photographie du défaut



Hauteur critique avant intrusion (en m) :	
Surface du trou engendrant l'intrusion (cm²) :	
Vulnérabilité (%) :	100

Surface active (m²)

50

Localisation



Caractéristique de la réponse

Rapidité :	Oui
Densité du panache :	Oui

Validation au colorant

Réalisation du test :	Non
Commentaire :	
Résultat :	Non defini

Proposition de travaux de mise en conformité :	Deconnexion
Enquête banchement à prévoir :	Non

Remarque(s) / Observation(s)

CEREG Territoires
Parc d'activités - 400 avenue du Château de Jouques - Bât. A
13 420 Gémenos
Tél : 04 42 32 32 65 - Fax : 04 42 32 32 66 - www.cereg-territoires.com

Commune de :	Aubagne
Date du test :	2018-01-31
Système d'assainissement :	République - Centre ancien

Anomalie fumée n° : 521

Localisation / Adresse

Domaine	Identifiant	N° Voirie	Nom Voirie / Numéro de parcelle	N° Parcelle
Prive	sparagna redouane		rue moussard	AD139

Présentation de l'anomalie

Type d'anomalie	Description
Gouttiere	100% de la toiture

Importance de la gravité du défaut

Grave

Photographie d'ensemble



Photographie du défaut



Hauteur critique avant intrusion (en m) :	
Surface du trou engendrant l'intrusion (cm²) :	
Vulnérabilité (%) :	100

Surface active (m²)

50

Localisation

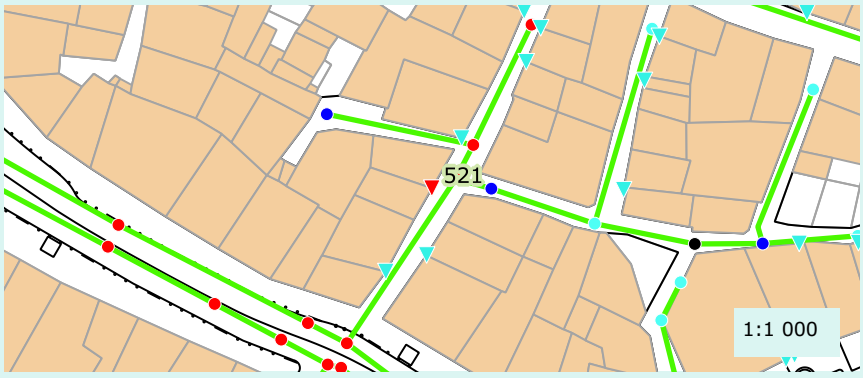

Caractéristique de la réponse

Rapidité :	Oui
Densité du panache :	Oui

Validation au colorant

Réalisation du test :	Non
Commentaire :	
Résultat :	Non defini

Proposition de travaux de mise en conformité :	Deconnexion
Enquête banchement à prévoir :	Non

Remarque(s) / Observation(s)

CEREG Territoires
Parc d'activités - 400 avenue du Château de Jouques - Bât. A
13 420 Gémenos
Tél : 04 42 32 32 65 - Fax : 04 42 32 32 66 - www.cereg-territoires.com

Commune de :	Aubagne
Date du test :	2018-01-31
Système d'assainissement :	République - Centre ancien

Anomalie fumée n° : 522

Localisation / Adresse

Domaine	Identifiant	N° Voirie	Nom Voirie / Numéro de parcelle	N° Parcelle
Prive	marrot puga	16/14	rue moussard	AD161

Présentation de l'anomalie

Type d'anomalie	Description
Gouttiere	100% de la toiture

Importance de la gravité du défaut

Grave

Photographie d'ensemble



Photographie du défaut



Hauteur critique avant intrusion (en m) :	
Surface du trou engendrant l'intrusion (cm²) :	
Vulnérabilité (%) :	100

Surface active (m²)

50

Localisation



Caractéristique de la réponse

Rapidité :	Oui
Densité du panache :	Oui

Validation au colorant

Réalisation du test :	Non
Commentaire :	
Résultat :	Non defini

Proposition de travaux de mise en conformité :	Deconnexion
Enquête banchement à prévoir :	Non

Remarque(s) / Observation(s)

CEREG Territoires
Parc d'activités - 400 avenue du Château de Jouques - Bât. A
13 420 Gémenos
Tél : 04 42 32 32 65 - Fax : 04 42 32 32 66 - www.cereg-territoires.com

Commune de :	Aubagne
Date du test :	2018-01-31
Système d'assainissement :	République - Centre ancien

Anomalie fumée n° : 523

Localisation / Adresse

Domaine	Identifiant	N° Voirie	Nom Voirie / Numéro de parcelle	N° Parcelle
Prive	poulard	9	rue moussard	AD116

Présentation de l'anomalie

Type d'anomalie	Description
Gouttiere	100% de la toiture

Importance de la gravité du défaut

Grave

Photographie d'ensemble



Photographie du défaut



Hauteur critique avant intrusion (en m) :	
Surface du trou engendrant l'intrusion (cm²) :	
Vulnérabilité (%) :	100

Surface active (m²)

50

Localisation



Caractéristique de la réponse

Rapidité :	Oui
Densité du panache :	Oui

Validation au colorant

Réalisation du test :	Non
Commentaire :	
Résultat :	Non defini

Proposition de travaux de mise en conformité :	Deconnexion
Enquête banchement à prévoir :	Non

Remarque(s) / Observation(s)

CEREG Territoires
Parc d'activités - 400 avenue du Château de Jouques - Bât. A
13 420 Gémenos
Tél : 04 42 32 32 65 - Fax : 04 42 32 32 66 - www.cereg-territoires.com

Commune de :	Aubagne
Date du test :	2018-01-31
Système d'assainissement :	République - Centre ancien

Anomalie fumée n° : 524

Localisation / Adresse

Domaine	Identifiant	N° Voirie	Nom Voirie / Numéro de parcelle	N° Parcelle
Prive		14	rue moussard	AD160

Présentation de l'anomalie

Type d'anomalie	Description
Gouttiere	100% de la toiture

Importance de la gravité du défaut

Grave

Photographie d'ensemble



Photographie du défaut



Hauteur critique avant intrusion (en m) :	
Surface du trou engendrant l'intrusion (cm²) :	
Vulnérabilité (%) :	100

Surface active (m²)

40

Localisation



Caractéristique de la réponse

Rapidité :	Oui
Densité du panache :	Oui

Validation au colorant

Réalisation du test :	Non
Commentaire :	
Résultat :	Non defini

Proposition de travaux de mise en conformité :	Deconnexion
Enquête banchement à prévoir :	Non

Remarque(s) / Observation(s)

CEREG Territoires
Parc d'activités - 400 avenue du Château de Jouques - Bât. A
13 420 Gémenos
Tél : 04 42 32 32 65 - Fax : 04 42 32 32 66 - www.cereg-territoires.com

Commune de :	Aubagne
Date du test :	2018-01-31
Système d'assainissement :	République - Centre ancien

Anomalie fumée n° : 525

Localisation / Adresse

Domaine	Identifiant	N° Voirie	Nom Voirie / Numéro de parcelle	N° Parcelle
Prive	courtin kanwar mahe	7	rue moussard	AD119

Présentation de l'anomalie

Type d'anomalie	Description
Gouttiere	100% de la toiture

Importance de la gravité du défaut

Grave

Photographie d'ensemble



Photographie du défaut



Hauteur critique avant intrusion (en m) :	
Surface du trou engendrant l'intrusion (cm²) :	
Vulnérabilité (%) :	100

Surface active (m²)

50

Localisation

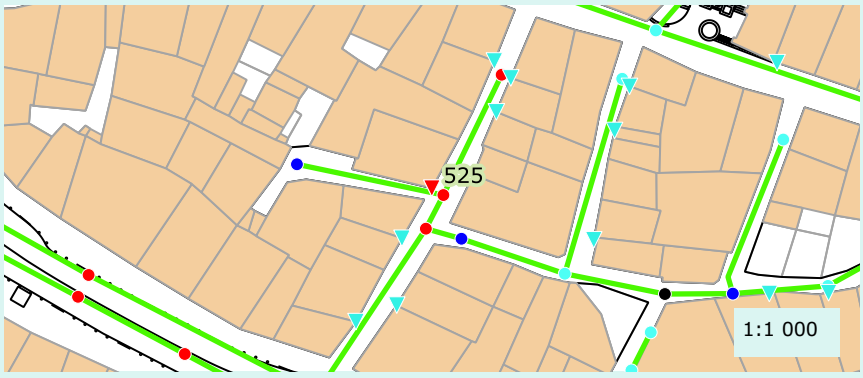

Caractéristique de la réponse

Rapidité :	Oui
Densité du panache :	Oui

Validation au colorant

Réalisation du test :	Non
Commentaire :	
Résultat :	Non defini

Proposition de travaux de mise en conformité :	Deconnexion
Enquête banchement à prévoir :	Non

Remarque(s) / Observation(s)

CEREG Territoires
Parc d'activités - 400 avenue du Château de Jouques - Bât. A
13 420 Gémenos
Tél : 04 42 32 32 65 - Fax : 04 42 32 32 66 - www.cereg-territoires.com

Commune de :	Aubagne
Date du test :	2018-01-31
Système d'assainissement :	Les Passons - Centre ancien nord - Republique sud

Anomalie fumée n° : 526

Localisation / Adresse

Domaine	Identifiant	N° Voirie	Nom Voirie / Numéro de parcelle	N° Parcelle
Prive	Sultana	22	rue du bertagne	AO330

Présentation de l'anomalie

Type d'anomalie	Description
Boite de branchement non etanche	Zone de ruissellement

Importance de la gravité du défaut

Grave

Photographie d'ensemble



Photographie du défaut



Hauteur critique avant intrusion (en m) :	
Surface du trou engendrant l'intrusion (cm²) :	
Vulnérabilité (%) :	50

Surface active (m²)

20

Localisation

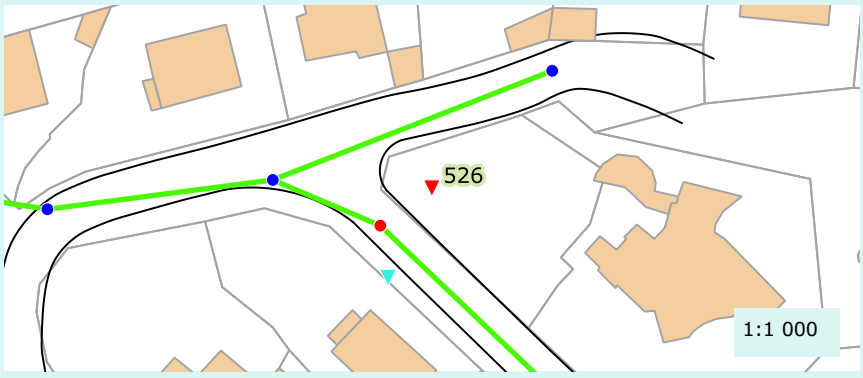

Caractéristique de la réponse

Rapidité :	Oui
Densité du panache :	Oui

Validation au colorant

Réalisation du test :	Non
Commentaire :	
Résultat :	Non defini

Proposition de travaux de mise en conformité :	Etancheification du regard
Enquête banchement à prévoir :	Non

Remarque(s) / Observation(s)

CEREG Territoires
Parc d'activités - 400 avenue du Château de Jouques - Bât. A
13 420 Gémenos
Tél : 04 42 32 32 65 - Fax : 04 42 32 32 66 - www.cereg-territoires.com

Commune de :	Aubagne
Date du test :	2018-01-31
Système d'assainissement :	Les Passons - Centre ancien nord - Republique sud

Anomalie fumée n° : 527

Localisation / Adresse

Domaine	Identifiant	N° Voirie	Nom Voirie / Numéro de parcelle	N° Parcelle
Prive	Mr et me Chenebault	5	rue mestre arnaud	AO7

Présentation de l'anomalie

Type d'anomalie	Description
Gouttiere	50% de la toiture

Importance de la gravité du défaut

Très grave

Photographie d'ensemble



Photographie du défaut



Hauteur critique avant intrusion (en m) :	
Surface du trou engendrant l'intrusion (cm²) :	
Vulnérabilité (%) :	100

Surface active (m²)

50

Localisation



Caractéristique de la réponse

Rapidité :	Oui
Densité du panache :	Oui

Validation au colorant

Réalisation du test :	Non
Commentaire :	
Résultat :	Non defini

Proposition de travaux de mise en conformité :	Deconnexion
Enquête banchement à prévoir :	Non

Remarque(s) / Observation(s)

CEREG Territoires
Parc d'activités - 400 avenue du Château de Jouques - Bât. A
13 420 Gémenos
Tél : 04 42 32 32 65 - Fax : 04 42 32 32 66 - www.cereg-territoires.com

Commune de :	Aubagne
Date du test :	2018-01-31
Système d'assainissement :	République - Centre ancien

Anomalie fumée n° : 528

Localisation / Adresse

Domaine	Identifiant	N° Voirie	Nom Voirie / Numéro de parcelle	N° Parcelle
Public		7	rue de l'huveaune	

Présentation de l'anomalie

Type d'anomalie	Description
Avaloir	En contre bas d'une surface impermeable

Importance de la gravité du défaut

Non defini

Photographie d'ensemble



Photographie du défaut



Hauteur critique avant intrusion (en m) :	
Surface du trou engendrant l'intrusion (cm²) :	
Vulnérabilité (%) :	1

Surface active (m²)

0

Localisation



Caractéristique de la réponse

Rapidité :	Oui
Densité du panache :	Oui

Validation au colorant

Réalisation du test :	Oui
Commentaire :	
Résultat :	Negatif

Proposition de travaux de mise en conformité :	A definir apres ITV du reseau
Enquête banchement à prévoir :	Oui

Remarque(s) / Observation(s)

Le passage caméra et le test au colorant ne nous ont pas permis de trouver la connexion entre les de

Commune de :	Aubagne
Date du test :	2018-01-31
Système d'assainissement :	République - Centre ancien

Anomalie fumée n° : 529

Localisation / Adresse

Domaine	Identifiant	N° Voirie	Nom Voirie / Numéro de parcelle	N° Parcelle
Prive	Berrefas	3	rue de l'huveaune	AD64

Présentation de l'anomalie

Type d'anomalie	Description
Gouttiere	50% de la toiture

Importance de la gravité du défaut

Grave

Photographie d'ensemble



Photographie du défaut

Hauteur critique avant intrusion (en m) :	
Surface du trou engendrant l'intrusion (cm²) :	
Vulnérabilité (%) :	100

Surface active (m²)

40

Localisation



Caractéristique de la réponse

Rapidité :	Oui
Densité du panache :	Oui

Validation au colorant

Réalisation du test :	Non
Commentaire :	
Résultat :	Non defini

Proposition de travaux de mise en conformité :	Deconnexion
Enquête banchement à prévoir :	Non

Remarque(s) / Observation(s)

CEREG Territoires
Parc d'activités - 400 avenue du Château de Jouques - Bât. A
13 420 Gémenos
Tél : 04 42 32 32 65 - Fax : 04 42 32 32 66 - www.cereg-territoires.com

Commune de :	Aubagne
Date du test :	2018-01-31
Système d'assainissement :	République - Centre ancien

Anomalie fumée n° : 530

Localisation / Adresse

Domaine	Identifiant	N° Voirie	Nom Voirie / Numéro de parcelle	N° Parcelle
Prive		rue de	rue de l'huveaune	AD16

Présentation de l'anomalie

Type d'anomalie	Description
Gouttiere	100% de la toiture

Importance de la gravité du défaut

Grave

Photographie d'ensemble



Photographie du défaut



Hauteur critique avant intrusion (en m) :	
Surface du trou engendrant l'intrusion (cm²) :	
Vulnérabilité (%) :	100

Surface active (m²)

100

Localisation

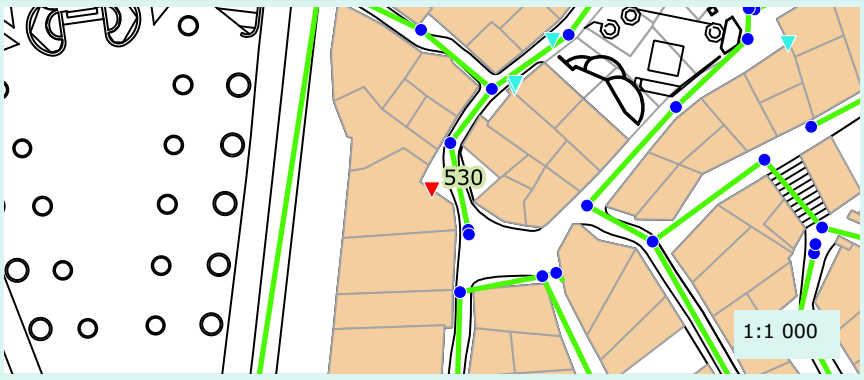

Caractéristique de la réponse

Rapidité :	Oui
Densité du panache :	Oui

Validation au colorant

Réalisation du test :	Non
Commentaire :	
Résultat :	Non defini

Proposition de travaux de mise en conformité :	Deconnexion
Enquête banchement à prévoir :	Non

Remarque(s) / Observation(s)

CEREG Territoires
Parc d'activités - 400 avenue du Château de Jouques - Bât. A
13 420 Gémenos
Tél : 04 42 32 32 65 - Fax : 04 42 32 32 66 - www.cereg-territoires.com

Commune de :	Aubagne
Date du test :	2018-01-31
Système d'assainissement :	République - Centre ancien

Anomalie fumée n° : 531

Localisation / Adresse

Domaine	Identifiant	N° Voirie	Nom Voirie / Numéro de parcelle	N° Parcelle
Public		5	rue de l'huveaune	

Présentation de l'anomalie

Type d'anomalie	Description
Avaloir	En contre bas d'une surface impermeable

Importance de la gravité du défaut

Peu grave

Photographie d'ensemble



Photographie du défaut

Hauteur critique avant intrusion (en m) :	
Surface du trou engendrant l'intrusion (cm²) :	
Vulnérabilité (%) :	10

Surface active (m²)

0

Localisation

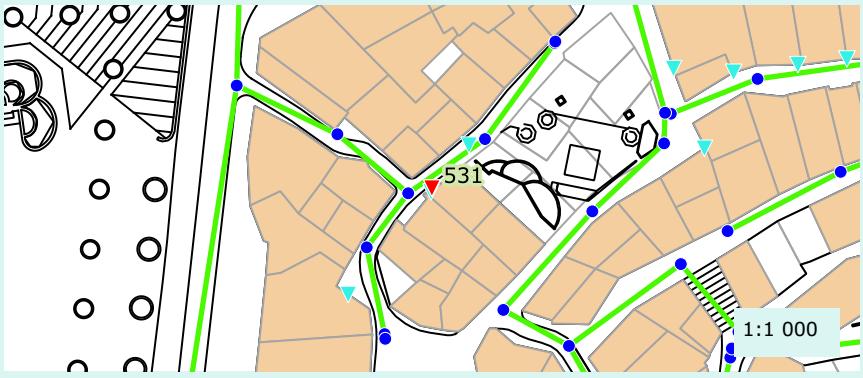

Caractéristique de la réponse

Rapidité :	Oui
Densité du panache :	Oui

Validation au colorant

Réalisation du test :	Oui
Commentaire :	
Résultat :	Negatif

Proposition de travaux de mise en conformité :	Etancheification du regard
Enquête banchement à prévoir :	Non

Remarque(s) / Observation(s)

CEREG Territoires
Parc d'activités - 400 avenue du Château de Jouques - Bât. A
13 420 Gémenos
Tél : 04 42 32 32 65 - Fax : 04 42 32 32 66 - www.cereg-territoires.com

Commune de :	Aubagne
Date du test :	2018-01-31
Système d'assainissement :	République - Centre ancien

Anomalie fumée n° : 532

Localisation / Adresse

Domaine	Identifiant	N° Voirie	Nom Voirie / Numéro de parcelle	N° Parcelle
Prive	Dumas / Berenger /	1	rue de la tour	AD74

Présentation de l'anomalie

Type d'anomalie	Description
Gouttiere	50% de la toiture

Importance de la gravité du défaut

Très grave

Photographie d'ensemble



Photographie du défaut



Hauteur critique avant intrusion (en m) :	
Surface du trou engendrant l'intrusion (cm²) :	
Vulnérabilité (%) :	100

Surface active (m²)

60

Localisation

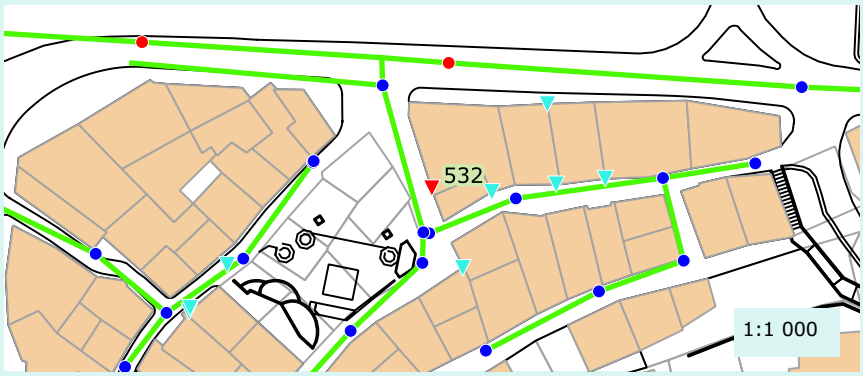

Caractéristique de la réponse

Rapidité :	Oui
Densité du panache :	Oui

Validation au colorant

Réalisation du test :	Non
Commentaire :	
Résultat :	Non defini

Proposition de travaux de mise en conformité :	Deconnexion
Enquête banchement à prévoir :	Non

Remarque(s) / Observation(s)

CEREG Territoires
Parc d'activités - 400 avenue du Château de Jouques - Bât. A
13 420 Gémenos
Tél : 04 42 32 32 65 - Fax : 04 42 32 32 66 - www.cereg-territoires.com

Commune de :	Aubagne
Date du test :	2018-01-31
Système d'assainissement :	République - Centre ancien

Anomalie fumée n° : 533

Localisation / Adresse

Domaine	Identifiant	N° Voirie	Nom Voirie / Numéro de parcelle	N° Parcelle
Prive		10	Avenue Elzeard Rougier	AD76

Présentation de l'anomalie

Type d'anomalie	Description
Gouttiere	50% de la toiture

Importance de la gravité du défaut

Grave

Photographie d'ensemble



Photographie du défaut



Hauteur critique avant intrusion (en m) :	
Surface du trou engendrant l'intrusion (cm²) :	
Vulnérabilité (%) :	100

Surface active (m²)

60

Localisation

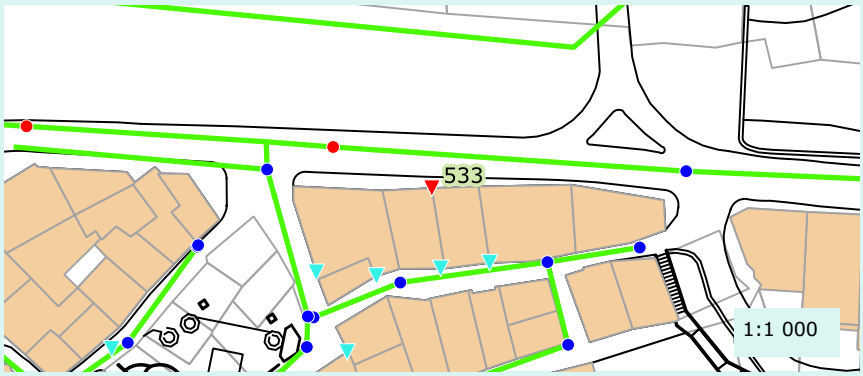

Caractéristique de la réponse

Rapidité :	Oui
Densité du panache :	Oui

Validation au colorant

Réalisation du test :	Non
Commentaire :	
Résultat :	Non defini

Proposition de travaux de mise en conformité :	Deconnexion
Enquête banchement à prévoir :	Non

Remarque(s) / Observation(s)

CEREG Territoires
Parc d'activités - 400 avenue du Château de Jouques - Bât. A
13 420 Gémenos
Tél : 04 42 32 32 65 - Fax : 04 42 32 32 66 - www.cereg-territoires.com

Commune de :	Aubagne
Date du test :	2018-01-31
Système d'assainissement :	République - Centre ancien

Anomalie fumée n° : 534

Localisation / Adresse

Domaine	Identifiant	N° Voirie	Nom Voirie / Numéro de parcelle	N° Parcelle
Prive			rue de la tour	AD77

Présentation de l'anomalie

Type d'anomalie	Description
Boite de branchement non etanche	Non etanche

Importance de la gravité du défaut

Grave

Photographie d'ensemble



Photographie du défaut



Hauteur critique avant intrusion (en m) :	
Surface du trou engendrant l'intrusion (cm²) :	
Vulnérabilité (%) :	80

Surface active (m²)

20

Localisation

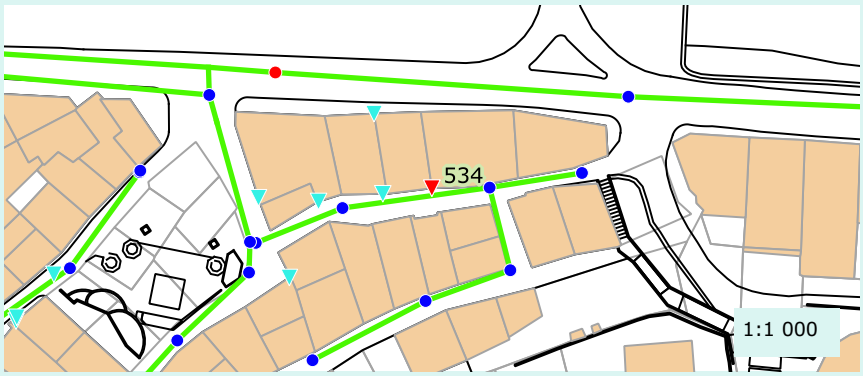

Caractéristique de la réponse

Rapidité :	Oui
Densité du panache :	Oui

Validation au colorant

Réalisation du test :	Oui
Commentaire :	
Résultat :	Positif

Proposition de travaux de mise en conformité :	Etancheification du regard
Enquête banchement à prévoir :	Non

Remarque(s) / Observation(s)

CEREG Territoires
Parc d'activités - 400 avenue du Château de Jouques - Bât. A
13 420 Gémenos
Tél : 04 42 32 32 65 - Fax : 04 42 32 32 66 - www.cereg-territoires.com

Commune de :	Aubagne
Date du test :	2018-01-31
Système d'assainissement :	République - Centre ancien

Anomalie fumée n° : 535

Localisation / Adresse

Domaine	Identifiant	N° Voirie	Nom Voirie / Numéro de parcelle	N° Parcelle
Prive			rue de la tour	AD76

Présentation de l'anomalie

Type d'anomalie	Description
Gouttiere	50% de la toiture

Importance de la gravité du défaut

Grave

Photographie d'ensemble



Photographie du défaut



Hauteur critique avant intrusion (en m) :	
Surface du trou engendrant l'intrusion (cm²) :	
Vulnérabilité (%) :	100

Surface active (m²)

30

Localisation



Caractéristique de la réponse

Rapidité :	Oui
Densité du panache :	Oui

Validation au colorant

Réalisation du test :	Non
Commentaire :	
Résultat :	Non defini

Proposition de travaux de mise en conformité :	Deconnexion
Enquête banchement à prévoir :	Non

Remarque(s) / Observation(s)

CEREG Territoires
Parc d'activités - 400 avenue du Château de Jouques - Bât. A
13 420 Gémenos
Tél : 04 42 32 32 65 - Fax : 04 42 32 32 66 - www.cereg-territoires.com

Commune de :	Aubagne
Date du test :	2018-01-31
Système d'assainissement :	République - Centre ancien

Anomalie fumée n° : 536

Localisation / Adresse

Domaine	Identifiant	N° Voirie	Nom Voirie / Numéro de parcelle	N° Parcelle
Prive			rue de la tour	AD74

Présentation de l'anomalie

Type d'anomalie	Description
Gouttiere	100% de la toiture

Importance de la gravité du défaut

	Grave		

Photographie d'ensemble



Photographie du défaut



Hauteur critique avant intrusion (en m) :	
Surface du trou engendrant l'intrusion (cm²) :	
Vulnérabilité (%) :	100

Surface active (m²)

20

Localisation

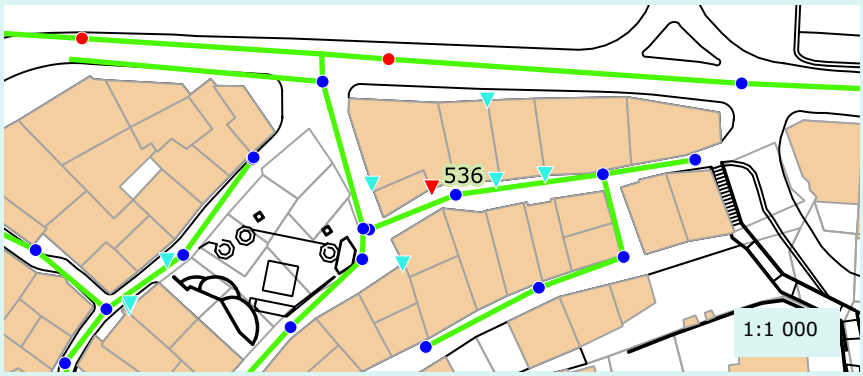

Caractéristique de la réponse

Rapidité :	Oui
Densité du panache :	Oui

Validation au colorant

Réalisation du test :	Non
Commentaire :	
Résultat :	Non defini

Proposition de travaux de mise en conformité :	Deconnexion
Enquête banchement à prévoir :	Non

Remarque(s) / Observation(s)

CEREG Territoires
Parc d'activités - 400 avenue du Château de Jouques - Bât. A
13 420 Gémenos
Tél : 04 42 32 32 65 - Fax : 04 42 32 32 66 - www.cereg-territoires.com

Commune de :	Aubagne
Date du test :	2018-01-31
Système d'assainissement :	République - Centre ancien

Anomalie fumée n° : 537

Localisation / Adresse

Domaine	Identifiant	N° Voirie	Nom Voirie / Numéro de parcelle	N° Parcelle
Prive		3	rue de la tour	AD90

Présentation de l'anomalie

Type d'anomalie	Description
Gouttiere	100% de la toiture

Importance de la gravité du défaut

	Grave		

Photographie d'ensemble



Photographie du défaut



Hauteur critique avant intrusion (en m) :	
Surface du trou engendrant l'intrusion (cm²) :	
Vulnérabilité (%) :	100

Surface active (m²)

30

Localisation

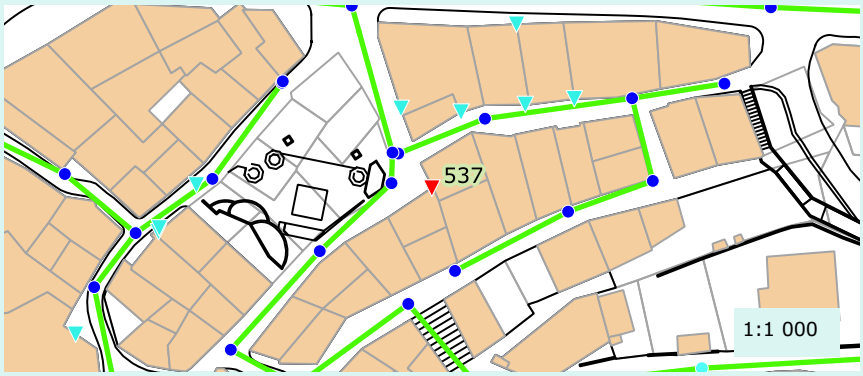

Caractéristique de la réponse

Rapidité :	Oui
Densité du panache :	Oui

Validation au colorant

Réalisation du test :	Non
Commentaire :	
Résultat :	Non defini

Proposition de travaux de mise en conformité :	Deconnexion
Enquête banchement à prévoir :	Non

Remarque(s) / Observation(s)

CEREG Territoires
Parc d'activités - 400 avenue du Château de Jouques - Bât. A
13 420 Gémenos
Tél : 04 42 32 32 65 - Fax : 04 42 32 32 66 - www.cereg-territoires.com

Commune de :	Aubagne
Date du test :	2018-01-31
Système d'assainissement :	République - Centre ancien

Anomalie fumée n° : 538

Localisation / Adresse

Domaine	Identifiant	N° Voirie	Nom Voirie / Numéro de parcelle	N° Parcelle
Prive	Dasilva / Barbini /	24	rue du chateau	AD316

Présentation de l'anomalie

Type d'anomalie	Description
Gouttiere	50% de la toiture

Importance de la gravité du défaut

	Grave		

Photographie d'ensemble



Photographie du défaut



Hauteur critique avant intrusion (en m) :	
Surface du trou engendrant l'intrusion (cm²) :	
Vulnérabilité (%) :	100

Surface active (m²)

30

Localisation

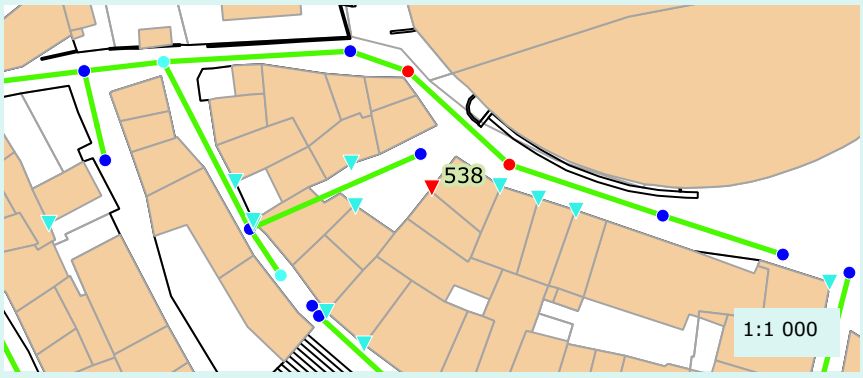

Caractéristique de la réponse

Rapidité :	Oui
Densité du panache :	Oui

Validation au colorant

Réalisation du test :	Non
Commentaire :	
Résultat :	Non defini

Proposition de travaux de mise en conformité :	Deconnexion
Enquête banchement à prévoir :	Non

Remarque(s) / Observation(s)

CEREG Territoires
Parc d'activités - 400 avenue du Château de Jouques - Bât. A
13 420 Gémenos
Tél : 04 42 32 32 65 - Fax : 04 42 32 32 66 - www.cereg-territoires.com

Commune de :	Aubagne
Date du test :	2018-01-31
Système d'assainissement :	République - Centre ancien

Anomalie fumée n° : 539

Localisation / Adresse

Domaine	Identifiant	N° Voirie	Nom Voirie / Numéro de parcelle	N° Parcelle
Prive	Bal/ Amaa / Bardin/	20	rue du chateau	AD323

Présentation de l'anomalie

Type d'anomalie	Description
Gouttiere	100% de la toiture

Importance de la gravité du défaut

Très grave

Photographie d'ensemble



Photographie du défaut



Hauteur critique avant intrusion (en m) :	
Surface du trou engendrant l'intrusion (cm²) :	
Vulnérabilité (%) :	100

Surface active (m²)

40

Localisation



Caractéristique de la réponse

Rapidité :	Oui
Densité du panache :	Oui

Validation au colorant

Réalisation du test :	Non
Commentaire :	
Résultat :	Non defini

Proposition de travaux de mise en conformité :	Deconnexion
Enquête banchement à prévoir :	Non

Remarque(s) / Observation(s)

CEREG Territoires
Parc d'activités - 400 avenue du Château de Jouques - Bât. A
13 420 Gémenos
Tél : 04 42 32 32 65 - Fax : 04 42 32 32 66 - www.cereg-territoires.com

Commune de :	Aubagne
Date du test :	2018-01-31
Système d'assainissement :	République - Centre ancien

Anomalie fumée n° : 540

Localisation / Adresse

Domaine	Identifiant	N° Voirie	Nom Voirie / Numéro de parcelle	N° Parcelle
Prive	Gamairo	16	rue du chateau	AD331

Présentation de l'anomalie

Type d'anomalie	Description
Gouttiere	100% de la toiture

Importance de la gravité du défaut

Très grave

Photographie d'ensemble



Photographie du défaut



Hauteur critique avant intrusion (en m) :	
Surface du trou engendrant l'intrusion (cm²) :	
Vulnérabilité (%) :	100

Surface active (m²)

50

Localisation

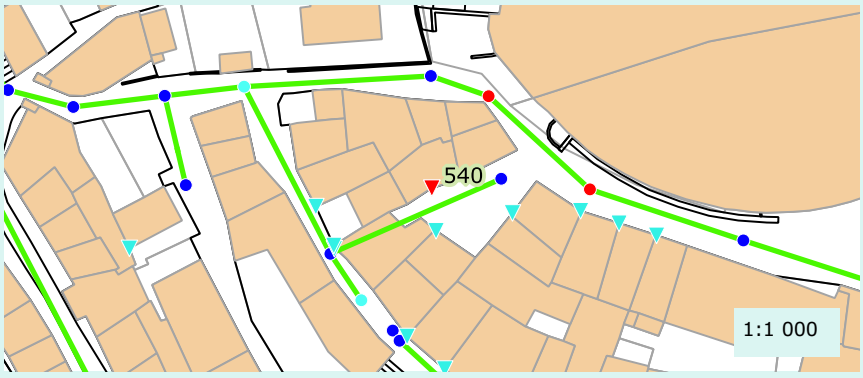

Caractéristique de la réponse

Rapidité :	Oui
Densité du panache :	Oui

Validation au colorant

Réalisation du test :	Non
Commentaire :	
Résultat :	Non defini

Proposition de travaux de mise en conformité :	Deconnexion
Enquête banchement à prévoir :	Non

Remarque(s) / Observation(s)

CEREG Territoires
Parc d'activités - 400 avenue du Château de Jouques - Bât. A
13 420 Gémenos
Tél : 04 42 32 32 65 - Fax : 04 42 32 32 66 - www.cereg-territoires.com

Commune de :	Aubagne
Date du test :	2018-01-31
Système d'assainissement :	République - Centre ancien

Anomalie fumée n° : 541

Localisation / Adresse

Domaine	Identifiant	N° Voirie	Nom Voirie / Numéro de parcelle	N° Parcelle
Prive	Dasilva / Barbini /	24	rue du chateau	AD316

Présentation de l'anomalie

Type d'anomalie	Description
Gouttiere	50% de la toiture

Importance de la gravité du défaut

	Grave		

Photographie d'ensemble



Photographie du défaut



Hauteur critique avant intrusion (en m) :	
Surface du trou engendrant l'intrusion (cm²) :	
Vulnérabilité (%) :	100

Surface active (m²)

30

Localisation

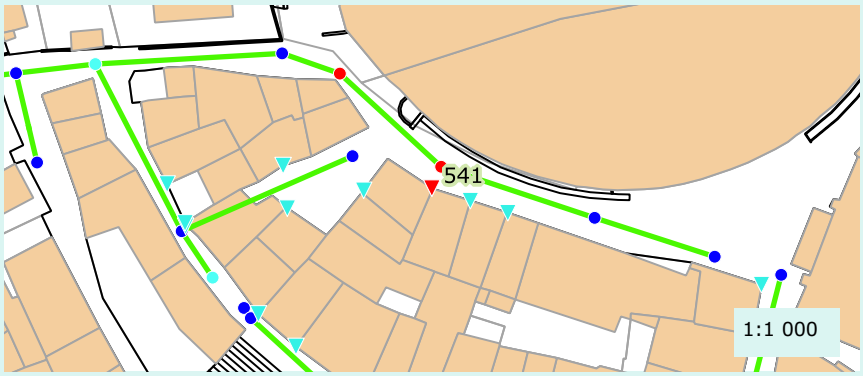

Caractéristique de la réponse

Rapidité :	Oui
Densité du panache :	Oui

Validation au colorant

Réalisation du test :	Non
Commentaire :	
Résultat :	Non defini

Proposition de travaux de mise en conformité :	Deconnexion
Enquête banchement à prévoir :	Non

Remarque(s) / Observation(s)

CEREG Territoires
Parc d'activités - 400 avenue du Château de Jouques - Bât. A
13 420 Gémenos
Tél : 04 42 32 32 65 - Fax : 04 42 32 32 66 - www.cereg-territoires.com

Commune de :	Aubagne
Date du test :	2018-01-31
Système d'assainissement :	République - Centre ancien

Anomalie fumée n° : 542

Localisation / Adresse

Domaine	Identifiant	N° Voirie	Nom Voirie / Numéro de parcelle	N° Parcelle
Prive	Roux	26	rue du chateau	AD315

Présentation de l'anomalie

Type d'anomalie	Description
Gouttiere	100% de la toiture

Importance de la gravité du défaut

Grave

Photographie d'ensemble



Photographie du défaut



Hauteur critique avant intrusion (en m) :	
Surface du trou engendrant l'intrusion (cm²) :	
Vulnérabilité (%) :	100

Surface active (m²)

60

Localisation

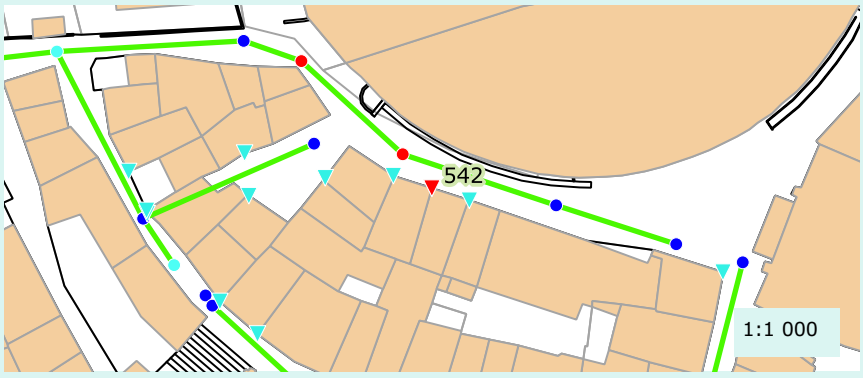

Caractéristique de la réponse

Rapidité :	Oui
Densité du panache :	Oui

Validation au colorant

Réalisation du test :	Non
Commentaire :	
Résultat :	Non defini

Proposition de travaux de mise en conformité :	Deconnexion
Enquête banchement à prévoir :	Non

Remarque(s) / Observation(s)

CEREG Territoires
Parc d'activités - 400 avenue du Château de Jouques - Bât. A
13 420 Gémenos
Tél : 04 42 32 32 65 - Fax : 04 42 32 32 66 - www.cereg-territoires.com

Commune de :	Aubagne
Date du test :	2018-01-31
Système d'assainissement :	République - Centre ancien

Anomalie fumée n° : 543

Localisation / Adresse

Domaine	Identifiant	N° Voirie	Nom Voirie / Numéro de parcelle	N° Parcelle
Prive	Muaccioli	30	rue du chateau	AD313

Présentation de l'anomalie

Type d'anomalie	Description
Gouttiere	100% de la toiture

Importance de la gravité du défaut

Grave

Photographie d'ensemble



Photographie du défaut



Hauteur critique avant intrusion (en m) :	
Surface du trou engendrant l'intrusion (cm²) :	
Vulnérabilité (%) :	100

Surface active (m²)

60

Localisation

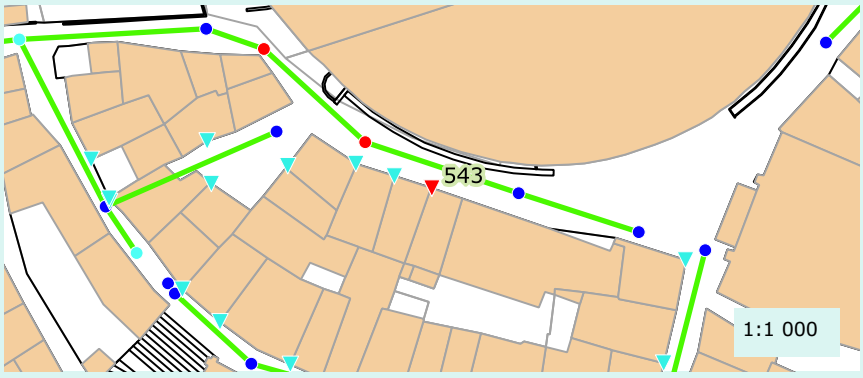

Caractéristique de la réponse

Rapidité :	Oui
Densité du panache :	Oui

Validation au colorant

Réalisation du test :	Non
Commentaire :	
Résultat :	Non defini

Proposition de travaux de mise en conformité :	Deconnexion
Enquête banchement à prévoir :	Non

Remarque(s) / Observation(s)

CEREG Territoires
Parc d'activités - 400 avenue du Château de Jouques - Bât. A
13 420 Gémenos
Tél : 04 42 32 32 65 - Fax : 04 42 32 32 66 - www.cereg-territoires.com

Commune de :	Aubagne
Date du test :	2018-01-31
Système d'assainissement :	République - Centre ancien

Anomalie fumée n° : 544

Localisation / Adresse

Domaine	Identifiant	N° Voirie	Nom Voirie / Numéro de parcelle	N° Parcelle
Prive	Foy/ Lucianni	8	rue christine	AD320

Présentation de l'anomalie

Type d'anomalie	Description
Gouttiere	100% de la toiture

Importance de la gravité du défaut

Grave

Photographie d'ensemble



Photographie du défaut



Hauteur critique avant intrusion (en m) :	
Surface du trou engendrant l'intrusion (cm²) :	
Vulnérabilité (%) :	100

Surface active (m²)

80

Localisation

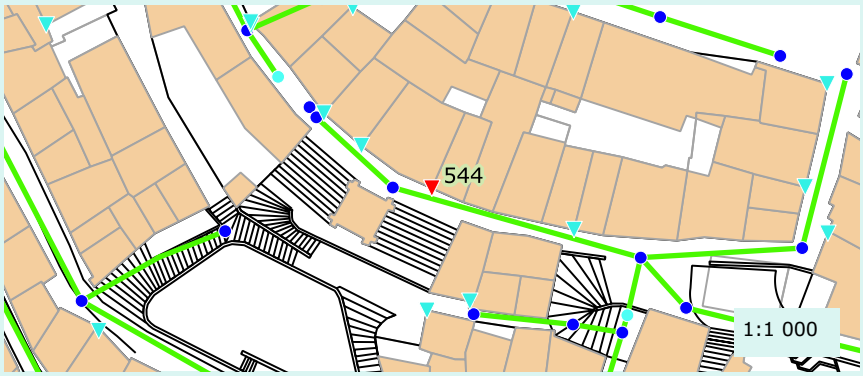

Caractéristique de la réponse

Rapidité :	Oui
Densité du panache :	Oui

Validation au colorant

Réalisation du test :	Non
Commentaire :	
Résultat :	Non defini

Proposition de travaux de mise en conformité :	Deconnexion
Enquête banchement à prévoir :	Non

Remarque(s) / Observation(s)

CEREG Territoires
Parc d'activités - 400 avenue du Château de Jouques - Bât. A
13 420 Gémenos
Tél : 04 42 32 32 65 - Fax : 04 42 32 32 66 - www.cereg-territoires.com

Commune de :	Aubagne
Date du test :	2018-01-31
Système d'assainissement :	République - Centre ancien

Anomalie fumée n° : 545

Localisation / Adresse

Domaine	Identifiant	N° Voirie	Nom Voirie / Numéro de parcelle	N° Parcelle
Public		12	rue christine	

Présentation de l'anomalie

Type d'anomalie	Description
Ouverture dans caniveau	Reseau EU non etanche

Importance de la gravité du défaut

	Grave		

Photographie d'ensemble



Photographie du défaut



Hauteur critique avant intrusion (en m) :	
Surface du trou engendrant l'intrusion (cm²) :	
Vulnérabilité (%) :	50

Surface active (m²)

0

Localisation

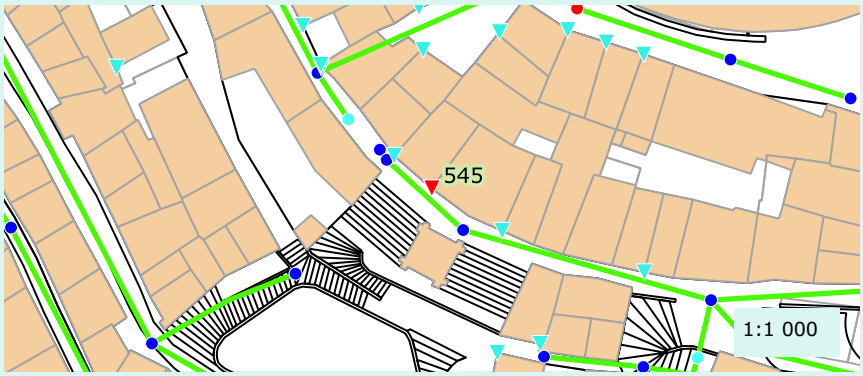

Caractéristique de la réponse

Rapidité :	Oui
Densité du panache :	Oui

Validation au colorant

Réalisation du test :	Oui
Commentaire :	
Résultat :	Negatif

Proposition de travaux de mise en conformité :	Autre
Enquête banchement à prévoir :	Non

Remarque(s) / Observation(s)

CEREG Territoires
Parc d'activités - 400 avenue du Château de Jouques - Bât. A
13 420 Gémenos
Tél : 04 42 32 32 65 - Fax : 04 42 32 32 66 - www.cereg-territoires.com

Commune de :	Aubagne
Date du test :	2018-01-31
Système d'assainissement :	République - Centre ancien

Anomalie fumée n° : 546

Localisation / Adresse

Domaine	Identifiant	N° Voirie	Nom Voirie / Numéro de parcelle	N° Parcelle
Prive	Bettini/ Dravet	14	rue christine	AD323

Présentation de l'anomalie

Type d'anomalie	Description
Gouttiere	100% de la toiture

Importance de la gravité du défaut

Grave

Photographie d'ensemble



Photographie du défaut



Hauteur critique avant intrusion (en m) :	
Surface du trou engendrant l'intrusion (cm²) :	
Vulnérabilité (%) :	100

Surface active (m²)

60

Localisation

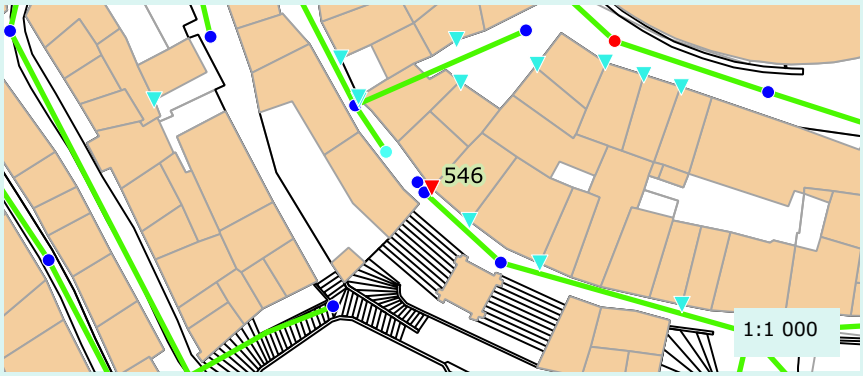

Caractéristique de la réponse

Rapidité :	Oui
Densité du panache :	Oui

Validation au colorant

Réalisation du test :	Non
Commentaire :	
Résultat :	Non defini

Proposition de travaux de mise en conformité :	Deconnexion
Enquête banchement à prévoir :	Non

Remarque(s) / Observation(s)

CEREG Territoires
Parc d'activités - 400 avenue du Château de Jouques - Bât. A
13 420 Gémenos
Tél : 04 42 32 32 65 - Fax : 04 42 32 32 66 - www.cereg-territoires.com

Commune de :	Aubagne
Date du test :	2018-01-31
Système d'assainissement :	République - Centre ancien

Anomalie fumée n° : 547

Localisation / Adresse

Domaine	Identifiant	N° Voirie	Nom Voirie / Numéro de parcelle	N° Parcelle
Prive	Douard/ Rossi/ Meyer/	4	rue de l'Ã©chelle	AD299

Présentation de l'anomalie

Type d'anomalie	Description
Gouttiere	50% de la toiture

Importance de la gravité du défaut

Grave

Photographie d'ensemble



Photographie du défaut



Hauteur critique avant intrusion (en m) :	
Surface du trou engendrant l'intrusion (cm²) :	
Vulnérabilité (%) :	100

Surface active (m²)

50

Localisation

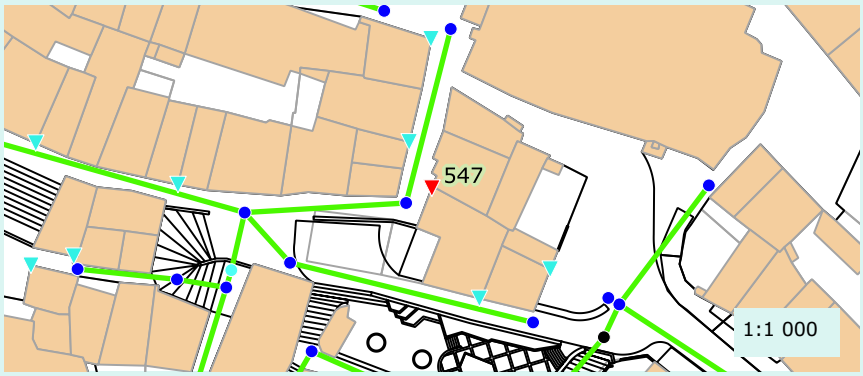

Caractéristique de la réponse

Rapidité :	Oui
Densité du panache :	Oui

Validation au colorant

Réalisation du test :	Non
Commentaire :	
Résultat :	Non defini

Proposition de travaux de mise en conformité :	Deconnexion
Enquête banchement à prévoir :	Non

Remarque(s) / Observation(s)

CEREG Territoires
Parc d'activités - 400 avenue du Château de Jouques - Bât. A
13 420 Gémenos
Tél : 04 42 32 32 65 - Fax : 04 42 32 32 66 - www.cereg-territoires.com

Commune de :	Aubagne
Date du test :	2018-01-31
Système d'assainissement :	République - Centre ancien

Anomalie fumée n° : 548

Localisation / Adresse

Domaine	Identifiant	N° Voirie	Nom Voirie / Numéro de parcelle	N° Parcelle
Prive	Nowak	15	rue de l'Ã©chelle	AD304

Présentation de l'anomalie

Type d'anomalie	Description
Gouttiere	100% de la toiture

Importance de la gravité du défaut

Grave

Photographie d'ensemble



Photographie du défaut



Hauteur critique avant intrusion (en m) :	
Surface du trou engendrant l'intrusion (cm²) :	
Vulnérabilité (%) :	100

Surface active (m²)

50

Localisation



Caractéristique de la réponse

Rapidité :	Oui
Densité du panache :	Oui

Validation au colorant

Réalisation du test :	Non
Commentaire :	
Résultat :	Non defini

Proposition de travaux de mise en conformité :	Deconnexion
Enquête banchement à prévoir :	Non

Remarque(s) / Observation(s)

Commune de :	Aubagne
Date du test :	2018-01-31
Système d'assainissement :	République - Centre ancien

Anomalie fumée n° : 549

Localisation / Adresse

Domaine	Identifiant	N° Voirie	Nom Voirie / Numéro de parcelle	N° Parcelle
Prive	Camu	17	rue de l'Ã©chelle	AD305

Présentation de l'anomalie

Type d'anomalie	Description
Gouttiere	100% de la toiture

Importance de la gravité du défaut

Très grave

Photographie d'ensemble



Photographie du défaut



Hauteur critique avant intrusion (en m) :	
Surface du trou engendrant l'intrusion (cm²) :	
Vulnérabilité (%) :	100

Surface active (m²)

60

Localisation

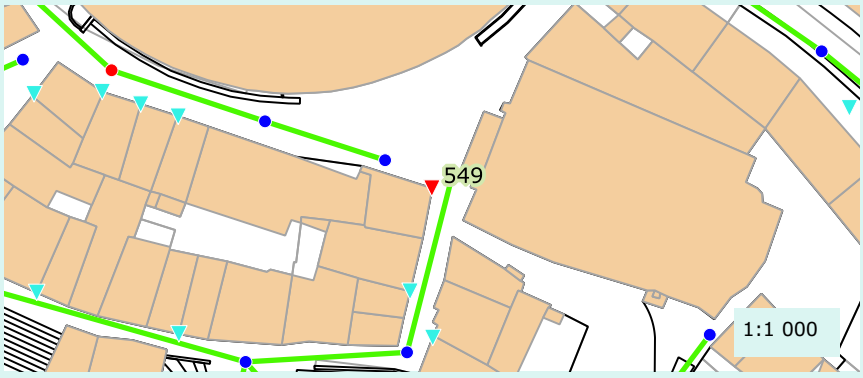

Caractéristique de la réponse

Rapidité :	Oui
Densité du panache :	Oui

Validation au colorant

Réalisation du test :	Non
Commentaire :	
Résultat :	Non defini

Proposition de travaux de mise en conformité :	Deconnexion
Enquête banchement à prévoir :	Non

Remarque(s) / Observation(s)

Commune de :	Aubagne
Date du test :	2018-01-31
Système d'assainissement :	République - Centre ancien

Anomalie fumée n° : 550

Localisation / Adresse

Domaine	Identifiant	N° Voirie	Nom Voirie / Numéro de parcelle	N° Parcelle
Prive	Douard/ Rossi/ Meyer/	4	rue sainte rose	AD299

Présentation de l'anomalie

Type d'anomalie	Description
Gouttiere	50% de la toiture

Importance de la gravité du défaut

Grave

Photographie d'ensemble



Photographie du défaut



Hauteur critique avant intrusion (en m) :	
Surface du trou engendrant l'intrusion (cm²) :	
Vulnérabilité (%) :	100

Surface active (m²)

50

Localisation

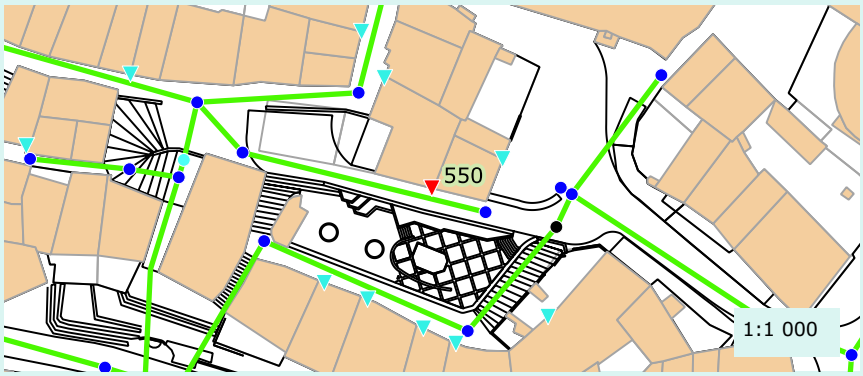

Caractéristique de la réponse

Rapidité :	Oui
Densité du panache :	Oui

Validation au colorant

Réalisation du test :	Non
Commentaire :	
Résultat :	Non defini

Proposition de travaux de mise en conformité :	Deconnexion
Enquête banchement à prévoir :	Non

Remarque(s) / Observation(s)

CEREG Territoires
Parc d'activités - 400 avenue du Château de Jouques - Bât. A
13 420 Gémenos
Tél : 04 42 32 32 65 - Fax : 04 42 32 32 66 - www.cereg-territoires.com

Commune de :	Aubagne
Date du test :	2018-01-31
Système d'assainissement :	République - Centre ancien

Anomalie fumée n° : 551

Localisation / Adresse

Domaine	Identifiant	N° Voirie	Nom Voirie / Numéro de parcelle	N° Parcelle
Prive	Lion	6	rue sainte rose	AD298

Présentation de l'anomalie

Type d'anomalie	Description
Gouttiere	100% de la toiture

Importance de la gravité du défaut

Grave

Photographie d'ensemble



Photographie du défaut



Hauteur critique avant intrusion (en m) :	
Surface du trou engendrant l'intrusion (cm²) :	
Vulnérabilité (%) :	100

Surface active (m²)

20

Localisation

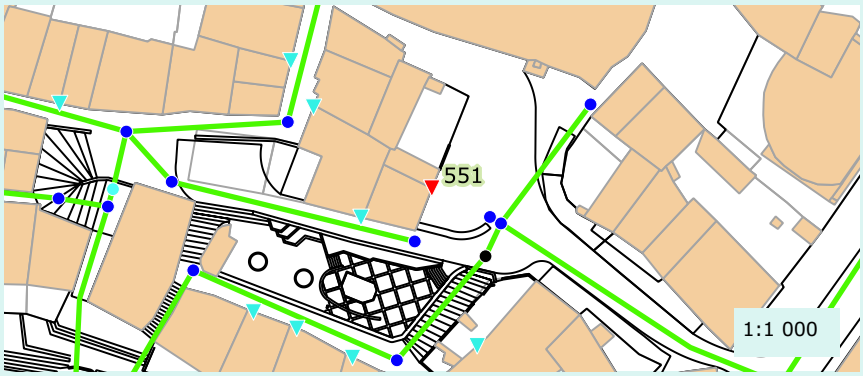

Caractéristique de la réponse

Rapidité :	Oui
Densité du panache :	Oui

Validation au colorant

Réalisation du test :	Non
Commentaire :	
Résultat :	Non defini

Proposition de travaux de mise en conformité :	Deconnexion
Enquête banchement à prévoir :	Non

Remarque(s) / Observation(s)

CEREG Territoires
Parc d'activités - 400 avenue du Château de Jouques - Bât. A
13 420 Gémenos
Tél : 04 42 32 32 65 - Fax : 04 42 32 32 66 - www.cereg-territoires.com

Commune de :	Aubagne
Date du test :	2018-01-31
Système d'assainissement :	République - Centre ancien

Anomalie fumée n° : 552

Localisation / Adresse

Domaine	Identifiant	N° Voirie	Nom Voirie / Numéro de parcelle	N° Parcelle
Public		7	rue de l'echelle	

Présentation de l'anomalie

Type d'anomalie	Description
Avaloir	En contre bas d'une surface impermeable

Importance de la gravité du défaut

Non defini

Photographie d'ensemble



Photographie du défaut



Hauteur critique avant intrusion (en m) :	
Surface du trou engendrant l'intrusion (cm²) :	
Vulnérabilité (%) :	1

Surface active (m²)

0

Localisation

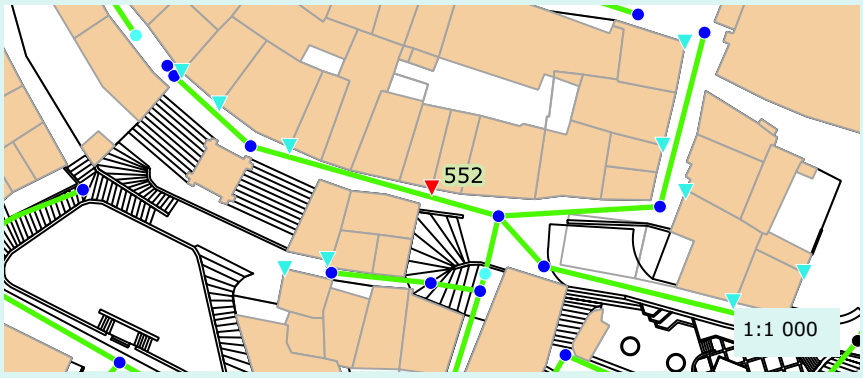

Caractéristique de la réponse

Rapidité :	Oui
Densité du panache :	Oui

Validation au colorant

Réalisation du test :	Oui
Commentaire :	
Résultat :	Negatif

Proposition de travaux de mise en conformité :	A definir apres ITV du reseau
Enquête banchement à prévoir :	Oui

Remarque(s) / Observation(s)

Le passage caméra et le test au colorant ne nous ont pas permis de trouver la connexion entre les de

Commune de :	Aubagne
Date du test :	2018-01-31
Système d'assainissement :	République - Centre ancien

Anomalie fumée n° : 553

Localisation / Adresse

Domaine	Identifiant	N° Voirie	Nom Voirie / Numéro de parcelle	N° Parcelle
Prive		1	rue gachiou	AD209

Présentation de l'anomalie

Type d'anomalie	Description
Gouttiere	100% de la toiture

Importance de la gravité du défaut

Grave

Photographie d'ensemble



Photographie du défaut



Hauteur critique avant intrusion (en m) :	
Surface du trou engendrant l'intrusion (cm²) :	
Vulnérabilité (%) :	100

Surface active (m²)

50

Localisation

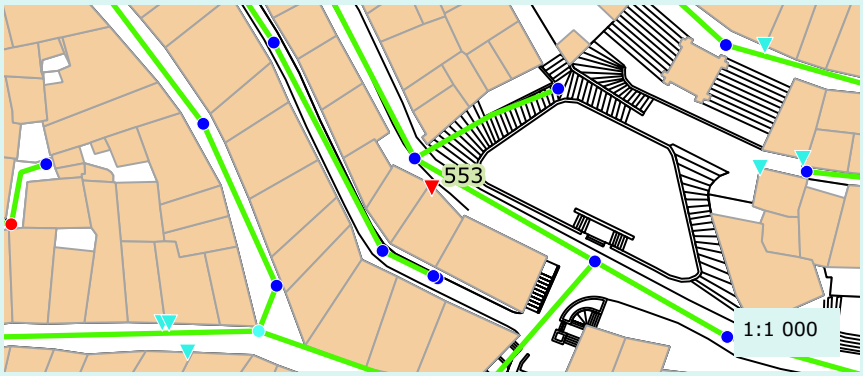

Caractéristique de la réponse

Rapidité :	Oui
Densité du panache :	Oui

Validation au colorant

Réalisation du test :	Non
Commentaire :	
Résultat :	Non defini

Proposition de travaux de mise en conformité :	Deconnexion
Enquête banchement à prévoir :	Non

Remarque(s) / Observation(s)

Commune de :	Aubagne
Date du test :	2018-02-09
Système d'assainissement :	République - Centre ancien

Anomalie fumée n° : 554

Localisation / Adresse

Domaine	Identifiant	N° Voirie	Nom Voirie / Numéro de parcelle	N° Parcelle
Prive	RUIZ		IMPASSE DES PENITENTS BLANCS	AD356

Présentation de l'anomalie

Type d'anomalie	Description
Gouttiere	50% de la toiture

Importance de la gravité du défaut

Grave

Photographie d'ensemble



Photographie du défaut



Hauteur critique avant intrusion (en m) :	
Surface du trou engendrant l'intrusion (cm²) :	
Vulnérabilité (%) :	100

Surface active (m²)

10

Localisation

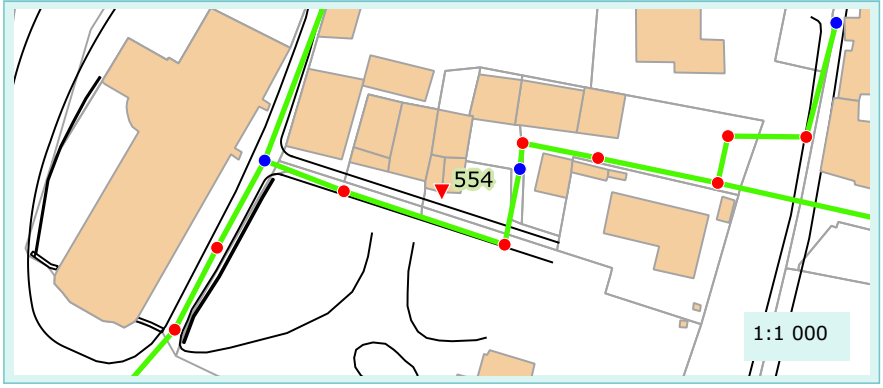

Caractéristique de la réponse

Rapidité :	Oui
Densité du panache :	Oui

Validation au colorant

Réalisation du test :	Non
Commentaire :	
Résultat :	Non defini

Proposition de travaux de mise en conformité :	Deconnexion
Enquête banchement à prévoir :	Non

Remarque(s) / Observation(s)

CEREG Territoires
Parc d'activités - 400 avenue du Château de Jouques - Bât. A
13 420 Gémenos
Tél : 04 42 32 32 65 - Fax : 04 42 32 32 66 - www.cereg-territoires.com

Commune de :	Aubagne
Date du test :	2018-02-09
Système d'assainissement :	République - Centre ancien

Anomalie fumée n° : 555

Localisation / Adresse

Domaine	Identifiant	N° Voirie	Nom Voirie / Numéro de parcelle	N° Parcelle
Public			Chemin de la Planque	

Présentation de l'anomalie

Type d'anomalie	Description
Ouverture sur chaussee	Zone de ruissellement

Importance de la gravité du défaut

Grave

Photographie d'ensemble



Photographie du défaut



Hauteur critique avant intrusion (en m) :	
Surface du trou engendrant l'intrusion (cm²) :	
Vulnérabilité (%) :	100

Surface active (m²)

50

Localisation

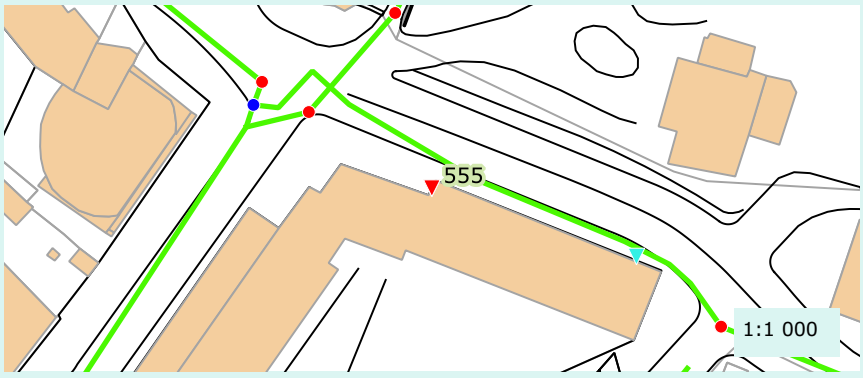

Caractéristique de la réponse

Rapidité :	Oui
Densité du panache :	Oui

Validation au colorant

Réalisation du test :	Non
Commentaire :	
Résultat :	Non defini

Proposition de travaux de mise en conformité :	Obturation de l'orifice
Enquête banchement à prévoir :	Non

Remarque(s) / Observation(s)

Sous une gouttiere

CEREG Territoires
Parc d'activités - 400 avenue du Château de Jouques - Bât. A
13 420 Gémenos
Tél : 04 42 32 32 65 - Fax : 04 42 32 32 66 - www.cereg-territoires.com

Commune de :	Aubagne
Date du test :	2018-02-09
Système d'assainissement :	République - Centre ancien

Anomalie fumée n° : 556

Localisation / Adresse

Domaine	Identifiant	N° Voirie	Nom Voirie / Numéro de parcelle	N° Parcelle
Public			Chemin de la Planque	

Présentation de l'anomalie

Type d'anomalie	Description
Boite de branchement non etanche	Zone de ruissellement

Importance de la gravité du défaut

Grave

Photographie d'ensemble



Photographie du défaut



Hauteur critique avant intrusion (en m) :	
Surface du trou engendrant l'intrusion (cm²) :	
Vulnérabilité (%) :	100

Surface active (m²)

20

Localisation

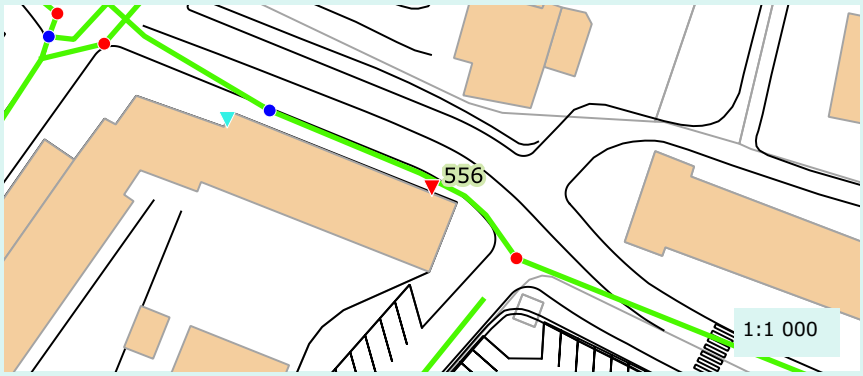

Caractéristique de la réponse

Rapidité :	Oui
Densité du panache :	Oui

Validation au colorant

Réalisation du test :	Non
Commentaire :	
Résultat :	Non defini

Proposition de travaux de mise en conformité :	Etancheification du regard
Enquête banchement à prévoir :	Non

Remarque(s) / Observation(s)

CEREG Territoires
Parc d'activités - 400 avenue du Château de Jouques - Bât. A
13 420 Gémenos
Tél : 04 42 32 32 65 - Fax : 04 42 32 32 66 - www.cereg-territoires.com

Commune de :	Aubagne
Date du test :	2018-02-09
Système d'assainissement :	République - Centre ancien

Anomalie fumée n° : 557

Localisation / Adresse

Domaine	Identifiant	N° Voirie	Nom Voirie / Numéro de parcelle	N° Parcelle
Prive		155	CHEMIN SAINT-MICHEL	AO121

Présentation de l'anomalie

Type d'anomalie	Description
Gouttiere	50% de la toiture

Importance de la gravité du défaut

Grave

Photographie d'ensemble



Photographie du défaut



Hauteur critique avant intrusion (en m) :	
Surface du trou engendrant l'intrusion (cm²) :	
Vulnérabilité (%) :	100

Surface active (m²)

20

Localisation

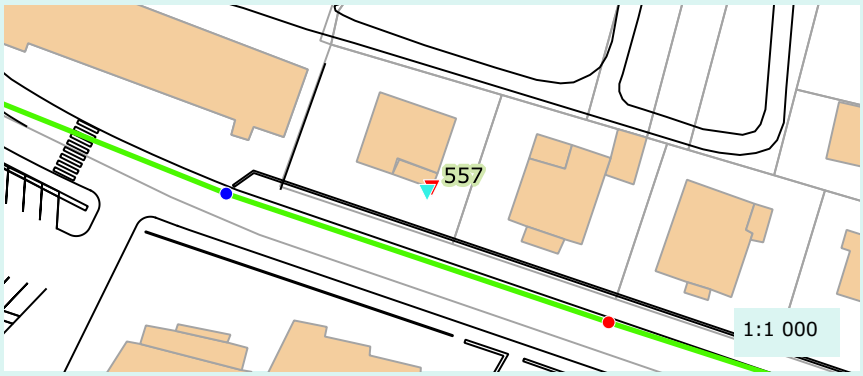

Caractéristique de la réponse

Rapidité :	Oui
Densité du panache :	Oui

Validation au colorant

Réalisation du test :	Non
Commentaire :	
Résultat :	Non defini

Proposition de travaux de mise en conformité :	Deconnexion
Enquête banchement à prévoir :	Non

Remarque(s) / Observation(s)

CEREG Territoires
Parc d'activités - 400 avenue du Château de Jouques - Bât. A
13 420 Gémenos
Tél : 04 42 32 32 65 - Fax : 04 42 32 32 66 - www.cereg-territoires.com

Commune de :	Aubagne
Date du test :	2018-02-09
Système d'assainissement :	République - Centre ancien

Anomalie fumée n° : 558

Localisation / Adresse

Domaine	Identifiant	N° Voirie	Nom Voirie / Numéro de parcelle	N° Parcelle
Prive		155	Chemin de la Planque	AO121

Présentation de l'anomalie

Type d'anomalie	Description
Chemin de grille	En contre bas d'une surface impermeable

Importance de la gravité du défaut

Grave

Photographie d'ensemble



Photographie du défaut



Hauteur critique avant intrusion (en m) :	
Surface du trou engendrant l'intrusion (cm²) :	
Vulnérabilité (%) :	100

Surface active (m²)

50

Localisation

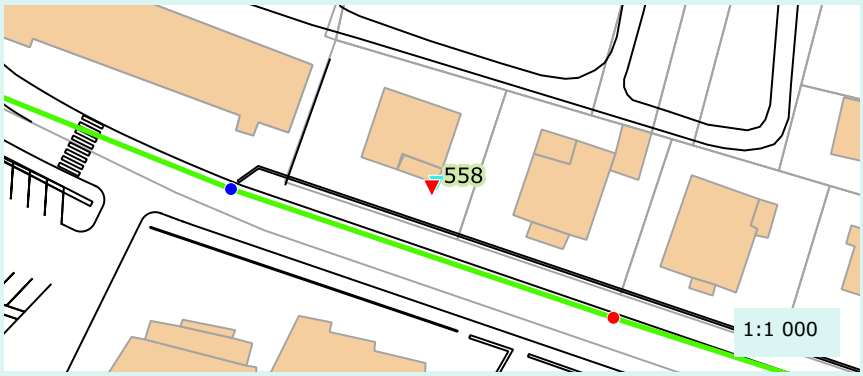

Caractéristique de la réponse

Rapidité :	Oui
Densité du panache :	Oui

Validation au colorant

Réalisation du test :	Non
Commentaire :	
Résultat :	Non defini

Proposition de travaux de mise en conformité :	Deconnexion
Enquête banchement à prévoir :	Non

Remarque(s) / Observation(s)

CEREG Territoires
Parc d'activités - 400 avenue du Château de Jouques - Bât. A
13 420 Gémenos
Tél : 04 42 32 32 65 - Fax : 04 42 32 32 66 - www.cereg-territoires.com

Commune de :	Aubagne
Date du test :	2018-02-09
Système d'assainissement :	République - Centre ancien

Anomalie fumée n° : 559

Localisation / Adresse

Domaine	Identifiant	N° Voirie	Nom Voirie / Numéro de parcelle	N° Parcelle
Prive	CRISTELLO	22	RUE VIVE LA JOIE	AE71

Présentation de l'anomalie

Type d'anomalie	Description
Gouttiere	50% de la toiture

Importance de la gravité du défaut

Grave

Photographie d'ensemble



Photographie du défaut



Hauteur critique avant intrusion (en m) :	
Surface du trou engendrant l'intrusion (cm²) :	
Vulnérabilité (%) :	100

Surface active (m²)

40

Localisation



Caractéristique de la réponse

Rapidité :	Oui
Densité du panache :	Oui

Validation au colorant

Réalisation du test :	Non
Commentaire :	
Résultat :	Non defini

Proposition de travaux de mise en conformité :	Deconnexion
Enquête banchement à prévoir :	Non

Remarque(s) / Observation(s)

CEREG Territoires
Parc d'activités - 400 avenue du Château de Jouques - Bât. A
13 420 Gémenos
Tél : 04 42 32 32 65 - Fax : 04 42 32 32 66 - www.cereg-territoires.com

Commune de :	Aubagne
Date du test :	2018-02-09
Système d'assainissement :	République - Centre ancien

Anomalie fumée n° : 560

Localisation / Adresse

Domaine	Identifiant	N° Voirie	Nom Voirie / Numéro de parcelle	N° Parcelle
Prive	BEGUE	20	Rue Renarde	AE206

Présentation de l'anomalie

Type d'anomalie	Description
Gouttiere	50% de la toiture

Importance de la gravité du défaut

Grave

Photographie d'ensemble



Photographie du défaut



Hauteur critique avant intrusion (en m) :	
Surface du trou engendrant l'intrusion (cm²) :	
Vulnérabilité (%) :	100

Surface active (m²)

30

Localisation



Caractéristique de la réponse

Rapidité :	Oui
Densité du panache :	Oui

Validation au colorant

Réalisation du test :	Non
Commentaire :	
Résultat :	Non defini

Proposition de travaux de mise en conformité :	Deconnexion
Enquête banchement à prévoir :	Non

Remarque(s) / Observation(s)

CEREG Territoires
Parc d'activités - 400 avenue du Château de Jouques - Bât. A
13 420 Gémenos
Tél : 04 42 32 32 65 - Fax : 04 42 32 32 66 - www.cereg-territoires.com

Commune de :	Aubagne
Date du test :	2018-02-09
Système d'assainissement :	République - Centre ancien

Anomalie fumée n° : 561

Localisation / Adresse

Domaine	Identifiant	N° Voirie	Nom Voirie / Numéro de parcelle	N° Parcelle
Prive	PERRIN	3	RUE VIVE LA JOIE	AE120

Présentation de l'anomalie

Type d'anomalie	Description
Gouttiere	50% de la toiture

Importance de la gravité du défaut

Grave

Photographie d'ensemble



Photographie du défaut



Hauteur critique avant intrusion (en m) :	
Surface du trou engendrant l'intrusion (cm²) :	
Vulnérabilité (%) :	100

Surface active (m²)

30

Localisation

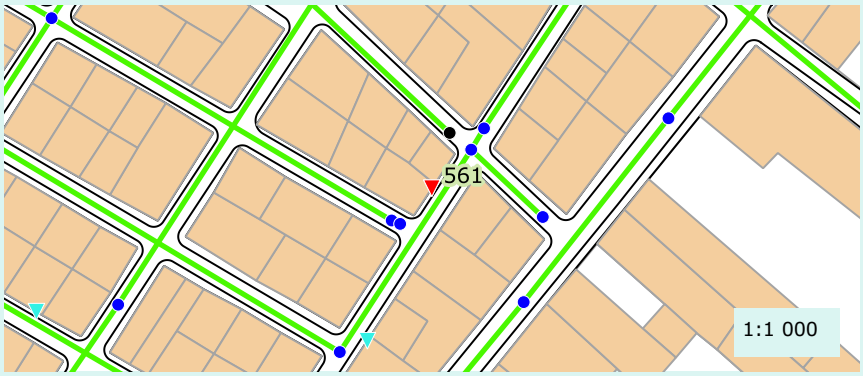

Caractéristique de la réponse

Rapidité :	Oui
Densité du panache :	Oui

Validation au colorant

Réalisation du test :	Non
Commentaire :	
Résultat :	Non defini

Proposition de travaux de mise en conformité :	Deconnexion
Enquête banchement à prévoir :	Non

Remarque(s) / Observation(s)

CEREG Territoires
Parc d'activités - 400 avenue du Château de Jouques - Bât. A
13 420 Gémenos
Tél : 04 42 32 32 65 - Fax : 04 42 32 32 66 - www.cereg-territoires.com

Commune de :	Aubagne
Date du test :	2018-02-09
Système d'assainissement :	République - Centre ancien

Anomalie fumée n° : 562

Localisation / Adresse

Domaine	Identifiant	N° Voirie	Nom Voirie / Numéro de parcelle	N° Parcelle
Prive		2	RUE VIVE LA JOIE	AE84

Présentation de l'anomalie

Type d'anomalie	Description
Gouttiere	100% de la toiture

Importance de la gravité du défaut

Grave

Photographie d'ensemble



Photographie du défaut



Hauteur critique avant intrusion (en m) :	
Surface du trou engendrant l'intrusion (cm²) :	
Vulnérabilité (%) :	100

Surface active (m²)

30

Localisation



Caractéristique de la réponse

Rapidité :	Oui
Densité du panache :	Oui

Validation au colorant

Réalisation du test :	Non
Commentaire :	
Résultat :	Non defini

Proposition de travaux de mise en conformité :	Deconnexion
Enquête banchement à prévoir :	Non

Remarque(s) / Observation(s)

CEREG Territoires
Parc d'activités - 400 avenue du Château de Jouques - Bât. A
13 420 Gémenos
Tél : 04 42 32 32 65 - Fax : 04 42 32 32 66 - www.cereg-territoires.com

Commune de :	Aubagne
Date du test :	2018-02-09
Système d'assainissement :	République - Centre ancien

Anomalie fumée n° : 563

Localisation / Adresse

Domaine	Identifiant	N° Voirie	Nom Voirie / Numéro de parcelle	N° Parcelle
Public			RUE DE LA DELPHINE	

Présentation de l'anomalie

Type d'anomalie	Description
Ouverture sur chaussee	Zone de ruissellement

Importance de la gravité du défaut

	Grave		

Photographie d'ensemble



Photographie du défaut



Hauteur critique avant intrusion (en m) :	0
Surface du trou engendrant l'intrusion (cm²) :	10
Vulnérabilité (%) :	50

Surface active (m²)

50

Localisation

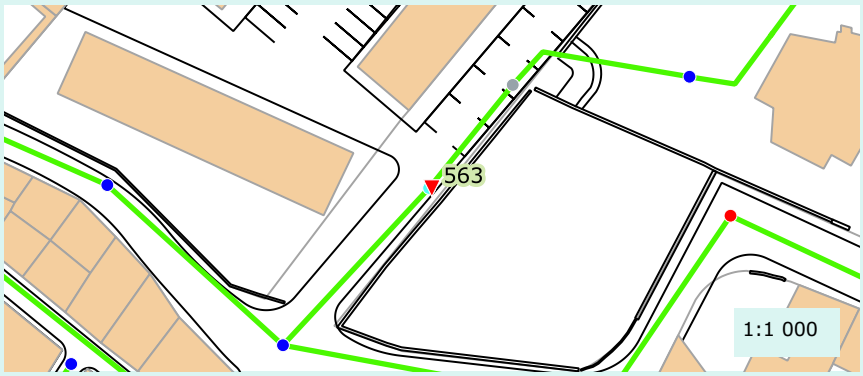

Caractéristique de la réponse

Rapidité :	Oui
Densité du panache :	Oui

Validation au colorant

Réalisation du test :	Non
Commentaire :	
Résultat :	Non defini

Proposition de travaux de mise en conformité :	Obturation de l'orifice
Enquête banchement à prévoir :	Non

Remarque(s) / Observation(s)

CEREG Territoires
Parc d'activités - 400 avenue du Château de Jouques - Bât. A
13 420 Gémenos
Tél : 04 42 32 32 65 - Fax : 04 42 32 32 66 - www.cereg-territoires.com

Commune de :	Aubagne
Date du test :	2018-02-09
Système d'assainissement :	République - Centre ancien

Anomalie fumée n° : 564

Localisation / Adresse

Domaine	Identifiant	N° Voirie	Nom Voirie / Numéro de parcelle	N° Parcelle
Prive	LE SAIGON / IMMO DE		RUE CHAULAN	AE93

Présentation de l'anomalie

Type d'anomalie	Description
Gouttiere	100% de la toiture

Importance de la gravité du défaut

Grave

Photographie d'ensemble



Photographie du défaut



Hauteur critique avant intrusion (en m) :	
Surface du trou engendrant l'intrusion (cm²) :	
Vulnérabilité (%) :	100

Surface active (m²)

40

Localisation



Caractéristique de la réponse

Rapidité :	Oui
Densité du panache :	Oui

Validation au colorant

Réalisation du test :	Non
Commentaire :	
Résultat :	Non defini

Proposition de travaux de mise en conformité :	Deconnexion
Enquête banchement à prévoir :	Non

Remarque(s) / Observation(s)

CEREG Territoires
Parc d'activités - 400 avenue du Château de Jouques - Bât. A
13 420 Gémenos
Tél : 04 42 32 32 65 - Fax : 04 42 32 32 66 - www.cereg-territoires.com

Commune de :	Aubagne
Date du test :	2018-02-09
Système d'assainissement :	République - Centre ancien

Anomalie fumée n° : 565

Localisation / Adresse

Domaine	Identifiant	N° Voirie	Nom Voirie / Numéro de parcelle	N° Parcelle
Prive	PERMANENCE	2	RUE CHAULAN	AE64

Présentation de l'anomalie

Type d'anomalie	Description
Gouttiere	100% de la toiture

Importance de la gravité du défaut

Grave

Photographie d'ensemble



Photographie du défaut



Hauteur critique avant intrusion (en m) :	
Surface du trou engendrant l'intrusion (cm²) :	
Vulnérabilité (%) :	100

Surface active (m²)

50

Localisation



Caractéristique de la réponse

Rapidité :	Oui
Densité du panache :	Oui

Validation au colorant

Réalisation du test :	Non
Commentaire :	
Résultat :	Non defini

Proposition de travaux de mise en conformité :	Deconnexion
Enquête banchement à prévoir :	Non

Remarque(s) / Observation(s)

CEREG Territoires
Parc d'activités - 400 avenue du Château de Jouques - Bât. A
13 420 Gémenos
Tél : 04 42 32 32 65 - Fax : 04 42 32 32 66 - www.cereg-territoires.com

Commune de :	Aubagne
Date du test :	2018-02-09
Système d'assainissement :	République - Centre ancien

Anomalie fumée n° : 566

Localisation / Adresse

Domaine	Identifiant	N° Voirie	Nom Voirie / Numéro de parcelle	N° Parcelle
Prive	ALI DAHMANE	5	RUE CHAULAN	AE86

Présentation de l'anomalie

Type d'anomalie	Description
Gouttiere	50% de la toiture

Importance de la gravité du défaut

Grave

Photographie d'ensemble



Photographie du défaut



Hauteur critique avant intrusion (en m) :	
Surface du trou engendrant l'intrusion (cm²) :	
Vulnérabilité (%) :	100

Surface active (m²)

30

Localisation



Caractéristique de la réponse

Rapidité :	Oui
Densité du panache :	Oui

Validation au colorant

Réalisation du test :	Non
Commentaire :	
Résultat :	Non defini

Proposition de travaux de mise en conformité :	Deconnexion
Enquête banchement à prévoir :	Non

Remarque(s) / Observation(s)

CEREG Territoires
Parc d'activités - 400 avenue du Château de Jouques - Bât. A
13 420 Gémenos
Tél : 04 42 32 32 65 - Fax : 04 42 32 32 66 - www.cereg-territoires.com

Commune de :	Aubagne
Date du test :	2018-02-09
Système d'assainissement :	République - Centre ancien

Anomalie fumée n° : 567

Localisation / Adresse

Domaine	Identifiant	N° Voirie	Nom Voirie / Numéro de parcelle	N° Parcelle
Prive	MICHEL		CHEMIN DE LA CHAPELLE	AP570

Présentation de l'anomalie

Type d'anomalie	Description
Gouttiere	50% de la toiture

Importance de la gravité du défaut

Grave

Photographie d'ensemble



Photographie du défaut



Hauteur critique avant intrusion (en m) :	
Surface du trou engendrant l'intrusion (cm²) :	
Vulnérabilité (%) :	100

Surface active (m²)

60

Localisation



Caractéristique de la réponse

Rapidité :	Oui
Densité du panache :	Oui

Validation au colorant

Réalisation du test :	Non
Commentaire :	
Résultat :	Non defini

Proposition de travaux de mise en conformité :	Deconnexion
Enquête banchement à prévoir :	Non

Remarque(s) / Observation(s)

CEREG Territoires
Parc d'activités - 400 avenue du Château de Jouques - Bât. A
13 420 Gémenos
Tél : 04 42 32 32 65 - Fax : 04 42 32 32 66 - www.cereg-territoires.com

Commune de :	Aubagne
Date du test :	2018-02-09
Système d'assainissement :	République - Centre ancien

Anomalie fumée n° : 568

Localisation / Adresse

Domaine	Identifiant	N° Voirie	Nom Voirie / Numéro de parcelle	N° Parcelle
Prive	LE VIEUX COUVENT	50	ALLEE DES VIOLETTES	AP90

Présentation de l'anomalie

Type d'anomalie	Description
Gouttiere	50% de la toiture

Importance de la gravité du défaut

Grave

Photographie d'ensemble



Photographie du défaut



Hauteur critique avant intrusion (en m) :	
Surface du trou engendrant l'intrusion (cm²) :	
Vulnérabilité (%) :	100

Surface active (m²)

100

Localisation

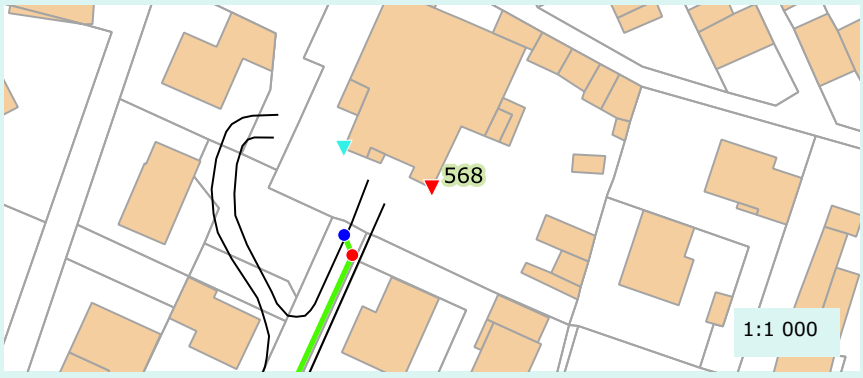

Caractéristique de la réponse

Rapidité :	Oui
Densité du panache :	Oui

Validation au colorant

Réalisation du test :	Non
Commentaire :	
Résultat :	Non defini

Proposition de travaux de mise en conformité :	Deconnexion
Enquête banchement à prévoir :	Non

Remarque(s) / Observation(s)

CEREG Territoires
Parc d'activités - 400 avenue du Château de Jouques - Bât. A
13 420 Gémenos
Tél : 04 42 32 32 65 - Fax : 04 42 32 32 66 - www.cereg-territoires.com

Commune de :	Aubagne
Date du test :	2018-02-09
Système d'assainissement :	République - Centre ancien

Anomalie fumée n° : 569

Localisation / Adresse

Domaine	Identifiant	N° Voirie	Nom Voirie / Numéro de parcelle	N° Parcelle
Prive	LE VIEUX COUVENT	50	ALLEE DES VIOLETTES	AP90

Présentation de l'anomalie

Type d'anomalie	Description
Gouttiere	50% de la toiture

Importance de la gravité du défaut

Grave

Photographie d'ensemble



Photographie du défaut



Hauteur critique avant intrusion (en m) :	
Surface du trou engendrant l'intrusion (cm²) :	
Vulnérabilité (%) :	100

Surface active (m²)

100

Localisation

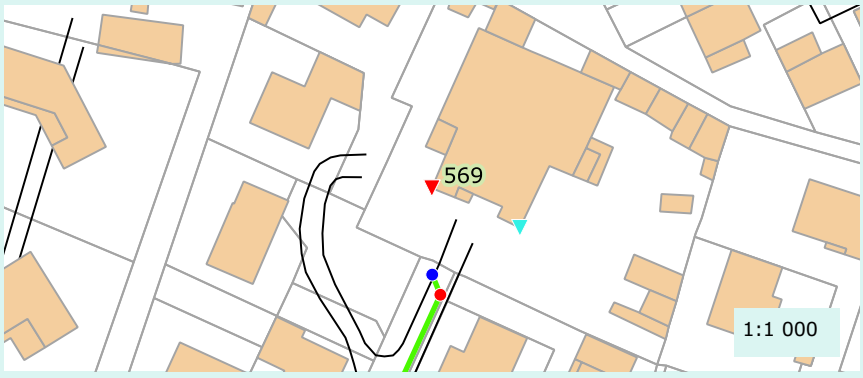

Caractéristique de la réponse

Rapidité :	Oui
Densité du panache :	Oui

Validation au colorant

Réalisation du test :	Non
Commentaire :	
Résultat :	Non defini

Proposition de travaux de mise en conformité :	Deconnexion
Enquête banchement à prévoir :	Non

Remarque(s) / Observation(s)

CEREG Territoires
Parc d'activités - 400 avenue du Château de Jouques - Bât. A
13 420 Gémenos
Tél : 04 42 32 32 65 - Fax : 04 42 32 32 66 - www.cereg-territoires.com

Commune de :	Aubagne
Date du test :	2018-02-09
Système d'assainissement :	République - Centre ancien

Anomalie fumée n° : 570

Localisation / Adresse

Domaine	Identifiant	N° Voirie	Nom Voirie / Numéro de parcelle	N° Parcelle
Prive	CIARAMITARO	100	CHEMIN SAINT-JOSEPH	AR104

Présentation de l'anomalie

Type d'anomalie	Description
Gouttiere	50% de la toiture

Importance de la gravité du défaut

Grave

Photographie d'ensemble



Photographie du défaut



Hauteur critique avant intrusion (en m) :	
Surface du trou engendrant l'intrusion (cm²) :	
Vulnérabilité (%) :	100

Surface active (m²)

50

Localisation



Caractéristique de la réponse

Rapidité :	Oui
Densité du panache :	Oui

Validation au colorant

Réalisation du test :	Non
Commentaire :	
Résultat :	Non defini

Proposition de travaux de mise en conformité :	Deconnexion
Enquête banchement à prévoir :	Non

Remarque(s) / Observation(s)

CEREG Territoires
Parc d'activités - 400 avenue du Château de Jouques - Bât. A
13 420 Gémenos
Tél : 04 42 32 32 65 - Fax : 04 42 32 32 66 - www.cereg-territoires.com

Commune de :	Aubagne
Date du test :	2018-02-09
Système d'assainissement :	République - Centre ancien

Anomalie fumée n° : 571

Localisation / Adresse

Domaine	Identifiant	N° Voirie	Nom Voirie / Numéro de parcelle	N° Parcelle
Prive	CIGNA	55	Impasse des Chenes	AR103

Présentation de l'anomalie

Type d'anomalie	Description
Gouttiere	100% de la toiture

Importance de la gravité du défaut

Grave

Photographie d'ensemble



Photographie du défaut



Hauteur critique avant intrusion (en m) :	
Surface du trou engendrant l'intrusion (cm²) :	
Vulnérabilité (%) :	100

Surface active (m²)

20

Localisation

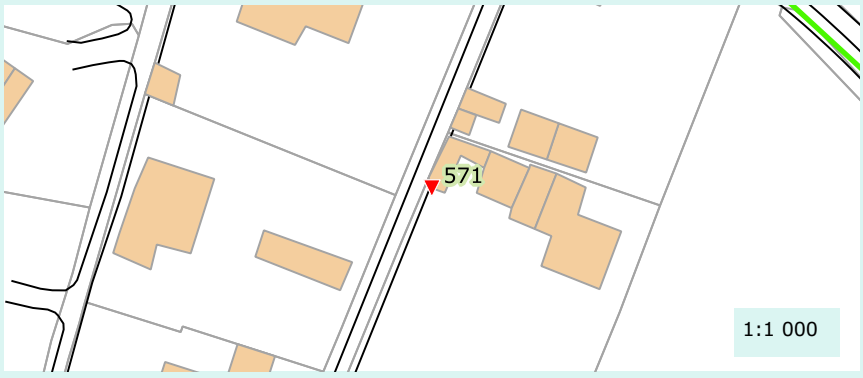

Caractéristique de la réponse

Rapidité :	Oui
Densité du panache :	Oui

Validation au colorant

Réalisation du test :	Non
Commentaire :	
Résultat :	Non defini

Proposition de travaux de mise en conformité :	Deconnexion
Enquête banchement à prévoir :	Non

Remarque(s) / Observation(s)

CEREG Territoires
Parc d'activités - 400 avenue du Château de Jouques - Bât. A
13 420 Gémenos
Tél : 04 42 32 32 65 - Fax : 04 42 32 32 66 - www.cereg-territoires.com

Commune de :	Aubagne
Date du test :	2018-02-09
Système d'assainissement :	République - Centre ancien

Anomalie fumée n° : 572

Localisation / Adresse

Domaine	Identifiant	N° Voirie	Nom Voirie / Numéro de parcelle	N° Parcelle
Prive	PAYEN	23	BOULEVARD DES HORIZONS CLAIRS	AO92

Présentation de l'anomalie

Type d'anomalie	Description
Boite de branchement non etanche	Zone de ruissellement

Importance de la gravité du défaut

Grave

Photographie d'ensemble



Photographie du défaut



Hauteur critique avant intrusion (en m) :	
Surface du trou engendrant l'intrusion (cm²) :	
Vulnérabilité (%) :	100

Surface active (m²)

30

Localisation

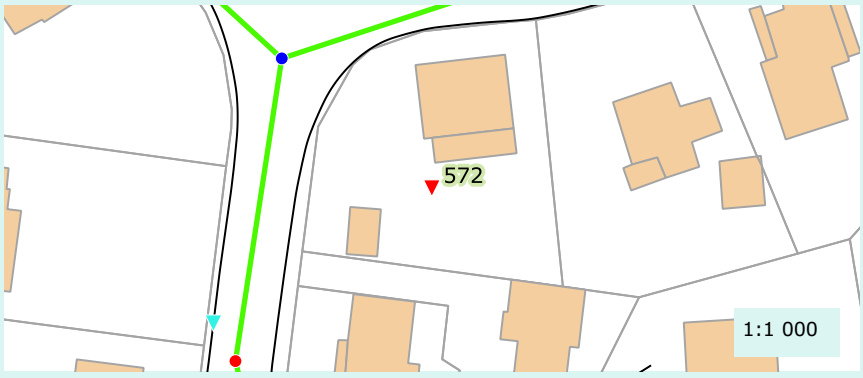

Caractéristique de la réponse

Rapidité :	Oui
Densité du panache :	Oui

Validation au colorant

Réalisation du test :	Non
Commentaire :	
Résultat :	Non defini

Proposition de travaux de mise en conformité :	Etancheification du regard
Enquête banchement à prévoir :	Non

Remarque(s) / Observation(s)

CEREG Territoires
Parc d'activités - 400 avenue du Château de Jouques - Bât. A
13 420 Gémenos
Tél : 04 42 32 32 65 - Fax : 04 42 32 32 66 - www.cereg-territoires.com

Commune de :	Aubagne
Date du test :	2018-02-09
Système d'assainissement :	République - Centre ancien

Anomalie fumée n° : 573

Localisation / Adresse

Domaine	Identifiant	N° Voirie	Nom Voirie / Numéro de parcelle	N° Parcelle
Prive	FAUCHEUX	3	BOULEVARD DES HORIZONS CLAIRS	AO104

Présentation de l'anomalie

Type d'anomalie	Description
Gouttiere	50% de la toiture

Importance de la gravité du défaut

Grave

Photographie d'ensemble



Photographie du défaut



Hauteur critique avant intrusion (en m) :	
Surface du trou engendrant l'intrusion (cm²) :	
Vulnérabilité (%) :	100

Surface active (m²)

50

Localisation

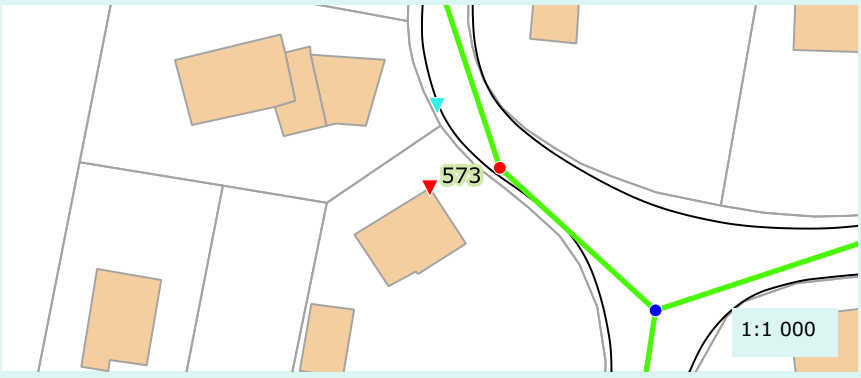

Caractéristique de la réponse

Rapidité :	Oui
Densité du panache :	Oui

Validation au colorant

Réalisation du test :	Non
Commentaire :	
Résultat :	Non defini

Proposition de travaux de mise en conformité :	Deconnexion
Enquête banchement à prévoir :	Non

Remarque(s) / Observation(s)

CEREG Territoires
Parc d'activités - 400 avenue du Château de Jouques - Bât. A
13 420 Gémenos
Tél : 04 42 32 32 65 - Fax : 04 42 32 32 66 - www.cereg-territoires.com

Commune de :	Aubagne
Date du test :	2018-02-09
Système d'assainissement :	République - Centre ancien

Anomalie fumée n° : 574

Localisation / Adresse

Domaine	Identifiant	N° Voirie	Nom Voirie / Numéro de parcelle	N° Parcelle
Public		DEVANT 4	BOULEVARD DES HORIZONS CLAIRS	

Présentation de l'anomalie

Type d'anomalie	Description
Boite de branchement non etanche	Zone de ruissellement

Importance de la gravité du défaut

Grave

Photographie d'ensemble



Photographie du défaut



Hauteur critique avant intrusion (en m) :	
Surface du trou engendrant l'intrusion (cm²) :	
Vulnérabilité (%) :	50

Surface active (m²)

20

Localisation

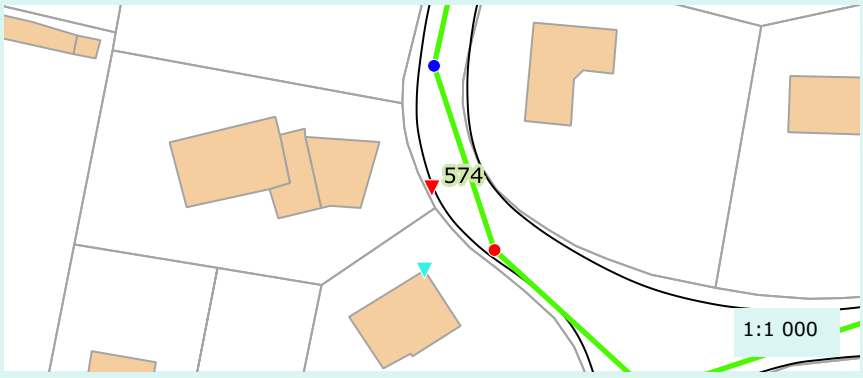

Caractéristique de la réponse

Rapidité :	Oui
Densité du panache :	Oui

Validation au colorant

Réalisation du test :	Non
Commentaire :	
Résultat :	Non defini

Proposition de travaux de mise en conformité :	Etancheification du regard
Enquête banchement à prévoir :	Non

Remarque(s) / Observation(s)

CEREG Territoires
Parc d'activités - 400 avenue du Château de Jouques - Bât. A
13 420 Gémenos
Tél : 04 42 32 32 65 - Fax : 04 42 32 32 66 - www.cereg-territoires.com

Commune de :	Aubagne
Date du test :	2018-02-09
Système d'assainissement :	République - Centre ancien

Anomalie fumée n° : 575

Localisation / Adresse

Domaine	Identifiant	N° Voirie	Nom Voirie / Numéro de parcelle	N° Parcelle
Prive	SALIMBENI	6	BOULEVARD DES HORIZONS CLAIRS	AO65

Présentation de l'anomalie

Type d'anomalie	Description
Gouttiere	50% de la toiture

Importance de la gravité du défaut

Grave

Photographie d'ensemble



Photographie du défaut



Hauteur critique avant intrusion (en m) :	
Surface du trou engendrant l'intrusion (cm²) :	
Vulnérabilité (%) :	100

Surface active (m²)

50

Localisation

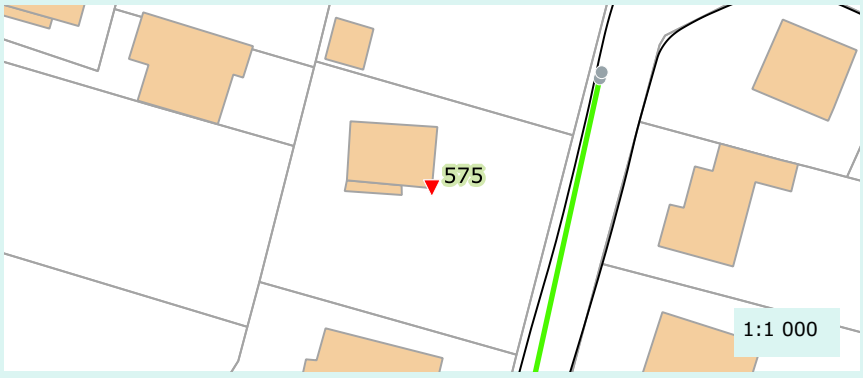

Caractéristique de la réponse

Rapidité :	Oui
Densité du panache :	Oui

Validation au colorant

Réalisation du test :	Non
Commentaire :	
Résultat :	Non defini

Proposition de travaux de mise en conformité :	Deconnexion
Enquête banchement à prévoir :	Non

Remarque(s) / Observation(s)

CEREG Territoires
Parc d'activités - 400 avenue du Château de Jouques - Bât. A
13 420 Gémenos
Tél : 04 42 32 32 65 - Fax : 04 42 32 32 66 - www.cereg-territoires.com

Commune de :	Aubagne
Date du test :	2018-02-09
Système d'assainissement :	République - Centre ancien

Anomalie fumée n° : 576

Localisation / Adresse

Domaine	Identifiant	N° Voirie	Nom Voirie / Numéro de parcelle	N° Parcelle
Public		17	BOULEVARD DES HORIZONS CLAIRS	

Présentation de l'anomalie

Type d'anomalie	Description
Boite de branchement non etanche	Zone de ruissellement

Importance de la gravité du défaut

Peu grave

Photographie d'ensemble



Photographie du défaut



Hauteur critique avant intrusion (en m) :	
Surface du trou engendrant l'intrusion (cm²) :	
Vulnérabilité (%) :	10

Surface active (m²)

10

Localisation

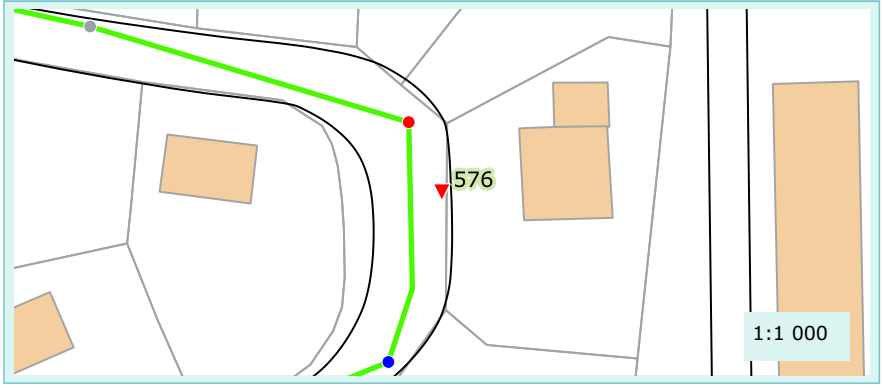

Caractéristique de la réponse

Rapidité :	Oui
Densité du panache :	Oui

Validation au colorant

Réalisation du test :	Non
Commentaire :	
Résultat :	Non defini

Proposition de travaux de mise en conformité :	Etancheification du regard
Enquête banchement à prévoir :	Non

Remarque(s) / Observation(s)

CEREG Territoires
Parc d'activités - 400 avenue du Château de Jouques - Bât. A
13 420 Gémenos
Tél : 04 42 32 32 65 - Fax : 04 42 32 32 66 - www.cereg-territoires.com

Commune de :	Aubagne
Date du test :	2018-02-09
Système d'assainissement :	République - Centre ancien

Anomalie fumée n° : 577

Localisation / Adresse

Domaine	Identifiant	N° Voirie	Nom Voirie / Numéro de parcelle	N° Parcelle
Public		FACE AU	BOULEVARD DES HORIZONS CLAIRS	

Présentation de l'anomalie

Type d'anomalie	Description
Boite de branchement non etanche	Zone de ruissellement

Importance de la gravité du défaut

Grave

Photographie d'ensemble



Photographie du défaut



Hauteur critique avant intrusion (en m) :	
Surface du trou engendrant l'intrusion (cm²) :	
Vulnérabilité (%) :	75

Surface active (m²)

10

Localisation

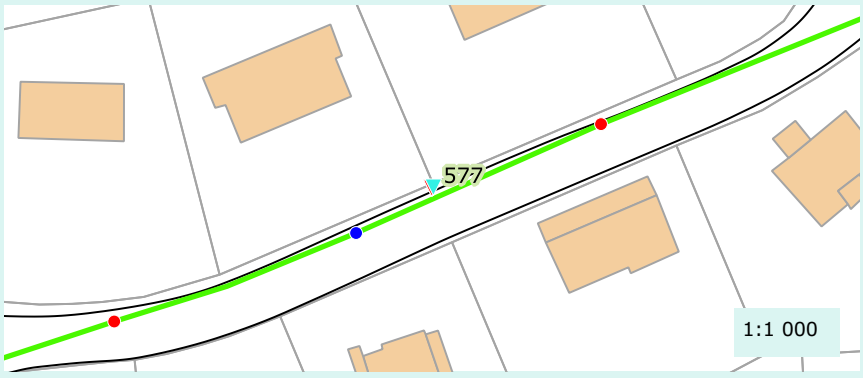

Caractéristique de la réponse

Rapidité :	Oui
Densité du panache :	Oui

Validation au colorant

Réalisation du test :	Non
Commentaire :	
Résultat :	Non defini

Proposition de travaux de mise en conformité :	Etancheification du regard
Enquête banchement à prévoir :	Non

Remarque(s) / Observation(s)

CEREG Territoires
Parc d'activités - 400 avenue du Château de Jouques - Bât. A
13 420 Gémenos
Tél : 04 42 32 32 65 - Fax : 04 42 32 32 66 - www.cereg-territoires.com

Commune de :	Aubagne
Date du test :	2018-02-09
Système d'assainissement :	République - Centre ancien

Anomalie fumée n° : 578

Localisation / Adresse

Domaine	Identifiant	N° Voirie	Nom Voirie / Numéro de parcelle	N° Parcelle
Public		FACE AU	BOULEVARD DES HORIZONS CLAIRS	

Présentation de l'anomalie

Type d'anomalie	Description
Ouverture sur chaussee	Zone de ruissellement

Importance de la gravité du défaut

	Grave		

Photographie d'ensemble



Photographie du défaut



Hauteur critique avant intrusion (en m) :	0
Surface du trou engendrant l'intrusion (cm²) :	50
Vulnérabilité (%) :	75

Surface active (m²)

10

Localisation

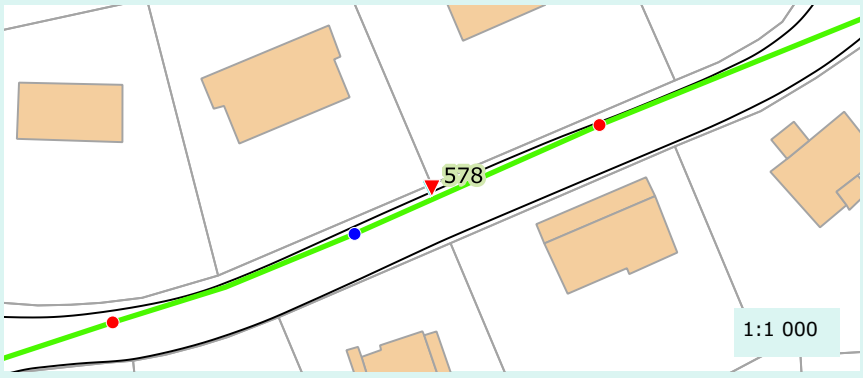

Caractéristique de la réponse

Rapidité :	Oui
Densité du panache :	Oui

Validation au colorant

Réalisation du test :	Non
Commentaire :	
Résultat :	Non defini

Proposition de travaux de mise en conformité :	Obturation de l'orifice
Enquête banchement à prévoir :	Non

Remarque(s) / Observation(s)

CEREG Territoires
Parc d'activités - 400 avenue du Château de Jouques - Bât. A
13 420 Gémenos
Tél : 04 42 32 32 65 - Fax : 04 42 32 32 66 - www.cereg-territoires.com

Commune de :	Aubagne
Date du test :	2018-02-09
Système d'assainissement :	République - Centre ancien

Anomalie fumée n° : 579

Localisation / Adresse

Domaine	Identifiant	N° Voirie	Nom Voirie / Numéro de parcelle	N° Parcelle
Prive	BETTIARDA	1	BOULEVARD DES HORIZONS CLAIRS	AO106

Présentation de l'anomalie

Type d'anomalie	Description
Gouttiere	50% de la toiture

Importance de la gravité du défaut

Grave

Photographie d'ensemble



Photographie du défaut



Hauteur critique avant intrusion (en m) :	
Surface du trou engendrant l'intrusion (cm²) :	
Vulnérabilité (%) :	100

Surface active (m²)

60

Localisation

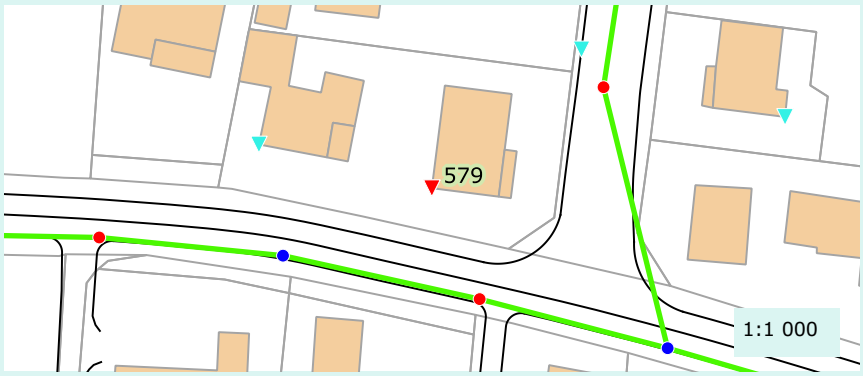

Caractéristique de la réponse

Rapidité :	Oui
Densité du panache :	Oui

Validation au colorant

Réalisation du test :	Non
Commentaire :	
Résultat :	Non defini

Proposition de travaux de mise en conformité :	Deconnexion
Enquête banchement à prévoir :	Non

Remarque(s) / Observation(s)

CEREG Territoires
Parc d'activités - 400 avenue du Château de Jouques - Bât. A
13 420 Gémenos
Tél : 04 42 32 32 65 - Fax : 04 42 32 32 66 - www.cereg-territoires.com

Commune de :	Aubagne
Date du test :	2018-02-09
Système d'assainissement :	République - Centre ancien

Anomalie fumée n° : 580

Localisation / Adresse

Domaine	Identifiant	N° Voirie	Nom Voirie / Numéro de parcelle	N° Parcelle
Prive	ROYERE	705	BOULEVARD DES HORIZONS CLAIRS	AO106

Présentation de l'anomalie

Type d'anomalie	Description
Gouttiere	50% de la toiture

Importance de la gravité du défaut

Grave

Photographie d'ensemble



Photographie du défaut



Hauteur critique avant intrusion (en m) :	
Surface du trou engendrant l'intrusion (cm²) :	
Vulnérabilité (%) :	100

Surface active (m²)

80

Localisation

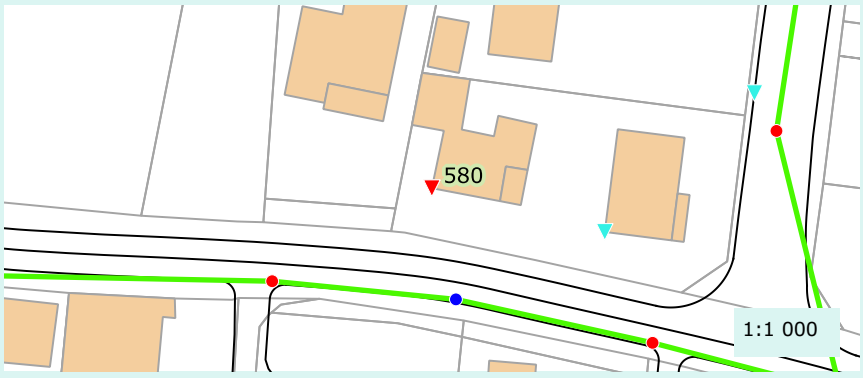

Caractéristique de la réponse

Rapidité :	Oui
Densité du panache :	Oui

Validation au colorant

Réalisation du test :	Non
Commentaire :	
Résultat :	Non defini

Proposition de travaux de mise en conformité :	Deconnexion
Enquête banchement à prévoir :	Non

Remarque(s) / Observation(s)

CEREG Territoires
Parc d'activités - 400 avenue du Château de Jouques - Bât. A
13 420 Gémenos
Tél : 04 42 32 32 65 - Fax : 04 42 32 32 66 - www.cereg-territoires.com

Commune de :	Aubagne
Date du test :	2018-02-09
Système d'assainissement :	République - Centre ancien

Anomalie fumée n° : 581

Localisation / Adresse

Domaine	Identifiant	N° Voirie	Nom Voirie / Numéro de parcelle	N° Parcelle
Prive	AOUN ROBERTY	570	CHEMIN SAINT-MICHEL	AR285

Présentation de l'anomalie

Type d'anomalie	Description
Chemin de grille	En contre bas d'une surface impermeable

Importance de la gravité du défaut

Grave

Photographie d'ensemble



Photographie du défaut



Hauteur critique avant intrusion (en m) :	
Surface du trou engendrant l'intrusion (cm²) :	
Vulnérabilité (%) :	100

Surface active (m²)

100

Localisation

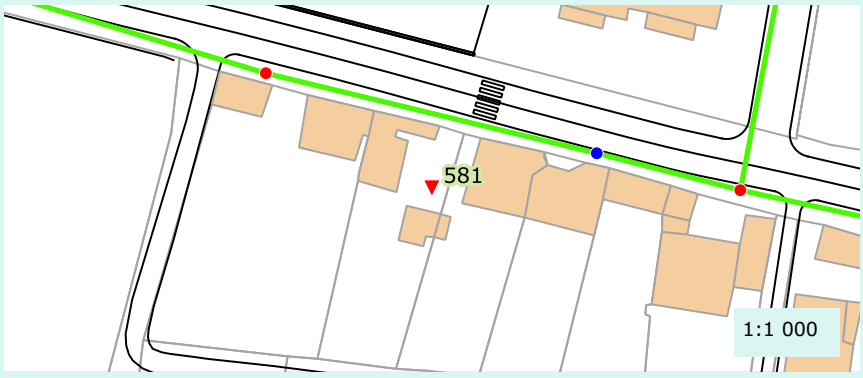

Caractéristique de la réponse

Rapidité :	Oui
Densité du panache :	Oui

Validation au colorant

Réalisation du test :	Non
Commentaire :	
Résultat :	Non defini

Proposition de travaux de mise en conformité :	Deconnexion
Enquête banchement à prévoir :	Non

Remarque(s) / Observation(s)

CEREG Territoires
Parc d'activités - 400 avenue du Château de Jouques - Bât. A
13 420 Gémenos
Tél : 04 42 32 32 65 - Fax : 04 42 32 32 66 - www.cereg-territoires.com

Commune de :	Aubagne
Date du test :	2018-02-09
Système d'assainissement :	République - Centre ancien

Anomalie fumée n° : 582

Localisation / Adresse

Domaine	Identifiant	N° Voirie	Nom Voirie / Numéro de parcelle	N° Parcelle
Public		DEVANT 6	Boulevard Gambetta	

Présentation de l'anomalie

Type d'anomalie	Description
Ouverture sur chaussee	Zone de ruissellement

Importance de la gravité du défaut

Grave

Photographie d'ensemble



Photographie du défaut



Hauteur critique avant intrusion (en m) :	
Surface du trou engendrant l'intrusion (cm²) :	10
Vulnérabilité (%) :	25

Surface active (m²)

1

Localisation



Caractéristique de la réponse

Rapidité :	Oui
Densité du panache :	Oui

Validation au colorant

Réalisation du test :	Non
Commentaire :	
Résultat :	Non defini

Proposition de travaux de mise en conformité :	Mise en place d'un coude en bas de cheneau et obturation de l'ancienne conduite restante
Enquête banchement à prévoir :	Non

Remarque(s) / Observation(s)

CEREG Territoires
Parc d'activités - 400 avenue du Château de Jouques - Bât. A
13 420 Gémenos
Tél : 04 42 32 32 65 - Fax : 04 42 32 32 66 - www.cereg-territoires.com

Commune de :	Aubagne
Date du test :	2018-02-09
Système d'assainissement :	République - Centre ancien

Anomalie fumée n° : 583

Localisation / Adresse

Domaine	Identifiant	N° Voirie	Nom Voirie / Numéro de parcelle	N° Parcelle
Public		DEVANT	Rue de la Republique	

Présentation de l'anomalie

Type d'anomalie	Description
Ouverture sur chaussee	Zone de ruissellement

Importance de la gravité du défaut

Grave

Photographie d'ensemble



Photographie du défaut



Hauteur critique avant intrusion (en m) :	0
Surface du trou engendrant l'intrusion (cm²) :	100
Vulnérabilité (%) :	75

Surface active (m²)

10

Localisation

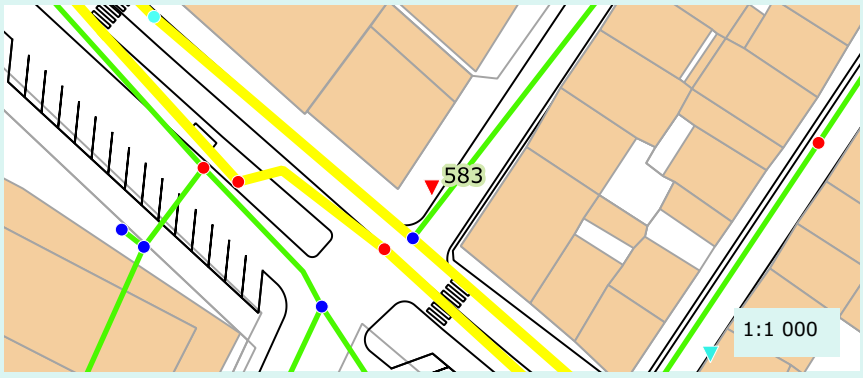

Caractéristique de la réponse

Rapidité :	Oui
Densité du panache :	Oui

Validation au colorant

Réalisation du test :	Non
Commentaire :	
Résultat :	Non defini

Proposition de travaux de mise en conformité :	Obturation de l'orifice
Enquête banchement à prévoir :	Non

Remarque(s) / Observation(s)

CEREG Territoires
Parc d'activités - 400 avenue du Château de Jouques - Bât. A
13 420 Gémenos
Tél : 04 42 32 32 65 - Fax : 04 42 32 32 66 - www.cereg-territoires.com

Commune de :	Aubagne
Date du test :	2018-02-09
Système d'assainissement :	République - Centre ancien

Anomalie fumée n° : 584

Localisation / Adresse

Domaine	Identifiant	N° Voirie	Nom Voirie / Numéro de parcelle	N° Parcelle
Prive		2	RUE LOUIS BLANC	AR178

Présentation de l'anomalie

Type d'anomalie	Description
Gouttiere	100% de la toiture

Importance de la gravité du défaut

Grave

Photographie d'ensemble



Photographie du défaut



Hauteur critique avant intrusion (en m) :	
Surface du trou engendrant l'intrusion (cm²) :	
Vulnérabilité (%) :	100

Surface active (m²)

70

Localisation



Caractéristique de la réponse

Rapidité :	Oui
Densité du panache :	Oui

Validation au colorant

Réalisation du test :	Non
Commentaire :	
Résultat :	Non defini

Proposition de travaux de mise en conformité :	Deconnexion
Enquête banchement à prévoir :	Non

Remarque(s) / Observation(s)

CEREG Territoires
Parc d'activités - 400 avenue du Château de Jouques - Bât. A
13 420 Gémenos
Tél : 04 42 32 32 65 - Fax : 04 42 32 32 66 - www.cereg-territoires.com

Commune de :	Aubagne
Date du test :	2018-02-09
Système d'assainissement :	République - Centre ancien

Anomalie fumée n° : 585

Localisation / Adresse

Domaine	Identifiant	N° Voirie	Nom Voirie / Numéro de parcelle	N° Parcelle
Prive		15	PLACE RAU	AE240

Présentation de l'anomalie

Type d'anomalie	Description
Gouttiere	50% de la toiture

Importance de la gravité du défaut

Grave

Photographie d'ensemble



Photographie du défaut



Hauteur critique avant intrusion (en m) :	
Surface du trou engendrant l'intrusion (cm²) :	
Vulnérabilité (%) :	100

Surface active (m²)

40

Localisation



Caractéristique de la réponse

Rapidité :	Oui
Densité du panache :	Oui

Validation au colorant

Réalisation du test :	Non
Commentaire :	
Résultat :	Non defini

Proposition de travaux de mise en conformité :	Deconnexion
Enquête banchement à prévoir :	Non

Remarque(s) / Observation(s)

CEREG Territoires
Parc d'activités - 400 avenue du Château de Jouques - Bât. A
13 420 Gémenos
Tél : 04 42 32 32 65 - Fax : 04 42 32 32 66 - www.cereg-territoires.com

Commune de :	Aubagne
Date du test :	2018-02-09
Système d'assainissement :	République - Centre ancien

Anomalie fumée n° : 586

Localisation / Adresse

Domaine	Identifiant	N° Voirie	Nom Voirie / Numéro de parcelle	N° Parcelle
Prive		15	RUE ROUSSEAU	AE344

Présentation de l'anomalie

Type d'anomalie	Description
Gouttiere	100% de la toiture

Importance de la gravité du défaut

Grave

Photographie d'ensemble



Photographie du défaut



Hauteur critique avant intrusion (en m) :	
Surface du trou engendrant l'intrusion (cm²) :	
Vulnérabilité (%) :	100

Surface active (m²)

40

Localisation



Caractéristique de la réponse

Rapidité :	Oui
Densité du panache :	Oui

Validation au colorant

Réalisation du test :	Non
Commentaire :	
Résultat :	Non defini

Proposition de travaux de mise en conformité :	Deconnexion
Enquête banchement à prévoir :	Non

Remarque(s) / Observation(s)

CEREG Territoires
Parc d'activités - 400 avenue du Château de Jouques - Bât. A
13 420 Gémenos
Tél : 04 42 32 32 65 - Fax : 04 42 32 32 66 - www.cereg-territoires.com

Commune de :	Aubagne
Date du test :	2018-02-09
Système d'assainissement :	République - Centre ancien

Anomalie fumée n° : 587

Localisation / Adresse

Domaine	Identifiant	N° Voirie	Nom Voirie / Numéro de parcelle	N° Parcelle
Prive	TCHILIAN	3	RUE ROUSSEAU	AE249

Présentation de l'anomalie

Type d'anomalie	Description
Gouttiere	100% de la toiture

Importance de la gravité du défaut

Grave

Photographie d'ensemble



Photographie du défaut



Hauteur critique avant intrusion (en m) :	
Surface du trou engendrant l'intrusion (cm²) :	
Vulnérabilité (%) :	100

Surface active (m²)

30

Localisation



Caractéristique de la réponse

Rapidité :	Oui
Densité du panache :	Oui

Validation au colorant

Réalisation du test :	Non
Commentaire :	
Résultat :	Non defini

Proposition de travaux de mise en conformité :	Deconnexion
Enquête banchement à prévoir :	Non

Remarque(s) / Observation(s)

CEREG Territoires
Parc d'activités - 400 avenue du Château de Jouques - Bât. A
13 420 Gémenos
Tél : 04 42 32 32 65 - Fax : 04 42 32 32 66 - www.cereg-territoires.com

Commune de :	Aubagne
Date du test :	2018-02-09
Système d'assainissement :	République - Centre ancien

Anomalie fumée n° : 588

Localisation / Adresse

Domaine	Identifiant	N° Voirie	Nom Voirie / Numéro de parcelle	N° Parcelle
Prive	TIXIER	7 TER	Rue de l'egalite	AE243

Présentation de l'anomalie

Type d'anomalie	Description
Gouttiere	100% de la toiture

Importance de la gravité du défaut

Grave

Photographie d'ensemble



Photographie du défaut



Hauteur critique avant intrusion (en m) :	
Surface du trou engendrant l'intrusion (cm²) :	
Vulnérabilité (%) :	100

Surface active (m²)

100

Localisation



Caractéristique de la réponse

Rapidité :	Oui
Densité du panache :	Oui

Validation au colorant

Réalisation du test :	Non
Commentaire :	
Résultat :	Non defini

Proposition de travaux de mise en conformité :	Deconnexion
Enquête banchement à prévoir :	Non

Remarque(s) / Observation(s)

CEREG Territoires
Parc d'activités - 400 avenue du Château de Jouques - Bât. A
13 420 Gémenos
Tél : 04 42 32 32 65 - Fax : 04 42 32 32 66 - www.cereg-territoires.com

Commune de :	Aubagne
Date du test :	2018-02-09
Système d'assainissement :	République - Centre ancien

Anomalie fumée n° : 589

Localisation / Adresse

Domaine	Identifiant	N° Voirie	Nom Voirie / Numéro de parcelle	N° Parcelle
Prive			RUE TORTE	AD180

Présentation de l'anomalie

Type d'anomalie	Description
Gouttiere	100% de la toiture

Importance de la gravité du défaut

Grave

Photographie d'ensemble



Photographie du défaut



Hauteur critique avant intrusion (en m) :	
Surface du trou engendrant l'intrusion (cm²) :	
Vulnérabilité (%) :	100

Surface active (m²)

50

Localisation

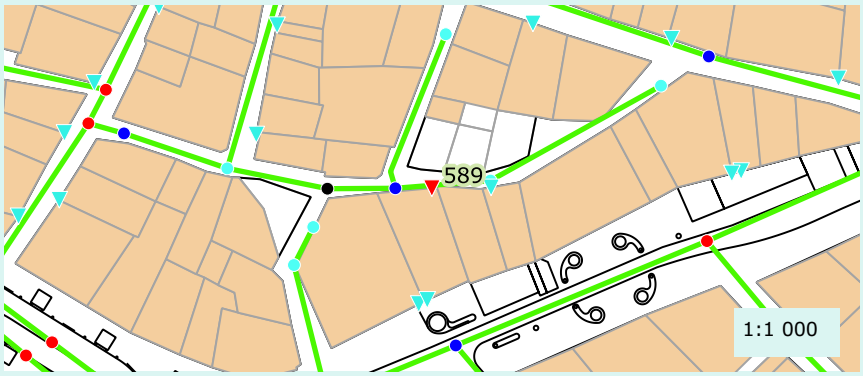

Caractéristique de la réponse

Rapidité :	Oui
Densité du panache :	Oui

Validation au colorant

Réalisation du test :	Non
Commentaire :	
Résultat :	Non defini

Proposition de travaux de mise en conformité :	Deconnexion
Enquête banchement à prévoir :	Non

Remarque(s) / Observation(s)

CEREG Territoires
Parc d'activités - 400 avenue du Château de Jouques - Bât. A
13 420 Gémenos
Tél : 04 42 32 32 65 - Fax : 04 42 32 32 66 - www.cereg-territoires.com

Commune de :	Aubagne
Date du test :	2018-02-09
Système d'assainissement :	République - Centre ancien

Anomalie fumée n° : 590

Localisation / Adresse

Domaine	Identifiant	N° Voirie	Nom Voirie / Numéro de parcelle	N° Parcelle
Prive	ARNAUD		RUE TORTE	AD180

Présentation de l'anomalie

Type d'anomalie	Description
Gouttiere	100% de la toiture

Importance de la gravité du défaut

Grave

Photographie d'ensemble



Photographie du défaut



Hauteur critique avant intrusion (en m) :	
Surface du trou engendrant l'intrusion (cm²) :	
Vulnérabilité (%) :	100

Surface active (m²)

40

Localisation

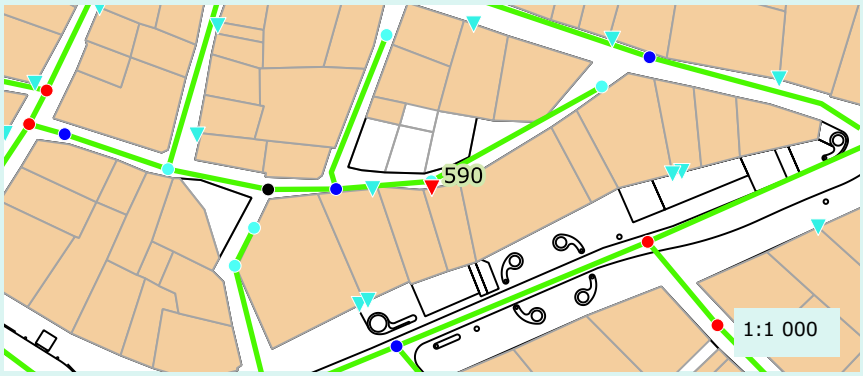

Caractéristique de la réponse

Rapidité :	Oui
Densité du panache :	Oui

Validation au colorant

Réalisation du test :	Non
Commentaire :	
Résultat :	Non defini

Proposition de travaux de mise en conformité :	Deconnexion
Enquête banchement à prévoir :	Non

Remarque(s) / Observation(s)

CEREG Territoires
Parc d'activités - 400 avenue du Château de Jouques - Bât. A
13 420 Gémenos
Tél : 04 42 32 32 65 - Fax : 04 42 32 32 66 - www.cereg-territoires.com

Commune de :	Aubagne
Date du test :	2018-02-09
Système d'assainissement :	République - Centre ancien

Anomalie fumée n° : 591

Localisation / Adresse

Domaine	Identifiant	N° Voirie	Nom Voirie / Numéro de parcelle	N° Parcelle
Public			CHEMIN SAINT-JOSEPH	

Présentation de l'anomalie

Type d'anomalie	Description
Boite de branchement non etanche	En contre bas d'une surface impermeable

Importance de la gravité du défaut

Peu grave

Photographie d'ensemble



Photographie du défaut



Hauteur critique avant intrusion (en m) :	
Surface du trou engendrant l'intrusion (cm²) :	
Vulnérabilité (%) :	0

Surface active (m²)

0

Localisation

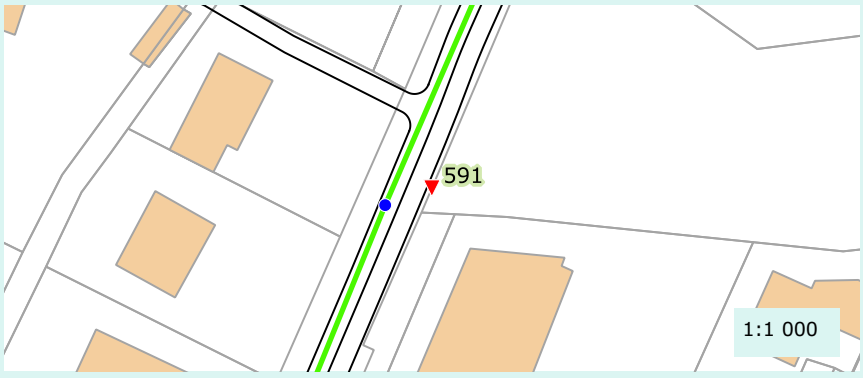

Caractéristique de la réponse

Rapidité :	Oui
Densité du panache :	Oui

Validation au colorant

Réalisation du test :	Non
Commentaire :	
Résultat :	Non defini

Proposition de travaux de mise en conformité :	Etancheification du regard
Enquête banchement à prévoir :	Non

Remarque(s) / Observation(s)

CEREG Territoires
Parc d'activités - 400 avenue du Château de Jouques - Bât. A
13 420 Gémenos
Tél : 04 42 32 32 65 - Fax : 04 42 32 32 66 - www.cereg-territoires.com

Commune de :	Aubagne
Date du test :	2018-02-09
Système d'assainissement :	République - Centre ancien

Anomalie fumée n° : 592

Localisation / Adresse

Domaine	Identifiant	N° Voirie	Nom Voirie / Numéro de parcelle	N° Parcelle
Prive			Rue du Château	AD288

Présentation de l'anomalie

Type d'anomalie	Description
Boite de branchement non etanche	En contre bas d'une surface impermeable

Importance de la gravité du défaut

Peu grave

Photographie d'ensemble



Photographie du défaut



Hauteur critique avant intrusion (en m) :	
Surface du trou engendrant l'intrusion (cm²) :	
Vulnérabilité (%) :	0

Surface active (m²)

0

Localisation



Caractéristique de la réponse

Rapidité :	Oui
Densité du panache :	Oui

Validation au colorant

Réalisation du test :	Non
Commentaire :	
Résultat :	Non defini

Proposition de travaux de mise en conformité :	Non defini
Enquête banchement à prévoir :	Non

Remarque(s) / Observation(s)

CEREG Territoires
Parc d'activités - 400 avenue du Château de Jouques - Bât. A
13 420 Gémenos
Tél : 04 42 32 32 65 - Fax : 04 42 32 32 66 - www.cereg-territoires.com

Commune de :	Aubagne
Date du test :	2018-02-09
Système d'assainissement :	République - Centre ancien

Anomalie fumée n° : 593

Localisation / Adresse

Domaine	Identifiant	N° Voirie	Nom Voirie / Numéro de parcelle	N° Parcelle
Prive			Rue du Château	AD287

Présentation de l'anomalie

Type d'anomalie	Description
Boite de branchement non etanche	En contre bas d'une surface impermeable

Importance de la gravité du défaut

Peu grave

Photographie d'ensemble



Photographie du défaut



Hauteur critique avant intrusion (en m) :	
Surface du trou engendrant l'intrusion (cm²) :	
Vulnérabilité (%) :	60

Surface active (m²)

10

Localisation



Caractéristique de la réponse

Rapidité :	Oui
Densité du panache :	Oui

Validation au colorant

Réalisation du test :	Non
Commentaire :	
Résultat :	Non defini

Proposition de travaux de mise en conformité :	Etancheification du regard
Enquête banchement à prévoir :	Non

Remarque(s) / Observation(s)

CEREG Territoires
Parc d'activités - 400 avenue du Château de Jouques - Bât. A
13 420 Gémenos
Tél : 04 42 32 32 65 - Fax : 04 42 32 32 66 - www.cereg-territoires.com

Commune de :	Aubagne
Date du test :	2018-02-09
Système d'assainissement :	République - Centre ancien

Anomalie fumée n° : 594

Localisation / Adresse

Domaine	Identifiant	N° Voirie	Nom Voirie / Numéro de parcelle	N° Parcelle
Prive	Berni	70	Chemin du Chateau	AO52

Présentation de l'anomalie

Type d'anomalie	Description
Boite de branchement non etanche	En contre bas d'une surface impermeable

Importance de la gravité du défaut

Peu grave

Photographie d'ensemble



Photographie du défaut



Hauteur critique avant intrusion (en m) :	
Surface du trou engendrant l'intrusion (cm²) :	
Vulnérabilité (%) :	20

Surface active (m²)

10

Localisation

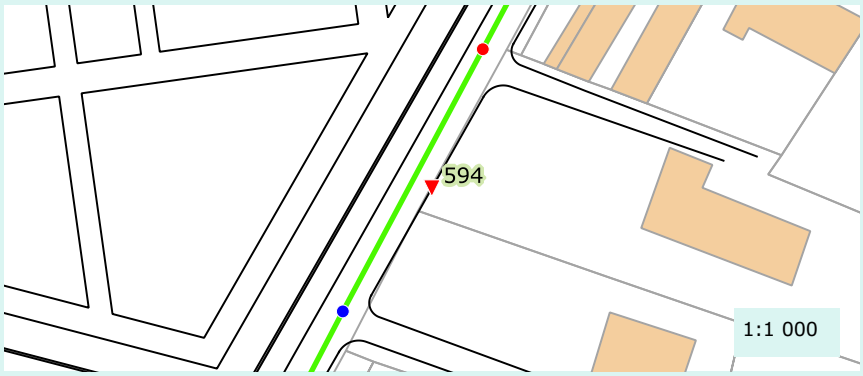

Caractéristique de la réponse

Rapidité :	Oui
Densité du panache :	Oui

Validation au colorant

Réalisation du test :	Non
Commentaire :	
Résultat :	Non defini

Proposition de travaux de mise en conformité :	Etancheification du regard
Enquête banchement à prévoir :	Non

Remarque(s) / Observation(s)

CEREG Territoires
Parc d'activités - 400 avenue du Château de Jouques - Bât. A
13 420 Gémenos
Tél : 04 42 32 32 65 - Fax : 04 42 32 32 66 - www.cereg-territoires.com

Commune de :	Aubagne
Date du test :	2018-02-09
Système d'assainissement :	République - Centre ancien

Anomalie fumée n° : 595

Localisation / Adresse

Domaine	Identifiant	N° Voirie	Nom Voirie / Numéro de parcelle	N° Parcelle
Prive		8	RUE JEU DE BALLON	AE219

Présentation de l'anomalie

Type d'anomalie	Description
Gouttiere	50% de la toiture

Importance de la gravité du défaut

Grave

Photographie d'ensemble



Photographie du défaut



Hauteur critique avant intrusion (en m) :	
Surface du trou engendrant l'intrusion (cm²) :	
Vulnérabilité (%) :	100

Surface active (m²)

40

Localisation



Caractéristique de la réponse

Rapidité :	Oui
Densité du panache :	Oui

Validation au colorant

Réalisation du test :	Non
Commentaire :	
Résultat :	Non defini

Proposition de travaux de mise en conformité :	Deconnexion
Enquête banchement à prévoir :	Non

Remarque(s) / Observation(s)

CEREG Territoires
Parc d'activités - 400 avenue du Château de Jouques - Bât. A
13 420 Gémenos
Tél : 04 42 32 32 65 - Fax : 04 42 32 32 66 - www.cereg-territoires.com

Commune de :	Aubagne
Date du test :	2018-02-09
Système d'assainissement :	République - Centre ancien

Anomalie fumée n° : 596

Localisation / Adresse

Domaine	Identifiant	N° Voirie	Nom Voirie / Numéro de parcelle	N° Parcelle
Prive		11	Rue jeu de ballon	AE19

Présentation de l'anomalie

Type d'anomalie	Description
Gouttiere	50% de la toiture

Importance de la gravité du défaut

Grave

Photographie d'ensemble



Photographie du défaut



Hauteur critique avant intrusion (en m) :	
Surface du trou engendrant l'intrusion (cm²) :	
Vulnérabilité (%) :	100

Surface active (m²)

80

Localisation



Caractéristique de la réponse

Rapidité :	Oui
Densité du panache :	Oui

Validation au colorant

Réalisation du test :	Non
Commentaire :	
Résultat :	Non defini

Proposition de travaux de mise en conformité :	Deconnexion
Enquête banchement à prévoir :	Non

Remarque(s) / Observation(s)

CEREG Territoires
Parc d'activités - 400 avenue du Château de Jouques - Bât. A
13 420 Gémenos
Tél : 04 42 32 32 65 - Fax : 04 42 32 32 66 - www.cereg-territoires.com

Commune de :	Aubagne
Date du test :	2018-02-09
Système d'assainissement :	République - Centre ancien

Anomalie fumée n° : 597

Localisation / Adresse

Domaine	Identifiant	N° Voirie	Nom Voirie / Numéro de parcelle	N° Parcelle
Prive	Cacoub Garcia Huet	4	RUE JEU DE BALLON	AE347

Présentation de l'anomalie

Type d'anomalie	Description
Gouttiere	50% de la toiture

Importance de la gravité du défaut

Grave

Photographie d'ensemble



Photographie du défaut



Hauteur critique avant intrusion (en m) :	
Surface du trou engendrant l'intrusion (cm²) :	
Vulnérabilité (%) :	100

Surface active (m²)

40

Localisation



Caractéristique de la réponse

Rapidité :	Oui
Densité du panache :	Oui

Validation au colorant

Réalisation du test :	Non
Commentaire :	
Résultat :	Non defini

Proposition de travaux de mise en conformité :	Deconnexion
Enquête banchement à prévoir :	Non

Remarque(s) / Observation(s)

CEREG Territoires
Parc d'activités - 400 avenue du Château de Jouques - Bât. A
13 420 Gémenos
Tél : 04 42 32 32 65 - Fax : 04 42 32 32 66 - www.cereg-territoires.com

Commune de :	Aubagne
Date du test :	2018-02-09
Système d'assainissement :	République - Centre ancien

Anomalie fumée n° : 598

Localisation / Adresse

Domaine	Identifiant	N° Voirie	Nom Voirie / Numéro de parcelle	N° Parcelle
Prive	Caietta		RUE JEU DE BALLON	AE484

Présentation de l'anomalie

Type d'anomalie	Description
Gouttiere	50% de la toiture

Importance de la gravité du défaut

	Grave		

Photographie d'ensemble



Photographie du défaut



Hauteur critique avant intrusion (en m) :	
Surface du trou engendrant l'intrusion (cm²) :	
Vulnérabilité (%) :	100

Surface active (m²)

150

Localisation



Caractéristique de la réponse

Rapidité :	Oui
Densité du panache :	Oui

Validation au colorant

Réalisation du test :	Non
Commentaire :	
Résultat :	Non defini

Proposition de travaux de mise en conformité :	Deconnexion
Enquête banchement à prévoir :	Non

Remarque(s) / Observation(s)

CEREG Territoires
Parc d'activités - 400 avenue du Château de Jouques - Bât. A
13 420 Gémenos
Tél : 04 42 32 32 65 - Fax : 04 42 32 32 66 - www.cereg-territoires.com

Commune de :	Aubagne
Date du test :	2018-02-09
Système d'assainissement :	République - Centre ancien

Anomalie fumée n° : 599

Localisation / Adresse

Domaine	Identifiant	N° Voirie	Nom Voirie / Numéro de parcelle	N° Parcelle
Prive	Corvi Lurienne	2	Rue Renarde	AE32

Présentation de l'anomalie

Type d'anomalie	Description
Gouttiere	50% de la toiture

Importance de la gravité du défaut

Grave

Photographie d'ensemble



Photographie du défaut



Hauteur critique avant intrusion (en m) :	
Surface du trou engendrant l'intrusion (cm²) :	
Vulnérabilité (%) :	100

Surface active (m²)

30

Localisation

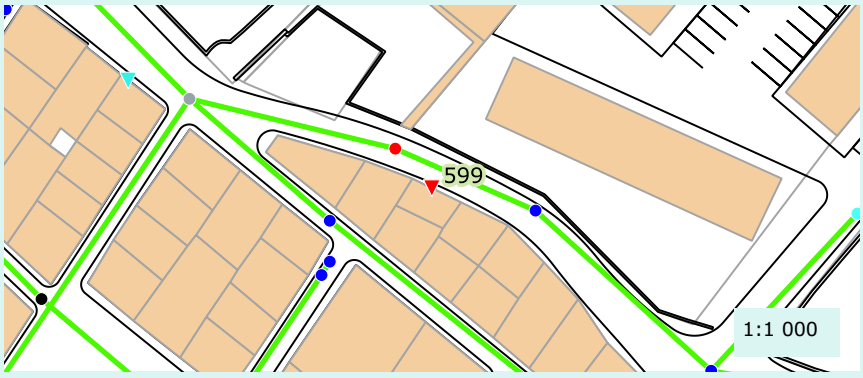

Caractéristique de la réponse

Rapidité :	Oui
Densité du panache :	Oui

Validation au colorant

Réalisation du test :	Non
Commentaire :	
Résultat :	Non defini

Proposition de travaux de mise en conformité :	Deconnexion
Enquête banchement à prévoir :	Non

Remarque(s) / Observation(s)

CEREG Territoires
Parc d'activités - 400 avenue du Château de Jouques - Bât. A
13 420 Gémenos
Tél : 04 42 32 32 65 - Fax : 04 42 32 32 66 - www.cereg-territoires.com

Commune de :	Aubagne
Date du test :	2018-02-09
Système d'assainissement :	République - Centre ancien

Anomalie fumée n° : 600

Localisation / Adresse

Domaine	Identifiant	N° Voirie	Nom Voirie / Numéro de parcelle	N° Parcelle
Prive			Rue de la Verrerie	AE98

Présentation de l'anomalie

Type d'anomalie	Description
Gouttiere	50% de la toiture

Importance de la gravité du défaut

Grave

Photographie d'ensemble



Photographie du défaut



Hauteur critique avant intrusion (en m) :	
Surface du trou engendrant l'intrusion (cm²) :	
Vulnérabilité (%) :	100

Surface active (m²)

50

Localisation



Caractéristique de la réponse

Rapidité :	Oui
Densité du panache :	Oui

Validation au colorant

Réalisation du test :	Non
Commentaire :	
Résultat :	Non defini

Proposition de travaux de mise en conformité :	Deconnexion
Enquête banchement à prévoir :	Non

Remarque(s) / Observation(s)

CEREG Territoires
Parc d'activités - 400 avenue du Château de Jouques - Bât. A
13 420 Gémenos
Tél : 04 42 32 32 65 - Fax : 04 42 32 32 66 - www.cereg-territoires.com

Commune de :	Aubagne
Date du test :	2018-02-09
Système d'assainissement :	République - Centre ancien

Anomalie fumée n° : 601

Localisation / Adresse

Domaine	Identifiant	N° Voirie	Nom Voirie / Numéro de parcelle	N° Parcelle
Prive	Perez Kubiak	5	Rue de la Verrerie	AE159

Présentation de l'anomalie

Type d'anomalie	Description
Gouttiere	50% de la toiture

Importance de la gravité du défaut

Grave

Photographie d'ensemble



Photographie du défaut



Hauteur critique avant intrusion (en m) :	
Surface du trou engendrant l'intrusion (cm²) :	
Vulnérabilité (%) :	100

Surface active (m²)

40

Localisation



Caractéristique de la réponse

Rapidité :	Oui
Densité du panache :	Oui

Validation au colorant

Réalisation du test :	Non
Commentaire :	
Résultat :	Non defini

Proposition de travaux de mise en conformité :	Deconnexion
Enquête banchement à prévoir :	Non

Remarque(s) / Observation(s)

CEREG Territoires
Parc d'activités - 400 avenue du Château de Jouques - Bât. A
13 420 Gémenos
Tél : 04 42 32 32 65 - Fax : 04 42 32 32 66 - www.cereg-territoires.com

Commune de :	Aubagne
Date du test :	2018-02-09
Système d'assainissement :	République - Centre ancien

Anomalie fumée n° : 602

Localisation / Adresse

Domaine	Identifiant	N° Voirie	Nom Voirie / Numéro de parcelle	N° Parcelle
Prive			CHEMIN DE LA CHAPELLE	AP569

Présentation de l'anomalie

Type d'anomalie	Description
Boite de branchement non etanche	Non etanche

Importance de la gravité du défaut

Peu grave

Photographie d'ensemble



Photographie du défaut



Hauteur critique avant intrusion (en m) :	
Surface du trou engendrant l'intrusion (cm²) :	
Vulnérabilité (%) :	30

Surface active (m²)

20

Localisation

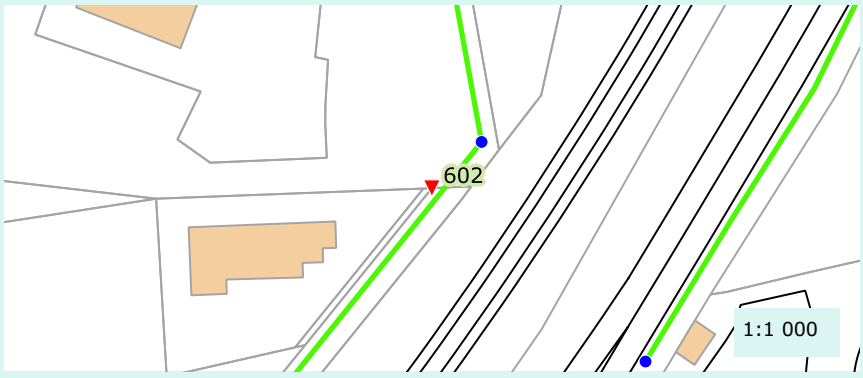

Caractéristique de la réponse

Rapidité :	Oui
Densité du panache :	Oui

Validation au colorant

Réalisation du test :	Non
Commentaire :	
Résultat :	Non defini

Proposition de travaux de mise en conformité :	Etancheification du regard
Enquête banchement à prévoir :	Non

Remarque(s) / Observation(s)

CEREG Territoires
Parc d'activités - 400 avenue du Château de Jouques - Bât. A
13 420 Gémenos
Tél : 04 42 32 32 65 - Fax : 04 42 32 32 66 - www.cereg-territoires.com

Commune de :	Aubagne
Date du test :	2018-02-09
Système d'assainissement :	République - Centre ancien

Anomalie fumée n° : 603

Localisation / Adresse

Domaine	Identifiant	N° Voirie	Nom Voirie / Numéro de parcelle	N° Parcelle
Non defini			CHEMIN DE LA CHAPELLE	

Présentation de l'anomalie

Type d'anomalie	Description
Avaloir	En contre bas d'une surface impermeable

Importance de la gravité du défaut

Très grave

Photographie d'ensemble



Photographie du défaut



Hauteur critique avant intrusion (en m) :	0
Surface du trou engendrant l'intrusion (cm²) :	
Vulnérabilité (%) :	100

Surface active (m²)

5

Localisation



Caractéristique de la réponse

Rapidité :	Oui
Densité du panache :	Oui

Validation au colorant

Réalisation du test :	Non
Commentaire :	
Résultat :	Non defini

Proposition de travaux de mise en conformité :	Deconnexion
Enquête banchement à prévoir :	Non

Remarque(s) / Observation(s)

Local poubelle

CEREG Territoires
Parc d'activités - 400 avenue du Château de Jouques - Bât. A
13 420 Gémenos
Tél : 04 42 32 32 65 - Fax : 04 42 32 32 66 - www.cereg-territoires.com

Commune de :	Aubagne
Date du test :	2018-02-09
Système d'assainissement :	République - Centre ancien

Anomalie fumée n° : 604

Localisation / Adresse

Domaine	Identifiant	N° Voirie	Nom Voirie / Numéro de parcelle	N° Parcelle
Prive	M Mme Chandieu	30	IMPASSE DES OLIVIERS	AR99

Présentation de l'anomalie

Type d'anomalie	Description
Gouttiere	50% de la toiture

Importance de la gravité du défaut

Grave

Photographie d'ensemble



Photographie du défaut



Hauteur critique avant intrusion (en m) :	
Surface du trou engendrant l'intrusion (cm²) :	
Vulnérabilité (%) :	100

Surface active (m²)

50

Localisation

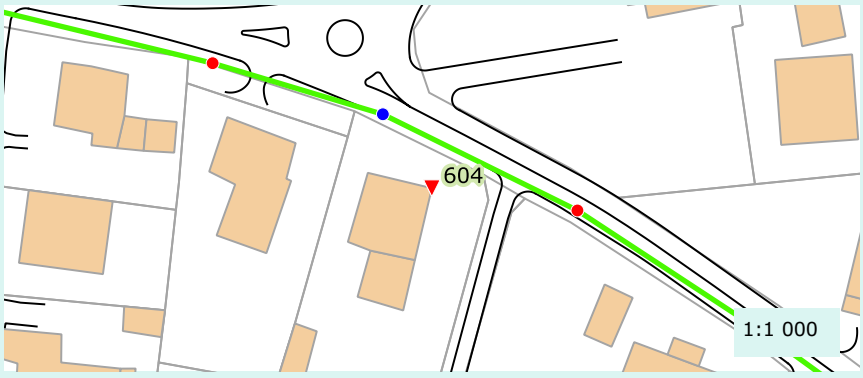

Caractéristique de la réponse

Rapidité :	Oui
Densité du panache :	Oui

Validation au colorant

Réalisation du test :	Non
Commentaire :	
Résultat :	Non defini

Proposition de travaux de mise en conformité :	Deconnexion
Enquête banchement à prévoir :	Non

Remarque(s) / Observation(s)

CEREG Territoires
Parc d'activités - 400 avenue du Château de Jouques - Bât. A
13 420 Gémenos
Tél : 04 42 32 32 65 - Fax : 04 42 32 32 66 - www.cereg-territoires.com

Commune de :	Aubagne
Date du test :	2018-02-09
Système d'assainissement :	République - Centre ancien

Anomalie fumée n° : 605

Localisation / Adresse

Domaine	Identifiant	N° Voirie	Nom Voirie / Numéro de parcelle	N° Parcelle
Prive	Bonneaud Lennard	24	BOULEVARD DES HORIZONS CLAIRS	AO331

Présentation de l'anomalie

Type d'anomalie	Description
Gouttiere	50% de la toiture

Importance de la gravité du défaut

Grave

Photographie d'ensemble



Photographie du défaut

Hauteur critique avant intrusion (en m) :	
Surface du trou engendrant l'intrusion (cm²) :	
Vulnérabilité (%) :	100

Surface active (m²)

50

Localisation



Caractéristique de la réponse

Rapidité :	Oui
Densité du panache :	Oui

Validation au colorant

Réalisation du test :	Non
Commentaire :	
Résultat :	Non defini

Proposition de travaux de mise en conformité :	Deconnexion
Enquête banchement à prévoir :	Non

Remarque(s) / Observation(s)

CEREG Territoires
Parc d'activités - 400 avenue du Château de Jouques - Bât. A
13 420 Gémenos
Tél : 04 42 32 32 65 - Fax : 04 42 32 32 66 - www.cereg-territoires.com

Commune de :	Aubagne
Date du test :	2018-02-09
Système d'assainissement :	République - Centre ancien

Anomalie fumée n° : 606

Localisation / Adresse

Domaine	Identifiant	N° Voirie	Nom Voirie / Numéro de parcelle	N° Parcelle
Prive	Kharro	770	BOULEVARD DES HORIZONS CLAIRS	AR276

Présentation de l'anomalie

Type d'anomalie	Description
Gouttiere	50% de la toiture

Importance de la gravité du défaut

Grave

Photographie d'ensemble



Photographie du défaut



Hauteur critique avant intrusion (en m) :	
Surface du trou engendrant l'intrusion (cm²) :	
Vulnérabilité (%) :	100

Surface active (m²)

30

Localisation



Caractéristique de la réponse

Rapidité :	Oui
Densité du panache :	Oui

Validation au colorant

Réalisation du test :	Non
Commentaire :	
Résultat :	Non defini

Proposition de travaux de mise en conformité :	Deconnexion
Enquête banchement à prévoir :	Non

Remarque(s) / Observation(s)

CEREG Territoires
Parc d'activités - 400 avenue du Château de Jouques - Bât. A
13 420 Gémenos
Tél : 04 42 32 32 65 - Fax : 04 42 32 32 66 - www.cereg-territoires.com

Commune de :	Aubagne
Date du test :	2018-02-09
Système d'assainissement :	République - Centre ancien

Anomalie fumée n° : 607

Localisation / Adresse

Domaine	Identifiant	N° Voirie	Nom Voirie / Numéro de parcelle	N° Parcelle
Prive	Bedrossian	2	BOULEVARD DES HORIZONS CLAIRS	AO105

Présentation de l'anomalie

Type d'anomalie	Description
Boite de branchement non etanche	En contre bas d'une surface impermeable

Importance de la gravité du défaut

Peu grave

Photographie d'ensemble



Photographie du défaut



Hauteur critique avant intrusion (en m) :	
Surface du trou engendrant l'intrusion (cm²) :	
Vulnérabilité (%) :	0

Surface active (m²)

0

Localisation

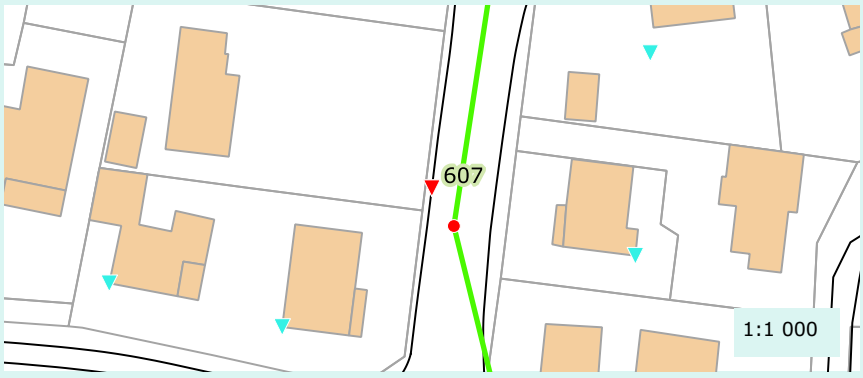

Caractéristique de la réponse

Rapidité :	Oui
Densité du panache :	Oui

Validation au colorant

Réalisation du test :	Non
Commentaire :	
Résultat :	Non defini

Proposition de travaux de mise en conformité :	Etancheification du regard
Enquête banchement à prévoir :	Non

Remarque(s) / Observation(s)

CEREG Territoires
Parc d'activités - 400 avenue du Château de Jouques - Bât. A
13 420 Gémenos
Tél : 04 42 32 32 65 - Fax : 04 42 32 32 66 - www.cereg-territoires.com

Commune de :	Aubagne
Date du test :	2018-02-09
Système d'assainissement :	République - Centre ancien

Anomalie fumée n° : 608

Localisation / Adresse

Domaine	Identifiant	N° Voirie	Nom Voirie / Numéro de parcelle	N° Parcelle
Public			Impasse des Romarins	

Présentation de l'anomalie

Type d'anomalie	Description
Boite de branchement non etanche	En contre bas d'une surface impermeable

Importance de la gravité du défaut

Grave

Photographie d'ensemble



Photographie du défaut



Hauteur critique avant intrusion (en m) :	
Surface du trou engendrant l'intrusion (cm²) :	
Vulnérabilité (%) :	50

Surface active (m²)

20

Localisation

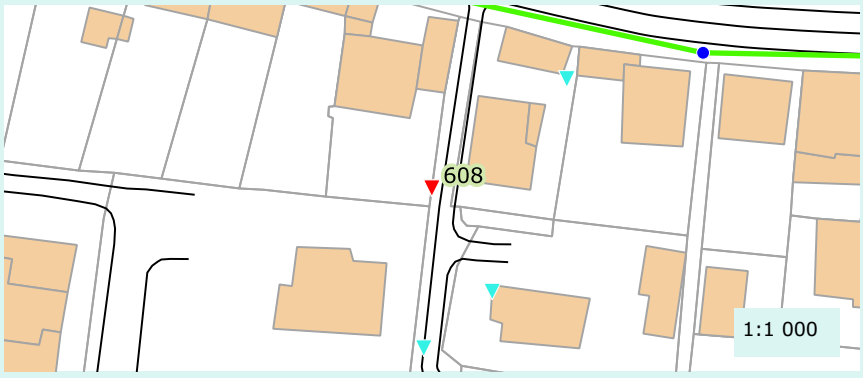

Caractéristique de la réponse

Rapidité :	Oui
Densité du panache :	Oui

Validation au colorant

Réalisation du test :	Non
Commentaire :	
Résultat :	Non defini

Proposition de travaux de mise en conformité :	Etancheification du regard
Enquête banchement à prévoir :	Non

Remarque(s) / Observation(s)

Trou dans la voirie

CEREG Territoires
Parc d'activités - 400 avenue du Château de Jouques - Bât. A
13 420 Gémenos
Tél : 04 42 32 32 65 - Fax : 04 42 32 32 66 - www.cereg-territoires.com

Commune de :	Aubagne
Date du test :	2018-02-09
Système d'assainissement :	République - Centre ancien

Anomalie fumée n° : 609

Localisation / Adresse

Domaine	Identifiant	N° Voirie	Nom Voirie / Numéro de parcelle	N° Parcelle
Prive	Carloz	35	Impasse des Romarins	AR399

Présentation de l'anomalie

Type d'anomalie	Description
Gouttiere	50% de la toiture

Importance de la gravité du défaut

Grave

Photographie d'ensemble



Photographie du défaut



Hauteur critique avant intrusion (en m) :	
Surface du trou engendrant l'intrusion (cm²) :	
Vulnérabilité (%) :	100

Surface active (m²)

40

Localisation

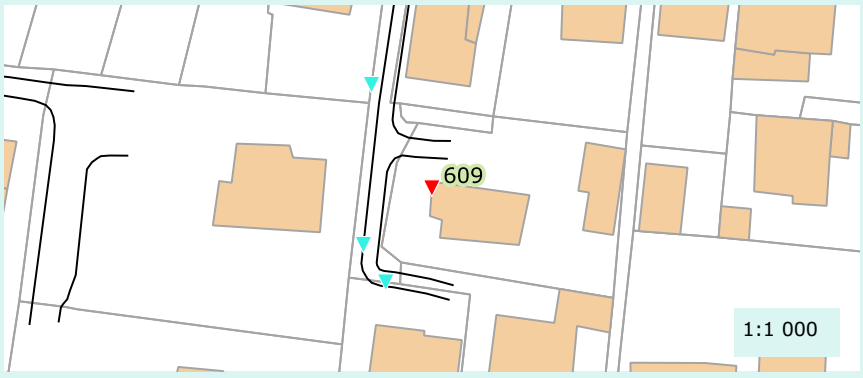

Caractéristique de la réponse

Rapidité :	Oui
Densité du panache :	Oui

Validation au colorant

Réalisation du test :	Non
Commentaire :	
Résultat :	Non defini

Proposition de travaux de mise en conformité :	Deconnexion
Enquête banchement à prévoir :	Non

Remarque(s) / Observation(s)

CEREG Territoires
Parc d'activités - 400 avenue du Château de Jouques - Bât. A
13 420 Gémenos
Tél : 04 42 32 32 65 - Fax : 04 42 32 32 66 - www.cereg-territoires.com

Commune de :	Aubagne
Date du test :	2018-02-09
Système d'assainissement :	République - Centre ancien

Anomalie fumée n° : 610

Localisation / Adresse

Domaine	Identifiant	N° Voirie	Nom Voirie / Numéro de parcelle	N° Parcelle
Prive	Letht Dufour		Impasse des Romarins	AR401

Présentation de l'anomalie

Type d'anomalie	Description
Avaloir	En contre bas d'une surface impermeable

Importance de la gravité du défaut

Très grave

Photographie d'ensemble



Photographie du défaut



Hauteur critique avant intrusion (en m) :	
Surface du trou engendrant l'intrusion (cm²) :	
Vulnérabilité (%) :	5

Surface active (m²)

0

Localisation

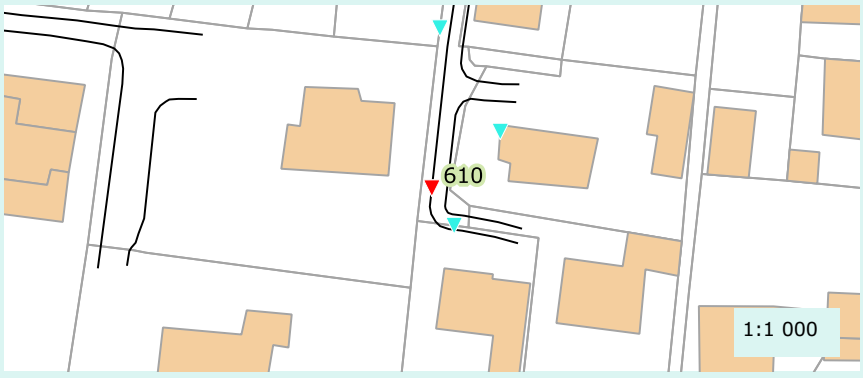

Caractéristique de la réponse

Rapidité :	Oui
Densité du panache :	Oui

Validation au colorant

Réalisation du test :	Oui
Commentaire :	
Résultat :	Negatif

Proposition de travaux de mise en conformité :	Reprise du reseau
Enquête banchement à prévoir :	Non

Remarque(s) / Observation(s)

CEREG Territoires
Parc d'activités - 400 avenue du Château de Jouques - Bât. A
13 420 Gémenos
Tél : 04 42 32 32 65 - Fax : 04 42 32 32 66 - www.cereg-territoires.com

Commune de :	Aubagne
Date du test :	2018-02-09
Système d'assainissement :	République - Centre ancien

Anomalie fumée n° : 611

Localisation / Adresse

Domaine	Identifiant	N° Voirie	Nom Voirie / Numéro de parcelle	N° Parcelle
Prive	Letht Dufour		Impasse des Romarins	AR401

Présentation de l'anomalie

Type d'anomalie	Description
Boite de branchement non etanche	En contre bas d'une surface impermeable

Importance de la gravité du défaut

Peu grave

Photographie d'ensemble



Photographie du défaut



Hauteur critique avant intrusion (en m) :	
Surface du trou engendrant l'intrusion (cm²) :	
Vulnérabilité (%) :	20

Surface active (m²)

10

Localisation

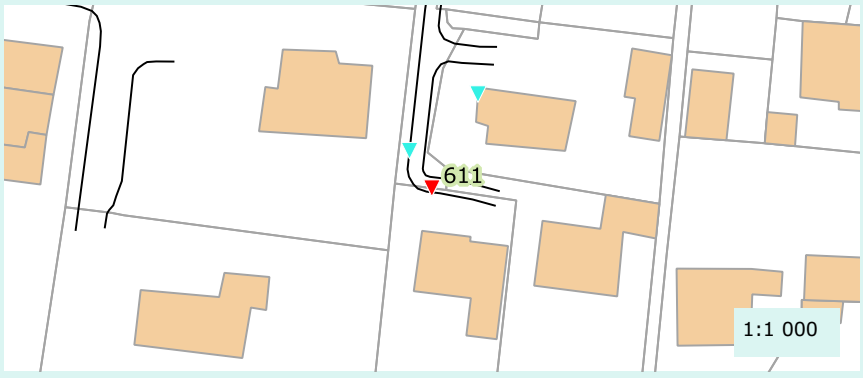

Caractéristique de la réponse

Rapidité :	Oui
Densité du panache :	Oui

Validation au colorant

Réalisation du test :	Non
Commentaire :	
Résultat :	Non defini

Proposition de travaux de mise en conformité :	Etancheification du regard
Enquête banchement à prévoir :	Non

Remarque(s) / Observation(s)

CEREG Territoires
Parc d'activités - 400 avenue du Château de Jouques - Bât. A
13 420 Gémenos
Tél : 04 42 32 32 65 - Fax : 04 42 32 32 66 - www.cereg-territoires.com

Commune de :	Aubagne
Date du test :	2018-02-09
Système d'assainissement :	République - Centre ancien

Anomalie fumée n° : 612

Localisation / Adresse

Domaine	Identifiant	N° Voirie	Nom Voirie / Numéro de parcelle	N° Parcelle
Prive	Halter	5	IMPASSE ROMARIN	AR48

Présentation de l'anomalie

Type d'anomalie	Description
Boite de branchement non etanche	En contre bas d'une surface impermeable

Importance de la gravité du défaut

Très grave

Photographie d'ensemble



Photographie du défaut



Hauteur critique avant intrusion (en m) :	
Surface du trou engendrant l'intrusion (cm²) :	
Vulnérabilité (%) :	50

Surface active (m²)

25

Localisation

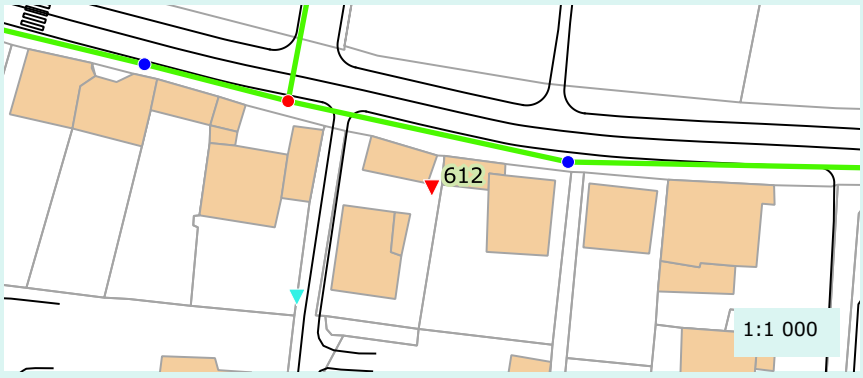

Caractéristique de la réponse

Rapidité :	Oui
Densité du panache :	Oui

Validation au colorant

Réalisation du test :	Non
Commentaire :	
Résultat :	Non defini

Proposition de travaux de mise en conformité :	Etancheification du regard
Enquête banchement à prévoir :	Non

Remarque(s) / Observation(s)

CEREG Territoires
Parc d'activités - 400 avenue du Château de Jouques - Bât. A
13 420 Gémenos
Tél : 04 42 32 32 65 - Fax : 04 42 32 32 66 - www.cereg-territoires.com

Commune de :	Aubagne
Date du test :	2018-02-09
Système d'assainissement :	République - Centre ancien

Anomalie fumée n° : 613

Localisation / Adresse

Domaine	Identifiant	N° Voirie	Nom Voirie / Numéro de parcelle	N° Parcelle
Prive	Coulet	45	Impasse des Vignes	AR525

Présentation de l'anomalie

Type d'anomalie	Description
Gouttiere	50% de la toiture

Importance de la gravité du défaut

Grave

Photographie d'ensemble



Photographie du défaut



Hauteur critique avant intrusion (en m) :	
Surface du trou engendrant l'intrusion (cm²) :	
Vulnérabilité (%) :	100

Surface active (m²)

80

Localisation

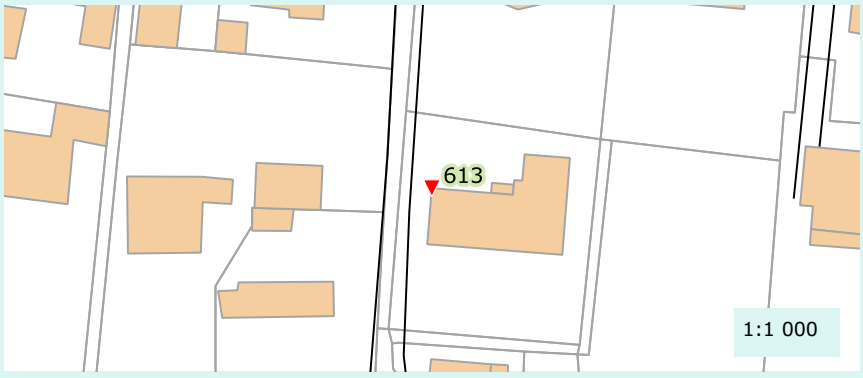

Caractéristique de la réponse

Rapidité :	Oui
Densité du panache :	Oui

Validation au colorant

Réalisation du test :	Non
Commentaire :	
Résultat :	Non defini

Proposition de travaux de mise en conformité :	Deconnexion
Enquête banchement à prévoir :	Non

Remarque(s) / Observation(s)

CEREG Territoires
Parc d'activités - 400 avenue du Château de Jouques - Bât. A
13 420 Gémenos
Tél : 04 42 32 32 65 - Fax : 04 42 32 32 66 - www.cereg-territoires.com

Commune de :	Aubagne
Date du test :	2018-02-09
Système d'assainissement :	République - Centre ancien

Anomalie fumée n° : 614

Localisation / Adresse

Domaine	Identifiant	N° Voirie	Nom Voirie / Numéro de parcelle	N° Parcelle
Public		7 A1	BOULEVARD GAMBETTA	

Présentation de l'anomalie

Type d'anomalie	Description
Ouverture sur chaussee	En contre bas d'une surface impermeable

Importance de la gravité du défaut

Grave

Photographie d'ensemble



Photographie du défaut



Hauteur critique avant intrusion (en m) :	0
Surface du trou engendrant l'intrusion (cm²) :	15
Vulnérabilité (%) :	75

Surface active (m²)

10

Localisation

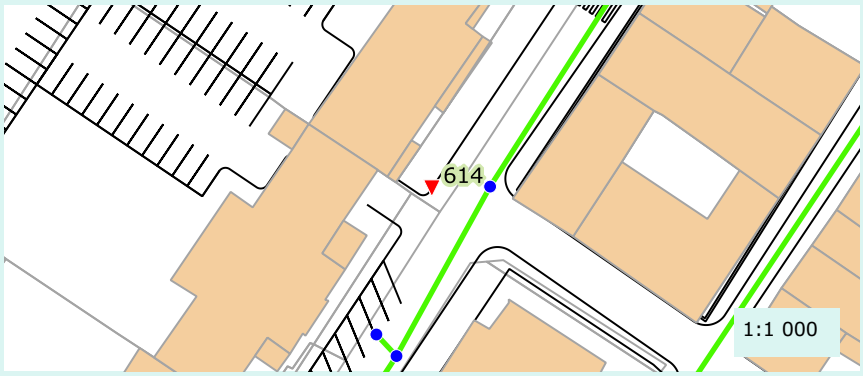

Caractéristique de la réponse

Rapidité :	Oui
Densité du panache :	Oui

Validation au colorant

Réalisation du test :	Non defini
Commentaire :	
Résultat :	Non defini

Proposition de travaux de mise en conformité :	Etancheification du regard
Enquête banchement à prévoir :	Non

Remarque(s) / Observation(s)

CEREG Territoires
Parc d'activités - 400 avenue du Château de Jouques - Bât. A
13 420 Gémenos
Tél : 04 42 32 32 65 - Fax : 04 42 32 32 66 - www.cereg-territoires.com

Commune de :	Aubagne
Date du test :	2018-02-09
Système d'assainissement :	République - Centre ancien

Anomalie fumée n° : 615

Localisation / Adresse

Domaine	Identifiant	N° Voirie	Nom Voirie / Numéro de parcelle	N° Parcelle
Prive			RUE LOUIS BLANC	AR243

Présentation de l'anomalie

Type d'anomalie	Description
Gouttiere	50% de la toiture

Importance de la gravité du défaut

Grave

Photographie d'ensemble



Photographie du défaut



Hauteur critique avant intrusion (en m) :	
Surface du trou engendrant l'intrusion (cm²) :	
Vulnérabilité (%) :	100

Surface active (m²)

60

Localisation

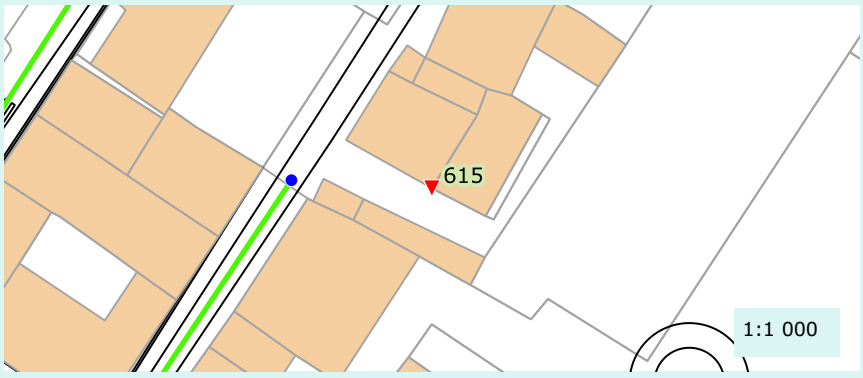

Caractéristique de la réponse

Rapidité :	Oui
Densité du panache :	Oui

Validation au colorant

Réalisation du test :	Non
Commentaire :	
Résultat :	Non defini

Proposition de travaux de mise en conformité :	Deconnexion
Enquête banchement à prévoir :	Non

Remarque(s) / Observation(s)

CEREG Territoires
Parc d'activités - 400 avenue du Château de Jouques - Bât. A
13 420 Gémenos
Tél : 04 42 32 32 65 - Fax : 04 42 32 32 66 - www.cereg-territoires.com

Commune de :	Aubagne
Date du test :	2018-02-09
Système d'assainissement :	République - Centre ancien

Anomalie fumée n° : 616

Localisation / Adresse

Domaine	Identifiant	N° Voirie	Nom Voirie / Numéro de parcelle	N° Parcelle
Prive	Les Bastides Aubagne	5	Rue Bernard Palissy	AR158

Présentation de l'anomalie

Type d'anomalie	Description
Gouttiere	50% de la toiture

Importance de la gravité du défaut

Grave

Photographie d'ensemble



Photographie du défaut



Hauteur critique avant intrusion (en m) :	
Surface du trou engendrant l'intrusion (cm²) :	
Vulnérabilité (%) :	100

Surface active (m²)

60

Localisation



Caractéristique de la réponse

Rapidité :	Oui
Densité du panache :	Oui

Validation au colorant

Réalisation du test :	Non
Commentaire :	
Résultat :	Non defini

Proposition de travaux de mise en conformité :	Deconnexion
Enquête banchement à prévoir :	Non

Remarque(s) / Observation(s)

CEREG Territoires
Parc d'activités - 400 avenue du Château de Jouques - Bât. A
13 420 Gémenos
Tél : 04 42 32 32 65 - Fax : 04 42 32 32 66 - www.cereg-territoires.com

Commune de :	Aubagne
Date du test :	2018-02-09
Système d'assainissement :	République - Centre ancien

Anomalie fumée n° : 617

Localisation / Adresse

Domaine	Identifiant	N° Voirie	Nom Voirie / Numéro de parcelle	N° Parcelle
Prive		7	Rue Bernard Palissy	AR159

Présentation de l'anomalie

Type d'anomalie	Description
Gouttiere	50% de la toiture

Importance de la gravité du défaut

Grave

Photographie d'ensemble



Photographie du défaut



Hauteur critique avant intrusion (en m) :	
Surface du trou engendrant l'intrusion (cm²) :	
Vulnérabilité (%) :	100

Surface active (m²)

100

Localisation



Caractéristique de la réponse

Rapidité :	Oui
Densité du panache :	Oui

Validation au colorant

Réalisation du test :	Non
Commentaire :	
Résultat :	Non defini

Proposition de travaux de mise en conformité :	Deconnexion
Enquête banchement à prévoir :	Non

Remarque(s) / Observation(s)

CEREG Territoires
Parc d'activités - 400 avenue du Château de Jouques - Bât. A
13 420 Gémenos
Tél : 04 42 32 32 65 - Fax : 04 42 32 32 66 - www.cereg-territoires.com

Commune de :	Aubagne
Date du test :	2018-02-09
Système d'assainissement :	République - Centre ancien

Anomalie fumée n° : 618

Localisation / Adresse

Domaine	Identifiant	N° Voirie	Nom Voirie / Numéro de parcelle	N° Parcelle
Prive		9	Rue Bernard Palissy	AR160

Présentation de l'anomalie

Type d'anomalie	Description
Gouttiere	50% de la toiture

Importance de la gravité du défaut

Grave

Photographie d'ensemble



Photographie du défaut



Hauteur critique avant intrusion (en m) :	
Surface du trou engendrant l'intrusion (cm²) :	
Vulnérabilité (%) :	100

Surface active (m²)

60

Localisation



Caractéristique de la réponse

Rapidité :	Oui
Densité du panache :	Oui

Validation au colorant

Réalisation du test :	Non
Commentaire :	
Résultat :	Non defini

Proposition de travaux de mise en conformité :	Deconnexion
Enquête banchement à prévoir :	Non

Remarque(s) / Observation(s)

CEREG Territoires
Parc d'activités - 400 avenue du Château de Jouques - Bât. A
13 420 Gémenos
Tél : 04 42 32 32 65 - Fax : 04 42 32 32 66 - www.cereg-territoires.com

Commune de :	Aubagne
Date du test :	2018-02-09
Système d'assainissement :	République - Centre ancien

Anomalie fumée n° : 619

Localisation / Adresse

Domaine	Identifiant	N° Voirie	Nom Voirie / Numéro de parcelle	N° Parcelle
Prive			Rue de la Renaissance	AR166

Présentation de l'anomalie

Type d'anomalie	Description
Gouttiere	50% de la toiture

Importance de la gravité du défaut

	Grave		

Photographie d'ensemble



Photographie du défaut



Hauteur critique avant intrusion (en m) :	
Surface du trou engendrant l'intrusion (cm²) :	
Vulnérabilité (%) :	100

Surface active (m²)

80

Localisation



Caractéristique de la réponse

Rapidité :	Oui
Densité du panache :	Oui

Validation au colorant

Réalisation du test :	Non
Commentaire :	
Résultat :	Non defini

Proposition de travaux de mise en conformité :	Deconnexion
Enquête banchement à prévoir :	Non

Remarque(s) / Observation(s)

CEREG Territoires
Parc d'activités - 400 avenue du Château de Jouques - Bât. A
13 420 Gémenos
Tél : 04 42 32 32 65 - Fax : 04 42 32 32 66 - www.cereg-territoires.com

Commune de :	Aubagne
Date du test :	2018-02-09
Système d'assainissement :	République - Centre ancien

Anomalie fumée n° : 620

Localisation / Adresse

Domaine	Identifiant	N° Voirie	Nom Voirie / Numéro de parcelle	N° Parcelle
Prive		14	RUE JEAN-JACQUES ROUSSEAU	AE19

Présentation de l'anomalie

Type d'anomalie	Description
Gouttiere	50% de la toiture

Importance de la gravité du défaut

Peu grave

Photographie d'ensemble



Photographie du défaut



Hauteur critique avant intrusion (en m) :	
Surface du trou engendrant l'intrusion (cm²) :	
Vulnérabilité (%) :	100

Surface active (m²)

80

Localisation



Caractéristique de la réponse

Rapidité :	Oui
Densité du panache :	Oui

Validation au colorant

Réalisation du test :	Non
Commentaire :	
Résultat :	Non defini

Proposition de travaux de mise en conformité :	Deconnexion
Enquête banchement à prévoir :	Non

Remarque(s) / Observation(s)

CEREG Territoires
Parc d'activités - 400 avenue du Château de Jouques - Bât. A
13 420 Gémenos
Tél : 04 42 32 32 65 - Fax : 04 42 32 32 66 - www.cereg-territoires.com

Commune de :	Aubagne
Date du test :	2018-02-09
Système d'assainissement :	République - Centre ancien

Anomalie fumée n° : 621

Localisation / Adresse

Domaine	Identifiant	N° Voirie	Nom Voirie / Numéro de parcelle	N° Parcelle
Prive			PLACE DE L'OBSERVANCE	AE190

Présentation de l'anomalie

Type d'anomalie	Description
Gouttiere	50% de la toiture

Importance de la gravité du défaut

Grave

Photographie d'ensemble



Photographie du défaut

Hauteur critique avant intrusion (en m) :	
Surface du trou engendrant l'intrusion (cm²) :	
Vulnérabilité (%) :	100

Surface active (m²)

30

Localisation



Caractéristique de la réponse

Rapidité :	Oui
Densité du panache :	Oui

Validation au colorant

Réalisation du test :	Non
Commentaire :	
Résultat :	Non defini

Proposition de travaux de mise en conformité :	Deconnexion
Enquête banchement à prévoir :	Non

Remarque(s) / Observation(s)

CEREG Territoires
Parc d'activités - 400 avenue du Château de Jouques - Bât. A
13 420 Gémenos
Tél : 04 42 32 32 65 - Fax : 04 42 32 32 66 - www.cereg-territoires.com

Commune de :	Aubagne
Date du test :	2018-02-09
Système d'assainissement :	République - Centre ancien

Anomalie fumée n° : 622

Localisation / Adresse

Domaine	Identifiant	N° Voirie	Nom Voirie / Numéro de parcelle	N° Parcelle
Prive			PLACE DE L'OBSERVANCE	AE189

Présentation de l'anomalie

Type d'anomalie	Description
Gouttiere	50% de la toiture

Importance de la gravité du défaut

Grave

Photographie d'ensemble



Photographie du défaut

Hauteur critique avant intrusion (en m) :	
Surface du trou engendrant l'intrusion (cm²) :	
Vulnérabilité (%) :	100

Surface active (m²)

30

Localisation



Caractéristique de la réponse

Rapidité :	Oui
Densité du panache :	Oui

Validation au colorant

Réalisation du test :	Non
Commentaire :	
Résultat :	Non defini

Proposition de travaux de mise en conformité :	Deconnexion
Enquête banchement à prévoir :	Non

Remarque(s) / Observation(s)

CEREG Territoires
Parc d'activités - 400 avenue du Château de Jouques - Bât. A
13 420 Gémenos
Tél : 04 42 32 32 65 - Fax : 04 42 32 32 66 - www.cereg-territoires.com

Commune de :	Aubagne
Date du test :	2018-02-09
Système d'assainissement :	République - Centre ancien

Anomalie fumée n° : 623

Localisation / Adresse

Domaine	Identifiant	N° Voirie	Nom Voirie / Numéro de parcelle	N° Parcelle
Public			Rue de l'egalite	

Présentation de l'anomalie

Type d'anomalie	Description
Ouverture sur chaussee	En contre bas d'une surface impermeable

Importance de la gravité du défaut

Peu grave

Photographie d'ensemble



Photographie du défaut



Hauteur critique avant intrusion (en m) :	
Surface du trou engendrant l'intrusion (cm²) :	
Vulnérabilité (%) :	1

Surface active (m²)

0

Localisation



Caractéristique de la réponse

Rapidité :	Oui
Densité du panache :	Oui

Validation au colorant

Réalisation du test :	Oui
Commentaire :	
Résultat :	Negatif

Proposition de travaux de mise en conformité :	A definir apres ITV du reseau
Enquête banchement à prévoir :	Oui

Remarque(s) / Observation(s)

Le passage caméra et le test au colorant ne nous ont pas permis de trouver la connexion entre les de

Commune de :	Aubagne
Date du test :	2018-02-09
Système d'assainissement :	République - Centre ancien

Anomalie fumée n° : 624

Localisation / Adresse

Domaine	Identifiant	N° Voirie	Nom Voirie / Numéro de parcelle	N° Parcelle
Public			BOULEVARD JEAN-JACQUES ROUSSEAU	

Présentation de l'anomalie

Type d'anomalie	Description
Avaloir	En contre bas d'une surface impermeable

Importance de la gravité du défaut

Non defini

Photographie d'ensemble



Photographie du défaut



Hauteur critique avant intrusion (en m) :	0
Surface du trou engendrant l'intrusion (cm²) :	
Vulnérabilité (%) :	1

Surface active (m²)

0

Localisation

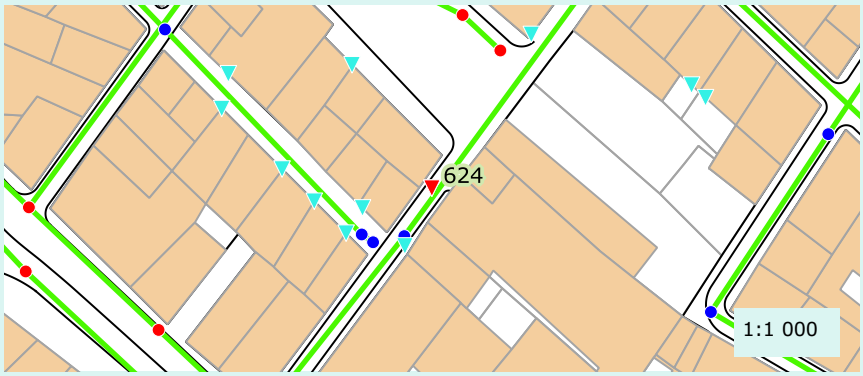

Caractéristique de la réponse

Rapidité :	Oui
Densité du panache :	Oui

Validation au colorant

Réalisation du test :	Oui
Commentaire :	
Résultat :	Negatif

Proposition de travaux de mise en conformité :	A definir apres ITV du reseau
Enquête banchement à prévoir :	Oui

Remarque(s) / Observation(s)

Le passage caméra et le test au colorant ne nous ont pas permis de trouver la connexion entre les de

Commune de :	Aubagne
Date du test :	2018-02-09
Système d'assainissement :	République - Centre ancien

Anomalie fumée n° : 625

Localisation / Adresse

Domaine	Identifiant	N° Voirie	Nom Voirie / Numéro de parcelle	N° Parcelle
Prive		10	Rue de l'egalite	AE251

Présentation de l'anomalie

Type d'anomalie	Description
Gouttiere	50% de la toiture

Importance de la gravité du défaut

Grave

Photographie d'ensemble



Photographie du défaut

Hauteur critique avant intrusion (en m) :	
Surface du trou engendrant l'intrusion (cm²) :	
Vulnérabilité (%) :	100

Surface active (m²)

30

Localisation



Caractéristique de la réponse

Rapidité :	Oui
Densité du panache :	Oui

Validation au colorant

Réalisation du test :	Non
Commentaire :	
Résultat :	Non defini

Proposition de travaux de mise en conformité :	Deconnexion
Enquête banchement à prévoir :	Non

Remarque(s) / Observation(s)

CEREG Territoires
Parc d'activités - 400 avenue du Château de Jouques - Bât. A
13 420 Gémenos
Tél : 04 42 32 32 65 - Fax : 04 42 32 32 66 - www.cereg-territoires.com

Commune de :	Aubagne
Date du test :	2018-02-09
Système d'assainissement :	République - Centre ancien

Anomalie fumée n° : 626

Localisation / Adresse

Domaine	Identifiant	N° Voirie	Nom Voirie / Numéro de parcelle	N° Parcelle
Prive		12	Rue de l'egalite	AE258

Présentation de l'anomalie

Type d'anomalie	Description
Gouttiere	50% de la toiture

Importance de la gravité du défaut

Grave

Photographie d'ensemble



Photographie du défaut



Hauteur critique avant intrusion (en m) :	
Surface du trou engendrant l'intrusion (cm²) :	
Vulnérabilité (%) :	100

Surface active (m²)

30

Localisation



Caractéristique de la réponse

Rapidité :	Oui
Densité du panache :	Oui

Validation au colorant

Réalisation du test :	Non
Commentaire :	
Résultat :	Non defini

Proposition de travaux de mise en conformité :	Deconnexion
Enquête banchement à prévoir :	Non

Remarque(s) / Observation(s)

CEREG Territoires
Parc d'activités - 400 avenue du Château de Jouques - Bât. A
13 420 Gémenos
Tél : 04 42 32 32 65 - Fax : 04 42 32 32 66 - www.cereg-territoires.com

Commune de :	Aubagne
Date du test :	2018-02-09
Système d'assainissement :	République - Centre ancien

Anomalie fumée n° : 627

Localisation / Adresse

Domaine	Identifiant	N° Voirie	Nom Voirie / Numéro de parcelle	N° Parcelle
Prive	lourdeau vallet	14	Rue de l'egalite	AE260

Présentation de l'anomalie

Type d'anomalie	Description
Gouttiere	50% de la toiture

Importance de la gravité du défaut

Grave

Photographie d'ensemble



Photographie du défaut



Hauteur critique avant intrusion (en m) :	
Surface du trou engendrant l'intrusion (cm²) :	
Vulnérabilité (%) :	100

Surface active (m²)

30

Localisation



Caractéristique de la réponse

Rapidité :	Oui
Densité du panache :	Oui

Validation au colorant

Réalisation du test :	Non
Commentaire :	
Résultat :	Non defini

Proposition de travaux de mise en conformité :	Deconnexion
Enquête banchement à prévoir :	Non

Remarque(s) / Observation(s)

CEREG Territoires
Parc d'activités - 400 avenue du Château de Jouques - Bât. A
13 420 Gémenos
Tél : 04 42 32 32 65 - Fax : 04 42 32 32 66 - www.cereg-territoires.com

Commune de :	Aubagne
Date du test :	2018-02-09
Système d'assainissement :	République - Centre ancien

Anomalie fumée n° : 628

Localisation / Adresse

Domaine	Identifiant	N° Voirie	Nom Voirie / Numéro de parcelle	N° Parcelle
Prive	balicchi	16	Rue de l'egalite	AE260

Présentation de l'anomalie

Type d'anomalie	Description
Gouttiere	50% de la toiture

Importance de la gravité du défaut

Grave

Photographie d'ensemble



Photographie du défaut



Hauteur critique avant intrusion (en m) :	
Surface du trou engendrant l'intrusion (cm²) :	
Vulnérabilité (%) :	100

Surface active (m²)

30

Localisation



Caractéristique de la réponse

Rapidité :	Oui
Densité du panache :	Oui

Validation au colorant

Réalisation du test :	Non
Commentaire :	
Résultat :	Non defini

Proposition de travaux de mise en conformité :	Deconnexion
Enquête banchement à prévoir :	Non

Remarque(s) / Observation(s)

CEREG Territoires
Parc d'activités - 400 avenue du Château de Jouques - Bât. A
13 420 Gémenos
Tél : 04 42 32 32 65 - Fax : 04 42 32 32 66 - www.cereg-territoires.com

Commune de :	Aubagne
Date du test :	2018-02-09
Système d'assainissement :	République - Centre ancien

Anomalie fumée n° : 629

Localisation / Adresse

Domaine	Identifiant	N° Voirie	Nom Voirie / Numéro de parcelle	N° Parcelle
Prive	muscat	18	Rue Hoche	AE232

Présentation de l'anomalie

Type d'anomalie	Description
Gouttiere	50% de la toiture

Importance de la gravité du défaut

Grave

Photographie d'ensemble



Photographie du défaut



Hauteur critique avant intrusion (en m) :	
Surface du trou engendrant l'intrusion (cm²) :	
Vulnérabilité (%) :	100

Surface active (m²)

30

Localisation



Caractéristique de la réponse

Rapidité :	Oui
Densité du panache :	Oui

Validation au colorant

Réalisation du test :	Non
Commentaire :	
Résultat :	Non defini

Proposition de travaux de mise en conformité :	Deconnexion
Enquête banchement à prévoir :	Non

Remarque(s) / Observation(s)

CEREG Territoires
Parc d'activités - 400 avenue du Château de Jouques - Bât. A
13 420 Gémenos
Tél : 04 42 32 32 65 - Fax : 04 42 32 32 66 - www.cereg-territoires.com

Commune de :	Aubagne
Date du test :	2018-02-09
Système d'assainissement :	République - Centre ancien

Anomalie fumée n° : 630

Localisation / Adresse

Domaine	Identifiant	N° Voirie	Nom Voirie / Numéro de parcelle	N° Parcelle
Prive		14	PLACE JOSEPH RAU	AE245

Présentation de l'anomalie

Type d'anomalie	Description
Gouttiere	50% de la toiture

Importance de la gravité du défaut

Peu grave

Photographie d'ensemble



Photographie du défaut



Hauteur critique avant intrusion (en m) :	
Surface du trou engendrant l'intrusion (cm²) :	
Vulnérabilité (%) :	100

Surface active (m²)

40

Localisation



Caractéristique de la réponse

Rapidité :	Oui
Densité du panache :	Oui

Validation au colorant

Réalisation du test :	Non
Commentaire :	
Résultat :	Non defini

Proposition de travaux de mise en conformité :	Deconnexion
Enquête banchement à prévoir :	Non

Remarque(s) / Observation(s)

CEREG Territoires
Parc d'activités - 400 avenue du Château de Jouques - Bât. A
13 420 Gémenos
Tél : 04 42 32 32 65 - Fax : 04 42 32 32 66 - www.cereg-territoires.com

Commune de :	Aubagne
Date du test :	2018-02-09
Système d'assainissement :	République - Centre ancien

Anomalie fumée n° : 631

Localisation / Adresse

Domaine	Identifiant	N° Voirie	Nom Voirie / Numéro de parcelle	N° Parcelle
Prive	geisler	11	PLACE JOSEPH RAU	AE237

Présentation de l'anomalie

Type d'anomalie	Description
Gouttiere	50% de la toiture

Importance de la gravité du défaut

Peu grave

Photographie d'ensemble



Photographie du défaut



Hauteur critique avant intrusion (en m) :	
Surface du trou engendrant l'intrusion (cm²) :	
Vulnérabilité (%) :	100

Surface active (m²)

30

Localisation



Caractéristique de la réponse

Rapidité :	Oui
Densité du panache :	Oui

Validation au colorant

Réalisation du test :	Non
Commentaire :	
Résultat :	Non defini

Proposition de travaux de mise en conformité :	Deconnexion
Enquête banchement à prévoir :	Non

Remarque(s) / Observation(s)

CEREG Territoires
Parc d'activités - 400 avenue du Château de Jouques - Bât. A
13 420 Gémenos
Tél : 04 42 32 32 65 - Fax : 04 42 32 32 66 - www.cereg-territoires.com

Commune de :	Aubagne
Date du test :	2018-02-09
Système d'assainissement :	République - Centre ancien

Anomalie fumée n° : 632

Localisation / Adresse

Domaine	Identifiant	N° Voirie	Nom Voirie / Numéro de parcelle	N° Parcelle
Prive	pernint	10	Rue de l'egalite	AE242

Présentation de l'anomalie

Type d'anomalie	Description
Gouttiere	50% de la toiture

Importance de la gravité du défaut

Grave

Photographie d'ensemble



Photographie du défaut



Hauteur critique avant intrusion (en m) :	
Surface du trou engendrant l'intrusion (cm²) :	
Vulnérabilité (%) :	100

Surface active (m²)

40

Localisation



Caractéristique de la réponse

Rapidité :	Oui
Densité du panache :	Oui

Validation au colorant

Réalisation du test :	Non
Commentaire :	
Résultat :	Non defini

Proposition de travaux de mise en conformité :	Deconnexion
Enquête banchement à prévoir :	Non

Remarque(s) / Observation(s)

CEREG Territoires
Parc d'activités - 400 avenue du Château de Jouques - Bât. A
13 420 Gémenos
Tél : 04 42 32 32 65 - Fax : 04 42 32 32 66 - www.cereg-territoires.com

Commune de :	Aubagne
Date du test :	2018-02-09
Système d'assainissement :	République - Centre ancien

Anomalie fumée n° : 633

Localisation / Adresse

Domaine	Identifiant	N° Voirie	Nom Voirie / Numéro de parcelle	N° Parcelle
Prive	longo nait martinelli	5	Rue de l'Arceau	AD168

Présentation de l'anomalie

Type d'anomalie	Description
Gouttiere	50% de la toiture

Importance de la gravité du défaut

Peu grave

Photographie d'ensemble



Photographie du défaut



Hauteur critique avant intrusion (en m) :	
Surface du trou engendrant l'intrusion (cm²) :	
Vulnérabilité (%) :	100

Surface active (m²)

40

Localisation

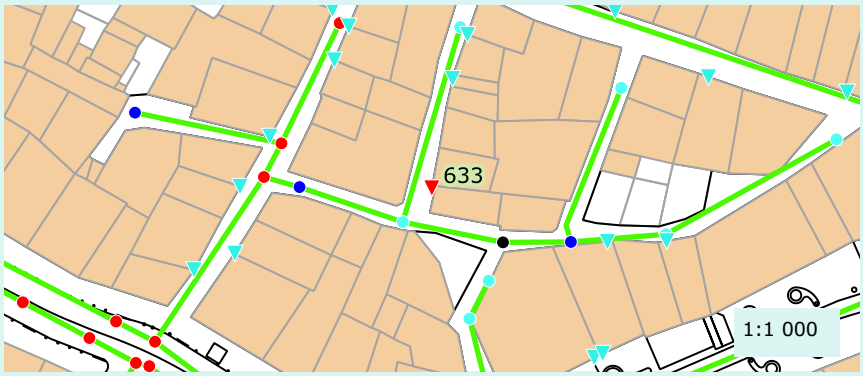

Caractéristique de la réponse

Rapidité :	Oui
Densité du panache :	Oui

Validation au colorant

Réalisation du test :	Non
Commentaire :	
Résultat :	Non defini

Proposition de travaux de mise en conformité :	Deconnexion
Enquête banchement à prévoir :	Non

Remarque(s) / Observation(s)

CEREG Territoires
Parc d'activités - 400 avenue du Château de Jouques - Bât. A
13 420 Gémenos
Tél : 04 42 32 32 65 - Fax : 04 42 32 32 66 - www.cereg-territoires.com

Commune de :	Aubagne
Date du test :	2018-02-09
Système d'assainissement :	République - Centre ancien

Anomalie fumée n° : 634

Localisation / Adresse

Domaine	Identifiant	N° Voirie	Nom Voirie / Numéro de parcelle	N° Parcelle
Prive	jezak	1	Rue de l'Arceau	AD165

Présentation de l'anomalie

Type d'anomalie	Description
Gouttiere	50% de la toiture

Importance de la gravité du défaut

Grave

Photographie d'ensemble



Photographie du défaut



Hauteur critique avant intrusion (en m) :	
Surface du trou engendrant l'intrusion (cm²) :	
Vulnérabilité (%) :	100

Surface active (m²)

40

Localisation

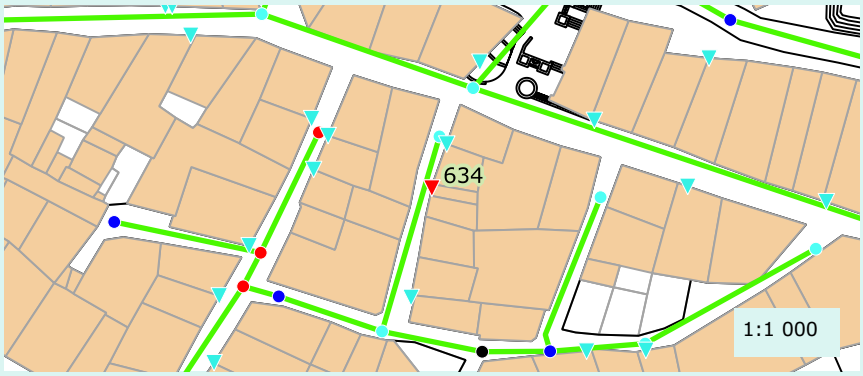

Caractéristique de la réponse

Rapidité :	Oui
Densité du panache :	Oui

Validation au colorant

Réalisation du test :	Non
Commentaire :	
Résultat :	Non defini

Proposition de travaux de mise en conformité :	Deconnexion
Enquête banchement à prévoir :	Non

Remarque(s) / Observation(s)

CEREG Territoires
Parc d'activités - 400 avenue du Château de Jouques - Bât. A
13 420 Gémenos
Tél : 04 42 32 32 65 - Fax : 04 42 32 32 66 - www.cereg-territoires.com

Commune de :	Aubagne
Date du test :	2018-02-09
Système d'assainissement :	République - Centre ancien

Anomalie fumée n° : 635

Localisation / Adresse

Domaine	Identifiant	N° Voirie	Nom Voirie / Numéro de parcelle	N° Parcelle
Prive			Rue Rastegue	AD163

Présentation de l'anomalie

Type d'anomalie	Description
Gouttiere	50% de la toiture

Importance de la gravité du défaut

	Grave		

Photographie d'ensemble



Photographie du défaut



Hauteur critique avant intrusion (en m) :	
Surface du trou engendrant l'intrusion (cm²) :	
Vulnérabilité (%) :	100

Surface active (m²)

40

Localisation



Caractéristique de la réponse

Rapidité :	Oui
Densité du panache :	Oui

Validation au colorant

Réalisation du test :	Non
Commentaire :	
Résultat :	Non defini

Proposition de travaux de mise en conformité :	Deconnexion
Enquête banchement à prévoir :	Non

Remarque(s) / Observation(s)

CEREG Territoires
Parc d'activités - 400 avenue du Château de Jouques - Bât. A
13 420 Gémenos
Tél : 04 42 32 32 65 - Fax : 04 42 32 32 66 - www.cereg-territoires.com

Commune de :	Aubagne
Date du test :	2018-02-16
Système d'assainissement :	Les Paluds nord

Anomalie fumée n° : 636

Localisation / Adresse

Domaine	Identifiant	N° Voirie	Nom Voirie / Numéro de parcelle	N° Parcelle
Prive	ORCHESTRA		CHEMIN DES CANIERS	CT1189

Présentation de l'anomalie

Type d'anomalie	Description
Boite de branchement non etanche	En contre bas d'une surface impermeable

Importance de la gravité du défaut

Peu grave

Photographie d'ensemble



Photographie du défaut



Hauteur critique avant intrusion (en m) :	
Surface du trou engendrant l'intrusion (cm²) :	
Vulnérabilité (%) :	50

Surface active (m²)

10

Localisation

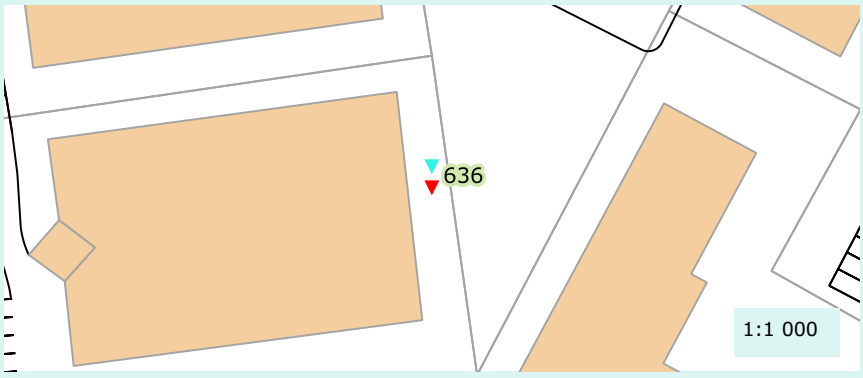

Caractéristique de la réponse

Rapidité :	Oui
Densité du panache :	Oui

Validation au colorant

Réalisation du test :	Non
Commentaire :	
Résultat :	Non defini

Proposition de travaux de mise en conformité :	Etancheification du regard
Enquête banchement à prévoir :	Non

Remarque(s) / Observation(s)

CEREG Territoires
Parc d'activités - 400 avenue du Château de Jouques - Bât. A
13 420 Gémenos
Tél : 04 42 32 32 65 - Fax : 04 42 32 32 66 - www.cereg-territoires.com

Commune de :	Aubagne
Date du test :	2018-02-16
Système d'assainissement :	Les Paluds nord

Anomalie fumée n° : 637

Localisation / Adresse

Domaine	Identifiant	N° Voirie	Nom Voirie / Numéro de parcelle	N° Parcelle
Prive	ORCHESTRA		CHEMIN DES CANIERS	CT1189

Présentation de l'anomalie

Type d'anomalie	Description
Boite de branchement non etanche	En contre bas d'une surface impermeable

Importance de la gravité du défaut

Peu grave

Photographie d'ensemble



Photographie du défaut



Hauteur critique avant intrusion (en m) :	
Surface du trou engendrant l'intrusion (cm²) :	
Vulnérabilité (%) :	50

Surface active (m²)

10

Localisation

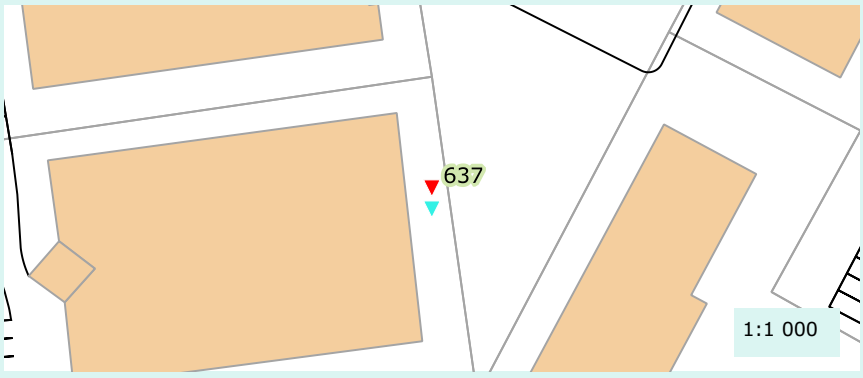

Caractéristique de la réponse

Rapidité :	Oui
Densité du panache :	Oui

Validation au colorant

Réalisation du test :	Non
Commentaire :	
Résultat :	Non defini

Proposition de travaux de mise en conformité :	Etancheification du regard
Enquête banchement à prévoir :	Non

Remarque(s) / Observation(s)

CEREG Territoires
Parc d'activités - 400 avenue du Château de Jouques - Bât. A
13 420 Gémenos
Tél : 04 42 32 32 65 - Fax : 04 42 32 32 66 - www.cereg-territoires.com

Commune de :	Aubagne
Date du test :	2018-02-16
Système d'assainissement :	Les Paluds nord

Anomalie fumée n° : 638

Localisation / Adresse

Domaine	Identifiant	N° Voirie	Nom Voirie / Numéro de parcelle	N° Parcelle
Prive	AUCHAN		CHEMIN DES BONNES NOUVELLES	CT1576

Présentation de l'anomalie

Type d'anomalie	Description
Avaloir	En contre bas d'une surface impermeable

Importance de la gravité du défaut

Non defini

Photographie d'ensemble



Photographie du défaut



Hauteur critique avant intrusion (en m) :	
Surface du trou engendrant l'intrusion (cm²) :	
Vulnérabilité (%) :	100

Surface active (m²)

0

Localisation



Caractéristique de la réponse

Rapidité :	Oui
Densité du panache :	Oui

Validation au colorant

Réalisation du test :	Non
Commentaire :	
Résultat :	Non defini

Proposition de travaux de mise en conformité :	Non defini
Enquête banchement à prévoir :	Non

Remarque(s) / Observation(s)

Avaloir destiné a la recupération des eaux usées des camping car

CEREG Territoires
Parc d'activités - 400 avenue du Château de Jouques - Bât. A
13 420 Gémenos
Tél : 04 42 32 32 65 - Fax : 04 42 32 32 66 - www.cereg-territoires.com

Commune de :	Aubagne
Date du test :	2018-02-16
Système d'assainissement :	Les Paluds nord

Anomalie fumée n° : 639

Localisation / Adresse

Domaine	Identifiant	N° Voirie	Nom Voirie / Numéro de parcelle	N° Parcelle
Prive	devant Dafy		ROUTE DE GEMENOS	CT138

Présentation de l'anomalie

Type d'anomalie	Description
Avaloir	En contre bas d'une surface impermeable

Importance de la gravité du défaut

Très grave

Photographie d'ensemble



Photographie du défaut



Hauteur critique avant intrusion (en m) :	
Surface du trou engendrant l'intrusion (cm²) :	
Vulnérabilité (%) :	100

Surface active (m²)

300

Localisation

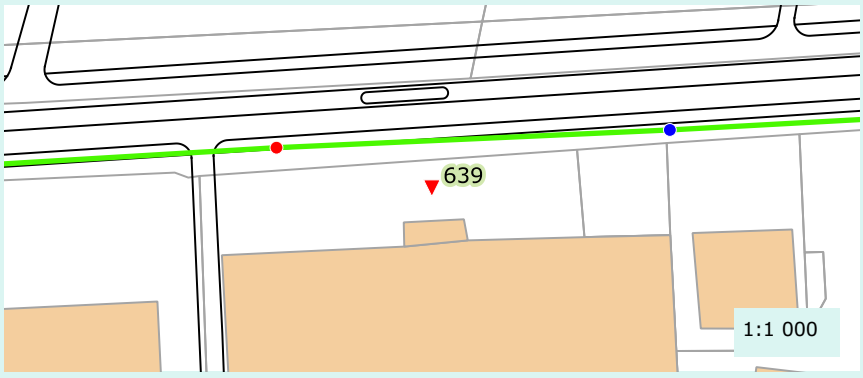

Caractéristique de la réponse

Rapidité :	Oui
Densité du panache :	Oui

Validation au colorant

Réalisation du test :	Non
Commentaire :	
Résultat :	Non defini

Proposition de travaux de mise en conformité :	Deconnexion
Enquête banchement à prévoir :	Non

Remarque(s) / Observation(s)

CEREG Territoires
Parc d'activités - 400 avenue du Château de Jouques - Bât. A
13 420 Gémenos
Tél : 04 42 32 32 65 - Fax : 04 42 32 32 66 - www.cereg-territoires.com

Commune de :	Aubagne
Date du test :	2018-02-16
Système d'assainissement :	Les Paluds nord

Anomalie fumée n° : 640

Localisation / Adresse

Domaine	Identifiant	N° Voirie	Nom Voirie / Numéro de parcelle	N° Parcelle
Prive			RUE DE LA MAIRE	CT1344

Présentation de l'anomalie

Type d'anomalie	Description
Gouttiere	75% de la toiture

Importance de la gravité du défaut

Grave

Photographie d'ensemble



Photographie du défaut



Hauteur critique avant intrusion (en m) :	
Surface du trou engendrant l'intrusion (cm²) :	
Vulnérabilité (%) :	100

Surface active (m²)

500

Localisation

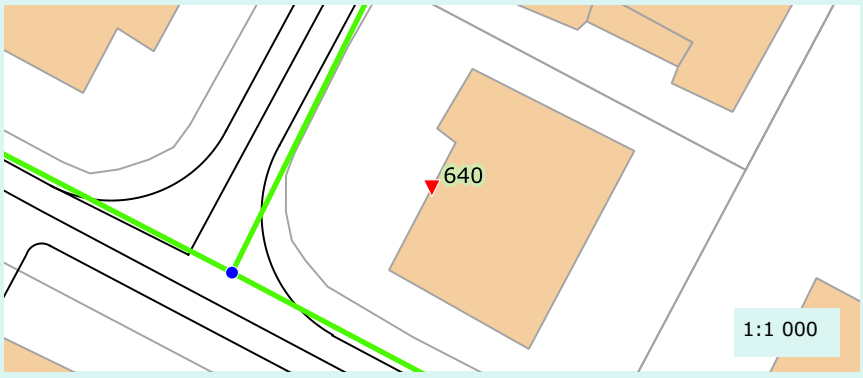

Caractéristique de la réponse

Rapidité :	Oui
Densité du panache :	Oui

Validation au colorant

Réalisation du test :	Non
Commentaire :	
Résultat :	Non defini

Proposition de travaux de mise en conformité :	Deconnexion
Enquête banchement à prévoir :	Non

Remarque(s) / Observation(s)

CEREG Territoires
Parc d'activités - 400 avenue du Château de Jouques - Bât. A
13 420 Gémenos
Tél : 04 42 32 32 65 - Fax : 04 42 32 32 66 - www.cereg-territoires.com

Commune de :	Aubagne
Date du test :	2018-02-16
Système d'assainissement :	Les Paluds nord

Anomalie fumée n° : 641

Localisation / Adresse

Domaine	Identifiant	N° Voirie	Nom Voirie / Numéro de parcelle	N° Parcelle
Public	En fasse de beau		AVENUE DES CANIERS	

Présentation de l'anomalie

Type d'anomalie	Description
Boite de branchement non etanche	Non etanche

Importance de la gravité du défaut

Grave

Photographie d'ensemble



Photographie du défaut



Hauteur critique avant intrusion (en m) :	
Surface du trou engendrant l'intrusion (cm²) :	
Vulnérabilité (%) :	0

Surface active (m²)

0

Localisation

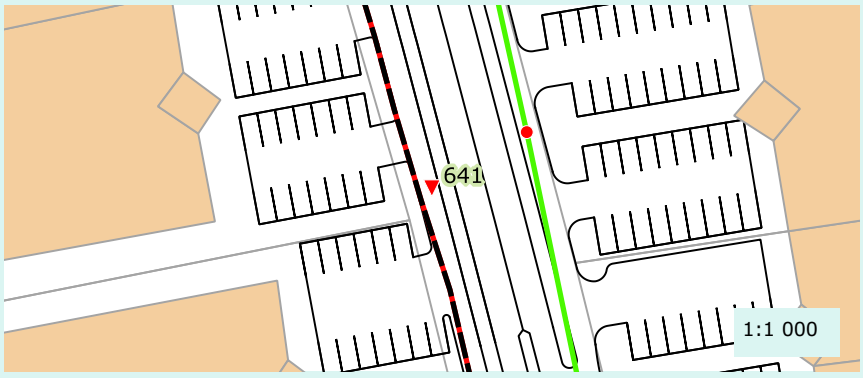

Caractéristique de la réponse

Rapidité :	Non defini
Densité du panache :	Oui

Validation au colorant

Réalisation du test :	Non
Commentaire :	
Résultat :	Non defini

Proposition de travaux de mise en conformité :	Etancheification du regard
Enquête banchement à prévoir :	Non defini

Remarque(s) / Observation(s)

CEREG Territoires
Parc d'activités - 400 avenue du Château de Jouques - Bât. A
13 420 Gémenos
Tél : 04 42 32 32 65 - Fax : 04 42 32 32 66 - www.cereg-territoires.com

Commune de :	Aubagne
Date du test :	2018-02-16
Système d'assainissement :	Les Paluds nord

Anomalie fumée n° : 642

Localisation / Adresse

Domaine	Identifiant	N° Voirie	Nom Voirie / Numéro de parcelle	N° Parcelle
Prive	Burger King		CHEMIN DES BONNES NOUVELLES	CT1578

Présentation de l'anomalie

Type d'anomalie	Description
Regard non etanche	Non etanche

Importance de la gravité du défaut

Peu grave

Photographie d'ensemble



Photographie du défaut



Hauteur critique avant intrusion (en m) :	
Surface du trou engendrant l'intrusion (cm²) :	
Vulnérabilité (%) :	10

Surface active (m²)

10

Localisation

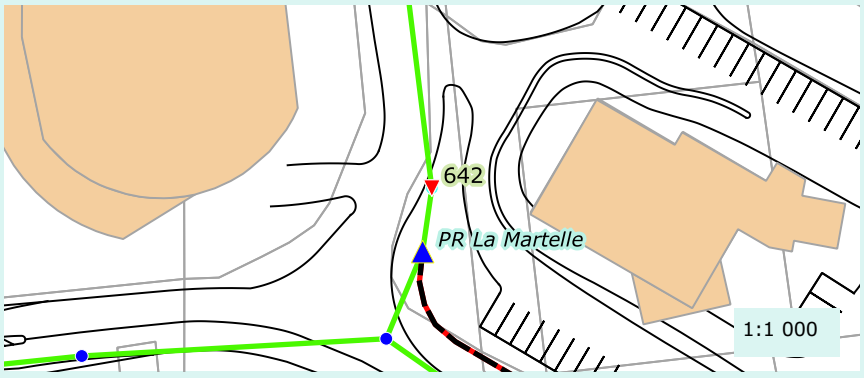

Caractéristique de la réponse

Rapidité :	Oui
Densité du panache :	Oui

Validation au colorant

Réalisation du test :	Non
Commentaire :	
Résultat :	Non defini

Proposition de travaux de mise en conformité :	Etancheification du regard
Enquête banchement à prévoir :	Non

Remarque(s) / Observation(s)

CEREG Territoires
Parc d'activités - 400 avenue du Château de Jouques - Bât. A
13 420 Gémenos
Tél : 04 42 32 32 65 - Fax : 04 42 32 32 66 - www.cereg-territoires.com

Commune de :	Aubagne
Date du test :	2018-02-16
Système d'assainissement :	Les Paluds nord

Anomalie fumée n° : 643

Localisation / Adresse

Domaine	Identifiant	N° Voirie	Nom Voirie / Numéro de parcelle	N° Parcelle
Prive	France Air		AVENUE DU PASTRE	CT1196

Présentation de l'anomalie

Type d'anomalie	Description
Boite de branchement non etanche	En contre bas d'une surface impermeable

Importance de la gravité du défaut

Grave

Photographie d'ensemble



Photographie du défaut



Hauteur critique avant intrusion (en m) :	
Surface du trou engendrant l'intrusion (cm²) :	
Vulnérabilité (%) :	50

Surface active (m²)

10

Localisation

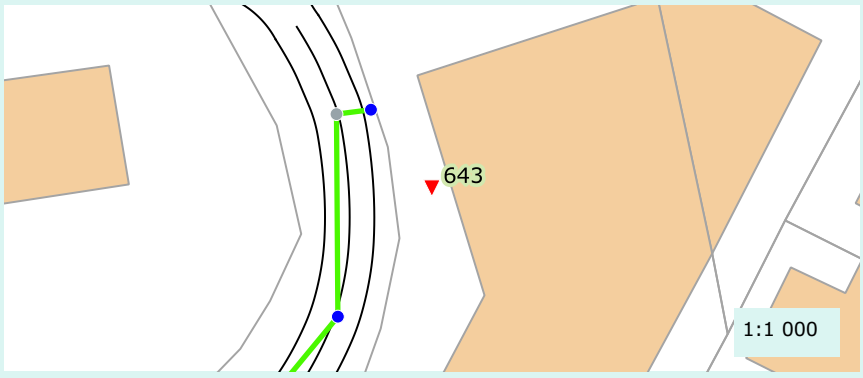

Caractéristique de la réponse

Rapidité :	Oui
Densité du panache :	Oui

Validation au colorant

Réalisation du test :	Non
Commentaire :	
Résultat :	Non defini

Proposition de travaux de mise en conformité :	Etancheification du regard
Enquête banchement à prévoir :	Non

Remarque(s) / Observation(s)

CEREG Territoires
Parc d'activités - 400 avenue du Château de Jouques - Bât. A
13 420 Gémenos
Tél : 04 42 32 32 65 - Fax : 04 42 32 32 66 - www.cereg-territoires.com

Commune de :	Aubagne
Date du test :	2018-02-16
Système d'assainissement :	Les Paluds nord

Anomalie fumée n° : 644

Localisation / Adresse

Domaine	Identifiant	N° Voirie	Nom Voirie / Numéro de parcelle	N° Parcelle
Prive	France Boulon		RUE DU VALLAT	CT822

Présentation de l'anomalie

Type d'anomalie	Description
Boite de branchement non etanche	En contre bas d'une surface impermeable

Importance de la gravité du défaut

Peu grave

Photographie d'ensemble



Photographie du défaut

Hauteur critique avant intrusion (en m) :	
Surface du trou engendrant l'intrusion (cm²) :	
Vulnérabilité (%) :	30

Surface active (m²)

20

Localisation

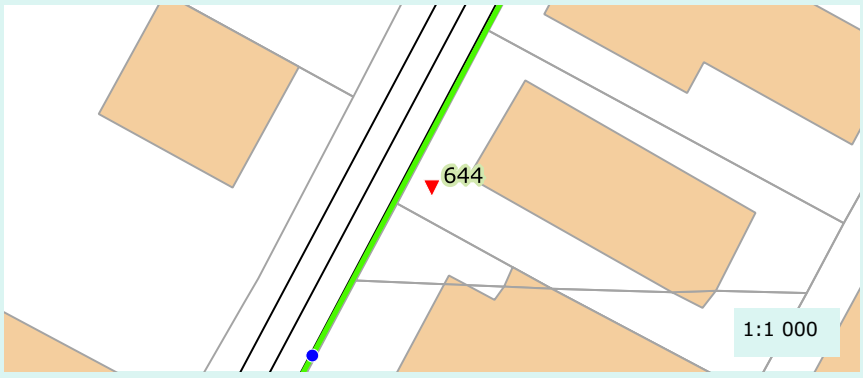

Caractéristique de la réponse

Rapidité :	Oui
Densité du panache :	Oui

Validation au colorant

Réalisation du test :	Non
Commentaire :	
Résultat :	Non defini

Proposition de travaux de mise en conformité :	Etancheification du regard
Enquête banchement à prévoir :	Non

Remarque(s) / Observation(s)

CEREG Territoires
Parc d'activités - 400 avenue du Château de Jouques - Bât. A
13 420 Gémenos
Tél : 04 42 32 32 65 - Fax : 04 42 32 32 66 - www.cereg-territoires.com

Commune de :	Aubagne
Date du test :	2018-02-16
Système d'assainissement :	Les Paluds sud

Anomalie fumée n° : 645

Localisation / Adresse

Domaine	Identifiant	N° Voirie	Nom Voirie / Numéro de parcelle	N° Parcelle
Prive	polypipe		AVENUE DU DOUARD	CV1015

Présentation de l'anomalie

Type d'anomalie	Description
Boite de branchement non etanche	Non etanche

Importance de la gravité du défaut

Peu grave

Photographie d'ensemble



Photographie du défaut



Hauteur critique avant intrusion (en m) :	
Surface du trou engendrant l'intrusion (cm²) :	
Vulnérabilité (%) :	10

Surface active (m²)

10

Localisation

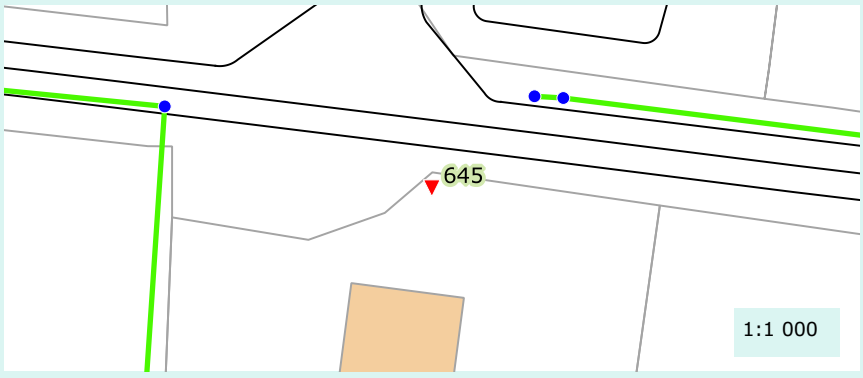

Caractéristique de la réponse

Rapidité :	Oui
Densité du panache :	Oui

Validation au colorant

Réalisation du test :	Non
Commentaire :	
Résultat :	Non defini

Proposition de travaux de mise en conformité :	Etancheification du regard
Enquête banchement à prévoir :	Non

Remarque(s) / Observation(s)

CEREG Territoires
Parc d'activités - 400 avenue du Château de Jouques - Bât. A
13 420 Gémenos
Tél : 04 42 32 32 65 - Fax : 04 42 32 32 66 - www.cereg-territoires.com

Commune de :	Aubagne
Date du test :	2018-02-16
Système d'assainissement :	Les Paluds sud

Anomalie fumée n° : 646

Localisation / Adresse

Domaine	Identifiant	N° Voirie	Nom Voirie / Numéro de parcelle	N° Parcelle
Prive			RUE DU DIRIGEABLE	CV294

Présentation de l'anomalie

Type d'anomalie	Description
Avaloir	En contre bas d'une surface impermeable

Importance de la gravité du défaut

Grave

Photographie d'ensemble



Photographie du défaut



Hauteur critique avant intrusion (en m) :	300
Surface du trou engendrant l'intrusion (cm²) :	
Vulnérabilité (%) :	10

Surface active (m²)

300

Localisation

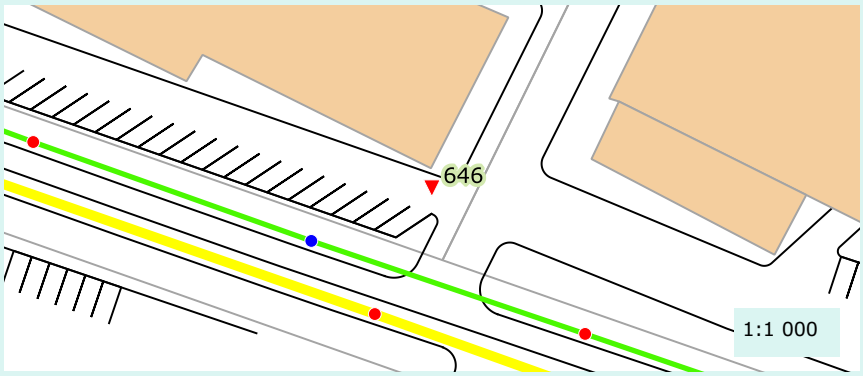

Caractéristique de la réponse

Rapidité :	Oui
Densité du panache :	Oui

Validation au colorant

Réalisation du test :	Oui
Commentaire :	
Résultat :	Positif

Proposition de travaux de mise en conformité :	Deconnexion
Enquête banchement à prévoir :	Oui

Remarque(s) / Observation(s)

trop plein connecte au reseau d'eaux usees

CEREG Territoires
Parc d'activités - 400 avenue du Château de Jouques - Bât. A
13 420 Gémenos
Tél : 04 42 32 32 65 - Fax : 04 42 32 32 66 - www.cereg-territoires.com

Commune de :	Aubagne
Date du test :	2018-02-16
Système d'assainissement :	Les Paluds sud

Anomalie fumée n° : 647

Localisation / Adresse

Domaine	Identifiant	N° Voirie	Nom Voirie / Numéro de parcelle	N° Parcelle
Prive	videlio		AVENUE DU VENT DES DAMES	CV633

Présentation de l'anomalie

Type d'anomalie	Description
Non defini	Non defini

Importance de la gravité du défaut

Non defini

Photographie d'ensemble



Photographie du défaut



Hauteur critique avant intrusion (en m) :	
Surface du trou engendrant l'intrusion (cm²) :	
Vulnérabilité (%) :	0

Surface active (m²)

0

Localisation

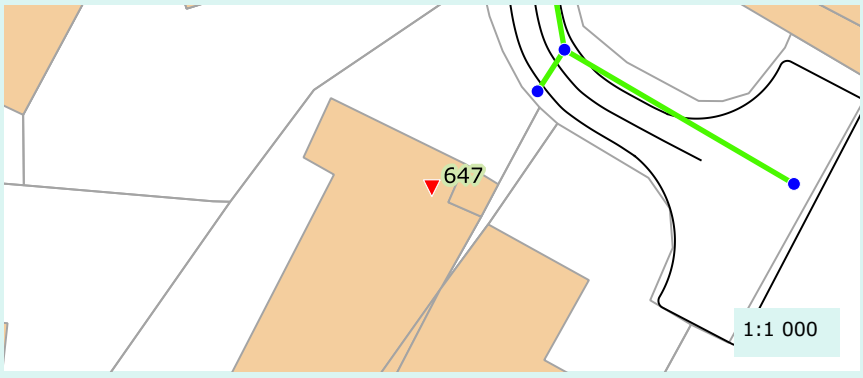

Caractéristique de la réponse

Rapidité :	Oui
Densité du panache :	Oui

Validation au colorant

Réalisation du test :	Non
Commentaire :	
Résultat :	Non defini

Proposition de travaux de mise en conformité :	Non defini
Enquête banchement à prévoir :	Non

Remarque(s) / Observation(s)

CEREG Territoires
Parc d'activités - 400 avenue du Château de Jouques - Bât. A
13 420 Gémenos
Tél : 04 42 32 32 65 - Fax : 04 42 32 32 66 - www.cereg-territoires.com

Commune de :	Aubagne
Date du test :	2018-02-16
Système d'assainissement :	Les Paluds sud

Anomalie fumée n° : 648

Localisation / Adresse

Domaine	Identifiant	N° Voirie	Nom Voirie / Numéro de parcelle	N° Parcelle
Prive	AzurInox		RUE DES 4 TERMES	CT549

Présentation de l'anomalie

Type d'anomalie	Description
Gouttiere	Non defini

Importance de la gravité du défaut

Non defini

Photographie d'ensemble



Photographie du défaut

Hauteur critique avant intrusion (en m) :	
Surface du trou engendrant l'intrusion (cm²) :	
Vulnérabilité (%) :	100

Surface active (m²)

0

Localisation

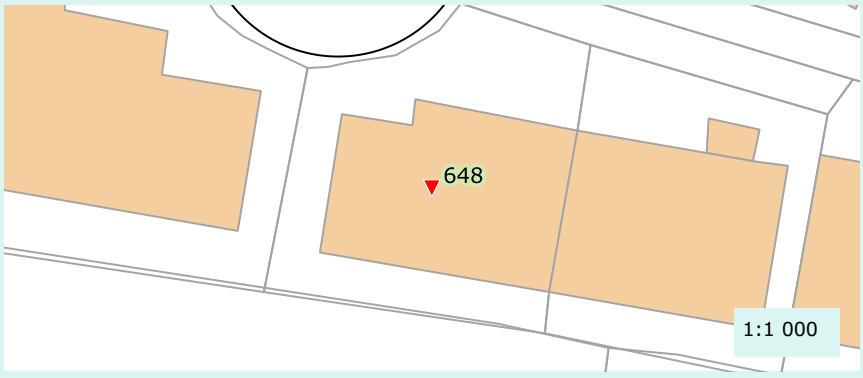

Caractéristique de la réponse

Rapidité :	Oui
Densité du panache :	Oui

Validation au colorant

Réalisation du test :	Non defini
Commentaire :	
Résultat :	Non defini

Proposition de travaux de mise en conformité :	Non defini
Enquête banchement à prévoir :	Non defini

Remarque(s) / Observation(s)

CEREG Territoires
Parc d'activités - 400 avenue du Château de Jouques - Bât. A
13 420 Gémenos
Tél : 04 42 32 32 65 - Fax : 04 42 32 32 66 - www.cereg-territoires.com

Commune de :	Aubagne
Date du test :	2018-02-16
Système d'assainissement :	Les Paluds sud

Anomalie fumée n° : 649

Localisation / Adresse

Domaine	Identifiant	N° Voirie	Nom Voirie / Numéro de parcelle	N° Parcelle
Prive	Carglass		RUE DES 4 TERMES	CT551

Présentation de l'anomalie

Type d'anomalie	Description
Boite de branchement non etanche	En contre bas d'une surface impermeable

Importance de la gravité du défaut

Grave

Photographie d'ensemble



Photographie du défaut



Hauteur critique avant intrusion (en m) :	
Surface du trou engendrant l'intrusion (cm²) :	
Vulnérabilité (%) :	30

Surface active (m²)

10

Localisation

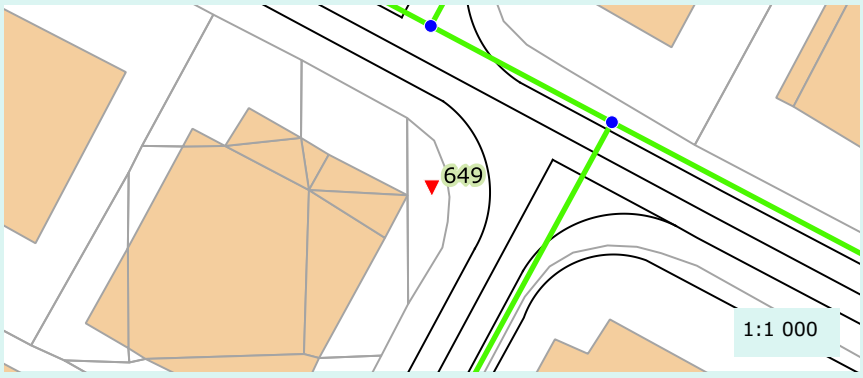

Caractéristique de la réponse

Rapidité :	Oui
Densité du panache :	Oui

Validation au colorant

Réalisation du test :	Non
Commentaire :	
Résultat :	Non defini

Proposition de travaux de mise en conformité :	Etancheification du regard
Enquête banchement à prévoir :	Non

Remarque(s) / Observation(s)

CEREG Territoires
Parc d'activités - 400 avenue du Château de Jouques - Bât. A
13 420 Gémenos
Tél : 04 42 32 32 65 - Fax : 04 42 32 32 66 - www.cereg-territoires.com

Commune de :	Aubagne
Date du test :	2018-02-19
Système d'assainissement :	Les Paluds sud

Anomalie fumée n° : 650

Localisation / Adresse

Domaine	Identifiant	N° Voirie	Nom Voirie / Numéro de parcelle	N° Parcelle
Public	Devant entree EVP		Avenue des Paluds	

Présentation de l'anomalie

Type d'anomalie	Description
Boite de branchement non etanche	En contre bas d'une surface impermeable

Importance de la gravité du défaut

Grave

Photographie d'ensemble



Photographie du défaut



Hauteur critique avant intrusion (en m) :	
Surface du trou engendrant l'intrusion (cm²) :	
Vulnérabilité (%) :	50

Surface active (m²)

20

Localisation



Caractéristique de la réponse

Rapidité :	Oui
Densité du panache :	Oui

Validation au colorant

Réalisation du test :	Non
Commentaire :	
Résultat :	Non defini

Proposition de travaux de mise en conformité :	Etancheification du regard
Enquête banchement à prévoir :	Non

Remarque(s) / Observation(s)

CEREG Territoires
Parc d'activités - 400 avenue du Château de Jouques - Bât. A
13 420 Gémenos
Tél : 04 42 32 32 65 - Fax : 04 42 32 32 66 - www.cereg-territoires.com

Commune de :	Aubagne
Date du test :	2018-02-19
Système d'assainissement :	Les Paluds sud

Anomalie fumée n° : 651

Localisation / Adresse

Domaine	Identifiant	N° Voirie	Nom Voirie / Numéro de parcelle	N° Parcelle
Public	Devant Securitest		Avenue des Paluds	

Présentation de l'anomalie

Type d'anomalie	Description
Boite de branchement non etanche	En contre bas d'une surface impermeable

Importance de la gravité du défaut

Grave

Photographie d'ensemble



Photographie du défaut



Hauteur critique avant intrusion (en m) :	
Surface du trou engendrant l'intrusion (cm²) :	
Vulnérabilité (%) :	50

Surface active (m²)

10

Localisation

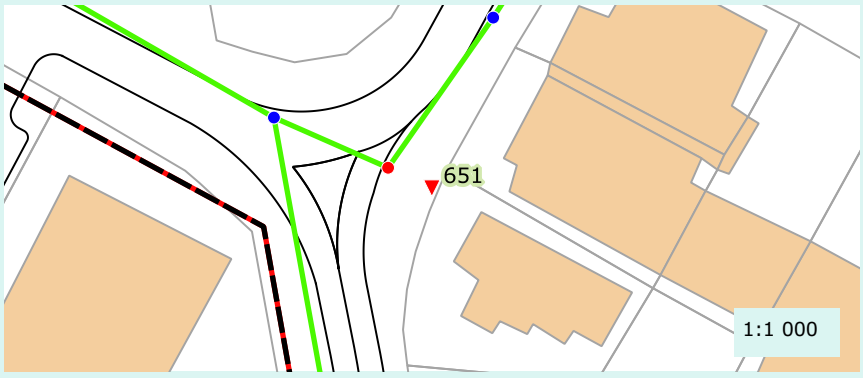

Caractéristique de la réponse

Rapidité :	Oui
Densité du panache :	Oui

Validation au colorant

Réalisation du test :	Non
Commentaire :	
Résultat :	Non defini

Proposition de travaux de mise en conformité :	Etancheification du regard
Enquête banchement à prévoir :	Non

Remarque(s) / Observation(s)

Defauts proche d'un fosse

CEREG Territoires
Parc d'activités - 400 avenue du Château de Jouques - Bât. A
13 420 Gémenos
Tél : 04 42 32 32 65 - Fax : 04 42 32 32 66 - www.cereg-territoires.com

Commune de :	Aubagne
Date du test :	2018-02-19
Système d'assainissement :	Les Paluds sud

Anomalie fumée n° : 652

Localisation / Adresse

Domaine	Identifiant	N° Voirie	Nom Voirie / Numéro de parcelle	N° Parcelle
Prive			Avenue du Marin Blanc	CV357

Présentation de l'anomalie

Type d'anomalie	Description
Avaloir	En contre bas d'une surface impermeable

Importance de la gravité du défaut

Très grave

Photographie d'ensemble



Photographie du défaut



Hauteur critique avant intrusion (en m) :	
Surface du trou engendrant l'intrusion (cm²) :	
Vulnérabilité (%) :	100

Surface active (m²)

300

Localisation

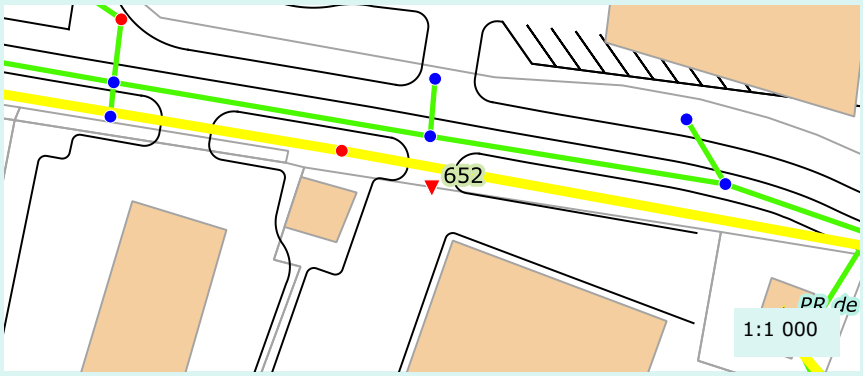

Caractéristique de la réponse

Rapidité :	Oui
Densité du panache :	Oui

Validation au colorant

Réalisation du test :	Non
Commentaire :	
Résultat :	Non defini

Proposition de travaux de mise en conformité :	Deconnexion
Enquête banchement à prévoir :	Non

Remarque(s) / Observation(s)

CEREG Territoires
Parc d'activités - 400 avenue du Château de Jouques - Bât. A
13 420 Gémenos
Tél : 04 42 32 32 65 - Fax : 04 42 32 32 66 - www.cereg-territoires.com

Commune de :	Aubagne
Date du test :	2018-02-19
Système d'assainissement :	Les Paluds sud

Anomalie fumée n° : 653

Localisation / Adresse

Domaine	Identifiant	N° Voirie	Nom Voirie / Numéro de parcelle	N° Parcelle
Prive	parking		Avenue des Paluds	CV764

Présentation de l'anomalie

Type d'anomalie	Description
Avaloir	En contre bas d'une surface impermeable

Importance de la gravité du défaut

Grave

Photographie d'ensemble



Photographie du défaut



Hauteur critique avant intrusion (en m) :	
Surface du trou engendrant l'intrusion (cm²) :	
Vulnérabilité (%) :	100

Surface active (m²)

100

Localisation

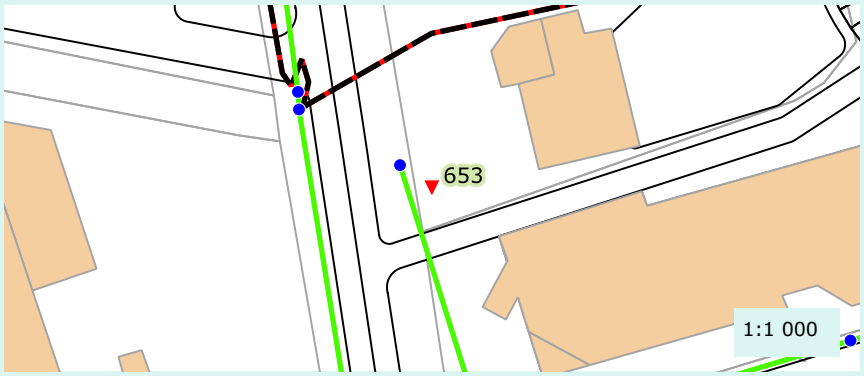

Caractéristique de la réponse

Rapidité :	Oui
Densité du panache :	Oui

Validation au colorant

Réalisation du test :	Oui
Commentaire : Test negatif car le reseau semble a contre pente	
Résultat :	Negatif

Proposition de travaux de mise en conformité :	Non defini
Enquête banchement à prévoir :	Oui

Remarque(s) / Observation(s)

CEREG Territoires
Parc d'activités - 400 avenue du Château de Jouques - Bât. A
13 420 Gémenos
Tél : 04 42 32 32 65 - Fax : 04 42 32 32 66 - www.cereg-territoires.com

Commune de :	Aubagne
Date du test :	2018-02-19
Système d'assainissement :	Les Paluds sud

Anomalie fumée n° : 654

Localisation / Adresse

Domaine	Identifiant	N° Voirie	Nom Voirie / Numéro de parcelle	N° Parcelle
Prive	CLINIQUE		IMPASSE DU BONHEUR	CV211

Présentation de l'anomalie

Type d'anomalie	Description
Regard non etanche	En contre bas d'une surface impermeable

Importance de la gravité du défaut

Grave

Photographie d'ensemble



Photographie du défaut



Hauteur critique avant intrusion (en m) :	
Surface du trou engendrant l'intrusion (cm²) :	
Vulnérabilité (%) :	20

Surface active (m²)

200

Localisation

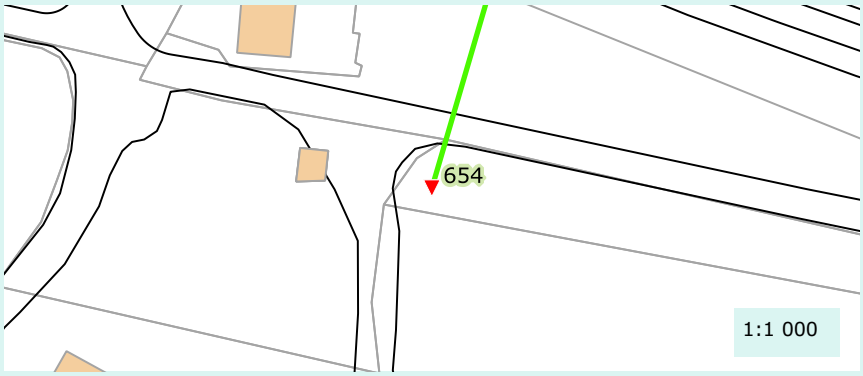

Caractéristique de la réponse

Rapidité :	Oui
Densité du panache :	Oui

Validation au colorant

Réalisation du test :	Non
Commentaire :	
Résultat :	Non defini

Proposition de travaux de mise en conformité :	Mise en place d'un tampon
Enquête banchement à prévoir :	Non

Remarque(s) / Observation(s)

CEREG Territoires
Parc d'activités - 400 avenue du Château de Jouques - Bât. A
13 420 Gémenos
Tél : 04 42 32 32 65 - Fax : 04 42 32 32 66 - www.cereg-territoires.com

Commune de :	Aubagne
Date du test :	2018-02-19
Système d'assainissement :	Les Paluds sud

Anomalie fumée n° : 655

Localisation / Adresse

Domaine	Identifiant	N° Voirie	Nom Voirie / Numéro de parcelle	N° Parcelle
Prive	Parking ZA Creacti		AVENUE DES CANIERS	CV847

Présentation de l'anomalie

Type d'anomalie	Description
Regard non etanche	En contre bas d'une surface impermeable

Importance de la gravité du défaut

Grave

Photographie d'ensemble



Photographie du défaut



Hauteur critique avant intrusion (en m) :	
Surface du trou engendrant l'intrusion (cm²) :	
Vulnérabilité (%) :	100

Surface active (m²)

150

Localisation

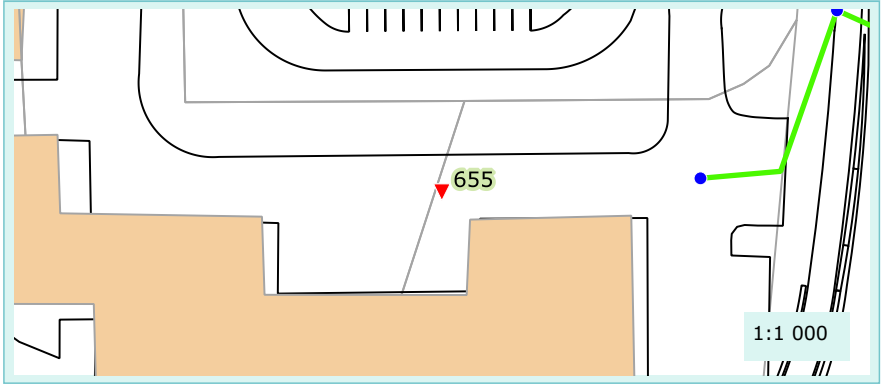

Caractéristique de la réponse

Rapidité :	Oui
Densité du panache :	Oui

Validation au colorant

Réalisation du test :	Non
Commentaire :	
Résultat :	Non defini

Proposition de travaux de mise en conformité :	Etancheification du regard
Enquête banchement à prévoir :	Non

Remarque(s) / Observation(s)

CEREG Territoires
Parc d'activités - 400 avenue du Château de Jouques - Bât. A
13 420 Gémenos
Tél : 04 42 32 32 65 - Fax : 04 42 32 32 66 - www.cereg-territoires.com

Commune de :	Aubagne
Date du test :	2018-02-19
Système d'assainissement :	Les Passons - Centre ancien nord - Republique sud

Anomalie fumée n° : 656

Localisation / Adresse

Domaine	Identifiant	N° Voirie	Nom Voirie / Numéro de parcelle	N° Parcelle
Prive	BENZAHR	9	Rue Mireille Lauze	AH194

Présentation de l'anomalie

Type d'anomalie	Description
Gouttiere	50% de la toiture

Importance de la gravité du défaut

Grave

Photographie d'ensemble



Photographie du défaut



Hauteur critique avant intrusion (en m) :	
Surface du trou engendrant l'intrusion (cm²) :	
Vulnérabilité (%) :	100

Surface active (m²)

50

Localisation



Caractéristique de la réponse

Rapidité :	Oui
Densité du panache :	Oui

Validation au colorant

Réalisation du test :	Oui
Commentaire :	
Résultat :	Positif

Proposition de travaux de mise en conformité :	Deconnexion
Enquête banchement à prévoir :	Non

Remarque(s) / Observation(s)

CEREG Territoires
Parc d'activités - 400 avenue du Château de Jouques - Bât. A
13 420 Gémenos
Tél : 04 42 32 32 65 - Fax : 04 42 32 32 66 - www.cereg-territoires.com

Commune de :	Aubagne
Date du test :	2018-02-19
Système d'assainissement :	Les Passons - Centre ancien nord - Republique sud

Anomalie fumée n° : 657

Localisation / Adresse

Domaine	Identifiant	N° Voirie	Nom Voirie / Numéro de parcelle	N° Parcelle
Prive		15	Rue Mireille Lauze	AH50

Présentation de l'anomalie

Type d'anomalie	Description
Gouttiere	50% de la toiture

Importance de la gravité du défaut

Grave

Photographie d'ensemble



Photographie du défaut



Hauteur critique avant intrusion (en m) :	
Surface du trou engendrant l'intrusion (cm²) :	
Vulnérabilité (%) :	100

Surface active (m²)

40

Localisation



Caractéristique de la réponse

Rapidité :	Oui
Densité du panache :	Oui

Validation au colorant

Réalisation du test :	Oui
Commentaire :	
Résultat :	Positif

Proposition de travaux de mise en conformité :	Deconnexion
Enquête banchement à prévoir :	Non

Remarque(s) / Observation(s)

CEREG Territoires
Parc d'activités - 400 avenue du Château de Jouques - Bât. A
13 420 Gémenos
Tél : 04 42 32 32 65 - Fax : 04 42 32 32 66 - www.cereg-territoires.com

ID	Localisation	Localisation / Adresse	Type d'anomalies	Commentaires	Inspection télévisée à prévoir				ITV déjà prévue suite à la VDN	ID Tronçons	Linéaire concerné *(ml)*	Numéro Photo/Vidéo		Fiche
					Oui	Non	Branchement	Collecteur				Photo	Vidéo	
1	La Penne-Sur-Huveaune	BOULEVARD JEAN JACQUES ROUSSEAU	Arrivée d'eaux claires par branchement	#REF!	X		X				20	5102	5104	
2	AUBAGNE	GROUPE ANJOU II	Avaloir pluvial connecté sur le réseau d'eaux usées			X							8630	1
3	AUBAGNE	CHEMIN DU BON CIVET	Infiltration par tampon			X							8624	
4	AUBAGNE	Chemin du Bon Civet	Infiltration par avaloir de local poubelle			X							8626	
5	AUBAGNE	Chemin du Vallon des Gavots	Infiltration par tampon			X							8625	
6	AUBAGNE	CHEMIN DU BON CIVET	Infiltration par tampon			X							8628	1
7	AUBAGNE	TRAVERSE DE LA GELATINE	#REF!			X						9253		
8	AUBAGNE	AVENUE PIERRE BROSSOLETTE	#REF!			X						9254		1
9	AUBAGNE	TRAVERSE DE LA MUEE	Présence de racines		X			X	Non	150, 1317, 1518, 1916	200	9256	9258	
10	AUBAGNE	TRAVERSE DE LA MUEE	Infiltration par tampon			X						9259		
11	AUBAGNE	TRAVERSE DE LA MUEE	#REF!			X								1
12	AUBAGNE	CHEMIN DU CHARREL A FENESTRELLE	Couronne défectueuse			X						9261		1
13	AUBAGNE	GROUPE LA FARANDOLE	RAS			X								
14	AUBAGNE	GROUPE LA FARANDOLE	RAS			X								
15	AUBAGNE	CHEMIN DU CHARREL A FENESTRELLE	RAS			X						9262		
16	AUBAGNE	CH-DEPT DE LA PERUSSONNE	Présence d'eaux claires			X						9265		
17	AUBAGNE	PROPRIETE 20290	RAS			X								
18	AUBAGNE	CH-DEPT DE LA PERUSSONNE	RAS			X						9273		
19	AUBAGNE	CH-DEPT DE LA PERUSSONNE	Obstacles ou dépôts			X						9267		
20	AUBAGNE	VOIE SANS NOM 21073	Cunnette defectueuse			X						9269	9271	
21	AUBAGNE	CH-DEPT DE LA PERUSSONNE	Arrivée d'eaux claires par branchement		X		X				20	9274	9276	
22	AUBAGNE	CH-DEPT DE LA PERUSSONNE	Couronne humide	#REF!		X						9279	9278	
23	AUBAGNE	CH-DEPT DE LA PERUSSONNE	RAS			X								
24	AUBAGNE	IMPASSE VERT LOGIS	RAS			X						9281		
25	AUBAGNE	CH-DEPT DE LA PERUSSONNE	Présence de racines			X						9283		
26	AUBAGNE	CH-DEPT DE LA PERUSSONNE	RAS			X						9285		
27	AUBAGNE	LOTISSEMENT CABRE D'OR	RAS			X						9294	9293	
28	AUBAGNE	IMPASSE MARIE ANTOINETTE	Infiltration par virole		X			X	Oui	-	-	9290	9292	
29	AUBAGNE	IMPASSE MARIE ANTOINETTE	RAS			X						9288	9287	
30	AUBAGNE	Impasse Marie Antoinette	RAS			X						9296		
31	AUBAGNE	PARC DE LA PERUSSONNE	RAS			X						9299		
32	AUBAGNE	PARC DE LA PERUSSONNE	Infiltration par virole		X			X	Non	922, 1725, 4072, 4073	150	9302	9301	
33	AUBAGNE	AVENUE DE L'AMITIE	RAS			X						9304		
34	AUBAGNE	CHEMIN DE L'EGLISE	RAS			X						9306		
35	AUBAGNE	AVENUE DE LA PAIX - Z.A.C. LE CHARREL	Défaut virole	#REF!		X						9308	9307	
36	AUBAGNE	LOTISSEMENT TROTOBAS	RAS			X						9313		
37	AUBAGNE	LOTISSEMENT LES COSSETTES	RAS			X						9311		
38	AUBAGNE	HAMEAU DU VALLON	RAS			X						9315		
39	AUBAGNE	RUE JOACHIM DU BELLAY - Z.A.C. DE LA GARENNE	Présence de racines		X			X	Non	415, 3016, 2494, 2195, 1119, 851, 4135, 4134, 512, 1351	250			
40	AUBAGNE	RUE JOACHIM DU BELLAY - Z.A.C. DE LA GARENNE	Présence de racines		X			X	Non					
41	AUBAGNE	RUE JOACHIM DU BELLAY - Z.A.C. DE LA GARENNE	Présence de racines		X			X	Non					
42	AUBAGNE	RUE JOACHIM DU BELLAY - Z.A.C. DE LA GARENNE	Arrivée d'eaux claires par branchement	Gouttières raccordées		X								
43	AUBAGNE	RUE JOACHIM DU BELLAY - Z.A.C. DE LA GARENNE	Augmentation du débit entre deux regards		X			X	Non	627, 3032	50			
44	AUBAGNE	RUE JOACHIM DU BELLAY - Z.A.C. DE LA GARENNE	Arrivée d'eaux claires par la petite branche			X								
45	AUBAGNE	ZAC DE LA GARENNE	RAS			X								
46	AUBAGNE	RUE FRANCOIS VILLON - Z.A.C. DE LA GARENNE	#REF!			X								
47	AUBAGNE	RUE FRANCOIS VILLON - Z.A.C. DE LA GARENNE	Présence d'un flash			X								
48	AUBAGNE	RUE FRANCOIS VILLON - Z.A.C. DE LA GARENNE	Présence de racines			X								
49	AUBAGNE	ZAC DE LA GARENNE	RAS			X								
50	AUBAGNE	AVENUE DE LA COURONNE DES PINS	#REF!			X								
51	AUBAGNE	AVENUE DES PALUDS	#REF!		X			X	Non	1767, 2763	80	9044		
52	AUBAGNE	AVENUE DE JOUQUES	Présence de racines		X			X	Non	543, 2739, 1500, 4748, 1372, 4752, 3138, 2263	400			
53	AUBAGNE	AVENUE DE JOUQUES	RAS			X								
54	AUBAGNE	AVENUE DE JOUQUES	RAS			X								
55	AUBAGNE	AVENUE DE JOUQUES	Infiltration par Virole		X			X					9046	1
56	AUBAGNE	AVENUE DE JOUQUES	Infiltration par Virole		X			X					9045	1
57	AUBAGNE	AVENUE DE JOUQUES	Infiltration par Virole		X			X					9047	1
58	AUBAGNE	ROUTE NATIONALE 96 DITE DE ROQUEVAIRE	Présence de racines, Infiltration			X							9819	
59	AUBAGNE	ROUTE NATIONALE 96 DITE DE ROQUEVAIRE	Présence d'eaux claires			X							9820	
60	AUBAGNE	ROUTE NATIONALE 96 DITE DE ROQUEVAIRE	Présence d'eaux claires			X							9821	1
61	AUBAGNE	ROUTE NATIONALE 96 DITE DE ROQUEVAIRE	Arrivée d'eaux claires par branchement		X		X				20		9823	1
62	AUBAGNE	ROUTE NATIONALE 96 DITE DE ROQUEVAIRE	RAS			X							9825	
63	AUBAGNE	CHEMIN DE LA CARREIRADE D'ALLAUCH	Infiltration par Virole		X			X	Non	4630, 1321, 2433, 2761, 2663, 3155, 384, 2216, 875, 1838	250		9826	1
64	AUBAGNE	CHEMIN DE LA CARREIRADE D'ALLAUCH	#REF!		X			X					9827	1
65	AUBAGNE	ROUTE NATIONALE 96 DITE DE ROQUEVAIRE	Traces d'infiltrations			X							9831	1
66	AUBAGNE	ROUTE NATIONALE 96 DITE DE ROQUEVAIRE	#REF!			X							9832	
67	AUBAGNE	CHEMIN DE LONGUELANCE	#REF!		X			X	Voir ID63 et ID64				9829	
68	AUBAGNE	ROUTE NATIONALE 96 DITE DE ROQUEVAIRE	#REF!			X							9833	
69	AUBAGNE	ROUTE NATIONALE 96 DITE DE ROQUEVAIRE	Infiltration par Virole			X							9834	1
70	AUBAGNE	CH-DEPT 43E	Entrée d'eaux			X							9835	1
71	AUBAGNE	CHEMIN DE BODINARD AUX SOLANS	RAS			X							9836	1
72	AUBAGNE	AVENUE PASSE TEMPS	RAS			X							9838	
73	AUBAGNE	AVENUE PASSE TEMPS	Présence de racines			X							9839	
74	AUBAGNE	AVENUE DES TEMPLIERS	RAS			X							9840	1
75	AUBAGNE	AVENUE DES TEMPLIERS	Traces d'infiltrations par virole			X							9841	1
76	AUBAGNE	AVENUE PASSE TEMPS	En charge			X								
77	AUBAGNE	RUE DU PLANTIER	Traces d'infiltrations par virole			X							9842	1
78	AUBAGNE	AVENUE DES TEMPLIERS	RAS			X						9843		1
79	AUBAGNE	CHEMIN DE NAPOLLON CD43F	RAS			X						9844		1
80	AUBAGNE	Chemin des Boyers	RAS			X							9845	
81	AUBAGNE	CHEMIN DES SOLANS	Infiltration par tampon			X							9846	
82	AUBAGNE	LOTISSEMENT LES SOLANS	RAS			X							9847	
83	AUBAGNE	CHEMIN DE LA CARREIRADE D'ALLAUCH	Forte présence d'eaux claires	#REF!		X							9848	
84	AUBAGNE	CHEMIN DE LA CARREIRADE D'ALLAUCH	RAS			X							9849	
85	AUBAGNE	CHEMIN DE LA CARREIRADE D'ALLAUCH	RAS			X							9850	1
86	AUBAGNE	CHEMIN DE LONGUELANCE	RAS			X							9851	1
87	AUBAGNE	LOTISSEMENT L'OULIVEIREDO	RAS			X							9852	
88	AUBAGNE	CHEMIN DE LONGUELANCE	RAS			X							9853	1
89	AUBAGNE	LOTISSEMENT L'OULIVEIREDO	RAS			X							9854	
90	AUBAGNE	LOTISSEMENT L'OULIVEIREDO	RAS			X							9855	1
91	AUBAGNE	ROUTE LASCOURS CD 44E	Traces d'infiltrations par virole			X							9856	1
92	AUBAGNE	LOTISSEMENT LA JOINVILLE	Traces d'infiltrations par virole			X							9857	1
93	AUBAGNE	LOTISSEMENT LA JOINVILLE	Présence de racines			X							9858	
94	AUBAGNE	LOTISSEMENT LA JOINVILLE	RAS			X						9859		
95	AUBAGNE	CHEMIN DE LONGUELANCE	RAS			X						9860		1
96	AUBAGNE	CHEMIN DE LONGUELANCE	Regard humide			X							9861	1
97	AUBAGNE	ROUTE NATIONALE 96 DITE DE ROQUEVAIRE	#REF!			X							9863	
98	AUBAGNE	ROUTE NATIONALE 96 DITE DE ROQUEVAIRE	#REF!			X							9864	

99	AUBAGNE	ROUTE NATIONALE 96 DITE DE ROQUEVAIRE	#REF!			X						9865			
100	AUBAGNE	ROUTE DE BEAUDINARD	RAS			X						9866			
101	AUBAGNE	ROUTE DE BEAUDINARD	RAS			X						9868			
102	AUBAGNE	ROUTE DE BEAUDINARD	RAS			X						9869			
103	AUBAGNE	CHEMIN DE SAINT PIERRE	#REF!			X						9870			
104	La Penne-Sur-Huveaune	AVENUE FERNAND CAMMI	Faible arrivée d'eaux claires			X									
105	La Penne-Sur-Huveaune	ALLEE GIACOMI	Faible arrivée d'eaux claires			X									
106	La Penne-Sur-Huveaune	ALLEE DE LA BELLE PIERRE	Effluent blanchâtre		X			X	Non	3272, 3364	90		464		
107	La Penne-Sur-Huveaune	TRAVERSE DES FAUVETTES	Infiltration par tampon			X							465		
108	La Penne-Sur-Huveaune	ALLEE DES CYPRES	Infiltration par tampon			X							466		
109	La Penne-Sur-Huveaune	MONTEE DES PONSONS	Infiltration par tampon			X							467		
110	La Penne-Sur-Huveaune	TRAVERSE LOUIS JULIARD	#REF!			X							468		
111	La Penne-Sur-Huveaune	MONTEE DE LA CARRIERE	Infiltration par tampon			X									
112	La Penne-Sur-Huveaune	MONTEE DE LA CARRIERE	Infiltration par tampon			X							470		
113	La Penne-Sur-Huveaune	ALLEE ERALDO URAS	Infiltration par boite de branchement			X							472		
114	La Penne-Sur-Huveaune	ALLEE ERALDO URAS	#REF!			X						473			
115	La Penne-Sur-Huveaune	BOULEVARD LOUIS OLIVE	Infiltration par tampon			X							474		
116	AUBAGNE	CHEMIN DE LA VIEILLE AUMONE	Réseau en charge			X							475		
117	AUBAGNE	CHEMIN DEPARTEMENTAL 2	Arrivée d'eaux claires par branchement	Enquete a mener auprès de BD Assainissement		X							476		
118	AUBAGNE	Rue Peypagan	Arrivée d'eaux claires par branchement et par le réseau principale		X	X	X	X	Non	4222, 4224	20		478		
119	AUBAGNE	CHEMIN DU PETIT CANEDEL	Infiltration par tampon			X							480		
120	AUBAGNE	BOULEVARD EMILE COMBES	#REF!			X									
121	AUBAGNE	ZAC DES POTIERS	#REF!			X									
122	AUBAGNE	CHEMIN DES ESPILLIERES	Arrivée d'eaux claires par branchement	ITV à prévoir à l'amont du RV4249	X				Non	4249 et amont	200		481		
123	AUBAGNE	AVENUE BEL AIR	RAS	Post averse		X									
124	AUBAGNE	BOULEVARD VICTOR	RAS	Post averse		X									
125	AUBAGNE	CHEMIN DE LA LOUVE	RAS			X									
126	AUBAGNE	CLOS MARIE ANTOINETTE	Infiltration par tampon			X							482		
127	AUBAGNE	AVENUE ROGER SALENGRO	RAS			X									
128	La Penne-Sur-Huveaune	BOULEVARD HENRI SAVER	Infiltration par tampon			X							7242		
129	La Penne-Sur-Huveaune	CHEMIN DE LA QUEIRADE	Arrivée d'eaux claires par branchement			X							7243		
130	La Penne-Sur-Huveaune	Boulevard Henri Savier	Arrivée d'eaux claires		X			X	Non	3961, 3962, 3963	50		7244		
131	AUBAGNE	Boulevard des Tamaris	Arrivée d'eaux claires			X							7247		
132	AUBAGNE	BOULEVARD DES TAMARIS	#REF!			X									
133	AUBAGNE	Boulevard des Tamaris	#REF!			X									
134	AUBAGNE	BOULEVARD DES TAMARIS	Infiltration par tampon			X							7248		
135	AUBAGNE	Boulevard des Romarins	Arrivée d'eaux claires par branchement		X		X				20		7249		
136	AUBAGNE	Boulevard des Romarins	Arrivée d'eaux claires			X							7250		
137	AUBAGNE	BOULEVARD DES ROMARINS	Arrivée d'eaux claires par branchement		X		X				20		7252		
138	AUBAGNE	BOULEVARD DES ROMARINS	Arrivée d'eaux claires par branchement		X		X				20		7251		
139	AUBAGNE	BOULEVARD DES ROMARINS	Arrivée d'eaux claires par branchement		X		X				20		7253		
140	AUBAGNE	BOULEVARD DES ACACIAS	RAS			X							7254		
141	AUBAGNE	GROUPE LE CLOS DU RUISSATEL	RAS			X							7255		
142	AUBAGNE	GROUPE LE CLOS DU RUISSATEL	Arrivée d'eaux claires par branchement		X		X				20		7257		
143	AUBAGNE	TRAVERSE DES CYCLAMENS	Infiltration par tampon			X							7258		
144	AUBAGNE	TRAVERSE DES CYCLAMENS	RAS			X							7259		
145	AUBAGNE	TRAVERSE DES CYCLAMENS	RAS			X							7260		
146	AUBAGNE	TRAVERSE DES CYCLAMENS	Arrivée d'eaux claires		X			X	Non	2558, 2586, 3099	100		7261		
147	AUBAGNE	GROUPE LE CLOS DU RUISSATEL	Infiltration par virole du branchement			X							7262		
148	AUBAGNE	ALLEE DES JARDINS D'ORANE	Infiltration par branchement 'Infiltration par virole du branchement		X		X				20		7263		
149	AUBAGNE	GROUPE LE CLOS DU RUISSATEL	Présence d'eaux claires			X									
150	AUBAGNE	ALLEE DES CAPUCINES	Arrivée d'eaux claires		X			X	Non	4049, 4054	100				
151	AUBAGNE	AVENUE DES GENETS	Arrivée d'eaux claires par branchement		X		X				60		7264		
152	AUBAGNE	AVENUE DES GENETS	Arrivée d'eaux claires par branchement		X		X				60		7265		
153	AUBAGNE	AVENUE DES GENETS	Arrivée d'eaux claires par branchement		X		X				60		7268		
154	AUBAGNE	ALLEE DES CAPUCINES	Arrivée d'eaux claires par branchement	#REF!	X		X				60		7270		
155	AUBAGNE	ALLEE DES DAHLIAS	Arrivée d'eaux claires par branchement		X		X				60		7271		
156	AUBAGNE	RUE RASTEGUE	#REF!			X							7272		
157	AUBAGNE	BOULEVARD DES VIGNES	Arrivée d'eaux claires par branchement		X		X				20		7273		
158	AUBAGNE	ROUTE NATIONALE 8 AUBAGNE	Arrivée d'eaux claires												
159	AUBAGNE	BOULEVARD MADAME	Arrivée d'eaux claires par branchement		X		X				20		7274		
160	AUBAGNE	BOULEVARD MADAME	Arrivée d'eaux claires par branchement	Réponse à la fumée des branchements		X		X					7275		
161	AUBAGNE	AVENUE MATHILDE	#REF!			X									
162	AUBAGNE	AVENUE BEL AIR	Arrivée d'eaux claires par branchement	Réponse à la fumée des branchements		X		X			20		7276		
163	AUBAGNE	BOULEVARD DE LA PINEDE	Infiltration par tampon			X							7277		
164	AUBAGNE	BOULEVARD DE LA PINEDE	Infiltration par tampon			X							7278		
165	AUBAGNE	TRAVERSE DES CREISSAUDS	#REF!			X									
166	AUBAGNE	AVENUE RENE	RAS			X									
167	AUBAGNE	AVENUE ALICE	RAS			X									
168	AUBAGNE	AVENUE CAMILLE POLGE	#REF!			X									
169	AUBAGNE	AVENUE DES PLATANES	Arrivée d'eaux claires	#REF!	X			X	Oui	-	-		7279		
170	AUBAGNE	AVENUE MAGUY BARBAROUX	Arrivée d'eaux claires par branchement		X		X				20		7280		
171	AUBAGNE	AVENUE MAGUY BARBAROUX	Infiltration par virole	Sous le branchement		X		X	Non	185, 390, 1044	120		7281		
172	AUBAGNE	AVENUE MAGUY BARBAROUX	Arrivée d'eaux claires par branchement		X		X				20		7283		
173	AUBAGNE	AVENUE MAGUY BARBAROUX	#REF!			X							7284		
	TOTAL		-								1 440				

Bcht 025

Localisation / Description générale

Localisation :	Commune :	**Aubagne**
	Adresse :	**Boulevard Madame**
Références du rapport ITV :		**Cereg Territoires 26/04/2018**

Plan de localisation

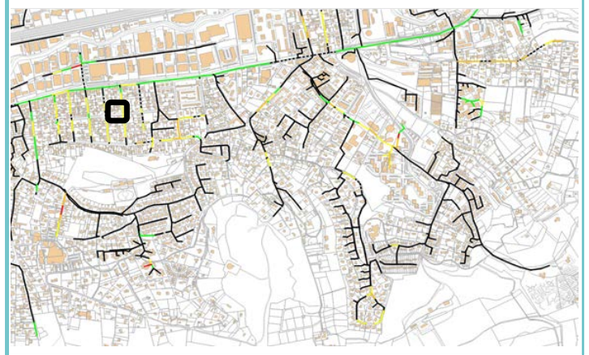

Légende

- Regards de visites

Etat tronçons après ITV

- Non inspecté
- Bon
- Moyen
- Mediocre
- Mauvais

Défauts graves

Caractéristiques du tronçon

Regard de départ :	RV760066181
Longueur inspectée :	20 ml
Matériaux prédominants :	PVC

Commentaires / Conclusions

Le réseau est en bon état. Pas d'anomalies détectées.

Plan détaillé



Illustrations

1

2

3

4

Analyse détaillée de l'inspection télévisée

RV	Caract. tronçon	Anomalies détectées	Etat général du tronçon	Commentaires
760066181	PVC	Domaine Public: RAS Domaine Privé: Changement de diamètre	**Bon état**	

Bcht 026 - Bcht 027

Localisation / Description générale

Localisation :	Commune :	**Aubagne**
	Adresse :	**Avenue Maguy Barbaroux**
Références du rapport ITV :		**Cereg Territoires 26/04/2018**

Plan de localisation

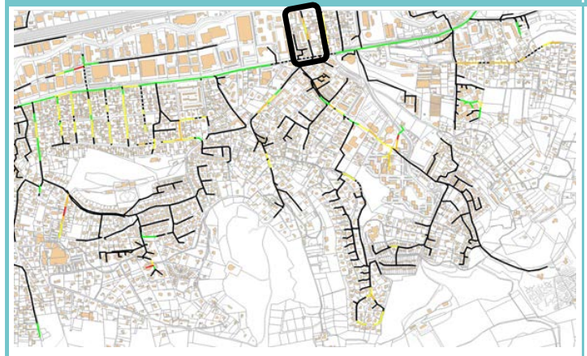

Légende

- Regards de visites

Etat tronçons après ITV

- Non inspecté
- Bon
- Moyen
- Mediocre
- Mauvais

Défauts graves

Caractéristiques du tronçon

Regard de départ :	RV760066569-66
Longueur inspectée :	50 ml
Matériaux prédominants :	Amiante ciment

Commentaires / Conclusions

Le réseau est en bon état. Pas d'anomalies majeures détectées.

Plan détaillé



Illustrations

1



2



3



4



Analyse détaillée de l'inspection télévisée

RV	Caract. tronçon	Anomalies détectées	Etat général du tronçon	Commentaires
760066569	Amiante ciment	Domaine Public: RAS Domaine Privé: Décalages de canalisation, structure dégradée	**Etat moyen**	
760066566	Amiante ciment	Domaine Privé: Racines, structure dégradée	**Etat moyen**	

Bcht 001

Localisation / Description générale

Localisation :	Commune :	**La Penne-sur-Huveaune**
	Adresse :	**Boulevard Jean Jacques Rousseau**
Références du rapport ITV :		**Cereg Territoires 26/04/2018**

Plan de localisation

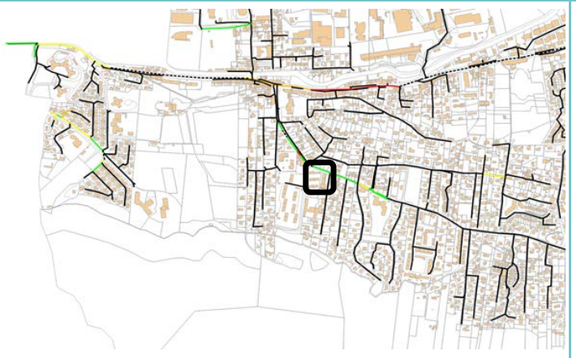

Légende

- Regards de visites

Etat tronçons après ITV

- Non inspecté
- Bon
- Moyen
- Mediocre
- Mauvais

Défauts graves

Réseau pluvial

Caractéristiques du tronçon

Regard de départ :	-
Longueur inspectée :	70 ml
Matériaux prédominants :	Béton armé, Amiante ciment

Commentaires / Conclusions

Le réseau pluvial présente une casse importante située sous la route. Pour le branchment d'eau usée en domaine privé, le réseau est vieillissant. La structure est dégradée et des fissures ont été constatées.

Plan détaillé

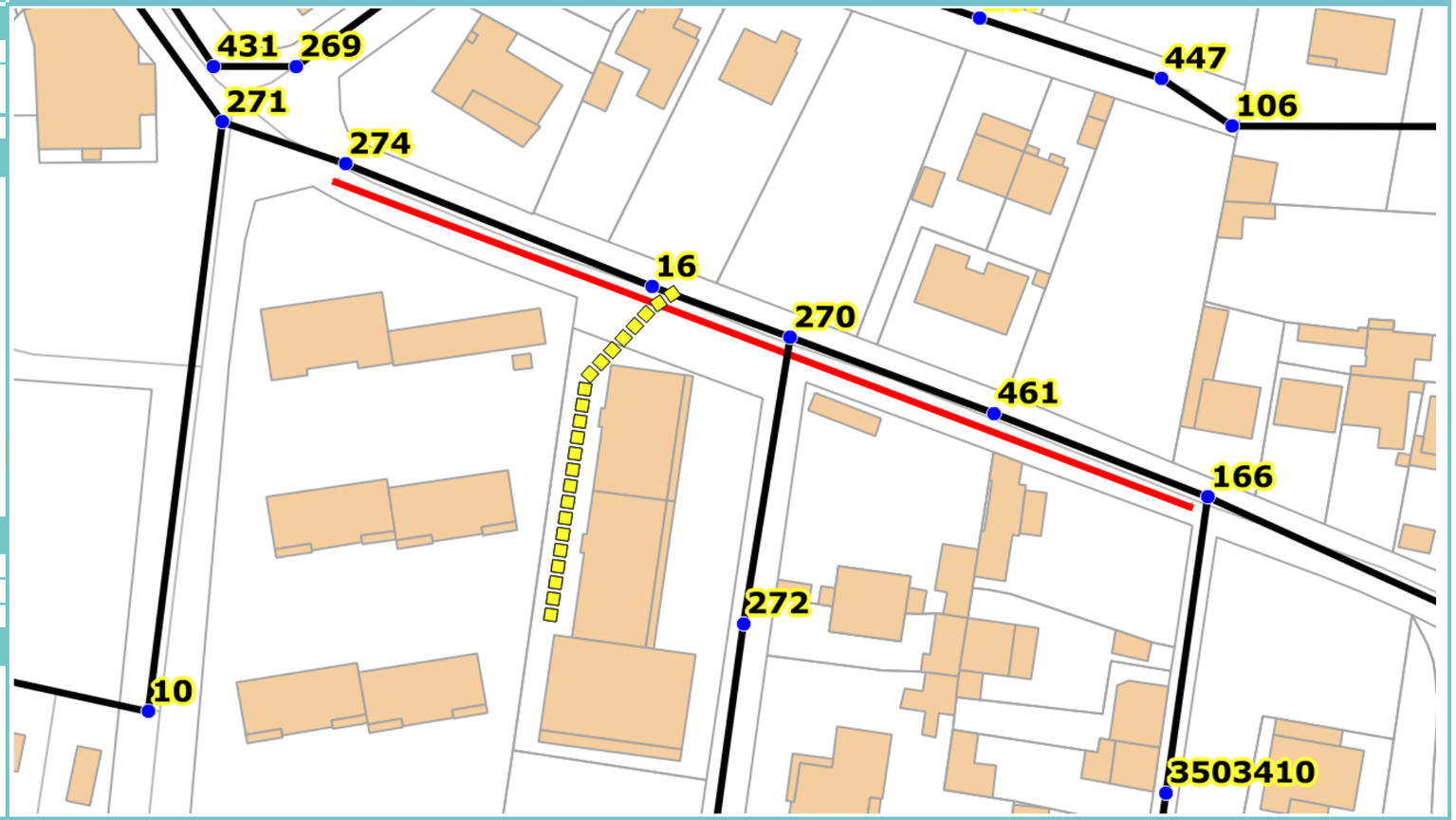

Illustrations

1 Casse de la canalisation dans le réseau pluvial située sous la route



2

3

4

Analyse détaillée de l'inspection télévisée

RV	Caract. tronçon	Anomalies détectées	Etat général du tronçon	Commentaires
Pt001 Pluvial	Béton armé	Domaine Public: Casse de la canalisation, Fissures complexes	**Mauvais état**	
Pt001 Branchment Amont	Amiante ciment	Domaine Privé: Structure dégradée, fissure complexe	**Etat moyen**	

Bcht 002 - Bcht 003

Localisation / Description générale

Localisation :	Commune :	**Aubagne**
	Adresse :	**Chemin de la Perussonne**
Références du rapport ITV :		**Cereg Territoires 26/04/2018**

Plan de localisation

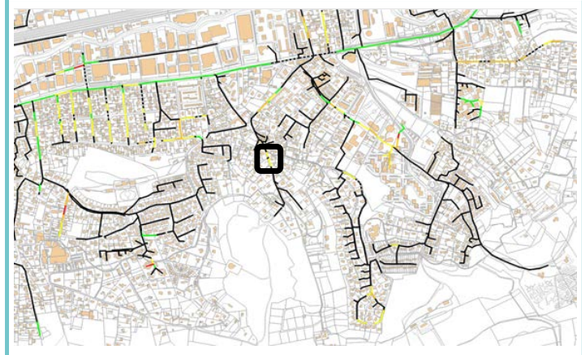

Légende

- Regards de visites

Etat tronçons après ITV

- Non inspecté
- Bon
- Moyen
- Mediocre
- Mauvais

Défauts graves

Caractéristiques du tronçon

Regard de départ :	RV760067222
Longueur inspectée :	50 ml
Matériaux prédominants :	PVC

Commentaires / Conclusions

Le réseau est en bon état. Une boîte de branchement étant inaccessible,l'inspection de la partie privée s'est révélée infaisable.

Plan détaillé

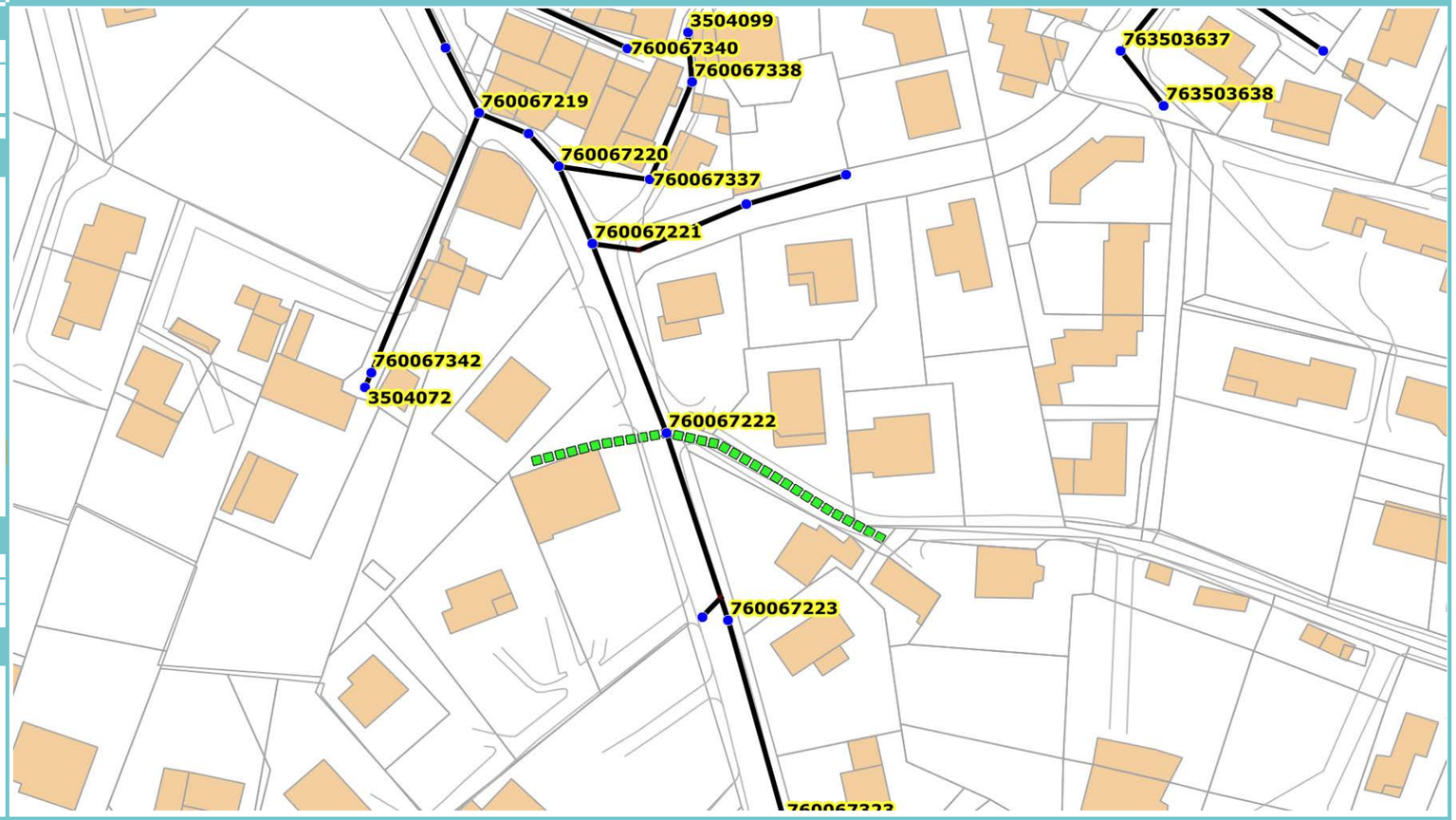

Illustrations

1

2

3

4

Analyse détaillée de l'inspection télévisée

RV	Caract. tronçon	Anomalies détectées	Etat général du tronçon	Commentaires
760067222 Br 4h	PVC	Domaine Public: RAS Domaine Privé: RAS	**Bon état**	
760067222 Br 9h	PVC	Domaine Public: RAS Domaine Privé: boîte de branhcement inacessible	**Bon état**	

Bcht 004

Localisation / Description générale

Localisation :	Commune :	**Aubagne**
	Adresse :	**D96, Napollon**
Références du rapport ITV :		**Cereg Territoires 26/04/2018**

Plan de localisation

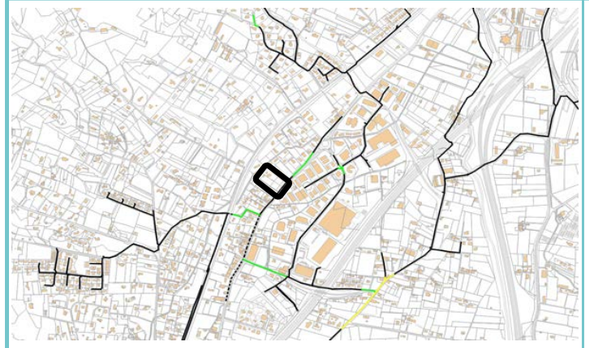

Légende

- Regards de visites

Etat tronçons après ITV

- Non inspecté
- Bon
- Moyen
- Mediocre
- Mauvais

Défauts graves

Caractéristiques du tronçon

Regard de départ :	RV760068118
Longueur inspectée :	60 ml
Matériaux prédominants :	PVC

Commentaires / Conclusions

Le réseau est en bon état.

Plan détaillé

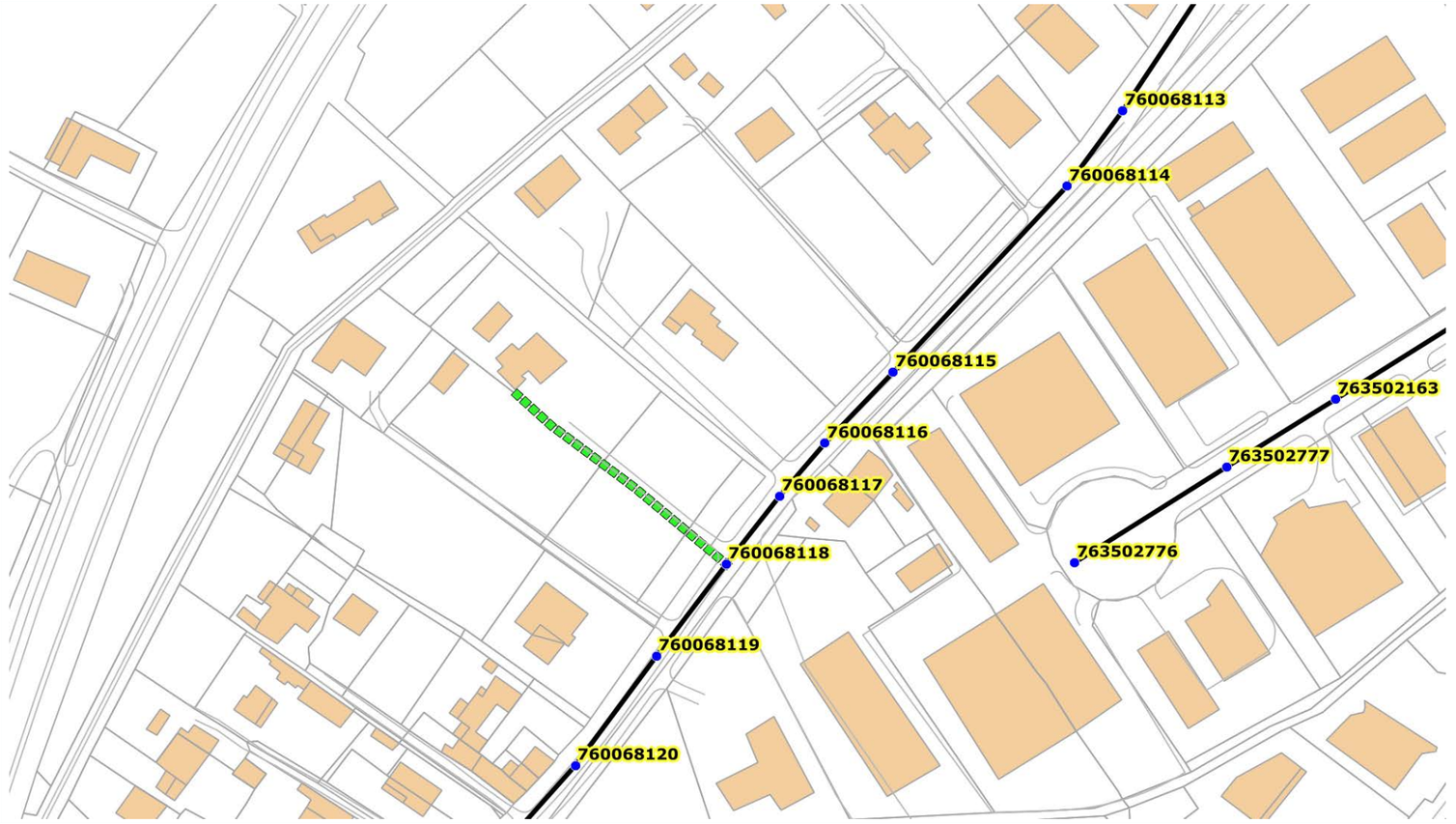

Illustrations

1

2

3

4

Analyse détaillée de l'inspection télévisée

RV	Caract. tronçon	Anomalies détectées	Etat général du tronçon	Commentaires
760068118	PVC	Domaine Public: RAS Domaine Privé: RAS	**Bon état**	

Bcht 005

Localisation / Description générale

Localisation :	Commune :	**Aubagne**
	Adresse :	**Rue Peypagan**
Références du rapport ITV :		**Cereg Territoires 26/04/2018**

Plan de localisation



Légende

- Regards de visites

Etat tronçons après ITV

- Non inspecté
- Bon
- Moyen
- Mediocre
- Mauvais

Défauts graves

Caractéristiques du tronçon

Regard de départ :	RV3504114
Longueur inspectée :	5 ml
Matériaux prédominants :	PVC

Commentaires / Conclusions

Aucune anomalie n'a été détectée. Un branchement particulier n'a pas pu être inspecté à cause d'un coude à 90 degrés orienté vers le haut.

Plan détaillé

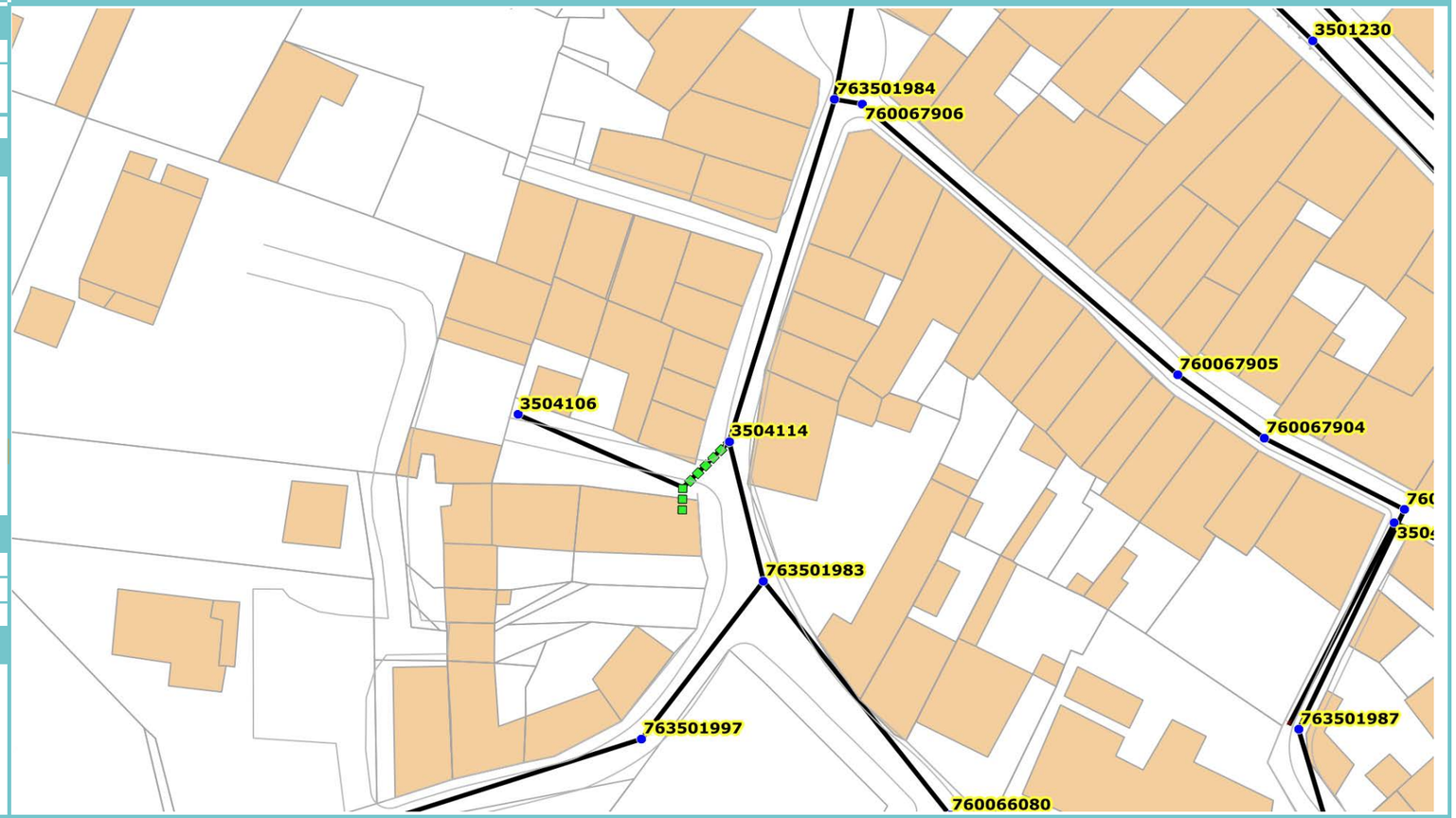

Illustrations

1

2

3

4

Analyse détaillée de l'inspection télévisée

RV	Caract. tronçon	Anomalies détectées	Etat général du tronçon	Commentaires
3504114 Aval		Domaine Public: RAS	**Bon état**	

Bcht006 - 007 - 008 - 009

Localisation / Description générale

Localisation :	Commune :	**Aubagne**
	Adresse :	**Boulevard des Romarins**
Références du rapport ITV :		**Cereg Territoires 26/04/2018**

Plan de localisation

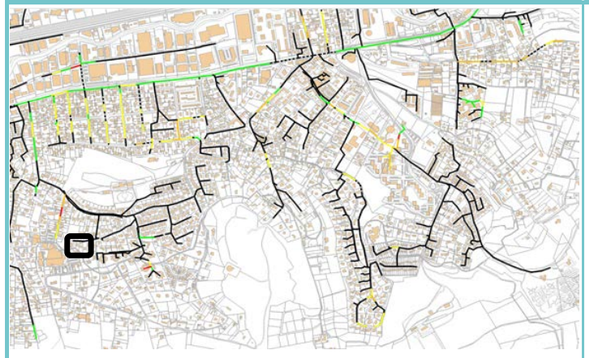

Légende

- Regards de visites

Etat tronçons après ITV

- Non inspecté
- Bon
- Moyen
- Mediocre
- Mauvais

Défauts graves

Caractéristiques du tronçon

Regard de départ :	RV763501343, RV763501342 et RV3504051
Longueur inspectée :	75 ml
Matériaux prédominants :	PVC, Amiante ciment

Commentaires / Conclusions

Le réseau est vieillissant. Des réparations ont été réalisées maladroitement à certains endroits.

Plan détaillé

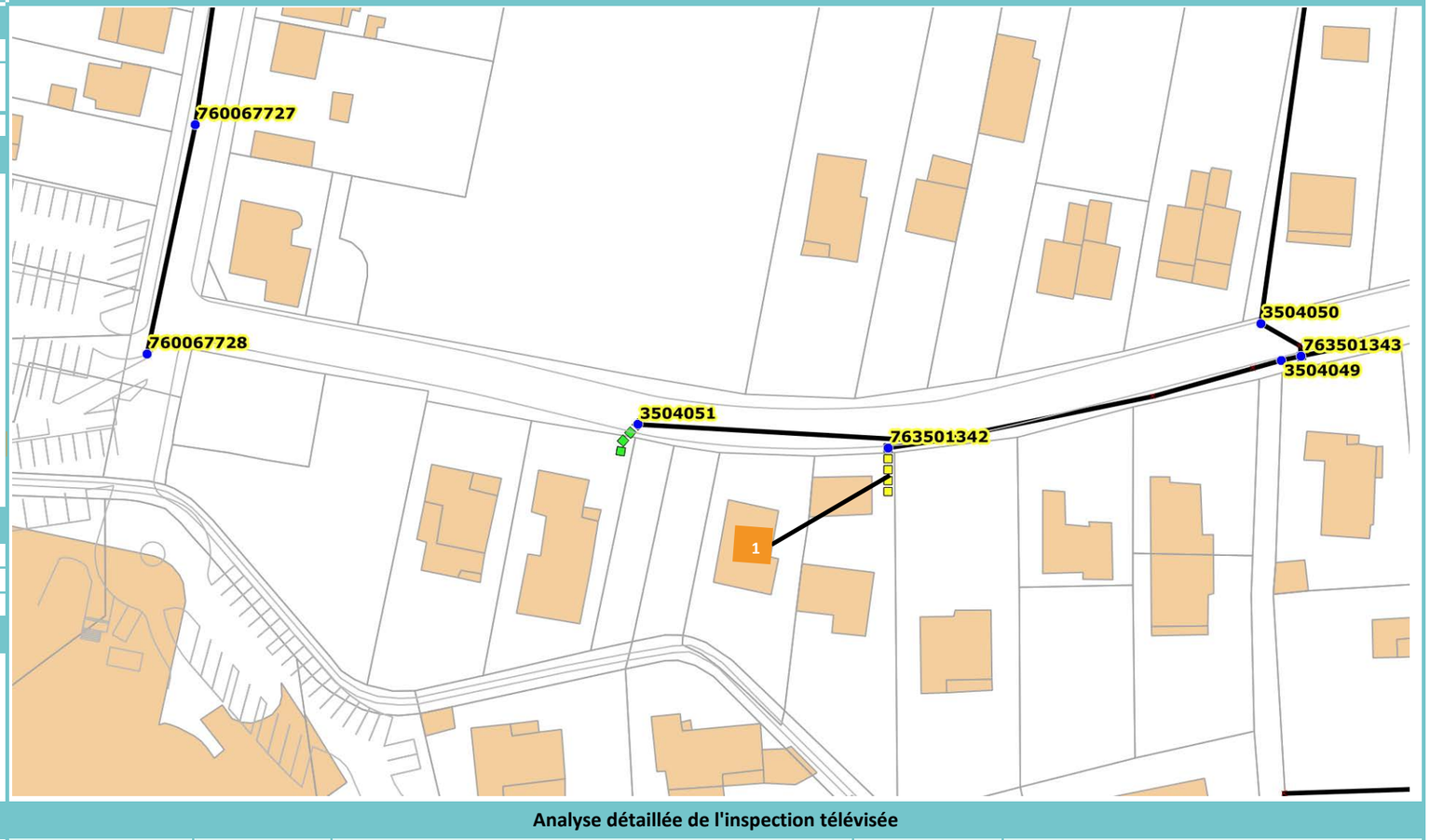

Illustrations

1 RV763501342, branchement non étanche



2

3

4

Analyse détaillée de l'inspection télévisée

RV	Caract. tronçon	Anomalies détectées	Etat général du tronçon	Commentaires
763501343	PVC	Domaine Public: fissures complexes, décalages de canalisations Domaine Privé: Inspection impossible, encombrement	**Etat moyen**	
3504051	PVC	Domaine Public: RAS Domaine privé: RAS	**Bon état**	
763501342	Amiante ciment	Domaine Public: branchement non étanche Domaine Privé: fissures, racines	**Etat moyen**	
Pt139	PVC	Domaine Privé: Inspection impossible	**Inconnu**	

Bcht 010

Localisation / Description générale

Localisation :	Commune :	**Aubagne**
	Adresse :	**Boulevard des Romarins**
Références du rapport ITV :		**Cereg Territoires 26/04/2018**

Plan de localisation

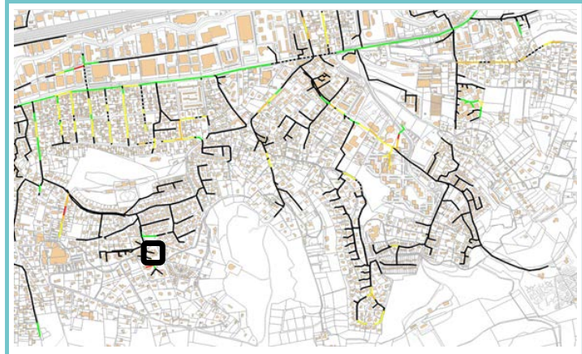

Légende

- Regards de visites

Etat tronçons après ITV

- Non inspecté
- Bon
- Moyen
- Mediocre
- Mauvais

Défauts graves

Caractéristiques du tronçon

Regard de départ :	RV760066044
Longueur inspectée :	15 ml
Matériaux prédominants :	PVC

Commentaires / Conclusions

Le réseau est en bon état.

Plan détaillé



Illustrations

1

2

3

4

Analyse détaillée de l'inspection télévisée

RV	Caract. tronçon	Anomalies détectées	Etat général du tronçon	Commentaires
760066044	PVC	Domaine Public: RAS Domaine Privé: RAS	**Bon état**	

Bcht011 - 012 - 013

Localisation / Description générale

Localisation :	Commune :	**Aubagne**
	Adresse :	**Allée des Jardins d'Orane**
Références du rapport ITV :		**Cereg Territoires 26/04/2018**

Plan de localisation

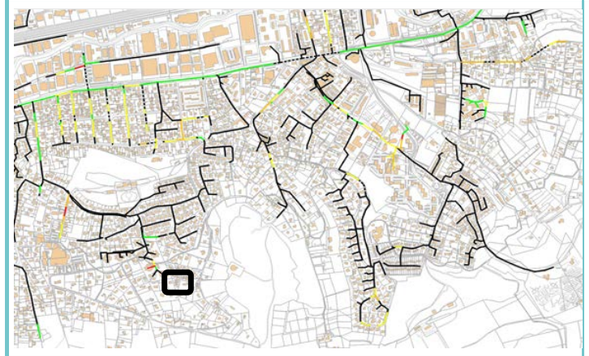

Légende

- Regards de visites

Etat tronçons après ITV

- Non inspecté
- Bon
- Moyen
- Mediocre
- Mauvais

Défauts graves

Caractéristiques du tronçon

Regard de départ :	NC
Longueur inspectée :	55 ml
Matériaux prédominants :	Amiante ciment

Commentaires / Conclusions

Bon état général des tronçons inspectés.

Plan détaillé

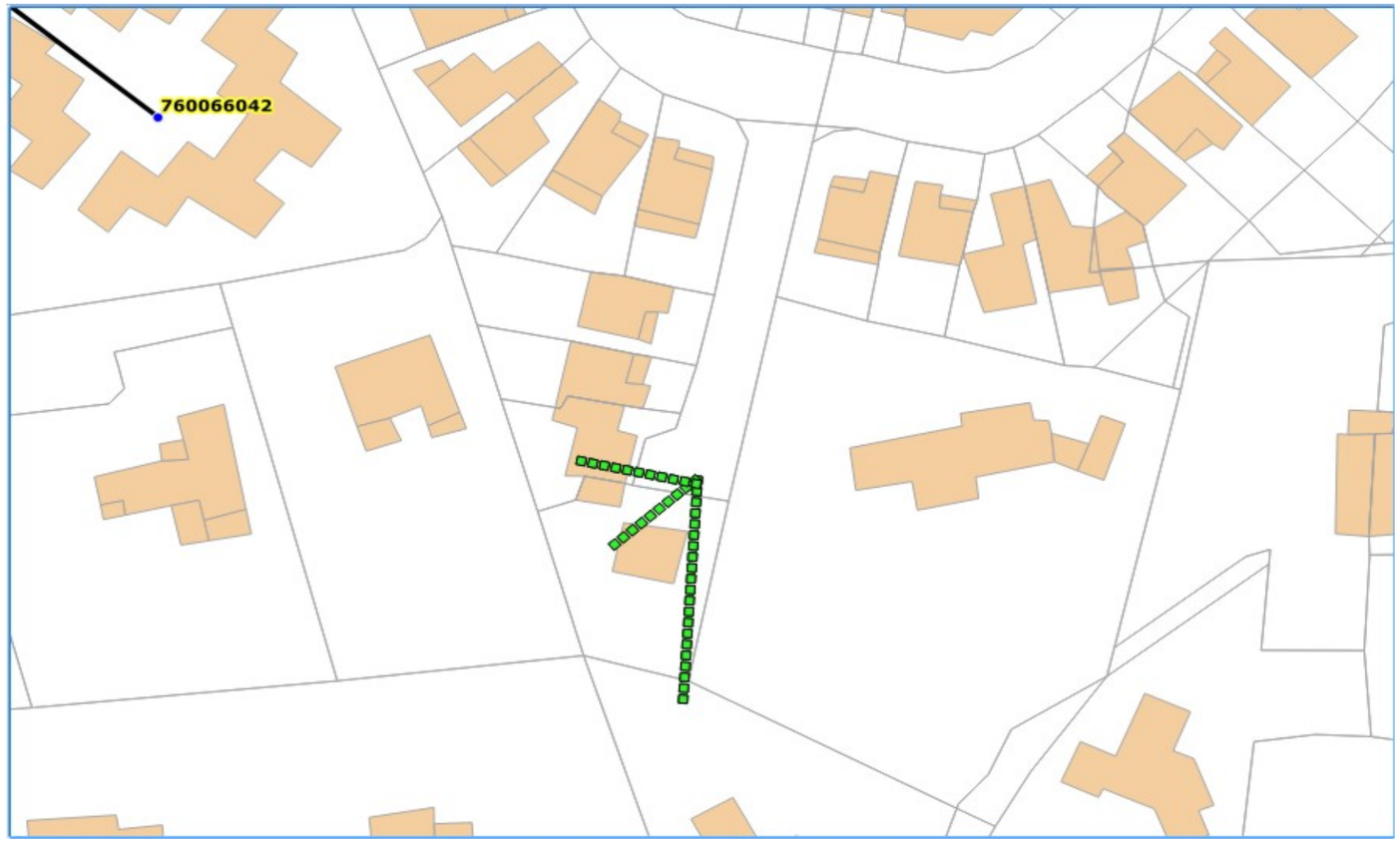

Illustrations

1

2

3

4

Analyse détaillée de l'inspection télévisée

RV	Caract. tronçon	Anomalies détectées	Etat général du tronçon	Commentaires
Pt148 Branchement 7H		Domaine Privé: Décalages de canalisation	**Bon état**	
Pt148 Branchement 6H		Domaine Privé: RAS	**Bon état**	
Pt148 Branchement 9H		Domaine Privé: Décalages de canalisation	**Bon état**	

Bcht 14 à 22

Localisation / Description générale

Localisation :	Commune :	**Aubagne**
	Adresse :	**Avenue des Genêts**
Références du rapport ITV :		**Cereg Territoires 26/04/2018**

Plan de localisation

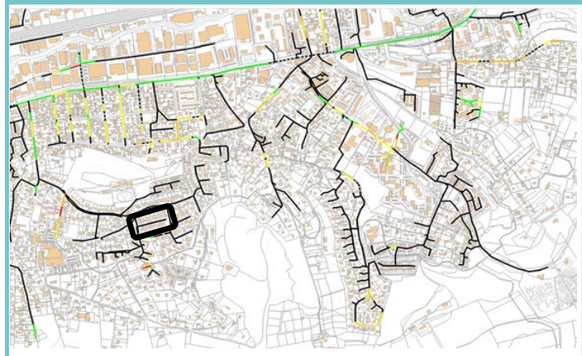

Légende

- Regards de visites

Etat tronçons après ITV

- Non inspecté
- Bon
- Moyen
- Mediocre
- Mauvais

Défauts graves

Caractéristiques du tronçon

Regard de départ :	RV760067628-27-26
Longueur inspectée :	120 ml
Matériaux prédominants :	PVC/ Amiante ciment

Commentaires / Conclusions

Le réseau est en bon état. Pas d'anomalies détectées.

Plan détaillé

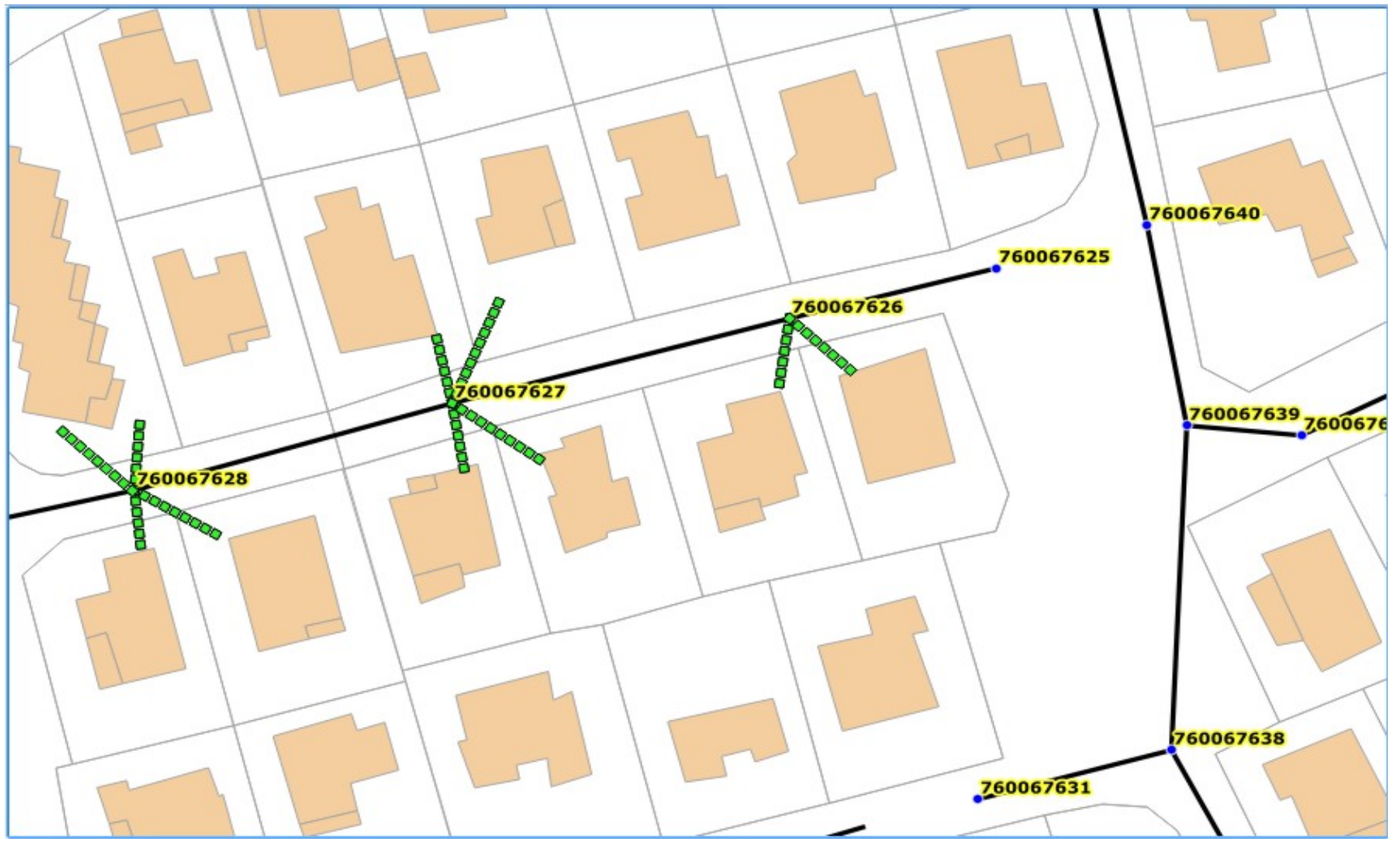

Illustrations

1



2



3



4



Analyse détaillée de l'inspection télévisée

RV	Caract. tronçon	Anomalies détectées	Etat général du tronçon	Commentaires
760067628 Br 6-5-11H	PVC	Domaine Public: RAS Domaine Privé: RAS	**Bon état**	
760067627 Br 6-5-12-1H	Amiante ciment/ PVC	Domaine Public: RAS Domaine Privé: RAS	**Bon état**	
760067626 Br 7-5H	PVC	Domaine Public: RAS Domaine Privé: RAS	**Bon état**	

Bcht023

Localisation / Description générale

Localisation :	Commune :	**Aubagne**
	Adresse :	**Boulevard des Primevères**
Références du rapport ITV :		**Cereg Territoires 26/04/2018**

Plan de localisation

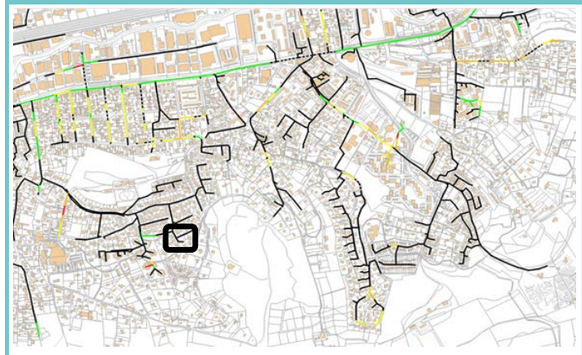

Légende

- Regards de visites

Etat tronçons après ITV

- Non inspecté
- Bon
- Moyen
- Mediocre
- Mauvais

Défauts graves

Caractéristiques du tronçon

Regard de départ :	RV760067629
Longueur inspectée :	15 ml
Matériaux prédominants :	Amiante ciment

Commentaires / Conclusions

Le réseau est en bon état.

Plan détaillé

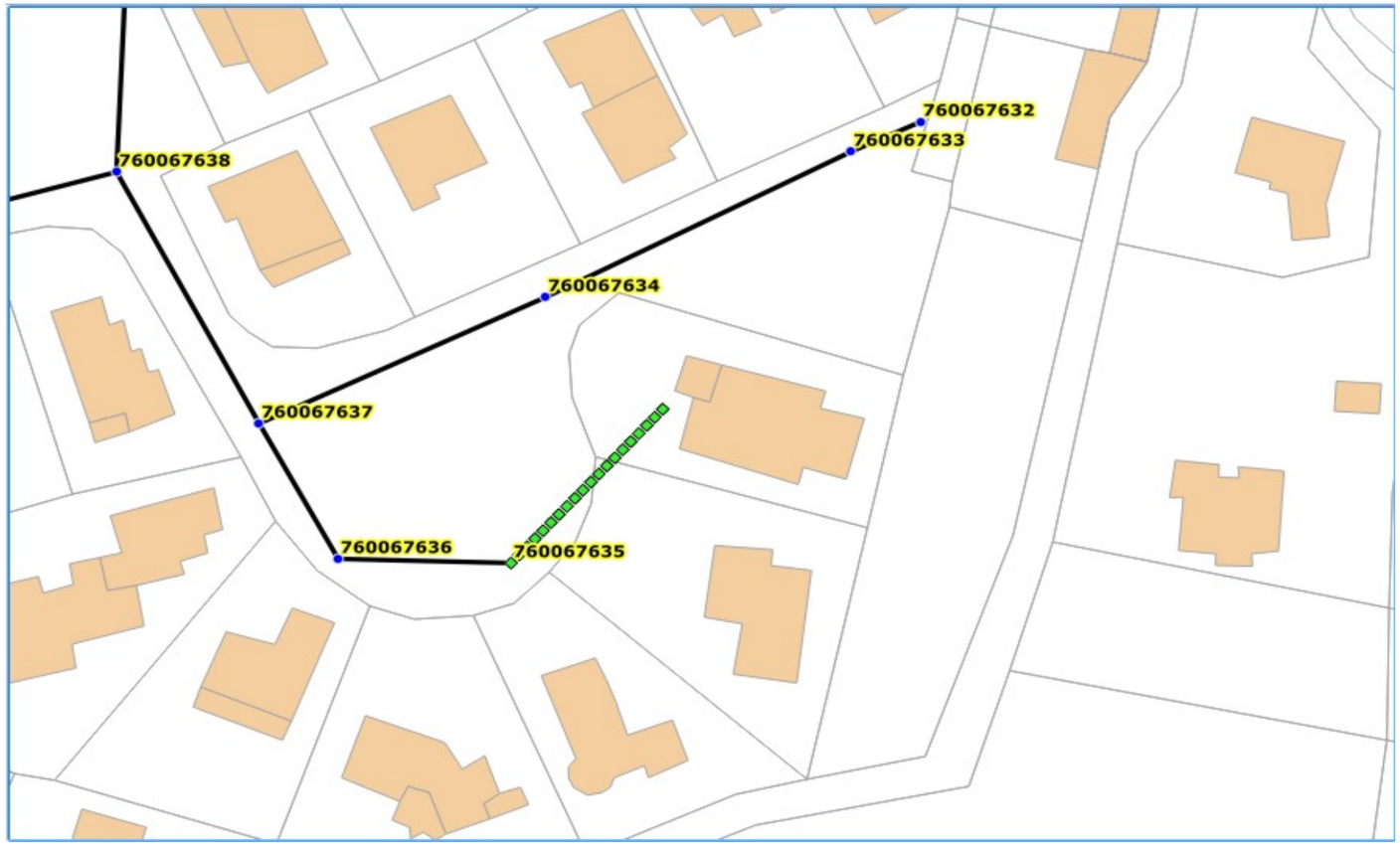

Illustrations

1

2

3

4

Analyse détaillée de l'inspection télévisée

RV	Caract. tronçon	Anomalies détectées	Etat général du tronçon	Commentaires
760067628	PVC	Domaine Public: Domaine Privé: Flache	**Bon état**	

Bcht 024

Localisation / Description générale

Localisation :	Commune :	**Aubagne**
	Adresse :	**Boulevard des Vignes**
Références du rapport ITV :		**Cereg Territoires 26/04/2018**

Plan de localisation

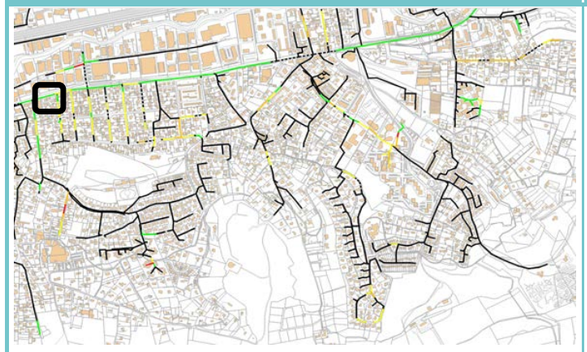

Légende

- Regards de visites

Etat tronçons après ITV

- Non inspecté
- Bon
- Moyen
- Mediocre
- Mauvais

Défauts graves

Caractéristiques du tronçon

Regard de départ :	RV760066146
Longueur inspectée :	30 ml
Matériaux prédominants :	PVC

Commentaires / Conclusions

Le réseau est en bon état. Pas d'anomalies détectées.

Plan détaillé

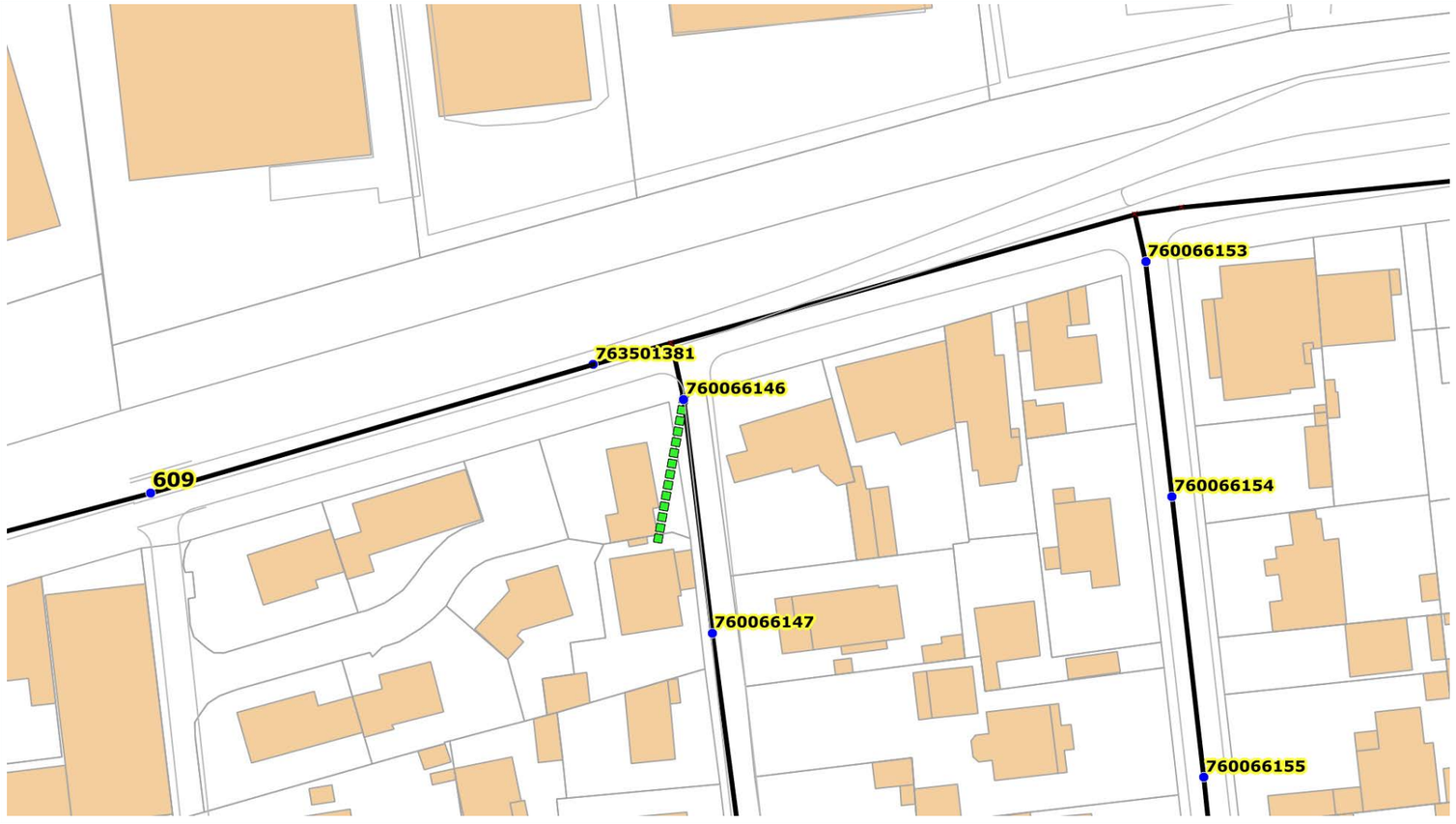

Illustrations

1

2

3

4

Analyse détaillée de l'inspection télévisée

RV	Caract. tronçon	Anomalies détectées	Etat général du tronçon	Commentaires
760066146	PVC	Domaine Public: RAS Domaine Privé: RAS	**Bon état**	

Secteur 001

Localisation / Description générale

Localisation :	Commune :	**La Penne-sur-Huveaune**
	Adresse :	**Boulevard Henri Saver**
Références du rapport ITV :		**Axis 3D (Rapport n°20017)**

Plan de localisation

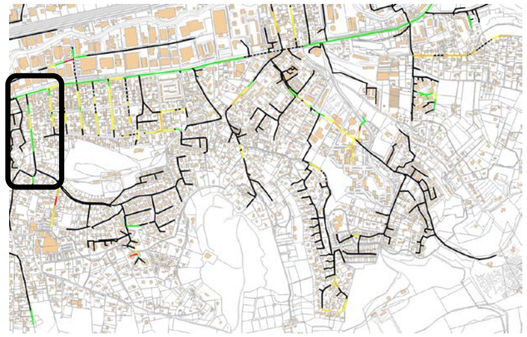

Légende

- Regards de visites

Etat tronçons après ITV

- Non inspecté
- Bon
- Moyen
- Mediocre
- Mauvais

Défauts graves

Caractéristiques du tronçon

Tronçons inspectés :	RV574-250-228-608-601-230-245
Longueur inspectée :	50ml
Matériaux prédominants :	Amiante-ciment 300 mm

Commentaires / Conclusions

Bon état du secteur malgré la présence de racines dans certains tronçons.

Plan détaillé



Illustrations

1



2



3



4



Analyse détaillée de l'inspection télévisée

RV amont		RV aval	Caract. tronçon	Anomalies détectées	Etat général du tronçon	Commentaires
250	→	**514**	Amiante-ciment 300 mm	Nombre de branchements borgnes : 2	**Bon état**	
228	→	**250**	Amiante-ciment 300 mm	Nombre de branchements borgnes : 3 Présence de racines	**Etat moyen**	Un branchement est bouché
608	→	**228**	Amiante-ciment 300 mm	Nombre de branchements borgnes : 3 Présence de racines	**Etat moyen**	
601	→	**608**	Amiante-ciment 300 mm	Nombre de branchements borgnes : 1	**Bon état**	
230	→	**601**	Amiante-ciment 300 mm	Nombre de branchements borgnes : 3	**Bon état**	
245	→	**230**	Amiante-ciment 300 mm	Nombre de branchements borgnes : 2 Présence de racines	**Bon état**	

Secteur 002

Localisation / Description générale

Localisation :	Commune :	**La Penne-sur-Huveaune**
	Adresse :	**Chemin de la Perpigane**
Références du rapport ITV :		**Axis 3D (Rapport n°20017)**

Plan de localisation

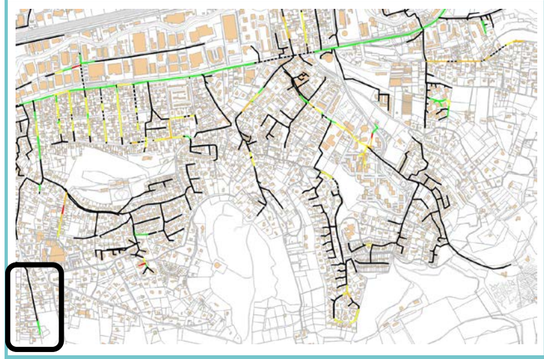

Légende

- Regards de visites

Etat tronçons après ITV

- Non inspecté
- Bon
- Moyen
- Mediocre
- Mauvais

Défauts graves

Caractéristiques du tronçon

Tronçons inspectés :	RV247
Longueur inspectée :	70 ml
Matériaux prédominants :	Amiante-ciment 200 mm

Commentaires / Conclusions

Bon état du tronçon

Plan détaillé

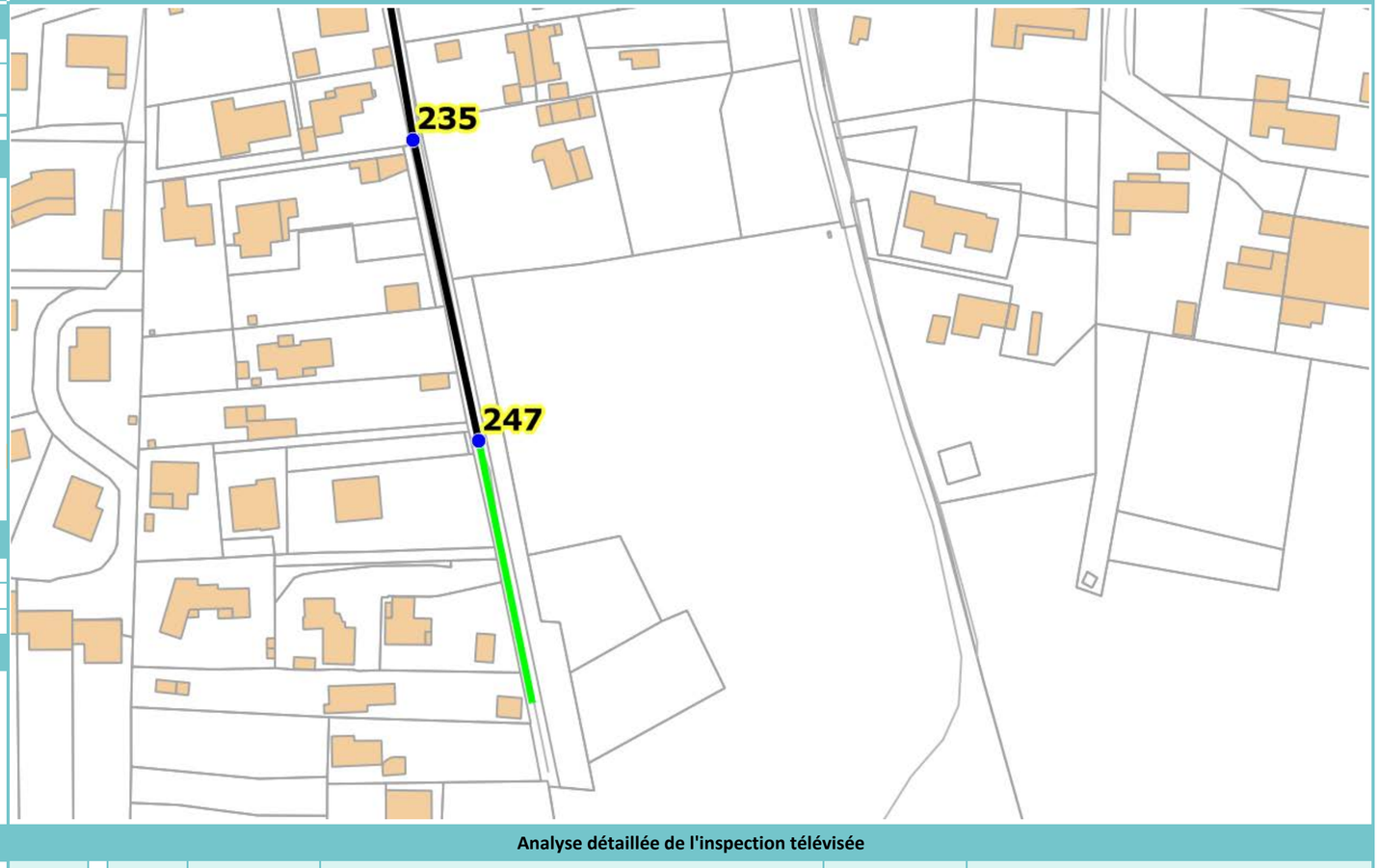

Illustrations

1

2

3

4

Analyse détaillée de l'inspection télévisée

RV amont	RV aval	Caract. tronçon	Anomalies détectées	Etat général du tronçon	Commentaires
→	**RV247**	Amiante-ciment 200 mm	Nombre de branchements borgnes : 2	**Bon état**	

Secteur 003a

Localisation / Description générale

Localisation :	Commune :	**La Penne-sur-Huveaune**
	Adresse :	**Boulevard Jean-Jacques Rousseau**
Références du rapport ITV :		**Axis 3D (Rapport n°20017)**

Plan de localisation

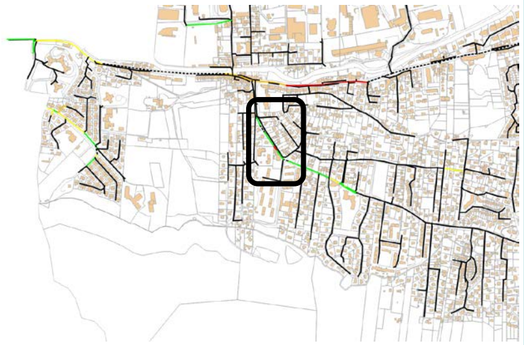

Légende

- Regards de visites

Etat tronçons après ITV

- Non inspecté
- Bon
- Moyen
- Mediocre
- Mauvais

Défauts graves

Caractéristiques du tronçon

Tronçons inspectés :	RV346-349-4-3503843-326-271-326-16-274-270-166-401-461
Longueur inspectée :	620 ml
Matériaux prédominants :	Amiante-ciment/ PVC 200,250,300 mm

Commentaires / Conclusions

Bon état du secteur. Cependant un tronçon est perforé à un endroit (RV3503843). Sol visible.

Plan détaillé

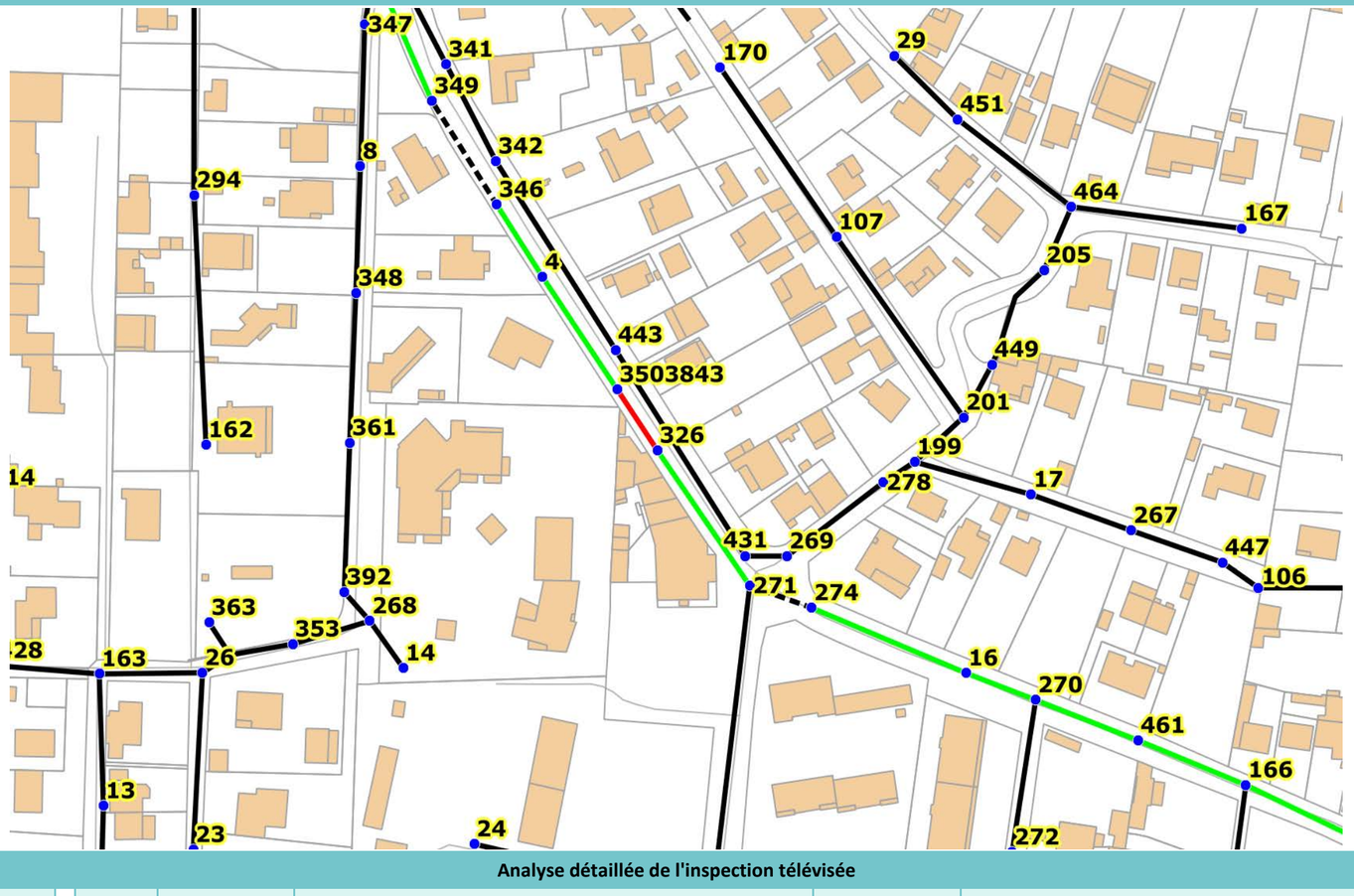

Illustrations

1 A 19,5m du RV 3503843, Trou dans la canalisation



2

3

4

Analyse détaillée de l'inspection télévisée

RV amont		RV aval	Caract. tronçon	Anomalies détectées	Etat général du tronçon	Commentaires
346	→	**349**	Amiante ciment 250 mm	Nombre de branchements borgnes : 2	**Bon état**	
4	→	**346**	Amiante ciment 200 mm	Nombre de branchements borgnes : 4	**Bon état**	
3503843	→	**4**	Amiante ciment 200 mm	Nombre de branchements borgnes : 2	**Bon état**	
326	→	**3503843**	Amiante ciment 200 mm	Nombre de branchements borgnes : 4 Trou dans la canalisation, racines, encombrement Dégradation de la canalisation	**Mauvais état**	
271	→	**326**	Amiante ciment 200 mm	Nombre de branchements borgnes : 3	**Bon état**	Un branchement bouché
16	→	**274**	Amiante ciment 200 mm	Nombre de branchements borgnes : 3	**Bon état**	Un branchement bouché
270	→	**16**	Amiante ciment 200 mm	Nombre de branchements borgnes : 0 Flache	**Bon état**	
401	→	**270**	Amiante ciment 200 mm	Nombre de branchements borgnes : 5	**Bon état**	S2-a Un branchement bouché
166	→	**461**	Amiante ciment 200 mm	Nombre de branchements borgnes : 3	**Bon état**	

Secteur 003b

Localisation / Description générale

Localisation :	Commune :	**La Penne-sur-Huveaune**
	Adresse :	**Boulevard Jean-Jacques Rousseau**
Références du rapport ITV :		**Axis 3D (Rapport n°20017)**

Plan de localisation



Légende

- Regards de visites

Etat tronçons après ITV

- Non inspecté
- Bon
- Moyen
- Mediocre
- Mauvais

Défauts graves

Caractéristiques du tronçon

Tronçons inspectés :	RV166-445-3503445-202-191-175-3503842-192-181-203
Longueur inspectée :	620 ml
Matériaux prédominants :	Amiante-ciment/ PVC

Commentaires / Conclusions

Bon état général du secteur malgré quelques anomalies mineures.

Plan détaillé

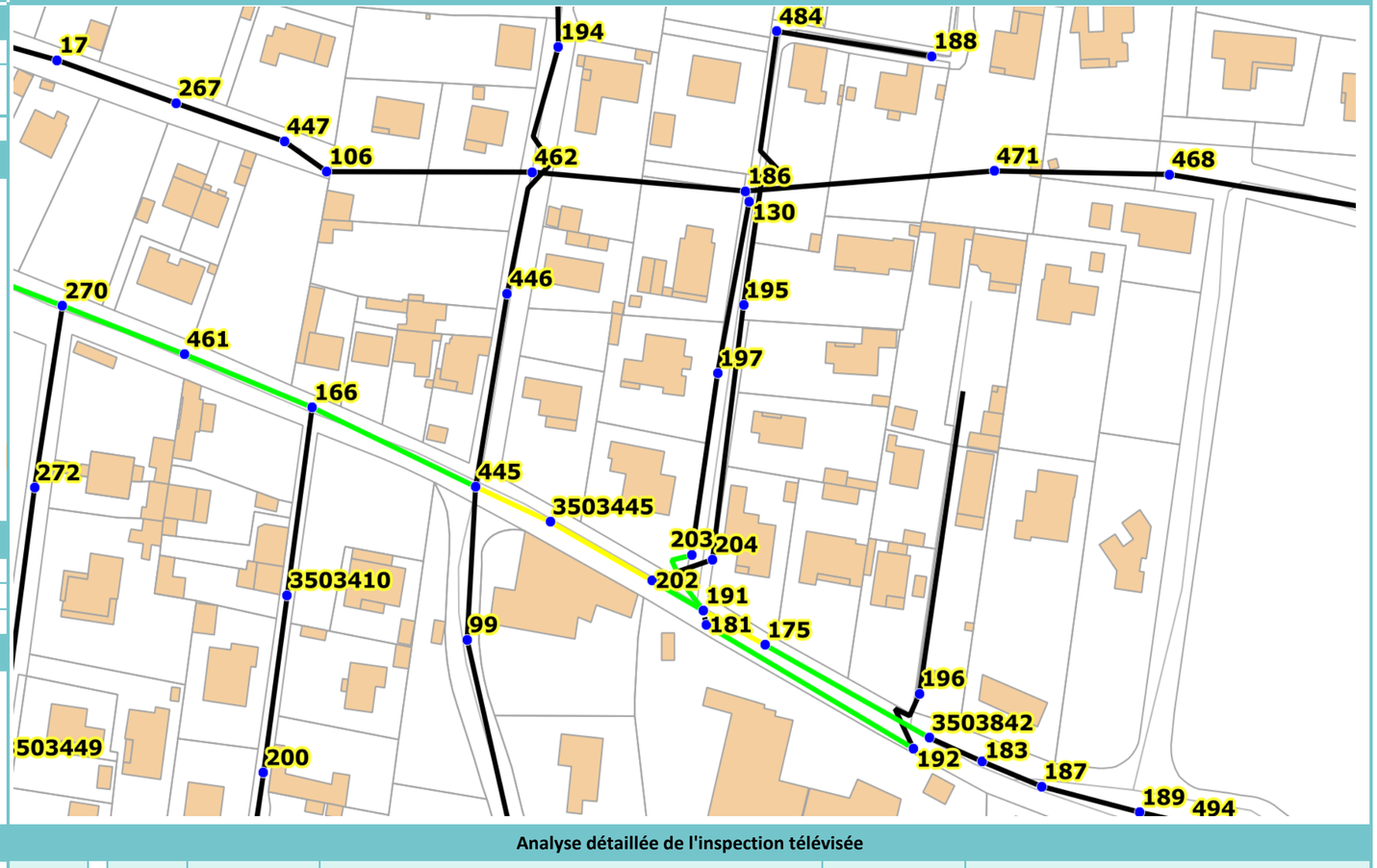

Illustrations

1



2



3



4



Analyse détaillée de l'inspection télévisée

RV amont		RV aval	Caract. tronçon	Anomalies détectées	Etat général du tronçon	Commentaires
166	→	**445**	Amiante ciment 200 mm	Nombre de branchements borgnes : 2 Présence de racines	**Bon état**	
3503445	→	**445**	Amiante ciment 200 mm	Nombre de branchements borgnes : 3 Dégradation de surface Flache	**Etat moyen**	Branchement bouché
202	→	**3503445**	Amiante ciment 200 mm	Nombre de branchements borgnes : 5 Décalage de canalisation, dégradation de surface	**Etat moyen**	Branchement bouché
202	→	**191**	Amiante ciment 200 mm	Nombre de branchements borgnes : 0	**Bon état**	
175	→	**191**	Amiante ciment 200 mm	Nombre de branchements borgnes : 1 Dégradation de surface	**Etat moyen**	
3503842	→	**175**	Amiante ciment 200 mm	Nombre de branchements borgnes : 2	**Bon état**	Branchement bouché
192	→	**181**	PVC 300 mm	Nombre de branchements borgnes : 2 Flache	**Bon état**	
191	→	**203**		Nombre de branchements borgnes : 0	**Bon état**	

Secteur 004

Localisation / Description générale

Localisation :	Commune :	**La Penne-sur-Huveaune**
	Adresse :	**Boulevard du Béal, Lotissement les Hauts de Candolle**
Références du rapport ITV :		**Axis 3D (Rapport n°20017)**

Plan de localisation



Légende

- Regards de visites

Etat tronçons après ITV

- Non inspecté
- Bon
- Moyen
- Mediocre
- Mauvais

Défauts graves

Caractéristiques du tronçon

Tronçons inspectés :	RV6679-631-605-6619-607-615-612-384-218-610-573-219
Longueur inspectée :	410 ml
Matériaux prédominants :	Amiante-ciment, PVC 200 mm

Commentaires / Conclusions

Etat moyen du secteur, des flaches, encombrements et dégradation de surface ont été constatés. Une canalisation est perforée (RV607 à 615). Le sol est visible.

Plan détaillé

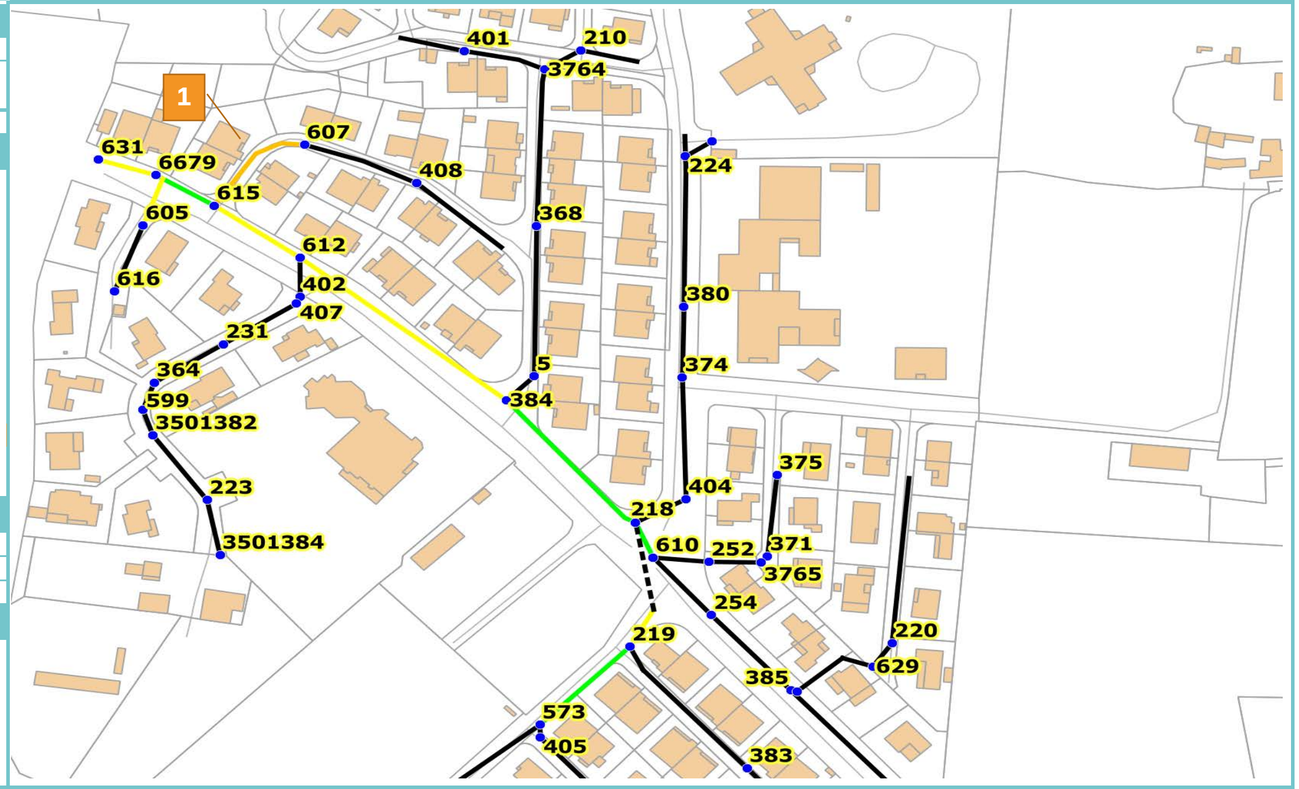

Illustrations

1 A 7,5m du RV607 à 615, canalisation trouée, sol visible



2

3

4

Analyse détaillée de l'inspection télévisée

RV amont		RV aval	Caract. tronçon	Anomalies détectées	Etat général du tronçon	Commentaires
6679	→	**631**	PVC 200 mm	Nombre de branchements borgnes : 1 Flache, encombrement	**Etat moyen**	
605	→	**6619**	Amiante ciment 200 mm	Nombre de branchements borgnes : 0 Dégradation de surface	**Etat moyen**	
615	→	**6679**	PVC 200 mm	Nombre de branchements borgnes : 0	**Bon état**	
607	→	**615**	PVC 160 mm	Nombre de branchements borgnes : 0 Canalisation perforée	**Etat médiocre**	
612	→	**615**	PVC 200 mm	Nombre de branchements borgnes : 2 Présence de racines, flache	**Etat moyen**	
384	→	**612**	PVC 200 mm	Nombre de branchements borgnes : 4 Flache, présence de racines	**Etat moyen**	
218	→	**384**	PVC 200 mm	Nombre de branchements borgnes : 1	**Bon état**	
610	→	**218**	PVC 200 mm	Nombre de branchements borgnes : 1 Flache	**Bon état**	
219	→	**218**	PVC 200 mm	Nombre de branchements borgnes : 1 Flache, encombrement	**Etat moyen**	
573	→	**219**	PVC 200 mm	Nombre de branchements borgnes : 1 Présence de racines	**Bon état**	

Secteur 005

Localisation / Description générale

Localisation :	Commune :	**La Penne-sur-Huveaune**
	Adresse :	**Boulevard de la Gare**
Références du rapport ITV :		**Axis 3D (Rapport n°20017)**

Plan de localisation

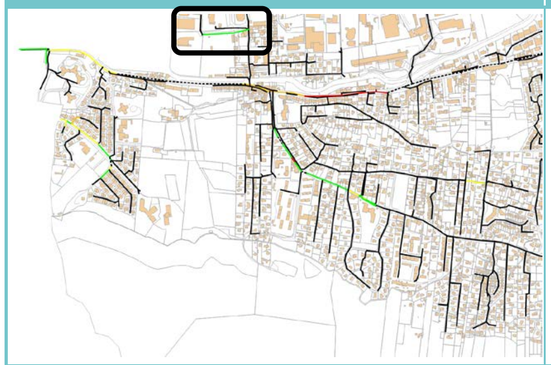

Légende

- Regards de visites

Etat tronçons après ITV

- Non inspecté
- Bon
- Moyen
- Mediocre
- Mauvais

Défauts graves

Caractéristiques du tronçon

Tronçons inspectés :	RV145-416-151-426
Longueur inspectée :	190 ml
Matériaux prédominants :	PVC 200 mm

Commentaires / Conclusions

Bon état du secteur. Des flaches ont cependant été remarqués à chaque tronçon.

Plan détaillé

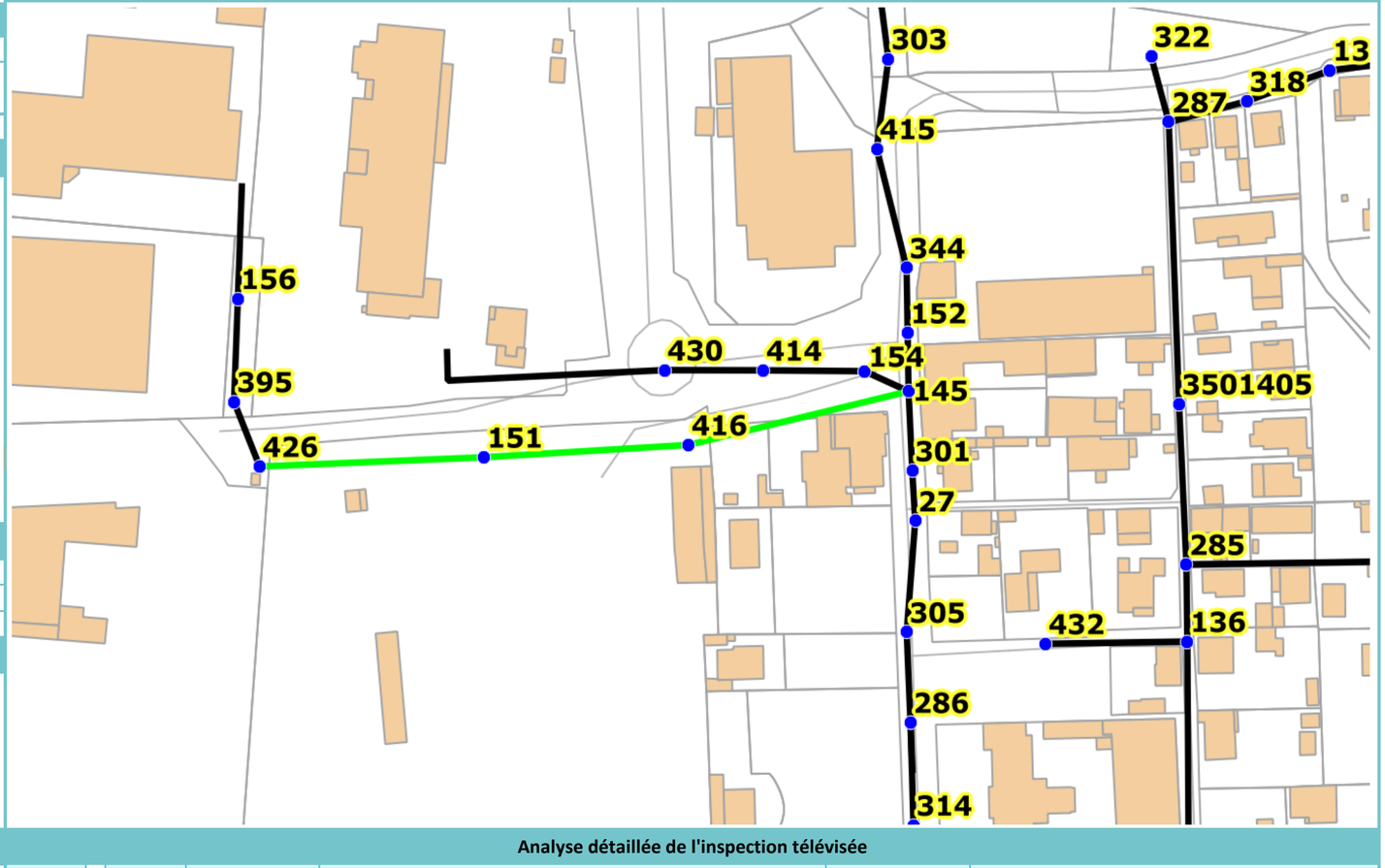

Illustrations

1



2



3



4



Analyse détaillée de l'inspection télévisée

RV amont		RV aval	Caract. tronçon	Anomalies détectées	Etat général du tronçon	Commentaires
416	→	**145**	PVC 200 mm	Nombre de branchements borgnes : 0 Flache	**Bon état**	
151	→	**416**	PVC 200 mm	Nombre de branchements borgnes : 0 Flache	**Bon état**	
426	→	**151**	PVC 200 mm	Nombre de branchements borgnes : 2 Flache	**Bon état**	

Secteur 007a

Localisation / Description générale

Localisation :	Commune :	**Aubagne**
	Adresse :	**Chemin du Petit Pin Vert**
Références du rapport ITV :		**Axis 3D (Rapport n°22417)**

Plan de localisation

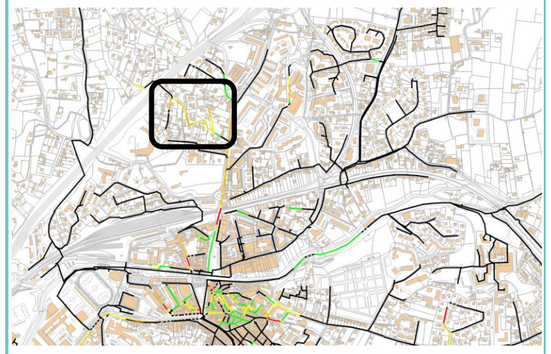

Légende

- Regards de visites

Etat tronçons après ITV

- Non inspecté
- Bon
- Moyen
- Mediocre
- Mauvais

Défauts graves

Caractéristiques du tronçon

Tronçons inspectés :	RV760067307-8-9-10-12-13-14-16-18 RV760067300-1-3-4
Longueur inspectée :	270 mètres
Matériaux prédominants :	Grès 200 mm

Commentaires / Conclusions

Etat moyen du secteur, de nombreuses présences de racines et de fissures ont été constatées ainsi que quelques décalages de canalisation.

Plan détaillé

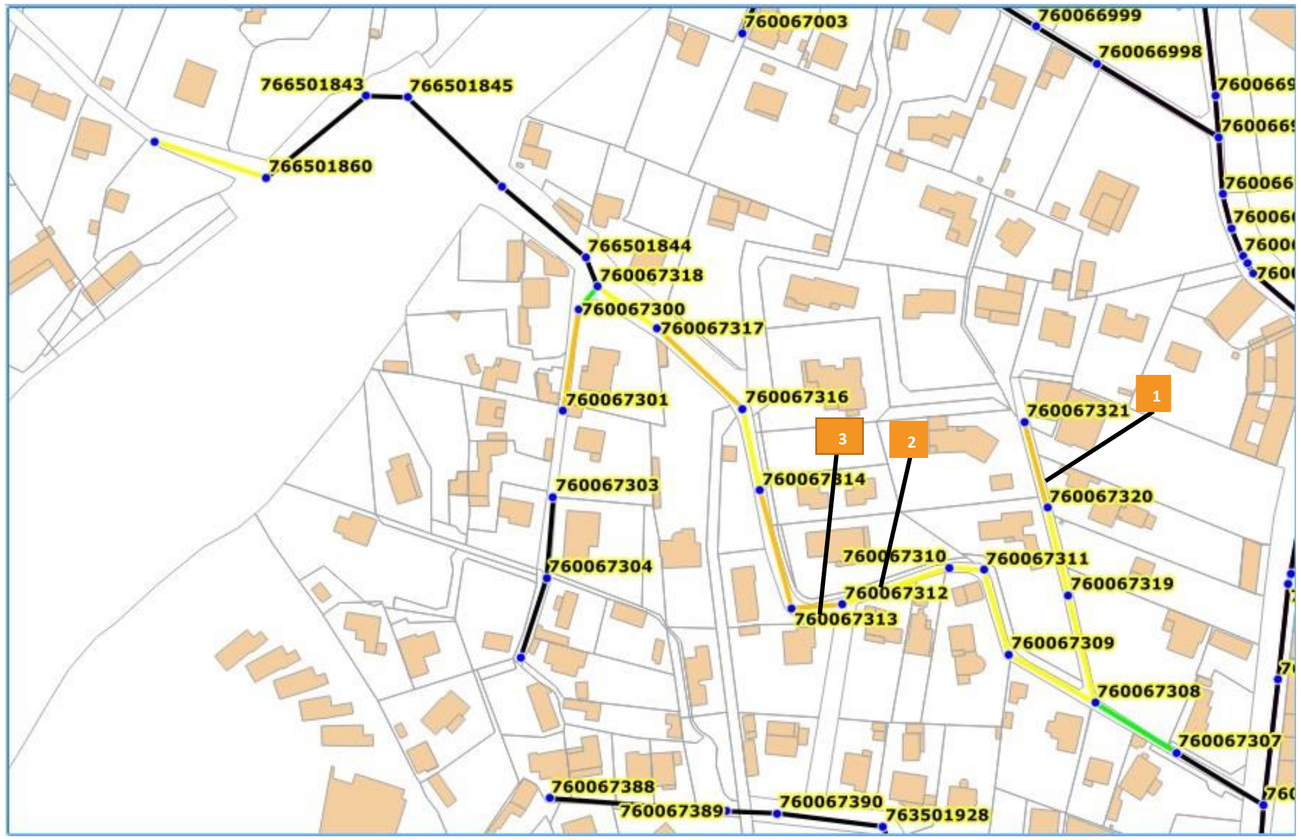

Illustrations

1 A 3,3m du RV760067319 vers RV760067308. Fissure complexe ouverte



2 A 9m du RV760067310 (amont), noeud complexe de racine



3 A 12,7m du RV 760067313 (amont), fissure complexe



4

Analyse détaillée de l'inspection télévisée

RV amont	RV aval	Caract. tronçon	Anomalies détectées	Etat général du tronçon	Commentaires
760067308	**760067307**	Grès 200 mm	Nombre de branchements borgnes : 3	**Bon état**	
760067319	**760067308**	Grès 200 mm	Nombre de branchements borgnes : 0 Pénétrations de racines, fissure complexe ouverte Présence d'une grosse racine	**Etat moyen**	
760067320	**760067319**	Grès 200 mm	Nombre de branchements borgnes : 3 Pénétrations de racines importantes, fissure complexe ouverte Décalages de canalisation	**Etat moyen**	
760067321	**760067320**	Grès 200 mm	Nombre de branchements borgnes : 1 Pénétration importante de racines, nombreuses fissures Flache	**Etat médiocre**	Un grand nombre de fissures a été constaté
760067309	**760067308**	Grès 200 mm	Nombre de branchements borgnes : 0 Présence de fissures Flache	**Etat moyen**	Décalage léger de canalisation
760067311	**760067309**	Grès 200 mm	Nombre de branchements borgnes : 2 Pénétration de racines, fissures complexes ouvertes	**Etat moyen**	
760067310	**760067311**	Grès 200 mm	Nombre de branchements borgnes : 1 Décalages de canalisation Présences de racines	**Etat moyen**	
760067312	**760067310**	Grès 200 mm	Nombre de branchements borgnes : 0 Présence de racines, une fissure complexe	**Etat moyen**	Changement de matériau de la conduite à la fin du tronçon.
760067313	**760067312**	Grès 200 mm	Nombre de branchements borgnes : 1 Présence de racines, plusieurs fissures complexes ouvertes	**Etat médiocre**	

Secteur 007b

Localisation / Description générale

Localisation :	Commune :	**Aubagne**
	Adresse :	**Chemin du Petit Pin Vert**
Références du rapport ITV :		**Axis 3D (Rapport n°22417)**

Plan de localisation

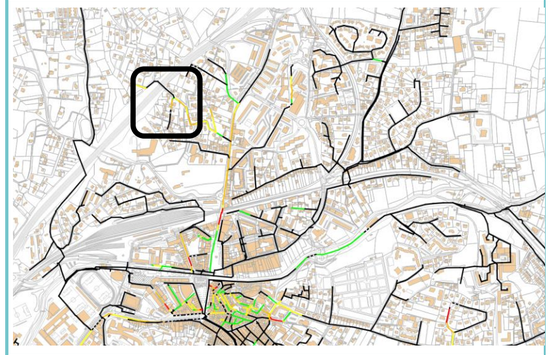

Légende

- Regards de visites

Etat tronçons après ITV

- Non inspecté
- Bon
- Moyen
- Mediocre
- Mauvais

Défauts graves

Caractéristiques du tronçon

Tronçons inspectés :	RV760067307-8-9-10-12-13-14-16-18 RV760067300-1-3-4
Longueur inspectée :	260 mètres
Matériaux prédominants :	Grès 200 mm

Commentaires / Conclusions

Etat moyen/médiocre du réseau. En effet, de nombreuses fissures et d'importantes pénétrations de racines ont été constatées.

Plan détaillé

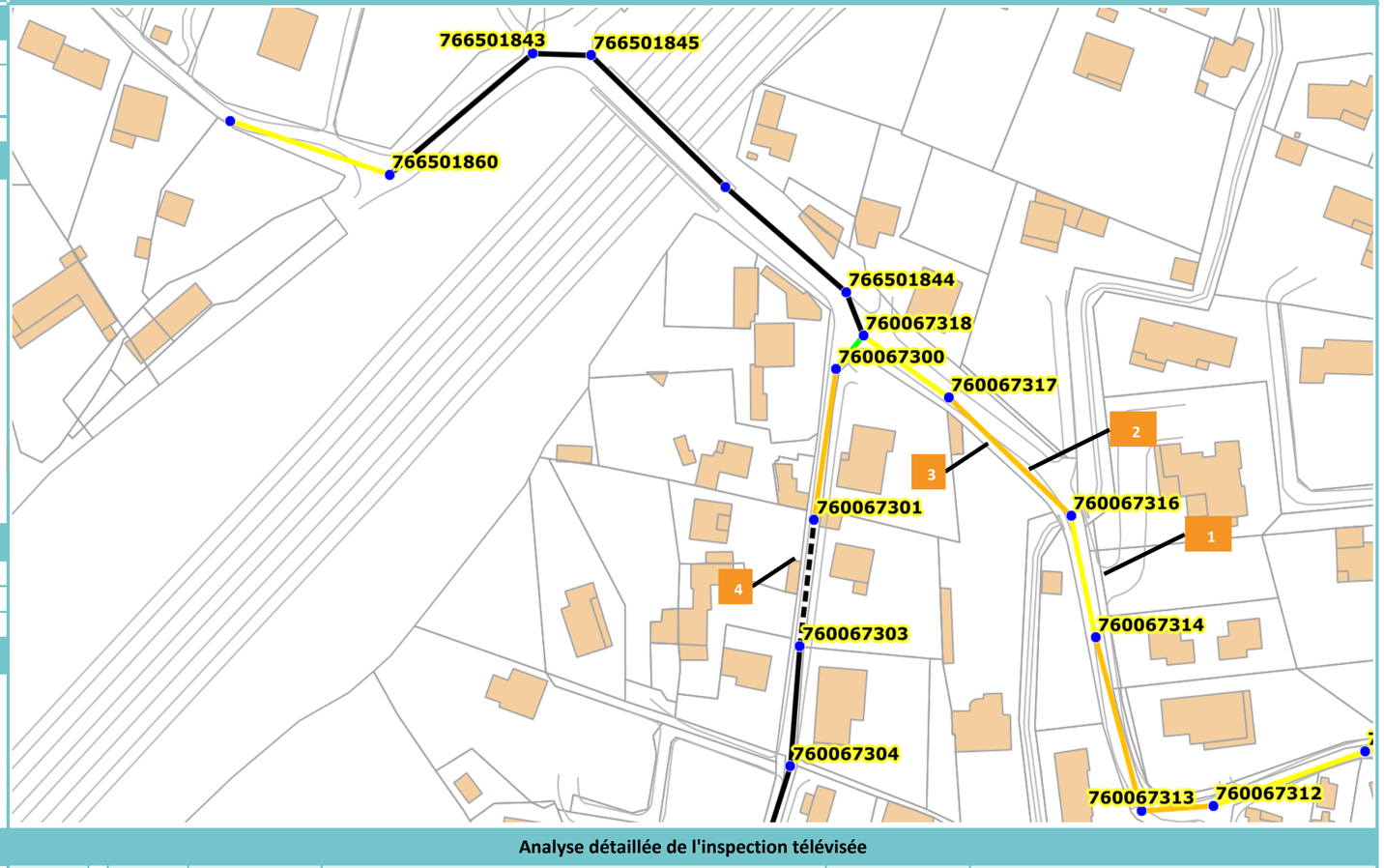

Illustrations

1 A 37,26m du RV760067314 (amont), fissure complexe ouverte



2 RV760067316 (amont), fissure complexe ouverte



3 RV760067316 (amont), infiltration Eaux Claires Parasites goutte à goutte

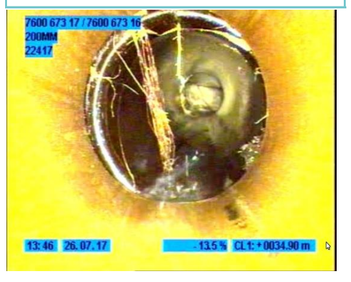

4 RV760067301 (amont), a 21,1m, fissure complexe ouverte



Analyse détaillée de l'inspection télévisée

RV amont	RV aval	Caract. tronçon	Anomalies détectées	Etat général du tronçon	Commentaires
760067314	**760067313**	Grès 200 mm	Nombre de branchements borgnes : 1 Présence de racines, plusieurs fissures complexes Flache	**Etat médiocre**	
760067316	**760067314**	Grès 200 mm	Nombre de branchements borgnes : 0 Présence de racines	**Etat moyen**	Impossibilité de faire tout le tronçon dû à une obstruction de racines
760067317	**760067316**	Grès 200 mm	Nombre de branchements borgnes : 1 Racines, fissures complexes ouvertes Infiltration Eaux Claires Parasites (goutte à goutte)	**Etat médiocre**	
760067318	**760067317**	Grès 200 mm	Nombre de branchements borgnes : 0 Plusieurs fissures complexes ouvertes	**Etat moyen**	
760067300	**760067318**	Grès 200 mm	Nombre de branchements borgnes : 0	**Bon état**	
760067301	**760067300**	Grès 200 mm	Nombre de branchements borgnes : 2 Présence de racines Plusieurs fissures complexes ouvertes	**Etat médiocre**	Léger décalage de canalisation
760067303	**760067301**	Grès 200 mm	Inconnu		Pas de vidéo disponible
766501860	**3504380**	AC 150 mm	Nombre de branchements borgnes : 2 Présence de racines, fissures complexes ouvertes	**Etat moyen**	

Secteur 008

Localisation / Description générale

Localisation :	Commune :	**Aubagne**
	Adresse :	**Résidence Pin vert**
Références du rapport ITV :		**Axis 3D (Rapport n°22417)**

Plan de localisation

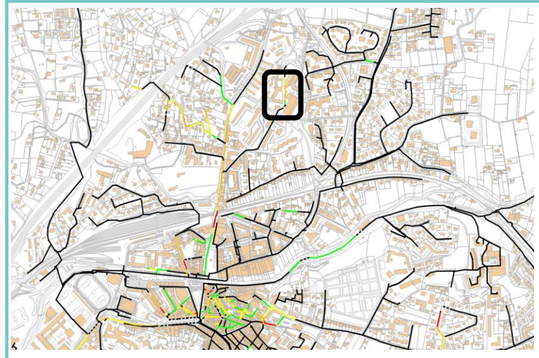

Légende

- Regards de visites

Etat tronçons après ITV

- Non inspecté
- Bon
- Moyen
- Mediocre
- Mauvais

Défauts graves

Caractéristiques du tronçon

Tronçons inspectés :	RV760065999 au RV760066004
Longueur inspectée :	140 mètres
Matériaux prédominants :	Grès 200 mm/ Chemisée/ Béton non armée

Commentaires / Conclusions

Etat moyen du réseau, des fissures ont été constastées, des flaches ainsi que des racines.

Plan détaillé

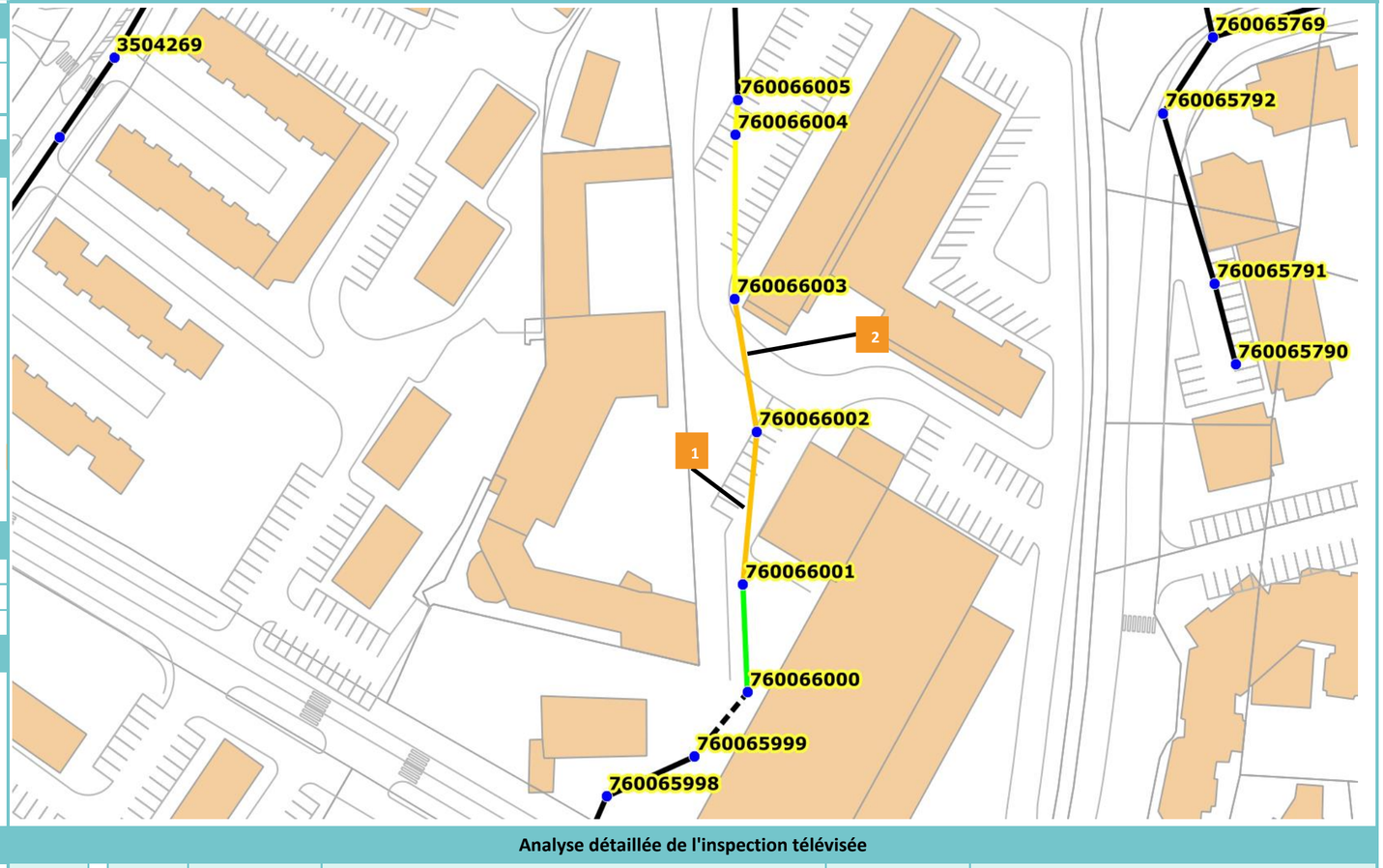

Illustrations

1 Regard RV760066002, plusieurs fissures complexes ouvertes



2 A 25,20m du RV760066003 (amont) fissure complexe ouverte



3

4

Analyse détaillée de l'inspection télévisée

RV amont	RV aval	Caract. tronçon	Anomalies détectées	Etat général du tronçon	Commentaires
760066000	760065999	Chemiséee 160 mm	Nombre de branchements borgnes : 0	**Non déterminé**	Inspection imossible à réaliser
760066001	760066000	Chemiséee 160 mm	Nombre de branchements borgnes : 0	**Bon état**	
760066002	760066001	Grès 200 mm	Nombre de branchements borgnes : 0 Flache, Plusieurs fissures complexes ouvertes Pénétration de racines	**Etat médiocre**	Léger décalage de canalisation
760066003	760066002	Grès 200 mm	Nombre de branchements borgnes : 0 Décalages de canalisation, flache, pénétrations de racines Fissure complexe ouverte	**Etat médiocre**	
760066004	760066003	Grès 200 mm	Nombre de branchements borgnes : 0 Dégradation de surface	**Etat moyen**	
760066005	760066004	Béton non armé 300mm	Nombre de branchements borgnes : 0 Dégradation de surface	**Etat moyen**	

Secteur 009

Localisation / Description générale

Localisation :	Commune :	**Aubagne**
	Adresse :	**Route de Gèmenos**
Références du rapport ITV :		**Axis 3D 20/09/17**

Plan de localisation

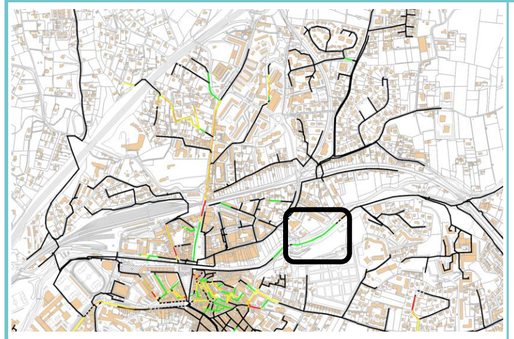

Légende

- Regards de visites

Etat tronçons après ITV

- Non inspecté
- Bon
- Moyen
- Mediocre
- Mauvais

Défauts graves

Caractéristiques du tronçon

Tronçons inspectés :	RV760067793 → RV76006784
Longueur inspectée :	370 mètres
Matériaux prédominants :	Grès 400 mm

Commentaires / Conclusions

Bon état général du secteur, des dégradations de surfaces ont été observées et sont dues principalement à l'usure.

Plan détaillé

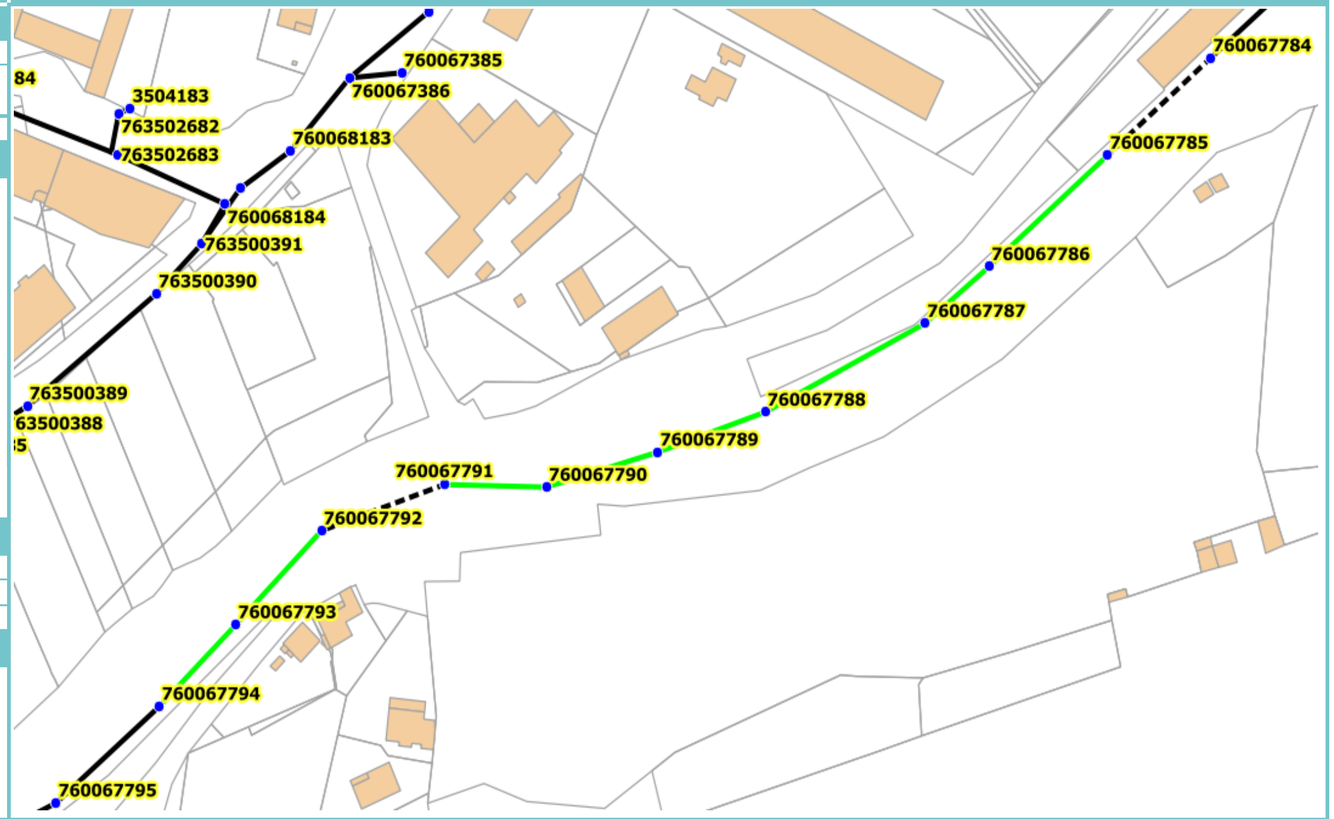

Illustrations

1

2

3

4

Analyse détaillée de l'inspection télévisée

RV amont	RV aval	Caract. tronçon	Anomalies détectées	Etat général du tronçon	Commentaires
760067793	760067794	Grès 400 mm	Nombre de branchements borgnes : 0 Dégradation de surface dû à l'usure	**Bon état**	
760067792	760067793	Grès 400 mm	Nombre de branchements borgnes : 0 Dégradation de surface dû à l'usure	**Bon état**	
760067791	760067792	Grès 400 mm	Nombre de branchements borgnes : 0	**Non déterminé**	Pas de vidéo
760067790	760067791	Grès 400 mm	Nombre de branchements borgnes : 0	**Bon état**	
760067789	760067790	Grès 400 mm	Nombre de branchements borgnes : 0 Flache	**Bon état**	
760067788	760067789	Grès 400 mm	Nombre de branchements borgnes : 0	**Bon état**	
760067787	760067788	Grès 400 mm	Nombre de branchements borgnes : 0	**Bon état**	
760067786	760067787	Grès 400 mm	Nombre de branchements borgnes : 0	**Bon état**	
760067785	760067786	Grès 400 mm	Nombre de branchements borgnes : 0 Flache	**Bon état**	
760067784	760067785	Grès 400 mm	Nombre de branchements borgnes : 0	**Non déterminé**	Pas de vidéo

Secteur 010

Localisation / Description générale

Localisation :	Commune :	**Aubagne**
	Adresse :	**Boulevard Horizons Clairs**
Références du rapport ITV :		**Axis 3D 24/07/17**

Plan de localisation



Légende

- Regards de visites

Etat tronçons après ITV

- Non inspecté
- Bon
- Moyen
- Mediocre
- Mauvais

Défauts graves

Caractéristiques du tronçon

Tronçons inspectés :	RV760067741 → RV76006745 et RV760067775 → RV76006781
Longueur inspectée :	350 mètres
Matériaux prédominants :	Grès200 mm

Commentaires / Conclusions

Etat moyen du secteur, la présence de nombreux flaches a été constatée ainsi que plusieurs fissures complexes. Certaines d'entre elles se prolongent sur plusieurs mètres.

Plan détaillé

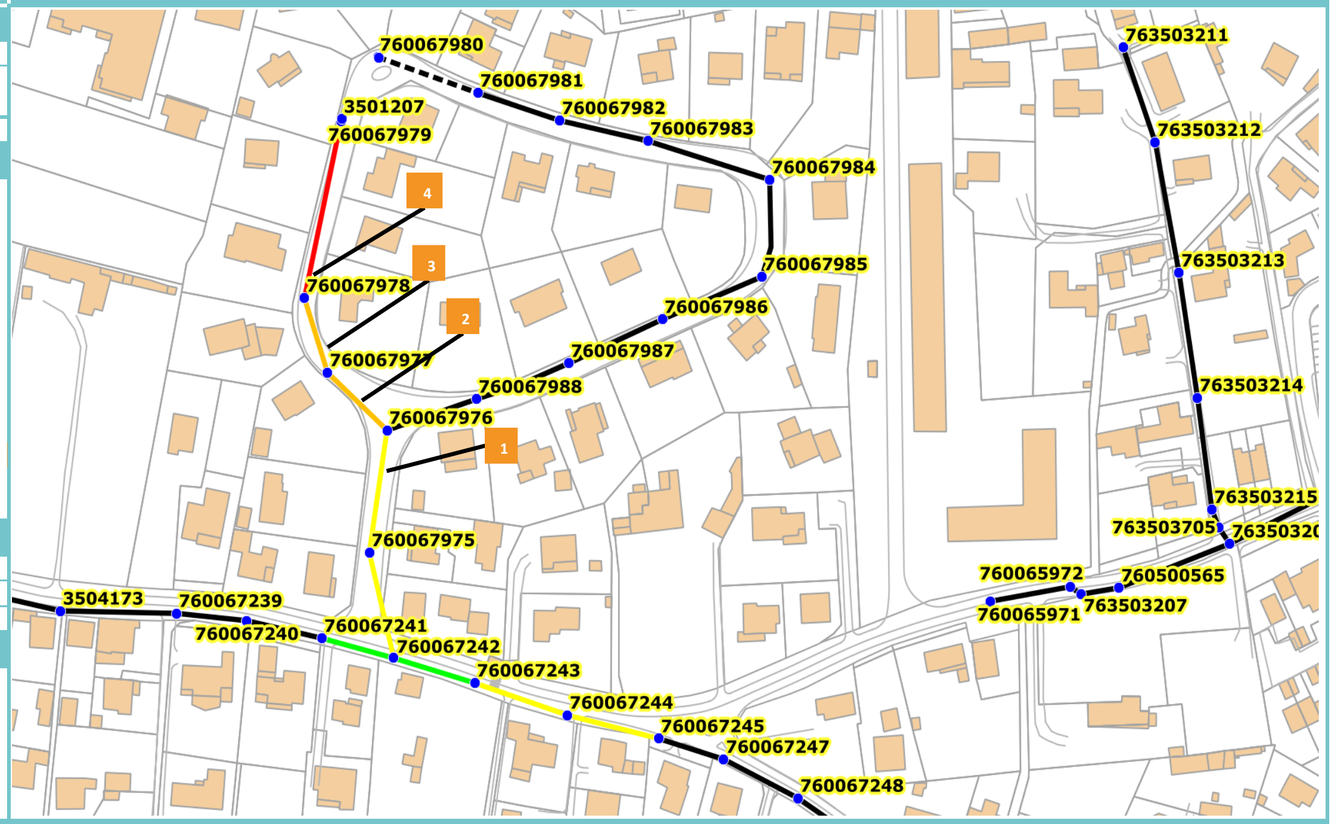

Illustrations

1 A 2,4m du RV760067975, fissure complexe ouverte



2 A 15,1m du RV760067976, fissure complexe ouverte



3 A 2,4m du RV760067977, fissure complexe ouverte



4 A 0,2m du RV760067978, fissures complexes ouvertes

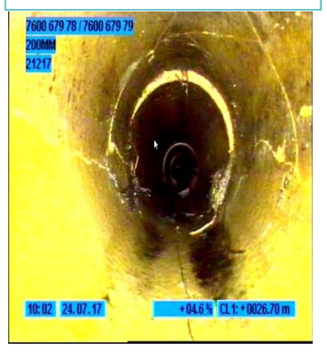

Analyse détaillée de l'inspection télévisée

RV amont → RV aval	Caract. tronçon	Anomalies détectées	Etat général du tronçon	Commentaires
760067742 → 760067741	Grès 200 mm	Nombre de branchements borgnes : 2 Flache	**Bon état**	
760067743 → 760067742	Grès 200 mm	Nombre de branchements borgnes : 1 Flache	**Bon état**	
760067744 → 760067743	Grès 200 mm	Nombre de branchements borgnes : 3 Fissures complexes ouvertes, pénétrations de racines	**Etat moyen**	Deux branchements borgnes semblent être bouchés
760067745 → 760067744	Grès 200 mm	Nombre de branchements borgnes : 5 Une fissure complexe ouverte, flache	**Etat moyen**	
760067775 → 760067742	Grès 200 mm	Nombre de branchements borgnes : 0 Flache, plusieurs fissures complexes	**Etat moyen**	
760067776 → 760067775	Grès 200 mm	Nombre de branchements borgnes : 2 Plusieurs fissures complexes ouvertes, plusieurs flaches Dépôt de matériaux durs	**Etat moyen**	
760067777 → 760067776	Grès 200 mm	Nombre de branchements borgnes : 1 Gros flache, nombreuses fissures complexes ouvertes	**Etat médiocre**	
760067778 → 760067777	Grès 200 mm	Nombre de branchements borgnes : 1 Pénétration de racines, encombrement de racines Fissures complexes ouvertes	**Etat médiocre**	Impossibilité de faire tout le tronçon dû à un encombrement
760067779 → 760067778	Grès 200 mm	Nombre de branchements borgnes : 3 Flache, décalages de canalisation, pénétrations de racines Fissures complexes de taille importante	**Mauvais état**	Les fissures s'étalent sur plusieurs mètres et sont de taille imposante.

Secteur 011

Localisation / Description générale

Localisation :	Commune :	**Aubagne**
	Adresse :	**D8N**
Références du rapport ITV :		**Axis 3D 20/09/17**

Plan de localisation

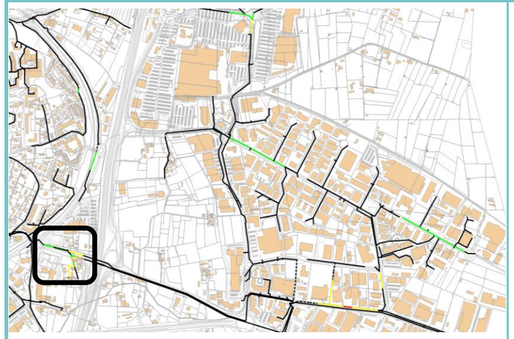

Légende

- Regards de visites

Etat tronçons après ITV

- Non inspecté
- Bon
- Moyen
- Mediocre
- Mauvais

Défauts graves

Caractéristiques du tronçon

Tronçons inspectés :	RV760033267→70 RV760068062→59
Longueur inspectée :	390 mètres
Matériaux prédominants :	PVC/Amiante Ciment

Commentaires / Conclusions

Etat moyen du secteur. D'importantes dégradations de surfaces ont été constatées sur des canalisations.

Plan détaillé

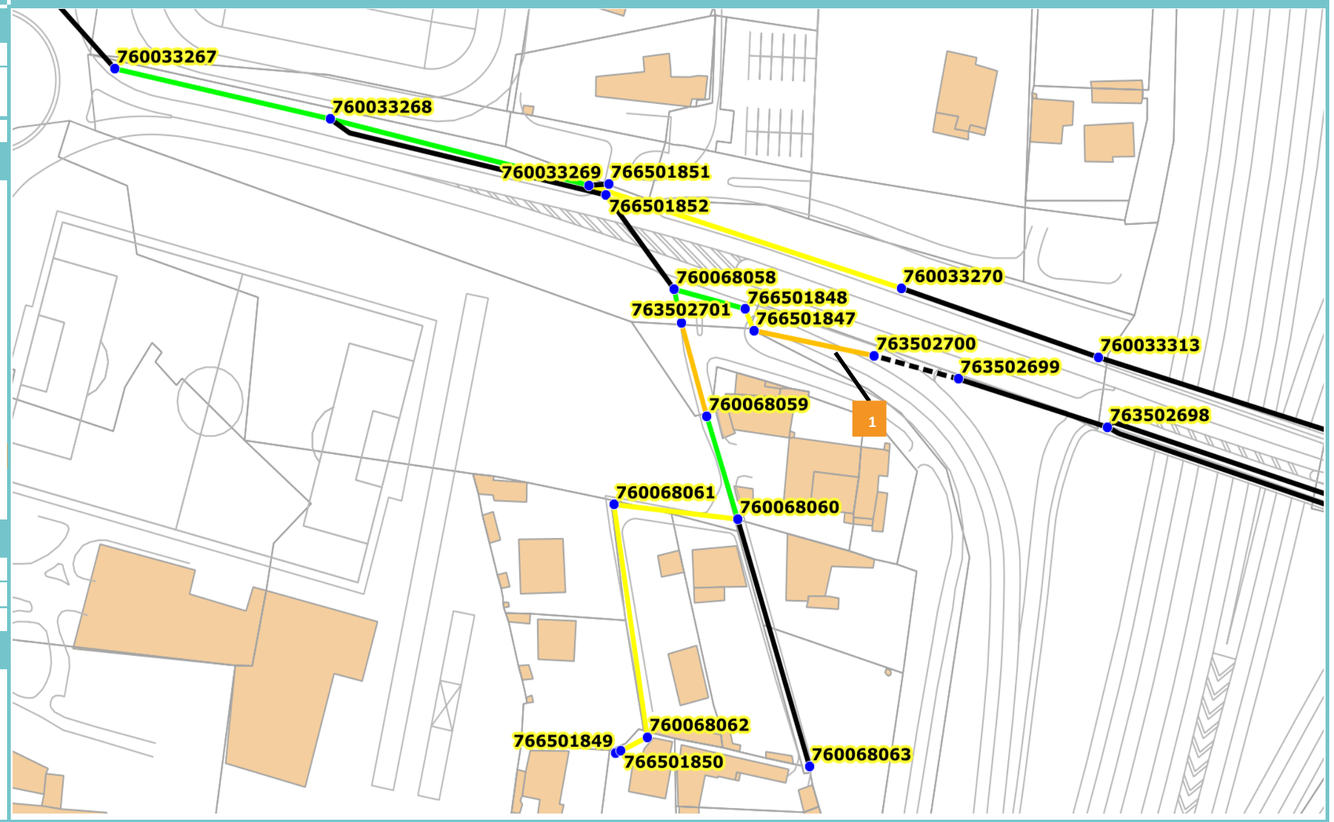

Illustrations

1 RV763502700, dégradation de surface généralisée



2

3

4

Analyse détaillée de l'inspection télévisée

RV amont	RV aval	Caract. tronçon	Anomalies détectées	Etat général du tronçon	Commentaires
760033268	760033267	PVC 400 mm	Nombre de branchements borgnes : 0	Bon état	
760033269	760033268	PVC 400 mm	Nombre de branchements borgnes : 0	Bon état	Présence d'une réparation ponctuelle
760033270	760033269	PVC 400 mm	Nombre de branchements borgnes : 0 Dégradation de surface	Etat moyen	
766501848	760068058	AC 400 mm	Nombre de branchements borgnes : 0	Bon état	
766501847	766501848	AC 400 mm	Nombre de branchements borgnes : 0 Dégradation de surface	Etat moyen	
763502700	766501847	AC 400 mm	Nombre de branchements borgnes : 2 Grande dégradation de surface	Etat médiocre	
760068061	760068062	AC 400 mm	Nombre de branchements borgnes: 1+1+1 Fissure complexe ouverte, encombrement Flache, dépôt de matériaux durs	Etat moyen	
760068058	763502701	PVC 200 mm	Nombre de branchements borgnes : 0	Bon état	
763502701	760068059	AC 200 mm	Nombre de branchements borgnes : 3 Grande dégradation de surface	Etat médiocre	Impossibilité de voir tout le tronçon
760068059	760068060	PVC 160 mm	Nombre de branchements borgnes : 1	Bon état	

Secteur 012 - 31

Localisation / Description générale

Localisation :	Commune :	**Aubagne**
	Adresse :	**Secteur 012 : Avenue du 19 mars 1962** **Secteur 031 : Rue d'Isly**
Références du rapport ITV :		**Axis 3D 20/07/17**

Plan de localisation

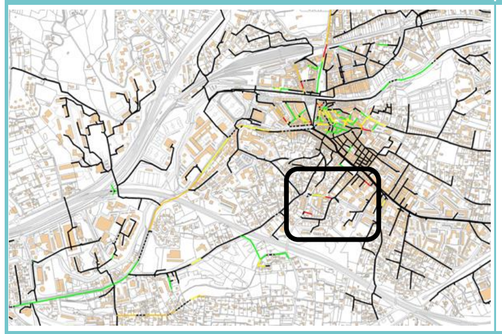

Légende

- Regards de visites

Etat tronçons après ITV

- Non inspecté
- Bon
- Moyen
- Mediocre
- Mauvais

Défauts graves

Caractéristiques du tronçon

Tronçons inspectés :	RV763501837-42/RV763501833/RV763501848-50
Longueur inspectée :	430 mètres
Matériaux prédominants :	Grès, Amiante Ciment, 200-250mm

Commentaires / Conclusions

Etat du secteur: Mauvais. D'importantes et de nombreuses fissures ont été constatées ainsi que plusieurs pénétrations de racines et des décalages de canalisations importants.

Plan détaillé

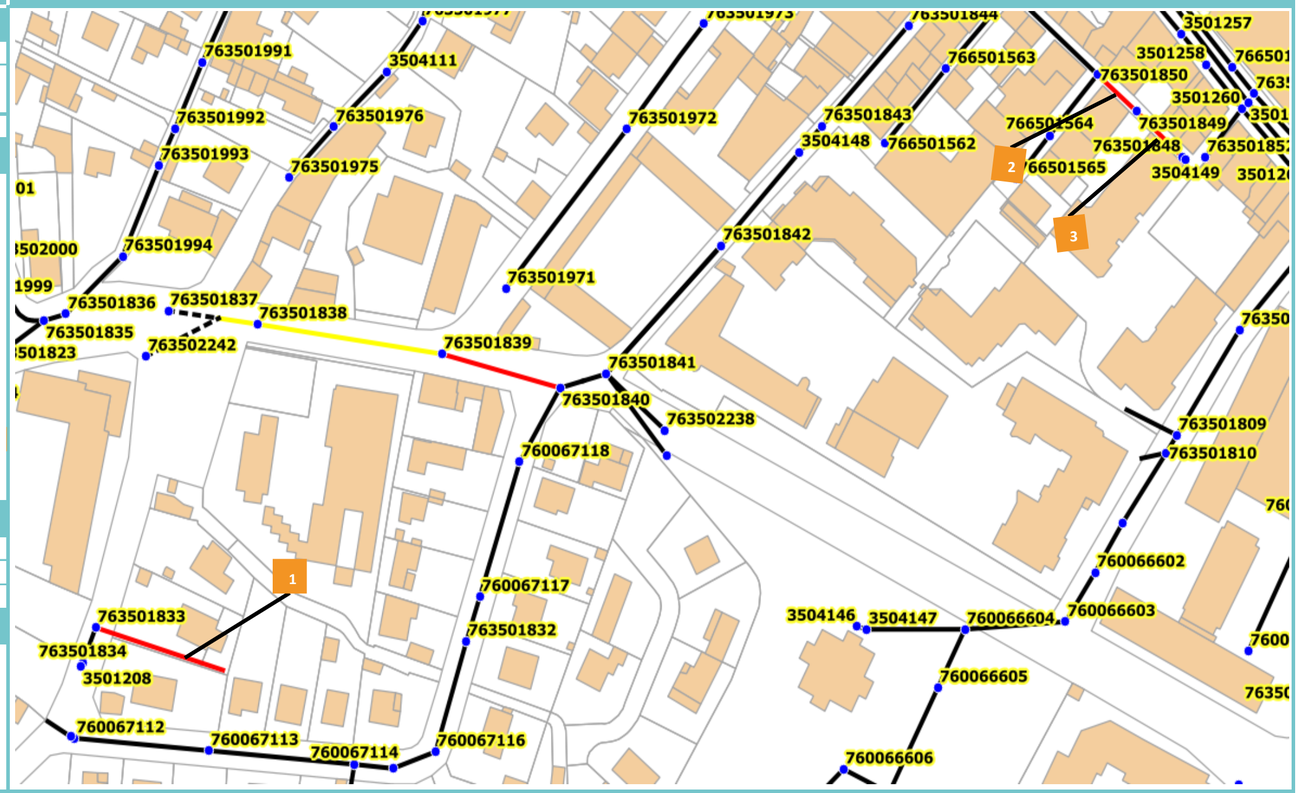

Illustrations

1 RV763501833, fissure complexe ouverte

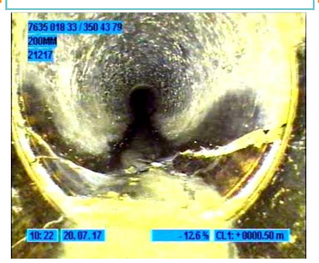

2 RV763501850 à RV763501849, fissure complexe ouverte à 1,6m



3 Du RV763501849 au RV763501848, fissure complexe ouverte à 1,1m



4

Analyse détaillée de l'inspection télévisée

RV amont	RV aval	Caract. tronçon	Anomalies détectées	Etat général du tronçon	Commentaires
763501833		Grès 200 mm	Nombre de branchements borgnes : 0 Plusieurs fissures complexes ouvertes, pénétration de racines Flache, décalages de canalisation, dépôt de matériaux dur	**Mauvais état**	
763501838 →	**763501837**	Amiante ciment 200 mm	Nombre de branchements borgnes : 0 Structure dégradée, pénétration de racines	**Etat moyen**	
3504378 →	**763501839**	Amiante ciment 200 mm	Nombre de branchements borgnes : 2 Fissures complexse, pénétrations de racines	**Etat moyen**	
763501839 →	**763501840**	Amiante ciment 200 mm	Nombre de branchements borgnes : 0 Pénétrations de racines, décalage de canalisation, fissures Décalages de canalisations, réparations ponctuelles	**Mauvais état**	
763501850 →	**763501849**	Grès 250 mm	Nombre de branchements borgnes : 2 Présence de nombreuses fissures Flache	**Mauvais état**	
763501849 →	**763501848**	Grès 250 mm	Nombre de branchements borgnes : 0 Fissures complexes ouvertes, pénétrations de racines Encombrement majeur	**Mauvais état**	

Secteur 013

Localisation / Description générale

Localisation :	Commune :	**Aubagne**
	Adresse :	**Rue Chalet Saint Léon**
Références du rapport ITV :		**Axis 3D 19/07/17**

Plan de localisation

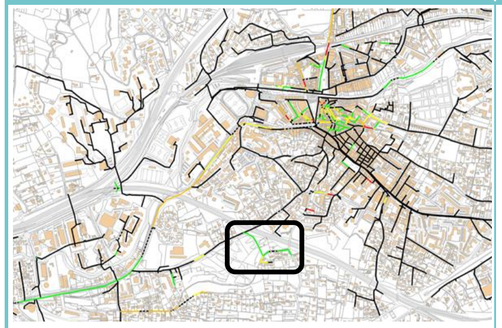

Légende

- Regards de visites

Etat tronçons après ITV

- Non inspecté
- Bon
- Moyen
- Mediocre
- Mauvais

Défauts graves

Caractéristiques du tronçon

Tronçons inspectés :	RV3504086-92/RV763501813-18/RV7635031
Longueur inspectée :	240 mètres
Matériaux prédominants :	PVC

Commentaires / Conclusions

Bon état du secteur

Plan détaillé

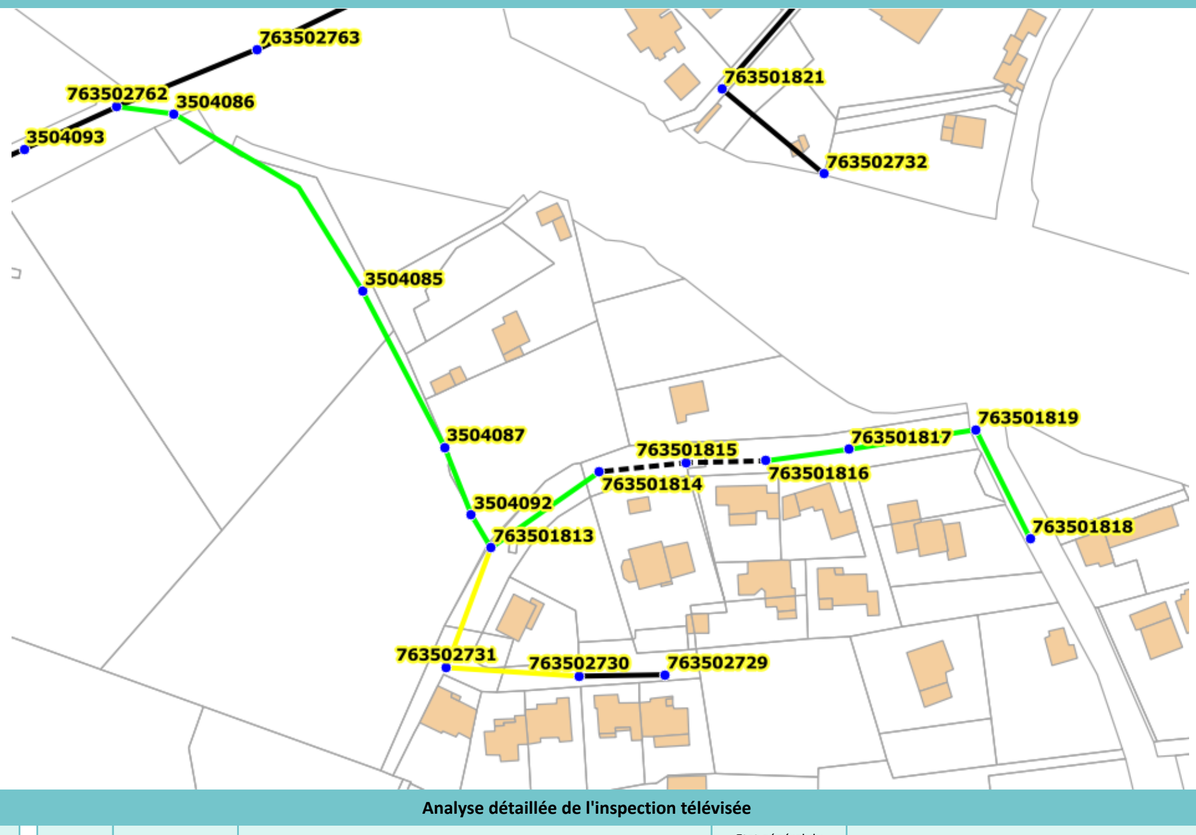

Illustrations

1

2

3

4

Analyse détaillée de l'inspection télévisée

RV amont	RV aval	Caract. tronçon	Anomalies détectées	Etat général du tronçon	Commentaires
3504086	763502762	PVC 200 mm	Nombre de branchements borgnes : 0	Bon état	
3504085	3504086	PVC 200 mm	Nombre de branchements borgnes : 0	Bon état	
3504087	3504085	PVC 200 mm	Nombre de branchements borgnes : 1	Bon état	
3504092	3504087	PVC 200 mm	Nombre de branchements borgnes : 0	Bon état	
763501813	3504092	PVC 200 mm	Nombre de branchements borgnes : 0	Bon état	
763501831	763501813	PVC 200 mm	Nombre de branchements borgnes : 0 Flache	Etat moyen	
763501830	763501831	PVC 200 mm	Nombre de branchements borgnes : 5 Flache, dépôt de matériau dur Branchements non étanches	Etat moyen	
763501814	763501813	PVC 200 mm	Nombre de branchements borgnes : 0	Bon état	
763501817	763501816	PVC 200 mm	Nombre de branchements borgnes : 2 Branchements non étanches	Bon état	
763501818	763501819	PVC 160 mm	Nombre de branchements borgnes : 0	Bon état	
763501819	763501817	PVC 200 mm	Nombre de branchements borgnes : 5	Bon état	

Secteur 014

Localisation / Description générale

Localisation :	Commune :	**Aubagne**
	Adresse :	**Traverse de la Muée**
Références du rapport ITV :		**Axis 3D (Rapport n°19318)**

Plan de localisation

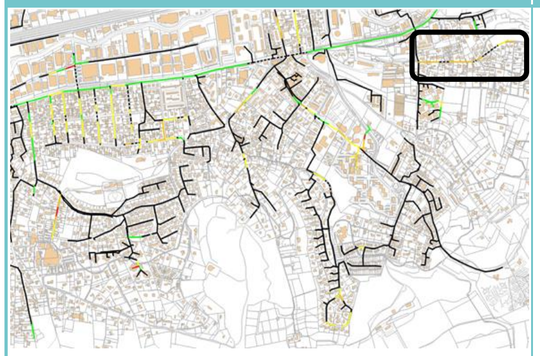

Légende

- Regards de visites

Etat tronçons après ITV

- Non inspecté
- Bon
- Moyen
- Mediocre
- Mauvais

Défauts graves

Caractéristiques du tronçon

Tronçons inspectés :	Du RV 760066712 au RV 763501407
Longueur inspectée :	240 ml
Matériaux prédominants :	Amiante Ciment 200 mm

Commentaires / Conclusions

Etat du secteur: Mauvais. De nombreuses pénétrations de racines ont été observées obstruant la canalisation.

Plan détaillé



Illustrations

1 A 10,40m du RV763501407 (aval), racines



2 A 9,20m du RV 760066722 (amont), racines



3 A 2,80m du RV 760066722 (aval), racines



4 A 21,40m du RV 760066721 (aval), racines



Analyse détaillée de l'inspection télévisée

RV amont	RV aval	Caract. tronçon	Anomalies détectées	Etat général du tronçon	Commentaires
763501407	763501408	PVC 150 mm	Nombre de branchements borgnes : 2 Pénétration de racines importante 2 anneaux d'étanchéité pénétrants	**Etat médiocre**	
763501408	763501409	PVC 150 mm	Nombre de branchements borgnes : 1 Fissure Flache	**Etat moyen**	Niveau flache 45%
760066726	760066724	Amiante Ciment 200 mm	Nombre de branchements borgnes : 3 Fissure avec pénétration de racines Dépôt de materiau dur ou compacté	**Etat médiocre**	Inspection vidéo partielle à cause d'une obstruction
760066723	760066722	Amiante Ciment 200 mm	Nombre de branchements borgnes : 1 Pénétration d'ensembles complexes de racines	**Etat médiocre**	Inspection vidéo partielle à cause d'une obstruction
760066722	760066721	Amiante Ciment 200 mm	Nombre de branchements borgnes : 2 Pénétration d'ensembles complexes de racines	**Etat médiocre**	Inspection vidéo partielle à cause d'une obstruction
760066721	760066720	Amiante Ciment 200 mm	Nombre de branchements borgnes : 0 Pénétration d'ensembles complexes de racines Fissures longitudinales	**Etat médiocre**	Inspection vidéo partielle à cause d'une obstruction
760066719	760066718	Amiante Ciment 200 mm	Nombre de branchements borgnes : 2 Pénétrations de racines importantes	**Etat médiocre**	Inspection vidéo partielle
760066718	760066712	Amiante Ciment 200 mm	Nombre de branchements borgnes : 4 Pénétrations de racines importantes Anneau d'étancheité penetrant et rompu	**Etat médiocre**	Plusieurs réparations ponctuelles

Secteur 015

Localisation / Description générale

Localisation :	Commune :	**Aubagne**
	Adresse :	**Rue Campagne Negrel**
Références du rapport ITV :		**Axis 3D 19/07/17**

Plan de localisation

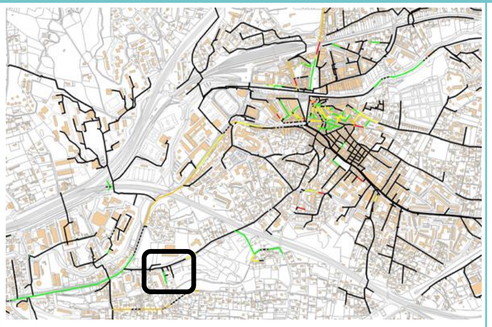

Légende

- Regards de visites

Etat tronçons après ITV

- Non inspecté
- Bon
- Moyen
- Mediocre
- Mauvais

Défauts graves

Caractéristiques du tronçon

Tronçons inspectés :	RV760067286 à 88
Longueur inspectée :	70 mètres
Matériaux prédominants :	PVC 200mm

Commentaires / Conclusions

Bon état du secteur, pas d'anomalies majeures repérées

Plan détaillé

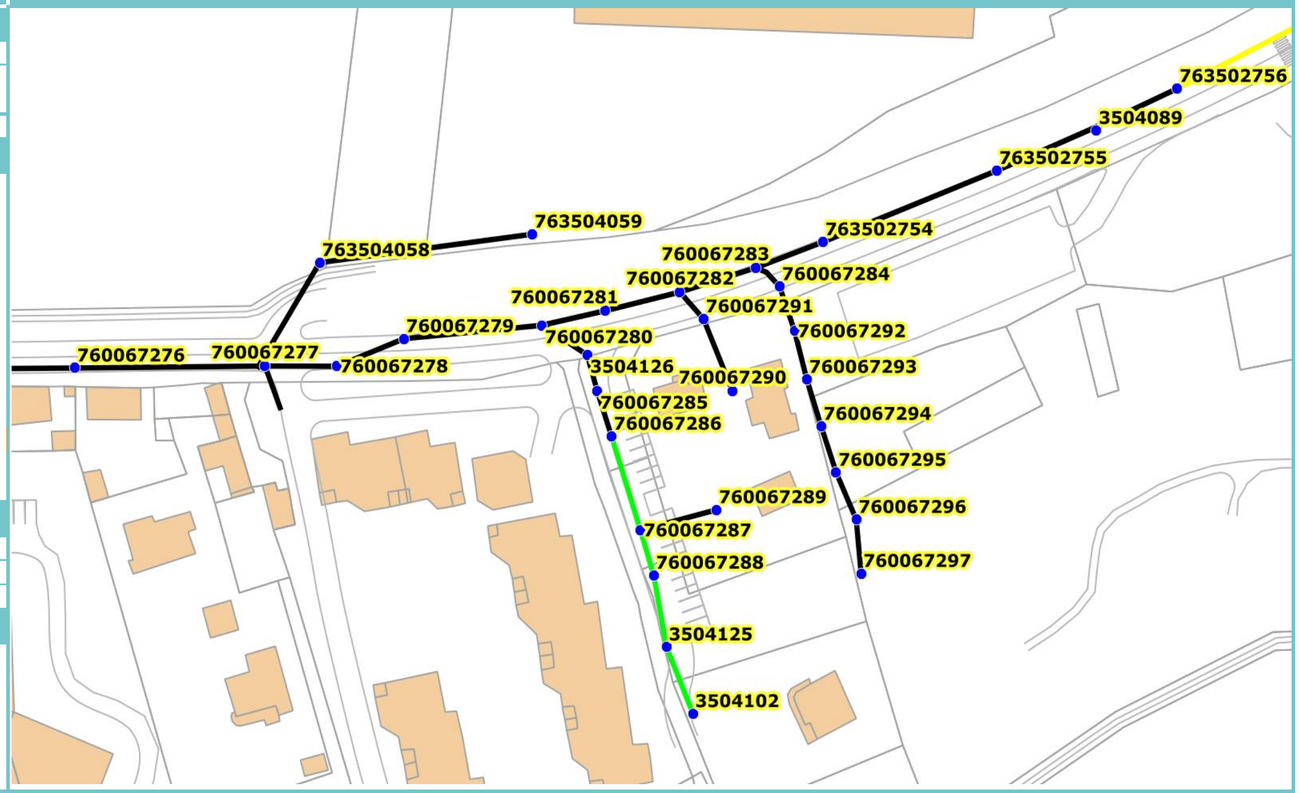

Illustrations

1

2

3

4

Analyse détaillée de l'inspection télévisée

RV amont	RV aval	Caract. tronçon	Anomalies détectées	Etat général du tronçon	Commentaires
760067287 →	**760067286**	PVC 200mm	Nombre de branchements borgnes : 0	**Bon état**	
760067288 →	**760067287**	PVC 200mm	Nombre de branchements borgnes : 0	**Bon état**	
3504125 →	**760067288**	PVC 200mm	Nombre de branchements borgnes : 0	**Bon état**	
3504102 →	**3504125**	PVC 200mm	Nombre de branchements borgnes : 0	**Bon état**	

Secteur 016a

Localisation / Description générale

Localisation :	Commune :	**Aubagne**
	Adresse :	**Avenue de l'amitié**
Références du rapport ITV :		**Axis 3D (Rapport n°21127)**

Plan de localisation



Légende

- Regards de visites

Etat tronçons après ITV

- Non inspecté
- Bon
- Moyen
- Mediocre
- Mauvais

Défauts graves

Caractéristiques du tronçon

Tronçons inspectés :	RV760066773 à RV760066764
Longueur inspectée :	725 ml
Matériaux prédominants :	Amiante-ciment, PVC

Commentaires / Conclusions

Qualité médiocre du secteur, la structure des canalisations est dégradée dans son ensemble.

Plan détaillé

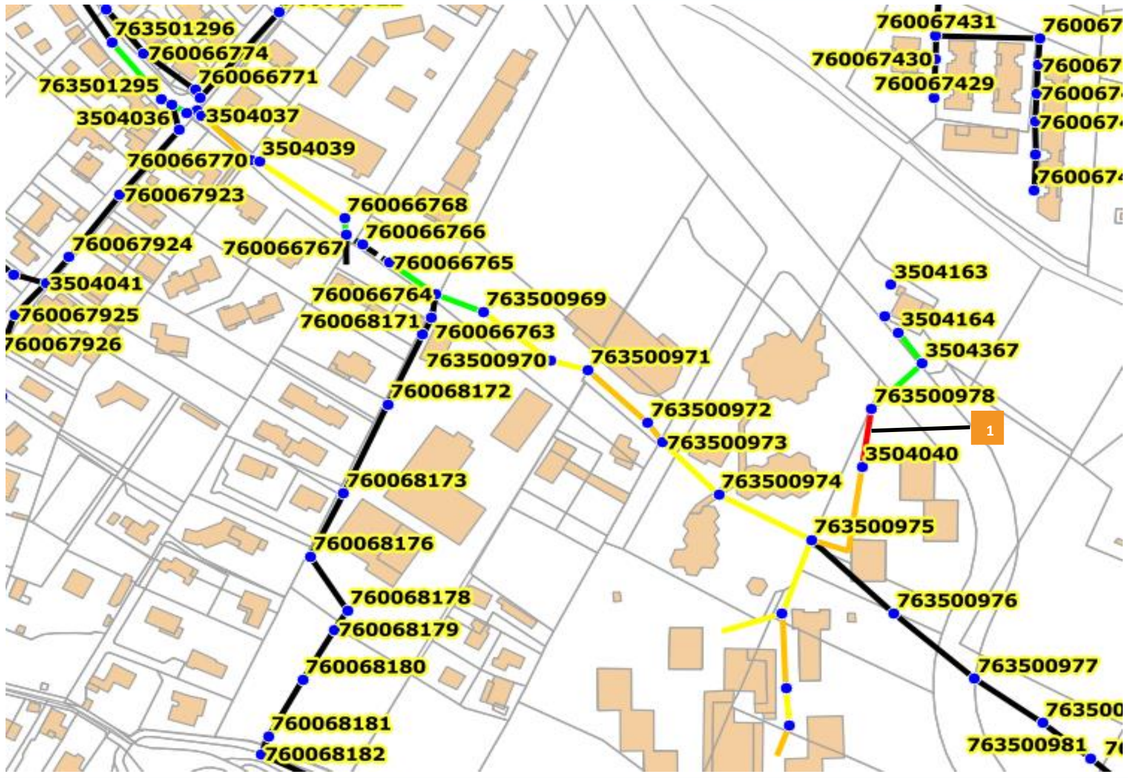

Illustrations

1 Du RV3504040 au RV763500978, pénétration de racines importante



2

3

4

Analyse détaillée de l'inspection télévisée

RV amont → RV aval	Caract. tronçon	Anomalies détectées	Etat général du tronçon	Commentaires
763501296 → 760066772	PVC 300 mm	Nombre de branchements borgnes : 1 Flache	**Bon état**	
763500970 → 763500969	Amiante ciment 300 mm	Nombre de branchements borgnes : 0 Structure dégradée	**Etat moyen**	
763500971 → 763500970	Amiante ciment 300 mm	Nombre de branchements borgnes : 0	**Etat moyen**	
763500972 → 763500971	Amiante ciment 300 mm	Nombre de branchements borgnes : 0 Flache, racines, structure dégradée	**Etat médiocre**	
763500975 → 763500974	Amiante ciment 300 mm	Nombre de branchements borgnes : 0 Racines, structure dégradée	**Etat moyen**	
763500973 → 763500972	Amiante ciment 300 mm	Nombre de branchements borgnes : 0 Racines, structure dégradée	**Etat médiocre**	
760066770 → 3504037	Amiante ciment 300 mm	Nombre de branchements borgnes : 0 Fissure complexe ouverte Présence de plusieurs réparations ponctuelles	**Etat médiocre**	
760066768 → 3504039	Amiante ciment 300 mm	Nombre de branchements borgnes : 1 Flache	**Etat moyen**	
760066767 → 760066765	Amiante ciment 300 mm	Nombre de branchements borgnes : 0	**Bon état**	
763500974 → 763500973	Amiante ciment 300 mm	Nombre de branchements borgnes : 0 Structure dégradée, présence d'une réparation ponctuelle	**Etat moyen**	
763500969 → 760066764	Amiante ciment 300 mm	Nombre de branchements borgnes : 0 Flache	**Bon état**	

Secteur 016b

Localisation / Description générale

Localisation :	Commune :	**Aubagne**
	Adresse :	**Avenue de l'amitié**
Références du rapport ITV :		**Axis 3D (Rapport n°21127)**

Plan de localisation

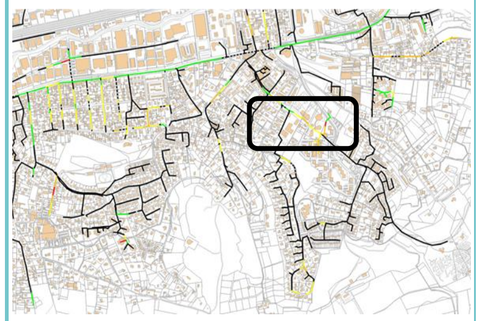

Légende

- Regards de visites

Etat tronçons après ITV

- Non inspecté
- Bon
- Moyen
- Mediocre
- Mauvais

Défauts graves

Caractéristiques du tronçon

Tronçons inspectés :	RV350372 à RV3504376
Longueur inspectée :	725 ml
Matériaux prédominants :	Amiante-ciment 200-250-300 mm

Commentaires / Conclusions

Qualité médiocre du secteur, la structure des canalisations est dégradée dans son ensemble. Un effondrement partiel a également été repéré.

Plan détaillé

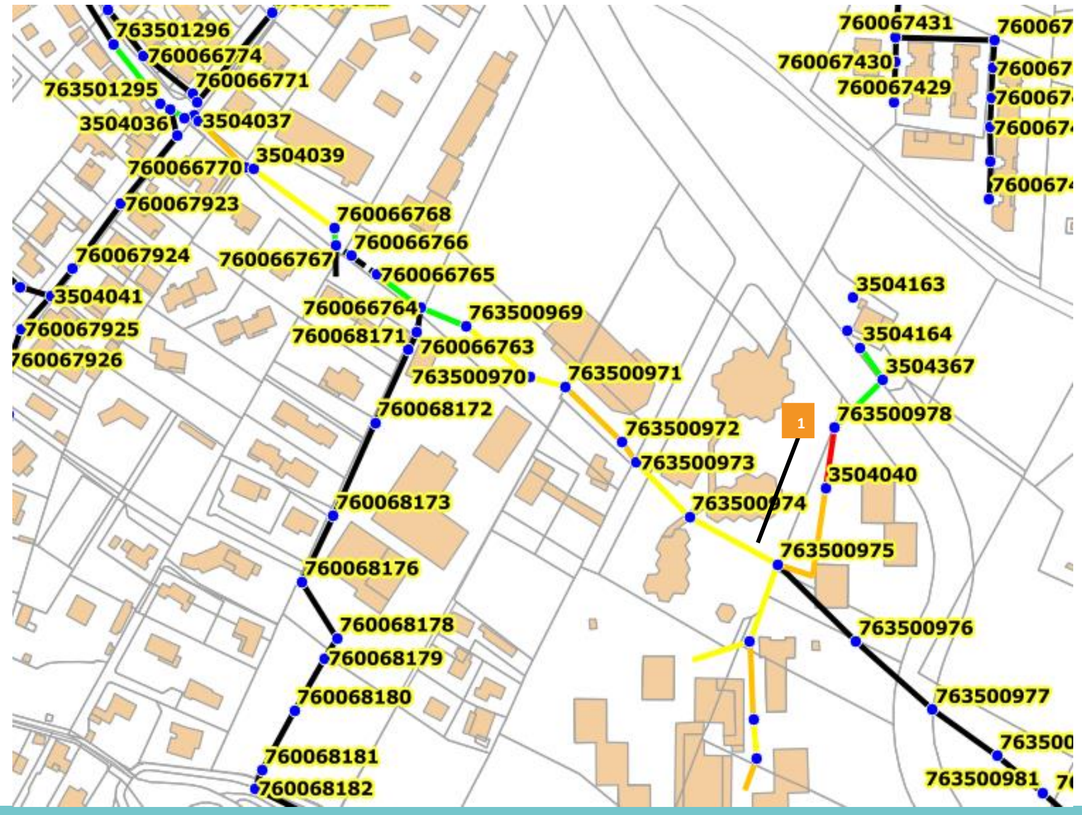

Illustrations

1	Du RV3504375 au RV3504374. Effondrement partiel	2	
3		4	



Analyse détaillée de l'inspection télévisée

RV amont	RV aval	Caract. tronçon	Anomalies détectées	Etat général du tronçon	Commentaires
3504375	763500975	Amiante ciment 300 mm	Nombre de branchements borgnes : 0 Structure dégradée	**Etat moyen**	
3504372	3504376	Amiante ciment 200 mm	Nombre de branchements borgnes : 0 Structure dégradée	**Etat moyen**	
3504373	3504372	Amiante ciment 300 mm	Nombre de branchements borgnes : 2 Fissures, structure dégradée	**Etat médiocre**	
3504374	3504373	Amiante ciment 250 mm	Nombre de branchements borgnes : 0 Structure dégradée	**Etat moyen**	
3504375	3504374	Amiante ciment 250 mm	Nombre de branchements borgnes : 0 Structure dégradée Effondrement partiel	**Etat médiocre**	
3504040	763500975	Amiante ciment 300 mm	Nombre de branchements borgnes : 0 Racines, encombrement	**Etat médiocre**	
763500978	3504040	Amiante ciment 200 mm	Nombre de branchements borgnes : 0 Présence de fissures, flache Nombreuses pénétrations de racines	Mauvais état	
3504367	763500978	PVC 200 mm	Nombre de branchements borgnes : 0	**Bon état**	
3504364	3504367	PVC 200 mm	Nombre de branchements borgnes : 1	**Bon état**	

Secteur 017

Localisation / Description générale

Localisation :	Commune :	**Aubagne**
	Adresse :	**Rue des Sophoras**
Références du rapport ITV :		**Axis 3D 18/07/17**

Plan de localisation

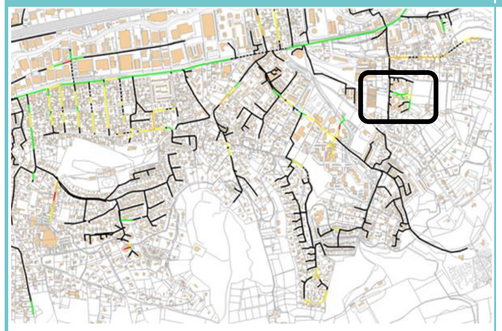

Légende

- Regards de visites

Etat tronçons après ITV

- Non inspecté
- Bon
- Moyen
- Mediocre
- Mauvais

Défauts graves

Caractéristiques du tronçon

Tronçons inspectés :	RV760066741-62
Longueur inspectée :	230 mètres
Matériaux prédominants :	PVC 160 mm

Commentaires / Conclusions

Bon état du secteur

Plan détaillé

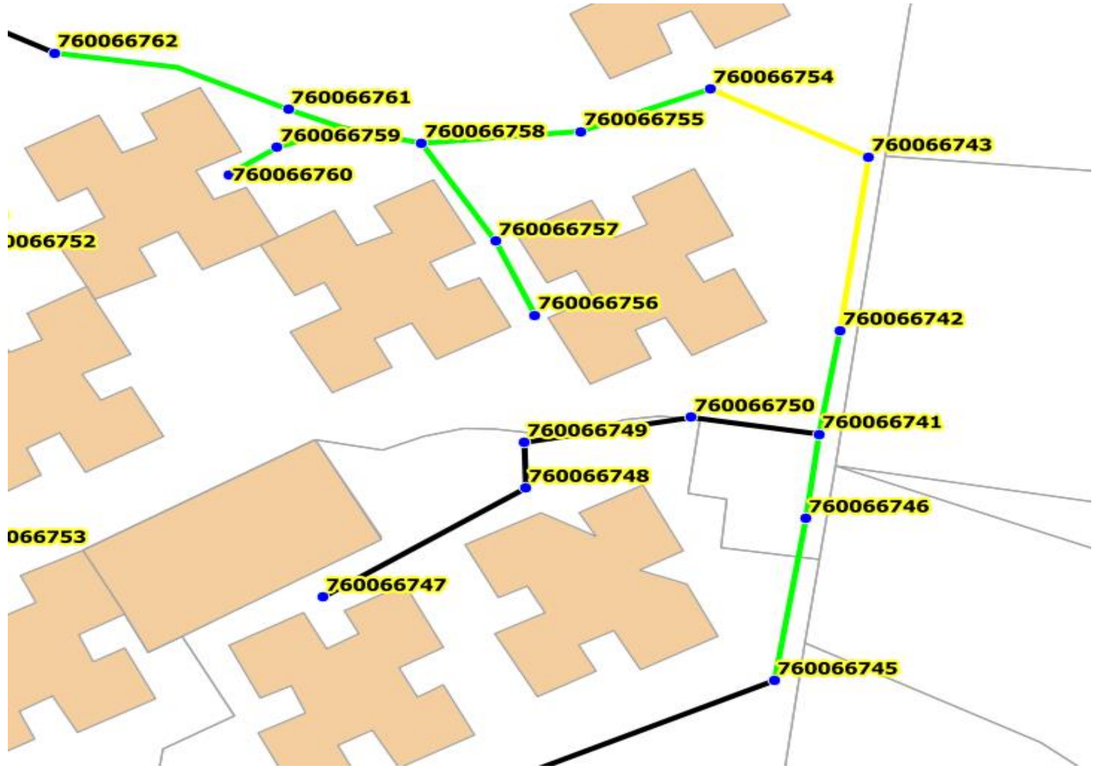

Illustrations

1

2

3

4

Analyse détaillée de l'inspection télévisée

RV amont → RV aval	Caract. tronçon	Anomalies détectées	Etat général du tronçon	Commentaires
760066762 → 760066761	PVC 160 mm	Nombre de branchements borgnes : 0	**Bon état**	
760066755 → 760066758	PVC 160 mm	Nombre de branchements borgnes : 0	**Bon état**	
760066760 → 760066758	PVC 160 mm	Nombre de branchements borgnes : 0	**Bon état**	
760066745 → 760066741	PVC 160 mm	Nombre de branchements borgnes : 0	**Bon état**	
760066757 → 760066758	PVC 160 mm	Nombre de branchements borgnes : 0	**Bon état**	
760066756 → 760066757	PVC 160 mm	Nombre de branchements borgnes : 0	**Bon état**	
760066758 → 760066755	PVC 160 mm	Nombre de branchements borgnes : 0	**Bon état**	Présence de rongeurs
760066755 → 760066754	PVC 160 mm	Nombre de branchements borgnes : 0	**Bon état**	
760066754 → 760066743	PVC 160 mm	Nombre de branchements borgnes : 0 Flaches, pénétrations de racines	**Etat moyen**	
760066743 → 760066742	PVC 160 mm	Nombre de branchements borgnes : 0 Dépôt de matériau dur, structure dégradée	**Etat moyen**	
760066742 → 760066741	PVC 160 mm	Nombre de branchements borgnes : 0	**Bon état**	

Secteur 018

Localisation / Description générale

Localisation :	Commune :	**Aubagne**
	Adresse :	**Traversée de la vallée**
Références du rapport ITV :		**Axis 3D (Rapport n°21127)**

Plan de localisation

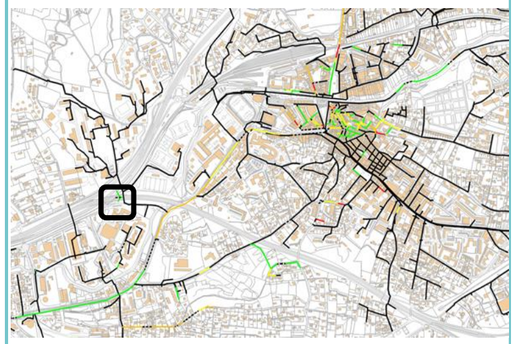

Légende

- Regards de visites

Etat tronçons après ITV

- Non inspecté
- Bon
- Moyen
- Mediocre
- Mauvais

Défauts graves

Caractéristiques du tronçon

Tronçons inspectés :	RV3504090
Longueur inspectée :	100 ml
Matériaux prédominants :	PVC 200

Commentaires / Conclusions

Bon état du secteur, un flache a été détecté dans chaque tronçon.

Plan détaillé

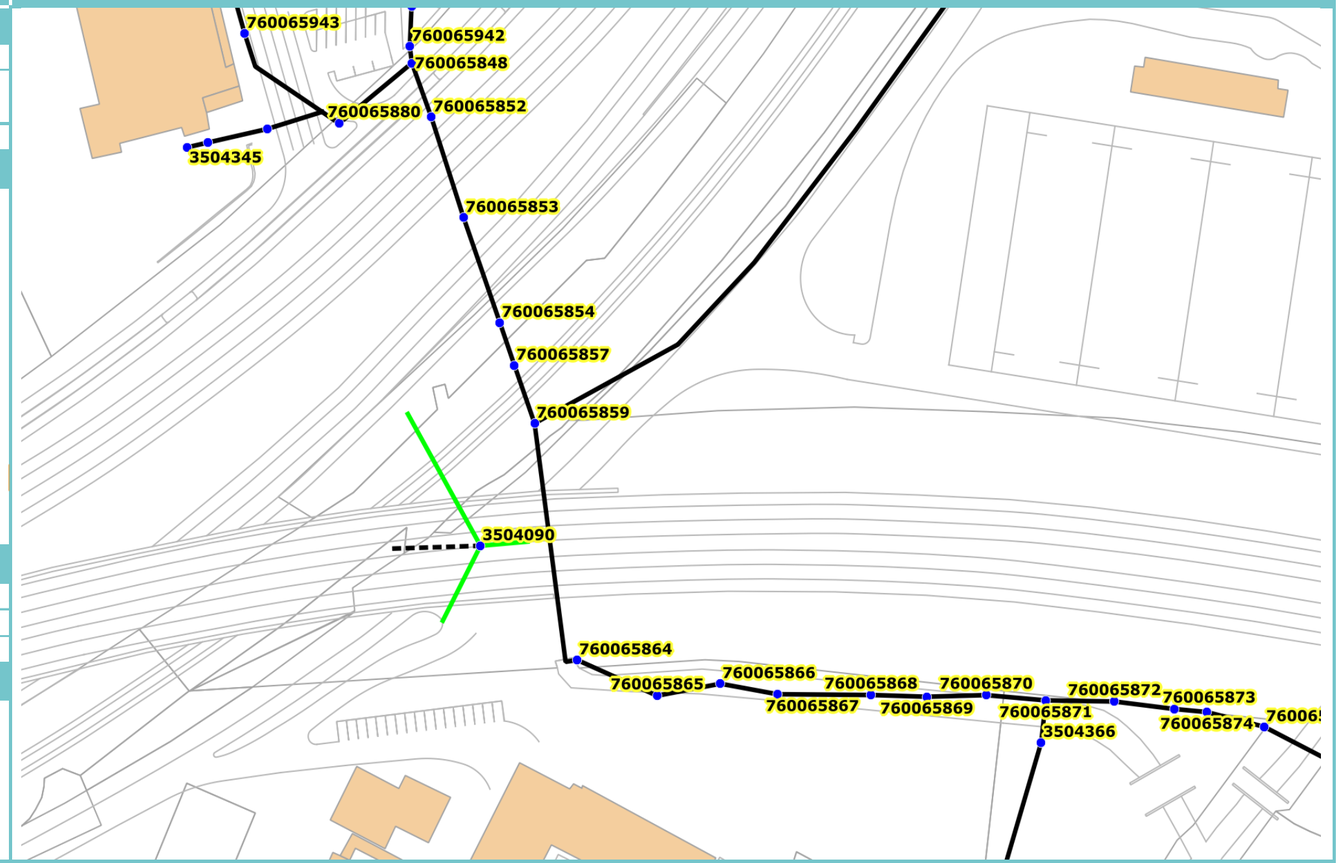

Illustrations

1

2

3

4

Analyse détaillée de l'inspection télévisée

RV amont		RV aval	Caract. tronçon	Anomalies détectées	Etat général du tronçon	Commentaires
3504090	→	**A2**	PVC 200 mm	Nombre de branchements borgnes : 0 Flache	**Bon état**	
3504090	→	**A1**	PVC 200 mm	Nombre de branchements borgnes : 0 Flache	**Bon état**	
3504090	→	**3504377**	PVC 200 mm	Nombre de branchements borgnes : 2 Flache	**Bon état**	

Secteur 019

Localisation / Description générale

Localisation :	Commune :	**Aubagne**
	Adresse :	**Avenue des Platanes**
Références du rapport ITV :		**Axis 3D (Rapport n°21127)**

Plan de localisation



Légende

- Regards de visites

Etat tronçons après ITV

- Non inspecté
- Bon
- Moyen
- Mediocre
- Mauvais

Défauts graves

Caractéristiques du tronçon

Tronçons inspectés :	RV760066572 à RV760066576
Longueur inspectée :	200 ml
Matériaux prédominants :	Grès 200 mm

Commentaires / Conclusions

Etat moyen du secteur. Des flaches, fissures et branchements non étanches ont été repérés.

Plan détaillé

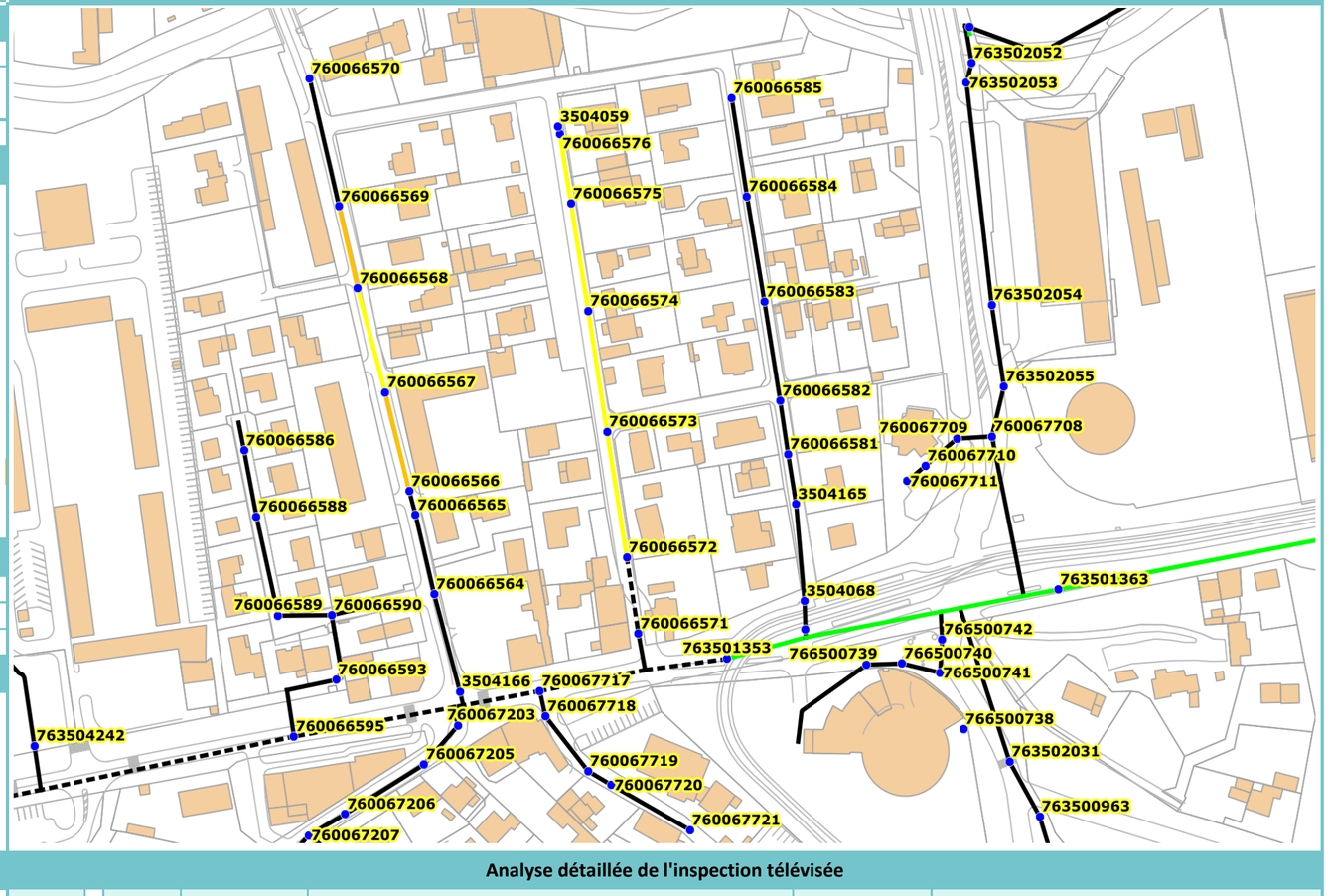

Illustrations

1

2

3

4

Analyse détaillée de l'inspection télévisée

RV amont	RV aval	Caract. tronçon	Anomalies détectées	Etat général du tronçon	Commentaires
760066573 →	**760066572**	Grès 200 mm	Nombre de branchements borgnes : 3 Flache Fissure	**Etat moyen**	
760066574 →	**760066573**	Grès 200 mm	Nombre de branchements borgnes : 3 Fissures, branchements non étanches	**Etat moyen**	
760066575 →	**760066574**	Grès 200 mm	Nombre de branchements borgnes : 2 Flache, fissure complexe ouverte	**Etat moyen**	
760066575 →	**760066575**	Grès 200 mm	Nombre de branchements borgnes : 1 Fissure	**Etat moyen**	

Secteur 020

Localisation / Description générale

Localisation :	Commune :	**Aubagne**
	Adresse :	**Boulevard de la Pinède, Avenue Bel air**
Références du rapport ITV :		**Axis 3D (Rapport n°20317)**

Plan de localisation

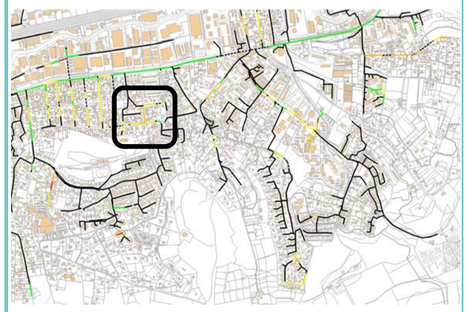

Légende

- Regards de visites

Etat tronçons après ITV

- Non inspecté
- Bon
- Moyen
- Mediocre
- Mauvais

Défauts graves

Caractéristiques du tronçon

Tronçons inspectés :	Du RV760066552 au RV76006649 et RV3504029 et 30
Longueur inspectée :	430 ml
Matériaux prédominants :	Amiante, Grès, PVC 100,200 mm

Commentaires / Conclusions

Etat moyen du secteur, fissures et pénétrations de racines quasi systématiques. Il ne semble cependant pas avoir de dégradation de surface trop importante.

Plan détaillé

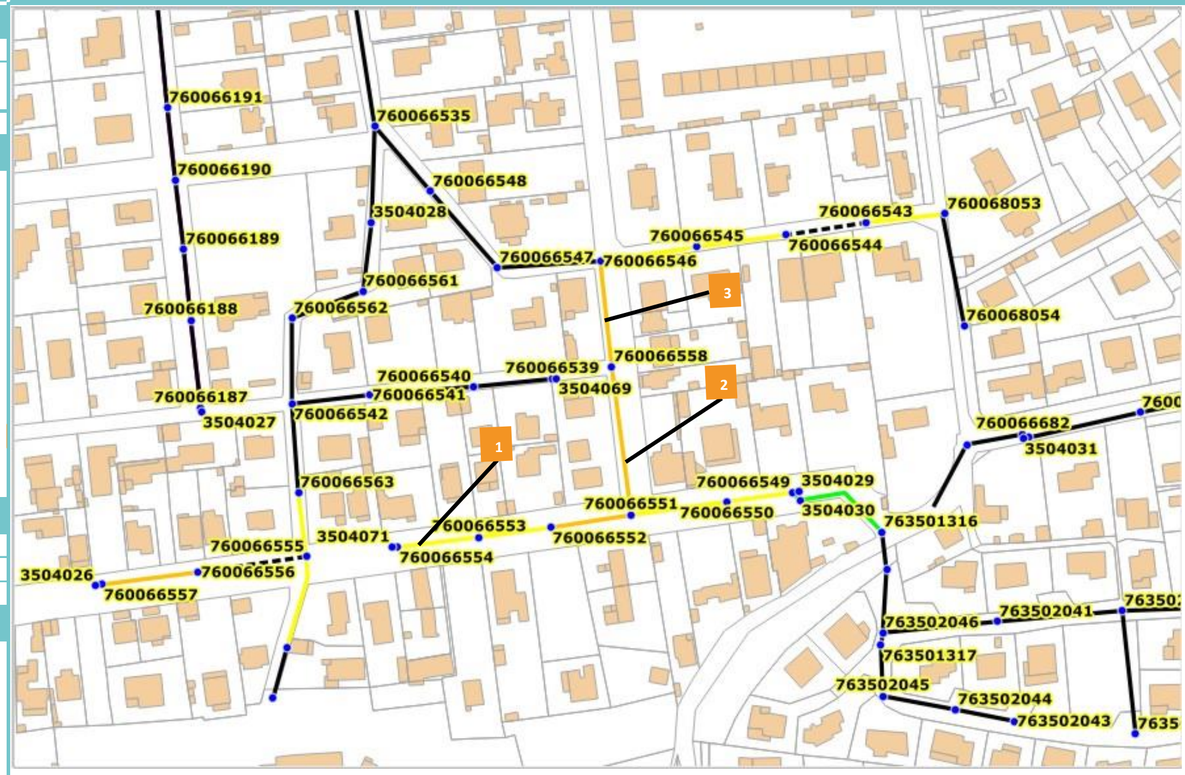

Illustrations

1 Fissure complexe ouverte à 21,6m du RV760066554 au RV 760066553



2 Pénétration de racines importantes à 28,4m du RV760066551 au RV760066558



3 Fissure complexe ouverte à 2,4m du RV760066558 au RV760066546



4

Analyse détaillée de l'inspection télévisée

RV amont → RV aval	Caract. tronçon	Anomalies détectées	Etat général du tronçon	Commentaires
760066554 → 760066552	Grès 200 mm	Nombres de branchements borgnes: 5+2 Fissures complexes ouvertes, pénétrations de racines Flache	Etat moyen	
760066546 → 760066544	Grès 200 mm	Nombre de branchements borgnes : 1 Plusieurs fissures, pénétration de racines, flaches	Etat moyen	
760066552 → 760066551	Grès 200 mm	Nombre de branchements borgnes : 2 Flache, fissures complexes, pénétrations de racines Décalages de canalisation	Etat médiocre	
760066551 → 760066549	Grès 200 mm	Nombre de branchements borgnes : 3 Présence de fissures, pénétrations de racines Dépôt de matériau dur	Etat moyen	Présence de réparation ponctuelle
760066543 → 760068053	PVC 200 mm	Nombre de branchements borgnes : 1 Dégradation de surface	Etat moyen	Impossibilité de faire tout le tronçon
3504369 → 760066555	PVC 200 mm	Nombre de branchements borgnes : 1 Dépôt de matériau dur	Etat moyen	Impossibilité de faire tout le tronçon
760066563 → 760066555	Grès 200 mm	Nombre de branchements borgnes : 0 Pénétration de racines, encombrement	Etat moyen	Impossibilité de faire tout le tronçon
760066558 → 760066546	Grès 200 mm	Nombre de branchements borgnes : 4 Fissures, pénétrations de racines, flache	Etat médiocre	
760066549 → 763501316	PVC 200 mm	Nombre de branchements borgnes : 0	Bon état	
760066556 → 760066557	Grès 200 mm	Nombre de branchements borgnes : 5 Pénétration de racines, plusieurs fissures complexes	Etat médiocre	
760066551 → 760066558	Grès 200 mm	Nombre de branchements borgnes : 4 Flache,plusieurs fissures complexes ouvertes Pénétrations de racines importantes	Etat médiocre	

Secteur 022

Localisation / Description générale

Localisation :	Commune :	**Aubagne**
	Adresse :	**Boulevard Madame, Avenue Sylvie**
Références du rapport ITV :		**Axis 3D (Rapport n°20317)**

Plan de localisation

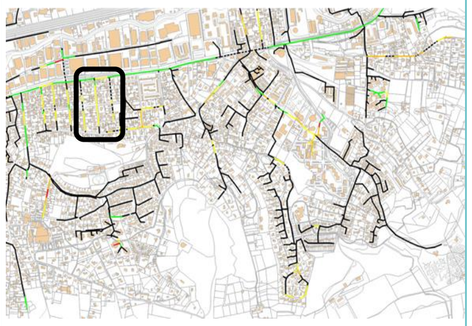

Légende

- Regards de visites

Etat tronçons après ITV

- Non inspecté
- Bon
- Moyen
- Mediocre
- Mauvais

Défauts graves

Caractéristiques du tronçon

Tronçons inspectés :	RV760066178 à 94
Longueur inspectée :	490 ml
Matériaux prédominants :	Grès 200 mm

Commentaires / Conclusions

Etat moyen/dégradé du secteur. En effet, de nombreuses pénétrations de racines et quelques fissures ont été constatées. De plus, de nombreux encombrements de racines ont rendu l'inspection caméra difficile voir impossible.

Plan détaillé



Illustrations

1 A 16,5 m du RV760066190 au RV760066191, fissure complexe ouverte et racines



2 A 1,8m du RV760066193 au RV760066194, encombrement de racines



3

4

Analyse détaillée de l'inspection télévisée

RV amont	RV aval	Caract. tronçon	Anomalies détectées	Etat général du tronçon	Commentaires
760066188	760066187	Grès 200 mm	Nombre de branchements borgnes : 1 Nombreuses pénétrations de racines Encombrement	**Etat moyen**	Inspection incomplète
760066178	760066179	Grès 200 mm	Nombre de branchements borgnes : 2 Deux fissures complexes, décalages de canalisation	**Bon état**	
760066179	760066180	Grès 200 mm	Nombre de branchements borgnes : 4 Pénétrations de racines, fissures	**Etat moyen**	
760066191	760066190	Grès 200 mm	Nombre de branchements borgnes : 0 Fissure complexe ouverte, pénétrations de racines	**Etat moyen**	
760066182	760066183	Grès 200 mm	Nombre de branchements borgnes : 5 Nombreuses pénétrations de racines Décalages de canalisation	**Etat moyen**	
760066180	760066181	Grès 200 mm	Nombre de branchements borgnes : 5 Nombreuses pénétrations de racines	**Etat moyen**	
760066181	760066182	Grès 200 mm	Nombre de branchements borgnes : 2 Nombreuses pénétrations de racines	**Etat moyen**	
760066194	760066193	Grès 200 mm	Nombre de branchements borgnes : 1 Nombreuses pénétrations de racines, fissure complexe Encombrement	**Non déterminé**	Inspection incomplète
760066184	760066185	Grès 200 mm	Nombre de branchements borgnes : 3 Nombreuses pénétrations de racines, fissure complexe	**Etat moyen**	
760066183	760066184	Grès 200 mm	Nombre de branchements borgnes : 3 Nombreuses pénétrations de racines, fissure complexe	**Etat moyen**	

Secteur 023

Localisation / Description générale

Localisation :	Commune :	**Aubagne**
	Adresse :	**Avenue Alice, Avenue Suzanne**
Références du rapport ITV :		**Axis 3D (Rapport n°21127)**

Plan de localisation

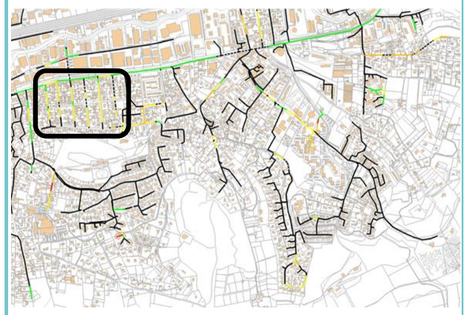

Légende

- Regards de visites

Etat tronçons après ITV

- Non inspecté
- Bon
- Moyen
- Mediocre
- Mauvais

Défauts graves

Caractéristiques du tronçon

Tronçons inspectés :	RV760066163 à 76 et RV3504022
Longueur inspectée :	440 ml
Matériaux prédominants :	Grès 200 mm

Commentaires / Conclusions

Etat moyen du secteur, de nombreuses pénétrations de racines et fissures complexes ont été constatées.

Plan détaillé



Illustrations

1



2



3



4



Analyse détaillée de l'inspection télévisée

RV amont → RV aval	Caract. tronçon	Anomalies détectées	Etat général du tronçon	Commentaires
760066174 → 760066175	Grès 200 mm	Nombre de branchements borgnes : 7 Pénétrations de racines, plusieurs fissures complexes	**Etat moyen**	
760066173 → 760066174	Grès 200 mm	Nombre de branchements borgnes : 0 Pénétrations de racines	**Non déterminé**	Inspection incomplète
760066172 → 760066173	Grès 200 mm	Nombre de branchements borgnes : 5 Pénétrations de racines	**Etat moyen**	
760066171 → 760066172	Grès 200 mm	Nombre de branchements borgnes : 3 Pénétrations de racines, plusieurs fissures complexes Dépôt de matériau dur	**Etat moyen**	
760066170 → 760066171	Grès 200 mm	Nombre de branchements borgnes : 3 Pénétrations de racines, plusieurs fissures complexes Décalages de canalisations	**Etat moyen**	
760066168 → 760066167	Grès 200 mm	Nombre de branchements borgnes : 2 Pénétrations de racines	**Etat moyen**	
760066167 → 760066166	Grès 200 mm	Nombre de branchements borgnes : 5 Pénétrations de racines, plusieurs fissures complexes	**Etat moyen**	
760066166 → 760066165	Grès 200 mm	Nombre de branchements borgnes : 2 Flache, pénétrations de racines	**Etat moyen**	
760066165 → 760066164	Grès 200 mm	Nombre de branchements borgnes : 0	**Bon état**	
760066164 → 760066163	Grès 200 mm	Nombre de branchements borgnes : 7 Pénétrations de racines, plusieurs fissures complexes	**Etat moyen**	
760066165 → 3504022	Grès 200 mm	Nombre de branchements borgnes : 4 Pénétrations de racines, plusieurs fissures complexes	**Etat moyen**	

Secteur 024

Localisation / Description générale

Localisation :	Commune :	**Aubagne**
	Adresse :	**Avenue René, Avenue Alice**
Références du rapport ITV :		**Axis 3D (Rapport n°20317)**

Plan de localisation

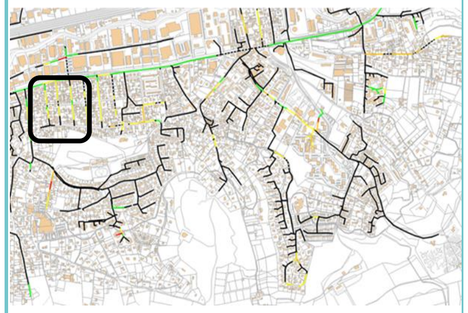

Légende

- Regards de visites

Etat tronçons après ITV

- Non inspecté
- Bon
- Moyen
- Mediocre
- Mauvais

Défauts graves

Caractéristiques du tronçon

Tronçons inspectés :	RV760066146 au RV760066153
Longueur inspectée :	400 ml
Matériaux prédominants :	Grès, PVC, 200 mm

Commentaires / Conclusions

Etat moyen du secteur, de nombreuses pénétrations de racines et fissures complexes ont été constatées.

Plan détaillé



Illustrations

1

2

3

4

Analyse détaillée de l'inspection télévisée

RV amont → RV aval	Caract. tronçon	Anomalies détectées	Etat général du tronçon	Commentaires
760066159 → 760066158	Grès 200 mm	Nombre de branchements borgnes : 1 Plusieurs fissures complexes	**Etat moyen**	
760066158 → 760066157	Grès 200 mm	Nombre de branchements borgnes : 0 Présence de racines	**Etat moyen**	
760066147 → 760066146	Grès 200 mm	Nombre de branchements borgnes : 2 Dépôt de matériau dur	**Bon état**	
760066156 → 760066155	Grès 200 mm	Nombre de branchements borgnes : 2 Présence de racines, plusieurs fissures complexes	**Etat moyen**	
760066155 → 760066154	Grès 200 mm	Nombre de branchements borgnes : 3 Présence de racines, plusieurs fissures complexes	**Etat moyen**	
760066154 → 760066153	Grès 200 mm	Nombre de branchements borgnes : 1 Flache, fissures complexes	**Etat moyen**	
760066151 → 760066150	Grès 200 mm	Nombre de branchements borgnes : 5 Dépôt de matériau dur, racines	**Etat moyen**	
760066150 → 760066149	Grès 200 mm	Nombre de branchements borgnes : 0 Présence de racines, fissure longitudinale ouverte Léger encombrement	**Etat moyen**	
760066149 → 3504019	Grès 200 mm	Nombre de branchements borgnes : 0	**Bon état**	
3504368 → 760066148	Grès 200 mm	Nombre de branchements borgnes : 5 Présence de racines	**Etat moyen**	
760066148 → 760066147	Grès 200 mm	Nombre de branchements borgnes : 3 Présence de racines, dépôt de matériau dur	**Etat moyen**	

Secteur 025

Localisation / Description générale

Localisation :	Commune :	**Aubagne**
	Adresse :	**Avenue Bray de Cau, Boulevard des Vignes**
Références du rapport ITV :		**Axis 3D (Rapport n°20317)**

Plan de localisation



Légende

- Regards de visites

Etat tronçons après ITV

- Non inspecté
- Bon
- Moyen
- Mediocre
- Mauvais

Défauts graves

Caractéristiques du tronçon

Tronçons inspectés :	RV763502751 au RV763500734
Longueur inspectée :	390 ml
Matériaux prédominants :	Amiante-Ciment, PVC, 200 mm

Commentaires / Conclusions

Une anomalie majeure a été repérée au tronçon (766501861/763502749), la conduite est rompue à deux endroits différents et le sol est visible. Effondrement de la partie non inspectée.

Plan détaillé

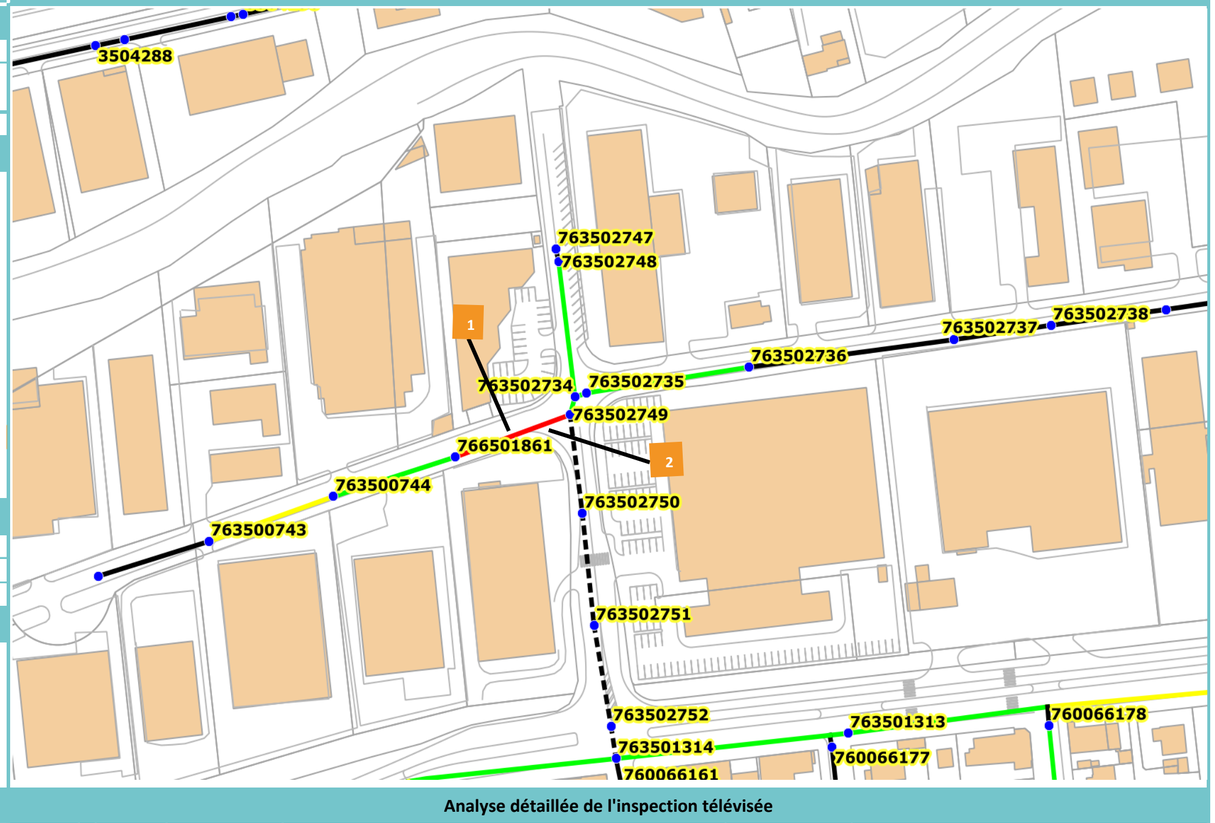

Illustrations

1 RV766501861/RV763502749, rupture, perforation



2 RV766501861/RV763502749, vide visible par défaut



3

4

Analyse détaillée de l'inspection télévisée

RV amont → RV aval	Caract. tronçon	Anomalies détectées	Etat général du tronçon	Commentaires
763502749 → 766501861	Amiante ciment 200 mm	Nombre de branchements borgnes : 1 Plusieurs fissures complexes Casse de la conduite à deux endroits.	**Mauvais état**	
763500744 → 763500743	Amiante ciment 200 mm	Nombre de branchements borgnes : 2	**Etat moyen**	
766501861 → 763500744	Amiante ciment 200 mm	Nombre de branchements borgnes : 2	**Bon état**	
763502749 → 763502734	PVC 200 mm	Nombre de branchements borgnes : 0	**Bon état**	
763502734 → 763502735	PVC 200 mm	Nombre de branchements borgnes : 0	**Bon état**	
763502735 → 763502736	PVC 200 mm	Nombre de branchements borgnes : 1	**Bon état**	
763502748 → 763502734	Amiante ciment 200 mm	Nombre de branchements borgnes : 0	**Bon état**	
763501314 → 763502749	Amiante ciment 200 mm	Nombre de branchements borgnes: inconnu Effondrement	**Mauvais état**	

Secteur 026

Localisation / Description générale

Localisation :	Commune :	**Aubagne**
	Adresse :	**Boulevard des Farigoules**
Références du rapport ITV :		**Cereg Territoires 20/09/2017**

Plan de localisation

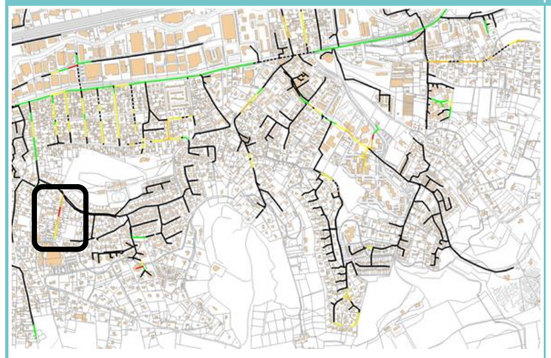

Légende

- Regards de visites

Etat tronçons après ITV

- Non inspecté
- Bon
- Moyen
- Mediocre
- Mauvais

Défauts graves

Caractéristiques du tronçon

Tronçons inspectés :	RV760067723→27 RV3504054
Longueur inspectée :	220 m
Matériaux prédominants :	Grès, Amiante ciment

Commentaires / Conclusions

Etat du secteur: Mauvais. De nombreuses fissures ont été repérées ainsi que des racines. Les décalages de canalisations sont quasi systématiques et la paroi des conduites est dégradée.

Plan détaillé

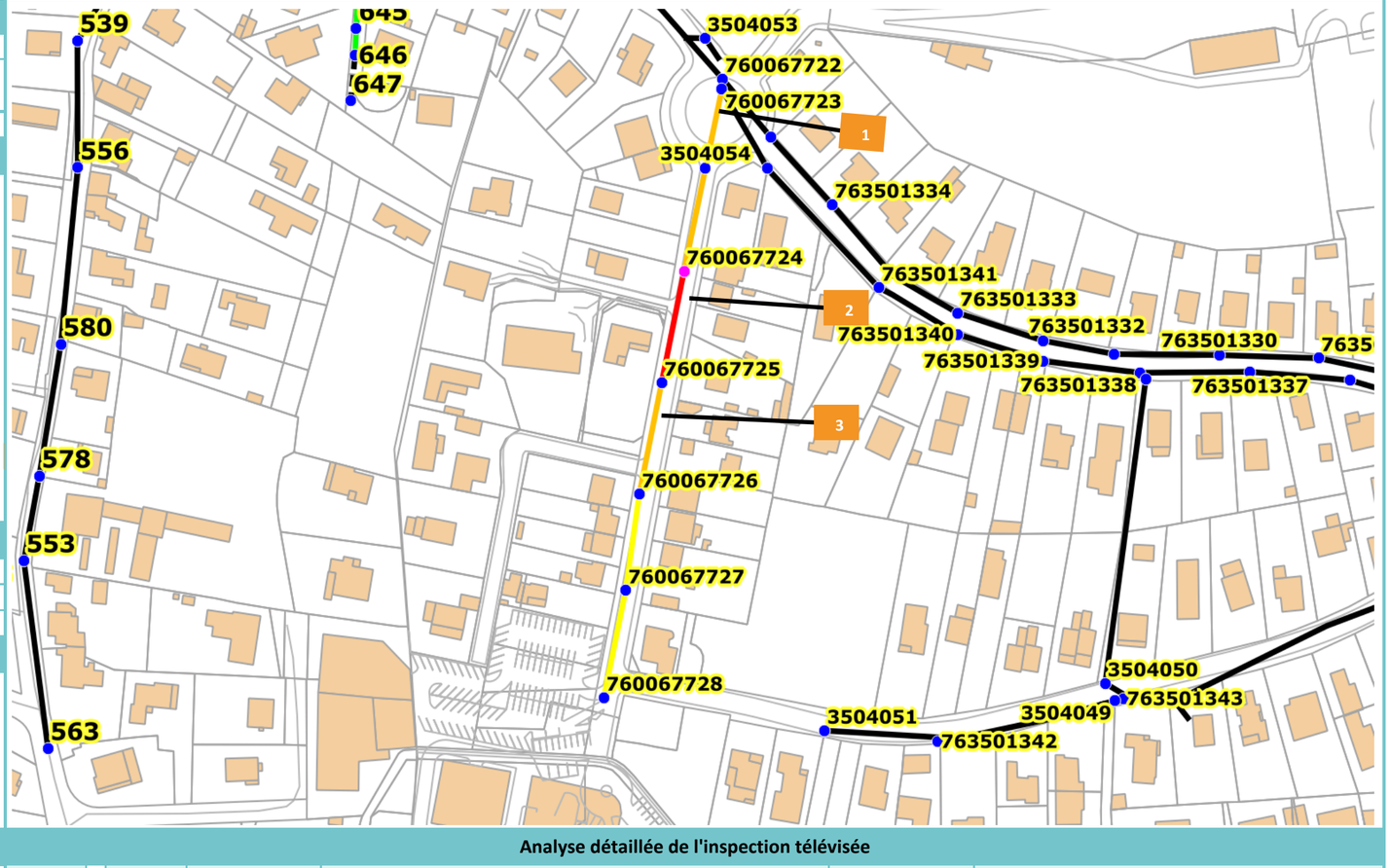

Illustrations

1 A 6,7m de RV3504054 vers RV760067723
Présence de racines et supposition de fissure complexe



2 A 15m de RV 760067724 (amont) Nid de racines important



3 A 11,30m de RV760067725 amont: racines importantes



4

Analyse détaillée de l'inspection télévisée

RV amont	RV aval	Caract. tronçon	Anomalies détectées	Etat général du tronçon	Commentaires
3504054	**760067723**	AC 200 mm	Nombre de branchements borgnes : 1 Présence de racines, Fissure complexe ouverte Importants décalages de canalisation	**Etat médiocre**	Plusieurs fissures possibles à 6,7m avec possibilité d'infiltration d'eaux claires parasites.
760067724	**3504054**	Grès 250 mm	Nombre de branchements borgnes : 1 1 fissure, importants décalages de canalisations Dégradations de surface, Importante présence de racines	**Etat médiocre**	
760067725	**760067724**	Grès 250 mm	Nombre de branchements borgnes : 4 Présence de plusieurs fissures, Nombre important de racines Branchements non étanches,décalage de canalisation	**Mauvais état**	Nombreuses anomalies
760067726	**760067725**	Grès 250 mm	Nombre de branchements borgnes : 5 Plusieurs fissures complexes, présence importante de racines Décalages de canalisations, branchements non étanches	**Etat médiocre**	Présence de dégradation de surface
760067727	**760067726**	Grès 250 mm	Nombre de branchements borgnes : 3 Présence de fissures, dégradation de surface Décalages de canalisations, branchements non étanches	**Etat moyen**	
760067728	**760067727**	Grès 250 mm	Nombre de branchements borgnes : 3 Présence importante de racines, décalages de canalisations	**Etat moyen**	

Secteur 027

Localisation / Description générale

Localisation :	Commune :	**Aubagne**
	Adresse :	**Chemin de la Perussone**
Références du rapport ITV :		**Axis 3D (Rapport n°20317)**

Plan de localisation

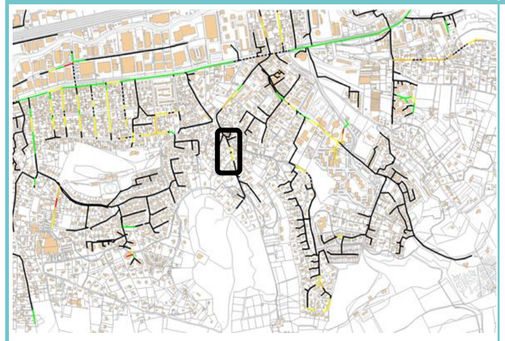

Légende

- Regards de visites

Etat tronçons après ITV

- Non inspecté
- Bon
- Moyen
- Mediocre
- Mauvais

Défauts graves

Caractéristiques du tronçon

Tronçons inspectés :	RV760067222-23 et RV760067323
Longueur inspectée :	170 ml
Matériaux prédominants :	Grès 200 mm

Commentaires / Conclusions

Etat moyen du secteur, des pénétrations de racines et fissures complexes ont été constatées.

Plan détaillé

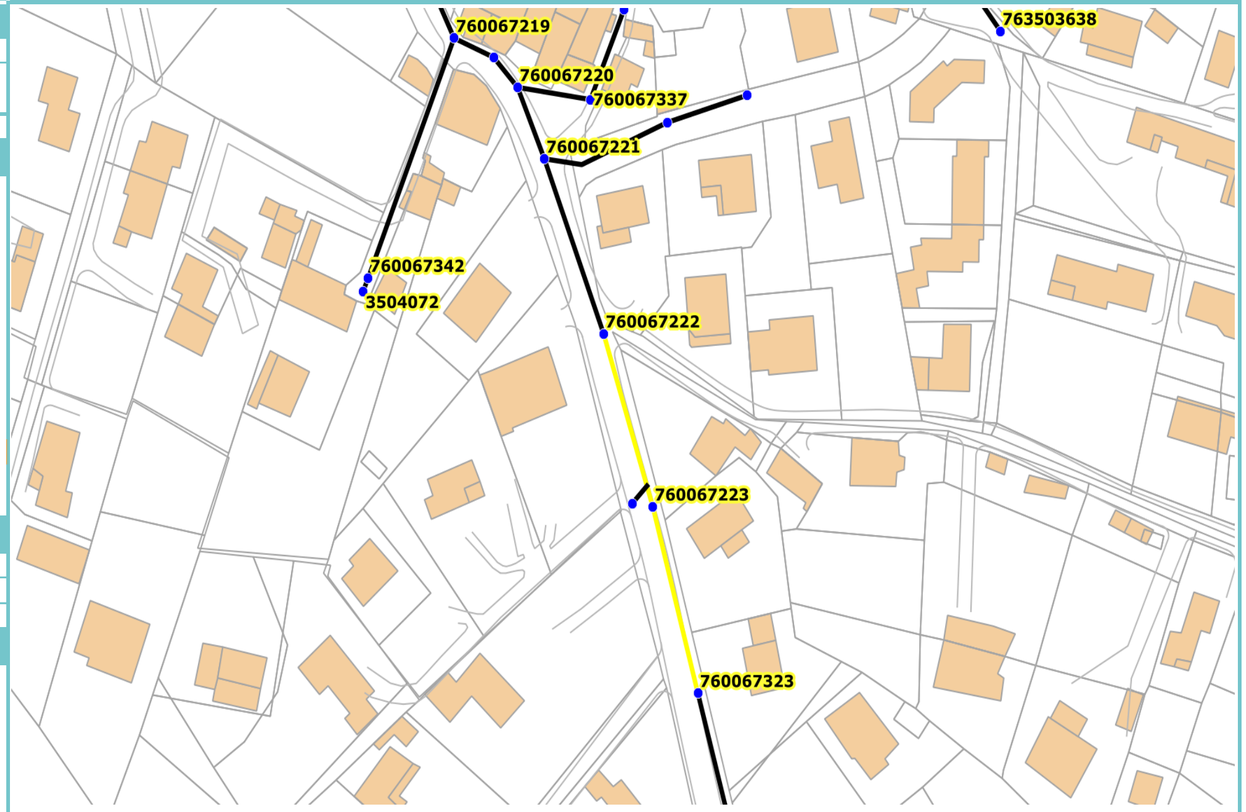

Illustrations

1

2

3

4

Analyse détaillée de l'inspection télévisée

RV amont → RV aval	Caract. tronçon	Anomalies détectées	Etat général du tronçon	Commentaires
760067222 → 760067223	Grès 200 mm	Nombre de branchements borgnes : 4 Pénétrations de racines, plusieurs fissures complexes	**Etat moyen**	
760067223 → 760067323	Grès 200 mm	Nombre de branchements borgnes : 3 Pénétrations de racines, flache, fissures complexes	**Etat moyen**	

Secteur 056

Localisation / Description générale

Localisation :	Commune :	**Aubagne**
	Adresse :	**Chemin de la Perussone**
Références du rapport ITV :		**Axis 3D (Rapport n°19318)**

Plan de localisation

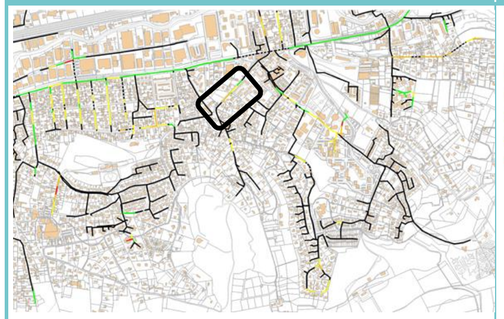

Légende

- Regards de visites

Etat tronçons après ITV

- Non inspecté
- Bon
- Moyen
- Mediocre
- Mauvais

Défauts graves

Caractéristiques du tronçon

Tronçons inspectés :	Du RV 760067211 au RV 760067214
Longueur inspectée :	170 ml
Matériaux prédominants :	Grès 200 mm

Commentaires / Conclusions

Etat moyen du secteur,présence de racines et risque d'infiltration.

Plan détaillé



Illustrations

1 A 36,80m du RV760067213 (amont), racines



2 A 2,90m du RV 760067213 (aval), infiltration par conduite externe



3

4

Analyse détaillée de l'inspection télévisée

RV amont	RV aval	Caract. tronçon	Anomalies détectées	Etat général du tronçon	Commentaires
760067214	760067213	Grès 200 mm	Nombre de branchements borgnes : 2 Présence de racines au niveau de plusieurs joints Décalages, flache	**Etat médiocre**	
760067213	3504070	Grès 200 mm	Nombre de branchements borgnes : 3 Infiltration possible depuis la canalisation insérée dans le branchement Présence de racines au niveau des joints, décalages, branchement sans bouchon : Présence de terre, risque d'apports d'ECP	**Etat médiocre**	Présence d'une canalisation insérée dans un branchement (diamètre suggéré : 40 mm). Enquête du logement à prévoir afin de s'assurer qu'il ne s'agisse pas d'un trop plein de puits…
2002	3504070	PVC 200 mm	Nombre de branchements borgnes : 0	**Bon état**	
3504070	760067212	Grès 200 mm	Nombre de branchements borgnes : 3 Fissure complexe ouverte, Présence de racines au niveau d'un joint 2 Branchements sans bouchon : Présence de terre, risque d'apports d'ECP	**Etat moyen**	2 branchements avec sol visible
760067212	760067211	Grès 200 mm	Nombre de branchements borgnes : 1 Fissure	**Bon état**	

Secteur 028

Localisation / Description générale

Localisation :	Commune :	**Aubagne**
	Adresse :	**Avenue de la Fleuride, Avenue Douard**
Références du rapport ITV :		**Axis 3D (Rapport n°19518)**

Plan de localisation

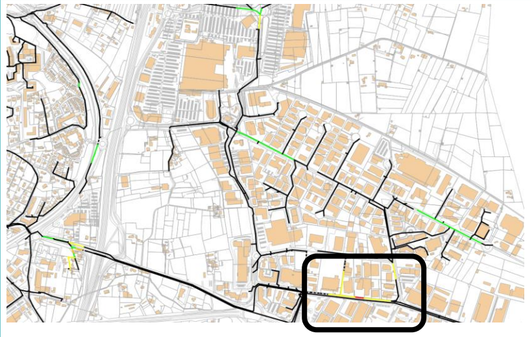

Légende

- Regards de visites

Etat tronçons après ITV

- Non inspecté
- Bon
- Moyen
- Mediocre
- Mauvais

Défauts graves

Caractéristiques du tronçon

Tronçons inspectés :	Du RV 3504283 au RV 760067589
Longueur inspectée :	350 ml
Matériaux prédominants :	Amiante Ciment 300 mm

Commentaires / Conclusions

Etat moyen du secteur, présences de flaches et de dépôt, Un tronçon présente une infiltration par fissure.

Plan détaillé



Illustrations

1 A 36,80m du RV760067586 (aval), infiltration



2 A 32,60m du RV760067589 (aval), dépôt de graisse



3

4

Analyse détaillée de l'inspection télévisée

RV amont		RV aval	Caract. tronçon	Anomalies détectées	Etat général du tronçon	Commentaires
3504283	→	**760067585**	Amiante Ciment 300 mm	Nombre de branchements borgnes : 1	**Etat moyen**	
760067585	→	**760067586**	Amiante Ciment 300 mm	Nombre de branchements borgnes : 0 Flache	**Etat moyen**	Niveau flache de 30%
760067586	→	**760067587**	Amiante Ciment 300 mm	Nombre de branchements borgnes : 0 Infiltrations par fissure Flache	**Mauvais état**	Niveau flache de 25%
760067587	→	**760067588**	Amiante Ciment 300 mm	Nombre de branchements borgnes : 0 Flaches	**Etat moyen**	Niveau flache de 30%
760067588	→	**760067597**	Amiante Ciment 300 mm	Nombre de branchements borgnes : 1 Flaches	**Etat moyen**	Niveau flache de 30%
760067707	→	**760067597**	Amiante Ciment 300 mm	Nombre de branchements borgnes : 1	**Etat moyen**	
760067706	→	**760067707**	Amiante Ciment 300 mm	Nombre de branchements borgnes : 1	**Etat moyen**	
760067705	→	**760067706**	Amiante Ciment 300 mm	Nombre de branchements borgnes : 0 Décalages de canalisation	**Etat moyen**	
760067589	→	**760067590**	Amiante Ciment 300 mm	Nombre de branchements borgnes : 0 Dépôt de graisse	**Etat moyen**	Amont du regard 760067590 en charge sur 2,7 m

Secteur 029

Localisation / Description générale

Localisation :	Commune :	**Aubagne**
	Adresse :	**Avenue des Paluds**
Références du rapport ITV :		**Axis 3D (Rapport n°21127)**

Plan de localisation

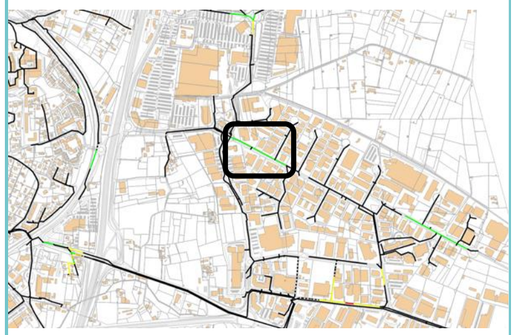

Légende

- Regards de visites

Etat tronçons après ITV

- Non inspecté
- Bon
- Moyen
- Mediocre
- Mauvais

Défauts graves

Caractéristiques du tronçon

Tronçons inspectés :	RV760068141 au RV760068145 et RV766501858
Longueur inspectée :	290 ml
Matériaux prédominants :	PVC 200 mm

Commentaires / Conclusions

Bon état du secteur

Plan détaillé

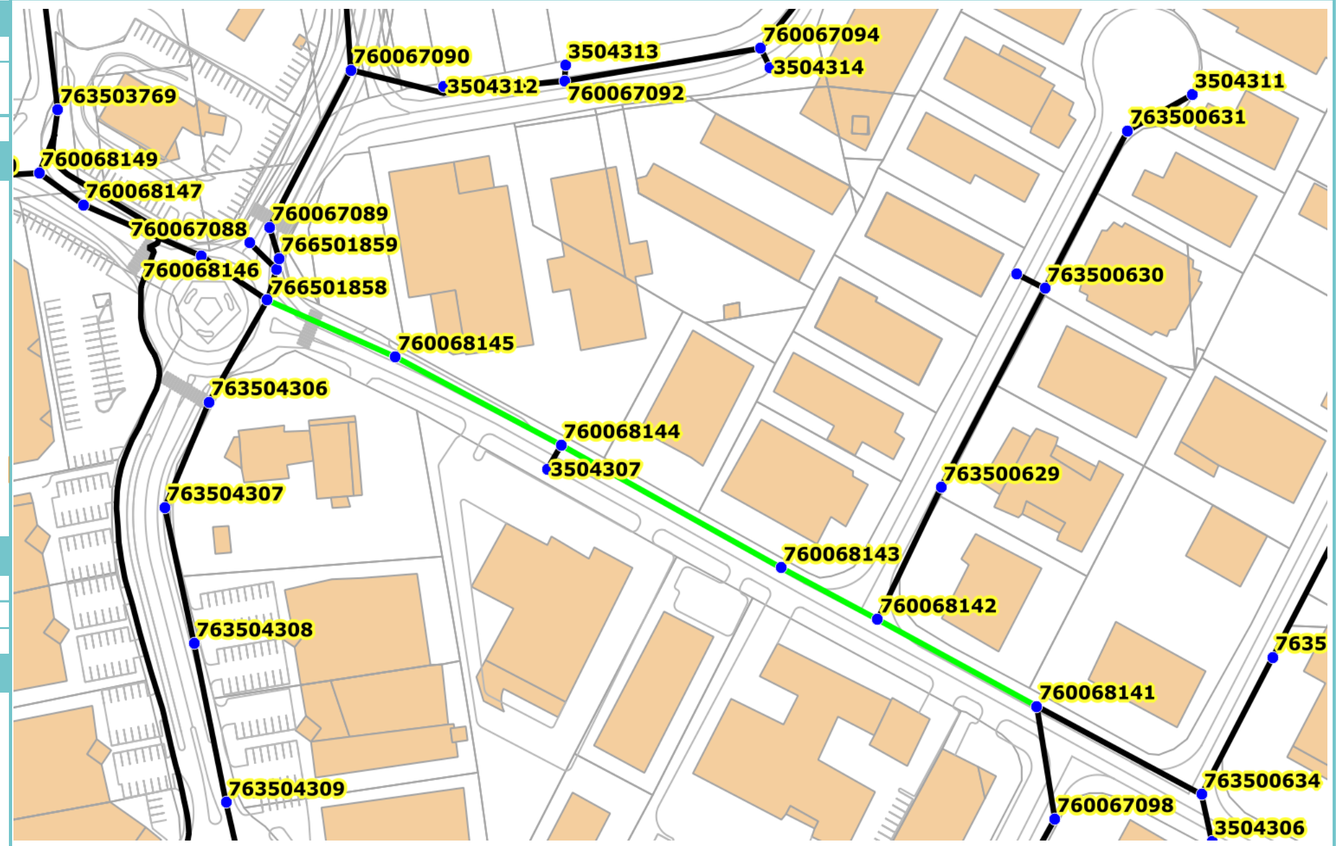

Illustrations

1

2

3

4

Analyse détaillée de l'inspection télévisée

RV amont	RV aval	Caract. tronçon	Anomalies détectées	Etat général du tronçon	Commentaires
760068141 →	**760068142**	PVC 200 mm	Nombre de branchements borgnes : 1 Branchement non étanche, flâche	**Bon état**	
760068142 →	**760068143**	PVC 200 mm	Nombre de branchements borgnes : 0 Flache	**Bon état**	
760068143 →	**760068144**	PVC 200 mm	Nombre de branchements borgnes : 2	**Bon état**	
760068144 →	**760068145**	PVC 200 mm	Nombre de branchements borgnes : 1 Flache	**Bon état**	
760068145 →	**766501858**	PVC 200 mm	Nombre de branchements borgnes : 0 Flache	**Bon état**	

Secteur 030

Localisation / Description générale

Localisation :	Commune :	**Aubagne**
	Adresse :	**Avenue du Pastre**
Références du rapport ITV :		**Axis 3D (Rapport n°21217)**

Plan de localisation

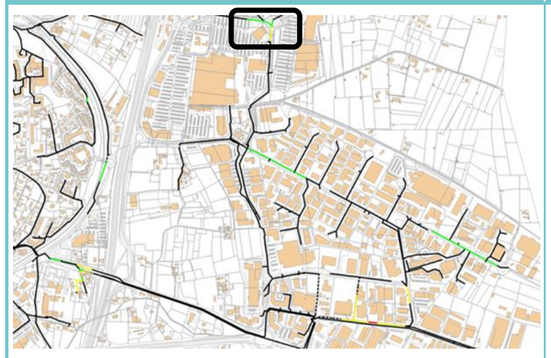

Légende

- Regards de visites

Etat tronçons après ITV

- Non inspecté
- Bon
- Moyen
- Mediocre
- Mauvais

Défauts graves

Caractéristiques du tronçon

Tronçons inspectés :	Des RV763500257 au RV763500259,64 et 66
Longueur inspectée :	210 ml
Matériaux prédominants :	PVC 200mm

Commentaires / Conclusions

Bon état du secteur malgré quelques flaches.

Plan détaillé

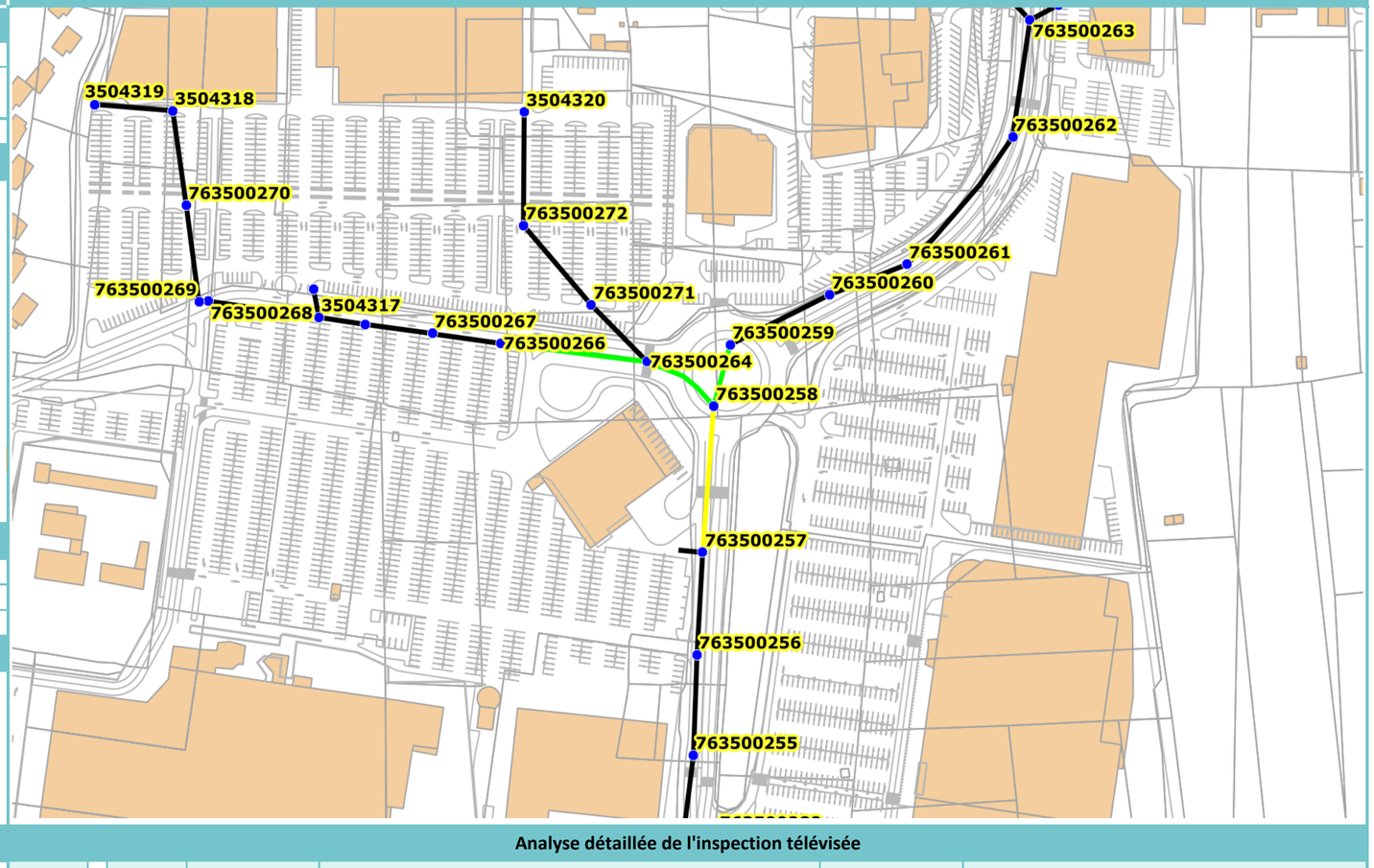

Illustrations

1

2

3

4

Analyse détaillée de l'inspection télévisée

RV amont	RV aval	Caract. tronçon	Anomalies détectées	Etat général du tronçon	Commentaires
763500258	**763500257**	PVC 200 mm	Nombre de branchements borgnes : 0 Présence de flaches, décalages de canalisations	**Etat moyen**	
763500259	**763500258**	PVC 200 mm	Nombre de branchements borgnes : 0 Flache	**Bon état**	
763500264	**763500258**	PVC 200 mm	Nombre de branchements borgnes : 0	**Bon état**	
763500266	**763500264**	PVC 200 mm	Nombre de branchements borgnes : 3 Flache	**Bon état**	

Secteur 032

Localisation / Description générale

Localisation :	Commune :	**Aubagne**
	Adresse :	**Impasse de l'huveaune**
Références du rapport ITV :		**Cereg Territoires 17/11/2016**

Plan de localisation

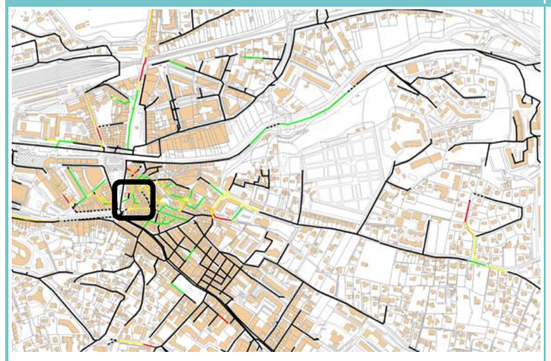

Légende

- Regards de visites

Etat tronçons après ITV

- Non inspecté
- Bon
- Moyen
- Mediocre
- Mauvais

Défauts graves

Caractéristiques du tronçon

Tronçons inspectés :	RV760067989-90__ RV763501417-18-16
Longueur inspectée :	50 mètres
Matériaux prédominants :	PVC, Grès

Commentaires / Conclusions

Etat du secteur: Bon Aucune anomalie détectée

Plan détaillé

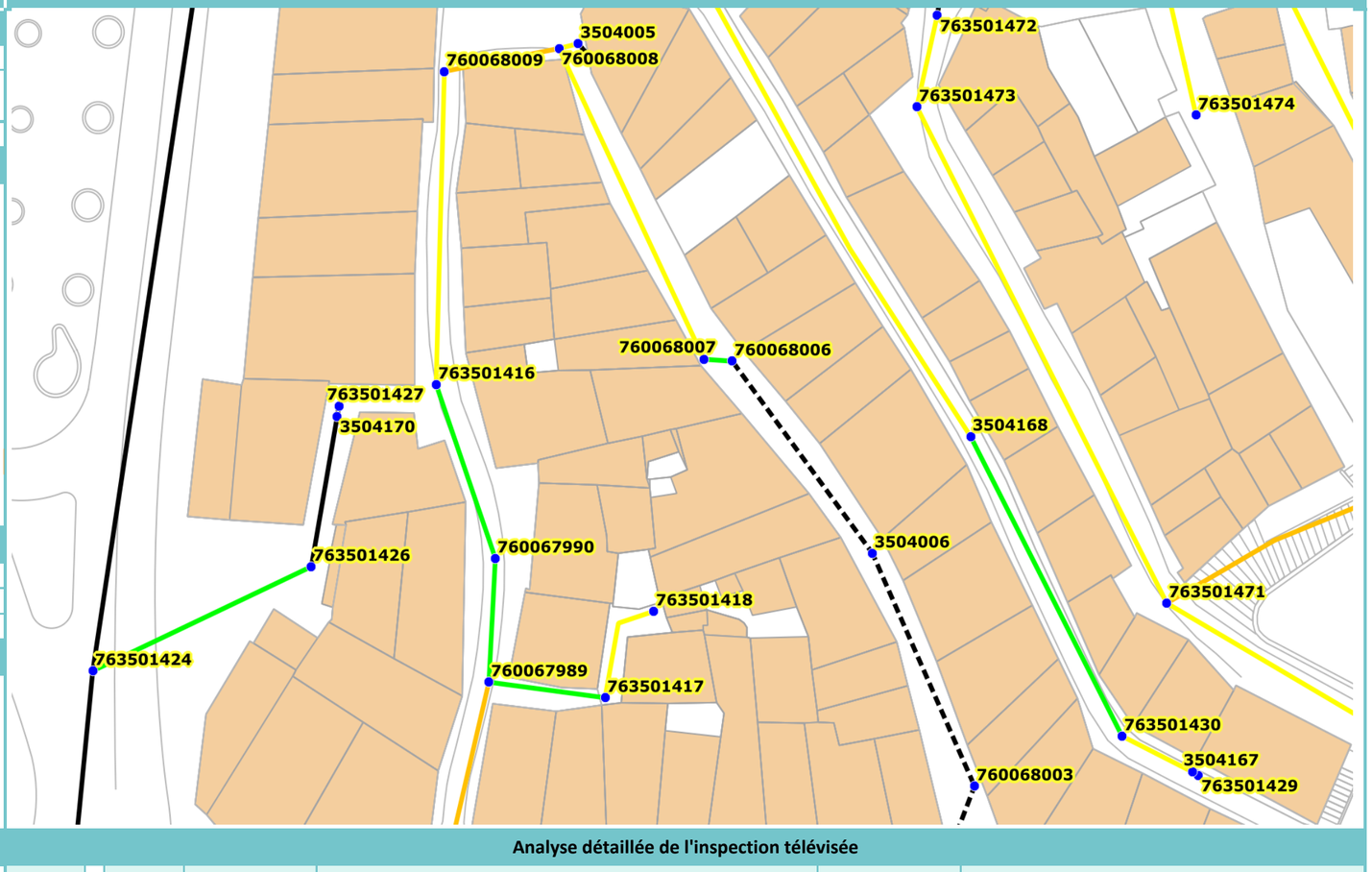

Illustrations

1

2

3

4

Analyse détaillée de l'inspection télévisée

RV amont	RV aval	Caract. tronçon	Anomalies détectées	Etat général du tronçon	Commentaires
	→ **763501417**	PVC 200 mm	Nombre de branchements borgnes : 4	**Bon état**	
763501417	→ **763501418**	Grès 100 mm	Nombre de branchements borgnes : 1 Dégradation de surface	**Etat moyen**	
760067989	→ **760067990**	PVC 250 mm	Nombre de branchements borgnes : 1	**Bon état**	
760067990	→ **763501416**	PVC 250 mm	Nombre de branchements borgnes : 2	**Bon état**	

Secteur 034

Localisation / Description générale

Localisation :	Commune :	**Aubagne**
	Adresse :	**Rue de l'Huveaune**
Références du rapport ITV :		**Cereg Territoires 18/11/2016**

Plan de localisation

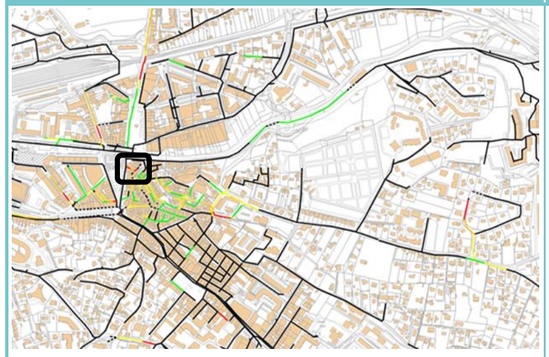

Légende

- Regards de visites

Etat tronçons après ITV

- Non inspecté
- Bon
- Moyen
- Mediocre
- Mauvais

Défauts graves

Caractéristiques du tronçon

Tronçons inspectés :	RV7635014-25-28-12-13-10-14-11 RV3504169-30
Longueur inspectée :	80 mètres
Matériaux prédominants :	Grès 250 mm

Commentaires / Conclusions

Etat général: mauvais. Les conduites sont dégradées. De plus, deux infiltrations par écoulement continus ont été constatées (une avec certitude) ainsi que deux encombrements mineurs.

Plan détaillé

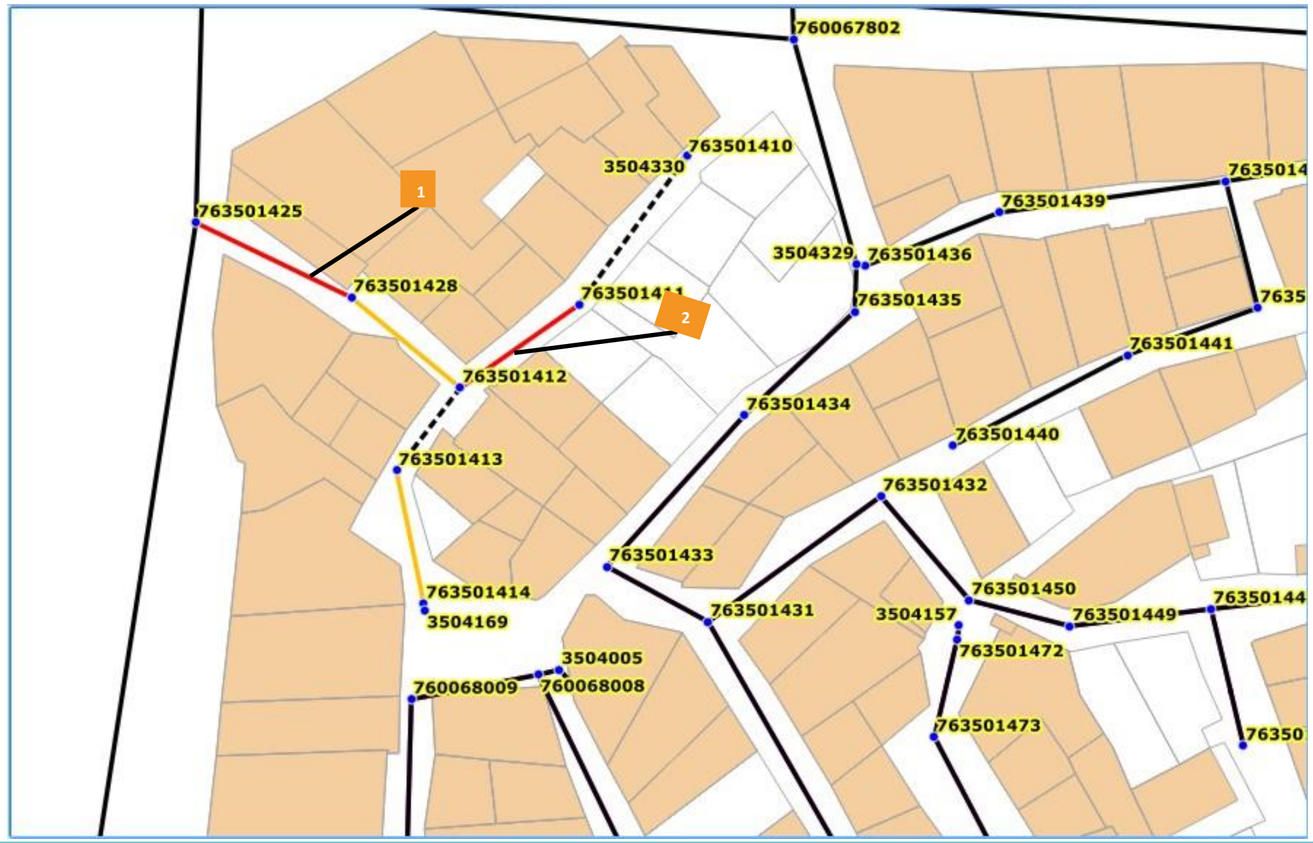

Illustrations

1 A 15m du RV763501425 soupçon d'intrusion eau claire parasite



2 A 10 m du RV763501412 : Intrusion eau claire parasite



3

4

Analyse détaillée de l'inspection télévisée

RV amont	RV aval	Caract. tronçon	Anomalies détectées	Etat général du tronçon	Commentaires
763501425	**763501428**	Grès 250 mm	Nombre de branchements borgnes : 0 Intrusion d'Eaux Claires Parasites	**Mauvais état**	
763501428	**763501412**	Grès 250 mm	Nombre de branchements borgnes : 0 Dégradation de surface	**Etat médiocre**	Conduite en mauvais état
763501412	**763501413**	Grès 250 mm	Nombre de branchements borgnes : 0	**Non déterminé**	Pas de vidéo
763501413	**763501414**	Grès 250 mm	Nombre de branchements borgnes : 0 Encombrement, dépôt de matériaux durs Dégradation de surface	**Etat médiocre**	
763501414	**3504169**	Grès 150 mm	Nombre de branchements borgnes : 0	**Non déterminé**	Pas de vidéo
763501412	**763501411**	Grès 250 mm	Nombre de branchements borgnes : 1 Présence d'Eaux Claires Parasites, Dégradation de surface Encombrement, dépôt de matériaux durs	**Mauvais état**	Intrusion Eaux claires parasites, encombrement, mauvais état
763501411	**763501410**	Grès 250 mm	Nombre de branchements borgnes : 0	**Non déterminé**	

Secteur 033

Localisation / Description générale

Localisation :	Commune :	**Aubagne**
	Adresse :	**Rue Torte**
Références du rapport ITV :		**Cereg Territoires 17/11/2016**

Plan de localisation

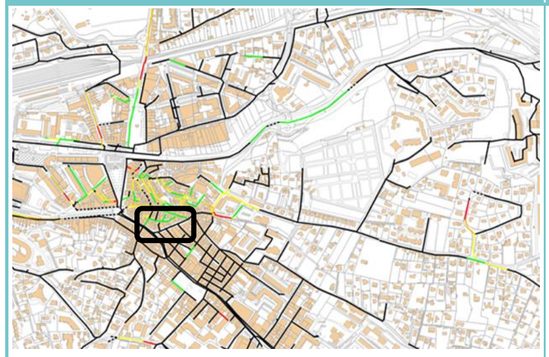

Légende

- Regards de visites

Etat tronçons après ITV

- Non inspecté
- Bon
- Moyen
- Mediocre
- Mauvais

Défauts graves

Caractéristiques du tronçon

Tronçons inspectés :	RV760066680-68-69-70-71-72-74-73 RV760067127_ RV763501026
Longueur inspectée :	140 ml
Matériaux prédominants :	PVC 200 mm

Commentaires / Conclusions

Bon état du secteur. Aucune anomalie n'a été détectée

Plan détaillé

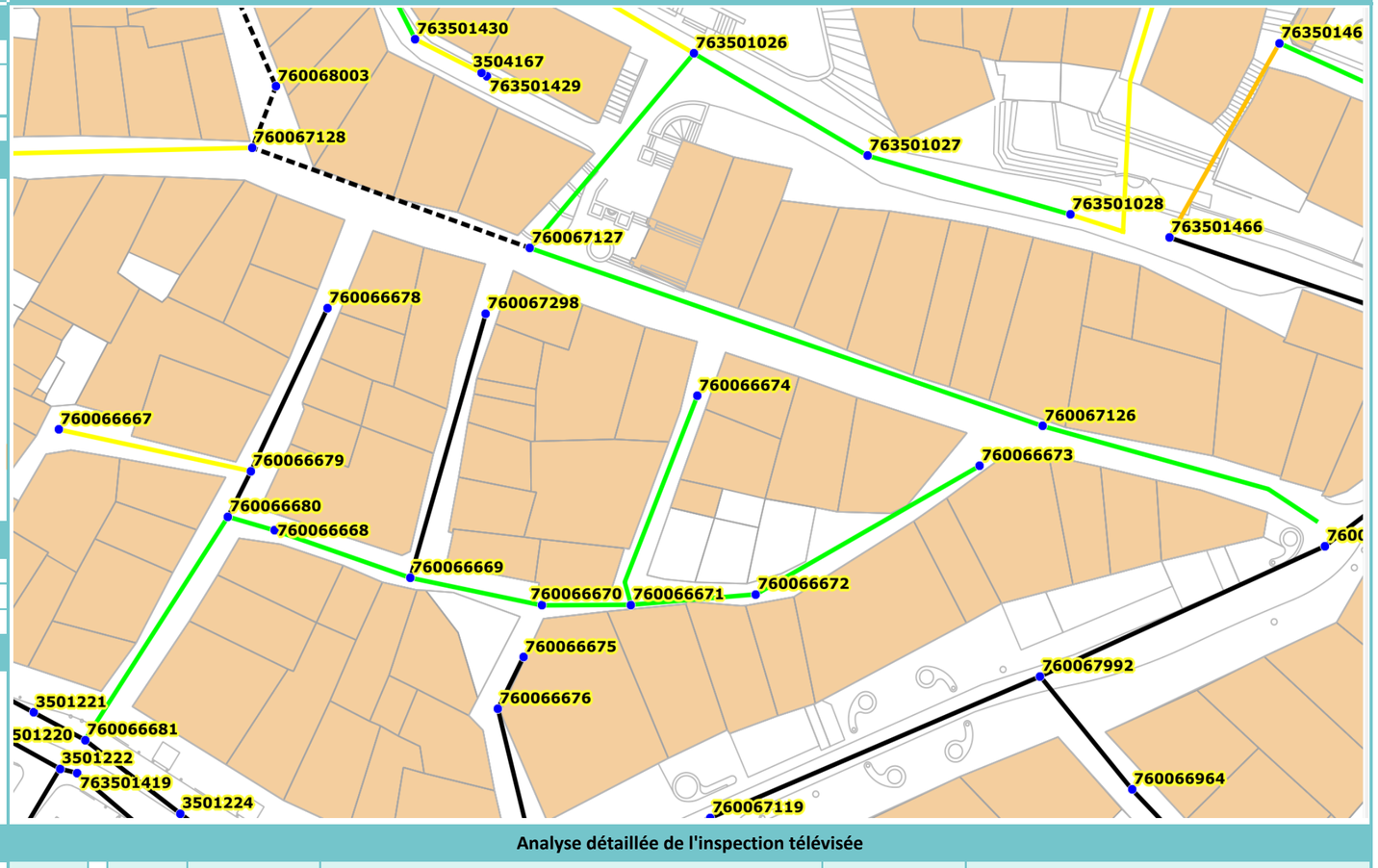

Illustrations

1

2

3

4

Analyse détaillée de l'inspection télévisée

RV amont	RV aval	Caract. tronçon	Anomalies détectées	Etat général du tronçon	Commentaires
760066680	**760066668**	PVC 200 mm	Nombre de branchements borgnes : 0	**Bon état**	
760066668	**760066669**	PVC 200 mm	Nombre de branchements borgnes : 2	**Bon état**	
760066669	**760066670**	PVC 200 mm	Nombre de branchements borgnes : 0	**Bon état**	
760066670	**760066671**	PVC 200 mm	Nombre de branchements borgnes : 4	**Bon état**	
760066671	**760066672**	PVC 200 mm	Nombre de branchements borgnes : 3	**Bon état**	
760066671	**760066674**	PVC 200 mm	Nombre de branchements borgnes : 4	**Bon état**	
760066672	**760066673**	PVC 200 mm	Nombre de branchements borgnes : 7	**Bon état**	
760067127	**763501026**	PVC 200 mm	Nombre de branchements borgnes : 1	**Bon état**	

Secteur 035

Localisation / Description générale

Localisation :	Commune :	**Aubagne**
	Adresse :	**Rue du Four**
Références du rapport ITV :		**Cereg Territoires 18/11/2016**

Plan de localisation



Légende

- Regards de visites

Etat tronçons après ITV

- Non inspecté
- Bon
- Moyen
- Mediocre
- Mauvais

Défauts graves

Caractéristiques du tronçon

Tronçons inspectés :	RV763501433-34-31-32-50-72-73-71-68-30 RV3504167
Longueur inspectée :	210 mètres
Matériaux prédominants :	Grès 250 mm

Commentaires / Conclusions

Etat du secteur: Bon Cependant la présence de deux gros encombrements a été constatée.

Plan détaillé

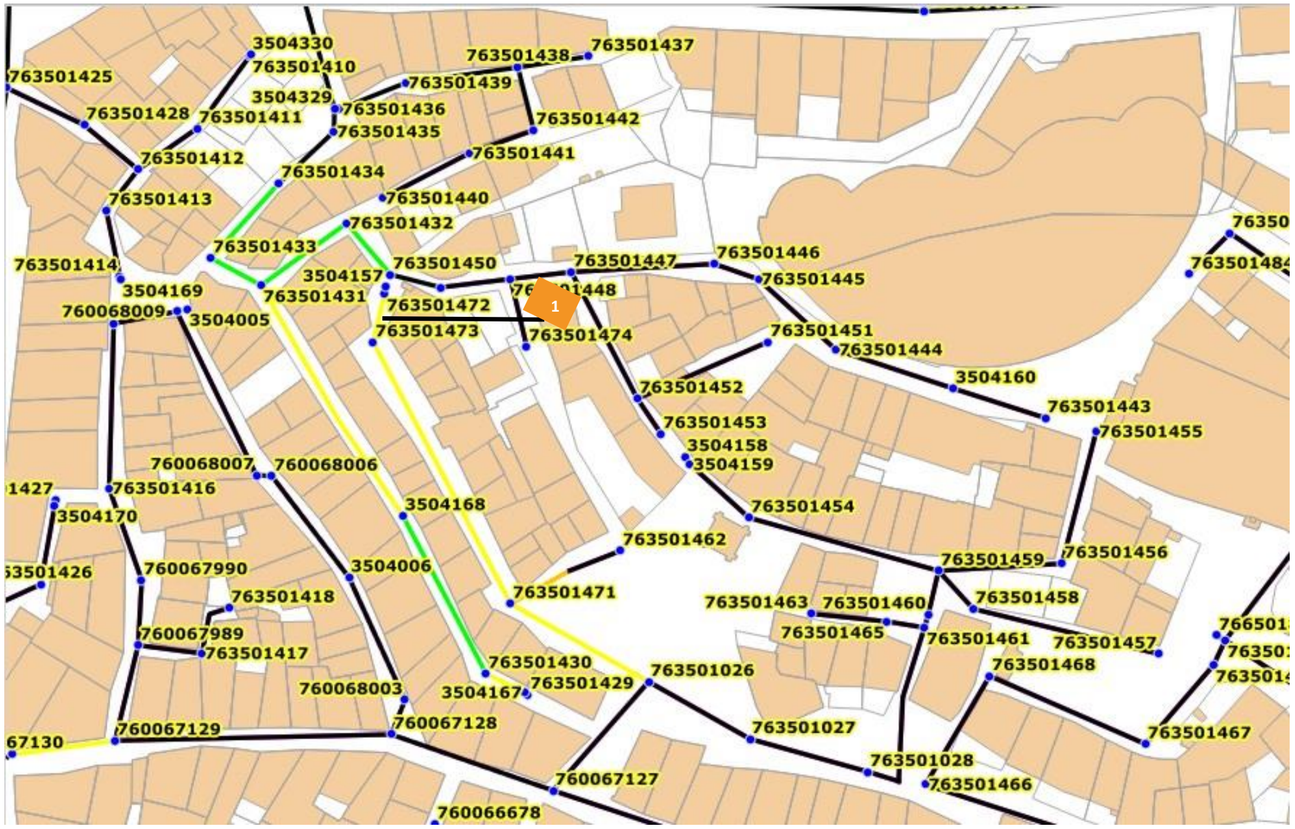

Illustrations

1 A 6,3m de RV763501472 aval vers RV763501473 encombrement important



2

3

4

Analyse détaillée de l'inspection télévisée

RV amont → RV aval	Caract. tronçon	Anomalies détectées	Etat général du tronçon	Commentaires
763501433 → 763501434	Grès 250 mm	Nombre de branchements borgnes : 1	**Bon état**	
763501433 → 763501431	Grès 250 mm	Nombre de branchements borgnes : 2	**Bon état**	
763501431 → 763501432	Grès 250 mm	Nombre de branchements borgnes : 7	**Bon état**	
763501432 → 763501450	Grès 250 mm	Nombre de branchements borgnes : 3	**Bon état**	
763501472 → 763501473	Grès 250 mm	Nombre de branchements borgnes : 1 Gros encombrement	**Etat moyen**	
763501473 → 763501471	Grès 250 mm	Nombre de branchements borgnes : 7 Flache Dégradation de surface	**Etat moyen**	Flache, conduite en mauvais état
763501431 → 3504168	Grès 250 mm	Nombre de branchements borgnes : 5 Léger encombrement	**Bon état**	
3504168 → 763501430	Grès 250 mm	Nombre de branchements borgnes:4 Léger flache et léger encombrement	**Bon état**	
763501430 → 3504167	Grès 250 mm	Nombre de branchements borgnes : 0 Gros encombrement	**Bon état**	

Secteur 036

Localisation / Description générale

Localisation :	Commune :	**Aubagne**
	Adresse :	**Rue Sainte-Rose**
Références du rapport ITV :		**Cereg Territoires 17/11/2016**

Plan de localisation

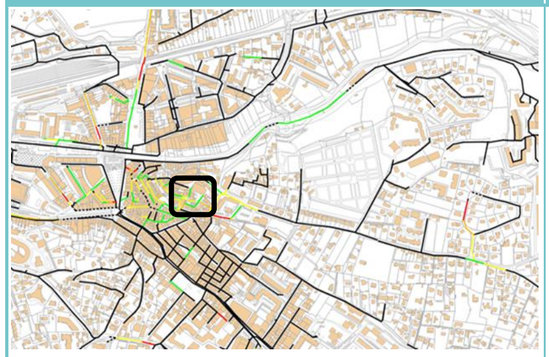

Légende

- Regards de visites

Etat tronçons après ITV

- Non inspecté
- Bon
- Moyen
- Mediocre
- Mauvais

Défauts graves

Caractéristiques du tronçon

Tronçons inspectés :	RV7635014-5859-60-61-57-70-78-77-67 RV763501839
Longueur inspectée :	80 mètres
Matériaux prédominants :	Grès, Béton non armé

Commentaires / Conclusions

Secteur en plutôt bon état, pas de grosses anomalies remarquées

Plan détaillé

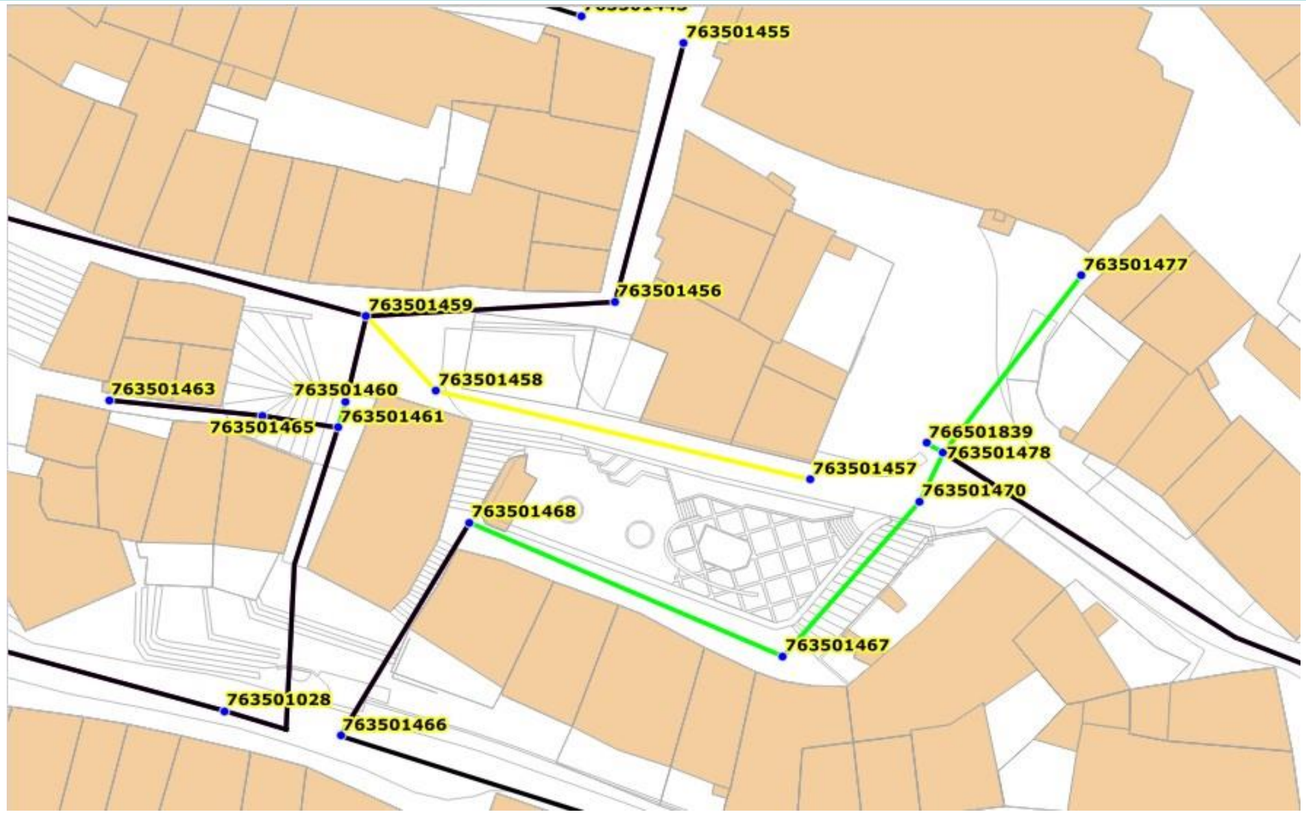

Illustrations

1

2

3

4

Analyse détaillée de l'inspection télévisée

RV amont → RV aval	Caract. tronçon	Anomalies détectées	Etat général du tronçon	Commentaires
763501460 → 763501461	Beton non armé 300 mm	Nombre de branchements borgnes : 0	**Bon état**	
763501459 → 763501458	Grès 200 mm	Nombre de branchements borgnes : 0 Présence de fissures	**Etat moyen**	
763501458 → 763501457	Grès 200 mm	Nombre de branchements borgnes : 2 Dégradation de surface	**Etat moyen**	
763501468 → 763501467	Grès 250 mm	Nombre de branchements borgnes : 6	**Bon état**	
763501467 → 763501470	Grès 250 mm	Nombre de branchements borgnes : 2	**Bon état**	
763501470 → 763501478	Grès 200 mm	Nombre de branchements borgnes : 0	**Bon état**	
763501478 → 763501839	Grès 200 mm	Nombre de branchements borgnes : 0	**Bon état**	
763501478 → 763501477	Grès 200 mm	Nombre de branchements borgnes : 3	**Bon état**	

Secteur 037

Localisation / Description générale

Localisation :	Commune :	**Aubagne**
	Adresse :	**Rue Christine**
Références du rapport ITV :		**Cereg Territoires 10/11/2016**

Plan de localisation

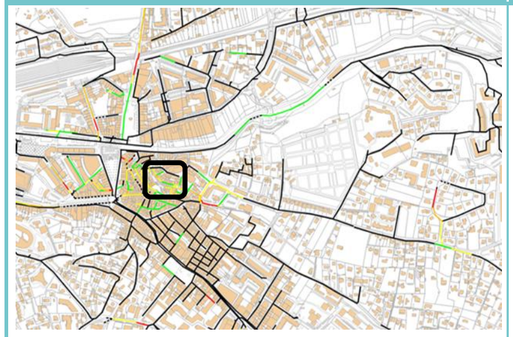

Légende

- Regards de visites

Etat tronçons après ITV

- Non inspecté
- Bon
- Moyen
- Mediocre
- Mauvais

Défauts graves

Caractéristiques du tronçon

Tronçons inspectés :	RV7635014-47-52-53-51-54-56-59-60-74-48 RV35041-48-59
Longueur inspectée :	160 mètres
Matériaux prédominants :	Grès/ Amiante ciment

Commentaires / Conclusions

Etat général: moyen Des encombrements ont été remarqués dont un très important ainsi que la présence de plusieurs flaches.

Plan détaillé

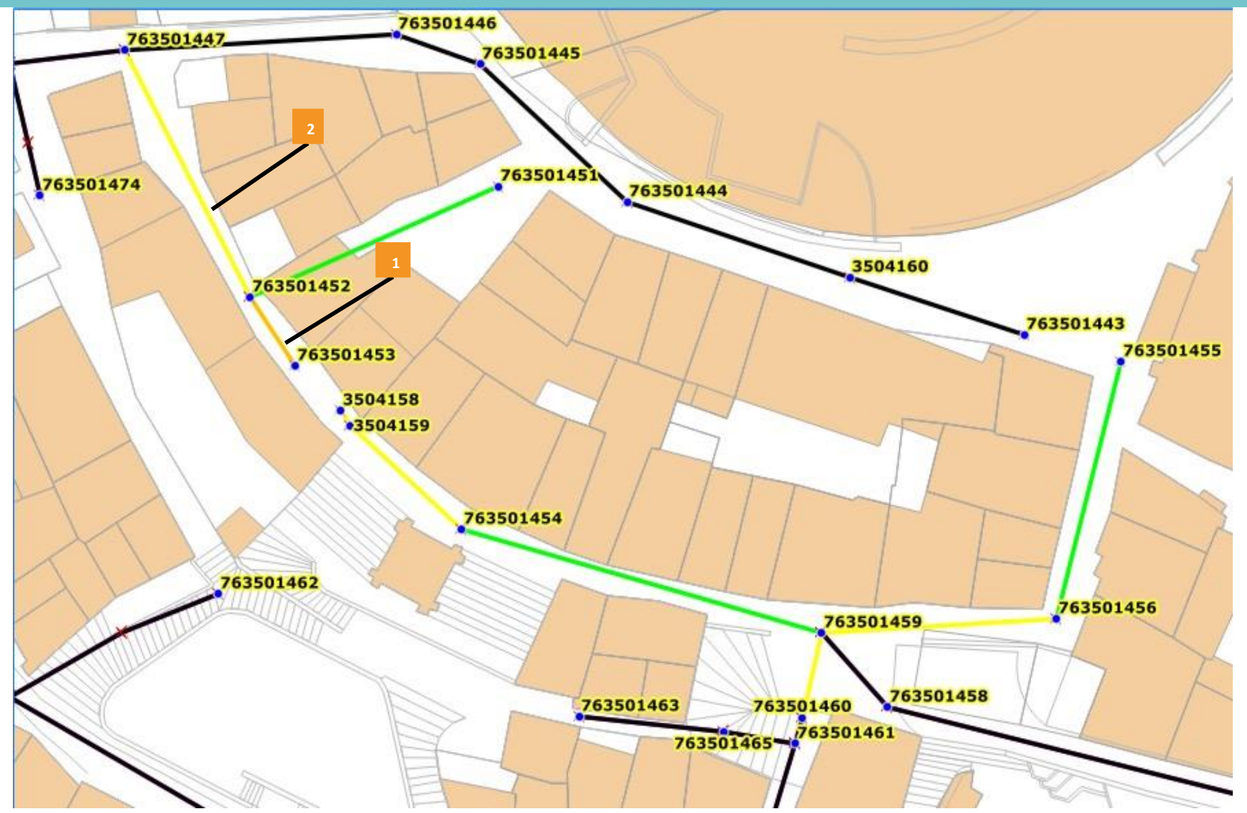

Illustrations

1 0,8m RV3504159_RV763501454 gros encombrement



2 RV763501452 vers RV763501453 0,4m Cassure



3

4

Analyse détaillée de l'inspection télévisée

RV amont	RV aval	Caract. tronçon	Anomalies détectées	Etat général du tronçon	Commentaires
763501447	**763501452**	Grès 250 mm	Nombre de branchements borgnes : 6 Dégradation de surface	**Etat moyen**	Encombrement au début du tronçon, au niveau du regard
763501452	**763501453**	Grès 250 mm	Nombre de branchements borgnes : 1 Dégradation de surface Présence d'une casse	**Etat médiocre**	Gros encombrement à 7m impossibilité de faire tout le tronçon, cassure possible à 0,3m
763501452	**763501451**	Grès 250 mm	Nombre de branchements borgnes : 2	**Bon état**	
3504148	**3504159**	AC 150 mm	Nombre de branchements borgnes : 0 Dégradation de surface	**Etat moyen**	
3504159	**763501454**	AC 200 mm	Nombre de branchements borgnes : 0 1 encombrement majeur	**Etat moyen**	
763501448	**763501474**	Grès/PVC 250/200 mm	Nombre de branchements borgnes:1 1 fissure 1 flache	**Etat moyen**	
763501454	**763501459**	Grès 250 mm	Nombre de branchements borgnes : 3 2 flaches	**Bon état**	
763501459	**763501456**	Grès 250 mm	Nombre de branchements borgnes : 4 Nombreux décalages et branchements non étanches Présence de fissures ponctuelles	**Etat moyen**	
763501456	**763501455**	Grès 250 mm	Nombre de branchements borgnes : 4	**Bon état**	
763501459	**763501460**	AC 300 mm	Nombre de branchements borgnes : 0 Dégradation de surface	**Etat moyen**	

Secteur 038

Localisation / Description générale

Localisation :	Commune :	**Aubagne**
	Adresse :	**Chemin du Grand Pin Vert**
Références du rapport ITV :		**Axis 3D (Rapport n°04718)**

Plan de localisation

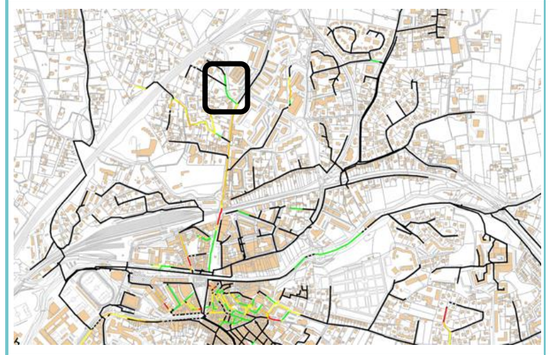

Légende

- Regards de visites

Etat tronçons après ITV

- Non inspecté
- Bon
- Moyen
- Mediocre
- Mauvais

Défauts graves

Caractéristiques du tronçon

Tronçons inspectés :	RV760066991 au RV760067005
Longueur inspectée :	150 m
Matériaux prédominants :	Grès / Amiante Ciment

Commentaires / Conclusions

Réseau présentant un état général satisfaisant.
Certains regards devront être réhabilités et des enquêtes de branchement (ITV)) prévoir.

Plan détaillé

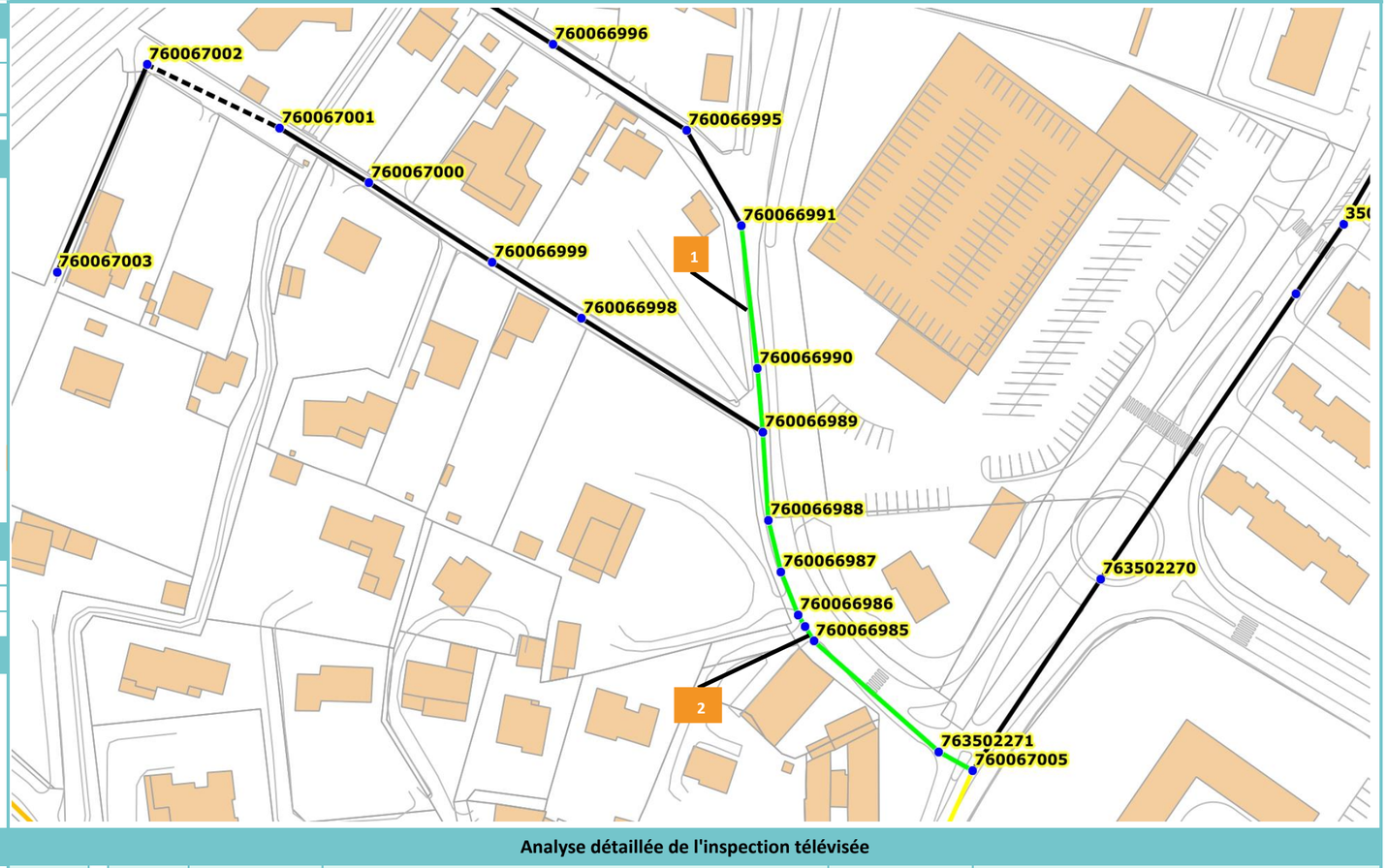

Illustrations

1 A 24,0 m du RV760066990 : Pénétrations de racines par le branchement



2 A 13,3 m du RV760066985 : Enquête branchement à prévoir



3

4

Analyse détaillée de l'inspection télévisée

RV amont	RV aval	Caract. tronçon	Anomalies détectées	Etat général du tronçon	Commentaires
790066991	**760066990**	Grès 200 mm	Nombre de branchements borgnes : 3 Péntrations de racines au droit de deux branchements	**Bon état**	Risques d'apports d'ECP par les branchements non étanches
760066990	**760066988**	Amiante-Ciment 200 mm	Nombre de branchements borgnes : 0	**Bon état**	
760066988	**760066987**	Amiante-Ciment 200 mm	Nombre de branchements borgnes : 0 Pénétrations de racines dans le RV760066988 Flache	**Bon état**	
760066987	**760066985**	Amiante-Ciment 200 mm	Nombre de branchements borgnes : 0	**Bon état**	
760066985	**763502271** *Rap ITV : 760066984*	Amiante-Ciment 200 mm	Nombre de branchements borgnes : 3 Branchement non étanche	**Bon état**	Enquête d'un branchement à prévoir (13,3 m du RV760066985) car apport de matériaux (ressuyage de sol ?)
763502271 *Rap ITV : 760066984*	**760067005**	Amiante-Ciment 200 mm	Nombre de branchements borgnes : 0 Pénétrations de racines dans le RV760067005	**Bon état**	

Secteur 039

Localisation / Description générale

Localisation :	Commune :	**Aubagne**
	Adresse :	**Avenue Roger Salengro**
Références du rapport ITV :		**Axis 3D (Rapport n°04718)**

Plan de localisation

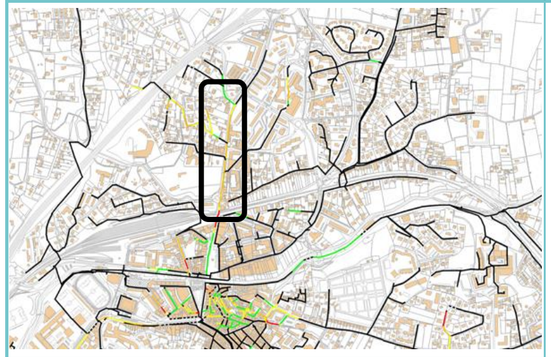

Légende

- Regards de visites

Etat tronçons après ITV

- Non inspecté
- Bon
- Moyen
- Mediocre
- Mauvais

Défauts graves

Caractéristiques du tronçon

Tronçons inspectés :	Du RV760067005 au RV1013
Longueur inspectée :	550 ml
Matériaux prédominants :	Grès

Commentaires / Conclusions

Généralisation des fissures ouvertes, des effondrements ponctuels.
Des intrusions d'eaux claires parasites en période de ressuyage et des exfiltrations d'eaux usées sont tout à fait envisageables sur ces portions de réseau.
Le réseau est vieillissant.
La partie aval de ce secteur est la plus altérée.
La quasi-totalité des branchements sont non étanches et cassés ou fissés.

Plan détaillé

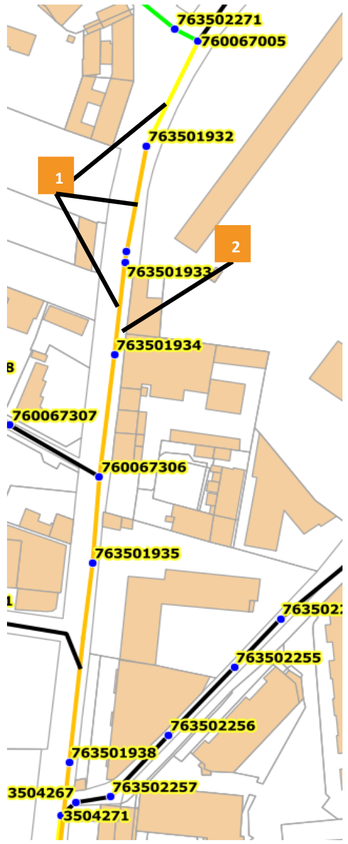

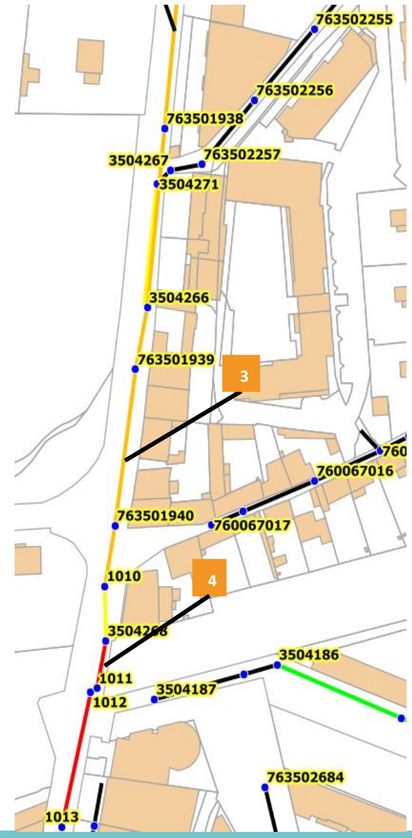

Illustrations

1 763501932 ->763501934 : Nombreuses fissures ouvertes

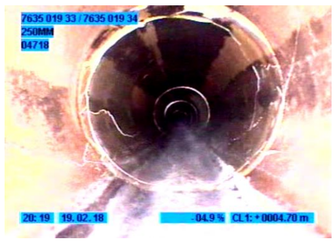

2 A 24,10 m du RV763501933 : Effondrement partiel avec risque d'apport d'ECP



3 A 6,30 m du RV763501940 : Effondrement avec vide et risques d'apports d'ECP



4 A 6,30 m du RV763501940 : Canalisation cassé avec visibilité du vide sous le pont (présence canalisation AEP ?)



Analyse détaillée de l'inspection télévisée

RV amont	RV aval	Caract. tronçon	Anomalies détectées	Etat général du tronçon	Commentaires
760067005	763501932	Grès 250 mm	Nombre de branchements borgnes : 0 Nombreux décallages et flaches Fissuration ponctuelle	Etat moyen	
763501932	763501933	Grès 250 mm	Nombre de branchements borgnes : 2 Nombreuses fissures ouvertes (logitudinales et circulaires) Branchements non étanches	Etat médiocre	Exfiltrations d'eaux usées et intrusions d'eaux claires parasites possibles
763501933	1010	Grès 250 / 300 / 400 mm	Nombre de branchements borgnes : 17 Nombreuses fissures ouvertes (logitudinales et circulaires) Nombreux effondrements ponctuels Pénétrations de racines dans le RV763501939 Présence de réparation d'effondrements ponctuels dont certains avec suintements d'ECP	Etat médiocre	Branchements non étanches, fissurés ou décallés Nombreux décallages sur la partie aval
3504271	3504266	Grès 300 mm	Nombre de branchements borgnes : 0 Flache	Etat moyen	
1010	3504268	Grès 400 mm	Nombre de branchements borgnes : 0 Nombreuses fissures ouvertes	Etat moyen	
3504268	1011	Grès 400 mm	Nombre de branchements borgnes : 0 Nombreuses fissures ouvertes Casse majeure du réseau sous le pont SNCF	Mauvais état	Avec le développement de la zone du Pin Vert des débordements via cette casse sont à envisager. Il en découlerait alors des suintements à travers le pont et des risques de pollution du réseau AEP en cas de dépression de ce dernier
1011	1012	Grès 400 mm	Nombre de branchements borgnes : 0	Etat moyen	
1012	1013	Grès 300 mm	Nombre de branchements borgnes : 2 Nombreuses fissures et effondrements avec traces d'apports d'eaux claires parasites et risques d'exfiltrations d'eaux usées	Mauvais état	Présence d'un flache

Secteur 040

Localisation / Description générale

Localisation :	Commune :	**Aubagne**
	Adresse :	**Cours Voltaire**
Références du rapport ITV :		**Axis 3D (Rapport n°04718)**

Plan de localisation

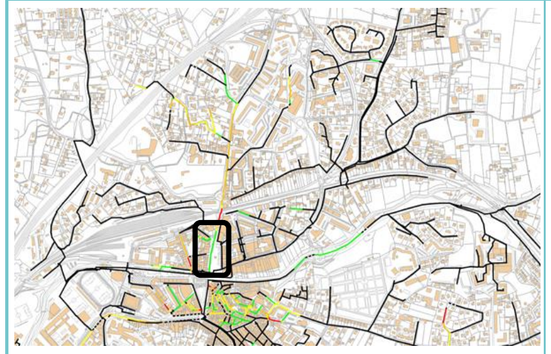

Légende

- Regards de visites

Etat tronçons après ITV

- Non inspecté
- Bon
- Moyen
- Mediocre
- Mauvais

Défauts graves

Caractéristiques du tronçon

Tronçons inspectés :	Du RV 1013 au RV 763502406
Longueur inspectée :	250 ml
Matériaux prédominants :	Grès / PVC

Commentaires / Conclusions

La partie la plus ancienne présente une légère dégradation de sa structure. Les branchements sont non étanches. Il s'agit du secteur amont au tronçon diagnostiqué et en grès.
La partie aval et jusqu'à la connexion au réseau de transfert secondaire provenant de l'Etoile présente un très bon état général.

Plan détaillé

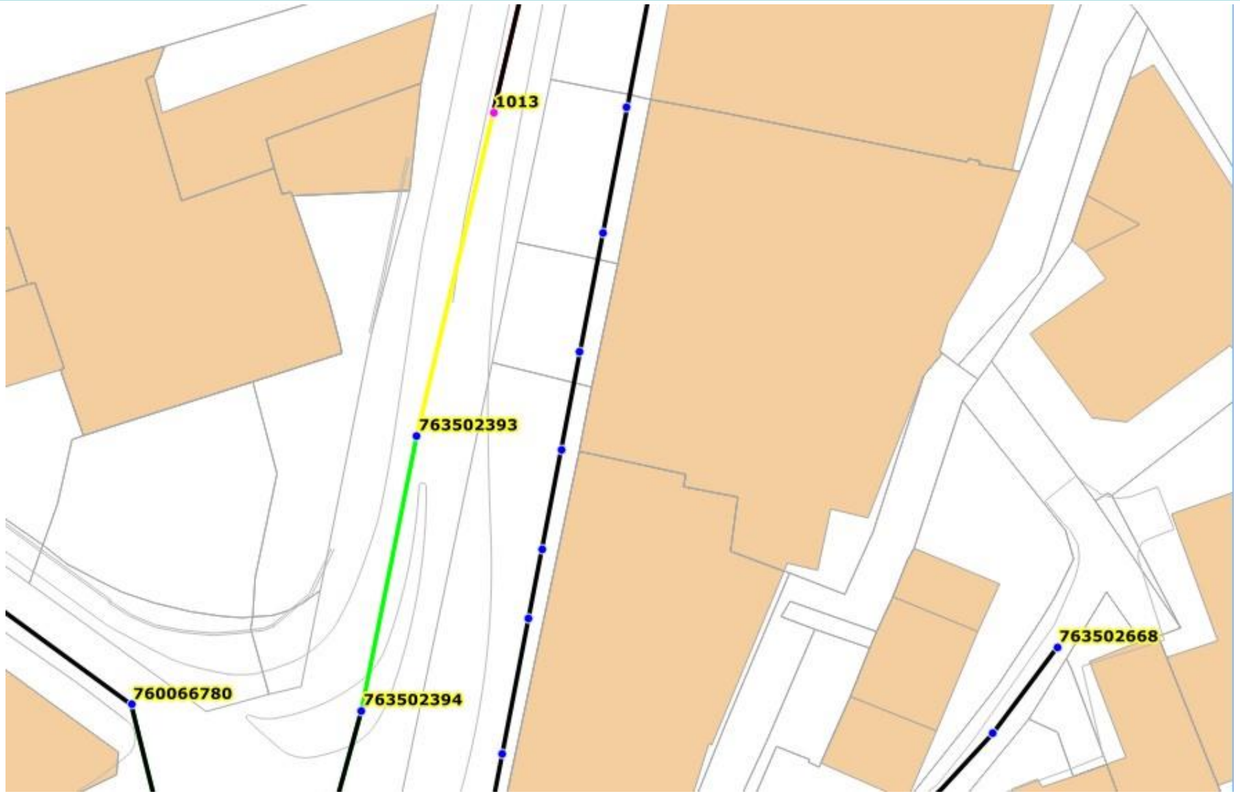

Illustrations

1

2

3

4

Analyse détaillée de l'inspection télévisée

RV amont	RV aval	Caract. tronçon	Anomalies détectées	Etat général du tronçon	Commentaires
1013	**763502393**	Grès 300 mm	Nombre de branchements borgnes : 1 Nombreuses fissures ouvertes (longitudinales et circulaires)	**Etat moyen**	Branchements non étanches
763502393	**763502399**	PVC 300 mm	Nombre de branchements borgnes : 13	**Bon état**	

Secteur 041

Localisation / Description générale

Localisation :	Commune :	**Aubagne**
	Adresse :	**Avenue Antide Boyer**
Références du rapport ITV :		**Axis 3D (Rapport n°04218)**

Plan de localisation

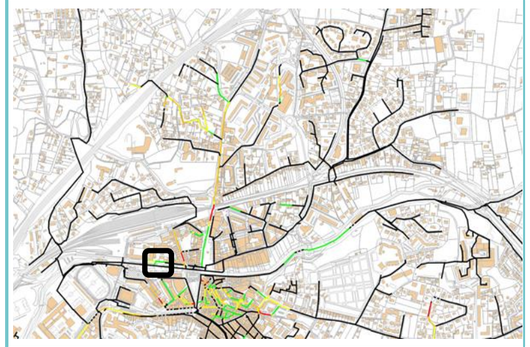

Légende

- Regards de visites

Etat tronçons après ITV

- Non inspecté
- Bon
- Moyen
- Mediocre
- Mauvais

Défauts graves

Caractéristiques du tronçon

Tronçons inspectés :	Des RV763502250 & 763502245 au RV763502249
Longueur inspectée :	130 ml
Matériaux prédominants :	PVC

Commentaires / Conclusions

Les collecteurs sont en excellent état. Trois perforations ponctuelles ont été localisés et mériteront une réhabilitation ponctuelle du collecteur afin d'améliorer l'étanchéité du collecteur.
Les branchements semblent quant à eux étanches et posés dans les règles de l'art.

Plan détaillé

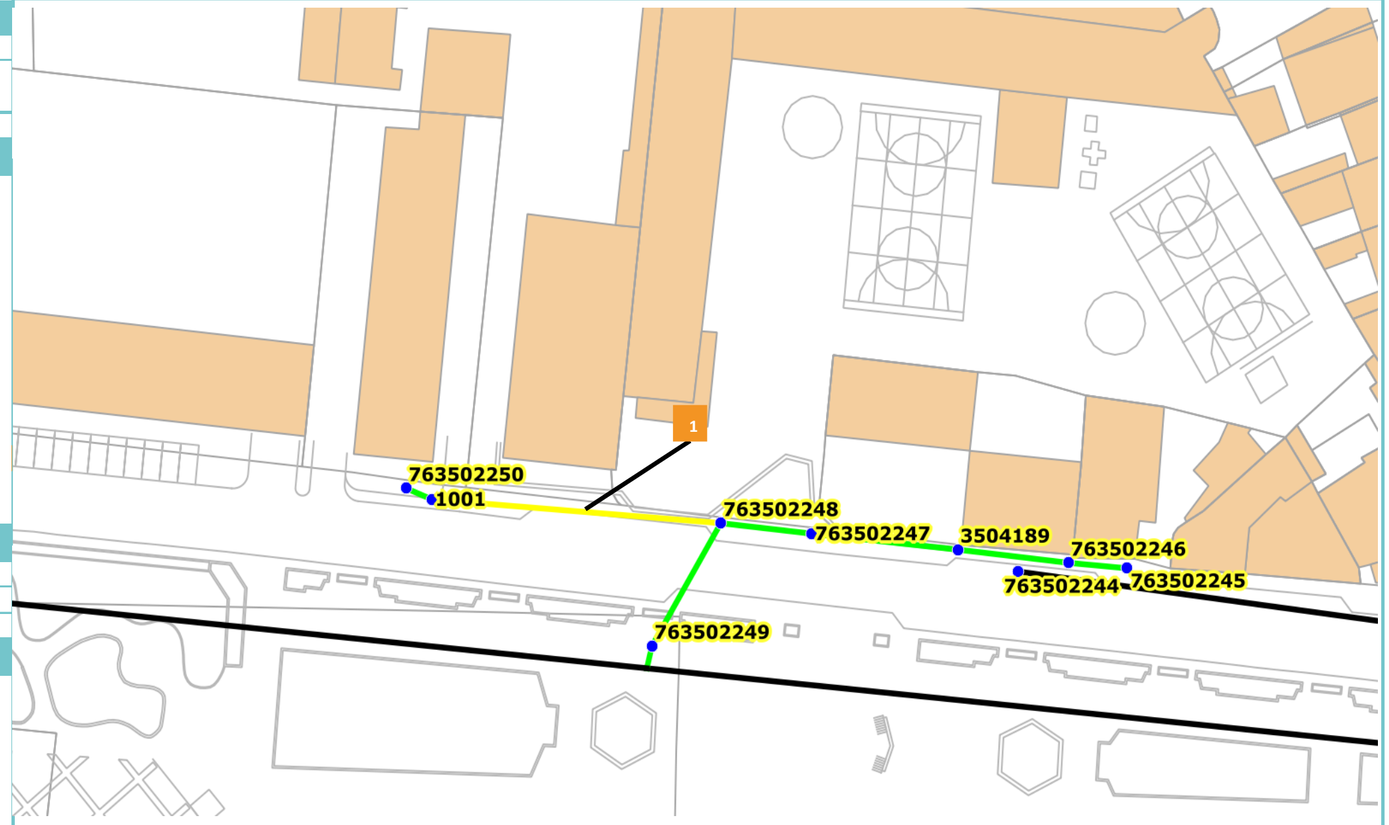

Illustrations

1 Perforation non réparée à 30,10 ml du RV763502248 vers le RV1001



2

3

4

Analyse détaillée de l'inspection télévisée

RV amont → RV aval	Caract. tronçon	Anomalies détectées	Etat général du tronçon	Commentaires
763502248 → 763502249	PVC 200 mm	Nombre de branchements borgnes : 0 Flache	**Bon état**	
763502249 → Connexion aval	PVC 400 mm	Nombre de branchements borgnes : 0	**Bon état**	
1001 → 763502248	PVC 200 mm	Nombre de branchements borgnes : 2 Flache Trois effondrements partiels dont deux réparés	**Etat moyen**	Réhabilitation ponctuelle à prévoir au droit des 3 perforations
763502250 → 1001	PVC 160 mm	Nombre de branchements borgnes : 0	**Bon état**	
763502247 → 763502248	PVC 200 mm	Nombre de branchements borgnes : 0	**Bon état**	
3504189 → 763502247	PVC 200 mm	Nombre de branchements borgnes : 0 Flache léger	**Bon état**	
763502245 → 3504189		Nombre de branchements borgnes : 0	**Bon état**	
763502245 → 763502246	PVC 200 mm	Nombre de branchements borgnes : 1	**Bon état**	

Secteur 042

Localisation / Description générale

Localisation :	Commune :	**Aubagne**
	Adresse :	**Impasse Voltaire**
Références du rapport ITV :		**Axis 3D (Rapport n°04218)**

Plan de localisation

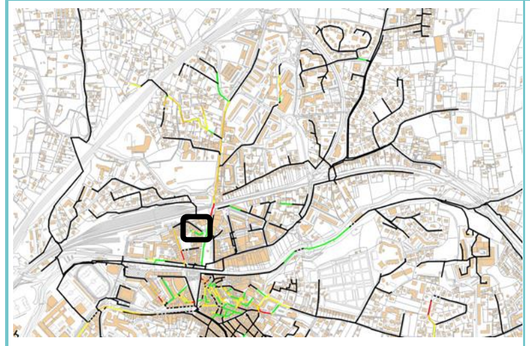

Légende

- Regards de visites

Etat tronçons après ITV

- Non inspecté
- Bon
- Moyen
- Mediocre
- Mauvais

Défauts graves

Caractéristiques du tronçon

Tronçons inspectés :	Du RV760066776 au RV760066779
Longueur inspectée :	100 ml
Matériaux prédominants :	PVC

Commentaires / Conclusions

Les collecteurs présentent un excellent état général à l'exception du tronçon localisé entre les RV1005 et 1050 (Borgne) encore en Grès et pour lequel des fissures ont été découverte. La réhabilitation du tronçon situé entre les RV1005 et RV1004 devra être envisagé.

Plan détaillé

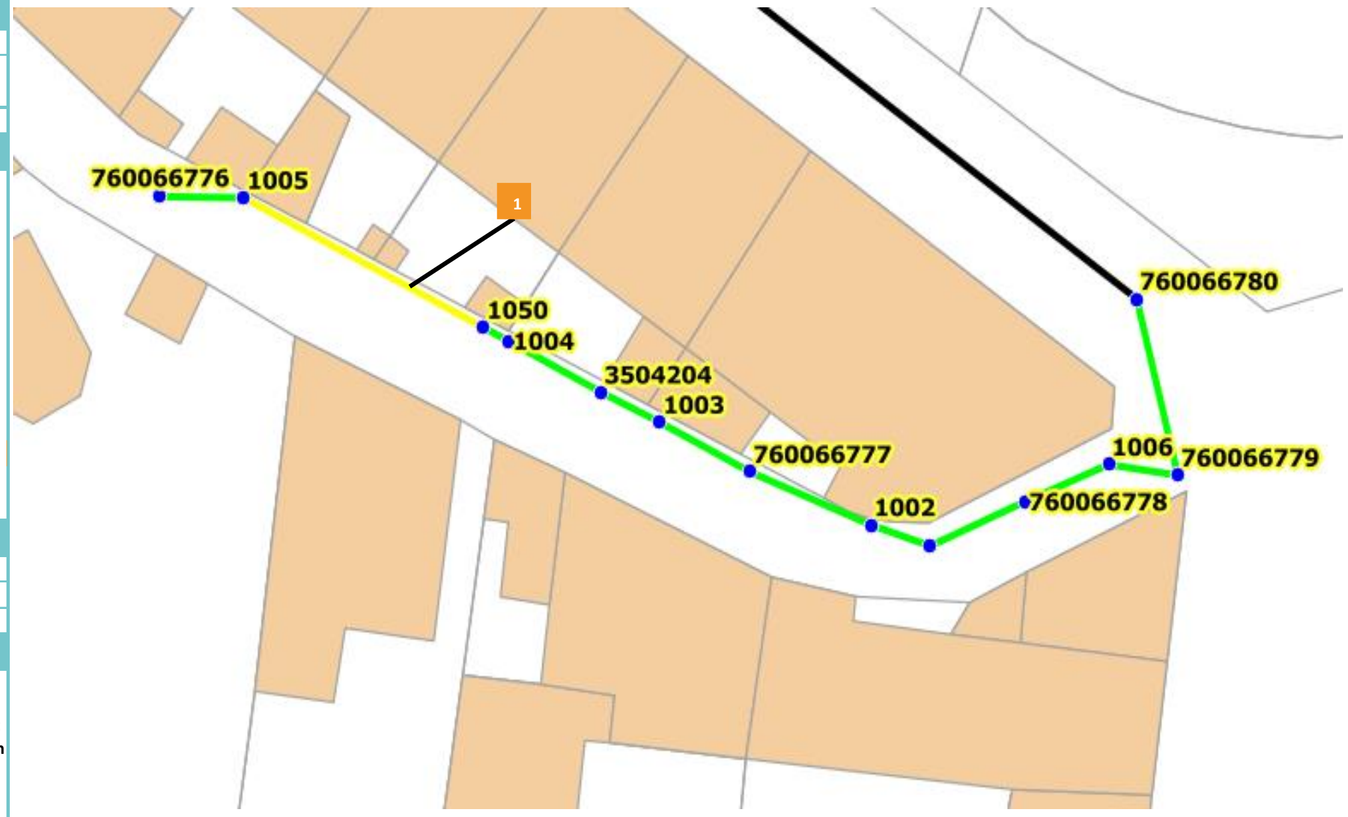

Illustrations

1 Nombreuses fissures ouvertes entre les RV1005 et RV1004



2

3

4

Analyse détaillée de l'inspection télévisée

RV amont	RV aval	Caract. tronçon	Anomalies détectées	Etat général du tronçon	Commentaires
760066777	1002	PVC 200 mm	Nombre de branchements borgnes : 0 Flache	Bon état	
1002	760066778	PVC 200 mm	Nombre de branchements borgnes : 2 Regard borgne	Bon état	
760066778	760066780	PVC 200 mm AC 200 mm	Nombre de branchements borgnes : 0	Bon état	
1003	760066777	PVC 200 mm	Nombre de branchements borgnes : 0	Bon état	
3504204	1003	PVC 200 mm	Nombre de branchements borgnes : 0	Bon état	
1004	3504204	PVC 200 mm	Nombre de branchements borgnes : 0	Bon état	
1005	1004	PVC 200 mm Grès 200 mm	Nombre de branchements borgnes : 0 Regard borgne pour changement de matériaux (RV1050) Nombreuses fissures ouvertes	Etat moyen	Changement de matériaux sur ce tronçon : PVC > Grès > PVC
760066776	1005	PVC 200 mm	Nombre de branchements borgnes : 0	Bon état	

Secteur 043

Localisation / Description générale

Localisation :	Commune :	**Aubagne**
	Adresse :	**Secteur de la Montée des Aires**
Références du rapport ITV :		**Axis 3D (Rapport n°04218)**

Plan de localisation

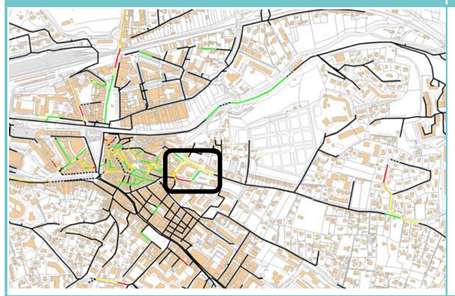

Légende

- Regards de visites

Etat tronçons après ITV

- Non inspecté
- Bon
- Moyen
- Mediocre
- Mauvais

Défauts graves

Caractéristiques du tronçon

Tronçons inspectés :	Ch. St Michel / Av. Thérèse Neveu / Montée des Aires
Longueur inspectée :	450 ml
Matériaux prédominants :	Grès

Commentaires / Conclusions

Les collecteurs de l'avenue Thérèse Neveau et de la Montée des Aires sont dans un état de dégradation avancée. Les réseaux en grès présentent des fissures généralisés mais également quelques effondrements qui peuvent être responsables par temps de pluie et de ressuyage d'apports d'eaux claires parasites.
Des travaux de réhabilitation doivent donc être entrepris sur la montée des Aires, l'avenue Thérèse Neveu et la montée de la Dîme.

Plan détaillé

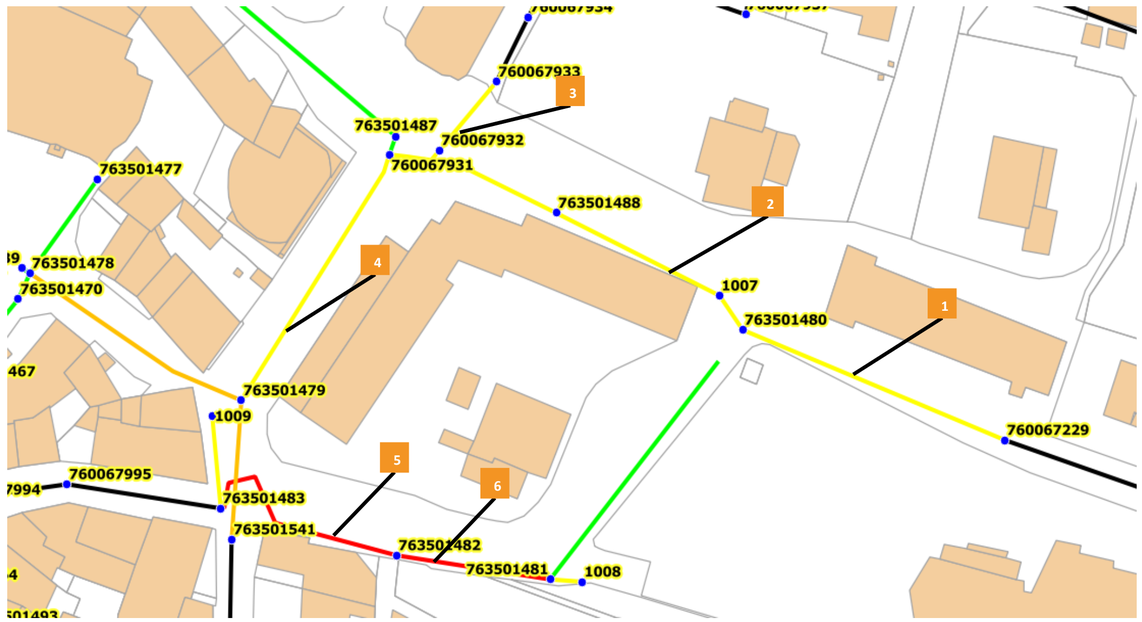

Illustrations

1 Branchements décallés sur leur linéaire

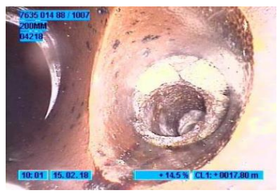

2 Fissures dans le branchement



3 Fissures + Flache



4 Rupture de la canalisation à 13,10 ml du RV763501479



5 A 30,90 ml du RV763501482 : Effondrement au droit d'un branchement



6 A 18,70 ml du RV736501482 : Effondement avec apport de matériaux



Analyse détaillée de l'inspection télévisée

RV amont		RV aval	Caract. tronçon	Anomalies détectées	Etat général du tronçon	Commentaires
760067229	→	1007	Amiante-Ciment 200 mm	Nombre de branchements borgnes : 1 Branchement non étanche	Etat moyen	
1007	→	7635017488	Grès 200 mm	Nombre de branchements borgnes : 6 Nombreux décallages	Etat moyen	Les branchements présentent des décallages majeurs (sur leur linéaire)
7635017488	→	760067931	Grès 200 mm	Nombre de branchements borgnes : 4 Nombreuses fissures ouvertes sur le collecteur et branchements	Etat moyen	
760067933	→	3600676932	Grès 150 mm	Nombre de branchements borgnes : 0 Léger flache Nombreuses fissures ouvertes	Etat moyen	
7635017486	→	763501487	PVC 200 mm	Nombre de branchements borgnes : 5	Bon état	
763501487	→	760067931	Grès 300 mm	Nombre de branchements borgnes : 0 Léger flache	Bon état	
760067931	→	763501479	Grès 200 mm	Nombre de branchements borgnes : 1 Nombreuses fissures ouvertes	Etat moyen	Changement ponctuel de matériau (Grès > PVC > Grès) et de diamètre
763501479	→	7635014541	Grès 200 mm	Nombre de branchements borgnes : 0 Nombreuses fissures et ruptures de canalisations	Etat médiocre	
763501478	→	763501479	Grès 200 mm	Nombre de branchements borgnes : 4 Nombreuses fissures ouvertes Raccordements non étanches	Etat médiocre	
763501482	→	763501483	Grès 300 mm	Nombre de branchements borgnes : 2 Effondrement majeur de la canalisation Nombreuses fissures ouvertes dont certaines en fil d'eau	Mauvais état	Risques d'exfiltrations d'eaux usées et d'apport d'eaux claires parasites
763501481	→	763501482	Grès 200 mm	Nombre de branchements borgnes : 0 Effondrement ponctuel majeur avec risque d'apport d'eaux claires	Mauvais état	Apports de matériaux depuis l'effondrement
1008	→	763501481	Grès 150 mm	Nombre de branchements borgnes : 0 Fissure Changement de matériau	Etat moyen	Changement ponctuel de matériau (Grès > PVC > Grès) et de diamètre
1009	→	763501483	Béton 300 mm	Nombre de branchements borgnes : 0 Connextion d'une grille sur RV1009 Raccordement non étanche	Etat moyen	Apport d'eaux claires parasites par temps de pluie
Amont	→	763501481		Nombre de branchements borgnes : 7	Bon état	

Secteur 044

Localisation / Description générale

Localisation :	Commune :	**Aubagne**
	Adresse :	**Route de Baudinard**
Références du rapport ITV :		**Axis 3D (Rapport n°04218)**

Plan de localisation

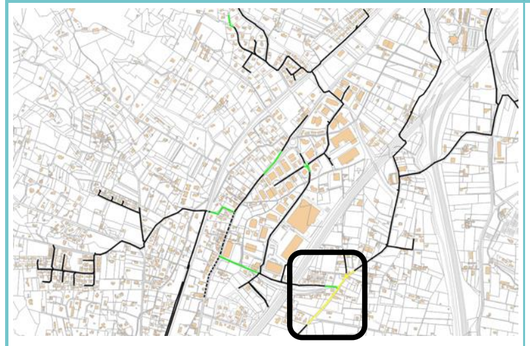

Légende

- Regards de visites

Etat tronçons après ITV

- Non inspecté
- Bon
- Moyen
- Mediocre
- Mauvais

Défauts graves

Caractéristiques du tronçon

Tronçons inspectés :	Des RV760068104, 763501204, 763500078 au RV763500073
Longueur inspectée :	430 ml
Matériaux prédominants :	Amiante-Ciment

Commentaires / Conclusions

Le réseau structurant provenant des communes de l'Etoile et de Roquevaire est vieillissant mais reste tout de même encore en bon état. Les raccordements sur ce collecteur sont quant à eux non étanches.
Le réseau provenant de la zone de Napollon est en excellent état.

Plan détaillé

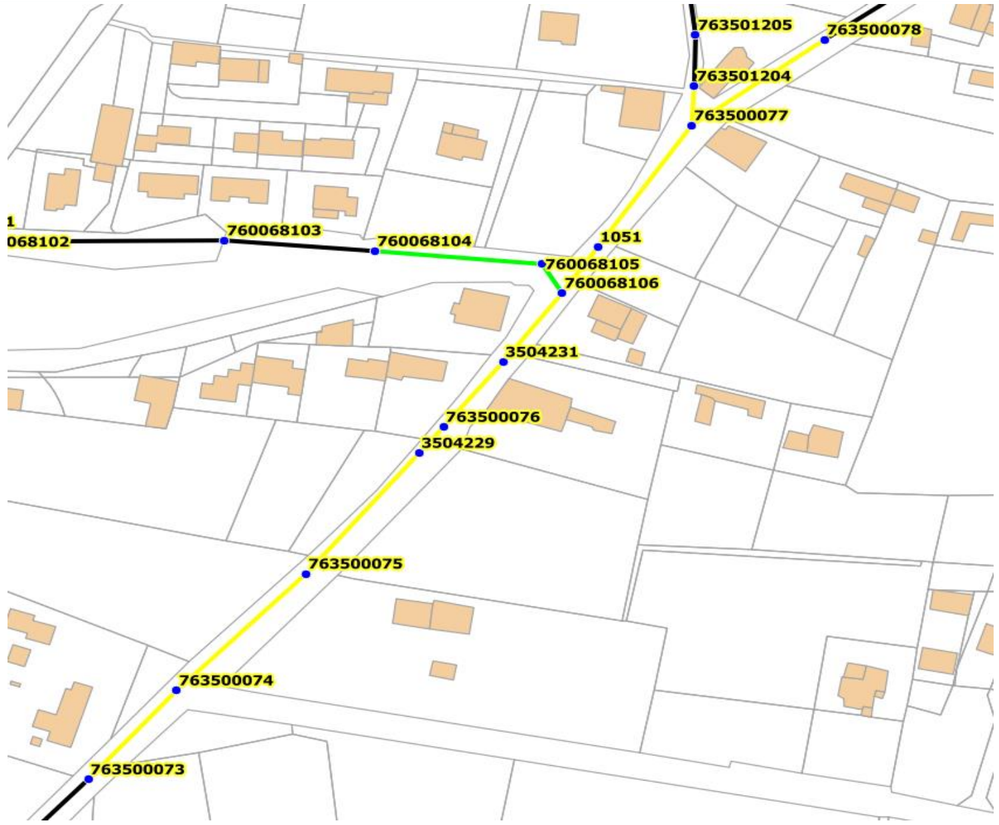

Illustrations

1

2

3

4

Analyse détaillée de l'inspection télévisée

RV amont → RV aval	Caract. tronçon	Anomalies détectées	Etat général du tronçon	Commentaires
763501204 → 763500077	Amiante-Ciment 200 mm	Nombre de branchements borgnes : 0	**Etat moyen**	
763500078 → 763500077	Amiante-Ciment 300 mm	Nombre de branchements borgnes : 0	**Etat moyen**	
763500077 → 76008106	Amiante-Ciment 300 mm	Nombre de branchements borgnes : 2 Raccordements non étanches Pénétration de racines ponctuelle	**Etat moyen**	Présence d'un regard borgne (RV1051)
76008106 → 763500076	Amiante-Ciment 400 mm	Nombre de branchements borgnes : 3 Raccordements non étanches	**Etat moyen**	
763500076 → 763500075	Amiante-Ciment 400 mm	Nombre de branchements borgnes : 0	**Etat moyen**	
763500075 → 763500074	Amiante-Ciment 400 mm	Nombre de branchements borgnes : 3 Raccordements non étanches	**Etat moyen**	
763500074 → 763500073	Amiante-Ciment 400 mm	Nombre de branchements borgnes : 1 Raccordement non étanche	**Etat moyen**	
760068104 → 760068105	PVC 300 mm	Nombre de branchements borgnes : 1	**Bon état**	
760068105 → 76008106	PVC 300 mm	Nombre de branchements borgnes : 1	**Bon état**	

Secteur 045

Localisation / Description générale

Localisation :	Commune :	**Aubagne**
	Adresse :	**Chemin de Ceinture**
Références du rapport ITV :		**Cereg Territoires 14/02/2018**

Plan de localisation



Légende

- Regards de visites

Etat tronçons après ITV

- Non inspecté
- Bon
- Moyen
- Mediocre
- Mauvais

Défauts graves

Caractéristiques du tronçon

Tronçons inspectés :	RV763501029 et RV3504264
Longueur inspectée :	60 ml
Matériaux prédominants :	PVC 200 mm

Commentaires / Conclusions

Bon état de la conduite inspectée, un flache a cependant été détecté.

Plan détaillé

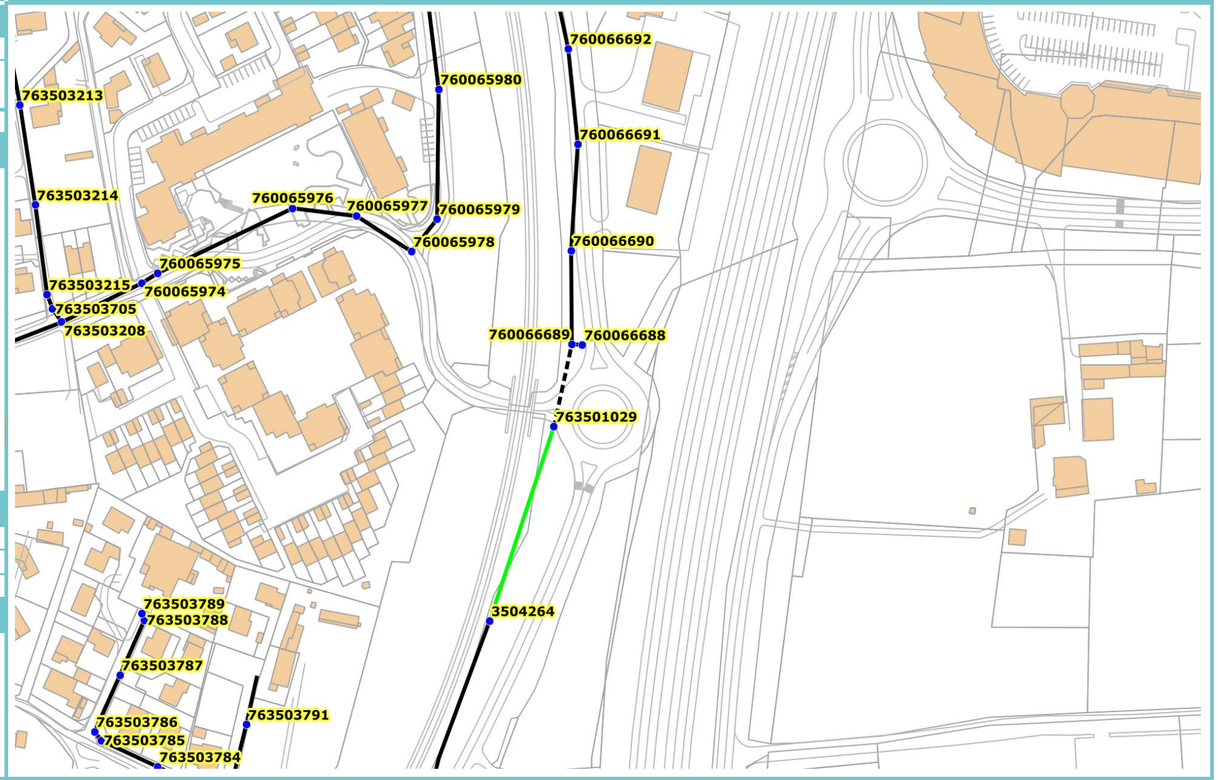

Illustrations

1

2

3

4

Analyse détaillée de l'inspection télévisée

RV amont	RV aval	Caract. tronçon	Anomalies détectées	Etat général du tronçon	Commentaires
763501029 →	**3504264**	PVC 200 mm	Nombre de branchements borgnes : 0 Flache	**Bon état**	
760066689 →	**763501029**	PVC 200 mm	Nombre de branchements borgnes : 1 Flache	**Non déterminé**	Conduite en charge

Secteur 046

Localisation / Description générale

Localisation :	Commune :	**Aubagne**
	Adresse :	**Allée des Mûriers**
Références du rapport ITV :		**Cereg Territoires 14/02/2018**

Plan de localisation

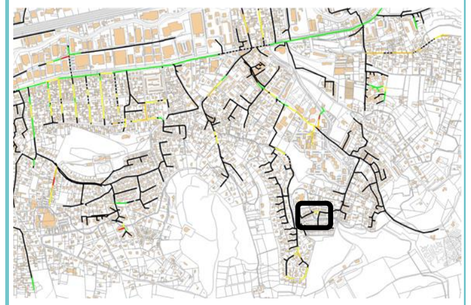

Légende

- Regards de visites

Etat tronçons après ITV

- Non inspecté
- Bon
- Moyen
- Mediocre
- Mauvais

Défauts graves

Caractéristiques du tronçon

Tronçons inspectés :	RV760067436et RV760067437
Longueur inspectée :	40 ml
Matériaux prédominants :	Amiante ciment 200 mm

Commentaires / Conclusions

Etat moyen du tronçon, des racines et un joint de canalisation défait ont été détectés.

Plan détaillé



Illustrations

1

2

3

4

Analyse détaillée de l'inspection télévisée

RV amont	RV aval	Caract. tronçon	Anomalies détectées	Etat général du tronçon	Commentaires
760067436 → **760067437**		Amiante ciment 200 mm	Nombre de branchements borgnes : 2 Joint défait, racines	**Etat moyen**	

Secteur 047

Localisation / Description générale

Localisation :	Commune :	**Aubagne**
	Adresse :	**Avenue Marcel Paul**
Références du rapport ITV :		**Cereg Territoires 14/02/2018**

Plan de localisation

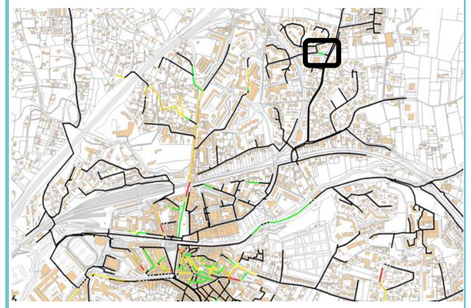

Légende

- Regards de visites

Etat tronçons après ITV

- Non inspecté
- Bon
- Moyen
- Mediocre
- Mauvais

Défauts graves

Caractéristiques du tronçon

Tronçons inspectés :	RV760067528-29
Longueur inspectée :	20 ml
Matériaux prédominants :	PVC 200 mm

Commentaires / Conclusions

Bon état de la conduite inspectée.

Plan détaillé

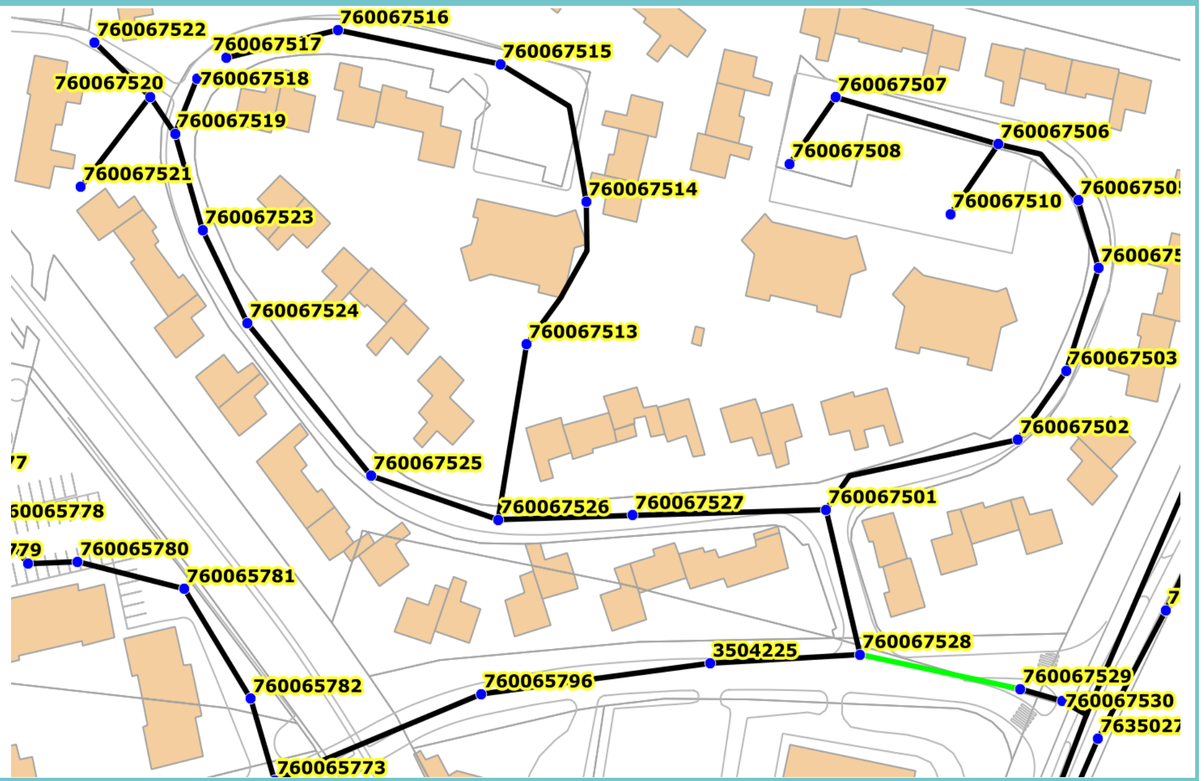

Illustrations

1

2

3

4

Analyse détaillée de l'inspection télévisée

RV amont	RV aval	Caract. tronçon	Anomalies détectées	Etat général du tronçon	Commentaires
760067528 →	**760067529**	PVC 200 mm	Nombre de branchements borgnes : 2	**Bon état**	

Secteur 048

Localisation / Description générale

Localisation :	Commune :	**Aubagne**
	Adresse :	**Traverse Lazarine**
Références du rapport ITV :		**Cereg Territoires 14/02/2018**

Plan de localisation

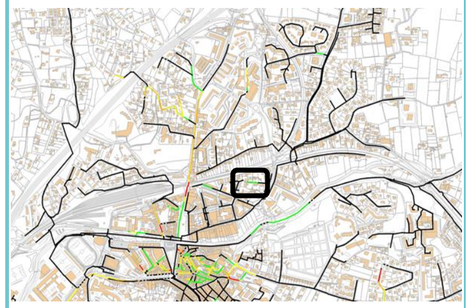

Légende

- Regards de visites

Etat tronçons après ITV

- Non inspecté
- Bon
- Moyen
- Mediocre
- Mauvais

Défauts graves

Caractéristiques du tronçon

Tronçons inspectés :	RV760068057-56
Longueur inspectée :	30 ml
Matériaux prédominants :	Amiante ciment 150 mm

Commentaires / Conclusions

Bon état de la conduite inspectée.

Plan détaillé

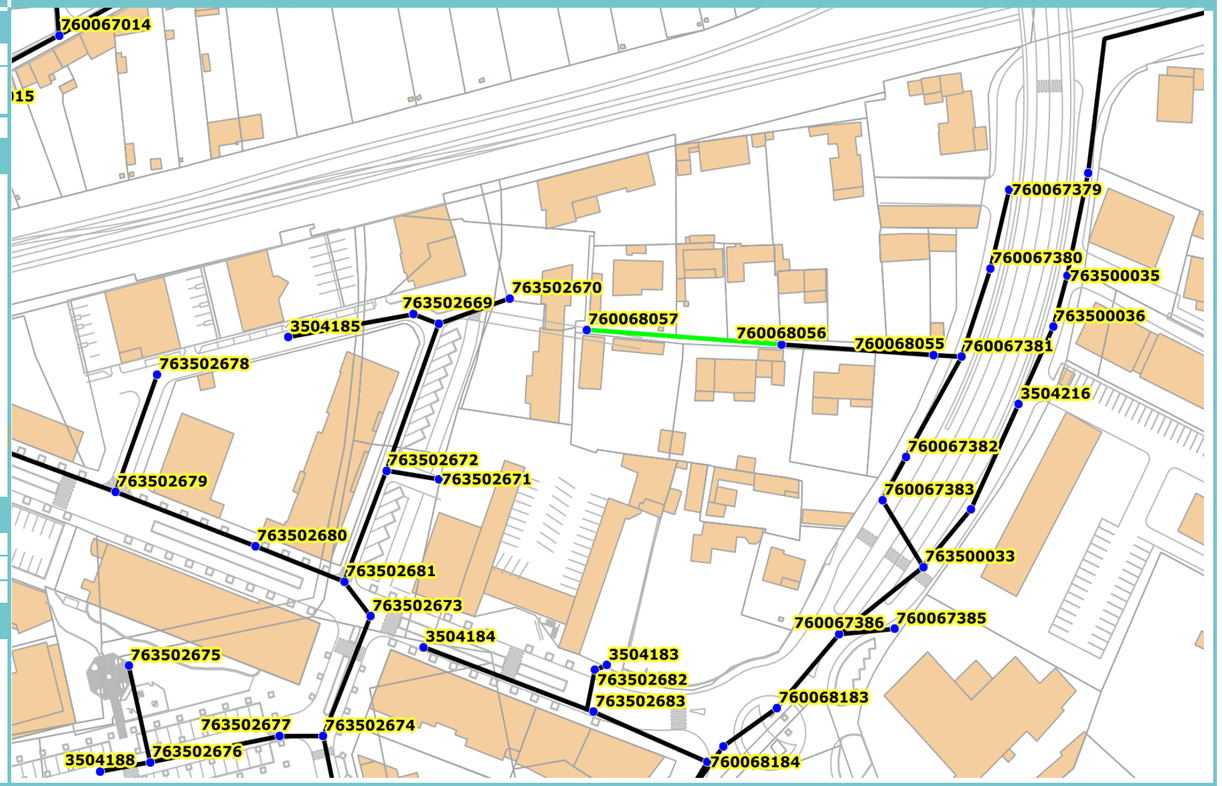

Illustrations

1

2

3

4

Analyse détaillée de l'inspection télévisée

RV amont	RV aval	Caract. tronçon	Anomalies détectées	Etat général du tronçon	Commentaires
760068057 → **760068056**		Amiante ciment 150 mm	Nombre de branchements borgnes : 2 Dépôt de matériau dur	**Bon état**	

Secteur 049

Localisation / Description générale

Localisation :	Commune :	**Aubagne**
	Adresse :	**Résidence les Arpèges**
Références du rapport ITV :		**Cereg Territoires 14/02/2018**

Plan de localisation

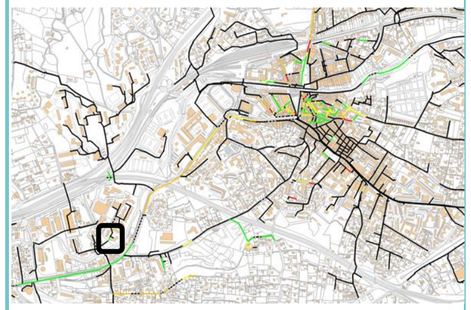

Légende

- Regards de visites

Etat tronçons après ITV

- Non inspecté
- Bon
- Moyen
- Mediocre
- Mauvais

Défauts graves

Caractéristiques du tronçon

Tronçons inspectés :	RV760065718-19 RV760065722 et RV3504120
Longueur inspectée :	30 ml
Matériaux prédominants :	PVC 200 mm

Commentaires / Conclusions

Bon état de la conduite inspectée.

Plan détaillé

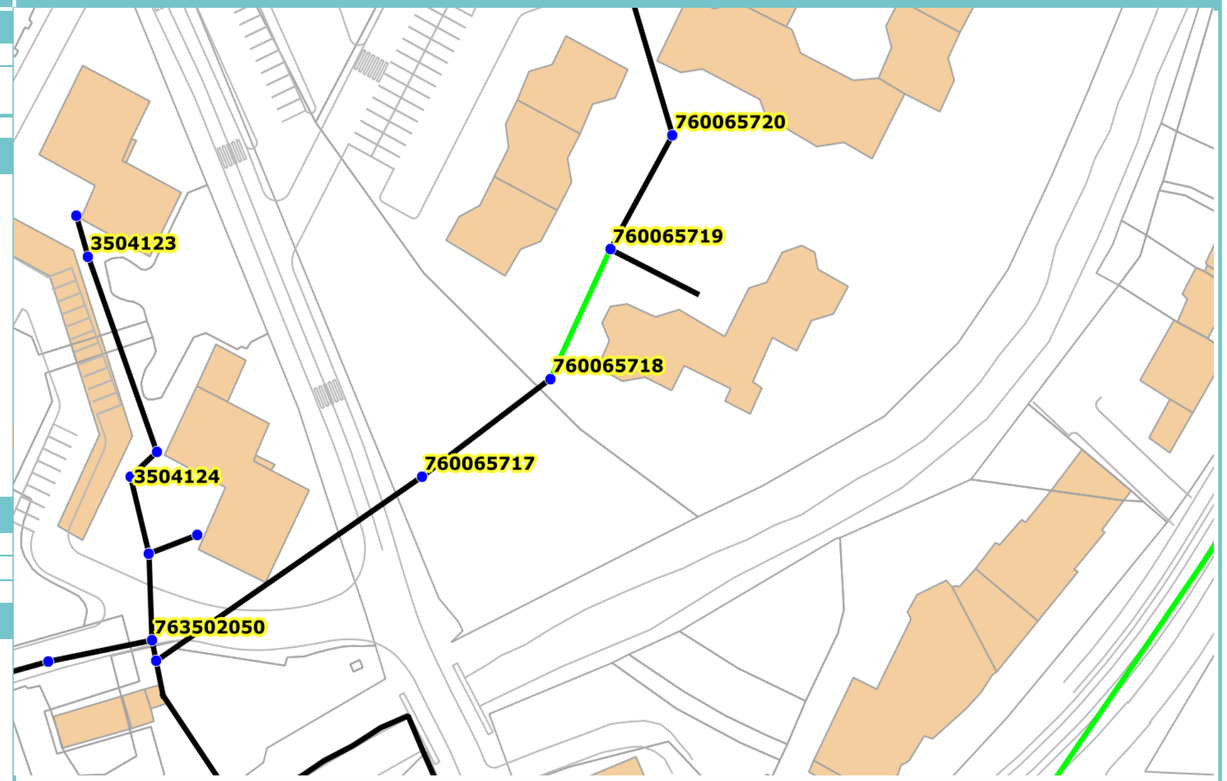

Illustrations

1

2

3

4

Analyse détaillée de l'inspection télévisée

RV amont → RV aval	Caract. tronçon	Anomalies détectées	Etat général du tronçon	Commentaires
760065718 → 760065719	PVC 200 mm	Nombre de branchements borgnes : 0	**Bon état**	
760065722 → 3504120	PVC 200 mm	Nombre de branchements borgnes : 2	**Non déterminé**	La canalisation n'a pas pu être observée dans sa globalité.

Secteur 050

Localisation / Description générale

Localisation :	Commune :	**Aubagne**
	Adresse :	**Cours Beaumont**
Références du rapport ITV :		**Cereg Territoires 14/02/2018**

Plan de localisation

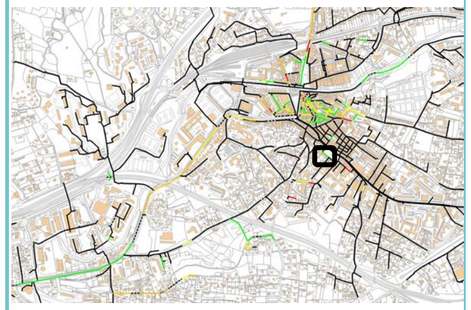

Légende

- Regards de visites

Etat tronçons après ITV

- Non inspecté
- Bon
- Moyen
- Mediocre
- Mauvais

Défauts graves

Caractéristiques du tronçon

Tronçons inspectés :	RV760066648-49
Longueur inspectée :	50 ml
Matériaux prédominants :	PVC 200 mm

Commentaires / Conclusions

Bon état de la conduite inspectée.

Plan détaillé

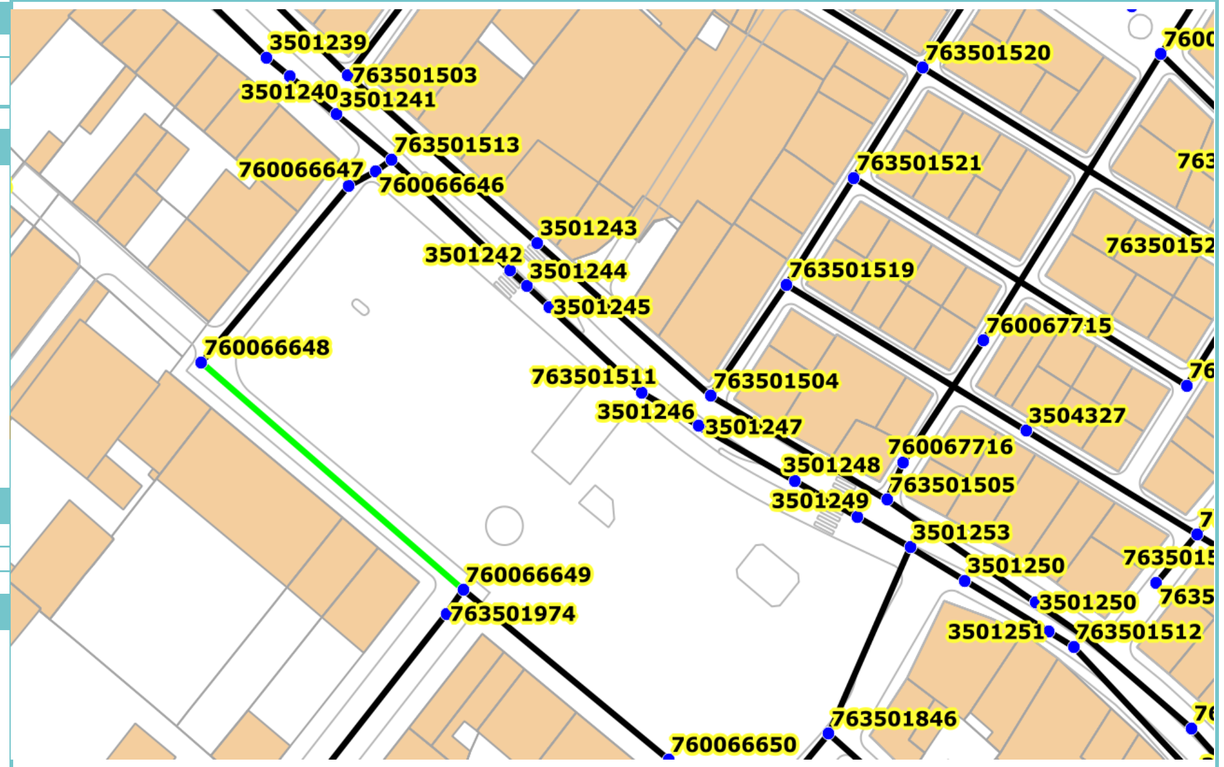

Illustrations

1

2

3

4

Analyse détaillée de l'inspection télévisée

RV amont	RV aval	Caract. tronçon	Anomalies détectées	Etat général du tronçon	Commentaires
760066648 →	**760066649**	PVC 200 mm	Nombre de branchements borgnes : 3	**Bon état**	

Secteur 051

Localisation / Description générale

Localisation :	Commune :	**Aubagne**
	Adresse :	**Boulevard Gambetta**
Références du rapport ITV :		**Cereg Territoires 14/02/2018**

Plan de localisation



Légende

- Regards de visites

Etat tronçons après ITV

- Non inspecté
- Bon
- Moyen
- Mediocre
- Mauvais

Défauts graves

Caractéristiques du tronçon

Tronçons inspectés :	RV760067123 et RV760067124
Longueur inspectée :	50 ml
Matériaux prédominants :	Grès 250 mm

Commentaires / Conclusions

Bon état du tronçon inspecté.

Plan détaillé

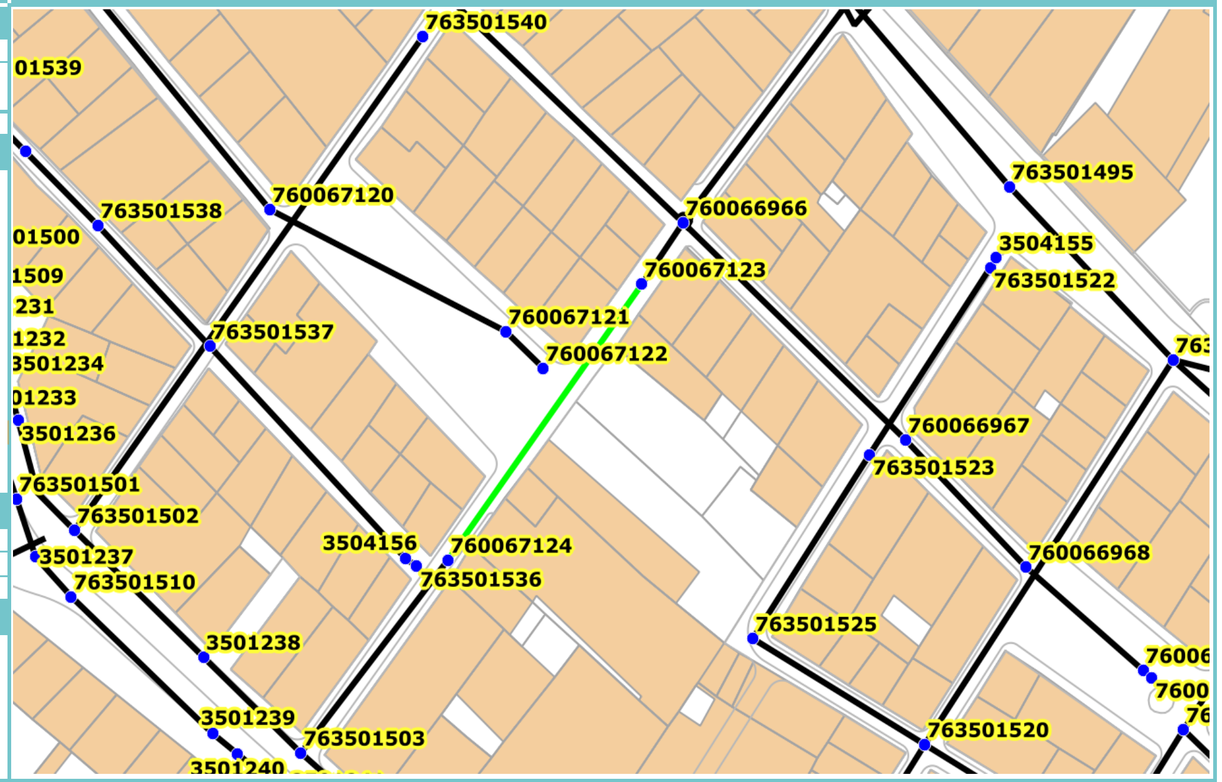

Illustrations

1

2

3

4

Analyse détaillée de l'inspection télévisée

RV amont	RV aval	Caract. tronçon	Anomalies détectées	Etat général du tronçon	Commentaires
760067123 →	**760067124**	Grès 250 mm	Nombre de branchements borgnes : 5	**Bon état**	

Secteur 052

Localisation / Description générale

Localisation :	Commune :	**Aubagne**
	Adresse :	**Allée du 21 Aôut 1944**
Références du rapport ITV :		**Cereg Territoires 14/02/2018**

Plan de localisation

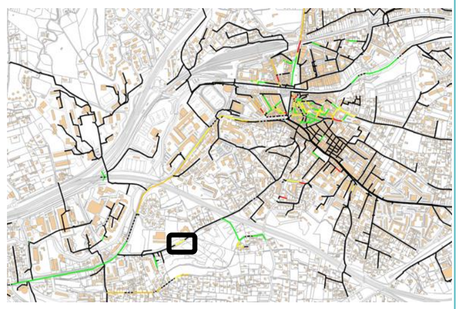

Légende

- Regards de visites

Etat tronçons après ITV

- Non inspecté
- Bon
- Moyen
- Mediocre
- Mauvais

Défauts graves

Caractéristiques du tronçon

Tronçons inspectés :	RV763501827-26 et RV763502756-57-58
Longueur inspectée :	40ml
Matériaux prédominants :	Grès 200 mm

Commentaires / Conclusions

Etat moyen des tronçons analysés, des fissures et des racines ont été détectées.

Plan détaillé

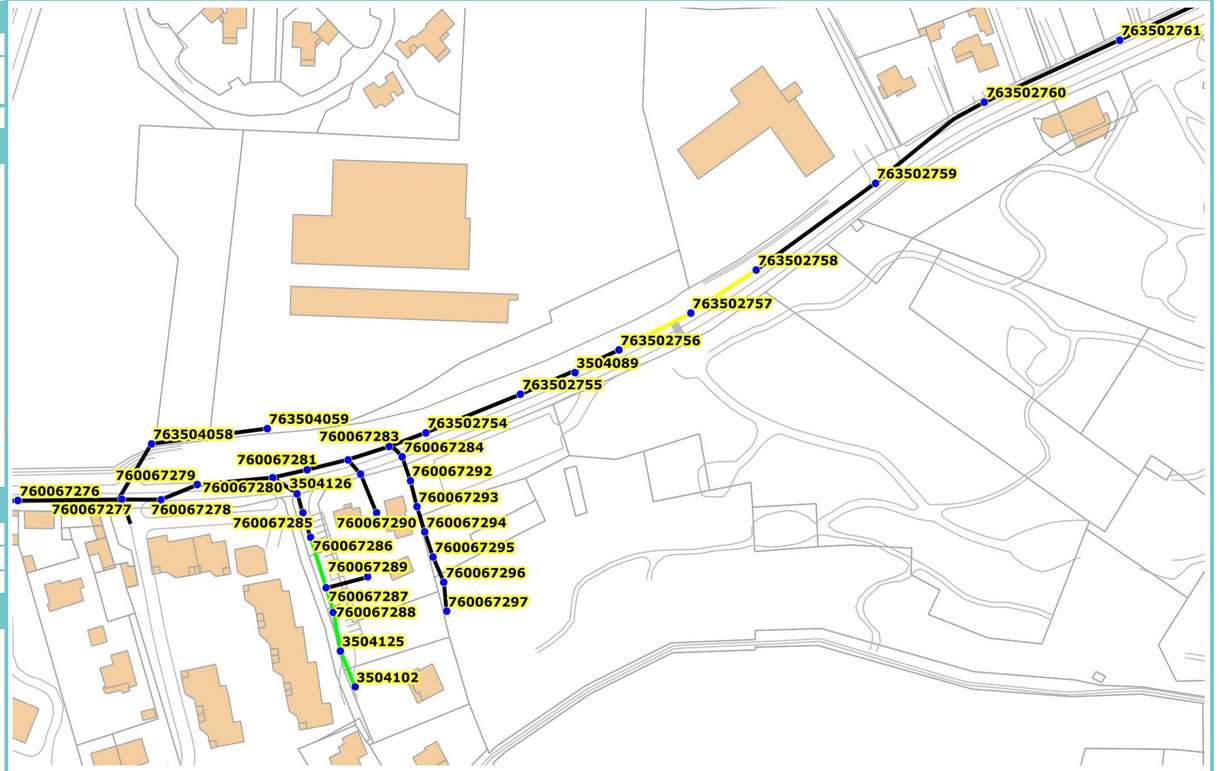

Illustrations

1

2

3

4

Analyse détaillée de l'inspection télévisée

RV amont → RV aval	Caract. tronçon	Anomalies détectées	Etat général du tronçon	Commentaires
763501827 → 763501826	Grès 200 mm	Nombre de branchements borgnes : 0	**Non déterminé**	Qualité de la vidéo trop mauvaise pour pouvoir déterminer l'état de la conduite.
763502758 → 763502757	Grès 200 mm	Nombre de branchements borgnes : 1 Présence de fissures et de racines	**Etat moyen**	
763502757 → 763502756	Grès 200 mm	Nombre de branchements borgnes : 0 Racines	**Etat moyen**	

Secteur 053

Localisation / Description générale

Localisation :	Commune :	**Aubagne**
	Adresse :	**Chemin des Espillières**
Références du rapport ITV :		**Cereg Territoires 14/02/2018**

Plan de localisation

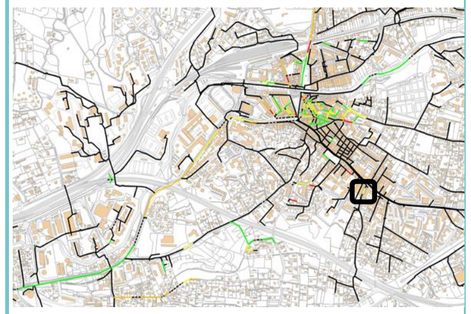

Légende

- Regards de visites

Etat tronçons après ITV

- Non inspecté
- Bon
- Moyen
- Mediocre
- Mauvais

Défauts graves

Caractéristiques du tronçon

Tronçons inspectés :	RV763501807 et RV3504144
Longueur inspectée :	50 ml
Matériaux prédominants :	Grès 200 mm

Commentaires / Conclusions

Etat moyen de la canalisation inspectée. En effet, de nombreuses dégradations de surface ont été détectées.

Plan détaillé

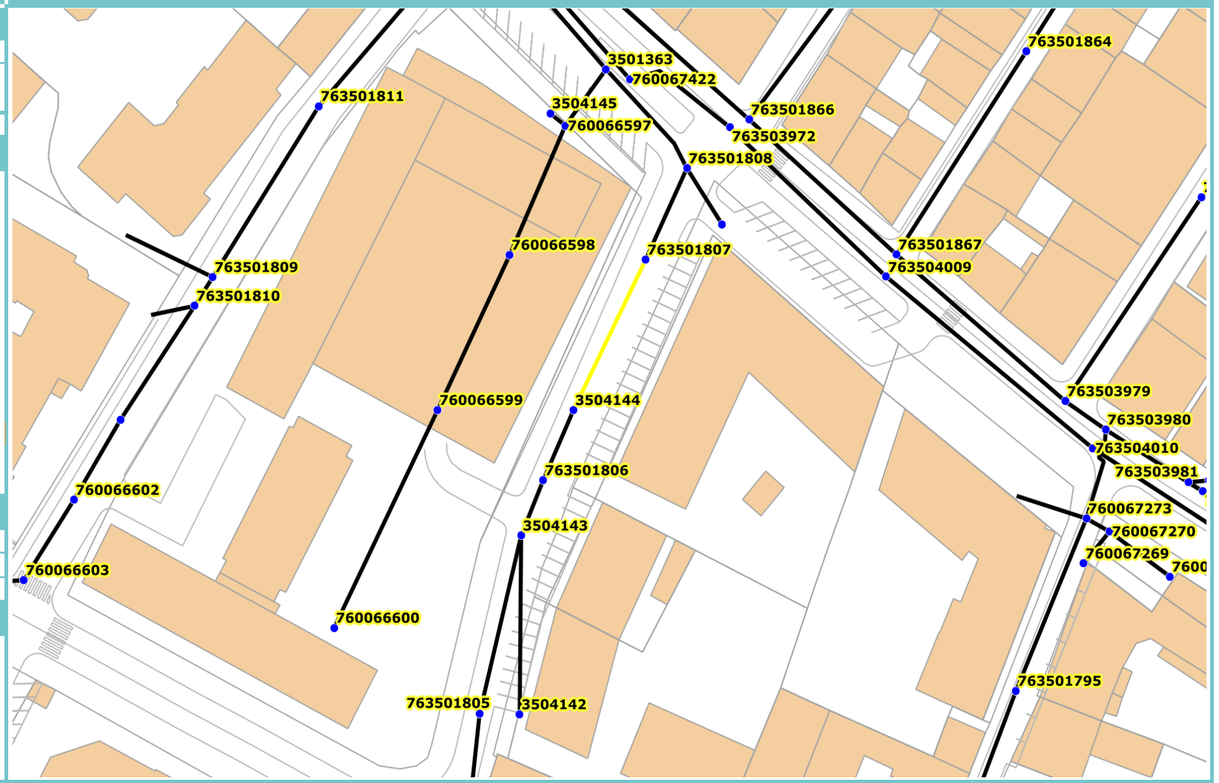

Illustrations

1

2

3

4

Analyse détaillée de l'inspection télévisée

RV amont	RV aval	Caract. tronçon	Anomalies détectées	Etat général du tronçon	Commentaires
763501807 →	**3504144**	Grès 200 mm	Nombre de branchements borgnes : 1 Dégradations de surface	**Etat moyen**	

Secteur 054

Localisation / Description générale

Localisation :	Commune :	**Aubagne**
	Adresse :	**Avenue Marcel Pagnol**
Références du rapport ITV :		**Cereg Territoires 14/02/2018**

Plan de localisation

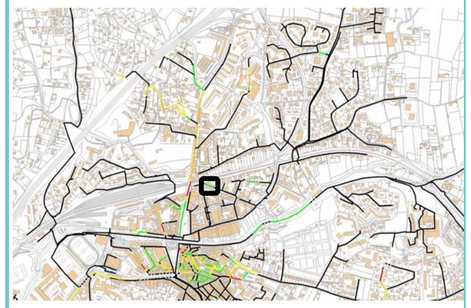

Légende

- Regards de visites

Etat tronçons après ITV

- Non inspecté
- Bon
- Moyen
- Mediocre
- Mauvais

Défauts graves

Caractéristiques du tronçon

Tronçons inspectés :	RV3504186 et RV763502679
Longueur inspectée :	30 ml
Matériaux prédominants :	PVC 200 mm

Commentaires / Conclusions

Bon état du secteur.

Plan détaillé

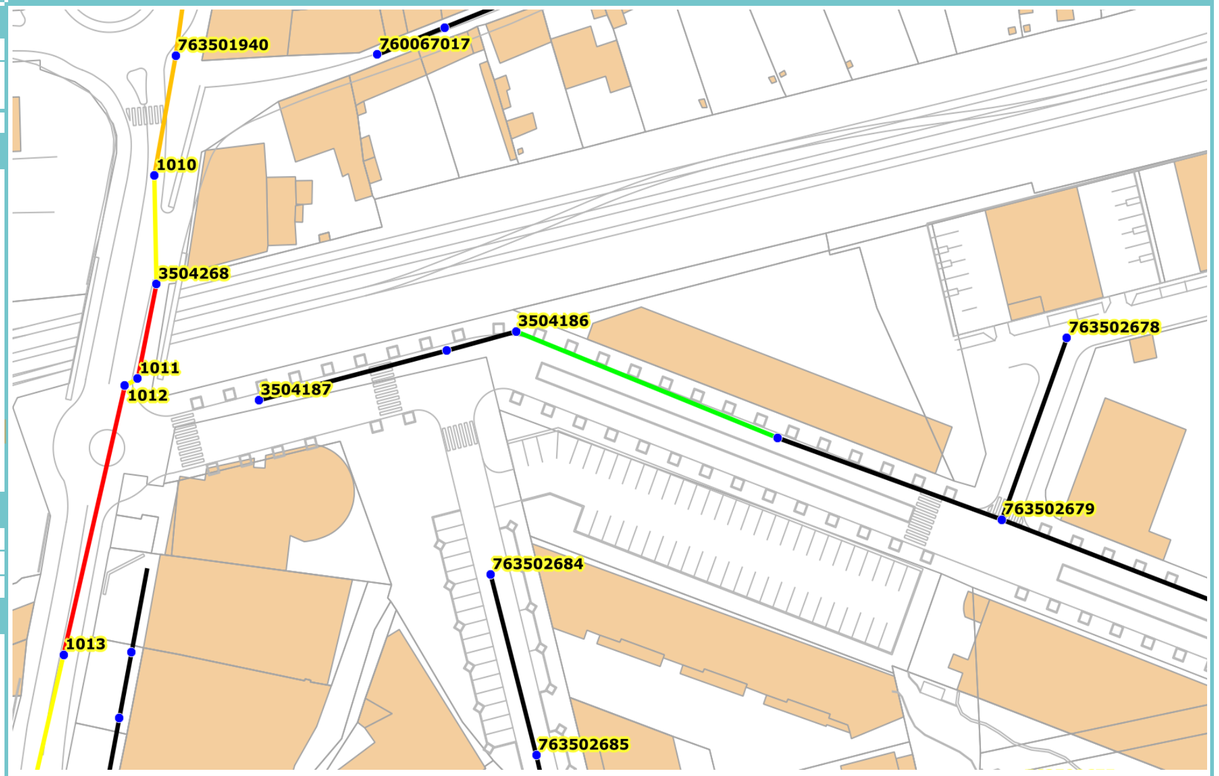

Illustrations

1

2

3

4

Analyse détaillée de l'inspection télévisée

RV amont	RV aval	Caract. tronçon	Anomalies détectées	Etat général du tronçon	Commentaires
3504186	→ **763502679**	PVC 200 mm	Nombre de branchements borgnes : 1	**Bon état**	

Secteur 055

Localisation / Description générale

Localisation :	Commune :	**Aubagne**
	Adresse :	**Avenue Joseph Fallen**
Références du rapport ITV :		**Axis 3D (Rapport n°22417)**

Plan de localisation

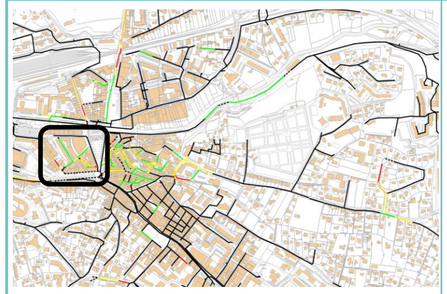

Légende

- Regards de visites

Etat tronçons après ITV

- Non inspecté
- Bon
- Moyen
- Mediocre
- Mauvais

Défauts graves

Caractéristiques du tronçon

Tronçons inspectés :	RV760067818 à 25/763501941 à 43
Longueur inspectée :	180 ml
Matériaux prédominants :	Grès- Amiante ciment, PVC 300-250-200 mm

Commentaires / Conclusions

Etat mitigé du secteur, les tronçons en PVC sont généralement en bon état alors que ceux en Grès ou Amiante-ciment souffrent de plusieurs défauts: flache, fissures, branchements bouchés. Une casse importante a été remarquée sur l'un des tronçons en Grès.

Plan détaillé

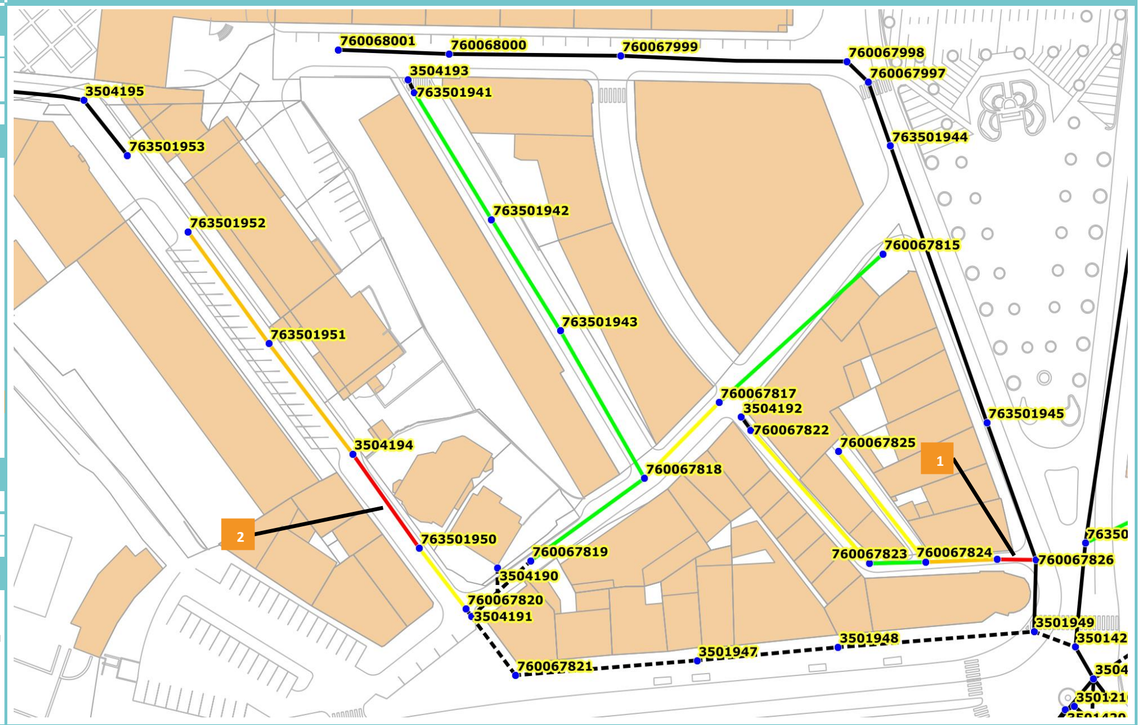

Illustrations

1 A 9,5m du RV760067826, fissures importantes à plusieurs endroits, rupture



2 A 20 4m du RV 3504194, casse de la canalisation ainsi que plusieurs fissures complexes, sol visible



3

4

Analyse détaillée de l'inspection télévisée

RV amont	RV aval	Caract. tronçon	Anomalies détectées	Etat général du tronçon	Commentaires
760067815	760067817	PVC 250 mm	Nombre de branchements borgnes : 6	Bon état	
760067817	760067818	PVC 250 mm	Nombre de branchements borgnes : 3 Flache, dégradation de surface	Etat moyen	
760067818	763501941	PVC 200 mm	Nombre de branchements borgnes: 3+1+2 Flaches	Bon état	
3504194	763501950	Grès 250 mm	Nombre de branchements borgnes : 3 Présence de fissures, casse de la canalisation Branchement bouché	Mauvais état	
763501952	763501951	Grès 250 mm	Nombre de branchements borgnes : 6 Flache, plusieurs fissures, décalage de canalisations 3 réparations ponctuelles	Etat médiocre	
760067820	763501950	Grès 250 mm	Nombre de branchements borgnes : 1 Présence de fissures, flache	Etat moyen	
763501951	3504194	Grès 250 mm	Nombre de branchements borgnes : 1 Flache, plusieurs fissures, décalage de canalisations 2 réparations ponctuelles, branchement bouché	Etat médiocre	
760067826	Aval	Grès 250 mm	Nombre de branchements borgnes : 0 Plusieurs fissures complexes ouvertes, rupture de la canalisation	Mauvais état	
760067826	760067824	Grès 250 mm	Nombre de branchements borgnes : 3 Nombreuses fissures complexes, branchements non étanches Présence d'une réparation ponctuelle	Etat médiocre	
760067824	760067825	Grès 250 mm	Nombre de branchements borgnes : 8 Présence de fissures	Etat moyen	
760067824	760067823	Grès 250 mm	Nombre de branchements borgnes : 1	Bon état	
760067823	760067822	Grès 250 mm	Nombre de branchements borgnes : 15 Présence de fissures	Etat moyen	
760067818	760067819	PVC 250 mm	Nombre de branchements borgnes : 2 Flache	Bon état	

Secteur 056

Localisation / Description générale

Localisation :	Commune :	**Aubagne**
	Adresse :	**Boulevard des Acacias**
Références du rapport ITV :		**Axis 3D (Rapport n°19318)**

Plan de localisation

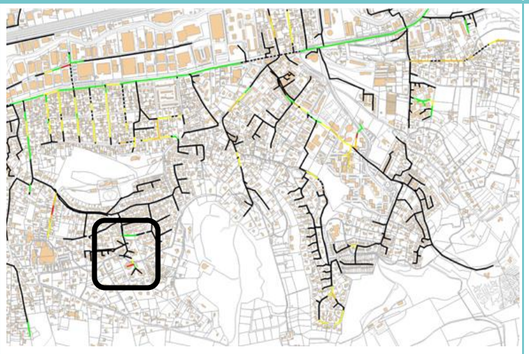

Légende

- Regards de visites

Etat tronçons après ITV

- Non inspecté
- Bon
- Moyen
- Mediocre
- Mauvais

Défauts graves

Caractéristiques du tronçon

Tronçons inspectés :	Du RV 760066039 au 760067629 - du RV 760066033 au RV 760066031,
Longueur inspectée :	150 ml
Matériaux prédominants :	PVC 200 mm

Commentaires / Conclusions

Bon état général du secteur, un tronçon avec fissure et rique d'exfiltration d'eaux usées.

Plan détaillé



Illustrations

1 A 9,30m du RV760066032 (amont), fissures longitudinales, ovalisation



2 A 16,20m du RV 760066039 (aval), obsatcle



3

4

Analyse détaillée de l'inspection télévisée

RV amont		RV aval	Caract. tronçon	Anomalies détectées	Etat général du tronçon	Commentaires
760066031	→	**760066032**	PVC 200 mm	Nombre de branchements borgnes : 0 1 fissure	**Bon état**	
760066043	→	**760066032**	PVC 200 mm	Nombre de branchements borgnes : 10 Fissures longitudinales ouvertes au fil d'eau et en voûte Ovalisations	**Mauvais état**	Risques majeurs d'exfiltrations d'eaux usées
760066032	→	**760066033**	PVC 200 mm	Nombre de branchements borgnes : 0 1 fissure longitudinale Flache	**Etat moyen**	Niveau flache 30%
760067629	→	**2000**	PVC 200 mm	Nombre de branchements borgnes : 0	**Bon état**	
2000	→	**760066039**	PVC 200 mm	Nombre de branchements borgnes : 0 Obstacle au départ du regard 2000 (aval)	**Bon état**	Curer le dépôt

Secteur 057

Localisation / Description générale

Localisation :	Commune :	**Aubagne**
	Adresse :	**Rue Joachim du Bellay**
Références du rapport ITV :		**Axis 3D (Rapport n°19318)**

Plan de localisation

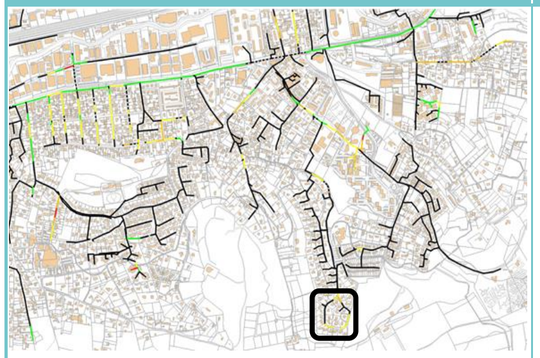

Légende

- Regards de visites

Etat tronçons après ITV

- Non inspecté
- Bon
- Moyen
- Mediocre
- Mauvais

Défauts graves

Caractéristiques du tronçon

Tronçons inspectés :	Du RV 763500941 au RV 763500958
Longueur inspectée :	230 ml
Matériaux prédominants :	Amiante Ciment 200 mm

Commentaires / Conclusions

Etat moyen du secteur, de nombreuses présences de racines ont été constatées au niveau des joints des canalisations.

Plan détaillé



Illustrations

1 A 7,70m du RV763500957 (aval), racines



2 A 7,90m du RV 763500949 (aval), racines



3

4

Analyse détaillée de l'inspection télévisée

RV amont	RV aval	Caract. tronçon	Anomalies détectées	Etat général du tronçon	Commentaires
763500958	763500957	Amiante Ciment 200 mm	Nombre de branchements borgnes : 1	**Etat moyen**	
763500957	763500956	Amiante Ciment 200 mm	Nombre de branchements borgnes : 1 Présence de racines au niveau d'un joint Décalage	**Etat moyen**	
763500950	763500949	Amiante Ciment 200 mm	Nombre de branchements borgnes : 0	**Etat moyen**	
763500949	763500948	Amiante Ciment 200 mm	Nombre de branchements borgnes : 0 Présence de racines au niveau d'un joint	**Etat moyen**	
763500948	763500947	Amiante Ciment 200 mm	Nombre de branchements borgnes : 0 1 joint pénétrant rompu Présence de racines au niveau d'un joint	**Etat moyen**	
763500947	763500946	Amiante Ciment 200 mm	Nombre de branchements borgnes : 1 Légers écaillages	**Etat moyen**	
763500951	763500942	Amiante Ciment 200 mm	Nombre de branchements borgnes : 1 Présence de racines au niveau d'un joint Légers écaillages	**Etat moyen**	
2001	763500942	Amiante Ciment 200 mm	Nombre de branchements borgnes : 0 Fissures circonférentielles ouvertes avec présence de racines 1 joint pénétrant rompu	**Etat médiocre**	
763500942	763500941	Amiante Ciment 200 mm	Nombre de branchements borgnes : 1	**Etat moyen**	Réparation ponctuelle

Secteur 006

Localisation / Description générale

Localisation :	Commune :	**Aubagne**
	Adresse :	**Avenue Maguy Barbaroux**
Références du rapport ITV :		**Axis 3D (Rapport n°19518)**

Plan de localisation

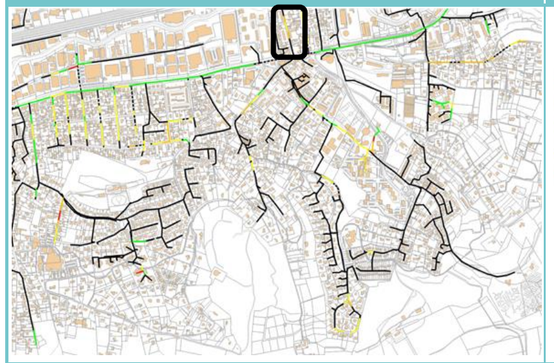

Légende

- Regards de visites

Etat tronçons après ITV

- Non inspecté
- Bon
- Moyen
- Mediocre
- Mauvais

Défauts graves

Caractéristiques du tronçon

Tronçons inspectés :	Du RV 760066566 au RV 760066569
Longueur inspectée :	120 ml
Matériaux prédominants :	Grès 200 mm

Commentaires / Conclusions

Etat du secteur: Médiocre. De nombreuses fissures ont été repérées.

Plan détaillé



Illustrations

1 A 32,80m du RV760066569 (aval), présence de racines



2 A 2,30m du RV760066568 (aval), fissure complexe ouverte



3

4

Analyse détaillée de l'inspection télévisée

RV amont	RV aval	Caract. tronçon	Anomalies détectées	Etat général du tronçon	Commentaires
760066569	**760066568**	Grès 200 mm	Nombre de branchements borgnes : 2 Fissures, perforation Présences de racines au niveau des joints, Flache	**Etat médiocre**	Niveau flache 10%
760066568	**760066567**	Grès 200 mm	Nombre de branchements borgnes : 3 Fissures longitudinales et complexes ouvertes	**Etat moyen**	
760066567	**760066566**	Grès 250 mm	Nombre de branchements borgnes : 2 Fissures, perforation Présence de racines au niveau d'un joint	**Etat médiocre**	

Secteur 059

Localisation / Description générale

Localisation :	Commune :	**Aubagne**
	Adresse :	**Rue François Villon**
Références du rapport ITV :		**Axis 3D (Rapport n°19318)**

Plan de localisation

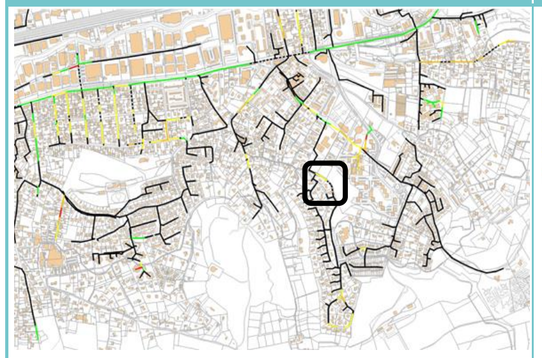

Légende

- Regards de visites

Etat tronçons après ITV

- Non inspecté
- Bon
- Moyen
- Mediocre
- Mauvais

Défauts graves

Caractéristiques du tronçon

Tronçons inspectés :	Du RV 3504067 au RV 763500901
Longueur inspectée :	80 ml
Matériaux prédominants :	Amiante Ciment 200 mm

Commentaires / Conclusions

Etat moyen du secteur,des dégradations de surfaces ont été observées et sont dues principalement à l'usure.

Plan détaillé



Illustrations

1

2

3

4

Analyse détaillée de l'inspection télévisée

RV amont	RV aval	Caract. tronçon	Anomalies détectées	Etat général du tronçon	Commentaires
763500899	**763500898**	Amiante Ciment 200 mm	Nombre de branchements borgnes : 0	**Etat moyen**	
763500898	**3504067**	Amiante Ciment 200 mm	Nombre de branchements borgnes : 0 Ecaillages	**Etat moyen**	
763500900	**763500899**	Amiante Ciment 200 mm	Nombre de branchements borgnes : 0 Dépôt important (25%)	**Non déterminé**	Inspection abandonnée à cause d'une obstruction - hydrocurage impossible

Secteur 060

Localisation / Description générale

Localisation :	Commune :	**La Penne-sur-Huveaune**
	Adresse :	**Chemin Fernand Cammi**
Références du rapport ITV :		

Plan de localisation



Légende

- Regards de visites

Etat tronçons après ITV

- Non inspecté
- Bon
- Moyen
- Mediocre
- Mauvais

Défauts graves

Caractéristiques du tronçon

Tronçons inspectés :	
Longueur inspectée :	90 ml
Matériaux prédominants :	

Commentaires / Conclusions

Plan détaillé

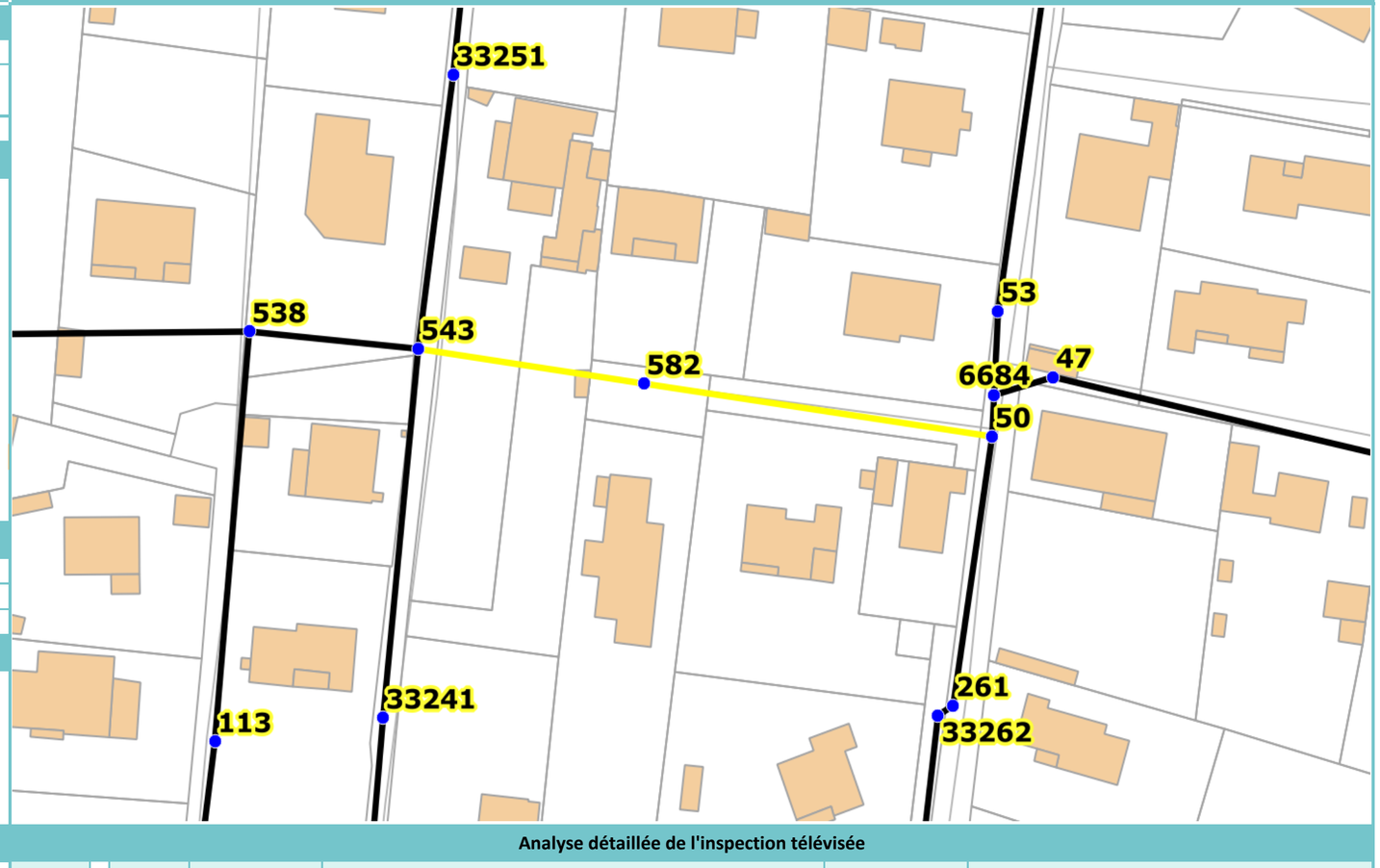

Illustrations

1

2

3

4

Analyse détaillée de l'inspection télévisée

RV amont	RV aval	Caract. tronçon	Anomalies détectées	Etat général du tronçon	Commentaires
			Nombre de branchements borgnes : 0		
			Nombre de branchements borgnes : 0		
			Nombre de branchements borgnes : 2		

Secteur 061

Localisation / Description générale

Localisation :	Commune :	**Aubagne**
	Adresse :	**Avenue de Jouques / Avenue des Paluds**
Références du rapport ITV :		**Axis 3D (Rapport n°19518)**

Plan de localisation

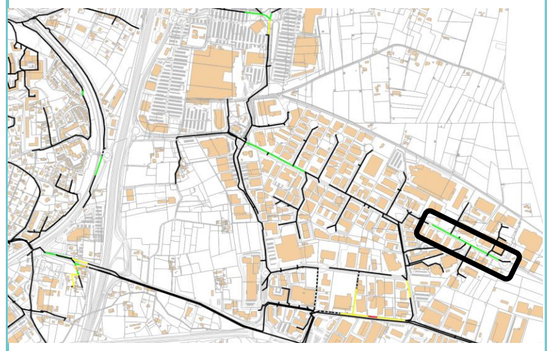

Légende

- Regards de visites

Etat tronçons après ITV

- Non inspecté
- Bon
- Moyen
- Mediocre
- Mauvais

Défauts graves

Caractéristiques du tronçon

Tronçons inspectés :	Du RV760068135 au RV760068140 et du RV760067608 au RV760067610
Longueur inspectée :	350 ml
Matériaux prédominants :	PVC 200 mm / Amiante Ciment 200 mm

Commentaires / Conclusions

Bon état général du secteur, dépôt de graisse et obstruction au niveau de l'avenue des Paluds.

Plan détaillé



Illustrations

1 A 11,80m du RV760067609 (amont), obstruction



2 A 15,70m du RV760067609 (aval), anneau d'étanchéité pénétrant et rompu



3

4

Analyse détaillée de l'inspection télévisée

RV amont	RV aval	Caract. tronçon	Anomalies détectées	Etat général du tronçon	Commentaires
760068135	760068136	PVC 200 mm	Nombre de branchements borgnes : 1	**Bon état**	Branchements à contre sens hydraulique
760068136	760068049	PVC 200 mm	Nombre de branchements borgnes : 0	**Bon état**	
760068049	760068137	PVC 200 mm	Nombre de branchements borgnes : 0 Flache	**Bon état**	Niveau flache de 20%
760068137	763500645	PVC 200 mm	Nombre de branchements borgnes : 0 Poinçonnement Flache	**Bon état**	
760068140	760068139	PVC 200 mm	Nombre de branchements borgnes : 0 Flache	**Bon état**	Niveau flache de 15%
760068139	2006	PVC 200 mm	Nombre de branchements borgnes : 0 Flaches	**Bon état**	Niveau flache de 15%
2006	760068138	PVC 200 mm	Nombre de branchements borgnes : 0 Flaches	**Bon état**	Niveau flache de 25%
760067610	760067609	Amiante Ciment 200 mm	Nombre de branchements borgnes : 1 Dépôt de graisse et obstruction partielle de la canalisation Encombrement majeur	**Etat moyen**	Inspection abandonnée à cause d'une obstruction
760067609	760067608	Amiante Ciment 200 mm	Nombre de branchements borgnes : 1 Joints defectueux	**Etat moyen**	

Secteur 062

Localisation / Description générale

Localisation :	Commune :	**Aubagne**
	Adresse :	**D96**
Références du rapport ITV :		**Axis 3D (Rapport n°19318)**

Plan de localisation



Légende

- Regards de visites

Etat tronçons après ITV

- Non inspecté
- Bon
- Moyen
- Mediocre
- Mauvais

Défauts graves

Caractéristiques du tronçon

Tronçons inspectés :	Du RV 3504324 au RV 760068092 - du RV 760067669 au RV 2003
Longueur inspectée :	330 ml
Matériaux prédominants :	PVC 200 mm

Commentaires / Conclusions

Bon état général du secteur.

Plan détaillé



Illustrations

1

2

3

4

Analyse détaillée de l'inspection télévisée

RV amont → RV aval	Caract. tronçon	Anomalies détectées	Etat général du tronçon	Commentaires
760068092 → 760068093	PVC 200 mm	Nombre de branchements borgnes : 0 Flache	**Bon état**	Présence d'une manchette de réparation
760068093 → 760068094	PVC 200 mm	Nombre de branchements borgnes : 0	**Bon état**	
760068094 → 760068095	PVC 200 mm	Nombre de branchements borgnes : 7 Flache 2 Branchements sans bouchon : Présence de terre, risque d'apports d'ECP	**Bon état**	2 branchements avec sol visible - niveau flache 40% Branchement avec racines (29,9 m du RV760068095)
760068095 → 760068096	PVC 200 mm	Nombre de branchements borgnes : 2 Flache Anneau d'étanchéité pénétrant	**Bon état**	Niveau flache 10%
2003 → 760067668	PVC 200 mm	Nombre de branchements borgnes : 0 Flache	**Bon état**	Niveau flache 15%
760067668 → 760067667	PVC 200 mm	Nombre de branchements borgnes : 0	**Bon état**	
760067667 → 760067666	PVC 200 mm	Nombre de branchements borgnes : 0	**Bon état**	
760067666 → 760067664	PVC 200 mm	Nombre de branchements borgnes : 0	**Bon état**	
760067664 → 760067669	PVC 200 mm	Nombre de branchements borgnes : 0 Flache	**Bon état**	Niveau flache 25%

Secteur 063

Localisation / Description générale

Localisation :	Commune :	**Aubagne**
	Adresse :	**Avenue de Passe-temps**
Références du rapport ITV :		**Axis 3D (Rapport n°19318)**

Plan de localisation

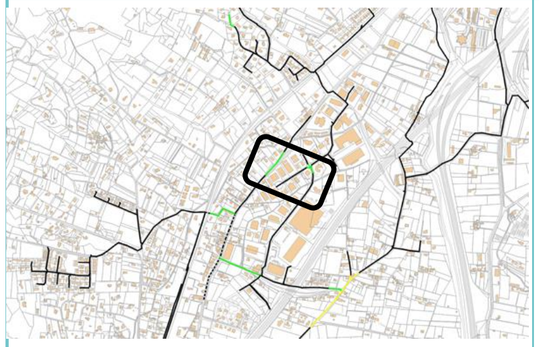

Légende

- Regards de visites

Etat tronçons après ITV

- Non inspecté
- Bon
- Moyen
- Mediocre
- Mauvais

Défauts graves

Caractéristiques du tronçon

Tronçons inspectés :	Du RV 760068115 au RV 760068112 - du RV 2005 au RV 763502162
Longueur inspectée :	210 ml
Matériaux prédominants :	PVC 200 mm

Commentaires / Conclusions

Bon état général du secteur.

Plan détaillé



Illustrations

1

2

3

4

Analyse détaillée de l'inspection télévisée

RV amont	RV aval	Caract. tronçon	Anomalies détectées	Etat général du tronçon	Commentaires
760068112	**760068113**	PVC 200 mm	Nombre de branchements borgnes : 1	**Bon état**	
760068113	**760068114**	PVC 200 mm	Nombre de branchements borgnes : 1	**Bon état**	
760068114	**760068115**	PVC 200 mm	Nombre de branchements borgnes : 3	**Bon état**	Inspection visuelle partielle à cause d'une immersion de la caméra
763502162	**763502159**	PVC 200 mm	Nombre de branchements borgnes : 0	**Bon état**	Réparation ponctuelle
763502779	**763502159**	PVC 200 mm	Nombre de branchements borgnes : 0 Flache	**Bon état**	Niveau flache 10%
763502778	**763502159**	PVC 200 mm	Nombre de branchements borgnes : 0	**Bon état**	
763502159	**2005**	PVC 200 mm	Nombre de branchements borgnes : 0 Flache	**Bon état**	Niveau flache 10%

Secteur 064

Localisation / Description générale

Localisation :	Commune :	**Aubagne**
	Adresse :	**Lotissement la Joinville**
Références du rapport ITV :		**Axis 3D (Rapport n°19318)**

Plan de localisation

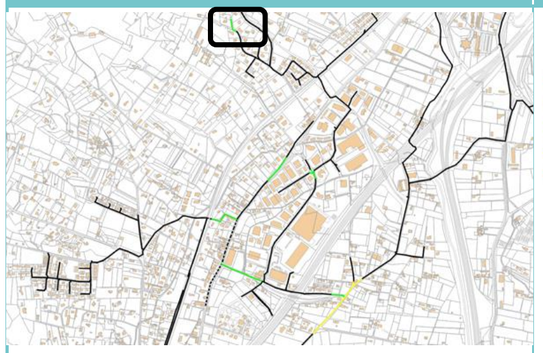

Légende

- Regards de visites

Etat tronçons après ITV

- Non inspecté
- Bon
- Moyen
- Mediocre
- Mauvais

Défauts graves

Caractéristiques du tronçon

Tronçons inspectés :	Du RV 763503333 amont au RV 763503334
Longueur inspectée :	70 ml
Matériaux prédominants :	PVC 200 mm

Commentaires / Conclusions

Bon état général du secteur.

Plan détaillé

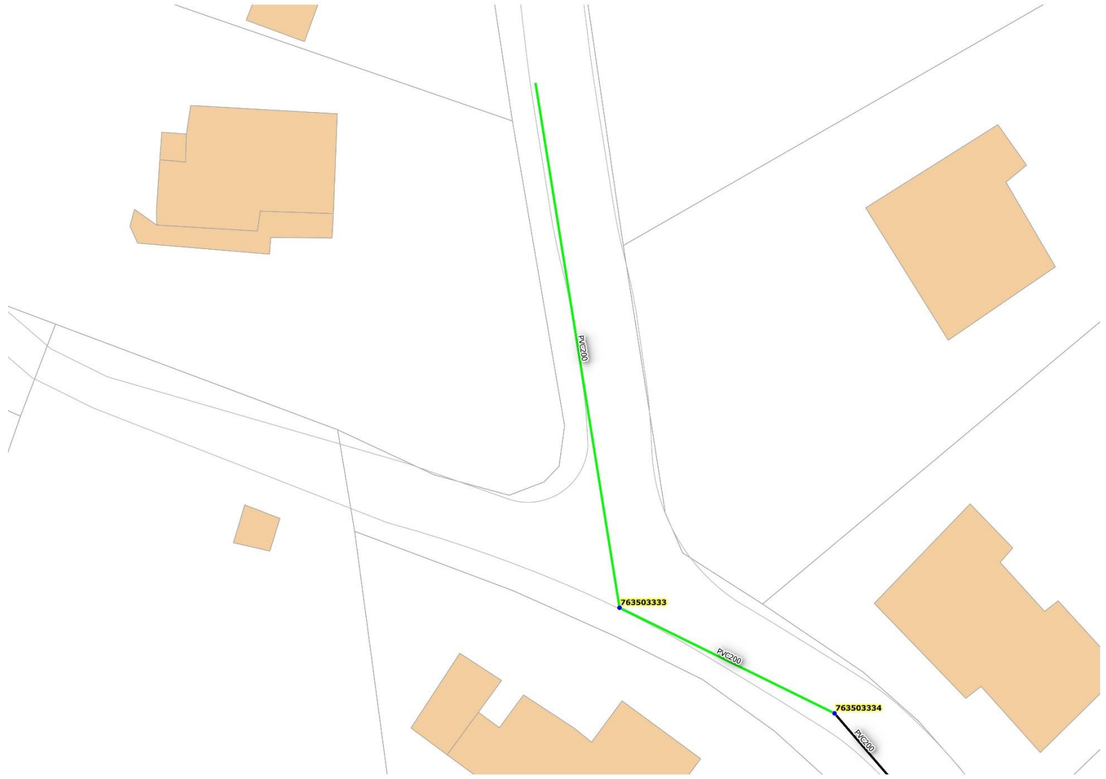

Illustrations

1

2

3

4

Analyse détaillée de l'inspection télévisée

RV amont	RV aval	Caract. tronçon	Anomalies détectées	Etat général du tronçon	Commentaires
Amont	**763503333**	PVC 200 mm	Nombre de branchements borgnes : 2	**Bon état**	
763503333	**763503334**	PVC 200 mm	Nombre de branchements borgnes : 0	**Bon état**	