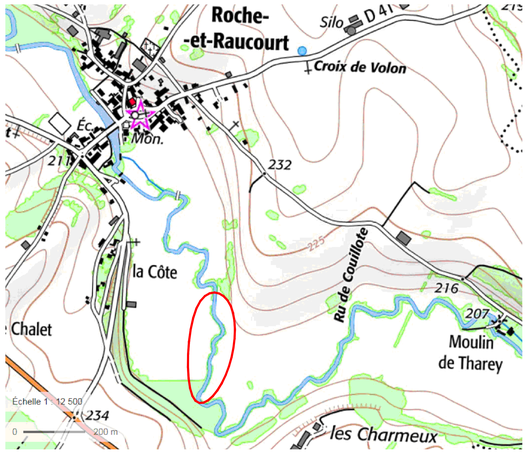

Légende
Profil en travers topographique
Emprise des travaux de restauration
Seuil de fond
Clôture à mettre en place
Abreuvoir à créer

Variante 2 :
Linéaire de restauration 370 m
Apport des matériaux pour constituer 100 % du substrat biogène
Pose de géotextile sur la concavité des berges travaillées (50 % du linéaire de berges)
Création d'une dérivation temporaire du cours d'eau
Mise en place de 3 seuils de fond
Mise en place de 3 abreuvoirs aménagés
Mise en place d'un passage à gué

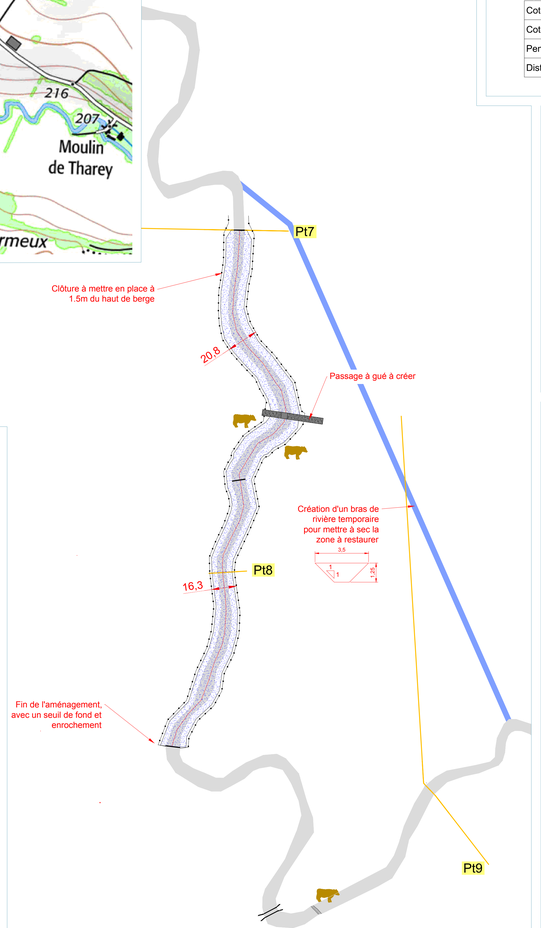

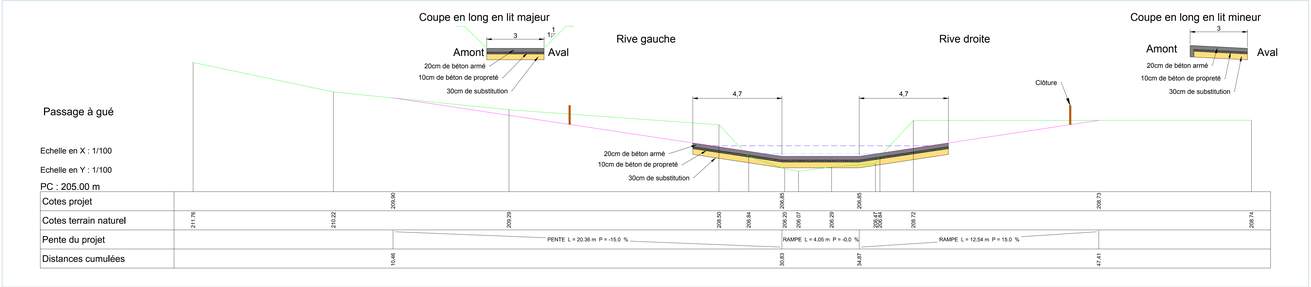

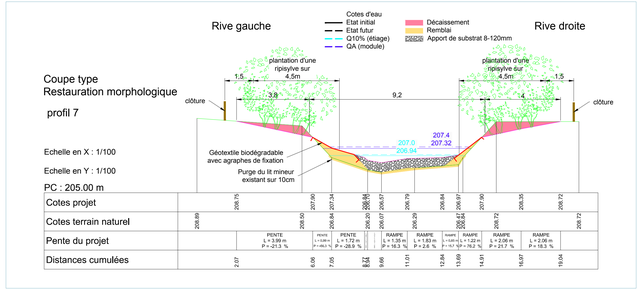

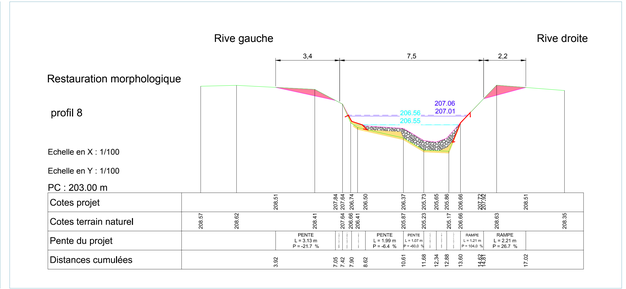

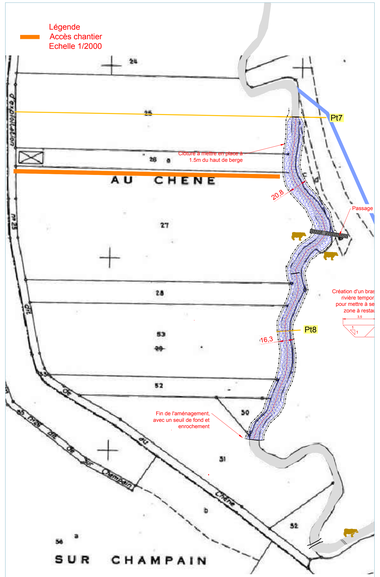

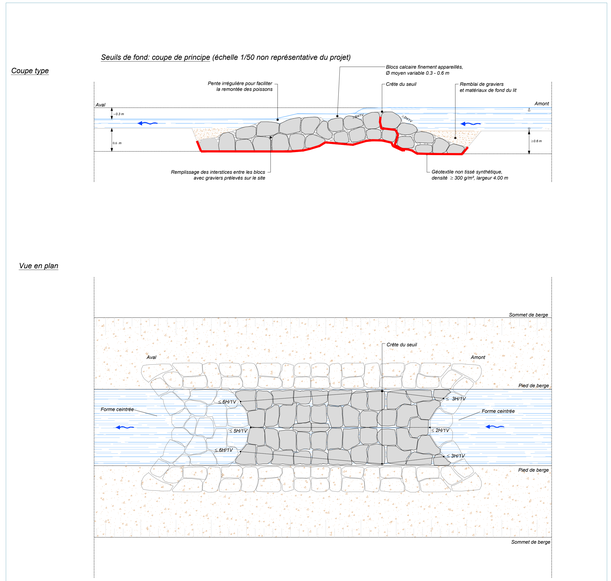

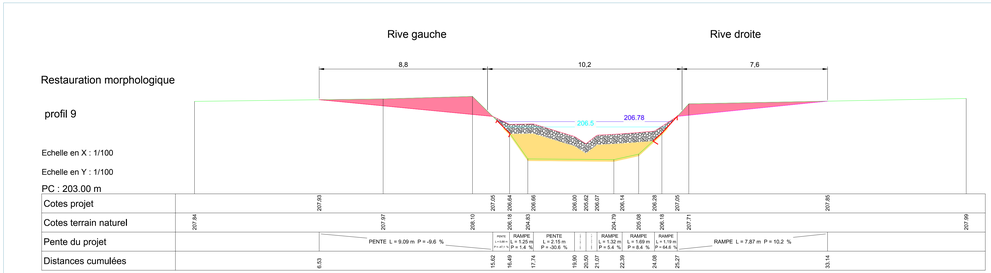

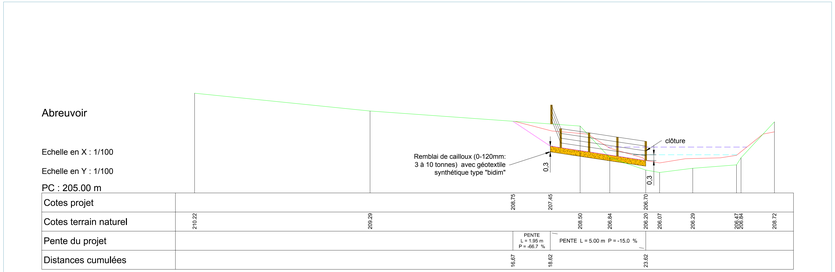

Ce plan ne constitue en aucun cas un plan d'exécution des ouvrages. Le fond de plan est issu de plans cadastraux et n'a aucune valeur foncière. La précision des éléments n'est pas compatible avec l'utilisation de ce plan pour exécuter directement les travaux. Les réseaux existants reportés sont issus de renseignements transmis par les concessionnaires. Leur tracé est donné à **titre indicatif** et ne dispense pas les entreprises de réaliser les DICT.

Commune de roche et Raucourt

Etude de restauration du Vannon en amont de sa confluence avec la Bonde

AVP

Indice	Date	Description	Dess.	Vérif.	Appr.
2.0	17/12/2018		SJ	LB	LB
1.0	20/09/2018	Première édition	SJ	LB	LB

Restauration morphologique

Echelle	N° d'Affaire	Plan N°
1/1250	BH 7013	retauration morpho

PLAN DE MASSE ET PROFILS - VARIANTE 2

Naldeo INGÉNIERIE & CONSEIL
Agence de MONTELIMAR - 130 route de Châteauneuf CS 50118 - 26203 MONTELIMAR Cedex - Tel. 04 75 92 05 70, Fax 04 75 92 05 79 - www.naldeo.fr