Fiche bief n°001 - CANAL DU PATY
COMMUNE DE MIRAMAS

Date de la visite		13/01/2016
Localisation de l'ouvrage		
Coordonnées Début GPS en WGS84	N	43.61862
	E	5.02937
Coordonnées Fin GPS en WGS84	N	43.61867
	E	5.02914

Description de l'ouvrage

TYPE DE BERGE	Béton	■	ETAT	Bon	☐
	Terre	☐		Moyen	■
	Enrochement	☐		Mauvais	☐
	Autre	☐			
TYPE DE FOND	Béton	■	ETAT	Bon	☐
	Terre	☐		Moyen	■
	Enrochement	☐		Mauvais	☐
	Autre	☐			
SECTION	U	■		Busée	☐
	V	☐		Autre	☐

Coupe de l'ouvrage avec dimensions

REMARQUES DU TERRAIN

A la prise d'eau le canal béton a une Largeur de 0,7 m pour une hauteur de 1.13 m
puis il y a un canal venturi de dimension Largeur = 0.42 m pour une hauteur : 1.02 m
puis en fin de zone un cadre béton de Largeur = 1.25 m et hauteur : 0.96 m

Fiche bief n°001 - CANAL DU PATY
COMMUNE DE MIRAMAS

Visuels

Début de la zone

N 43.61862
E 5.02937

Début de la zone

Canal venturi

Aval du canal venturi

Fiche bief n°002 - CANAL DU PATY
COMMUNE DE MIRAMAS

Date de la visite		13/01/2016
Localisation de l'ouvrage		
Coordonnées Début GPS en WGS84	N	43.61867
	E	5.02914
Coordonnées Fin GPS en WGS84	N	43.61314
	E	5.02384

Description de l'ouvrage

TYPE DE BERGE	Béton	☐	ETAT	Bon	☐
	Terre	■		Moyen	■
	Enrochement	☐		Mauvais	☐
	Autre	☐			
TYPE DE FOND	Béton	☐	ETAT	Bon	■
	Terre	■		Moyen	☐
	Enrochement	☐		Mauvais	☐
	Autre	☐			
SECTION	U	■		Busée	☐
	V	☐		Autre	☐

Coupe de l'ouvrage avec dimensions

REMARQUES DU TERRAIN

Section de largeur = 2 m et hauteur des berges de 1.70 m
par endroit : érosion des berges
berge en terre en terrain globalement limoneux

Fiche bief n°002 - CANAL DU PATY
COMMUNE DE MIRAMAS

Visuels

Début de la zone

N 43.61867
E 5.02914

Fin de section

N 43.61314
E 5.02384

Trou dans la berge en fin de section

N 43.61314
E 5.02384

Fiche bief n°003 - CANAL DU PATY
COMMUNE DE MIRAMAS

Date de la visite		13/01/2016
Localisation de l'ouvrage		
Coordonnées Début GPS en WGS84	N	43.61643
	E	5.02509
Coordonnées Fin GPS en WGS84	N	43.61628
	E	5.02499

Description de l'ouvrage

TYPE DE BERGE	Béton	■	ETAT	Bon	■
	Terre	□		Moyen	□
	Enrochement	□		Mauvais	□
	Autre	□			
TYPE DE FOND	Béton	■	ETAT	Bon	■
	Terre	□		Moyen	□
	Enrochement	□		Mauvais	□
	Autre	□			
SECTION	U	■		Busée	□
	V	□		Autre	□

Coupe de l'ouvrage avec dimensions

REMARQUES DU TERRAIN

Zone particulière au sein du bief n°2, zone bétonnée assez courte
Largeur du canal = 2.25 m, hauteur des berges : 1 m

Fiche bief n°003 - CANAL DU PATY
COMMUNE DE MIRAMAS

Visuels

Début de la zone

N 43.61643
E 5.02509

N 43.61643
E 5.02509

N 43.61628
E 5.02499

Fiche bief n°004 - CANAL DU PATY
COMMUNE DE MIRAMAS

Date de la visite		13/01/2016
Localisation de l'ouvrage		
Coordonnées Début GPS en WGS84	N	43.61314
	E	5.02384
Coordonnées Fin GPS en WGS84	N	43.61274
	E	5.02339

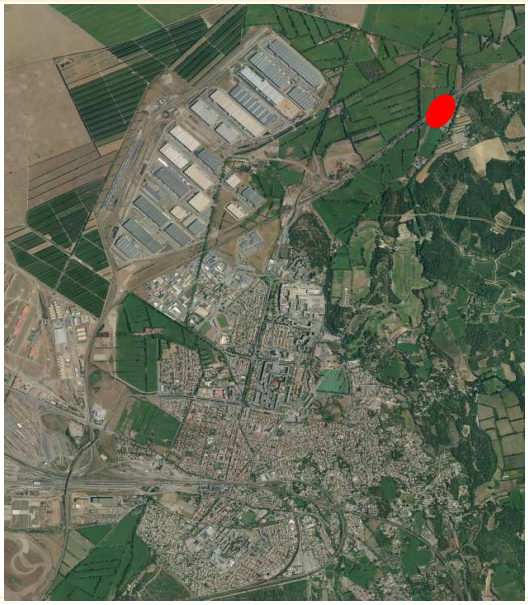

Description de l'ouvrage

TYPE DE BERGE	Béton	■	ETAT	Bon	■
	Terre	□		Moyen	□
	Enrochement	□		Mauvais	□
	Autre	□			
TYPE DE FOND	Béton	■	ETAT	Bon	■
	Terre	□		Moyen	□
	Enrochement	□		Mauvais	□
	Autre	□			
SECTION	U	■		Busée	□
	V	□		Autre	□

Coupe de l'ouvrage avec dimensions

REMARQUES DU TERRAIN

Zone bétonnée assez courte, 80 m environ
Largeur du canal = 1.75 m, hauteur des berges : 1 m

Fiche bief n°004 - CANAL DU PATY
COMMUNE DE MIRAMAS

Visuels

N 43.61314
E 5.02384

Fiche bief n°005 - CANAL DU PATY
COMMUNE DE MIRAMAS

Date de la visite		13/01/2016
Localisation de l'ouvrage		
Coordonnées Début GPS en WGS84	N	43.61274
	E	5.02339
Coordonnées Fin GPS en WGS84	N	43.60714
	E	5.01983

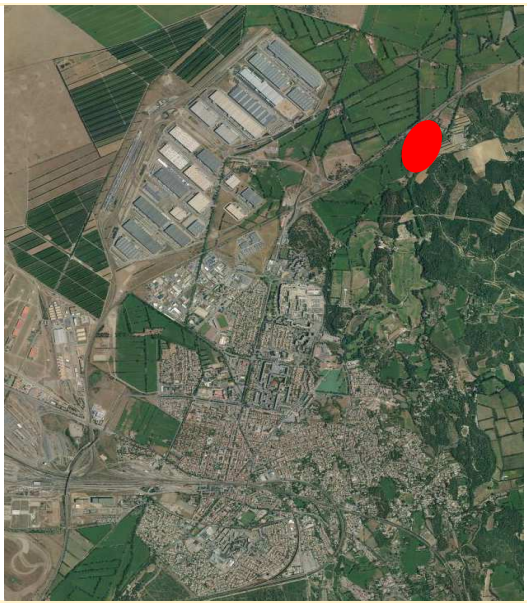

Description de l'ouvrage

TYPE DE BERGE	Béton	☐	ETAT	Bon	☐
	Terre	■		Moyen	■
	Enrochement	☐		Mauvais	☐
	Autre	☐			
TYPE DE FOND	Béton	☐	ETAT	Bon	■
	Terre	■		Moyen	☐
	Enrochement	☐		Mauvais	☐
	Autre	☐			
SECTION	U	■		Busée	☐
	V	☐		Autre	☐

Coupe de l'ouvrage avec dimensions

REMARQUES DU TERRAIN

Largeur du canal =2.10 m, hauteur des berges : 1.30 m

Fiche bief n°005 - CANAL DU PATY
COMMUNE DE MIRAMAS

Visuels

Début de zone

N 43.61274
E 5.02339

Erosion de la berge rive gauche

N 43.61004
E 5.02155

Fin de section

N 43.60714
E 5.01983

Fiche bief n°006 - CANAL DU PATY
COMMUNE DE MIRAMAS

Date de la visite		13/01/2016
Localisation de l'ouvrage		
Coordonnées Début GPS en WGS84	N	43.60714
	E	5.01984
Coordonnées Fin GPS en WGS84	N	43.60673
	E	5.01958

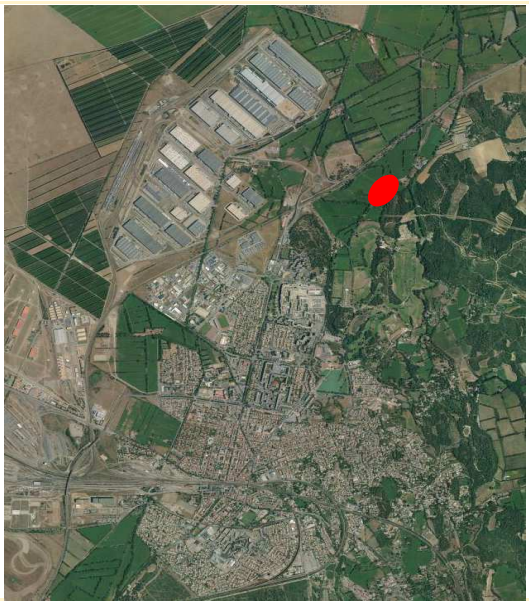

Description de l'ouvrage

TYPE DE BERGE	Béton	■	ETAT	Bon	■
	Terre	■		Moyen	□
	Enrochement	□		Mauvais	□
	Autre	□			
TYPE DE FOND	Béton	□	ETAT	Bon	■
	Terre	■		Moyen	□
	Enrochement	□		Mauvais	□
	Autre	□			
SECTION	U	■		Busée	□
	V	□		Autre	□

Coupe de l'ouvrage avec dimensions

REMARQUES DU TERRAIN

Section assez courte présentant une rive gauche en béton et une rive droite en terre
Largeur du canal = 1.55 m, Hauteur en rive gauche (côté béton) : 1.60 m et 1.20 en rive droite

Fiche bief n°006 - CANAL DU PATY
COMMUNE DE MIRAMAS

Visuels

N 43.60714
E 5.01984

Fiche bief n°007 - CANAL DU PATY
COMMUNE DE MIRAMAS

Date de la visite		13/01/2016
Localisation de l'ouvrage		
Coordonnées Début GPS en WGS84	N	43.60673
	E	5.01958
Coordonnées Fin GPS en WGS84	N	43.60486
	E	5.01752

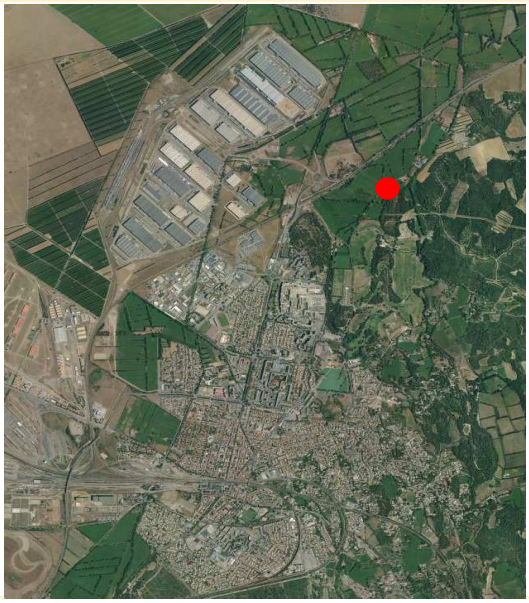

Description de l'ouvrage

TYPE DE BERGE	Béton	☐	ETAT	Bon	☐
	Terre	■		Moyen	■
	Enrochement	☐		Mauvais	☐
	Autre	☐			
TYPE DE FOND	Béton	☐	ETAT	Bon	■
	Terre	■		Moyen	☐
	Enrochement	☐		Mauvais	☐
	Autre	☐			
SECTION	U	■		Busée	☐
	V	☐		Autre	☐

Coupe de l'ouvrage avec dimensions

REMARQUES DU TERRAIN

Largeur du canal =1.60 m, hauteur des berges : 1.20 m
Erosion des berges par endroit (creusement au niveau du fil d'eau)

Fiche bief n°007 - CANAL DU PATY
COMMUNE DE MIRAMAS

Visuels

Début de zone

N 43.60673
E 5.01958

Fiche bief n°008 - CANAL DU PATY
COMMUNE DE MIRAMAS

Date de la visite		13/01/2016
Localisation de l'ouvrage		
Coordonnées Début GPS en WGS84	N	43.60483
	E	5.01706
Coordonnées Fin GPS en WGS84	N	43.60511
	E	5.01171

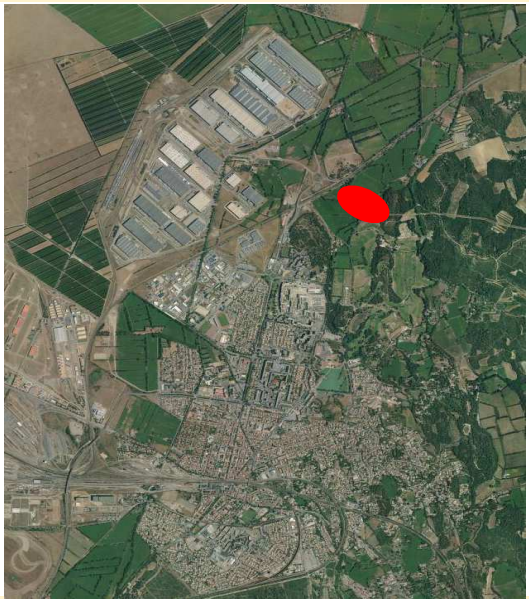

Description de l'ouvrage

TYPE DE BERGE	Béton	☐	ETAT	Bon	☐
	Terre	■		Moyen	■
	Enrochement	☐		Mauvais	☐
	Autre	☐			
TYPE DE FOND	Béton	☐	ETAT	Bon	■
	Terre	■		Moyen	☐
	Enrochement	☐		Mauvais	☐
	Autre	☐			
SECTION	U	■		Busée	☐
	V	☐		Autre	☐

Coupe de l'ouvrage avec dimensions

REMARQUES DU TERRAIN

Largeur du canal =1.80 m, hauteur des berges : 0.90 m

Fiche bief n°008 - CANAL DU PATY
COMMUNE DE MIRAMAS

Visuels

Début de zone

N 43.60483
E 5.01706

Zone aval après la traversée 1ère route

Aval du pont

Aval du pont

Fiche bief n°009 - CANAL DU PATY
COMMUNE DE MIRAMAS

Date de la visite		13/01/2016
Localisation de l'ouvrage		
Coordonnées Début GPS en WGS84	N	43.60511
	E	5.01170
Coordonnées Fin GPS en WGS84	N	43.60566
	E	5.01051

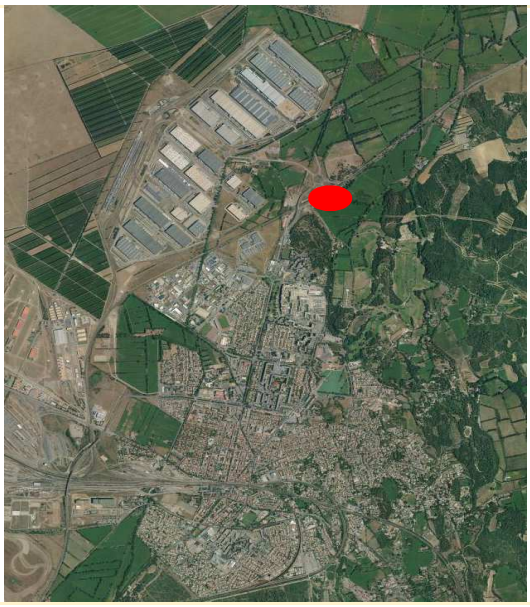

Description de l'ouvrage

TYPE DE BERGE	Béton	■	ETAT	Bon	☐
	Terre	☐		Moyen	■
	Enrochement	☐		Mauvais	■
	Autre	☐			
TYPE DE FOND	Béton	☐	ETAT	Bon	■
	Terre	■		Moyen	☐
	Enrochement	☐		Mauvais	☐
	Autre	☐			
SECTION	U	■		Busée	☐
	V	☐		Autre	☐

Coupe de l'ouvrage avec dimensions

REMARQUES DU TERRAIN

Largeur du canal =0.90 m (fond du canal) , hauteur des berges : 1.0 m

Fiche bief n°009 - CANAL DU PATY
COMMUNE DE MIRAMAS

Visuels

Début de zone

N 43.60511
E 5.01170

Erosion de la berge en rive gauche

Erosion de la berge

Erosion sous berge en amont pont sous route et voie SNCF, proche de la fin de section

Fiche bief n°010 - CANAL DU PATY
COMMUNE DE MIRAMAS

Date de la visite		13/01/2016
Localisation de l'ouvrage		
Coordonnées Début GPS en WGS84	N	43.60575
	E	5.01033
Coordonnées Fin GPS en WGS84	N	43.60622
	E	5.00954

Description de l'ouvrage

TYPE DE BERGE	Béton	■	ETAT	Bon	■
	Terre	□		Moyen	□
	Enrochement	□		Mauvais	□
	Autre	□			
TYPE DE FOND	Béton	■	ETAT	Bon	■
	Terre	□		Moyen	□
	Enrochement	□		Mauvais	□
	Autre	□			
SECTION	U	■		Busée	□
	V	□		Autre	□

Coupe de l'ouvrage avec dimensions

REMARQUES DU TERRAIN

Cadre béton neuf hauteur : 1.25 m, largeur : 1 m

Fiche bief n°010 - CANAL DU PATY
COMMUNE DE MIRAMAS

Visuels

Travaux en cours	Travaux en cours

Fiche bief n°011 - CANAL DU PATY
COMMUNE DE MIRAMAS

Date de la visite		13/01/2016
Localisation de l'ouvrage		
Coordonnées Début GPS en WGS84	N	43.60622
	E	5.00954
Coordonnées Fin GPS en WGS84	N	43.60526
	E	5.00693

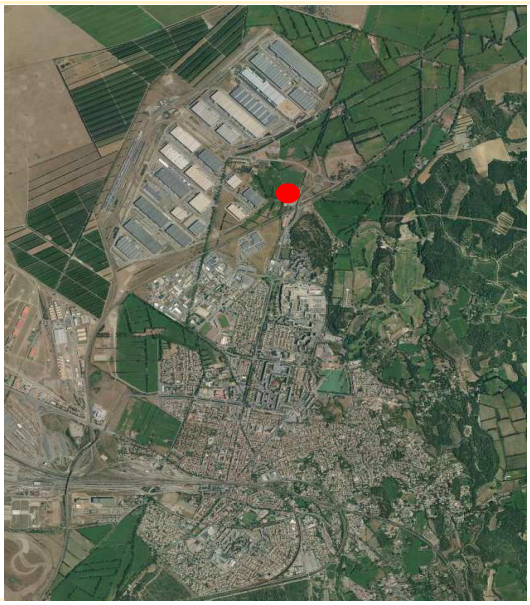

Description de l'ouvrage

TYPE DE BERGE	Béton	■	ETAT	Bon	☐
	Terre	☐		Moyen	■
	Enrochement	☐		Mauvais	☐
	Autre	☐			
TYPE DE FOND	Béton	■	ETAT	Bon	■
	Terre	☐		Moyen	☐
	Enrochement	☐		Mauvais	☐
	Autre	☐			
SECTION	U	■		Busée	☐
	V	☐		Autre	☐

Coupe de l'ouvrage avec dimensions

REMARQUES DU TERRAIN

Cadre béton hauteur : 1.5 m, largeur : 1.05 m
Béton abîmé localement en fin de zone

Fiche bief n°011 - CANAL DU PATY
COMMUNE DE MIRAMAS

Visuels

Vers poste gaz

Béton abîmé en fin de section

N 43.60526
E 5.00693

Fiche bief n°012 - CANAL DU PATY
COMMUNE DE MIRAMAS

Date de la visite		13/01/2016
Localisation de l'ouvrage		
Coordonnées Début GPS en WGS84	N	43.60526
	E	5.00694
Coordonnées Fin GPS en WGS84	N	43.60468
	E	5.00683

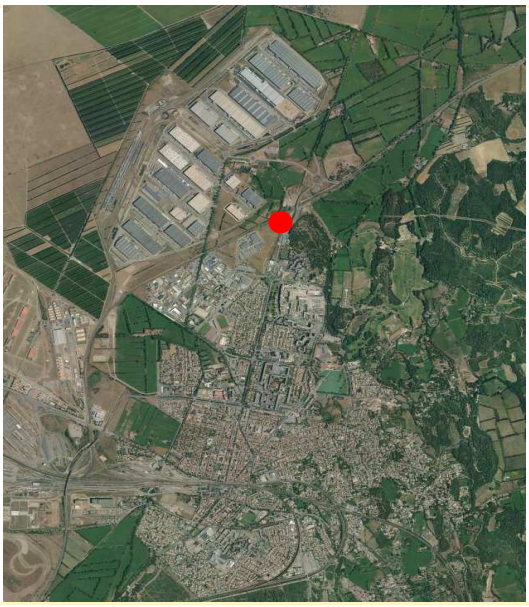

Description de l'ouvrage

TYPE DE BERGE	Béton	■	ETAT	Bon	■
	Terre	□		Moyen	□
	Enrochement	□		Mauvais	□
	Autre	□			
TYPE DE FOND	Béton	■	ETAT	Bon	■
	Terre	□		Moyen	□
	Enrochement	□		Mauvais	□
	Autre	□			
SECTION	U	■		Busée	□
	V	□		Autre	□

Coupe de l'ouvrage avec dimensions

REMARQUES DU TERRAIN

Cadre béton neuf hauteur : 1.25 m, largeur : 1 m

Fiche bief n°012 - CANAL DU PATY
COMMUNE DE MIRAMAS

Visuels

Travaux en cours	Travaux en cours
N 43.60526 E 5.00694	N 43.60526 E 5.00694

Fiche bief n°013 - CANAL DU PATY
COMMUNE DE MIRAMAS

Date de la visite		13/01/2016
Localisation de l'ouvrage		
Coordonnées Début GPS en WGS84	N	43.60468
	E	5.00684
Coordonnées Fin GPS en WGS84	N	43.59657
	E	5.00180

Description de l'ouvrage

TYPE DE BERGE	Béton	■	ETAT	Bon	☐
	Terre	☐		Moyen	■
	Enrochement	☐		Mauvais	☐
	Autre	☐			
TYPE DE FOND	Béton	■	ETAT	Bon	■
	Terre	☐		Moyen	☐
	Enrochement	☐		Mauvais	☐
	Autre	☐			
SECTION	U	■		Busée	☐
	V	☐		Autre	☐

Coupe de l'ouvrage avec dimensions

REMARQUES DU TERRAIN

Canal béton hauteur : 1.5 m, largeur : 1 m puis
Plus à l'aval la hauteur passe à 1 m puis 0.75 m (voir coordonnées sur les photos page suivante)
Béton abîmé localement en début de zone

Fiche bief n°013 - CANAL DU PATY
COMMUNE DE MIRAMAS

Visuels

Début de la zone

N 43.60468
E 5.00684

Béton abîmé

N 43.60468
E 5.00684

La hauteur de berge passe à 1 m

N 43.60367
E 5.00664

La hauteur de berge passe à 0.75 m

N 43.59993
E 5.00539

Fiche bief n°014 - CANAL DU PATY
COMMUNE DE MIRAMAS

Date de la visite		13/01/2016
Localisation de l'ouvrage		
Coordonnées Début GPS en WGS84	N	43.59659
	E	5.00173
Coordonnées Fin GPS en WGS84	N	43.59373
	E	4.99788

Description de l'ouvrage

TYPE DE BERGE	Béton	■	ETAT	Bon	■
	Terre	□		Moyen	□
	Enrochement	□		Mauvais	□
	Autre	□			
TYPE DE FOND	Béton	■	ETAT	Bon	■
	Terre	□		Moyen	□
	Enrochement	□		Mauvais	□
	Autre	□			
SECTION	U	■		Busée	□
	V	□		Autre	□

Coupe de l'ouvrage avec dimensions

REMARQUES DU TERRAIN

Canal béton en 1/2 cercle
largeur max : 1.2 m, hauteur max : 0.7 m
puis après le 1er siphon largeur max : 2 m, hauteur max : 1 m

Fiche bief n°014 - CANAL DU PATY
COMMUNE DE MIRAMAS

Visuels

Début de la zone

N 43.59659
E 5.00173

N 43.59687
E 5.00102

Le long du bd de l'Olympie

N 43.59698
E 4.99763

N 43.59432
E 4.99684

Fiche bief n°015 - CANAL DU PATY
COMMUNE DE MIRAMAS

Date de la visite		13/01/2016
Localisation de l'ouvrage		
Coordonnées Début GPS en WGS84	N	43.59365
	E	4.99791
Coordonnées Fin GPS en WGS84	N	43.58310
	E	4.99485

Description de l'ouvrage

TYPE DE BERGE	Béton	☐	ETAT	Bon	■
	Terre	■		Moyen	☐
	Enrochement	☐		Mauvais	☐
	Autre	☐			
TYPE DE FOND	Béton	☐	ETAT	Bon	■
	Terre	■		Moyen	☐
	Enrochement	☐		Mauvais	☐
	Autre	☐			
SECTION	U	■		Busée	☐
	V	☐		Autre	☐

Coupe de l'ouvrage avec dimensions

REMARQUES DU TERRAIN

Début de la zone après le siphon passant sous le canal d'Istres
Largeur du canal au fond : 1.40 m, hauteur des berges : 1..20 m

Fiche bief n°015 - CANAL DU PATY
COMMUNE DE MIRAMAS

Visuels

Début de la zone

N 43.59365
E 4.99785

Fin de la zone

N 43.59365
E 4.99785

Après 150 m environ / début de la zone

N 43.59124
E 4.99839

Erosion de la berge

N 43.59124
E 4.99839

N 43.58805
E 4.99747

Fiche bief n°015 - CANAL DU PATY
COMMUNE DE MIRAMAS

Visuels

N 43.58679 E 4.99679	N 43.58497 E 4.99580

Fiche ouvrage n°001 - CANAL DU PATY
COMMUNE DE MIRAMAS

Date de la visite		13/01/2016
Localisation de l'ouvrage		
Coordonnées GPS en WGS84	N	43.61862
	E	5.02937

Description de l'ouvrage

Vanne amont d'alimentation du canal du Paty, ouvrage en bon état	*Largeur = 0,7 m* *Hauteur = 1,0 m*

Visuels

REMARQUES DU TERRAIN

RAS

Fiche ouvrage n°002 - CANAL DU PATY
COMMUNE DE MIRAMAS

Date de la visite		13/01/2016
Localisation de l'ouvrage		
Coordonnées GPS en WGS84	N	43.61863
	E	5.02930

Description de l'ouvrage

Echelle limnimétrique amont	

Visuels

REMARQUES DU TERRAIN

En rive droite

Fiche ouvrage n°003 - CANAL DU PATY
COMMUNE DE MIRAMAS

Date de la visite		13/01/2016
Localisation de l'ouvrage		
Coordonnées GPS en WGS84	N	43.61867
	E	5.02919

Description de l'ouvrage

Ancienne vanne de régulation, N'ai plus utilisée actuellement	

Visuels

REMARQUES DU TERRAIN

RAS

Fiche ouvrage n°004 - CANAL DU PATY
COMMUNE DE MIRAMAS

Date de la visite		13/01/2016
Localisation de l'ouvrage		
Coordonnées GPS en WGS84	N	43.61887
	E	5.02863

Description de l'ouvrage

Canal traversant en pierre	*Largeur du du Paty = 1,30 m* *Hauteur sous ouvrage = 0,75 m*

Visuels

REMARQUES DU TERRAIN

RAS

Fiche ouvrage n°005 - CANAL DU PATY
COMMUNE DE MIRAMAS

Date de la visite		13/01/2016
Localisation de l'ouvrage		
Coordonnées GPS en WGS84	N	43.61868
	E	5.02819

Description de l'ouvrage

Pont	*Largeur du Paty sous l'ouvrage = 1,40 m* *Hauteur sous ouvrage = 0,90 m* *Largeur du pont = 3 m*

Visuels

REMARQUES DU TERRAIN

RAS

Fiche ouvrage n°006 - CANAL DU PATY
COMMUNE DE MIRAMAS

Date de la visite		13/01/2016
Localisation de l'ouvrage		
Coordonnées GPS en WGS84	N	43.61747
	E	5.02550

Description de l'ouvrage

Pont *Etat moyen*	*Largeur du Paty sous l'ouvrage = 1,25 m* *Hauteur sous ouvrage = 0,65 m*

Visuels

REMARQUES DU TERRAIN

Berges érodées en amont de l'ouvrage

Fiche ouvrage n°007 - CANAL DU PATY
COMMUNE DE MIRAMAS

Date de la visite		13/01/2016
Localisation de l'ouvrage		
Coordonnées GPS en WGS84	N	43.61746
	E	5.02556

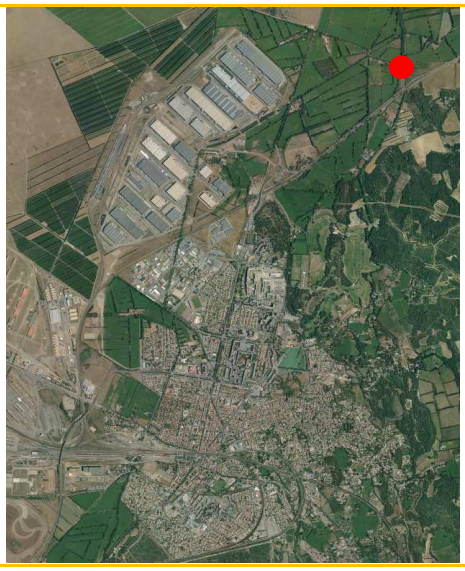

Description de l'ouvrage

Martelière en rive droite *Bon état*	*Largeur = 0,5 m* *Hauteur = 0,5 m*

Visuels

REMARQUES DU TERRAIN

A priori prélèvement non autorisé, en eau seulement si le canal est assez haut car la prise d'eau se situe à 0,55 m environ au dessus du fond du canal

Fiche ouvrage n°008 - CANAL DU PATY
COMMUNE DE MIRAMAS

Date de la visite		13/01/2016
Localisation de l'ouvrage		
Coordonnées GPS en WGS84	N	43.61717
	E	5.02550

Description de l'ouvrage

Pont *Bon état*	*Largeur du Paty sous l'ouvrage = 1,6 m* *Hauteur sous ouvrage = 0,90 m (point le plus haut)*

Visuels

REMARQUES DU TERRAIN

Passage sous le canal de Saint Chamas

Fiche ouvrage n°009 - CANAL DU PATY
COMMUNE DE MIRAMAS

Date de la visite		13/01/2016
Localisation de l'ouvrage		
Coordonnées GPS en WGS84	N	43.61681
	E	5.02521

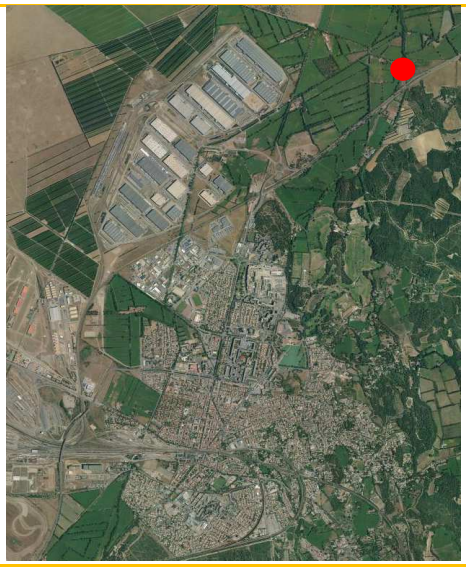

Description de l'ouvrage

Pont, état moyen et arrivée pluvial	*Largeur du Paty sous l'ouvrage = 1,4 m* *Hauteur sous ouvrage = 0,70 m*

Visuels

REMARQUES DU TERRAIN

Arrivée latérale : pluvial , trop plein d'irrigation

Fiche ouvrage n°010 - CANAL DU PATY
COMMUNE DE MIRAMAS

Date de la visite		13/01/2016
Localisation de l'ouvrage		
Coordonnées GPS en WGS84	N	43.61606
	E	5.02500

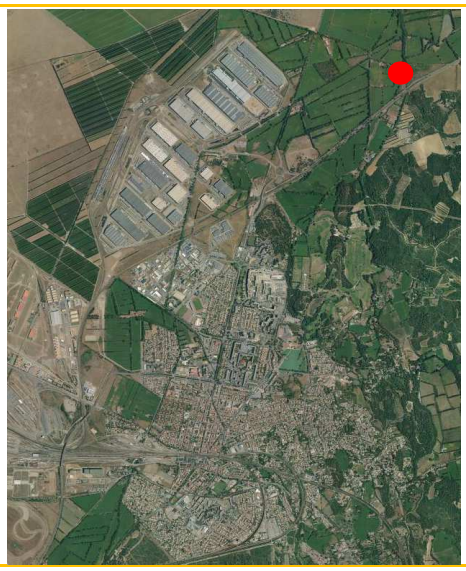

Description de l'ouvrage

Erosion des berges dues à un passage de sanglier	

Visuels

REMARQUES DU TERRAIN

RAS

Fiche ouvrage n°011 - CANAL DU PATY
COMMUNE DE MIRAMAS

Date de la visite	13/01/2016	
Localisation de l'ouvrage		
Coordonnées GPS en WGS84	N	43.61381
	E	5.02423

Description de l'ouvrage

3 ponts successifs en bon état	*Pont amont (Route) = Largeur du Paty sous l'ouvrage = 1,0 m , Hteur = 1 m* *Pont milieu (SNCF) = Largeur du Paty sous l'ouvrage = 1,05 m , Hteur = 1,7 m* *Pont aval (Route) = Largeur du Paty sous l'ouvrage = 1,0 m , Hteur = 0,8 m*

Visuels : pont amont (à gauche) et pont SCNF (photo de droite avec 3ème ouvrage an fond)

REMARQUES DU TERRAIN

RAS

Fiche ouvrage n°012 - CANAL DU PATY
COMMUNE DE MIRAMAS

Date de la visite		13/01/2016
Localisation de l'ouvrage		
Coordonnées GPS en WGS84	N	43.61330
	E	5.02408

Description de l'ouvrage

Pont en bon état et arrivée pluvial	*Largeur du Paty sous l'ouvrage = 1,8 m* *Hauteur sous ouvrage = 0,85 m*

Visuels

REMARQUES DU TERRAIN

Berge plus ou moins érodé dans ce secteur, pont d'accès sur une parcelle

Fiche ouvrage n°013 - CANAL DU PATY
COMMUNE DE MIRAMAS

Date de la visite		13/01/2016
Localisation de l'ouvrage		
Coordonnées GPS en WGS84	N	43.61188
	E	5.02235

Description de l'ouvrage

Pont *Bon état*	*Largeur du Paty sous l'ouvrage = 1,4 m* *Hauteur sous ouvrage = 0,86 m*

Visuels

REMARQUES DU TERRAIN

La berge juste en amont de l'ouvrage abimée par creusement d'un animal (photo de droite)

Fiche ouvrage n°014 - CANAL DU PATY
COMMUNE DE MIRAMAS

Date de la visite		13/01/2016
Localisation de l'ouvrage		
Coordonnées GPS en WGS84	N	43.61178
	E	5.02232

Description de l'ouvrage

Martelière en bon état	*Largeur Martelière = 0,5 m* *Hauteur de la Martelière = 0,5 m*

Visuels

REMARQUES DU TERRAIN

Prélèvement de M. Martinet, agriculteur

Fiche ouvrage n°015 - CANAL DU PATY
COMMUNE DE MIRAMAS

Date de la visite		13/01/2016
Localisation de l'ouvrage		
Coordonnées GPS en WGS84	N	43.60905
	E	5.02089

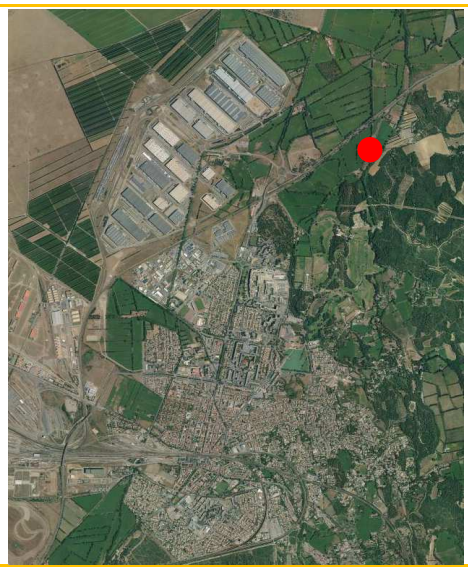

Description de l'ouvrage

2 ponts successifs, état moyen	*Pont amont = Largeur du Paty sous l'ouvrage = 1,2 m , Hteur = 0,83 m* *Pont aval = Largeur du Paty sous l'ouvrage = 0,9 m , Hteur = 0,75 m*

Visuels

REMARQUES DU TERRAIN

il y a également 2 canalisations traversantes du canal à une hauteur d'environ 0,9 m

Fiche ouvrage n°016 - CANAL DU PATY
COMMUNE DE MIRAMAS

Date de la visite		13/01/2016
Localisation de l'ouvrage		
Coordonnées GPS en WGS84	N	43.60835
	E	5.02046

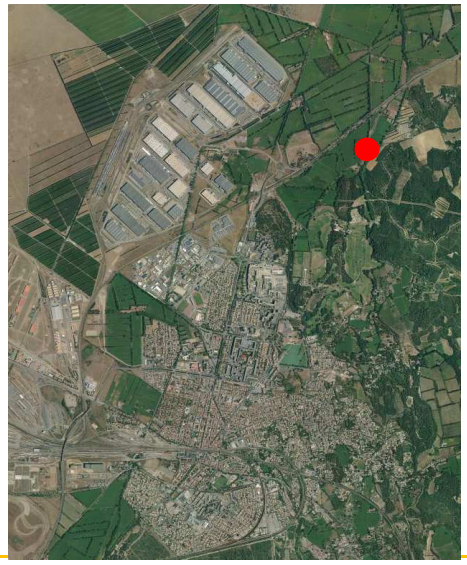

Description de l'ouvrage

Pont, bon état et 2 arrivées de pluvial	*Largeur du Paty sous l'ouvrage = 1,5 m* *Hauteur sous ouvrage = 0,75 m*

Visuels

REMARQUES DU TERRAIN

2 arrivées du pluvial dans le canal :
- canalisation béton en diamètre 250 mm (photo de droite)
- arrivée directement depuis le pont (photo de gauche) d'une grille située sur la route, cette grille est obstruée (végétation)

Fiche ouvrage n°017 - CANAL DU PATY
COMMUNE DE MIRAMAS

Date de la visite	13/01/2016	
Localisation de l'ouvrage		
Coordonnées GPS en WGS84	N	43.60774
	E	5.02011

Description de l'ouvrage

Martelière en bon état, rive droite	*Largeur = 0,5 m* *Hauteur = 0,5 m*

Visuels

REMARQUES DU TERRAIN

RAS

Fiche ouvrage n°018 - CANAL DU PATY
COMMUNE DE MIRAMAS

Date de la visite	13/01/2016	
Localisation de l'ouvrage		
Coordonnées GPS en WGS84	N	43.60709
	E	5.01982

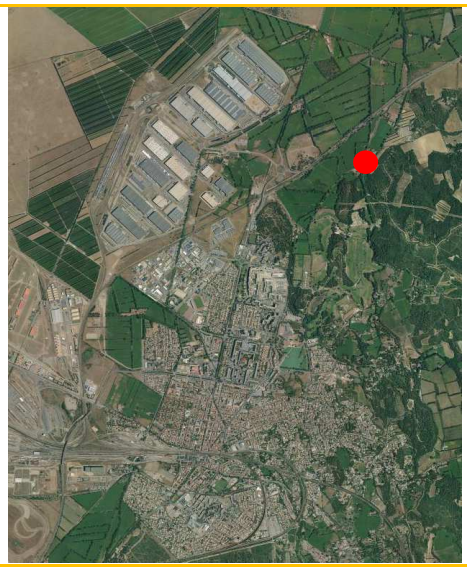

Description de l'ouvrage

Pont, *Arrivée trop plein eaux usées dans le canal en rive gauche* *Tuyau de prélèvement en PEHD bleu en rive droite*	*Largeur du Paty sous l'ouvrage = 1,0 m* *Hauteur sous ouvrage = 1,0 m*

Visuels

REMARQUES DU TERRAIN

RAS

Fiche ouvrage n°019 - CANAL DU PATY
COMMUNE DE MIRAMAS

Date de la visite		13/01/2016
Localisation de l'ouvrage		
Coordonnées GPS en WGS84	N	43.60695
	E	5.01974

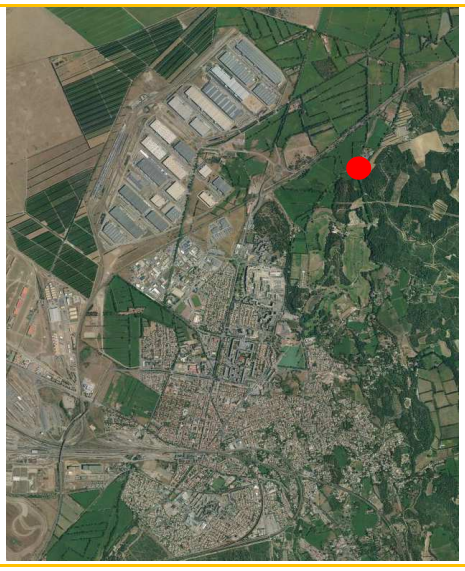

Description de l'ouvrage

Départ graviétaire en rive gauche en mauvais état, obstrué	*Hauteur = 0,3 m* *Largeur = 0,3 m*

Visuels

REMARQUES DU TERRAIN

RAS

Fiche ouvrage n°020 - CANAL DU PATY
COMMUNE DE MIRAMAS

Date de la visite	13/01/2016	
Localisation de l'ouvrage		
Coordonnées GPS en WGS84	N	43.60678
	E	5.01960

Description de l'ouvrage

Pont bon état et prélèvement dans le canal en rive gauche ?	*Largeur du Paty sous l'ouvrage = 2,5 m* *Hauteur sous ouvrage = 1,2 m*

Visuels

REMARQUES DU TERRAIN

Tuyau de prélèvement en PVC diamètre 100 mm, pour branchement ou passage d'un tuyau souple d'une pompe ou s'agit-il d'un rejet ? Le tuyau PVC se situe juste à l'aval du pont

Fiche ouvrage n°021 - CANAL DU PATY
COMMUNE DE MIRAMAS

Date de la visite		13/01/2016
Localisation de l'ouvrage		
Coordonnées GPS en WGS84	N	43.60650
	E	5.01927

Description de l'ouvrage

Canalisation traversante	*Largeur du Paty sous l'ouvrage = 1,17 m* *Hauteur sous ouvrage = 0,42m*

Visuels

REMARQUES DU TERRAIN

RAS

Fiche ouvrage n°022 - CANAL DU PATY
COMMUNE DE MIRAMAS

Date de la visite		13/01/2016
Localisation de l'ouvrage		
Coordonnées GPS en WGS84	N	43.60608
	E	5.01819

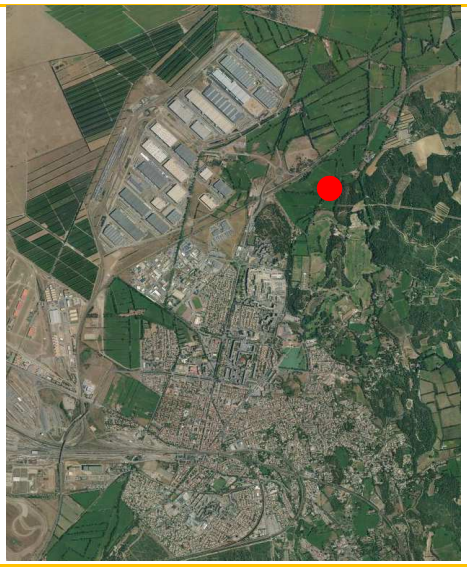

Description de l'ouvrage

Pont, bon état *Martelière bon état* *Erosion des berges*	*Pont = Largeur du Paty sous l'ouvrage = 1,2 m , Hteur = 1.05m* *Martelière = Largeur 0.7 m et hauteur 0.7 m*

Visuels

REMARQUES DU TERRAIN

Erosion des berges en aval de l'ouvrage au point N= 43.60519 et E = 5.01750 du au passage de sanglier, la berge en rive gauche est en mauvais état (photo de droite)

Fiche ouvrage n°023 - CANAL DU PATY
COMMUNE DE MIRAMAS

Date de la visite		13/01/2016
Localisation de l'ouvrage		
Coordonnées GPS en WGS84	N	43.60484
	E	5.01749

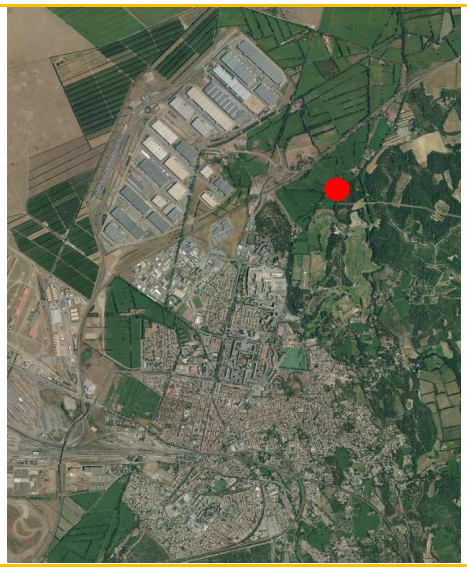

Description de l'ouvrage

Arrivée canal de Saint Chamas, martelière 40 l/sec	

Visuels

REMARQUES DU TERRAIN

Ouvrage toujours fermé, la photo de droite est prise dans le canal de St Chamas, le canal du Paty se situe à l'aval de la martelière située en rive droite

La photo de droite est prise depuis le canal du Paty vers l'arrivée du bief en provenance du canal de Saint Chamas, on observe un ouvrage ancien en pierre et en mauvais état

Fiche ouvrage n°024 - CANAL DU PATY
COMMUNE DE MIRAMAS

Date de la visite	13/01/2016
Localisation de l'ouvrage	
Coordonnées GPS en WGS84	N E

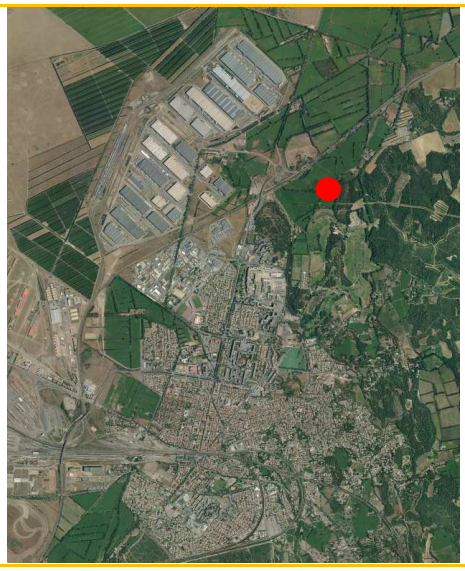

Description de l'ouvrage

Pont et canal bétonné sur une longueur de 15 m environ, bon état	*Pont = Largeur du Paty sous l'ouvrage = 0,9 m , Hteur = 0,60 m* *Dimension de la Section bétonnée : Largeur = 0,9 m , Hteur = 0,67 m*

Visuels

REMARQUES DU TERRAIN

RAS

Fiche ouvrage n°025 - CANAL DU PATY
COMMUNE DE MIRAMAS

Date de la visite		13/01/2016
Localisation de l'ouvrage		
Coordonnées GPS en WGS84	N	43.60512
	E	5.01172

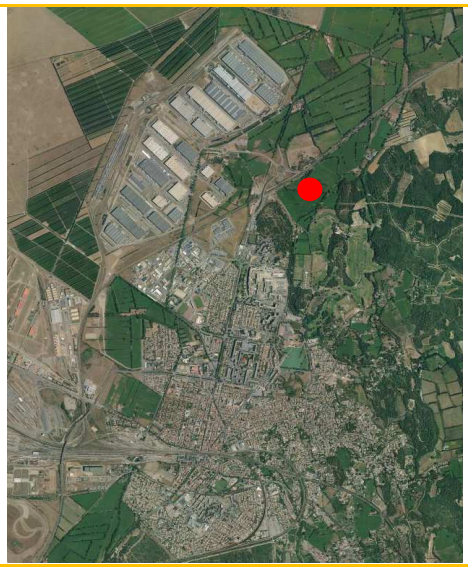

Description de l'ouvrage

Berge en mauvais état : 2 trous dus à des ragondins ?	*Dimension du plus gros trou dans la berge =0,55 m * 0,35 m*

Visuels

REMARQUES DU TERRAIN

RAS

Fiche ouvrage n°026 - CANAL DU PATY
COMMUNE DE MIRAMAS

Date de la visite	13/01/2016	
Localisation de l'ouvrage		
Coordonnées GPS en WGS84	N	43.60549
	E	5.01080

Description de l'ouvrage

3 ponts successifs, bon état	*Pont amont = Largeur du Paty sous l'ouvrage = 1,0 m , Hteur = 0.9 m* *Pont milieu (SNCF) = Largeur du Paty sous l'ouvrage = 0.95 m , Hteur = 1,8 m (plus haut)* *Pont aval = Largeur du Paty sous l'ouvrage = 1,05 m , Hteur = 1.0 m*

Visuels

REMARQUES DU TERRAIN

Photo de gauche pont amont, photo de droite Pont SNCF
Coordonnées du dernier ouvrage situé à l'aval N 43.60575 ; E 5.01035

Fiche ouvrage n°027 - CANAL DU PATY
COMMUNE DE MIRAMAS

Date de la visite		13/01/2016
Localisation de l'ouvrage		
Coordonnées GPS en WGS84	N	43.60622
	E	5.00954

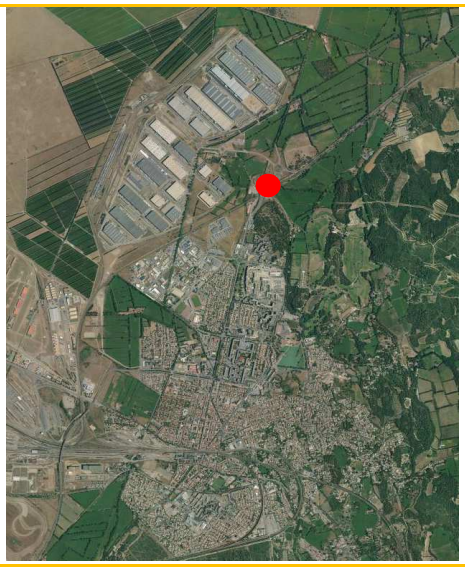

Description de l'ouvrage

2 ponts	*Pont amont = Largeur du Paty sous l'ouvrage non mesurable, inacessible chantier cloturé* *Pont aval = Largeur du Paty sous l'ouvrage = 1,10 m , Hteur = 0.9 m*

Visuels

REMARQUES DU TERRAIN

La photo de gauche montre le pont amont au fond, il s'agit du passage sous la RN 1569
Le pont aval est situé à environ 80 m du 1er ouvrage N 43.60662, E 5.00891 (photo de droite)

Fiche ouvrage n°028 - CANAL DU PATY
COMMUNE DE MIRAMAS

Date de la visite		13/01/2016
Localisation de l'ouvrage		
Coordonnées GPS en WGS84	N	43.60639
	E	5.00773

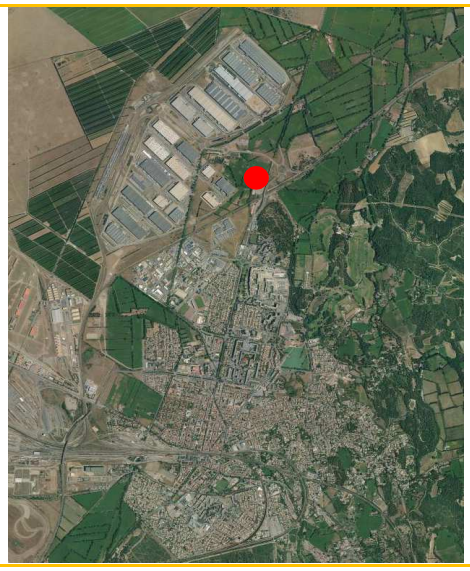

Description de l'ouvrage

Martelière bon état *Rive Droite*	*Largeur = 0.6 m* *Hauteur = 0.6 m*

Visuels

REMARQUES DU TERRAIN

RAS

Fiche ouvrage n°029 - CANAL DU PATY
COMMUNE DE MIRAMAS

Date de la visite		13/01/2016
Localisation de l'ouvrage		
Coordonnées GPS en WGS84	N	43.60586
	E	5.00727

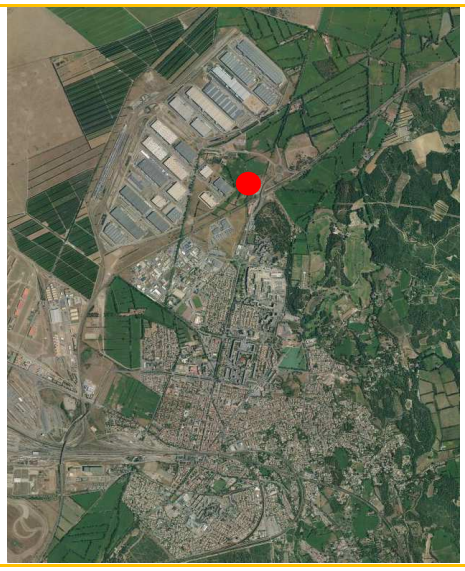

Description de l'ouvrage

Pont et 2 départs d'eau en alimentation gravitaire en rive droite en bon état associée à un ouvrage de régularisation du débit	*Pont = Largeur du Paty sous l'ouvrage = 1,3 m , Hteur = 1.1 m* *Départ gravitaire juste en aval du pont : canalisation 400 mm avec vanne* *Départ gravitaire aval : 3 martelières de 0.6 m de haut et largeur 0.45 à 0.65 m*

Visuels

REMARQUES DU TERRAIN

Photo de gauche : aval du pont et départ gravitaire amont, alimentation bassin pompier Clésud

Photo de droite départ gravitaire aval, domaine des Molières

Fiche ouvrage n°029 - CANAL DU PATY
COMMUNE DE MIRAMAS

Date de la visite		13/01/2016
Localisation de l'ouvrage		
Coordonnées GPS en WGS84	N	43.60586
	E	5.00727

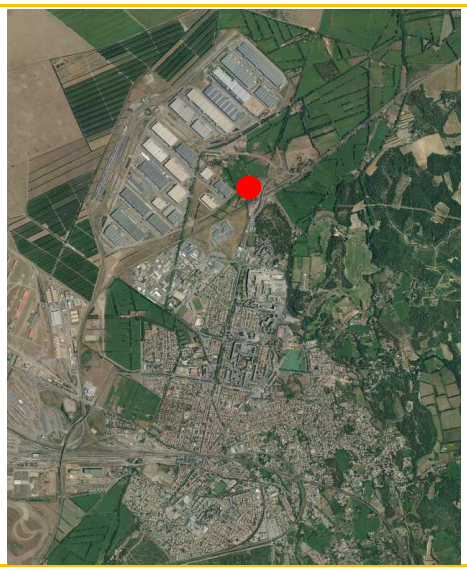

Description de l'ouvrage

Ouvrage de régularisation du débit pour la désserte des départs gravitaire	*Vanne, largeur = 1,3 m ; hauteur =1.01 m*

Visuels

REMARQUES DU TERRAIN

Photo de gauche : ouvrage de régulation du débit

Photo de droite : muret béton situé dans le canal en aval de la vanne et percé de 3 trous calibrés pour laisser passer le débit minimal nécessaire à l'aval de l'ouvrage

Fiche ouvrage n°030 - CANAL DU PATY
COMMUNE DE MIRAMAS

Date de la visite		13/01/2016
Localisation de l'ouvrage		
Coordonnées GPS en WGS84	N	43.60528
	E	5.00696

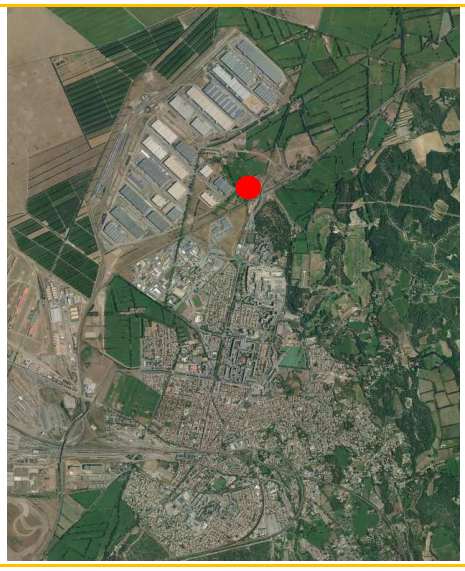

Description de l'ouvrage

Canalisation traversante	

Visuels

REMARQUES DU TERRAIN

En aval de cet ouvrage on observe que le béton est abimé (ferraillage visible), photo de droite

Fiche ouvrage n°031 - CANAL DU PATY
COMMUNE DE MIRAMAS

Date de la visite		13/01/2016
Localisation de l'ouvrage		
Coordonnées GPS en WGS84	N	43.60382
	E	5.00662

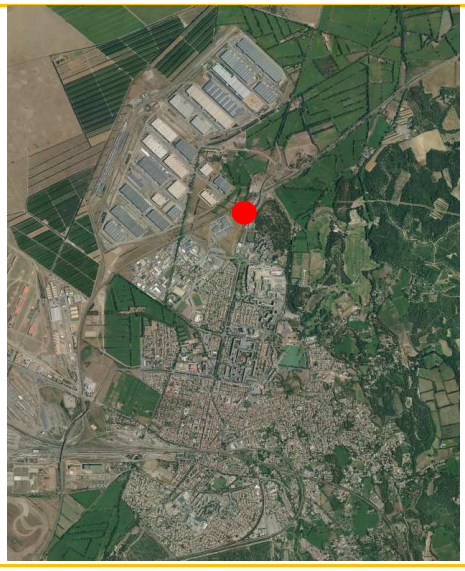

Description de l'ouvrage

Pont SNCF, bon état	*Pont = Largeur du Paty sous l'ouvrage = 1,05 m , Hteur = 1.57 m*

Visuels

REMARQUES DU TERRAIN

RAS

Fiche ouvrage n°032 - CANAL DU PATY
COMMUNE DE MIRAMAS

Date de la visite		13/01/2016
Localisation de l'ouvrage		
Coordonnées GPS en WGS84	N	43.60366
	E	5.00664

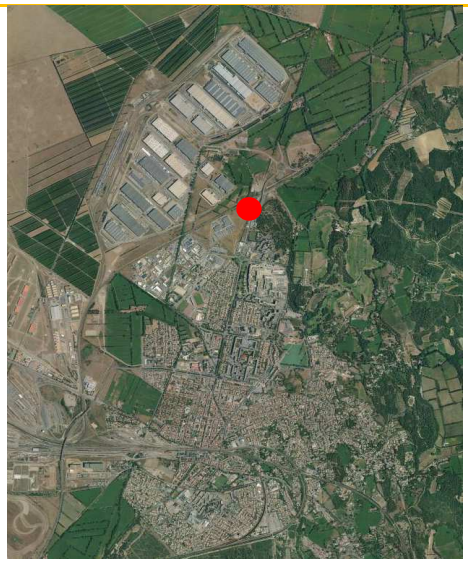

Description de l'ouvrage

Martelière en rive droite *Mauvais état, hors service*	*Martelière largeur = 0.25 m ; hauteur =0.60 m*

Visuels

REMARQUES DU TERRAIN

RAS

Fiche ouvrage n°033 - CANAL DU PATY
COMMUNE DE MIRAMAS

Date de la visite		13/01/2016
Localisation de l'ouvrage		
Coordonnées GPS en WGS84	N	43.60222
	E	5.00658

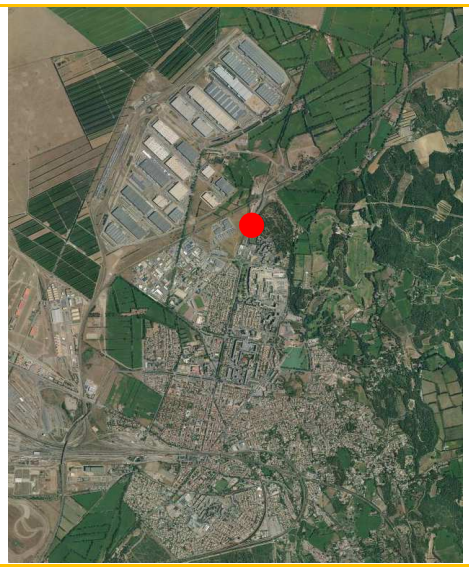

Description de l'ouvrage

Point prélèvement dans le canal ? *En rive droite*	*PVC noir 25 mm*

Visuels

REMARQUES DU TERRAIN

RAS

Fiche ouvrage n°034 - CANAL DU PATY
COMMUNE DE MIRAMAS

Date de la visite		13/01/2016
Localisation de l'ouvrage		
Coordonnées GPS en WGS84	N	43.60113
	E	5.00596

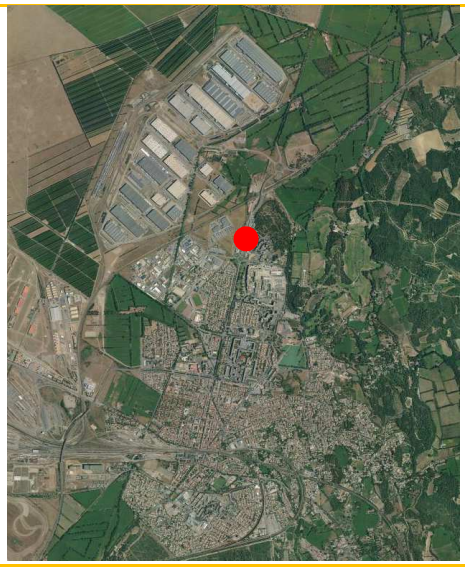

Description de l'ouvrage

Martelière en mauvais état, hors service en rive droite

Visuels

REMARQUES DU TERRAIN

RAS

Fiche ouvrage n°035 - CANAL DU PATY
COMMUNE DE MIRAMAS

Date de la visite		13/01/2016
Localisation de l'ouvrage		
Coordonnées GPS en WGS84	N	43.59896
	E	5.00496

Description de l'ouvrage

Ouvrage de régulation du débit et pompage latéral par pompe de reprise destiné aux espaces verts municipaux, bon état	*Batard d'eau de régulation du débit : 0.9 m * 0.9 m* *Départ gravitaire vers les pompes de reprise : diamètre 300 mm (derrière la grille)*

Visuels

REMARQUES DU TERRAIN

Photo de gauche : départ gravitaire en rive gauche evrs les pompes de reprise
Photo de droite : cadre permettant la mise en place du bâtard d'eau en aval afin d'alimenter la grille latérale amont

Fiche ouvrage n°036 - CANAL DU PATY
COMMUNE DE MIRAMAS

Date de la visite		13/01/2016
Localisation de l'ouvrage		
Coordonnées GPS en WGS84	N	43.59885
	E	5.00486

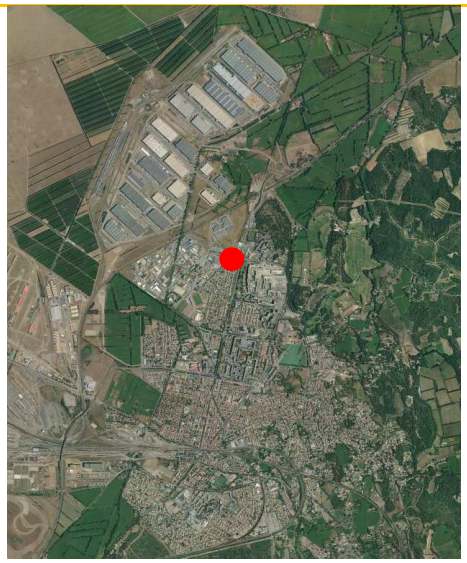

Description de l'ouvrage

Passage busé sous un pont	*Buse béton diamètre 1000 mm*

Visuels

REMARQUES DU TERRAIN

Pont sous route d'accès zone commerciale

Fiche ouvrage n°037 - CANAL DU PATY
COMMUNE DE MIRAMAS

Date de la visite		13/01/2016
Localisation de l'ouvrage		
Coordonnées GPS en WGS84	N	43.59849
	E	5.00437

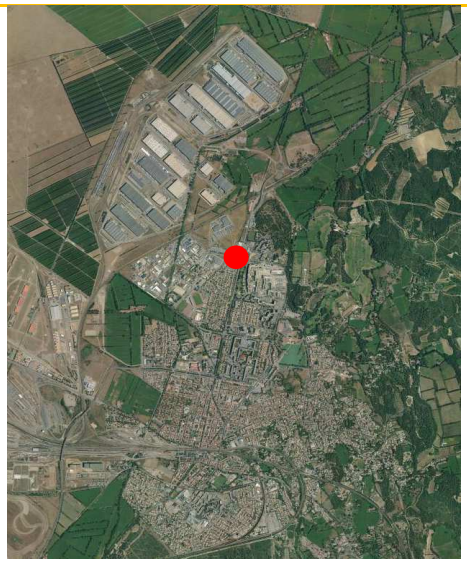

Description de l'ouvrage

Départ gravitaire , rive gauche, état moyen	*Canalisation en diamètre 150 mm derrière la grille alimentant une station de reprise pour l'alimentation d'un lotissement*

Visuels

REMARQUES DU TERRAIN

Cadre métallqiue permettant la mise en place d'un batard d'eau pour l'alimentation latérale en gravitaire

Fiche ouvrage n°038 - CANAL DU PATY
COMMUNE DE MIRAMAS

Date de la visite		13/01/2016
Localisation de l'ouvrage		
Coordonnées GPS en WGS84	N	43.59796
	E	5.00367

Description de l'ouvrage

Pompage latéral	*PVC neuf diamètre 35 mm dans le mur latéral du canal*

Visuels

REMARQUES DU TERRAIN

RAS

Fiche ouvrage n°039 - CANAL DU PATY
COMMUNE DE MIRAMAS

Date de la visite		13/01/2016
Localisation de l'ouvrage		
Coordonnées GPS en WGS84	N	43.59761
	E	5.00322

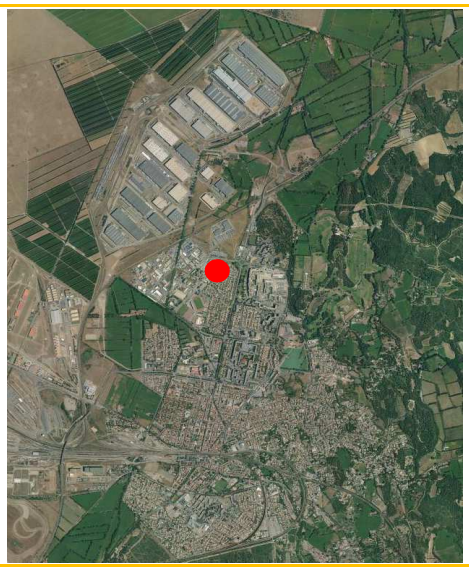

Description de l'ouvrage

Martelière, rive gauche, état moyen	*Martelière largeur = 0.2 m ; hauteur =0.37 m*

Visuels

REMARQUES DU TERRAIN

Section du canal dans ce secteur = largeur 1 m * hauteur 1 m

Fiche ouvrage n°040 - CANAL DU PATY
COMMUNE DE MIRAMAS

Date de la visite		13/01/2016
Localisation de l'ouvrage		
Coordonnées GPS en WGS84	N	43.5974
	E	5.00293

Description de l'ouvrage

6 ouvrages successifs de pompage directement dans le canal en rive gauche	

Visuels

REMARQUES DU TERRAIN

Photos réalisés de l'amont vers l'aval :

à gauche N 43.59740 E 5.00293
au centre N 43.59729 E 5.00279
à droite N 43.59718 E 5.00267

Fiche ouvrage n°040 bis - CANAL DU PATY
COMMUNE DE MIRAMAS

Date de la visite		13/01/2016
Localisation de l'ouvrage		
Coordonnées GPS en WGS84	N	43.5974
	E	5.00293

Description de l'ouvrage

6 ouvrages successifs de pompage directement dans le canal en rive gauche	

Visuels

REMARQUES DU TERRAIN

Photos réalisées de l'amont vers l'aval (page 02):

à gauche N 43.59705 E 5.00250 trou dans le mur du canal

au centre N 43.59692 E 5.00232 (tuyau tête de chat dans le mur latéral)

à droite N 43.59692 E 5.00232 ancien départ sans doute plus utilisé (remplacé par pompe, tête de chat)

Fiche ouvrage n°041 - CANAL DU PATY
COMMUNE DE MIRAMAS

Date de la visite		13/01/2016
Localisation de l'ouvrage		
Coordonnées GPS en WGS84	N	43.59680
	E	5.00215

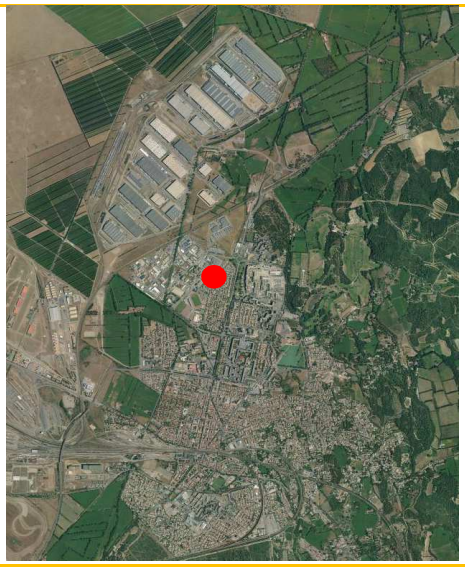

Description de l'ouvrage

3 ouvrages successifs de pompage ou départ gravitaire directement dans le canal en rive gauche	

Visuels

REMARQUES DU TERRAIN

Photos réalisées de l'amont vers l'aval :

à gauche N 43.59680 E 5.00215 trou dans le mur du canal, bouché ?

au centre N 43.59661 E 5.00189 (pompage en rive gauche)

à droite N 43.59656 E 5.00182 pompage dans l'angle du canal

Fiche ouvrage n°042 - CANAL DU PATY
COMMUNE DE MIRAMAS

Date de la visite		13/01/2016
Localisation de l'ouvrage		
Coordonnées GPS en WGS84	N	43.59661
	E	5.00167

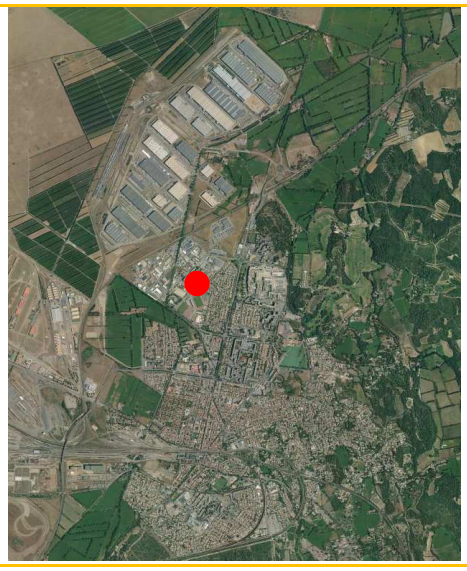

Description de l'ouvrage

Pont et ouvrage trop plein, ouvrage récent en rive gauche	*Hauteur sous pont = 0.7 m*

Visuels

REMARQUES DU TERRAIN

Le pont est visible depuis l'aval sur la photo de droite, il s'agit d'un ouvrage provisoire pour le passage d'engin le temps de travaux d'aménagement, ce pont est voué à être détruit après travaux

Fiche ouvrage n°043 - CANAL DU PATY
COMMUNE DE MIRAMAS

Date de la visite		13/01/2016
Localisation de l'ouvrage		
Coordonnées GPS en WGS84	N	43.59670
	E	5.00152

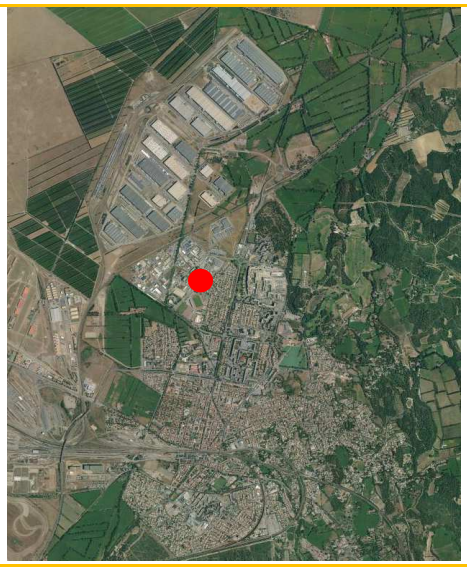

Description de l'ouvrage

Syphon	

Visuels

REMARQUES DU TERRAIN

Coordonnées aval de sortie : N 43.59687 E 5.00102
Photo de gauche : amont
Photo de droite : aval
1er dégrillage depuis le début du canal à Repentance, est souvent encombré, nécessité de passer tous les jours y compris le week end et plusieurs fois /jour en période de mistral , débordement en amont vers le dégrillage (ouvrage n°42)

Fiche ouvrage n°044 - CANAL DU PATY
COMMUNE DE MIRAMAS

Date de la visite		13/01/2016
Localisation de l'ouvrage		
Coordonnées GPS en WGS84	N	43.59743
	E	4.99960

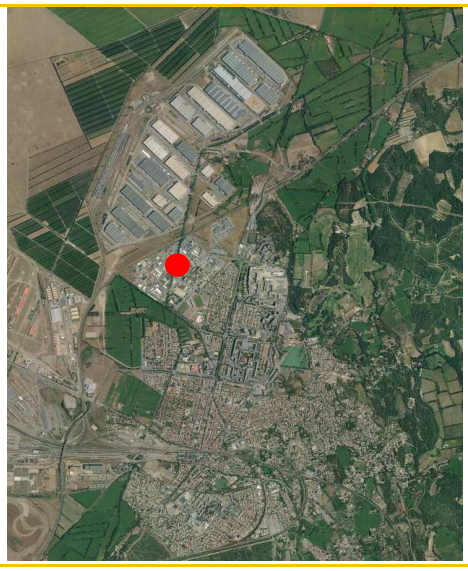

Description de l'ouvrage

Syphon	

Visuels

REMARQUES DU TERRAIN

Passage du canal sous une route
Photo de gauche : amont
Photo de droite : aval

Fiche ouvrage n°045 - CANAL DU PATY
COMMUNE DE MIRAMAS

Date de la visite		13/01/2016
Localisation de l'ouvrage		
Coordonnées GPS en WGS84	N	43.59754
	E	4.99934

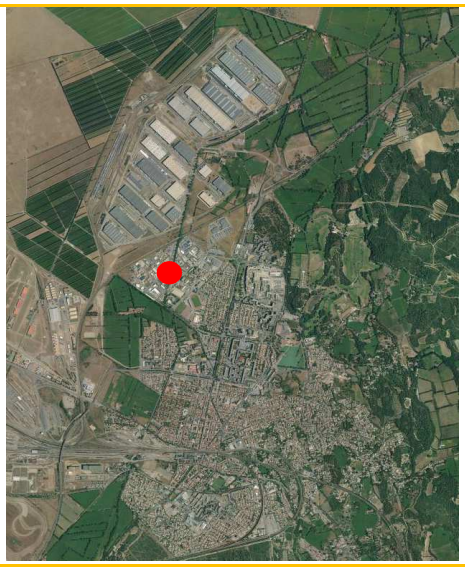

Description de l'ouvrage

Pompage dans le canal en rive droite	

Visuels

REMARQUES DU TERRAIN

Juste en sortie de syphon, PEHD noir sur cadre métallique

Fiche ouvrage n°046 - CANAL DU PATY
COMMUNE DE MIRAMAS

Date de la visite		13/01/2016
Localisation de l'ouvrage		
Coordonnées GPS en WGS84	N	43.59716
	E	4.99768

Description de l'ouvrage

Syphon	

Visuels

REMARQUES DU TERRAIN

Coordonnées aval sortie du syphon N 43.59698 E 4.99763

Fiche ouvrage n°047 - CANAL DU PATY
COMMUNE DE MIRAMAS

Date de la visite		13/01/2016
Localisation de l'ouvrage		
Coordonnées GPS en WGS84	N	43.59604
	E	4.99736

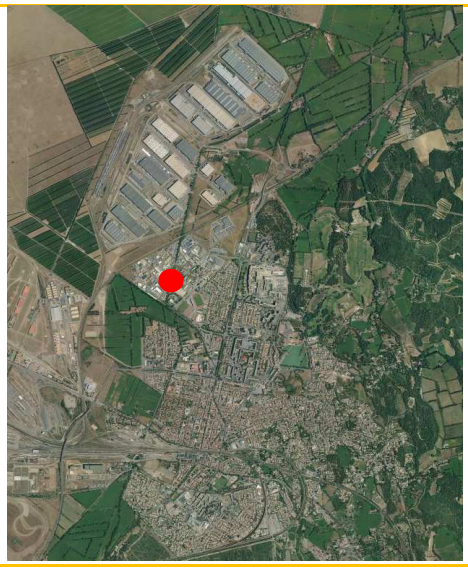

Description de l'ouvrage

Syphon	

Visuels

REMARQUES DU TERRAIN

Coordonnées aval sortie du syphon N 43.59571 E 4.99724

Fiche ouvrage n°048 - CANAL DU PATY
COMMUNE DE MIRAMAS

Date de la visite		13/01/2016
Localisation de l'ouvrage		
Coordonnées GPS en WGS84	N	43.59464
	E	4.99690

Description de l'ouvrage

Syphon	

Visuels

REMARQUES DU TERRAIN

Syphon remplit d'eau, passage sous le boulevard de l'olympie, coordonnées aval : N 43.59432 E 4.99684
Photo de gauche = syphon coté amont
Photo de droite = arrivée du syphon se situe coté droit de la photo, on observe :
- au 1er plan la continuité du canal du Paty (U Béton)
- à gauche un 2ème syphon alimentant le Mas de la Péronne, ce 2ème syphon permet le passage sous le canal d'istres

Fiche ouvrage n°048bis - CANAL DU PATY
COMMUNE DE MIRAMAS

Date de la visite		13/01/2016
Localisation de l'ouvrage		
Coordonnées GPS en WGS84	N	43.59433
	E	4.99680

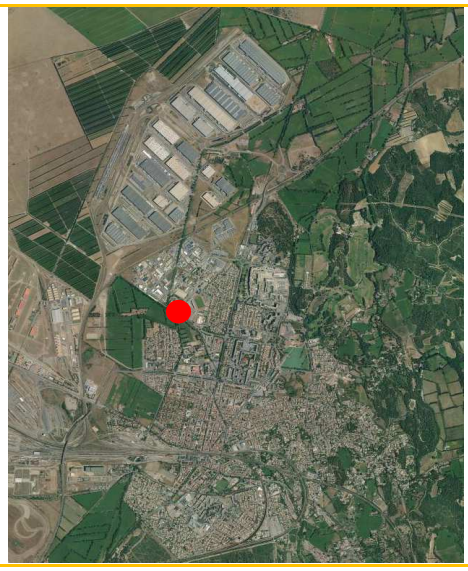

Description de l'ouvrage

Syphon	

Visuels

REMARQUES DU TERRAIN

Vue du 2ème syphon permettant le passage sous le canal d'istres et la prise d'eau vers le Mas de la Péronne

Fiche ouvrage n°049 - CANAL DU PATY
COMMUNE DE MIRAMAS

Date de la visite		13/01/2016
Localisation de l'ouvrage		
Coordonnées GPS en WGS84	N	43.59373
	E	4.99788

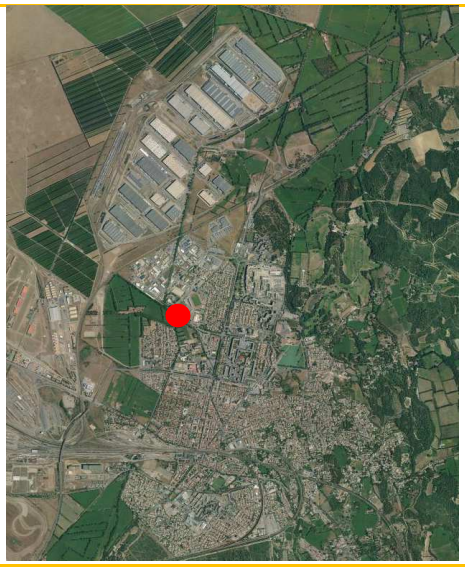

Description de l'ouvrage

Ensemble de répartition comprenant : 4 martelières et 1 syphon	*Martelière 1 (à gauche sur la photo coté rue) ; h. 0,5 m * Larg. : 0,6 m* *Martelière 2 (à droite de la 1ère) ; 3 plaques de h. 0,25 m * Largeur : 0,5 m* *Martelière 3 : plaque devant un départ de diamètre 250 mm (martelière en retrait sur la photo)* *Martelière 4 (grande martelière latérale) ; hauteur 0,4 m * Largeur : 0,6 m*

Visuels

REMARQUES DU TERRAIN

Photo de gauche : vue depuis l'amont ; Photo de droite : vue depuis l'aval

Ces ouvrages alimentent :
- Martelière 1 coté rue : Départ Propriété Fontlongue
- Martelière 2 : Continuité canal du Paty , vers un syphon passant sous le canal d'Istres
- Martelière 3 : Départ prise Gresset, alimente le centre ville d'aord busé puis petit canal aérien
- Martelière 4 latérale : Prise de purge, rejoignant le syphon

Fiche ouvrage n°049 Bis - CANAL DU PATY
COMMUNE DE MIRAMAS

Date de la visite		13/01/2016
Localisation de l'ouvrage		
Coordonnées GPS en WGS84	N	43.59373
	E	4.99788

Description de l'ouvrage

4 martelières et syphon (suite)	

Visuels

REMARQUES DU TERRAIN

Photo de gauche : détail des martelières 1 à 3, la martelière n°3 dite prise de Gresset alimentant le centre ville est située à droite au fond

Photo de droite : sortie aval du syphon après la martelière n°2 et n°4, continuité du canal du Paty après la traversée en syphon du canal d'Istres

Fiche ouvrage n°050 - CANAL DU PATY
COMMUNE DE MIRAMAS

Date de la visite		15/01/2016
Localisation de l'ouvrage		
Coordonnées GPS en WGS84	N	43.59049
	E	4.99853

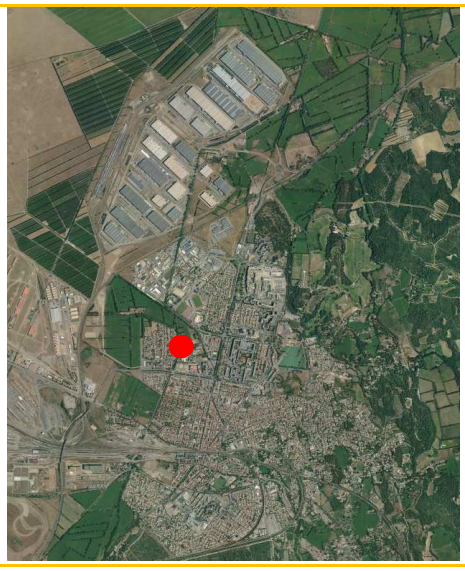

Description de l'ouvrage

Arrivée pluvial en rive droite,	*Canalisation diamètre 200 mm*

Visuels

REMARQUES DU TERRAIN

Berge dégagée, pluvial communal

Fiche ouvrage n°051 - CANAL DU PATY
COMMUNE DE MIRAMAS

Date de la visite		15/01/2016
Localisation de l'ouvrage		
Coordonnées GPS en WGS84	N	43.59019
	E	4.99854

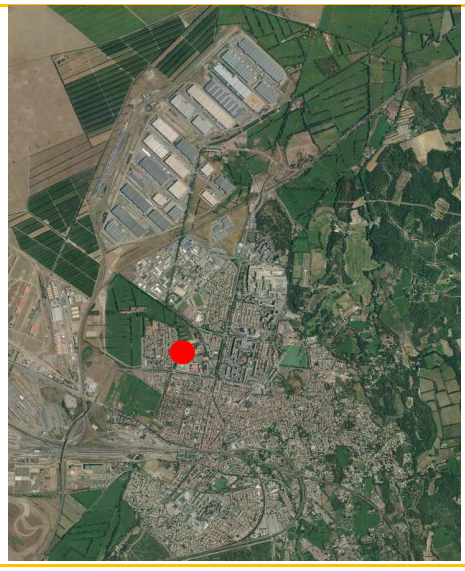

Description de l'ouvrage

Pont ancien	*Pont = Largeur du Paty sous l'ouvrage = 0,55 m , Hteur = 0.77 m*

Visuels

REMARQUES DU TERRAIN

RAS

Fiche ouvrage n°052 - CANAL DU PATY
COMMUNE DE MIRAMAS

Date de la visite		15/01/2016
Localisation de l'ouvrage		
Coordonnées GPS en WGS84	N	43.58962
	E	4.99834

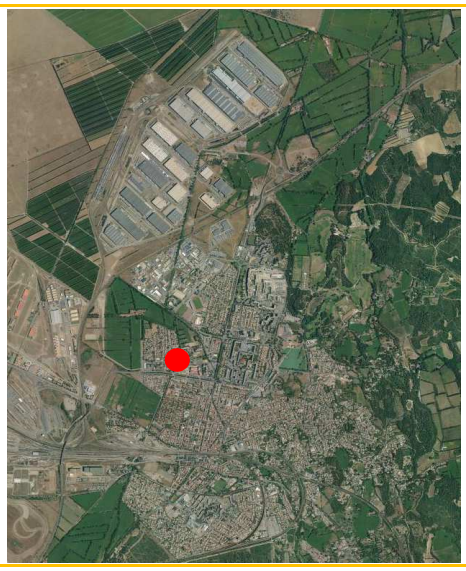

Description de l'ouvrage

Petite canalisation traversante pour pompage dans le canal d'Istres situé en bordure du canal du Paty

Visuels

REMARQUES DU TERRAIN

RAS

Fiche ouvrage n°053 - CANAL DU PATY
COMMUNE DE MIRAMAS

Date de la visite		15/01/2016
Localisation de l'ouvrage		
Coordonnées GPS en WGS84	N	43.58910
	E	4.99797

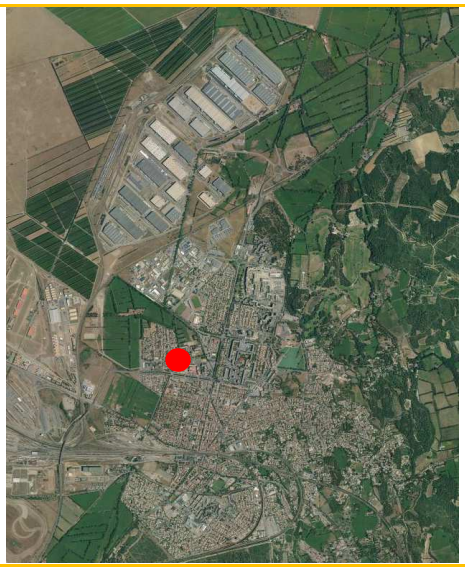

Description de l'ouvrage

Ouvrage traversant (tuyau noir souple pour prise d'eau dans le canal d'Istres) et arrivée tuyau de pluvial	*Arrivée tuyau pluvial : 200 mm totalemeent obstruée*

Visuels

REMARQUES DU TERRAIN

RAS

Fiche ouvrage n°054 - CANAL DU PATY
COMMUNE DE MIRAMAS

Date de la visite		15/01/2016
Localisation de l'ouvrage		
Coordonnées GPS en WGS84	N	43.58905
	E	4.99803

Description de l'ouvrage

Passerelle en bois	*Pont = Largeur du Paty sous l'ouvrage = 1.20 m au fond et 1.80 m à la hauteur du Pont , Hteur sous pont = 0.90 m*

Visuels

REMARQUES DU TERRAIN

RAS

Fiche ouvrage n°055 - CANAL DU PATY
COMMUNE DE MIRAMAS

Date de la visite		15/01/2016
Localisation de l'ouvrage		
Coordonnées GPS en WGS84	N	43.58878
	E	4.99777

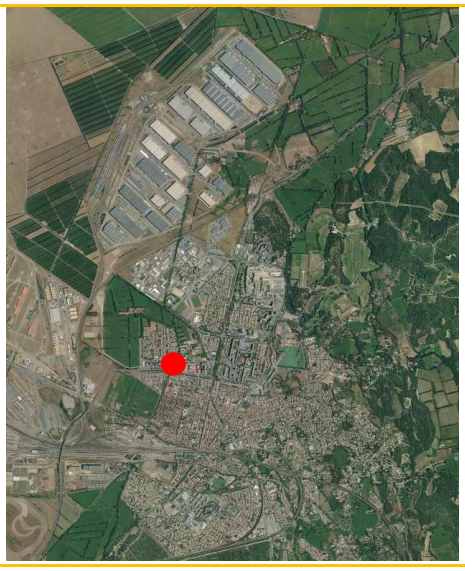

Description de l'ouvrage

Arrivée pluvialet et 2 ouvrages traversants (petite passerelle bois)	*Pluvial : Hors service, tout bouché*

Visuels

REMARQUES DU TERRAIN

Photo de gauche : vue générale de la zone,
Photo de droite : vue du PVC pluvial, la grille pluvial au dessus du canal est visible mais l'arrivée PVC dans le canal totalement obstruée

Fiche ouvrage n°056 - CANAL DU PATY
COMMUNE DE MIRAMAS

Date de la visite		15/01/2016
Localisation de l'ouvrage		
Coordonnées GPS en WGS84	N	43.58847
	E	4.99768

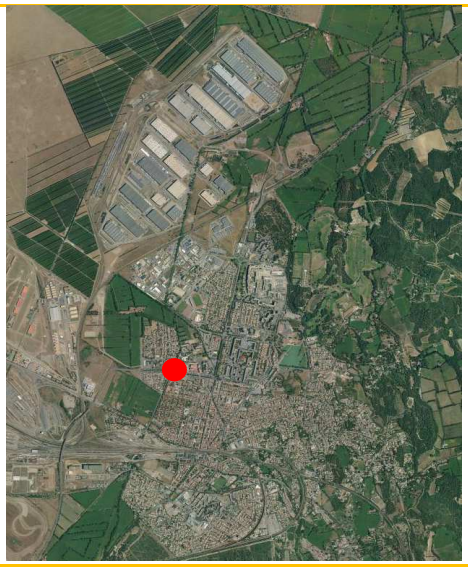

Description de l'ouvrage

Passage busé	*Passage du canal sous une route, diamètre 800 mm*

Visuels

REMARQUES DU TERRAIN

RAS

Fiche ouvrage n°057 - CANAL DU PATY
COMMUNE DE MIRAMAS

Date de la visite		15/01/2016
Localisation de l'ouvrage		
Coordonnées GPS en WGS84	N	43.58770
	E	4.99726

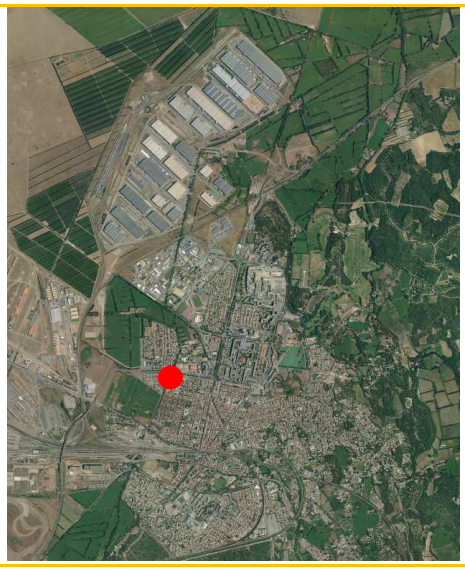

Description de l'ouvrage

Pont + Passerelle + canalisation traversante	

Visuels

REMARQUES DU TERRAIN

RAS

Fiche ouvrage n°058 - CANAL DU PATY
COMMUNE DE MIRAMAS

Date de la visite		15/01/2016
Localisation de l'ouvrage		
Coordonnées GPS en WGS84	N	43.58615
	E	4.99645

Description de l'ouvrage

Martelière en rive droite, état moyenet ouvrage de régulation	*Martelière= largeur 0.62 m * hauteur 0.37 m*

Visuels

REMARQUES DU TERRAIN

Irrigation de la propriété "La Boule Noire", droit à 3 - 4 jours plein d'arrosage / semaine
Un des derniers irrigants en partie aval du canal (en aval les prélèvements restants sont des particuliers), prends tout le débit du canal quand il irrigue

Fiche ouvrage n°059 - CANAL DU PATY
COMMUNE DE MIRAMAS

Date de la visite		15/01/2016
Localisation de l'ouvrage		
Coordonnées GPS en WGS84	N	43.58615
	E	4.99646

Description de l'ouvrage

Ancienne échelle limini hors service, mauvais état	

Visuels

REMARQUES DU TERRAIN

RAS

Fiche ouvrage n°060 - CANAL DU PATY
COMMUNE DE MIRAMAS

Date de la visite		15/01/2016
Localisation de l'ouvrage		
Coordonnées GPS en WGS84	N	43.58349
	E	4.99505

Description de l'ouvrage

Pont et bief bétonné , bon état	*Largeur de la partie bétonnée : 0,7 m au fond* *Hauteur de la partie béton jusqu'à l'élargissement 0,85 m*

Visuels

REMARQUES DU TERRAIN

Légère érosion des berges en partie amont de l'ouvrage (photo de droite, vue depuis l'ouvrage)

Fiche ouvrage n°061 - CANAL DU PATY
COMMUNE DE MIRAMAS

Date de la visite		15/01/2016
Localisation de l'ouvrage		
Coordonnées GPS en WGS84	N	43.58336
	E	4.99494

Description de l'ouvrage

Déversoir, trop plein	*Largeur du déversoir = 0,6 m* *Hauteur = 0,52 m*

Visuels

REMARQUES DU TERRAIN

Erosion berge au voisinage de l'ouvrage

Fiche ouvrage n°062 - CANAL DU PATY
COMMUNE DE MIRAMAS

Date de la visite		15/01/2016
Localisation de l'ouvrage		
Coordonnées GPS en WGS84	N	43.58323
	E	4.99488

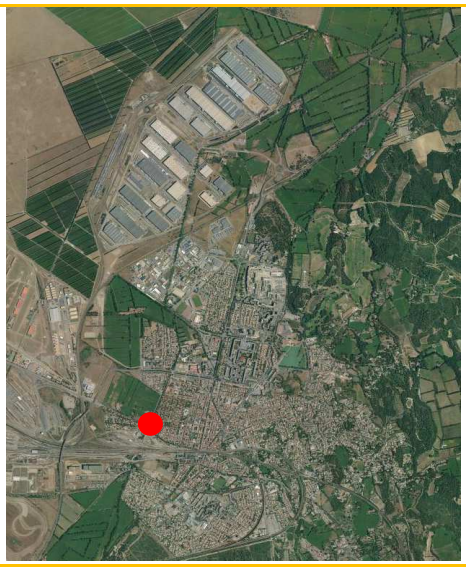

Description de l'ouvrage

Départ gravitaire	

Visuels

REMARQUES DU TERRAIN

Alimentation d'une parcelle d'un particulier

Fiche ouvrage n°063 - CANAL DU PATY
COMMUNE DE MIRAMAS

Date de la visite		15/01/2016
Localisation de l'ouvrage		
Coordonnées GPS en WGS84	N	43.58310
	E	4.99485

Description de l'ouvrage

Passage busé sous route	*Passage du canal sous une route, diamètre 600 mm*

Visuels

REMARQUES DU TERRAIN

En sortie de ce passage busé , coté aval, le canal du Pary rejoint le canal d'Istres qui est à cet endroit géré par la SNCF (passage busé sous les voies). Le canal du Paty rejoint le canal d'Istres juste en amont du poste dégrilleur géré par la SNCF. Ce poste dégrilleur est régulièrement obstrué ce qui pose parfois des problèmes d'inondation dans le quartier.
Juste avant de se rejeter dans le canal d'Istres il existe un dernier départ gravitaire sur le canal du Paty (cf. ouvrage n°64)

Fiche ouvrage n°064 - CANAL DU PATY
COMMUNE DE MIRAMAS

Date de la visite		15/01/2016
Localisation de l'ouvrage		
Coordonnées GPS en WGS84	N	43.58298
	E	4.99480

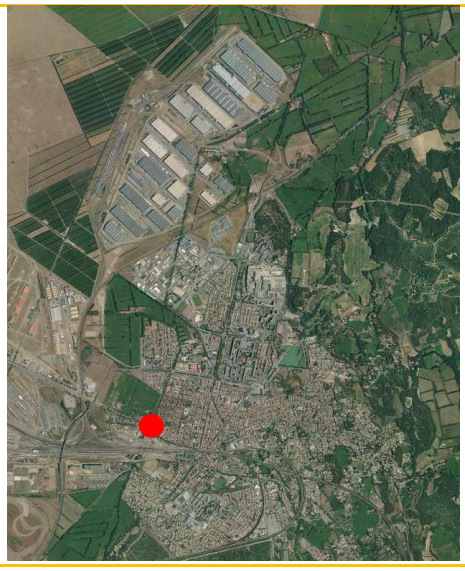

Description de l'ouvrage

Départ gravitaire, situé sous le trottoir (sous plaque métal de protection)	*Départ de dimension environ 0,2 m * 0,2 m*

Visuels

REMARQUES DU TERRAIN

alimentation du lotissement SNCF Cité Capitaine

Fiche bief n°001 - CANAL DU POUGNOIS
COMMUNE DE MIRAMAS

Date de la visite		15/01/2016
Localisation de l'ouvrage		
Coordonnées Début GPS en WGS84	N	43.60847
	E	5.02216
Coordonnées Fin GPS en WGS84	N	43.60061
	E	5.02136

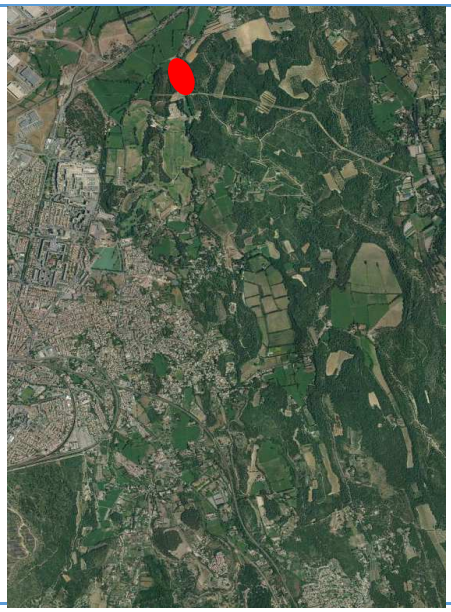

Description de l'ouvrage

TYPE DE BERGE	Béton	☐	ETAT	Bon	☐
	Terre	■		Moyen	■
	Enrochement	☐		Mauvais	☐
	Autre	☐			
TYPE DE FOND	Béton	☐	ETAT	Bon	■
	Terre	■		Moyen	☐
	Enrochement	☐		Mauvais	☐
	Autre	☐			
SECTION	U	■		Busée	☐
	V	☐		Autre	☐

Coupe de l'ouvrage avec dimensions

REMARQUES DU TERRAIN

Début de la zone de bief = 50 m environ à l'aval de la prise d'eau ,
Dimension approximative de la section au début de ce bief : Largeur du canal = 3 m, hauteur des berges = 1,70 à 2 m
Erosion des berges par endroit au niveau de la ligne d'eau

Fiche bief n°001 - CANAL DU POUGNOIS
COMMUNE DE MIRAMAS

Visuels

Début de la zone , aval de la prise d'eau

N 43.60847
E 5.02216

Début de la zone , aval de la prise d'eau

N 43.60847
E 5.02216

Erosion des berges

N 43.60740
E 5.02079

Erosion des berges

N 43.60509
E 5.02072

Erosion des berges

N 43.60509
E 5.02072

Erosion des berges

N 43.60509
E 5.02073

Fiche bief n°001 - CANAL DU POUGNOIS
COMMUNE DE MIRAMAS

Visuels

Erosion des berges N 43.60509 E 5.02073	N 43.60152 E 5.02174
Erosion des berges N 43.60089 E 5.02155	

Fiche bief n°002 - CANAL DU POUGNOIS
COMMUNE DE MIRAMAS

Date de la visite		15/01/2016
Localisation de l'ouvrage		
Coordonnées Début GPS en WGS84	N	43.60062
	E	5.02135
Coordonnées Fin GPS en WGS84	N	43.59778
	E	5.02450

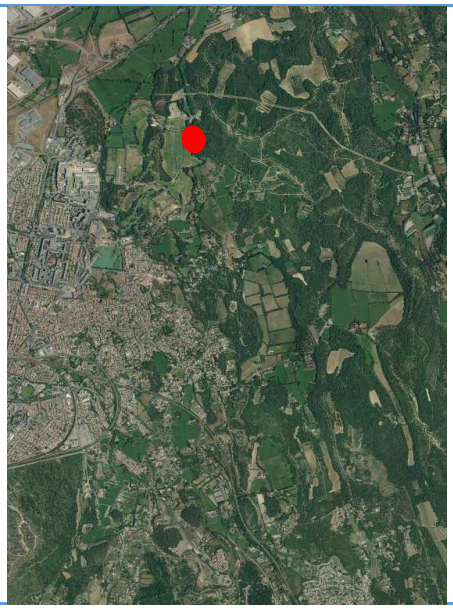

Description de l'ouvrage

TYPE DE BERGE	Béton	☐	ETAT	Bon	☐
	Terre	■		Moyen	■
	Enrochement	☐		Mauvais	☐
	Autre	☐			
TYPE DE FOND	Béton	☐	ETAT	Bon	☐
	Terre	■		Moyen	■
	Enrochement	☐		Mauvais	☐
	Autre	☐			
SECTION	U	■		Busée	☐
	V	☐		Autre	☐

Coupe de l'ouvrage avec dimensions

REMARQUES DU TERRAIN

Le profil du canal change : une partie basse au berge verticale puis la berge supérieure s'élargit

Fiche bief n°002 - CANAL DU POUGNOIS
COMMUNE DE MIRAMAS

Visuels

Erosion des berges N 43.60062 E 5.02135	Erosion des berges N 43.60062 E 5.02135
Erosion des berges N 43.60062 E 5.02135	Erosion des berges N 43.60062 E 5.02135
N 43.59930 E 5.02214	N 43.59930 E 5.02214

Fiche bief n°002 - CANAL DU POUGNOIS
COMMUNE DE MIRAMAS

Visuels

N 43.59873 E 5.02209	N 43.59832 E 5.02336

Fiche bief n°003 - CANAL DU POUGNOIS
COMMUNE DE MIRAMAS

Date de la visite		15/01/2016
Localisation de l'ouvrage		
Coordonnées Début GPS en WGS84	N	43.59776
	E	5.02455
Coordonnées Fin GPS en WGS84	N	43.59785
	E	5.02508

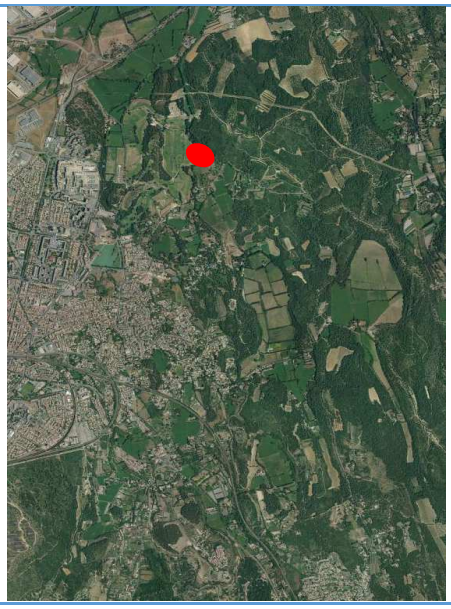

Description de l'ouvrage

TYPE DE BERGE	Béton	■	ETAT	Bon	☐
	Terre	■		Moyen	■
	Enrochement	☐		Mauvais	☐
	Autre	☐			
TYPE DE FOND	Béton	■	ETAT	Bon	■
	Terre	☐		Moyen	☐
	Enrochement	☐		Mauvais	☐
	Autre	☐			
SECTION	U	■		Busée	☐
	V	☐		Autre	☐

Coupe de l'ouvrage avec dimensions

REMARQUES DU TERRAIN

Berge bétonnée sur quelques mètres

Fiche bief n°003 - CANAL DU POUGNOIS
COMMUNE DE MIRAMAS

Visuels	
N 43.59776 E 5.02455	

Fiche bief n°004 - CANAL DU POUGNOIS
COMMUNE DE MIRAMAS

Date de la visite		15/01/2016
Localisation de l'ouvrage		
Coordonnées Début GPS en WGS84	N	43.59784
	E	5.02509
Coordonnées Fin GPS en WGS84	N	43.59653
	E	5.02802

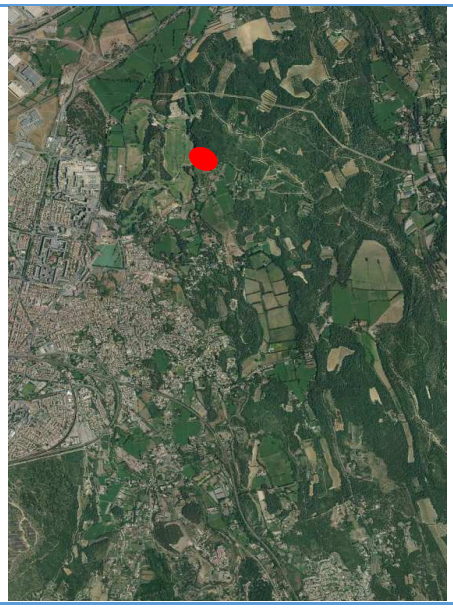

Description de l'ouvrage

TYPE DE BERGE	Béton	☐	ETAT	Bon	☐
	Terre	■		Moyen	■
	Enrochement	☐		Mauvais	☐
	Autre	☐			
TYPE DE FOND	Béton	☐	ETAT	Bon	■
	Terre	■		Moyen	☐
	Enrochement	☐		Mauvais	☐
	Autre	☐			
SECTION	U	■		Busée	☐
	V	☐		Autre	☐

Coupe de l'ouvrage avec dimensions

REMARQUES DU TERRAIN

Fiche bief n°004 - CANAL DU POUGNOIS
COMMUNE DE MIRAMAS

Visuels

N 43.59784
E 5.02509

N 43.59776
E 5.02574

N 43.59653
E 5.02802

Fiche bief n°005 - CANAL DU POUGNOIS
COMMUNE DE MIRAMAS

Date de la visite		15/01/2016
Localisation de l'ouvrage		
Coordonnées Début GPS en WGS84	N	43.59653
	E	5.02802
Coordonnées Fin GPS en WGS84	N	43.59589
	E	5.02896

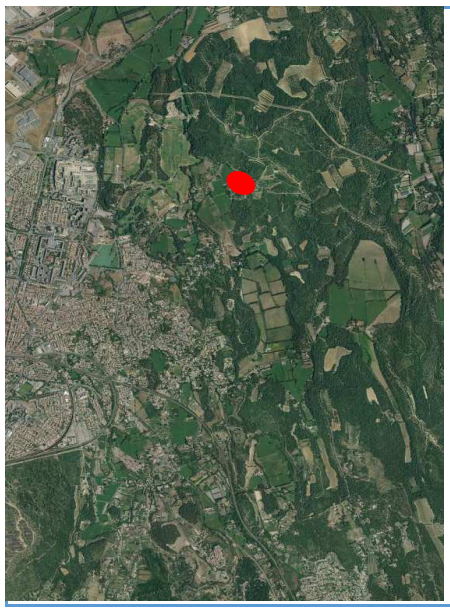

Description de l'ouvrage

TYPE DE BERGE	Béton	■	ETAT	Bon	■
	Terre	□		Moyen	□
	Enrochement	□		Mauvais	□
	Autre	□			
TYPE DE FOND	Béton	■	ETAT	Bon	■
	Terre	□		Moyen	□
	Enrochement	□		Mauvais	□
	Autre	□			
SECTION	U	■		Busée	□
	V	□		Autre	□

Coupe de l'ouvrage avec dimensions

REMARQUES DU TERRAIN

Fiche bief n°005 - CANAL DU POUGNOIS
COMMUNE DE MIRAMAS

Visuels

Début de la zone en aval de la passerelle N 43.59653 E 5.02802	N 43.59653 E 5.02802
Fin de la section N 43.59589 E 5.02896	

Fiche bief n°006 - CANAL DU POUGNOIS
COMMUNE DE MIRAMAS

Date de la visite		15/01/2016
Localisation de l'ouvrage		
Coordonnées Début GPS en WGS84	N	43.59601
	E	5.02898
Coordonnées Fin GPS en WGS84	N	43.59624
	E	5.03160

Description de l'ouvrage

TYPE DE BERGE	Béton	☐	ETAT	Bon	☐
	Terre	■		Moyen	■
	Enrochement	☐		Mauvais	☐
	Autre	☐			
TYPE DE FOND	Béton	☐	ETAT	Bon	■
	Terre	■		Moyen	☐
	Enrochement	☐		Mauvais	☐
	Autre	☐			
SECTION	U	■		Busée	☐
	V	☐		Autre	☐

Coupe de l'ouvrage avec dimensions

REMARQUES DU TERRAIN

Fiche bief n°006 - CANAL DU POUGNOIS
COMMUNE DE MIRAMAS

Visuels

Partie amont N 43.59602 E 5.02898	Secteur aval N 43.59624 E 5.03160
Secteur Aval N 43.59624 E 5.03160	

Fiche bief n°007 - CANAL DU POUGNOIS
COMMUNE DE MIRAMAS

Date de la visite		19/01/2016
Localisation de l'ouvrage		
Coordonnées Début GPS en WGS84	N	43.59625
	E	5.03160
Coordonnées Fin GPS en WGS84	N	43.59320
	E	5.03408

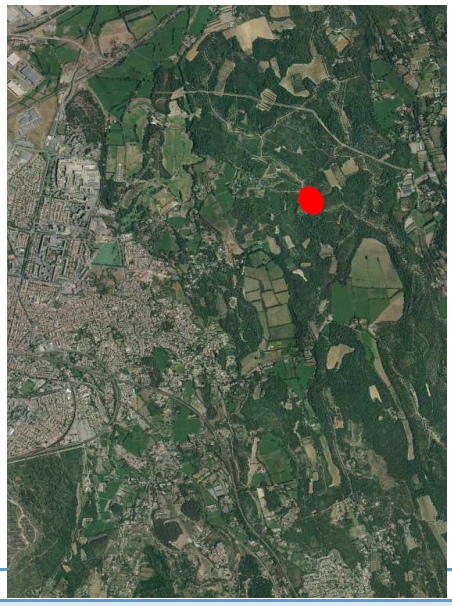

Description de l'ouvrage

TYPE DE BERGE	Béton	☐	ETAT	Bon	☐
	Terre	■		Moyen	■
	Enrochement	■		Mauvais	☐
	Autre	☐			
TYPE DE FOND	Béton	☐	ETAT	Bon	■
	Terre	■		Moyen	☐
	Enrochement	■		Mauvais	☐
	Autre	☐			
SECTION	U	■		Busée	☐
	V	☐		Autre	☐

Coupe de l'ouvrage avec dimensions

REMARQUES DU TERRAIN

Le canal passe dans un secteur ou l'on trouve des enrochements, passage creusé dans le grés

Fiche bief n°007 - CANAL DU POUGNOIS
COMMUNE DE MIRAMAS

Visuels

Début de la zone N 43.59625 E 5.03160	N 43.59589 E 5.03244
N 43.59589 E 5.03244	N 43.59589 E 5.03244
N 43.59559 E 5.03348	N 43.59512 E 5.03407

Fiche bief n°007 - CANAL DU POUGNOIS
COMMUNE DE MIRAMAS

Visuels

N 43.59489 E 5.03473	N 43.59489 E 5.03474

Fiche bief n°008 - CANAL DU POUGNOIS
COMMUNE DE MIRAMAS

Date de la visite		19/01/2016
Localisation de l'ouvrage		
Coordonnées Début GPS en WGS84	N	43.59320
	E	5.03408
Coordonnées Fin GPS en WGS84	N	43.58795
	E	5.03752

Description de l'ouvrage

TYPE DE BERGE	Béton	☐	ETAT	Bon	☐
	Terre	■		Moyen	■
	Enrochement	■		Mauvais	☐
	Autre	☐			
TYPE DE FOND	Béton	☐	ETAT	Bon	■
	Terre	■		Moyen	☐
	Enrochement	■		Mauvais	☐
	Autre	☐			
SECTION	U	■		Busée	☐
	V	☐		Autre	☐

Coupe de l'ouvrage avec dimensions

REMARQUES DU TERRAIN

Le canal passe dans un secteur ou l'on trouve des enrochements, passage creusé dans le grés

Fiche bief n°008 - CANAL DU POUGNOIS
COMMUNE DE MIRAMAS

Visuels

N 43.59227 E 5.03458	N 43.59219 E 5.03464
Erosion, passage sanglier N 43.59184 E 5.03438	Erosion, passage sanglier N 43.59184 E 5.03438
N 43.59172 E 5.03437	N 43.58993 E 5.03740

Fiche bief n°008 - CANAL DU POUGNOIS
COMMUNE DE MIRAMAS

Visuels

N 43.58932 E 5.03759	N 43.58932 E 5.03759
N 43.58876 E 5.03759	N 43.58845 E 5.03757
Fin de la zone, début d'une berge béton N 43.58795 E 5.03757	

Fiche bief n°009 - CANAL DU POUGNOIS
COMMUNE DE MIRAMAS

Date de la visite		19/01/2016
Localisation de l'ouvrage		
Coordonnées Début GPS en WGS84	N	43.58792
	E	5.03750
Coordonnées Fin GPS en WGS84	N	43.58756
	E	5.03699

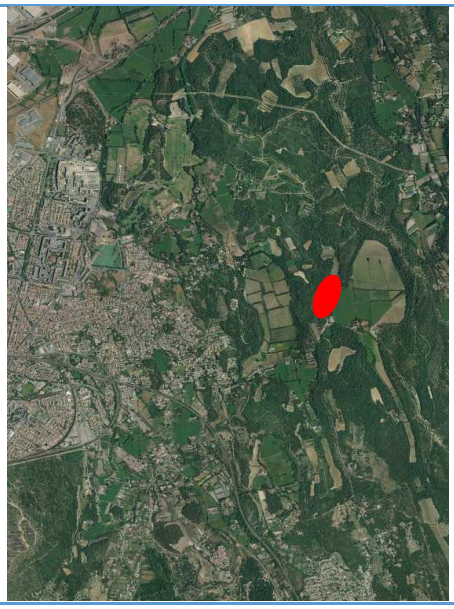

Description de l'ouvrage

TYPE DE BERGE	Béton	■	ETAT	Bon	☐
	Terre	■		Moyen	■
	Enrochement	☐		Mauvais	☐
	Autre	☐			
TYPE DE FOND	Béton	■	ETAT	Bon	■
	Terre	☐		Moyen	☐
	Enrochement	☐		Mauvais	☐
	Autre	☐			
SECTION	U	■		Busée	☐
	V	☐		Autre	☐

Coupe de l'ouvrage avec dimensions

REMARQUES DU TERRAIN

Berge bétonnée en rive droite et en terre en rive gauche puis plus en aval les 2 berges sont en béton

Fiche bief n°009 - CANAL DU POUGNOIS
COMMUNE DE MIRAMAS

Visuels

N 43.58792 E 5.03750	N 43.58792 E 5.03751
Secteur proche de la fin de cette section N 43.58779 E 5.03724	

Fiche bief n°010- CANAL DU POUGNOIS
COMMUNE DE MIRAMAS

Date de la visite		19/01/2016
Localisation de l'ouvrage		
Coordonnées Début GPS en WGS84	N	43.58758
	E	5.03700
Coordonnées Fin GPS en WGS84	N	43.58526
	E	5.03522

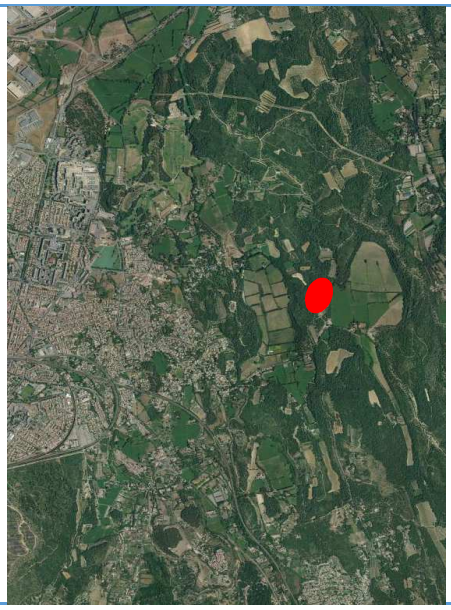

Description de l'ouvrage

TYPE DE BERGE	Béton	☐	ETAT	Bon	☐
	Terre	■		Moyen	■
	Enrochement	■		Mauvais	☐
	Autre	☐			
TYPE DE FOND	Béton	☐	ETAT	Bon	■
	Terre	■		Moyen	☐
	Enrochement	■		Mauvais	☐
	Autre	☐			
SECTION	U	■		Busée	☐
	V	☐		Autre	☐

Coupe de l'ouvrage avec dimensions

REMARQUES DU TERRAIN

Fiche bief n°010 - CANAL DU POUGNOIS
COMMUNE DE MIRAMAS

Visuels

Début de la zone

N 43.58758
E 5.03700

Erosion en rive droite

N 43.58710
E 5.03625

Passage en creusement dans la roche

N 43.58672
E 5.03597

Passage en creusement dans la roche

N 43.58672
E 5.03597

Erosion des berges

N 43.58609
E 5.03516

Ancienne martelière

N 43.58552
E 5.03544

Fiche bief n°011 - CANAL DU POUGNOIS
COMMUNE DE MIRAMAS

Date de la visite		19/01/2016
Localisation de l'ouvrage		
Coordonnées Début GPS en WGS84	N	43.58523
	E	5.03517
Coordonnées Fin GPS en WGS84	N	43.58480
	E	5.03508

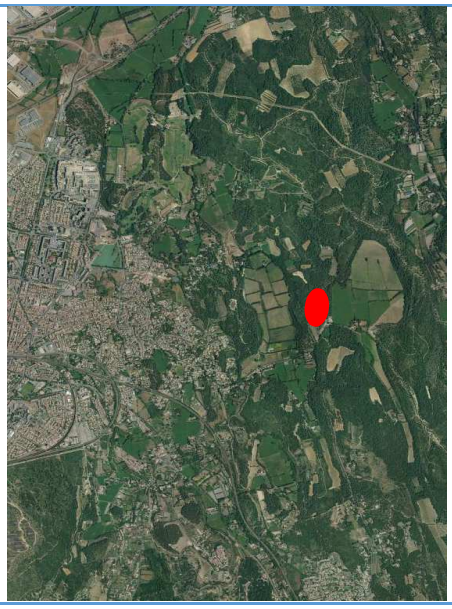

Description de l'ouvrage

TYPE DE BERGE	Béton	■	ETAT	Bon	■
	Terre	■		Moyen	□
	Enrochement	□		Mauvais	□
	Autre	□			
TYPE DE FOND	Béton	■	ETAT	Bon	■
	Terre	□		Moyen	□
	Enrochement	□		Mauvais	□
	Autre	□			
SECTION	U	■		Busée	□
	V	□		Autre	□

Coupe de l'ouvrage avec dimensions

REMARQUES DU TERRAIN

Berge bétonnée en rive droite et en terre en rive gauche, béton au fond

Fiche bief n°011 - CANAL DU POUGNOIS
COMMUNE DE MIRAMAS

Visuels

Début de cette section N 43.58523 E 5.03517	Début de cette section N 43.58523 E 5.03517
Fin de cette section N 43.58480 E 5.03508	Fin de cette section N 43.58480 E 5.03508

Fiche bief n°012 - CANAL DU POUGNOIS
COMMUNE DE MIRAMAS

Date de la visite		19/01/2016
Localisation de l'ouvrage		
Coordonnées Début GPS en WGS84	N	43.58480
	E	5.03513
Coordonnées Fin GPS en WGS84	N	43.58382
	E	5.03442

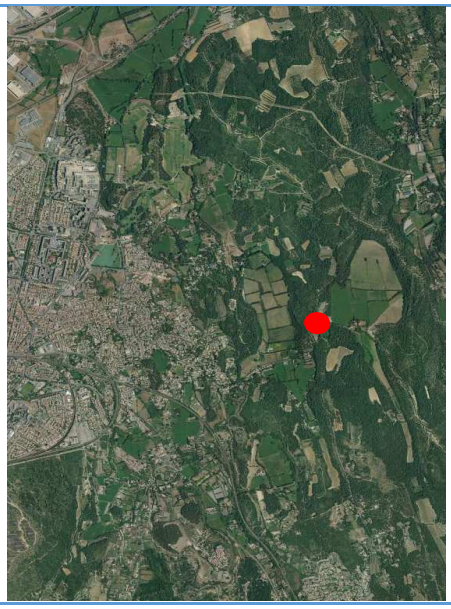

Description de l'ouvrage

TYPE DE BERGE	Béton	☐	ETAT	Bon	☐
	Terre	■		Moyen	■
	Enrochement	■		Mauvais	☐
	Autre	☐			
TYPE DE FOND	Béton	■	ETAT	Bon	■
	Terre	☐		Moyen	☐
	Enrochement	☐		Mauvais	☐
	Autre	☐			
SECTION	U	■		Busée	☐
	V	☐		Autre	☐

Coupe de l'ouvrage avec dimensions

REMARQUES DU TERRAIN

Fiche bief n°012 - CANAL DU POUGNOIS
COMMUNE DE MIRAMAS

Visuels	
Début de cette section N 43.58480 E 5.03513	

Fiche bief n°013 - CANAL DU POUGNOIS
COMMUNE DE MIRAMAS

Date de la visite		19/01/2016
Localisation de l'ouvrage		
Coordonnées Début GPS en WGS84	N	43.58332
	E	5.03439
Coordonnées Fin GPS en WGS84	N	43.58220
	E	5.03491

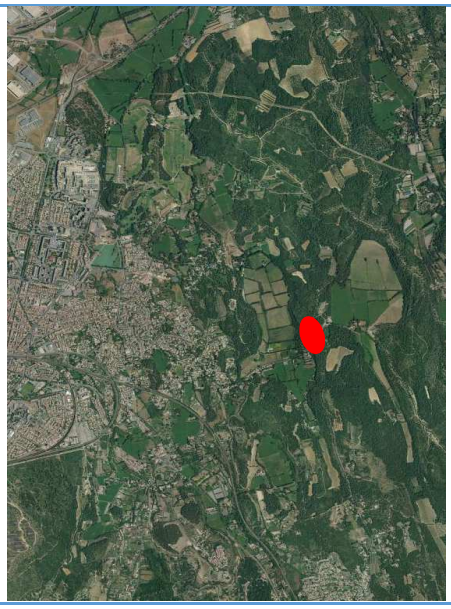

Description de l'ouvrage

TYPE DE BERGE	Béton	■	ETAT	Bon	■
	Terre	□		Moyen	□
	Enrochement	□		Mauvais	□
	Autre	□			
TYPE DE FOND	Béton	■	ETAT	Bon	■
	Terre	□		Moyen	□
	Enrochement	□		Mauvais	□
	Autre	□			
SECTION	U	■		Busée	□
	V	□		Autre	□

Coupe de l'ouvrage avec dimensions

REMARQUES DU TERRAIN

Cadre béton, Largeur : 1,5 m
Hauteur berge : 1 m

Fiche bief n°013 - CANAL DU POUGNOIS
COMMUNE DE MIRAMAS

Visuels

Début de cette section N 43.58332 E 5.03439	N 43.58332 E 5.03439
N 43.58302 E 5.03440	Fin de section, vue depuis l'aval N 43.58220 E 5.03491
Fin de section N 43.58220 E 5.03491	

Fiche bief n°014 - CANAL DU POUGNOIS
COMMUNE DE MIRAMAS

Date de la visite		19/01/2016
Localisation de l'ouvrage		
Coordonnées Début GPS en WGS84	N	43.58215
	E	5.03497
Coordonnées Fin GPS en WGS84	N	43.57394
	E	5.03582

Description de l'ouvrage

TYPE DE BERGE	Béton	☐	ETAT	Bon	☐
	Terre	■		Moyen	☐
	Enrochement	■		Mauvais	■
	Autre	☐			
TYPE DE FOND	Béton	☐	ETAT	Bon	■
	Terre	■		Moyen	☐
	Enrochement	■		Mauvais	☐
	Autre	☐			
SECTION	U	■		Busée	☐
	V	☐		Autre	☐

Coupe de l'ouvrage avec dimensions

REMARQUES DU TERRAIN

Fiche bief n°014 - CANAL DU POUGNOIS
COMMUNE DE MIRAMAS

Visuels

Partie amont de cette section N 43.58215 E 5.03497	Partie amont de cette section N 43.58215 E 5.03497
N 43.58146 E 5.03495	N 43.58072 E 5.03526
N 43.58028 E 5.03521	N 43.57994 E 5.03527

Fiche bief n°014 - CANAL DU POUGNOIS
COMMUNE DE MIRAMAS

Visuels

N 43.57994 E 5.03527	N 43.57898 E 5.03521
N 43.57830 E 5.03514	N 43.57774 E 5.03456
	
N 43.57700 E 5.03498	N 43.57601 E 5.03511

Fiche bief n°014 - CANAL DU POUGNOIS
COMMUNE DE MIRAMAS

Visuels

N 43.57601 E 5.03511	Erosion des berges N 43.57536 E 5.03522
N 43.57414 E 5.03580	

Fiche bief n°015 - CANAL DU POUGNOIS
COMMUNE DE MIRAMAS

Date de la visite		19/01/2016
Localisation de l'ouvrage		
Coordonnées Début GPS en WGS84	N	43.57396
	E	5.03583
Coordonnées Fin GPS en WGS84	N	43.57378
	E	5.03517

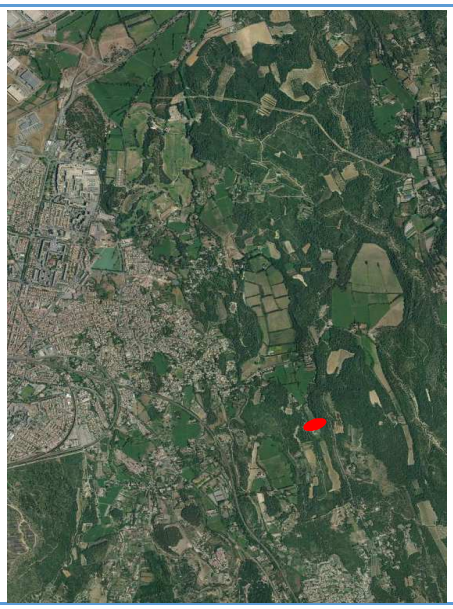

Description de l'ouvrage

TYPE DE BERGE	Béton	■	ETAT	Bon	■
	Terre	□		Moyen	□
	Enrochement	□		Mauvais	□
	Autre	□			
TYPE DE FOND	Béton	■	ETAT	Bon	■
	Terre	□		Moyen	□
	Enrochement	□		Mauvais	□
	Autre	□			
SECTION	U	■		Busée	□
	V	□		Autre	□

Coupe de l'ouvrage avec dimensions

REMARQUES DU TERRAIN

Cadre béton, Largeur : 1,05 m
Hauteur berge : 0.75 m

Fiche bief n°015 - CANAL DU POUGNOIS
COMMUNE DE MIRAMAS

Visuels	
Début de cette section N 43.57396 E 5.03583	

Fiche bief n°016 - CANAL DU POUGNOIS
COMMUNE DE MIRAMAS

Date de la visite		19/01/2016
Localisation de l'ouvrage		
Coordonnées Début GPS en WGS84	N	43.57380
	E	5.03518
Coordonnées Fin GPS en WGS84	N	43.57457
	E	5.03453

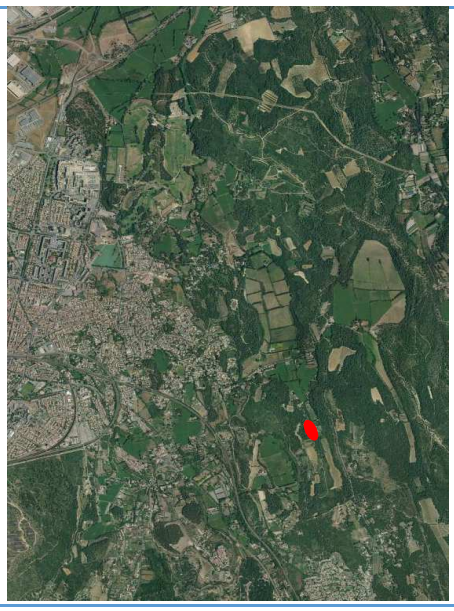

Description de l'ouvrage

TYPE DE BERGE	Béton	☐	ETAT	Bon	☐
	Terre	☐		Moyen	■
	Enrochement	■		Mauvais	☐
	Autre	☐			
TYPE DE FOND	Béton	☐	ETAT	Bon	■
	Terre	■		Moyen	☐
	Enrochement	■		Mauvais	☐
	Autre	☐			
SECTION	U	■		Busée	☐
	V	☐		Autre	☐

Coupe de l'ouvrage avec dimensions

REMARQUES DU TERRAIN

Fiche bief n°016 - CANAL DU POUGNOIS
COMMUNE DE MIRAMAS

Visuels	
Début de cette section N 43.57380 E 5.03518	

Fiche bief n°017 - CANAL DU POUGNOIS
COMMUNE DE MIRAMAS

Date de la visite		19/01/2016
Localisation de l'ouvrage		
Coordonnées Début GPS en WGS84	N	43.57457
	E	5.03453
Coordonnées Fin GPS en WGS84	N	43.57361
	E	5.03147

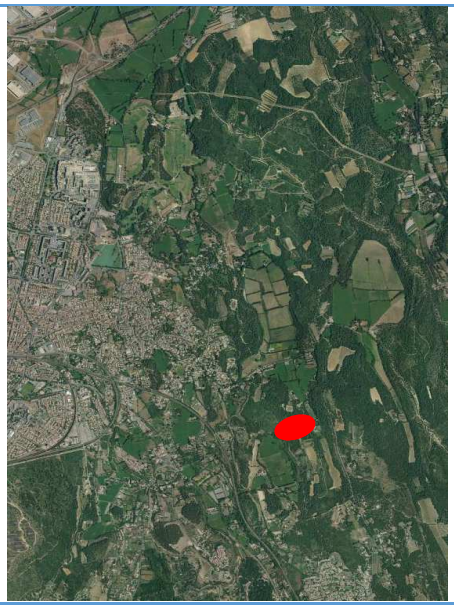

Description de l'ouvrage

TYPE DE BERGE	Béton	☐	ETAT	Bon	☐
	Terre	☐		Moyen	■
	Enrochement	■		Mauvais	☐
	Autre	☐			
TYPE DE FOND	Béton	■	ETAT	Bon	■
	Terre	☐		Moyen	☐
	Enrochement	☐		Mauvais	☐
	Autre	☐			
SECTION	U	■		Busée	☐
	V	☐		Autre	☐

Coupe de l'ouvrage avec dimensions

REMARQUES DU TERRAIN

Canal creusé dans la roche, tunnel

Fiche bief n°017 - CANAL DU POUGNOIS
COMMUNE DE MIRAMAS

Visuels

Début de cette section N 43.57457 E 5.034453	Pas de réseau GPS
Entrée du tunnel N 43.57446 E 5.03404	Sortie du tunnel N 43.57361 E 5.03147
Sortie du tunnel N 43.57361 E 5.03147	

Fiche bief n°018 - CANAL DU POUGNOIS
COMMUNE DE MIRAMAS

Date de la visite		19/01/2016
Localisation de l'ouvrage		
Coordonnées Début GPS en WGS84	N	43.57360
	E	5.03141
Coordonnées Fin GPS en WGS84	N	43.56961
	E	5.03331

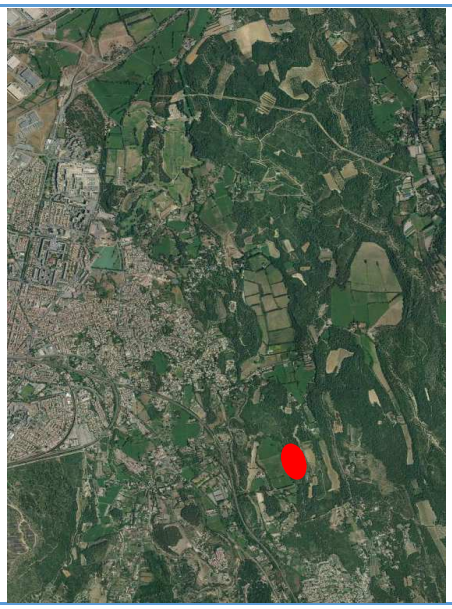

Description de l'ouvrage

TYPE DE BERGE	Béton	■	ETAT	Bon	■
	Terre	□		Moyen	□
	Enrochement	□		Mauvais	□
	Autre	□			
TYPE DE FOND	Béton	■	ETAT	Bon	■
	Terre	□		Moyen	□
	Enrochement	□		Mauvais	□
	Autre	□			
SECTION	U	■		Busée	□
	V	□		Autre	□

Coupe de l'ouvrage avec dimensions

REMARQUES DU TERRAIN

U béton de largeur 1 m et hauteur 1.2 m

Fiche bief n°018 - CANAL DU POUGNOIS
COMMUNE DE MIRAMAS

Visuels

Début de cette section N 43.57360 E 5.03141	Début de cette section N 43.57360 E 5.03141
N 43.57265 E 5.03187	N 43.57103 E 5.03291

Fiche bief n°019 - CANAL DU POUGNOIS
COMMUNE DE MIRAMAS

Date de la visite		19/01/2016
Localisation de l'ouvrage		
Coordonnées Début GPS en WGS84	N	43.56955
	E	5.03324
Coordonnées Fin GPS en WGS84	N	43.56818
	E	5.03254

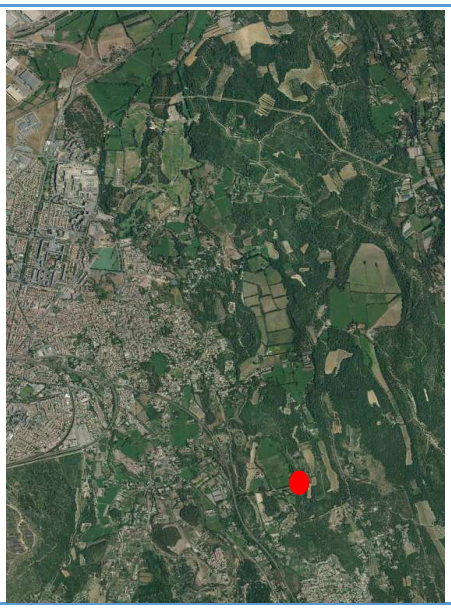

Description de l'ouvrage

TYPE DE BERGE	Béton	☐	ETAT	Bon	☐
	Terre	☐		Moyen	■
	Enrochement	■		Mauvais	☐
	Autre	☐			
TYPE DE FOND	Béton	☐	ETAT	Bon	■
	Terre	■		Moyen	☐
	Enrochement	☐		Mauvais	☐
	Autre	☐			
SECTION	U	■		Busée	☐
	V	☐		Autre	☐

Coupe de l'ouvrage avec dimensions

REMARQUES DU TERRAIN

Ua sein de cette section on note la présence de 2 parties de berge bétonnée en rive droite d'environ 12 m et 7 m de longueur (voir photos pages suivantes)

Fiche bief n°019 - CANAL DU POUGNOIS
COMMUNE DE MIRAMAS

Visuels

Début de cette section N 43.56955 E 5.03324	Erosion des berges N 43.56955 E 5.03324
N 43.56876 E 5.03313	Mur en rive droite N 43.56839 E 5.03299
Mur en rive droite N 43.56831 E 5.03283	Mur en rive droite, érosion N 43.56831 E 5.03283

Fiche bief n°020 - CANAL DU POUGNOIS
COMMUNE DE MIRAMAS

Date de la visite		20/01/2016
Localisation de l'ouvrage		
Coordonnées Début GPS en WGS84	N	43.56818
	E	5.03254
Coordonnées Fin GPS en WGS84	N	43.56740
	E	5.03212

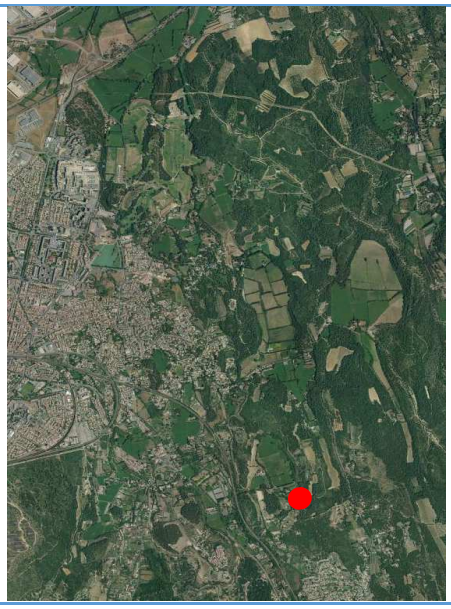

Description de l'ouvrage

TYPE DE BERGE	Béton	■	ETAT	Bon	■
	Terre	■		Moyen	□
	Enrochement	□		Mauvais	□
	Autre	□			
TYPE DE FOND	Béton	■	ETAT	Bon	■
	Terre	■		Moyen	□
	Enrochement	□		Mauvais	□
	Autre	□			
SECTION	U	■		Busée	□
	V	□		Autre	□

Coupe de l'ouvrage avec dimensions

REMARQUES DU TERRAIN

Ua sein de cette section bétonnée , on observe un passage en terre d'une longueur de 25 m environ (voir photos pages suivantes)

Fiche bief n°020 - CANAL DU POUGNOIS
COMMUNE DE MIRAMAS

Visuels

Début de cette section N 43.56818 E 5.03254	Passage non bétonnée N 43.56788 E 5.03233
N 43.56740 E 5.03212	

Fiche bief n°021 - CANAL DU POUGNOIS
COMMUNE DE MIRAMAS

Date de la visite		20/01/2016
Localisation de l'ouvrage		
Coordonnées Début GPS en WGS84	N	43.56740
	E	5.03212
Coordonnées Fin GPS en WGS84	N	43.56584
	E	5.03125

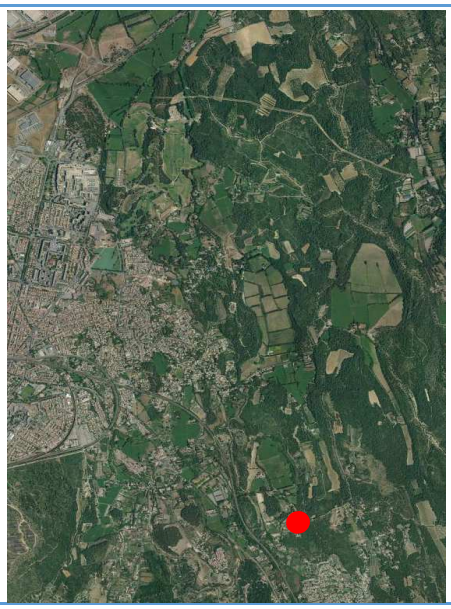

Description de l'ouvrage

TYPE DE BERGE	Béton	☐	ETAT	Bon	☐
	Terre	■		Moyen	■
	Enrochement	■		Mauvais	☐
	Autre	☐			
TYPE DE FOND	Béton	☐	ETAT	Bon	■
	Terre	■		Moyen	☐
	Enrochement	☐		Mauvais	☐
	Autre	☐			
SECTION	U	■		Busée	☐
	V	☐		Autre	☐

Coupe de l'ouvrage avec dimensions

REMARQUES DU TERRAIN

Fiche bief n°021 - CANAL DU POUGNOIS
COMMUNE DE MIRAMAS

Visuels

Début de cette section N 43.56740 E 5.03212	N 43.56740 E 5.03212
Erosion en rive gauche N 43.56701 E 5.03186	Erosion en rive gauche N 43.56701 E 5.03186
N 43.56660 E 5.03135	N 43.56605 E 5.03119

Fiche bief n°022 - CANAL DU POUGNOIS
COMMUNE DE MIRAMAS

Date de la visite		20/01/2016
Localisation de l'ouvrage		
Coordonnées Début GPS en WGS84	N	43.56584
	E	5.03125
Coordonnées Fin GPS en WGS84	N	43.56510
	E	5.03134

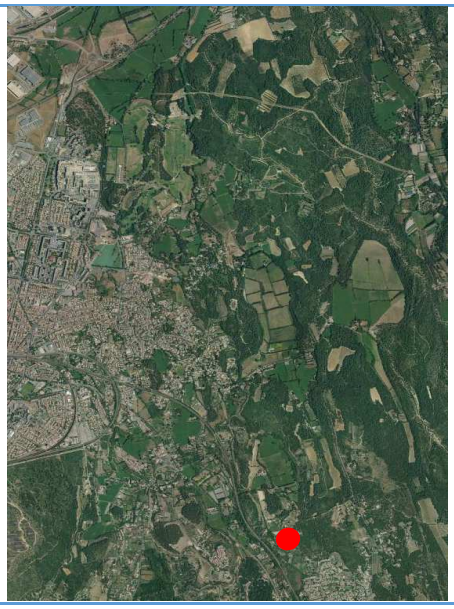

Description de l'ouvrage

TYPE DE BERGE	Béton	■	ETAT	Bon	☐
	Terre	■		Moyen	■
	Enrochement	☐		Mauvais	☐
	Autre	☐			
TYPE DE FOND	Béton	■	ETAT	Bon	■
	Terre	☐		Moyen	☐
	Enrochement	☐		Mauvais	☐
	Autre	☐			
SECTION	U	■		Busée	☐
	V	☐		Autre	☐

Coupe de l'ouvrage avec dimensions

REMARQUES DU TERRAIN

Au sein de cette section bétonnée on observe une partie de berge en terre en rive droite sur une longueur de 50 m environ (voir photos pages suivantes)

Fiche bief n°022 - CANAL DU POUGNOIS
COMMUNE DE MIRAMAS

Visuels

Début de cette section N 43.56584 E 5.03125	N 43.56584 E 5.03125
N 43.56535 E 5.03133	

Fiche bief n°023 - CANAL DU POUGNOIS
COMMUNE DE MIRAMAS

Date de la visite		20/01/2016
Localisation de l'ouvrage		
Coordonnées Début GPS en WGS84	N	43.56510
	E	5.03134
Coordonnées Fin GPS en WGS84	N	43.56384
	E	5.03223

Description de l'ouvrage

TYPE DE BERGE	Béton	■	ETAT	Bon	■
	Terre	□		Moyen	□
	Enrochement	□		Mauvais	□
	Autre	□			
TYPE DE FOND	Béton	■	ETAT	Bon	■
	Terre	□		Moyen	□
	Enrochement	□		Mauvais	□
	Autre	□			
SECTION	U	■		Busée	□
	V	□		Autre	□

Coupe de l'ouvrage avec dimensions

REMARQUES DU TERRAIN

Passage du canal en souterrain, ovoïde béton de largeur 0,8 m et hauteur 1.3 m
puis passage en buse béton de diamètre 780 mm

Fiche bief n°023 - CANAL DU POUGNOIS
COMMUNE DE MIRAMAS

Visuels

Début de cette section N 43.56510 E 5.03134	Passage en aérien sur une longueur de 10 m N 43.56430 E 5.03177
Passage en aérien sur une longueur de 10 m N 43.56430 E 5.03177	Fin de la section N 43.56384 E 5.03223
Fin de la section N 43.56384 E 5.03223	

Fiche bief n°024 - CANAL DU POUGNOIS
COMMUNE DE MIRAMAS

Date de la visite		20/01/2016
Localisation de l'ouvrage		
Coordonnées Début GPS en WGS84	N	43.56384
	E	5.03219
Coordonnées Fin GPS en WGS84	N	43.56361
	E	5.03250

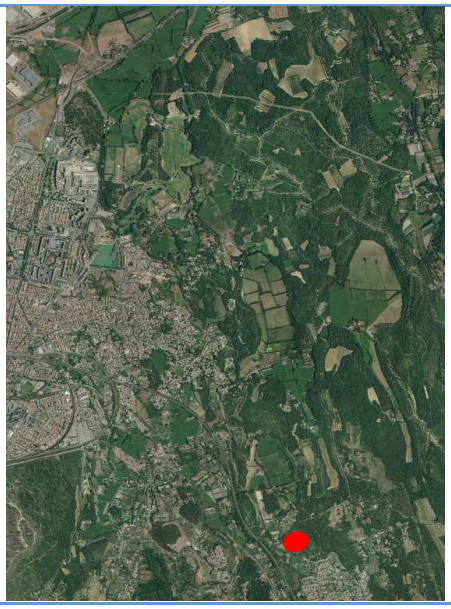

Description de l'ouvrage

TYPE DE BERGE	Béton	■	ETAT	Bon	■
	Terre	□		Moyen	□
	Enrochement	□		Mauvais	□
	Autre	□			
TYPE DE FOND	Béton	■	ETAT	Bon	■
	Terre	□		Moyen	□
	Enrochement	□		Mauvais	□
	Autre	□			
SECTION	U	■		Busée	□
	V	□		Autre	□

Coupe de l'ouvrage avec dimensions

REMARQUES DU TERRAIN

U béton, Largueur = 0,9 m ; Hauteur = 1,66 m

Fiche bief n°024 - CANAL DU POUGNOIS
COMMUNE DE MIRAMAS

Visuels	
Début de cette section N 43.56384 E 5.03219	

Fiche bief n°025 - CANAL DU POUGNOIS
COMMUNE DE MIRAMAS

Date de la visite		20/01/2016
Localisation de l'ouvrage		
Coordonnées Début GPS en WGS84	N	43.56361
	E	5.03250
Coordonnées Fin GPS en WGS84	N	43.56287
	E	5.03410

Description de l'ouvrage

TYPE DE BERGE	Béton	☐	ETAT	Bon	☐
	Terre	■		Moyen	■
	Enrochement	■		Mauvais	■
	Autre	☐			
TYPE DE FOND	Béton	☐	ETAT	Bon	☐
	Terre	■		Moyen	■
	Enrochement	■		Mauvais	☐
	Autre	☐			
SECTION	U	■		Busée	☐
	V	☐		Autre	☐

Coupe de l'ouvrage avec dimensions

REMARQUES DU TERRAIN

Une partie de cette section a été traitée à l'enduit d'étanchéité, parois et fond du canal (voir photos pages suivantes)

Fiche bief n°025 - CANAL DU POUGNOIS
COMMUNE DE MIRAMAS

Visuels

Partie amont de cette section

N 43.56361
E 5.03250

N 43.56342
E 5.03281

Début de la zone traitée à l'enduit

N 43.56306
E 5.03316

Zone traitée à l'enduit

N 43.56295
E 5.03349

Fin de zone traitée à l'enduit

N 43.56295
E 5.03381

Zone atypique, berge abimée et peu haute, longueur de 30 m environ, proche fin de section

Fiche bief n°025 - CANAL DU POUGNOIS
COMMUNE DE MIRAMAS

Visuels	
Fin de la section N 43.56287 E 5.03410	

Fiche bief n°026 - CANAL DU POUGNOIS
COMMUNE DE MIRAMAS

Date de la visite		20/01/2016
Localisation de l'ouvrage		
Coordonnées Début GPS en WGS84	N	43.56287
	E	5.03410
Coordonnées Fin GPS en WGS84	N	43.56259
	E	5.03422



Description de l'ouvrage

TYPE DE BERGE	Béton	■	ETAT	Bon	■
	Terre	□		Moyen	□
	Enrochement	□		Mauvais	□
	Autre	□			
TYPE DE FOND	Béton	■	ETAT	Bon	■
	Terre	□		Moyen	□
	Enrochement	□		Mauvais	□
	Autre	□			
SECTION	U	■		Busée	□
	V	□		Autre	□

Coupe de l'ouvrage avec dimensions

REMARQUES DU TERRAIN

U béton, Largueur = 0,93 m ; Hauteur = 0.75 m, ouvrage datant de 2014

Fiche bief n°026 - CANAL DU POUGNOIS
COMMUNE DE MIRAMAS

Visuels	
Début de cette section N 43.56287 E 5.03410	

Fiche bief n°027 - CANAL DU POUGNOIS
COMMUNE DE MIRAMAS

Date de la visite		20/01/2016
Localisation de l'ouvrage		
Coordonnées Début GPS en WGS84	N	43.56259
	E	5.03223
Coordonnées Fin GPS en WGS84	N	43.56202
	E	5.03420



Description de l'ouvrage

TYPE DE BERGE	Béton	■	ETAT	Bon	☐
	Terre	☐		Moyen	■
	Enrochement	■		Mauvais	☐
	Autre	☐			
TYPE DE FOND	Béton	■	ETAT	Bon	☐
	Terre	☐		Moyen	■
	Enrochement	■		Mauvais	☐
	Autre	☐			
SECTION	U	■		Busée	☐
	V	☐		Autre	☐

Coupe de l'ouvrage avec dimensions

REMARQUES DU TERRAIN

Berge en partie empierrée puis bétonnée en rive droite et en fin de section bétonnée en rive droite et rive gauche

Fiche bief n°027 - CANAL DU POUGNOIS
COMMUNE DE MIRAMAS

Visuels

Début de cette section N 43.56259 E 5.033223	Rive droite bétonnée (en haut de l'image) N 43.56245 E 5.03432
Berge en rive droite bétonnée, vue depuis l'aval N 43.56245 E 5.03432	fin de section : section entièrement bétonnée N 43.56210 E 5.03443
Fin de section, vue de l'aval vers l'amont N 43.56202 E 5.03420	

Fiche bief n°028 - CANAL DU POUGNOIS
COMMUNE DE MIRAMAS

Date de la visite		20/01/2016
Localisation de l'ouvrage		
Coordonnées Début GPS en WGS84	N	43.56201
	E	5.03419
Coordonnées Fin GPS en WGS84	N	43.56178
	E	5.03367



Description de l'ouvrage

TYPE DE BERGE	Béton	☐	ETAT	Bon	☐
	Terre	■		Moyen	■
	Enrochement	☐		Mauvais	☐
	Autre	☐			
TYPE DE FOND	Béton	☐	ETAT	Bon	☐
	Terre	■		Moyen	■
	Enrochement	☐		Mauvais	☐
	Autre	☐			
SECTION	U	■		Busée	☐
	V	☐		Autre	☐

Coupe de l'ouvrage avec dimensions

REMARQUES DU TERRAIN

Partie finale du canal du Pougnois, section très irrégulière

Fiche bief n°028 - CANAL DU POUGNOIS
COMMUNE DE MIRAMAS

Visuels

Début de cette section N 43.56201 E 5.03419	N 43.56189 E 5.03389
fin de section : arrivée à gauche du canal du Pougnois dans le canal de St Chamas N 43.56178 E 5.03367	fin de section : arrivée à gauche du canal du Pougnois dans le canal de St Chamas N 43.56178 E 5.03367

Fiche ouvrage n°001 - CANAL DU POUGNOIS
COMMUNE DE MIRAMAS

Date de la visite		15/01/2016
Localisation de l'ouvrage		
Coordonnées GPS en WGS84	N	43.60889
	E	5.02241

Description de l'ouvrage

Ouvrage de régulation, départ du canal du Pougnois , prise d'eau sur le canal de Saint Chamas	*Ouvrage de régulation Largeur (vanne) = 0,75 m* *Hauteur de l'ouvrage de régulation (vanne) = 1 m*

Visuels

REMARQUES DU TERRAIN

Photo de gauche : vue de la prise d'eau du canal du Pougnois à gauche, (ouvrage de prise fermé), vue depuis l'amont (dans le canal de St Chamas)

Photo de droite : vue de l'ouvrage de régulation depuis l'aval, le début du canal du Pougnois se situe dans la partie bétonnée coté droit sur la photo

La zone bétonnée en partie aval de la vanne est plus ou moins en bon état (fissuré par endroit)

Fiche ouvrage n°002 - CANAL DU POUGNOIS
COMMUNE DE MIRAMAS

Date de la visite		15/01/2016
Localisation de l'ouvrage		
Coordonnées GPS en WGS84	N	43.60879
	E	5.02233



Description de l'ouvrage

Echelle limni amont, béton plus ou moins abimé	

Visuels

REMARQUES DU TERRAIN

Fiche ouvrage n°003 - CANAL DU POUGNOIS
COMMUNE DE MIRAMAS

Date de la visite		15/01/2016
Localisation de l'ouvrage		
Coordonnées GPS en WGS84	N	43.60867
	E	5.02222



Description de l'ouvrage

Pont sur petite route, bon état	*Largeur du Pougnois sous l'ouvrage = 1,30 m* *Hauteur sous l'ouvrage = 0,70 m*

Visuels

REMARQUES DU TERRAIN

Erosion

Fiche ouvrage n°004 - CANAL DU POUGNOIS
COMMUNE DE MIRAMAS

Date de la visite		15/01/2016
Localisation de l'ouvrage		
Coordonnées GPS en WGS84	N	43.60851
	E	5.02211

Description de l'ouvrage

Ancien ouvrage de régulation du débit, hors service

Visuels

REMARQUES DU TERRAIN

Fiche ouvrage n°005 - CANAL DU POUGNOIS
COMMUNE DE MIRAMAS

Date de la visite		15/01/2016
Localisation de l'ouvrage		
Coordonnées GPS en WGS84	N	43.60709
	E	5.02052

Description de l'ouvrage

Berge en rive droite empierrée, aménagement ancien en mauvais état

Visuels

REMARQUES DU TERRAIN

Erosion

Fiche ouvrage n°006 - CANAL DU POUGNOIS
COMMUNE DE MIRAMAS

Date de la visite		15/01/2016
Localisation de l'ouvrage		
Coordonnées GPS en WGS84	N	43.60685
	E	5.02031



Description de l'ouvrage

Ouvrage de régulation et martelière associée en rive droite *Etat moyen*	*Martelière : hauteur = 0.85 m ; largeur = 0.53 m* *Ouvrage de régulation (vanne centrale) hauteur = 0.80 m ; largeur = 1.25 m*

Visuels

REMARQUES DU TERRAIN

Fiche ouvrage n°007 - CANAL DU POUGNOIS
COMMUNE DE MIRAMAS

Date de la visite		15/01/2016
Localisation de l'ouvrage		
Coordonnées GPS en WGS84	N	43.60677
	E	5.02044



Description de l'ouvrage

Martelière ancienne, hors service

Visuels

REMARQUES DU TERRAIN

Fiche ouvrage n°008 - CANAL DU POUGNOIS
COMMUNE DE MIRAMAS

Date de la visite		15/01/2016
Localisation de l'ouvrage		
Coordonnées GPS en WGS84	N	43.60583
	E	5.02039

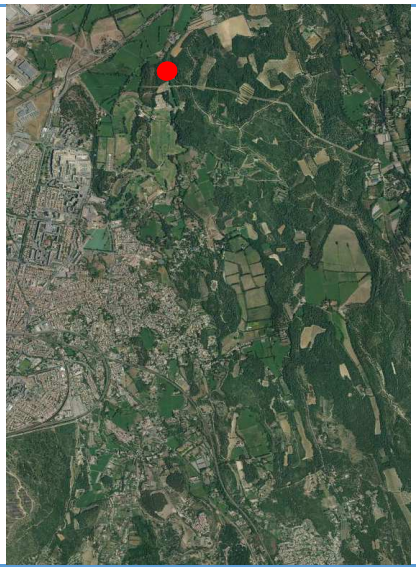

Description de l'ouvrage

Berge abîmé par un passage de sanglier	

Visuels

REMARQUES DU TERRAIN

Fiche ouvrage n°009 - CANAL DU POUGNOIS
COMMUNE DE MIRAMAS

Date de la visite		15/01/2016
Localisation de l'ouvrage		
Coordonnées GPS en WGS84	N	43.60545
	E	5.02046

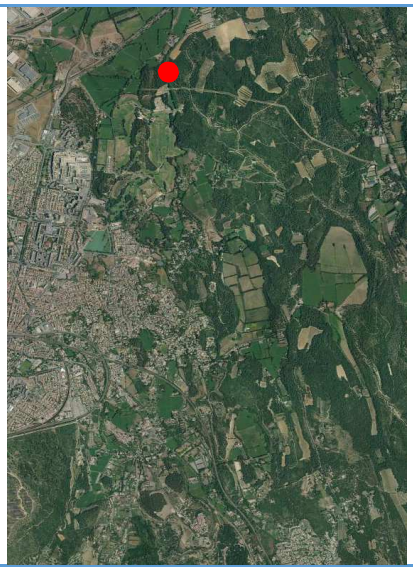

Description de l'ouvrage

Ouvrage de régulation et martelière associée en rive droite *Etat moyen*	*Martelière : hauteur = 0.75 m ; largeur = 0.34 m* *Ouvrage de régulation (cadre) hauteur = 0.52 m ; largeur = 0.60 m*

Visuels

REMARQUES DU TERRAIN

Il existe une érosion de la berge en aval de l'ouvrage (creusement latéral en fond de canal)

Fiche ouvrage n°010 - CANAL DU POUGNOIS
COMMUNE DE MIRAMAS

Date de la visite		15/01/2016
Localisation de l'ouvrage		
Coordonnées GPS en WGS84	N	43.60459
	E	5.02078

Description de l'ouvrage

Pont, mauvais état (bloc de dessus cassé)	*Largeur du canal sous l'ouvrage = 1 m* *Hauteur sous l'ouvrage = 1 m*

Visuels

REMARQUES DU TERRAIN

Pont et berge amont et aval érodés,

Fiche ouvrage n°011 - CANAL DU POUGNOIS
COMMUNE DE MIRAMAS

Date de la visite		15/01/2016
Localisation de l'ouvrage		
Coordonnées GPS en WGS84	N	43.60457
	E	5.02073

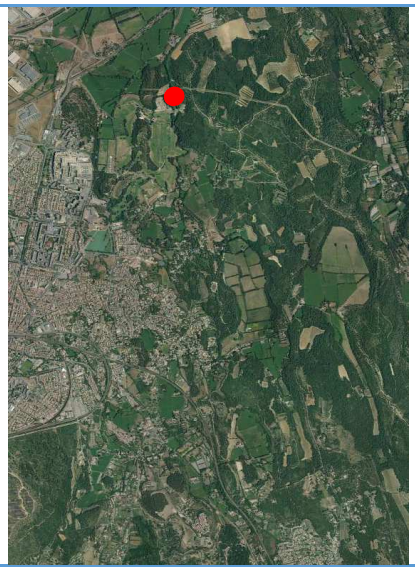

Description de l'ouvrage

Ouvrage de régulation et martelière associée en rive droite *Etat Bon*	*Martelière : hauteur = 0.90 m ; largeur = 0.40 m* *Ouvrage de régulation hauteur (cadre) = 0.90 m ; largeur = 1.60 m*

Visuels

REMARQUES DU TERRAIN

Il existe une érosion de la berge en aval de l'ouvrage (creusement latéral en fond de canal)
Présence d'une traverse en bois au dessus du canal

Fiche ouvrage n°012 - CANAL DU POUGNOIS
COMMUNE DE MIRAMAS

Date de la visite		15/01/2016
Localisation de l'ouvrage		
Coordonnées GPS en WGS84	N	43.60457
	E	5.02073

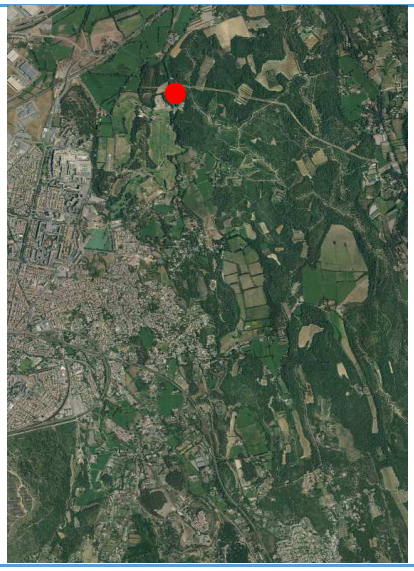

Description de l'ouvrage

Passerelle en bois	*Largeur du canal sous l'ouvrage = 2,5 m (en haut)* *Hauteur sous l'ouvrage = 1 m*

Visuels

REMARQUES DU TERRAIN

Passerelle sur parcours de golf

Fiche ouvrage n°013 - CANAL DU POUGNOIS
COMMUNE DE MIRAMAS

Date de la visite		15/01/2016
Localisation de l'ouvrage		
Coordonnées GPS en WGS84	N	43.60171
	E	5.02174

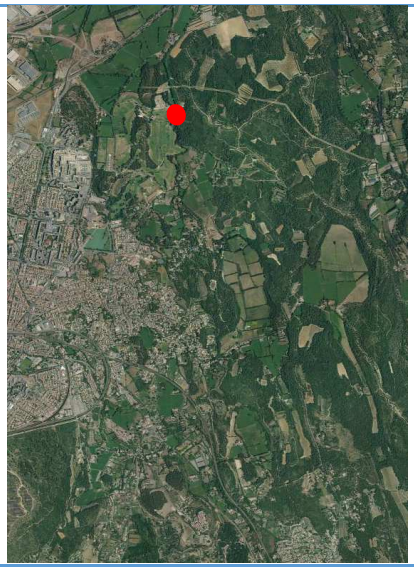

Description de l'ouvrage

Martelière, mauvais état, hors service

Visuels

REMARQUES DU TERRAIN

Sur les terrains appartenant au golf

Fiche ouvrage n°014 - CANAL DU POUGNOIS
COMMUNE DE MIRAMAS

Date de la visite		15/01/2016
Localisation de l'ouvrage		
Coordonnées GPS en WGS84	N	43.59839
	E	5.02300

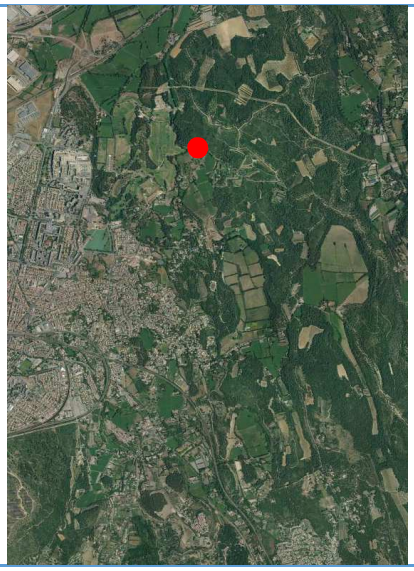

Description de l'ouvrage

Martelière en rive droite, état moyen	*Martelière : hauteur = 0.47 m ; largeur = 0.26 m*

Visuels

REMARQUES DU TERRAIN

Au sol : départ de 2 tuyaux : départ gravitaire ?

Fiche ouvrage n°015 - CANAL DU POUGNOIS
COMMUNE DE MIRAMAS

Date de la visite		15/01/2016
Localisation de l'ouvrage		
Coordonnées GPS en WGS84	N	43.59796
	E	5.02388

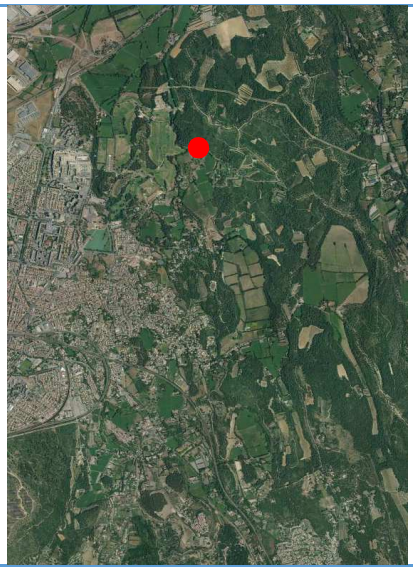

Description de l'ouvrage

Martelière en rive droite, état moyen	*Martelière : hauteur = 0.30 m ; largeur = 0.30 m*

Visuels

REMARQUES DU TERRAIN

Fiche ouvrage n°016 - CANAL DU POUGNOIS
COMMUNE DE MIRAMAS

Date de la visite		15/01/2016
Localisation de l'ouvrage		
Coordonnées GPS en WGS84	N	43.59782
	E	5.02445

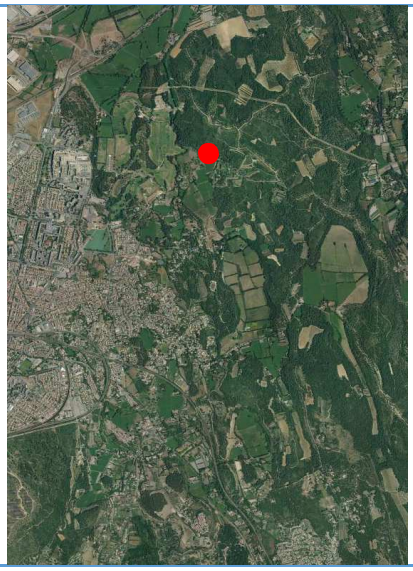

Description de l'ouvrage

Martelière en rive droite, état moyen	*Martelière : hauteur = 0.30 m ; largeur = 0.30 m*

Visuels

REMARQUES DU TERRAIN

Présence d'une crépine et d'un tuyau de pompage juste à côté

Fiche ouvrage n°017 - CANAL DU POUGNOIS
COMMUNE DE MIRAMAS

Date de la visite		15/01/2016
Localisation de l'ouvrage		
Coordonnées GPS en WGS84	N	43.59782
	E	5.02484

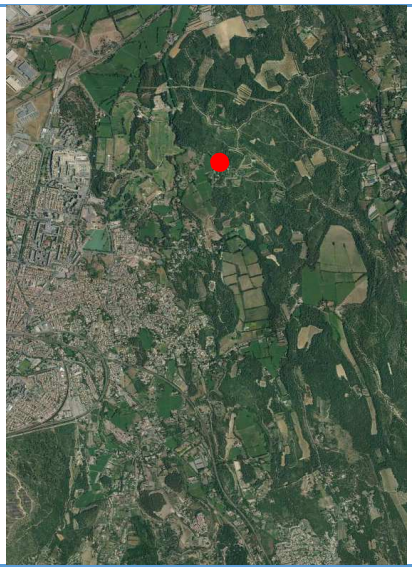

Description de l'ouvrage

Zone du canal localement bétonnée en rive droite et au fond	*Largeur du canal au fond = 1 m* *Hauteur berge rive gauche = 0.7 m (terre)* *Hauteur de la berge rive droite = 1.08 m (béton)*

Visuels

REMARQUES DU TERRAIN

Fiche ouvrage n°018 - CANAL DU POUGNOIS
COMMUNE DE MIRAMAS

Date de la visite		15/01/2016
Localisation de l'ouvrage		
Coordonnées GPS en WGS84	N	43.59777
	E	5.02501

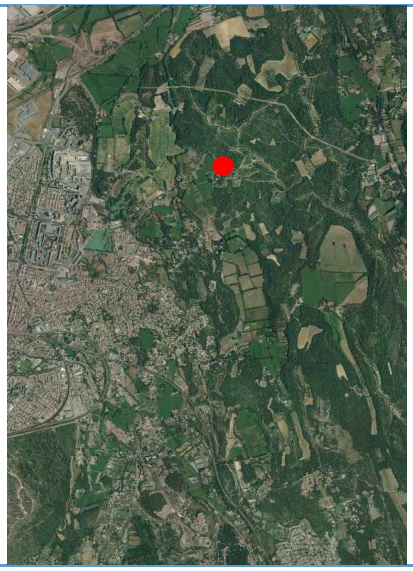

Description de l'ouvrage

Martelière en rive droite, mauvais état, hors service	*Martelière hauteur 0.3 m * largeur 0.3 m*

Visuels

REMARQUES DU TERRAIN

La prise d'eau s'effectue maintenant par pompage avec un tuyau directement dans le canal

Fiche ouvrage n°019 - CANAL DU POUGNOIS
COMMUNE DE MIRAMAS

Date de la visite		15/01/2016
Localisation de l'ouvrage		
Coordonnées GPS en WGS84	N	43.59735
	E	5.02608

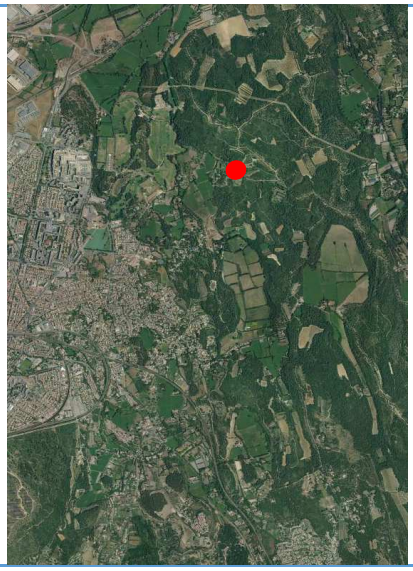

Description de l'ouvrage

Martelière en rive droite, état moyen	*Martelière hauteur 0.5 m * largeur 0.42 m*

Visuels

REMARQUES DU TERRAIN

Fiche ouvrage n°020 - CANAL DU POUGNOIS
COMMUNE DE MIRAMAS

Date de la visite		15/01/2016
Localisation de l'ouvrage		
Coordonnées GPS en WGS84	N	43.59720
	E	5.02633

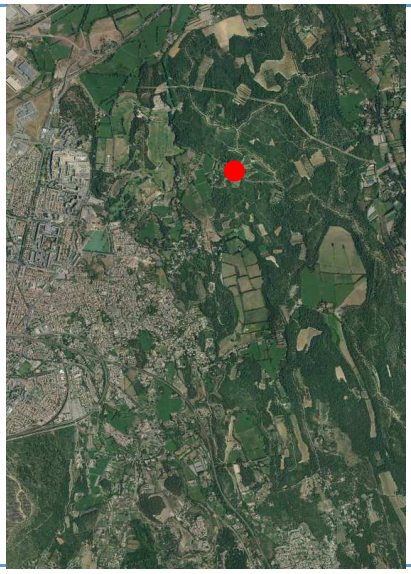

Description de l'ouvrage

Pont et Martelière en rive droite, état moyen	*Martelière hauteur 0.5 m * largeur 0.42 m*

Visuels

REMARQUES DU TERRAIN

Fiche ouvrage n°021 - CANAL DU POUGNOIS
COMMUNE DE MIRAMAS

Date de la visite		15/01/2016
Localisation de l'ouvrage		
Coordonnées GPS en WGS84	N	43.59717
	E	5.02652

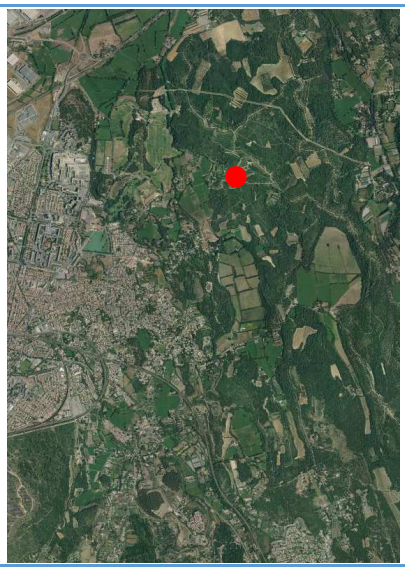

Description de l'ouvrage

Ouvrage de régulation et martelière associée en rive droite *Etat Moyen*	*Martelière : hauteur = 0.50 m ; largeur = 0.42 m* *Ouvrage de régulation (Vanne) hauteur = 0.80 m ; largeur = 0.98 m*

Visuels

REMARQUES DU TERRAIN

Fiche ouvrage n°022 - CANAL DU POUGNOIS
COMMUNE DE MIRAMAS

Date de la visite		15/01/2016
Localisation de l'ouvrage		
Coordonnées GPS en WGS84	N	43.59694
	E	5.02722

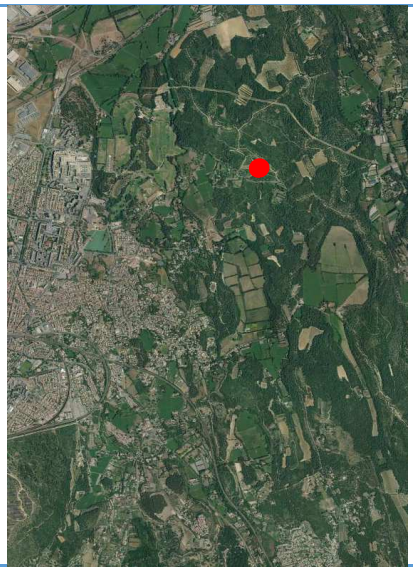

Description de l'ouvrage

3 martelières en rive droite *Etat Moyenou ou hors services*	*Martelière amont : hauteur = 0.28 m ; largeur = 0.22 m* *Martelière centre: enfouie non mesurable, hors service* *Martelière aval : hauteur = 0.47 m ; largeur = 0.27 m*

Visuels

REMARQUES DU TERRAIN

Photo de gauche : martelière amont
Photo de droite : martelière aval
Coordonnées martelière amont N 43.59694 E 5.02722
Coordonnées martelière centre N 43.59686 E 5.02738
Coordonnées martelière aval N 43.59670 E 5.02776

Fiche ouvrage n°023 - CANAL DU POUGNOIS
COMMUNE DE MIRAMAS

Date de la visite		15/01/2016
Localisation de l'ouvrage		
Coordonnées GPS en WGS84	N	43.59644
	E	5.02807

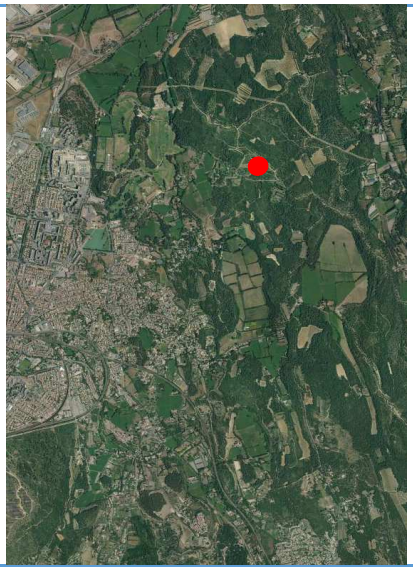

Description de l'ouvrage

Martelière en rive droite *Bon état*	*Martelière : hauteur = 0.30 m ; largeur = 0.30 m*

Visuels

REMARQUES DU TERRAIN

Fiche ouvrage n°024 - CANAL DU POUGNOIS
COMMUNE DE MIRAMAS

Date de la visite		15/01/2016
Localisation de l'ouvrage		
Coordonnées GPS en WGS84	N	43.59609
	E	5.02866

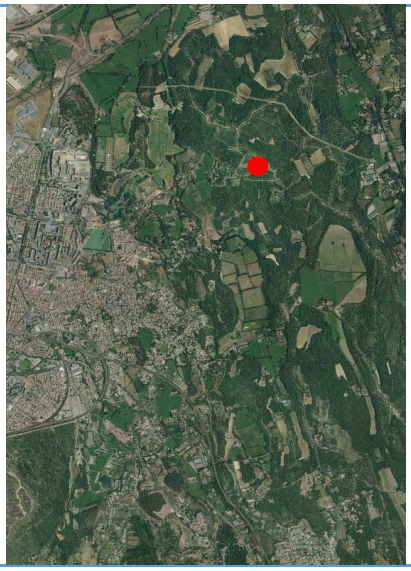

Description de l'ouvrage

Martelière en rive droite *Etat moyen*	*Martelière : hauteur = 0.30 m ; largeur = 0.30 m*

Visuels

REMARQUES DU TERRAIN

Fiche ouvrage n°025 - CANAL DU POUGNOIS
COMMUNE DE MIRAMAS

Date de la visite		15/01/2016
Localisation de l'ouvrage		
Coordonnées GPS en WGS84	N	43.59601
	E	5.02888

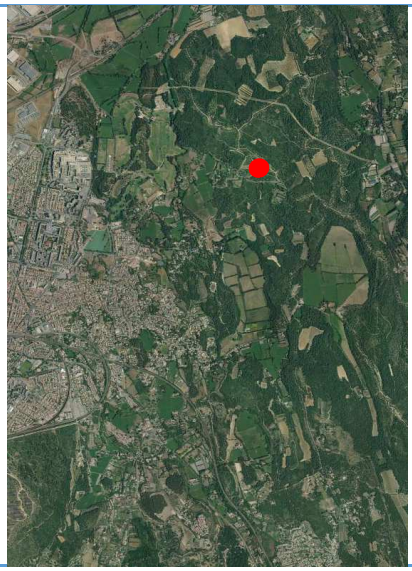

Description de l'ouvrage

Pont et Martelière en rive droite, Bon état	*Martelière hauteur 0.3 m * largeur 0.3 m* *Largeur du canal sous le pont =1,3 m* *Hauteur sous le pont = 1.0 m*

Visuels

REMARQUES DU TERRAIN

Fiche ouvrage n°026 - CANAL DU POUGNOIS
COMMUNE DE MIRAMAS

Date de la visite		19/01/2016
Localisation de l'ouvrage		
Coordonnées GPS en WGS84	N	43.59618
	E	5.02994

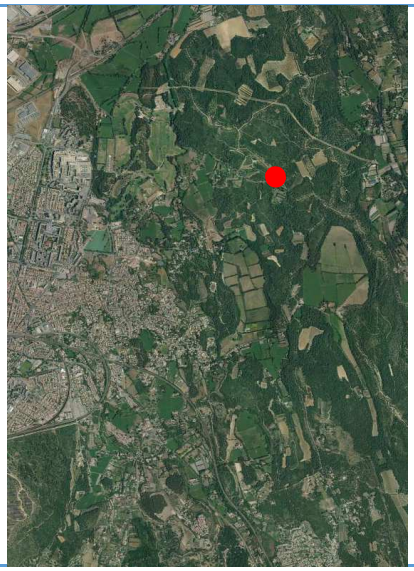

Description de l'ouvrage

Ouvrage de régulation et martelière associée en rive droite *Etat Bon*	*Martelière : hauteur = 0.37 m ; largeur = 0.60 m* *Ouvrage de régulation hauteur (cadre) = 1.0 m ; largeur = 1.20 m*

Visuels

REMARQUES DU TERRAIN

Martelière dite martelière des chasseurs

Fiche ouvrage n°027 - CANAL DU POUGNOIS
COMMUNE DE MIRAMAS

Date de la visite		19/01/2016
Localisation de l'ouvrage		
Coordonnées GPS en WGS84	N	43.59620
	E	5.03028

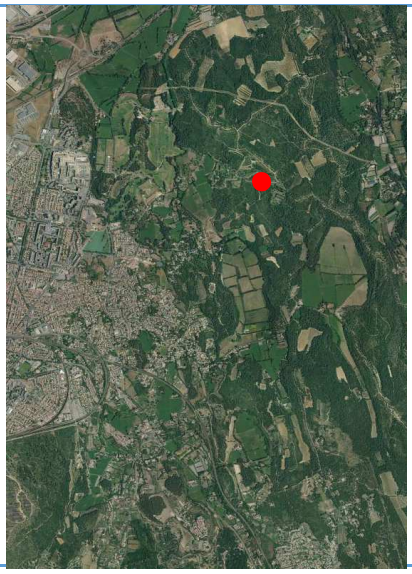

Description de l'ouvrage

Erosion des berges, passage de sangliers	

Visuels

REMARQUES DU TERRAIN

Fiche ouvrage n°028 - CANAL DU POUGNOIS
COMMUNE DE MIRAMAS

Date de la visite		19/01/2016
Localisation de l'ouvrage		
Coordonnées GPS en WGS84	N	43.59521
	E	5.03383

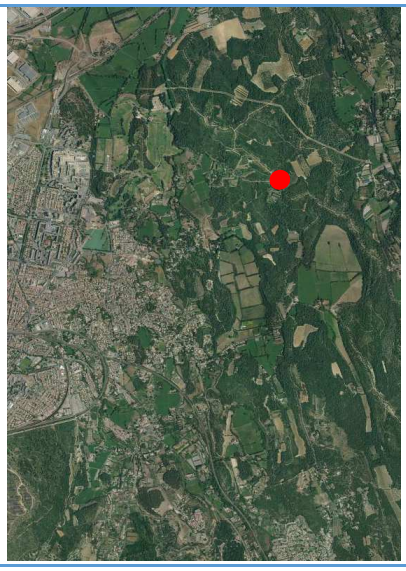

Description de l'ouvrage

Passage busé sous un petit pont (route)	*Buse en diamètre 800 mm*

Visuels

REMARQUES DU TERRAIN

Fiche ouvrage n°029 - CANAL DU POUGNOIS
COMMUNE DE MIRAMAS

Date de la visite		19/01/2016
Localisation de l'ouvrage		
Coordonnées GPS en WGS84	N	43.59517
	E	5.03385

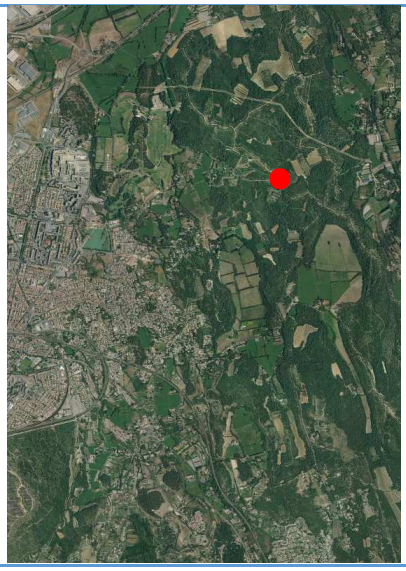

Description de l'ouvrage

Martelière en rive droite, Bon état	*Martelière hauteur 0.3 m * largeur 0.3 m*

Visuels

REMARQUES DU TERRAIN

Fiche ouvrage n°030 - CANAL DU POUGNOIS
COMMUNE DE MIRAMAS

Date de la visite		19/01/2016
Localisation de l'ouvrage		
Coordonnées GPS en WGS84	N	43.59508
	E	5.03419

Description de l'ouvrage

Martelière en rive droite, Bon état	*Martelière hauteur 0.3 m * largeur 0.3 m*

Visuels

REMARQUES DU TERRAIN

Fiche ouvrage n°031 - CANAL DU POUGNOIS
COMMUNE DE MIRAMAS

Date de la visite		19/01/2016
Localisation de l'ouvrage		
Coordonnées GPS en WGS84	N	43.59488
	E	5.03478

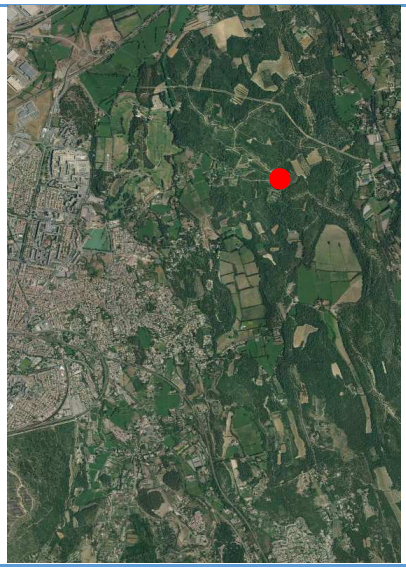

Description de l'ouvrage

Martelière en rive droite, Bon état neuve	*Martelière hauteur 0.3 m * largeur 0.3 m*

Visuels

REMARQUES DU TERRAIN

Fiche ouvrage n°032 - CANAL DU POUGNOIS
COMMUNE DE MIRAMAS

Date de la visite		19/01/2016
Localisation de l'ouvrage		
Coordonnées GPS en WGS84	N	43.59458
	E	5.03499

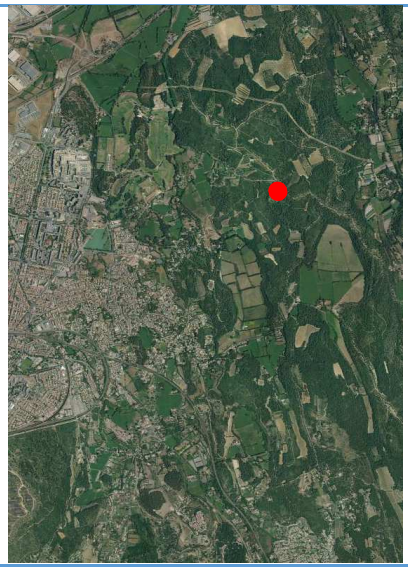

Description de l'ouvrage

Martelière en rive droite, état moyen	*Martelière hauteur 0.3 m * largeur 0.3 m*

Visuels

REMARQUES DU TERRAIN

Pas de fixation du support de la martelière

Fiche ouvrage n°033 - CANAL DU POUGNOIS
COMMUNE DE MIRAMAS

Date de la visite		19/01/2016
Localisation de l'ouvrage		
Coordonnées GPS en WGS84	N	43.59428
	E	5.03497

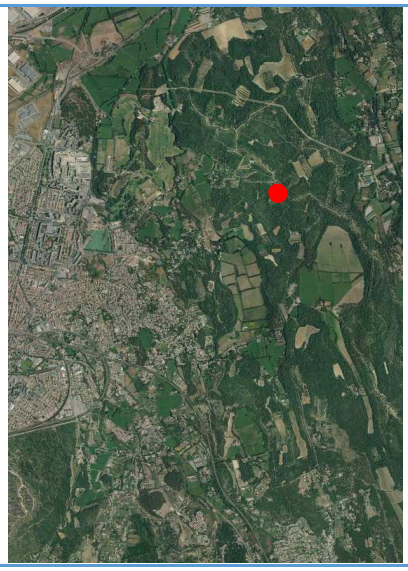

Description de l'ouvrage

Martelière en rive droite, état mauvais (soudée, hors service)

Visuels

REMARQUES DU TERRAIN

Fiche ouvrage n°034 - CANAL DU POUGNOIS
COMMUNE DE MIRAMAS

Date de la visite		19/01/2016
Localisation de l'ouvrage		
Coordonnées GPS en WGS84	N	43.59404
	E	5.03488

Description de l'ouvrage

Martelière en rive droite, état moyen (muret en mauvais état)	*Martelière hauteur 0.3 m * largeur 0.3 m*

Visuels

REMARQUES DU TERRAIN

Présence d'une passerelle (hauteur sous l'ouvrage = 1,3 m)

Fiche ouvrage n°035 - CANAL DU POUGNOIS
COMMUNE DE MIRAMAS

Date de la visite		19/01/2016
Localisation de l'ouvrage		
Coordonnées GPS en WGS84	N	43.59376
	E	5.03476

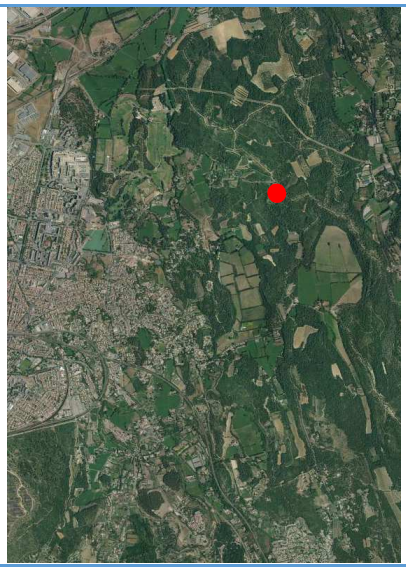

Description de l'ouvrage

Martelière en rive droite, bon état	*Martelière hauteur 0.3 m * largeur 0.3 m*

Visuels

REMARQUES DU TERRAIN

Photo de gauche : ouvrage n°35
Il existe un passage de sanglier quelques mètres en aval de l'ouvrage 35 (berge érodée, photo de droite)
La berge est abîmée en rive droite entre les ouvrages 34 et 35,

Fiche ouvrage n°036 - CANAL DU POUGNOIS
COMMUNE DE MIRAMAS

Date de la visite		19/01/2016
Localisation de l'ouvrage		
Coordonnées GPS en WGS84	N	43.59357
	E	5.03432

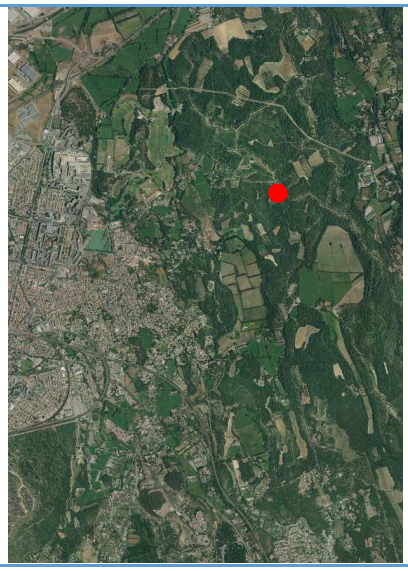

Description de l'ouvrage

Ouvrage de régulation et martelière associée en rive droite *Etat Bon, neuve*	*Martelière : hauteur = 0.30 m ; largeur = 0.30 m* *Ouvrage de régulation hauteur (cadre) = 0.75 m ; largeur = 1.10 m*

Visuels

REMARQUES DU TERRAIN

Fiche ouvrage n°037 - CANAL DU POUGNOIS
COMMUNE DE MIRAMAS

Date de la visite		19/01/2016
Localisation de l'ouvrage		
Coordonnées GPS en WGS84	N	43.59320
	E	5.03408

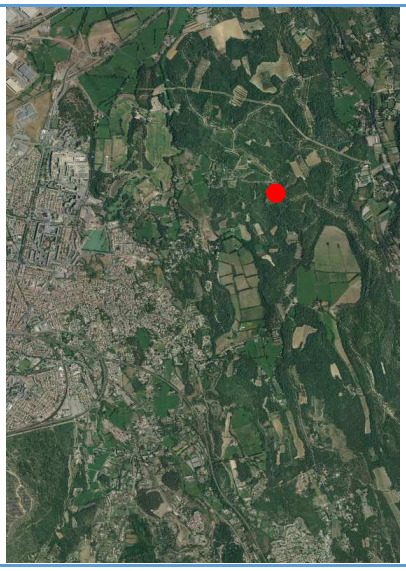

Description de l'ouvrage

Pont et Martelière en rive droite, état moyen (érosion des berges)	*Martelière hauteur 0.3 m * largeur 0.3 m* *Largeur du canal sous le pont =0,9 m* *Hauteur sous le pont = 1.0 m*

Visuels

REMARQUES DU TERRAIN

Fiche ouvrage n°038 - CANAL DU POUGNOIS
COMMUNE DE MIRAMAS

Date de la visite		19/01/2016
Localisation de l'ouvrage		
Coordonnées GPS en WGS84	N	43.59288
	E	5.03423

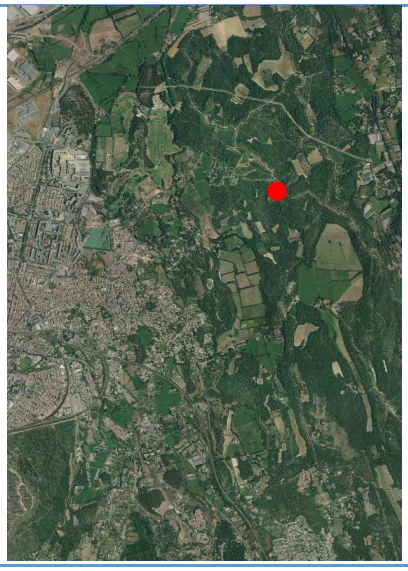

Description de l'ouvrage

Pont et ancienne Martelière hors service en rive droite, état moyen	*Largeur du canal sous le pont =1,3 m* *Hauteur sous le pont = 1.1 m*

Visuels

REMARQUES DU TERRAIN

Fiche ouvrage n°039 - CANAL DU POUGNOIS
COMMUNE DE MIRAMAS

Date de la visite		19/01/2016
Localisation de l'ouvrage		
Coordonnées GPS en WGS84	N	43.59247
	E	5.03458

Description de l'ouvrage

Pont	*Hauteur sous le pont = 1.1 m*

Visuels

REMARQUES DU TERRAIN

Fiche ouvrage n°040 - CANAL DU POUGNOIS
COMMUNE DE MIRAMAS

Date de la visite		19/01/2016
Localisation de l'ouvrage		
Coordonnées GPS en WGS84	N	43.59095
	E	5.03540

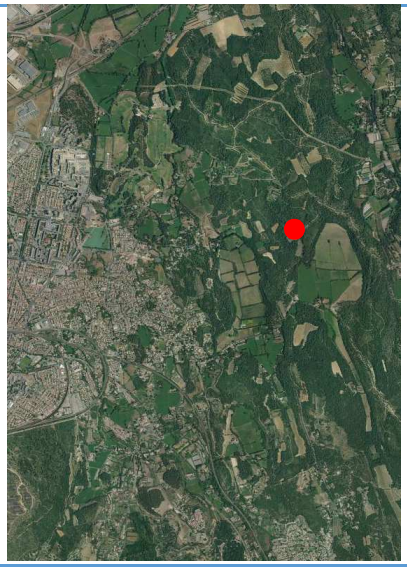

Description de l'ouvrage

Pont en mauvais état (affaissé) *Martelière en rive droite, état moyen*	*Martelière hauteur 0.3 m * largeur 0.3 m* *Largeur du canal sous le pont =1,3 m* *Hauteur sous le pont = 0.3 à 0.8 m*

Visuels

REMARQUES DU TERRAIN

Fiche ouvrage n°041 - CANAL DU POUGNOIS
COMMUNE DE MIRAMAS

Date de la visite		19/01/2016
Localisation de l'ouvrage		
Coordonnées GPS en WGS84	N	43.59077
	E	5.03560

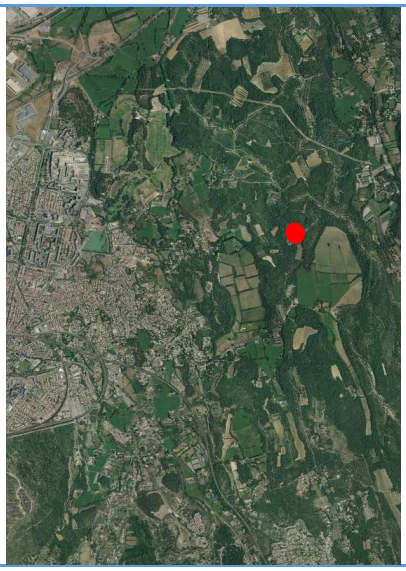

Description de l'ouvrage

Martelière en rive droite, bon état	*Martelière hauteur 0.3 m * largeur 0.3 m*

Visuels

REMARQUES DU TERRAIN

Fiche ouvrage n°042 - CANAL DU POUGNOIS
COMMUNE DE MIRAMAS

Date de la visite		19/01/2016
Localisation de l'ouvrage		
Coordonnées GPS en WGS84	N	43.59084
	E	5.03603

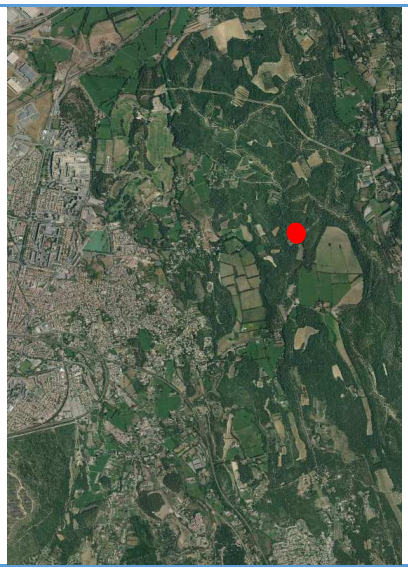

Description de l'ouvrage

pont ancien, état moyen	*Largeur du canal sous le pont =1,2 m* *Hauteur sous le pont = 0.7 m*

Visuels

REMARQUES DU TERRAIN

Fiche ouvrage n°043 - CANAL DU POUGNOIS
COMMUNE DE MIRAMAS

Date de la visite		19/01/2016
Localisation de l'ouvrage		
Coordonnées GPS en WGS84	N	43.59060
	E	5.03691

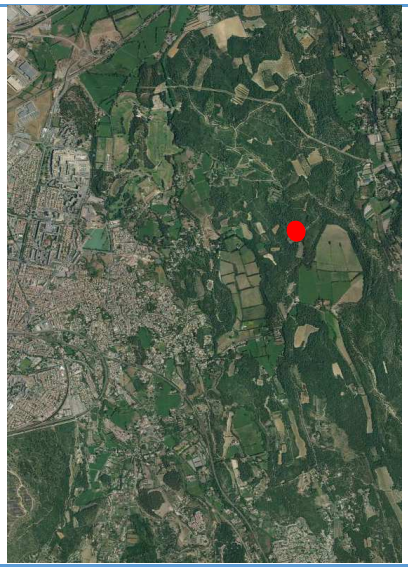

Description de l'ouvrage

Martelière en rive droite, état moyen, rouillée	*Martelière hauteur 0.3 m * largeur 0.3 m*

Visuels

REMARQUES DU TERRAIN

Fiche ouvrage n°044 - CANAL DU POUGNOIS
COMMUNE DE MIRAMAS

Date de la visite		19/01/2016
Localisation de l'ouvrage		
Coordonnées GPS en WGS84	N	43.59030
	E	5.03720

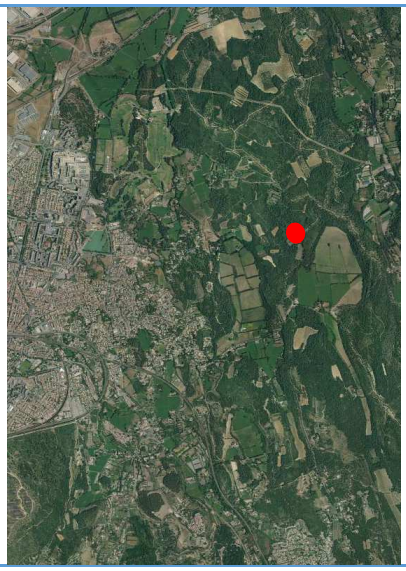

Description de l'ouvrage

Martelière en rive droite, hors service, soudée

Visuels

REMARQUES DU TERRAIN

Muret section Largeur = 1,30 m hauteur = 0.90 m

Fiche ouvrage n°045 - CANAL DU POUGNOIS
COMMUNE DE MIRAMAS

Date de la visite		19/01/2016
Localisation de l'ouvrage		
Coordonnées GPS en WGS84	N	43.59035
	E	5.03742

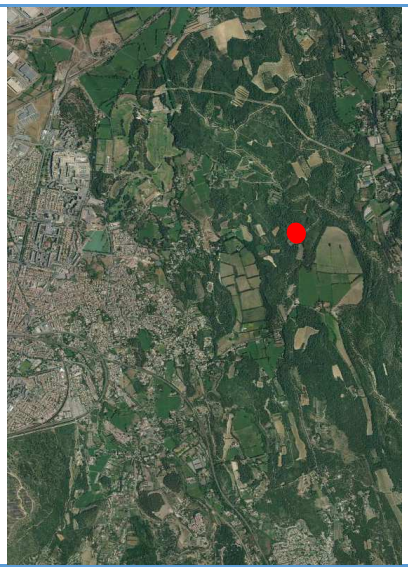

Description de l'ouvrage

pont , passage sous route, bon état	*Largeur du canal sous le pont =1,1 m* *Hauteur sous le pont = 0.75 m*

Visuels

REMARQUES DU TERRAIN

Fiche ouvrage n°046 - CANAL DU POUGNOIS
COMMUNE DE MIRAMAS

Date de la visite		19/01/2016
Localisation de l'ouvrage		
Coordonnées GPS en WGS84	N	43.58758
	E	5.03696

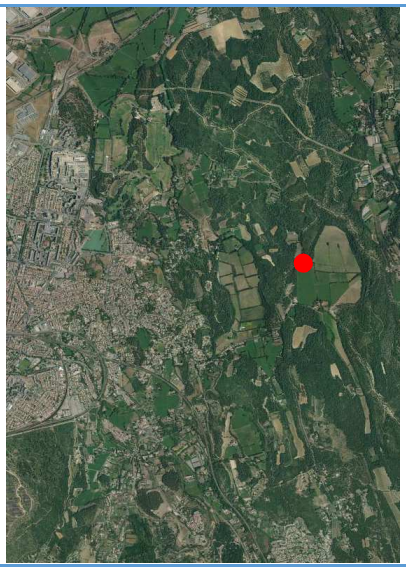

Description de l'ouvrage

2 Martelières :
1 en rive droite, 1 en rive gauche
Bon état

Visuels

REMARQUES DU TERRAIN

Fiche ouvrage n°047 - CANAL DU POUGNOIS
COMMUNE DE MIRAMAS

Date de la visite		19/01/2016
Localisation de l'ouvrage		
Coordonnées GPS en WGS84	N	43.58727
	E	5.03664

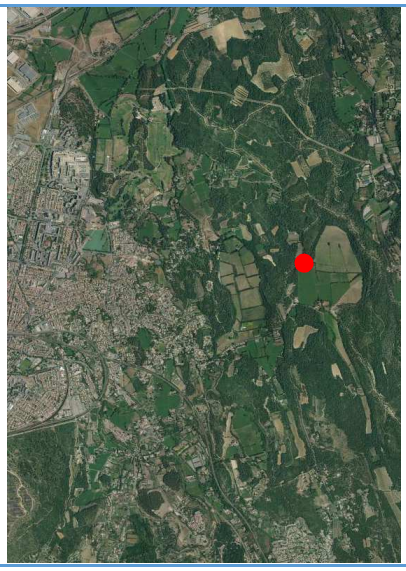

Description de l'ouvrage

Martelière en rive gauche, Bon état	*Martelière hauteur 0.3 m * largeur 0.3 m*

Visuels

REMARQUES DU TERRAIN

Fiche ouvrage n°048 - CANAL DU POUGNOIS
COMMUNE DE MIRAMAS

Date de la visite		19/01/2016
Localisation de l'ouvrage		
Coordonnées GPS en WGS84	N	43.58650
	E	5.03574

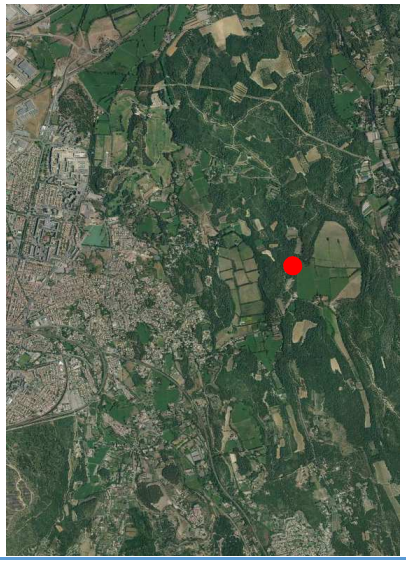

Description de l'ouvrage

Pont, bon état	*Largeur du canal sous le pont =1,05 m* *Hauteur sous le pont = 1.15 m*

Visuels

REMARQUES DU TERRAIN

Fiche ouvrage n°049 - CANAL DU POUGNOIS
COMMUNE DE MIRAMAS

Date de la visite		19/01/2016
Localisation de l'ouvrage		
Coordonnées GPS en WGS84	N	43.58638
	E	5.03556

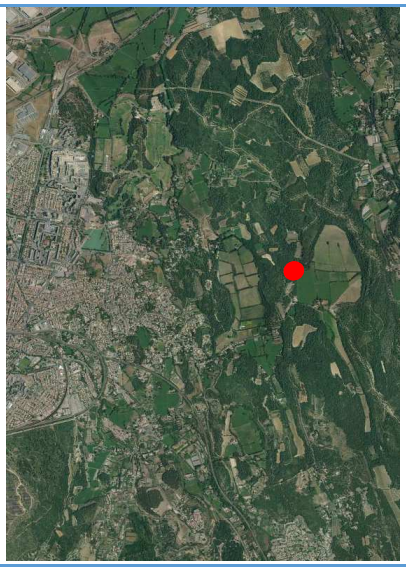

Description de l'ouvrage

Pont, bon état	*Largeur du canal sous le pont =1,25 m* *Hauteur sous le pont = 1.0 m*

Visuels

REMARQUES DU TERRAIN

Fiche ouvrage n°050 - CANAL DU POUGNOIS
COMMUNE DE MIRAMAS

Date de la visite		19/01/2016
Localisation de l'ouvrage		
Coordonnées GPS en WGS84	N	43.58585
	E	5.03529

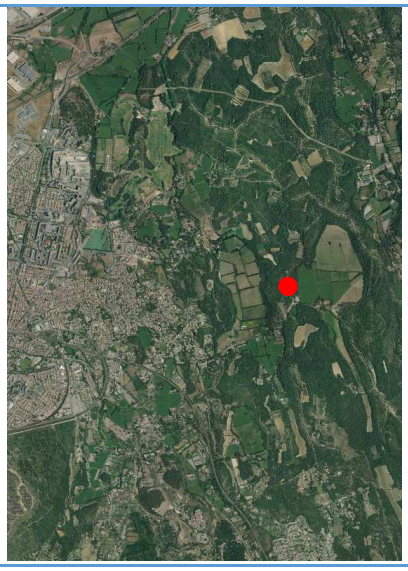

Description de l'ouvrage

Pont, bon état et 2 arrivées PVC pluvial	*Largeur du canal sous le pont =0.92 m* *Hauteur sous le pont = 1.15 m* *Pluvial = 2 tuyaux PVC de 200 mm de diamètre*

Visuels

REMARQUES DU TERRAIN

Fiche ouvrage n°051 - CANAL DU POUGNOIS
COMMUNE DE MIRAMAS

Date de la visite		19/01/2016
Localisation de l'ouvrage		
Coordonnées GPS en WGS84	N	43.58526
	E	5.03516

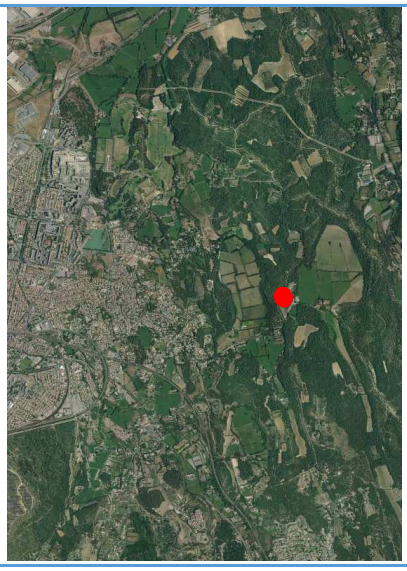

Description de l'ouvrage

Martelière en rive gauche, Hors service, soudée	*Martelière hauteur 0.3 m * largeur 0.3 m*

Visuels

REMARQUES DU TERRAIN

Fiche ouvrage n°052 - CANAL DU POUGNOIS
COMMUNE DE MIRAMAS

Date de la visite		19/01/2016
Localisation de l'ouvrage		
Coordonnées GPS en WGS84	N	43.58450
	E	5.03511

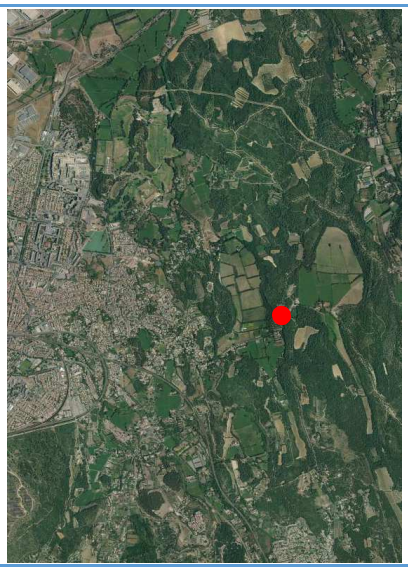

Description de l'ouvrage

Ancienne martelière en rive gauche,
Hors service, soudée

Visuels

REMARQUES DU TERRAIN

Légère érosion de berge en rive droite à cet endroit

Fiche ouvrage n°053 - CANAL DU POUGNOIS
COMMUNE DE MIRAMAS

Date de la visite		19/01/2016
Localisation de l'ouvrage		
Coordonnées GPS en WGS84	N	43.58404
	E	5.03493

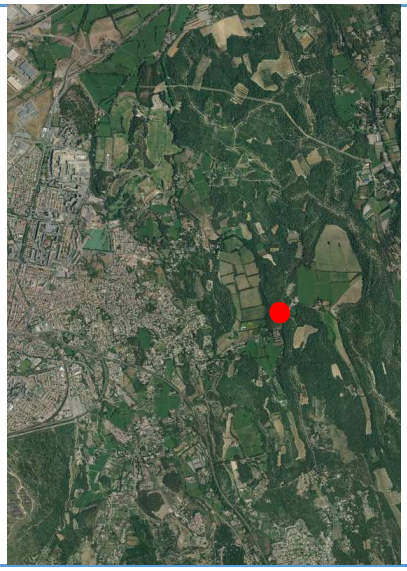

Description de l'ouvrage

Pont état moyen *Martelière en rive droite, hors service, soudée*	*Largeur du canal sous le pont =1,15 m* *Hauteur sous le pont = 0.85 m*

Visuels

REMARQUES DU TERRAIN

Fiche ouvrage n°054 - CANAL DU POUGNOIS
COMMUNE DE MIRAMAS

Date de la visite		19/01/2016
Localisation de l'ouvrage		
Coordonnées GPS en WGS84	N	43.58384
	E	5.03441

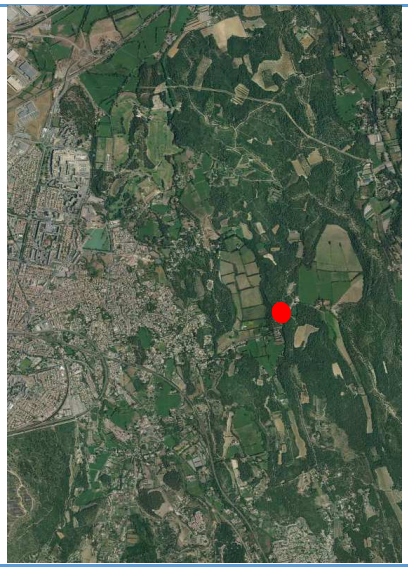

Description de l'ouvrage

Martelière en rive gauche, Hors service, soudée	*Martelière hauteur 0.5 m * largeur 0.3 m*

Visuels

REMARQUES DU TERRAIN

Fiche ouvrage n°055 - CANAL DU POUGNOIS
COMMUNE DE MIRAMAS

Date de la visite		19/01/2016
Localisation de l'ouvrage		
Coordonnées GPS en WGS84	N	43.58220
	E	5.03490

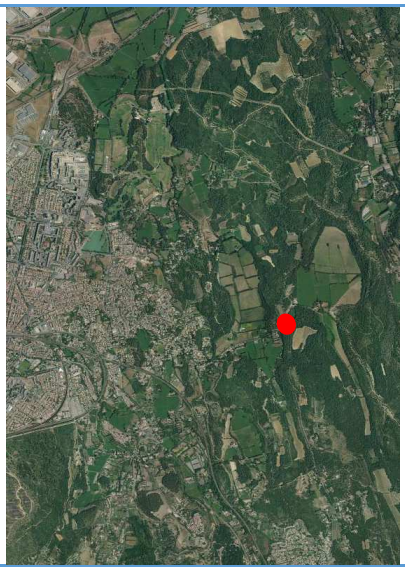

Description de l'ouvrage

Pont *Martelière en rive gauche* *Bon état*	*Martelière : Hauteur = 0.95 ; Largeur = 0.55* *Largeur du canal sous le pont =1,0 m* *Hauteur sous le pont = 0.75 m*

Visuels

REMARQUES DU TERRAIN

Départ martelière pour propriété Trouillard, plusieurs prairies alimentées en gravitaire par 3 martelières au total

Fiche ouvrage n°056 - CANAL DU POUGNOIS
COMMUNE DE MIRAMAS

Date de la visite		19/01/2016
Localisation de l'ouvrage		
Coordonnées GPS en WGS84	N	43.58029
	E	5.03520

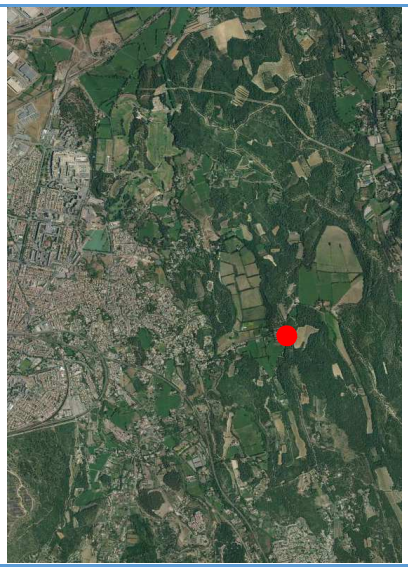

Description de l'ouvrage

Martelière en rive droite *2 tuyaux de prélèvement dans le canal* *Bon état*	*Martelière : Hauteur = 0.47 ; Largeur = 0.26*

Visuels

REMARQUES DU TERRAIN

Fiche ouvrage n°057 - CANAL DU POUGNOIS
COMMUNE DE MIRAMAS

Date de la visite		19/01/2016
Localisation de l'ouvrage		
Coordonnées GPS en WGS84	N	43.57964
	E	5.03525

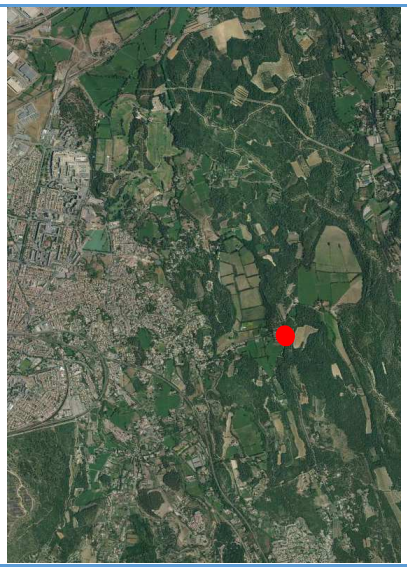

Description de l'ouvrage

Martelière en rive droite *Etat moyen*	*Martelière : Hauteur = 0.37 ; Largeur = 0.30*

Visuels

REMARQUES DU TERRAIN

Fiche ouvrage n°058 - CANAL DU POUGNOIS
COMMUNE DE MIRAMAS

Date de la visite		19/01/2016
Localisation de l'ouvrage		
Coordonnées GPS en WGS84	N	43.57914
	E	5.03521

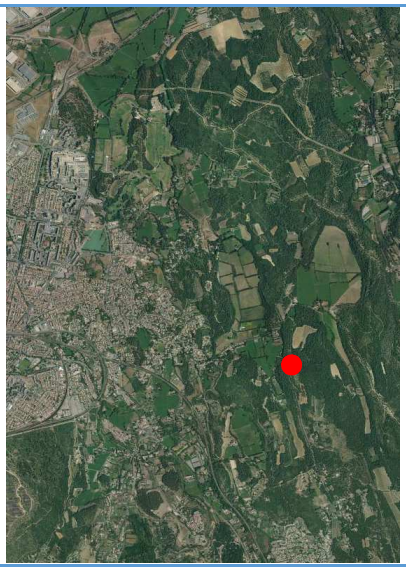

Description de l'ouvrage

Pompage dans le canal	

Visuels

REMARQUES DU TERRAIN

Petit tuyau noir

Fiche ouvrage n°059 - CANAL DU POUGNOIS
COMMUNE DE MIRAMAS

Date de la visite		19/01/2016
Localisation de l'ouvrage		
Coordonnées GPS en WGS84	N	43.57856
	E	5.03541

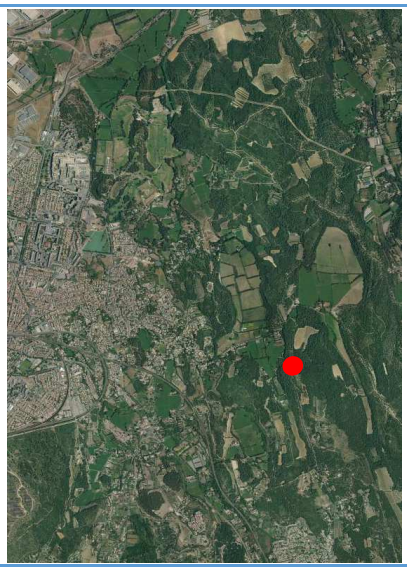

Description de l'ouvrage

Martelière en rive droite *Etat moyen*	*Martelière : Hauteur = 0.35 ; Largeur = 0.30*

Visuels

REMARQUES DU TERRAIN

Fiche ouvrage n°060- CANAL DU POUGNOIS
COMMUNE DE MIRAMAS

Date de la visite		19/01/2016
Localisation de l'ouvrage		
Coordonnées GPS en WGS84	N	43.57755
	E	5.03455

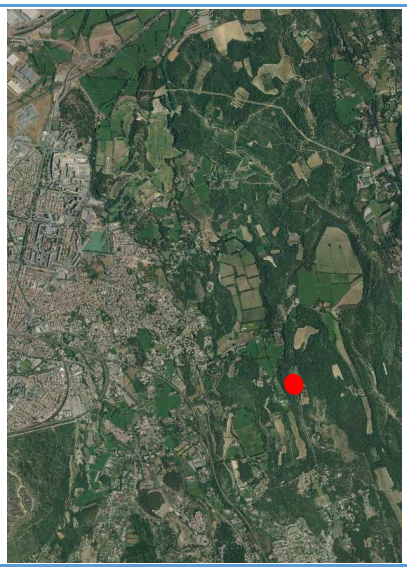

Description de l'ouvrage

Pompage dans le canal en rive droite	

Visuels

REMARQUES DU TERRAIN

Tuyau PEHD

Fiche ouvrage n°061 - CANAL DU POUGNOIS
COMMUNE DE MIRAMAS

Date de la visite		19/01/2016
Localisation de l'ouvrage		
Coordonnées GPS en WGS84	N	43.57748
	E	5.03452

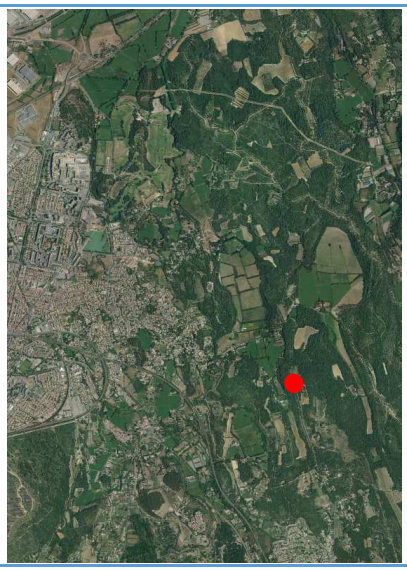

Description de l'ouvrage

Martelière en rive droite *Etat moyen*	*Martelière : Hauteur = 0.50 m ; Largeur = 0.23 m*

Visuels

REMARQUES DU TERRAIN

Crépine en place au milieu de la martelière en bas

Fiche ouvrage n°062 - CANAL DU POUGNOIS
COMMUNE DE MIRAMAS

Date de la visite		19/01/2016
Localisation de l'ouvrage		
Coordonnées GPS en WGS84	N	43.57683
	E	5.03501

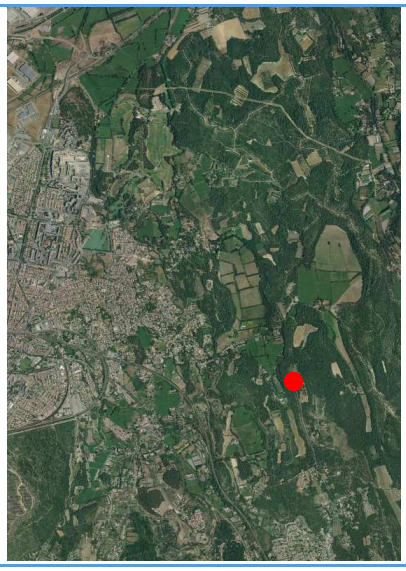

Description de l'ouvrage

Pont *Etat moyen*	*Largeur du canal sous le pont = 0.9 m* *Hauteur sous le pont = 0.75 m*

Visuels

REMARQUES DU TERRAIN

Fiche ouvrage n°063 - CANAL DU POUGNOIS
COMMUNE DE MIRAMAS

Date de la visite	19/01/2016
Localisation de l'ouvrage	
Coordonnées GPS en WGS84	N E

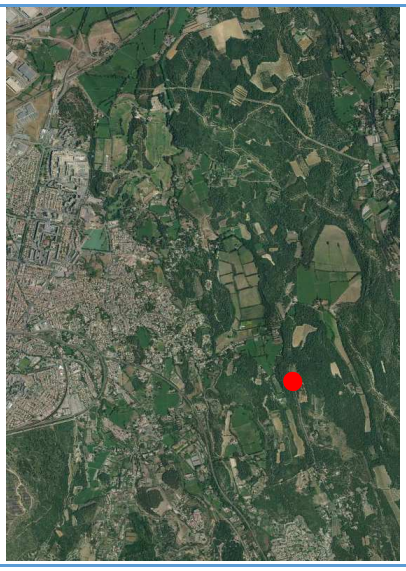

Description de l'ouvrage

Martelière en rive droite	

Visuels

REMARQUES DU TERRAIN

Fiche ouvrage n°064 - CANAL DU POUGNOIS
COMMUNE DE MIRAMAS

Date de la visite		19/01/2016
Localisation de l'ouvrage		
Coordonnées GPS en WGS84	N	43.57630
	E	5.03510

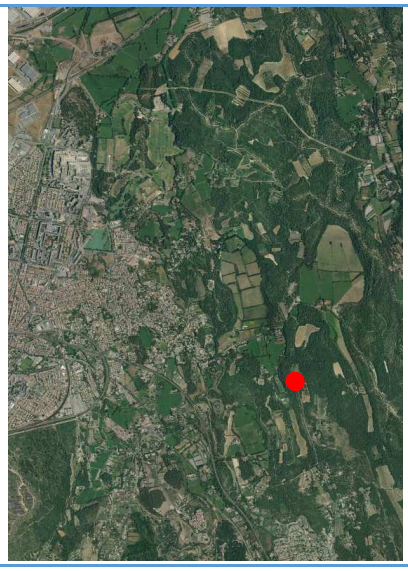

Description de l'ouvrage

Berge en mauvais état, passage sanglier

Visuels

REMARQUES DU TERRAIN

Fiche ouvrage n°065 - CANAL DU POUGNOIS
COMMUNE DE MIRAMAS

Date de la visite		19/01/2016
Localisation de l'ouvrage		
Coordonnées GPS en WGS84	N	43.57557
	E	5.03523

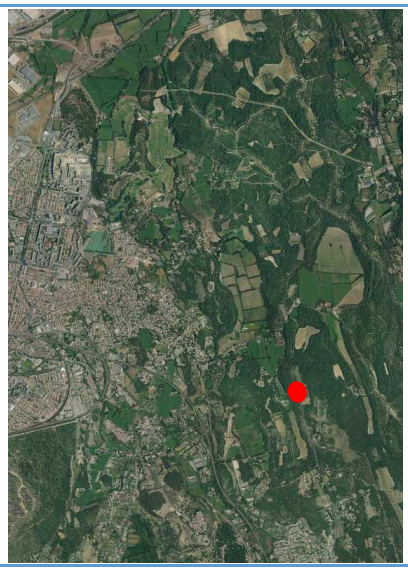

Description de l'ouvrage

Départ gravitaire en rive droite, état moyen	*Grille devant une canalisation de diamètre 100 mm*

Visuels

REMARQUES DU TERRAIN

Fiche ouvrage n°066 - CANAL DU POUGNOIS
COMMUNE DE MIRAMAS

Date de la visite		19/01/2016
Localisation de l'ouvrage		
Coordonnées GPS en WGS84	N	43.57490
	E	5.03542

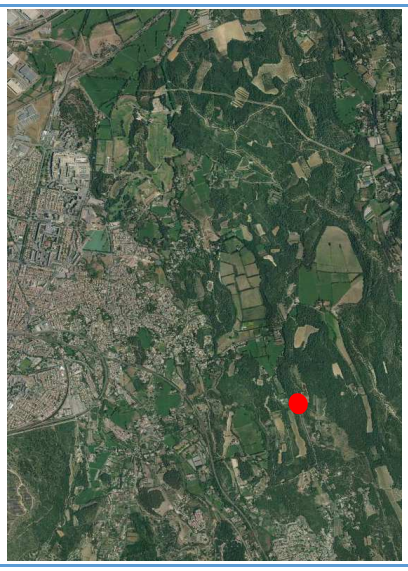

Description de l'ouvrage

Martelière en rive droite *Etat moyen*	*Martelière : Hauteur = 0.30 m ; Largeur = 0.30m*

Visuels

REMARQUES DU TERRAIN

Fiche ouvrage n°067 - CANAL DU POUGNOIS
COMMUNE DE MIRAMAS

Date de la visite		19/01/2016
Localisation de l'ouvrage		
Coordonnées GPS en WGS84	N	43.57483
	E	5.03543

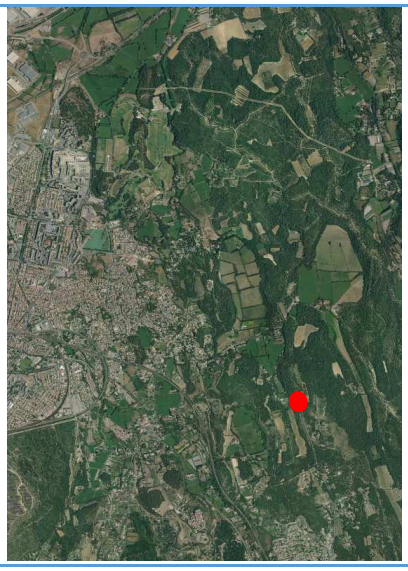

Description de l'ouvrage

Martelière en rive droite *Etat moyen*	*Martelière : Hauteur = 0.25 m ; Largeur = 0.20m*

Visuels

REMARQUES DU TERRAIN

Fiche ouvrage n°068 - CANAL DU POUGNOIS
COMMUNE DE MIRAMAS

Date de la visite		19/01/2016
Localisation de l'ouvrage		
Coordonnées GPS en WGS84	N	43.57449
	E	5.03550

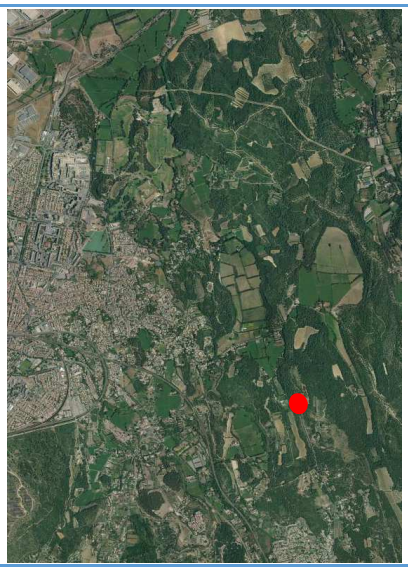

Description de l'ouvrage

Martelière en rive droite *Etat moyen*	*Martelière : Hauteur = 0.23 m ; Largeur = 0.16m*

Visuels

REMARQUES DU TERRAIN

Fiche ouvrage n°069 - CANAL DU POUGNOIS
COMMUNE DE MIRAMAS

Date de la visite		19/01/2016
Localisation de l'ouvrage		
Coordonnées GPS en WGS84	N	43.57375
	E	5.03519

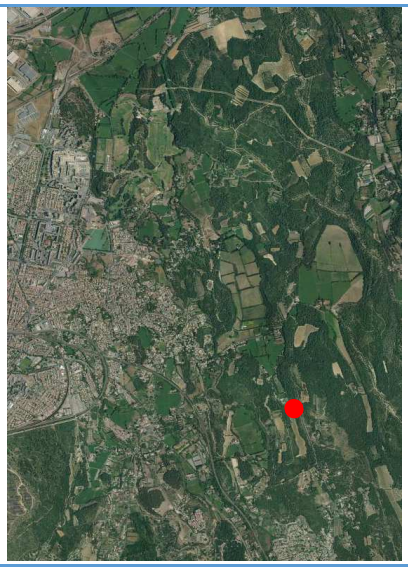

Description de l'ouvrage

Martelière en rive droite *Etat moyen*	*Martelière : Hauteur = 0.45 m ; Largeur = 0.25 m*

Visuels

REMARQUES DU TERRAIN

Fiche ouvrage n°070 - CANAL DU POUGNOIS
COMMUNE DE MIRAMAS

Date de la visite		19/01/2016
Localisation de l'ouvrage		
Coordonnées GPS en WGS84	N	43.57379
	E	5.03507

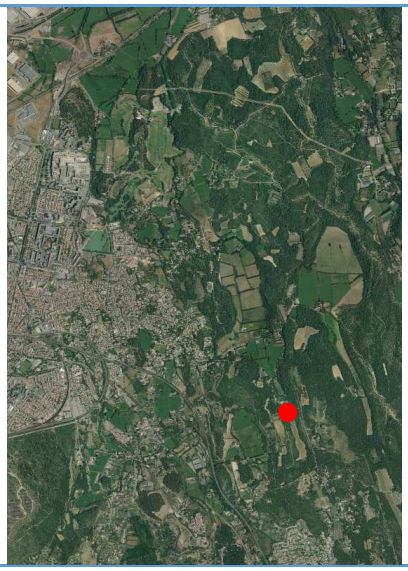

Description de l'ouvrage

Pont	*Largeur du canal sous le pont = 1.1m* *Hauteur sous le pont = 1.20 m (moyenne)*

Visuels

REMARQUES DU TERRAIN

Fiche ouvrage n°071 - CANAL DU POUGNOIS
COMMUNE DE MIRAMAS

Date de la visite		19/01/2016
Localisation de l'ouvrage		
Coordonnées GPS en WGS84	N	43.57440
	E	5.03460

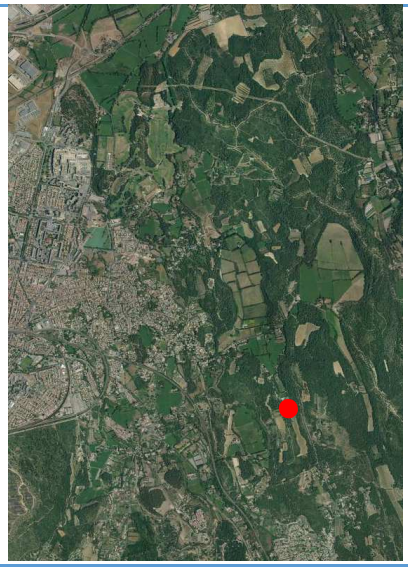

Description de l'ouvrage

Pont	*Largeur du canal sous le pont = 1.1m* *Hauteur sous le pont = 1.45 m (moyenne)*

Visuels

REMARQUES DU TERRAIN

Erosion des berges dans ce secteur

Fiche ouvrage n°072- CANAL DU POUGNOIS
COMMUNE DE MIRAMAS

Date de la visite		19/01/2016
Localisation de l'ouvrage		
Coordonnées GPS en WGS84	N	43.57457
	E	5.03453

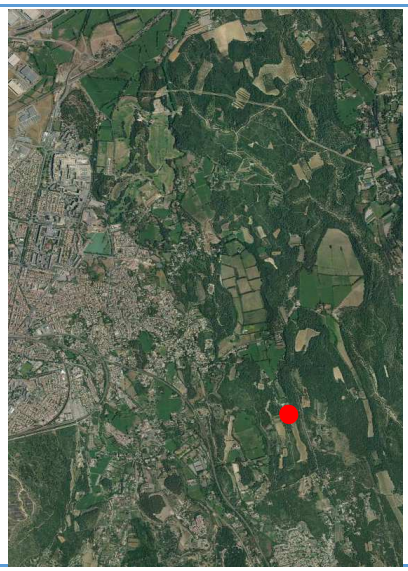

Description de l'ouvrage

Pompage dans le canal en rive droite

Visuels

REMARQUES DU TERRAIN

Fiche ouvrage n°073 - CANAL DU POUGNOIS
COMMUNE DE MIRAMAS

Date de la visite		19/01/2016
Localisation de l'ouvrage		
Coordonnées GPS en WGS84	N	43.57362
	E	5.03149

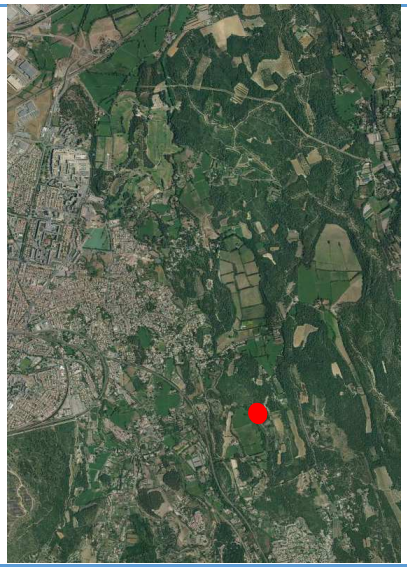

Description de l'ouvrage

Martelière en rive droite *Etat moyen,*	*Martelière : Hauteur = 0.3 m ; Largeur = 0.3 m*

Visuels

REMARQUES DU TERRAIN

Fiche ouvrage n°074 - CANAL DU POUGNOIS
COMMUNE DE MIRAMAS

Date de la visite		19/01/2016
Localisation de l'ouvrage		
Coordonnées GPS en WGS84	N	43.57355
	E	5.03153

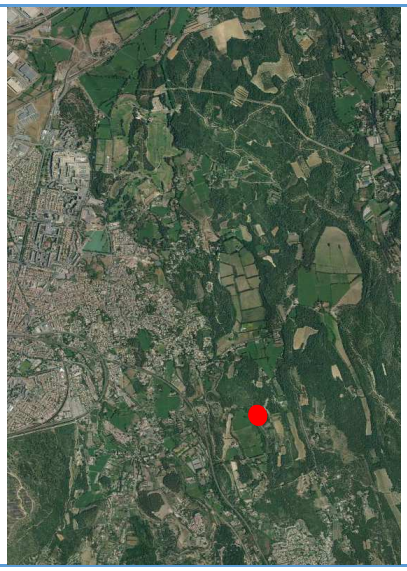

Description de l'ouvrage

Martelière en rive droite	*Martelière : Hauteur = 0.3 m ; Largeur = 0.3 m*

Visuels

REMARQUES DU TERRAIN

Fiche ouvrage n°075 - CANAL DU POUGNOIS
COMMUNE DE MIRAMAS

Date de la visite		19/01/2016
Localisation de l'ouvrage		
Coordonnées GPS en WGS84	N	43.57293
	E	5.03184

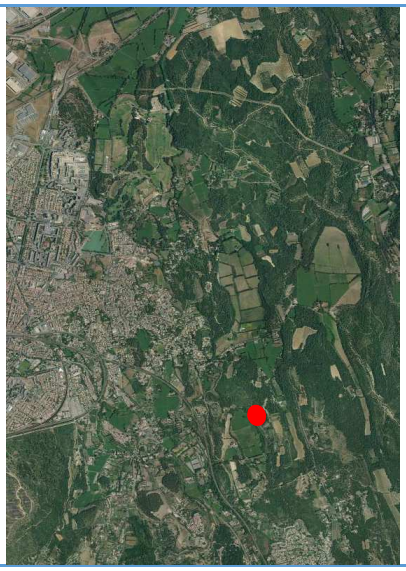

Description de l'ouvrage

Martelière en rive droite	*Martelière : Hauteur = 0.3 m ; Largeur = 0.3 m*

Visuels

REMARQUES DU TERRAIN

Fiche ouvrage n°076 - CANAL DU POUGNOIS
COMMUNE DE MIRAMAS

Date de la visite		19/01/2016
Localisation de l'ouvrage		
Coordonnées GPS en WGS84	N	43.57285
	E	5.03185

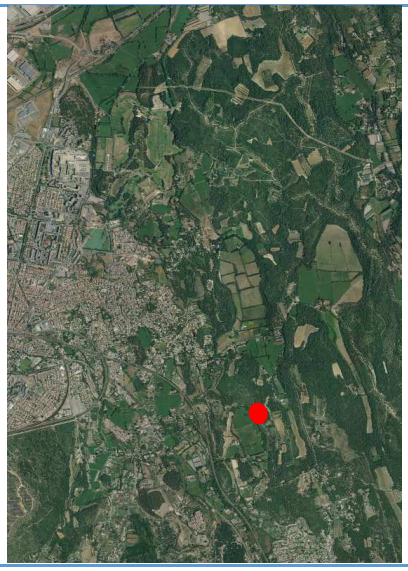

Description de l'ouvrage

Ouvrage de régulation *Bon état*	*Vanne : Hauteur = 0.8 m ; Largeur = 0.95 m*

Visuels

REMARQUES DU TERRAIN

Fiche ouvrage n°077 - CANAL DU POUGNOIS
COMMUNE DE MIRAMAS

Date de la visite		19/01/2016
Localisation de l'ouvrage		
Coordonnées GPS en WGS84	N	43.57191
	E	5.03250

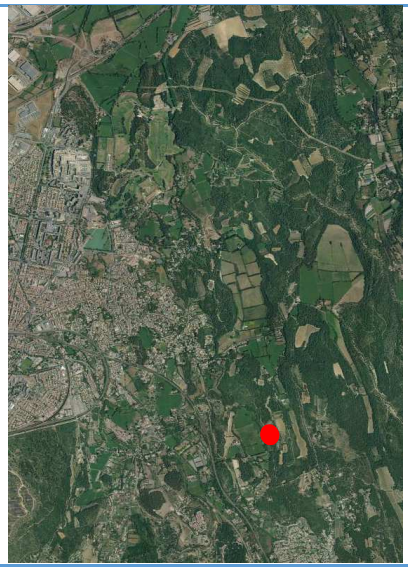

Description de l'ouvrage

Martelière en rive droite, mauvais état, soudée	*Martelière : Hauteur = 0.45 m ; Largeur = 0.2 m*

Visuels

REMARQUES DU TERRAIN

Fiche ouvrage n°078 - CANAL DU POUGNOIS
COMMUNE DE MIRAMAS

Date de la visite		19/01/2016
Localisation de l'ouvrage		
Coordonnées GPS en WGS84	N	43.57152
	E	5.03278

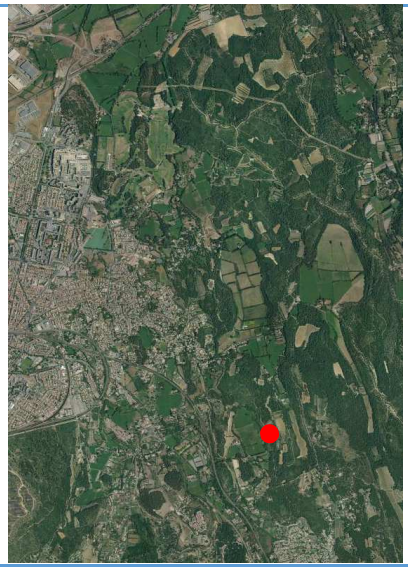

Description de l'ouvrage

Martelière en rive droite, mauvais état, soudée	*Martelière : Hauteur = 0.45 m ; Largeur = 0.2 m*

Visuels

REMARQUES DU TERRAIN

Fiche ouvrage n°079 - CANAL DU POUGNOIS
COMMUNE DE MIRAMAS

Date de la visite		19/01/2016
Localisation de l'ouvrage		
Coordonnées GPS en WGS84	N	43.57047
	E	5.03290

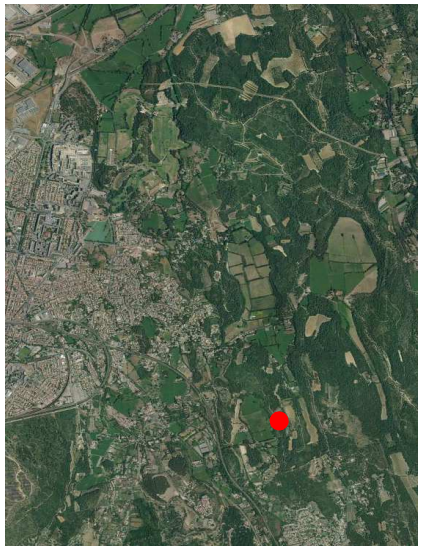

Description de l'ouvrage

Martelière en rive droite, état moyen	*Martelière : Hauteur = 0.40 m ; Largeur = 0.2 m*

Visuels

REMARQUES DU TERRAIN

Fiche ouvrage n°080 - CANAL DU POUGNOIS
COMMUNE DE MIRAMAS

Date de la visite		19/01/2016
Localisation de l'ouvrage		
Coordonnées GPS en WGS84	N	43.57015
	E	5.03303

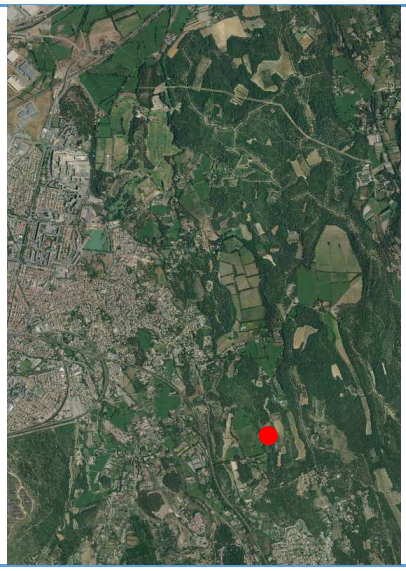

Description de l'ouvrage

Ouvrages traversants, bon état	

Visuels

REMARQUES DU TERRAIN

Plusieurs axes de soutènement des berges et pour les 2 premiers plus larges : passages d'animaux

Fiche ouvrage n°081 - CANAL DU POUGNOIS
COMMUNE DE MIRAMAS

Date de la visite		19/01/2016
Localisation de l'ouvrage		
Coordonnées GPS en WGS84	N	43.56961
	E	5.03331

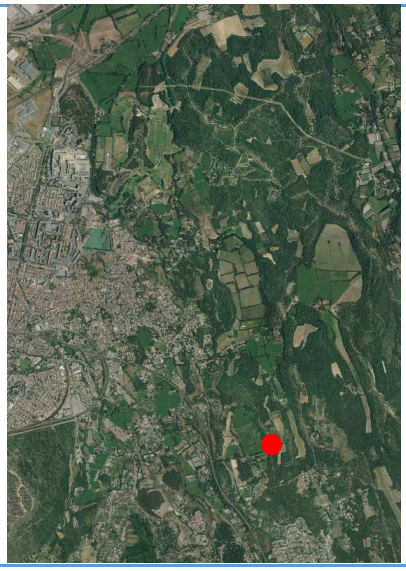

Description de l'ouvrage

Pont et canalisation traversante	*Largeur du canal sous le pont = 0.9 m* *Hauteur sous le pont = 0.95 m*

Visuels

REMARQUES DU TERRAIN

Fiche ouvrage n°082 - CANAL DU POUGNOIS
COMMUNE DE MIRAMAS

Date de la visite		19/01/2016
Localisation de l'ouvrage		
Coordonnées GPS en WGS84	N	43.56950
	E	5.03338

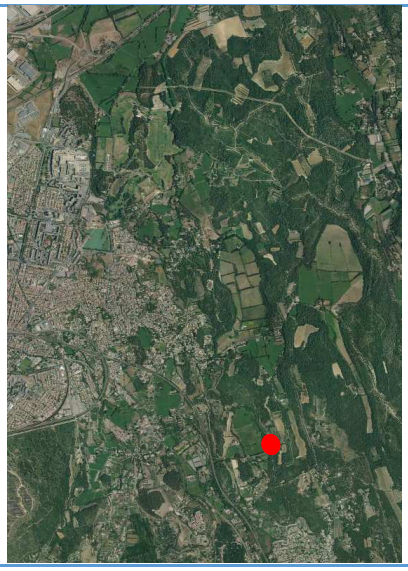

Description de l'ouvrage

Pont et et axe de soutènement, mauvais état due à l'érosion en pied d'ouvrage	*Largeur du canal sous le pont = 1.0 m* *Hauteur sous le pont = 2.70 m*

Visuels

REMARQUES DU TERRAIN

Erosion à la base de l'ouvrage

Fiche ouvrage n°083 - CANAL DU POUGNOIS
COMMUNE DE MIRAMAS

Date de la visite		19/01/2016
Localisation de l'ouvrage		
Coordonnées GPS en WGS84	N	43.56926
	E	5.03318

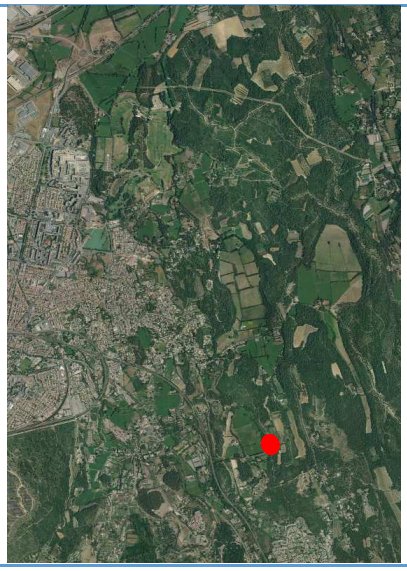

Description de l'ouvrage

Martelière en rive droite, état moyen	*Martelière : Hauteur = 0.35 m ; Largeur = 0.3 m*

Visuels

REMARQUES DU TERRAIN

Fiche ouvrage n°084 - CANAL DU POUGNOIS
COMMUNE DE MIRAMAS

Date de la visite		19/01/2016
Localisation de l'ouvrage		
Coordonnées GPS en WGS84	N	43.56923
	E	5.03327

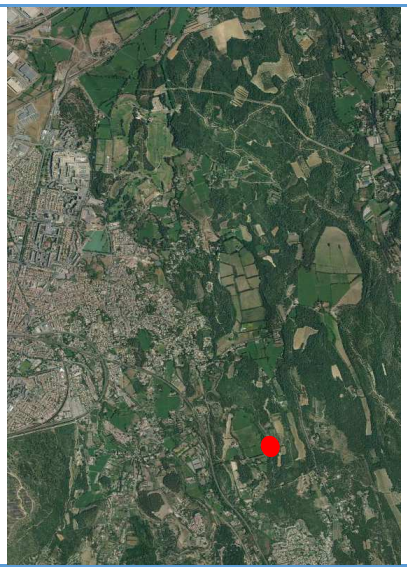

Description de l'ouvrage

Axe de soutènement	*Dimension : Hauteur sous l'ouvrage = 1.55 m ; Largeur du canal = 1.0 m*

Visuels

REMARQUES DU TERRAIN

Fiche ouvrage n°085 - CANAL DU POUGNOIS
COMMUNE DE MIRAMAS

Date de la visite		19/01/2016
Localisation de l'ouvrage		
Coordonnées GPS en WGS84	N	43.56846
	E	5.03310

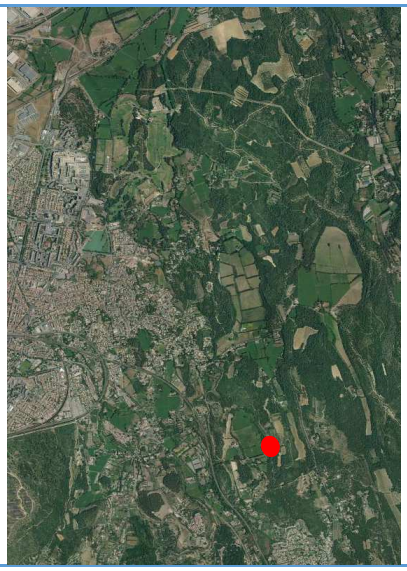

Description de l'ouvrage

Martelière en rive droite, état moyen	*Martelière : Hauteur = 0.35 m ; Largeur = 0.25 m*

Visuels

REMARQUES DU TERRAIN

Fiche ouvrage n°086 - CANAL DU POUGNOIS
COMMUNE DE MIRAMAS

Date de la visite		20/01/2016
Localisation de l'ouvrage		
Coordonnées GPS en WGS84	N	43.56818
	E	5.03254

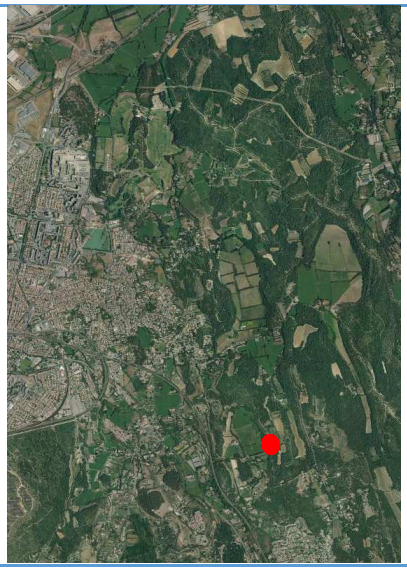

Description de l'ouvrage

Pont	*Largeur du canal sous le pont = 1.2 m* *Hauteur sous le pont = 1.15 m*

Visuels

REMARQUES DU TERRAIN

Fiche ouvrage n°087 - CANAL DU POUGNOIS
COMMUNE DE MIRAMAS

Date de la visite		20/01/2016
Localisation de l'ouvrage		
Coordonnées GPS en WGS84	N	43.56813
	E	5.03253

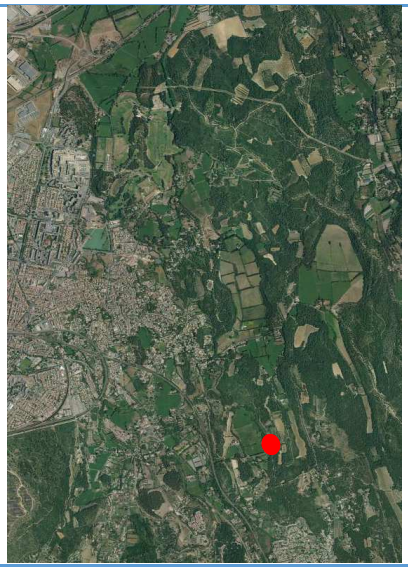

Description de l'ouvrage

Martelière en rive droite, bon état	*Martelière : Hauteur = 0.60 m ; Largeur = 0.25 m*

Visuels

REMARQUES DU TERRAIN

Fiche ouvrage n°088 - CANAL DU POUGNOIS
COMMUNE DE MIRAMAS

Date de la visite		20/01/2016
Localisation de l'ouvrage		
Coordonnées GPS en WGS84	N	43.56802
	E	5.03245

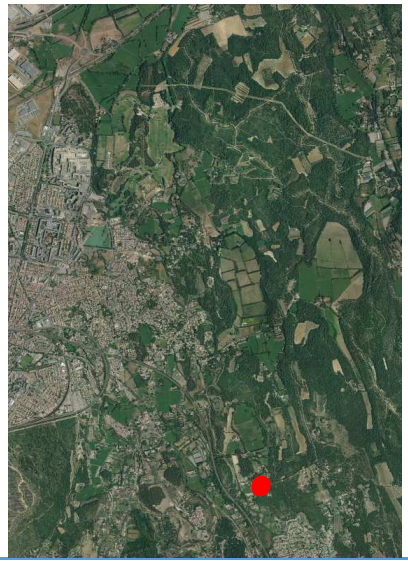

Description de l'ouvrage

Martelière en rive droite, état moyen	*Martelière : Hauteur = 0.38 m ; Largeur = 0.25 m*

Visuels

REMARQUES DU TERRAIN

Présence d'une passerelle en aval de la martelière

Fiche ouvrage n°089 - CANAL DU POUGNOIS
COMMUNE DE MIRAMAS

Date de la visite		20/01/2016
Localisation de l'ouvrage		
Coordonnées GPS en WGS84	N	43.56767
	E	5.03220

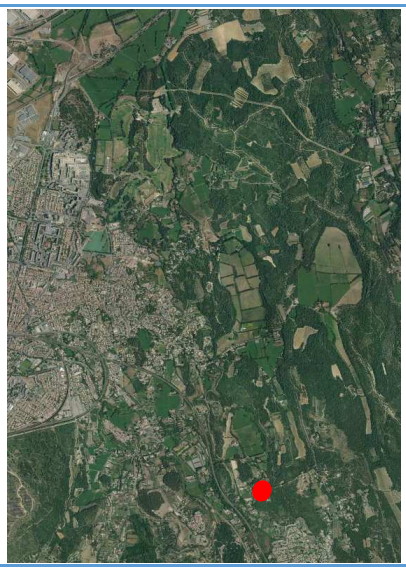

Description de l'ouvrage

Pont, état moyen	*Largeur du canal sous le pont = 1.05 m* *Hauteur sous le pont = 1.0 m*

Visuels

REMARQUES DU TERRAIN

Fiche ouvrage n°090 - CANAL DU POUGNOIS
COMMUNE DE MIRAMAS

Date de la visite		20/01/2016
Localisation de l'ouvrage		
Coordonnées GPS en WGS84	N	43.56746
	E	5.03213

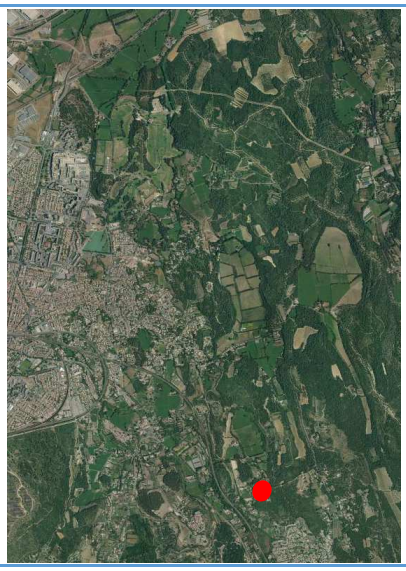

Description de l'ouvrage

Départ gravitaire en rive droite	*Tuyau PVC en diamètre 120 mm*

Visuels

REMARQUES DU TERRAIN

Le tuyau PVC alimente un bassin de reprise
Présence d'une grille dans le canal pour empêcher les animaux de la propriété de sortir

Fiche ouvrage n°091 - CANAL DU POUGNOIS
COMMUNE DE MIRAMAS

Date de la visite		20/01/2016
Localisation de l'ouvrage		
Coordonnées GPS en WGS84	N	43.56744
	E	5.03213

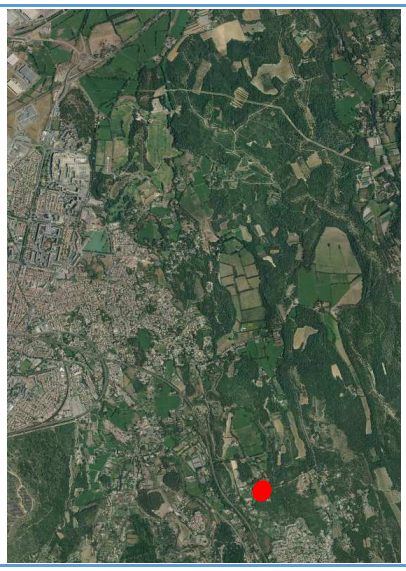

Description de l'ouvrage

Martelière en rive droite, mauvais état (soudée)	*Martelière : Hauteur = 0.38 m ; Largeur = 0.25 m*

Visuels

REMARQUES DU TERRAIN

Présence d'une passerelle en aval de la martelière

Fiche ouvrage n°092- CANAL DU POUGNOIS
COMMUNE DE MIRAMAS

Date de la visite		20/01/2016
Localisation de l'ouvrage		
Coordonnées GPS en WGS84	N	43.56702
	E	5.03188

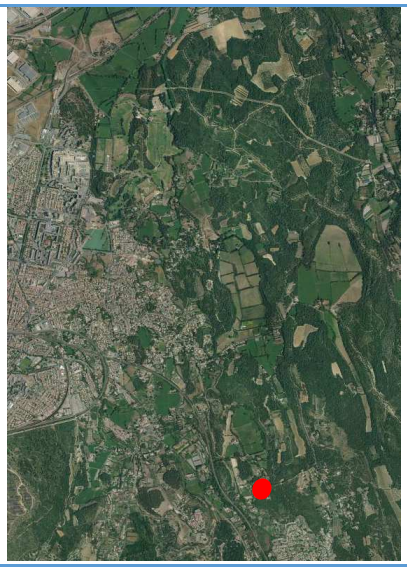

Description de l'ouvrage

Pompage dans le canal en rive gauche

Visuels

REMARQUES DU TERRAIN

Suspicion de rejet d'eaux usées dans le canal (eaux grisâtres en fond)

Fiche ouvrage n°093- CANAL DU POUGNOIS
COMMUNE DE MIRAMAS

Date de la visite		20/01/2016
Localisation de l'ouvrage		
Coordonnées GPS en WGS84	N	43.56678
	E	5.03155

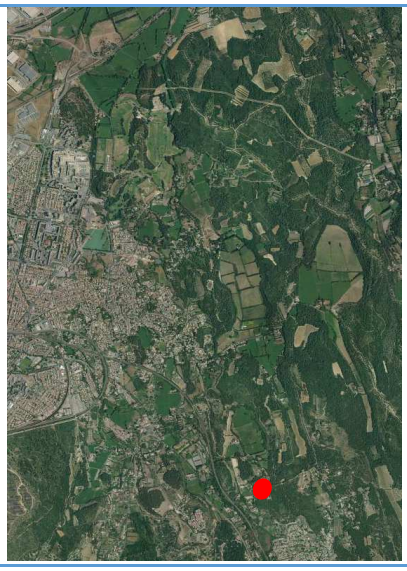

Description de l'ouvrage

Pompage dans le canal en rive gauche	

Visuels

REMARQUES DU TERRAIN

Pompe extérieure en rive gauche

Fiche ouvrage n°094 - CANAL DU POUGNOIS
COMMUNE DE MIRAMAS

Date de la visite		20/01/2016
Localisation de l'ouvrage		
Coordonnées GPS en WGS84	N	43.56665
	E	5.03139

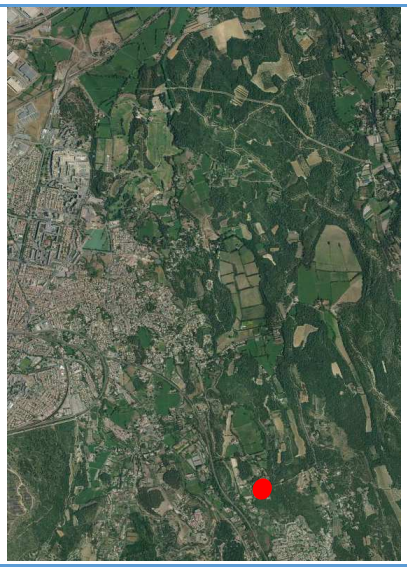

Description de l'ouvrage

Suspicion de rejet d'eaux usées dans le canal, traces écoulements	

Visuels

REMARQUES DU TERRAIN

Fiche ouvrage n°095 - CANAL DU POUGNOIS
COMMUNE DE MIRAMAS

Date de la visite		20/01/2016
Localisation de l'ouvrage		
Coordonnées GPS en WGS84	N	43.56660
	E	5.03135

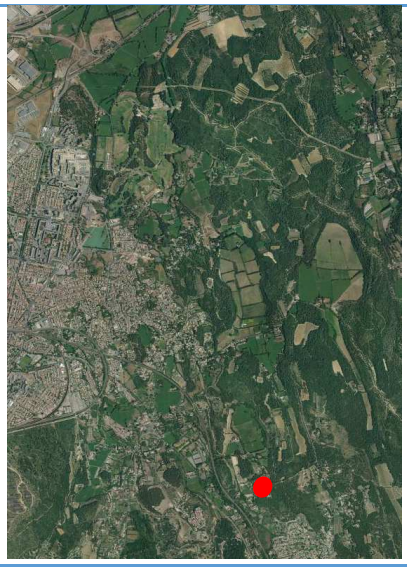

Description de l'ouvrage

Martelière en rive droite, état moyen (+/- scellée)	*Martelière : Hauteur = 0.45 m ; Largeur = 0.20 m*

Visuels

REMARQUES DU TERRAIN

Fiche ouvrage n°096 - CANAL DU POUGNOIS
COMMUNE DE MIRAMAS

Date de la visite		20/01/2016
Localisation de l'ouvrage		
Coordonnées GPS en WGS84	N	43.56605
	E	5.03119

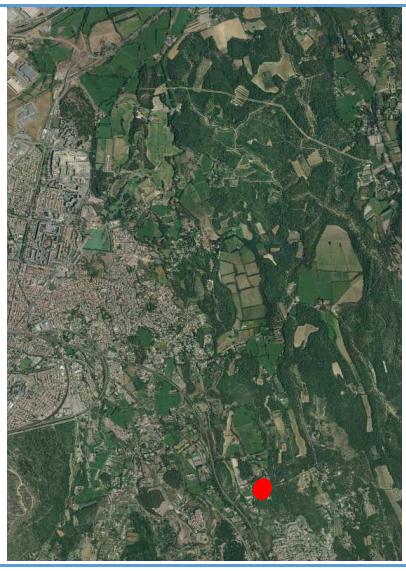

Description de l'ouvrage

Martelière en rive droite, état moyen	*Martelière : Hauteur = 0.5 m ; Largeur = 0.26 m*

Visuels

REMARQUES DU TERRAIN

Fiche ouvrage n°097 - CANAL DU POUGNOIS
COMMUNE DE MIRAMAS

Date de la visite		20/01/2016
Localisation de l'ouvrage		
Coordonnées GPS en WGS84	N	43.56584
	E	5.03125

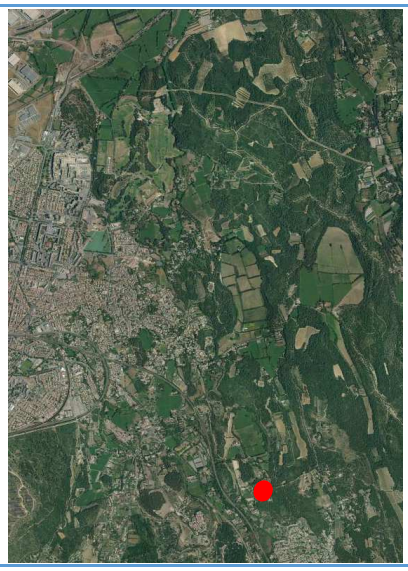

Description de l'ouvrage

Pompage dans le canal en rive gauche

Visuels

REMARQUES DU TERRAIN

Tuyau en PEHD noir

Fiche ouvrage n°098 - CANAL DU POUGNOIS
COMMUNE DE MIRAMAS

Date de la visite		20/01/2016
Localisation de l'ouvrage		
Coordonnées GPS en WGS84	N	43.56584
	E	5.03125

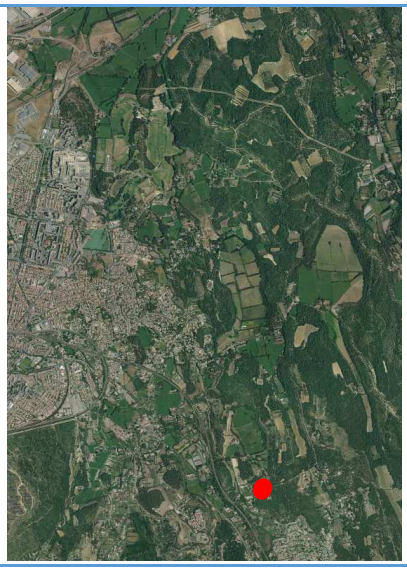

Description de l'ouvrage

Passerelle métallique	

Visuels

REMARQUES DU TERRAIN

Fiche ouvrage n°099 - CANAL DU POUGNOIS
COMMUNE DE MIRAMAS

Date de la visite		20/01/2016
Localisation de l'ouvrage		
Coordonnées GPS en WGS84	N	43.56576
	E	5.03128

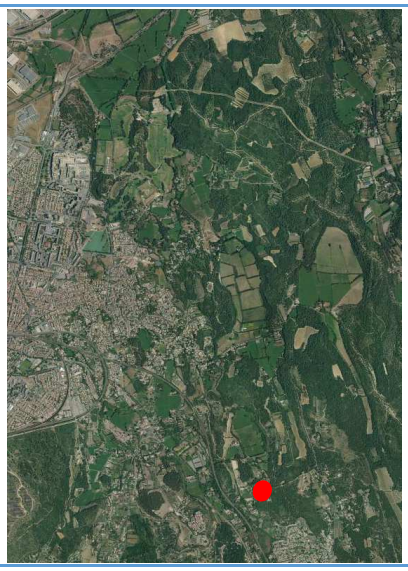

Description de l'ouvrage

Martelière en rive droite, mauvais état	*Martelière : Hauteur = 0.30 m ; Largeur = 0.26 m*

Visuels

REMARQUES DU TERRAIN

Présence d'un tuayu en PEHD diamètre 50 mm dans la martelière (en travers)

Fiche ouvrage n°100 - CANAL DU POUGNOIS
COMMUNE DE MIRAMAS

Date de la visite		20/01/2016
Localisation de l'ouvrage		
Coordonnées GPS en WGS84	N	43.56576
	E	5.03128

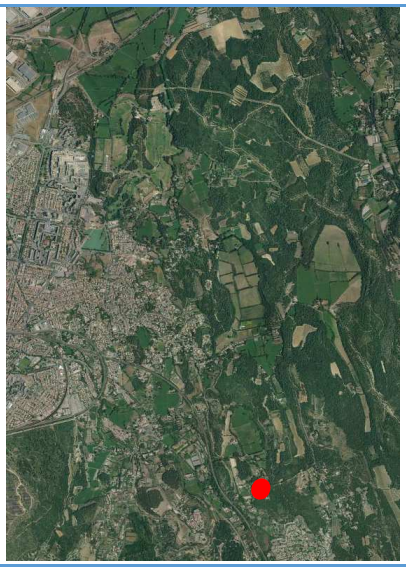

Description de l'ouvrage

Martelière en rive droite, état moyen	*Martelière : Hauteur = 0.45 m ; Largeur = 0.26 m*

Visuels

REMARQUES DU TERRAIN

A proximité de la martelière précédente (ouvrage n°99)

Fiche ouvrage n°101 - CANAL DU POUGNOIS
COMMUNE DE MIRAMAS

Date de la visite		20/01/2016
Localisation de l'ouvrage		
Coordonnées GPS en WGS84	N	43.56536
	E	5.03134

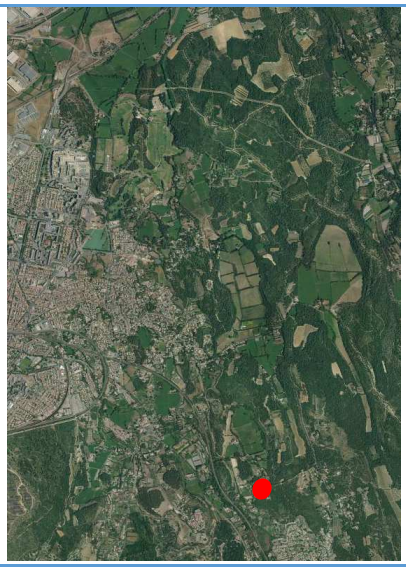

Description de l'ouvrage

Martelière en rive droite, état moyen	*Martelière : Hauteur = 0.5 m ; Largeur = 0.26 m*

Visuels

REMARQUES DU TERRAIN

A proximité de la martelière précédente (ouvrage n°99)

Fiche ouvrage n°102 - CANAL DU POUGNOIS
COMMUNE DE MIRAMAS

Date de la visite		20/01/2016
Localisation de l'ouvrage		
Coordonnées GPS en WGS84	N	43.56536
	E	5.03134



Description de l'ouvrage

Pont, bon état	*Largeur du canal sous le pont = 1.0 m* *Hauteur sous le pont = 0.95 m*

Visuels

REMARQUES DU TERRAIN

Fiche ouvrage n°103 - CANAL DU POUGNOIS
COMMUNE DE MIRAMAS

Date de la visite		20/01/2016
Localisation de l'ouvrage		
Coordonnées GPS en WGS84	N	43.56510
	E	5.03134

Description de l'ouvrage

Départ gravitaire puis martelière hors du canal en rive droite

Visuels

REMARQUES DU TERRAIN

Départ gravitaire au début où le canal passe dans un ovoïde béton

Fiche ouvrage n°104 - CANAL DU POUGNOIS
COMMUNE DE MIRAMAS

Date de la visite		20/01/2016
Localisation de l'ouvrage		
Coordonnées GPS en WGS84	N	43.56471
	E	5.03137

Description de l'ouvrage

Départ gravitaire	

Visuels

Pas de photos , partie souterraine du canal

REMARQUES DU TERRAIN

Départ non visible car situé dans la partie enterrée du canal, indication de M. Cellier

Fiche ouvrage n°105 - CANAL DU POUGNOIS
COMMUNE DE MIRAMAS

Date de la visite		20/01/2016
Localisation de l'ouvrage		
Coordonnées GPS en WGS84	N	43.56430
	E	5.03177

Description de l'ouvrage

Pompage dans le canal en rive droite	*Tuyau PVC diamètre 50 mm*

Visuels

REMARQUES DU TERRAIN

Dans ce secteur le canal est en majorité souterrain (buse béton visible sur la photo) sauf sur quelques mètres dans ce secteur

Fiche ouvrage n°106 - CANAL DU POUGNOIS
COMMUNE DE MIRAMAS

Date de la visite		20/01/2016
Localisation de l'ouvrage		
Coordonnées GPS en WGS84	N	43.56430
	E	5.03177



Description de l'ouvrage

Ancienne échelle limnimétrique	

Visuels

REMARQUES DU TERRAIN

Dans ce secteur le canal est en majorité souterrain sauf sur quelques mètres dans ce secteur

Fiche ouvrage n°107 - CANAL DU POUGNOIS
COMMUNE DE MIRAMAS

Date de la visite		20/01/2016
Localisation de l'ouvrage		
Coordonnées GPS en WGS84	N	43.56419
	E	5.03184



Description de l'ouvrage

Grille de visite sur le canal qui est souterrain dans ce secteur	

Visuels

REMARQUES DU TERRAIN

Fiche ouvrage n°108 - CANAL DU POUGNOIS
COMMUNE DE MIRAMAS

Date de la visite		20/01/2016
Localisation de l'ouvrage		
Coordonnées GPS en WGS84	N	43.56561
	E	5.03250



Description de l'ouvrage

Passerelle en pierre, état moyen	*Largeur du canal sous le pont = 1.0 m* *Hauteur sous le pont = 1.0 m*

Visuels

REMARQUES DU TERRAIN

Traces de passages d'animaux

Fiche ouvrage n°109 - CANAL DU POUGNOIS
COMMUNE DE MIRAMAS

Date de la visite		20/01/2016
Localisation de l'ouvrage		
Coordonnées GPS en WGS84	N	43.56306
	E	5.03316



Description de l'ouvrage

Martelière en rive droite, état moyen	*Martelière : Hauteur = 0.5 m ; Largeur = 0.26 m*

Visuels

REMARQUES DU TERRAIN

Fiche ouvrage n°110- CANAL DU POUGNOIS
COMMUNE DE MIRAMAS

Date de la visite		20/01/2016
Localisation de l'ouvrage		
Coordonnées GPS en WGS84	N	43.56306
	E	5.03316



Description de l'ouvrage

Pont en pierre, état moyen	*Largeur du canal sous le pont = 1.05 m* *Hauteur sous le pont = 1.10 m*

Visuels

REMARQUES DU TERRAIN

Fiche ouvrage n°111 - CANAL DU POUGNOIS
COMMUNE DE MIRAMAS

Date de la visite		20/01/2016
Localisation de l'ouvrage		
Coordonnées GPS en WGS84	N	43.56283
	E	5.03412



Description de l'ouvrage

Pompage dans le canal en rive droite	*Tuyau PVC diamètre 50 mm*

Visuels

REMARQUES DU TERRAIN

Départ gravitaire par ouvrage 0.3 m* 0.3 m en rive droite puis pompage latéral
Propriété M. Equel
Risque d'apport de fumier directement dans le canal (cf. photo de droite)

Fiche ouvrage n°112 - CANAL DU POUGNOIS
COMMUNE DE MIRAMAS

Date de la visite		20/01/2016
Localisation de l'ouvrage		
Coordonnées GPS en WGS84	N	43.56275
	E	5.03415



Description de l'ouvrage

Martelière en rive droite, bon état, ouvrage récent	*Martelière : Hauteur = 0.3 m ; Largeur = 0.26 m*

Visuels

REMARQUES DU TERRAIN

Fiche ouvrage n°113 - CANAL DU POUGNOIS
COMMUNE DE MIRAMAS

Date de la visite		20/01/2016
Localisation de l'ouvrage		
Coordonnées GPS en WGS84	N	43.56262
	E	5.03421

Description de l'ouvrage

Passage busé	*Buse béton diamètre 1000 mm*

Visuels

REMARQUES DU TERRAIN

Fiche ouvrage n°114 - CANAL DU POUGNOIS
COMMUNE DE MIRAMAS

Date de la visite		20/01/2016
Localisation de l'ouvrage		
Coordonnées GPS en WGS84	N	43.56259
	E	5.03422



Description de l'ouvrage

Martelière en rive gauche, bon état,	*Martelière : Hauteur = 0.5 m ; Largeur = 0.40m*

Visuels

REMARQUES DU TERRAIN

Fiche ouvrage n°115- CANAL DU POUGNOIS
COMMUNE DE MIRAMAS

Date de la visite		20/01/2016
Localisation de l'ouvrage		
Coordonnées GPS en WGS84	N	43.56246
	E	5.03428

Description de l'ouvrage

Passerelle en pierre, état moyen	*Largeur du canal sous le pont = 0.9 m* *Hauteur sous le pont = 0.85 m*

Visuels

REMARQUES DU TERRAIN

Fiche ouvrage n°116 - CANAL DU POUGNOIS
COMMUNE DE MIRAMAS

Date de la visite		20/01/2016
Localisation de l'ouvrage		
Coordonnées GPS en WGS84	N	43.56210
	E	5.03443



Description de l'ouvrage

Passage busé, bon état	*Buse béton diamètre 700 mm*

Visuels

REMARQUES DU TERRAIN

Fiche ouvrage n°117 - CANAL DU POUGNOIS
COMMUNE DE MIRAMAS

Date de la visite		20/01/2016
Localisation de l'ouvrage		
Coordonnées GPS en WGS84	N	43.56197
	E	5.03428

Description de l'ouvrage

Vieux pont en traverse bois	*Largeur du canal sous le pont = 1.3 m* *Hauteur sous le pont = 0.60 m*

Visuels

REMARQUES DU TERRAIN

Fiche bief n°001 - CANAL DU RAOULX
COMMUNE DE MIRAMAS

Date de la visite		26/01/2016
Localisation de l'ouvrage		
Coordonnées Début GPS en WGS84	N	43.58166
	E	5.01637
Coordonnées Fin GPS en WGS84	N	43.57895
	E	5.00926

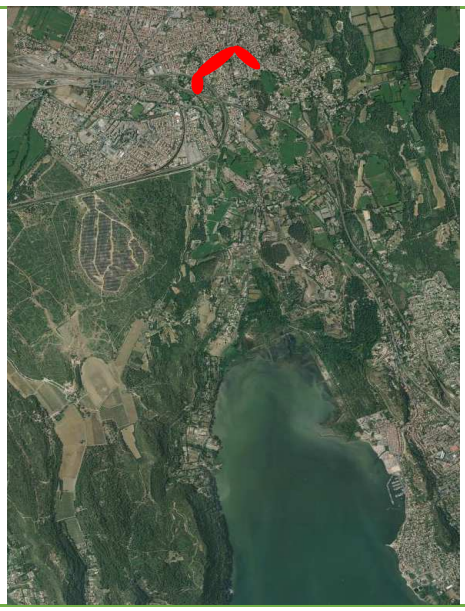

Description de l'ouvrage

TYPE DE BERGE	Béton	■	ETAT	Bon	☐
	Terre	☐		Moyen	■
	Enrochement	☐		Mauvais	☐
	Autre	☐			
TYPE DE FOND	Béton	■	ETAT	Bon	☐
	Terre	☐		Moyen	■
	Enrochement	☐		Mauvais	☐
	Autre	☐			
SECTION	U	■		Busée	☐
	V	☐		Autre	☐

Coupe de l'ouvrage avec dimensions

REMARQUES DU TERRAIN

Section béton - largeur 0.75 m et hauteur 0.77 m au départ puis les dimensions du cadre bétonné varient
(voir photos et dimensions pages suivantes)

Fiche bief n°001 - CANAL DU RAOULX
COMMUNE DE MIRAMAS

Visuels

Début de la zone , aval de la prise d'eau	Dimension de la section Largeur : 1.05 m, hauteur : 1 m
N 43.58166 E 5.01637	N 43.58106 E 5.01621
	Elargissement du canal, Largeur : 1.53 m, hauteur 0.8 m
N 43.58043 E 5.01454	N 43.60509 E 5.02072
Berge en rive gauche abîmé au fond	Localement fond non bétonné, enrochement
N 43.58099 E 5.01418	N 43.58141 E 5.01412

Fiche bief n°001 - CANAL DU RAOULX
COMMUNE DE MIRAMAS

Visuels

Fond béton abîmé, section largeur : 1 m, hauteur : 1 m	
N 43.58197 E 5.01398	N 43.58260 E 5.01215
	Dimension de la section Largeur : 1.60 m, hauteur : 1.1 m
N 43.58198 E 5.01141	N 43.58147 E 5.01050
Dimension de la section Largeur : 1.05 m, hauteur : 1.0 m	Fin de section , pont sous route
N 43.57946 E 5.00898	N 43.57895 E 5.00926

Fiche bief n°002 - CANAL DU RAOULX
COMMUNE DE MIRAMAS

Date de la visite		26/01/2016
Localisation de l'ouvrage		
Coordonnées Début GPS en WGS84	N	43.57885
	E	5.00936
Coordonnées Fin GPS en WGS84	N	43.57851
	E	5.00975

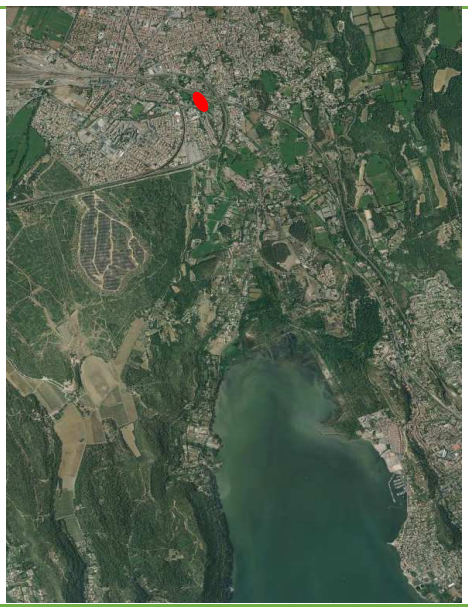

Description de l'ouvrage

TYPE DE BERGE	Béton	■	ETAT	Bon	☐
	Terre	■		Moyen	■
	Enrochement	☐		Mauvais	☐
	Autre	☐			
TYPE DE FOND	Béton	☐	ETAT	Bon	■
	Terre	■		Moyen	☐
	Enrochement	☐		Mauvais	☐
	Autre	☐			
SECTION	U	■		Busée	☐
	V	☐		Autre	☐

Coupe de l'ouvrage avec dimensions

REMARQUES DU TERRAIN

Fiche bief n°002 - CANAL DU RAOULX
COMMUNE DE MIRAMAS

Visuels

Début de la zone	Partie bétonnée en rive gauche
N 43.57885 E 5.00936	N 43.57868 E 5.00965
Fin de scetion	
N 43.57851 E 5.00975	

Fiche bief n°003 - CANAL DU RAOULX
COMMUNE DE MIRAMAS

Date de la visite		26/01/2016
Localisation de l'ouvrage		
Coordonnées Début GPS en WGS84	N	43.57851
	E	5.00975
Coordonnées Fin GPS en WGS84	N	43.57800
	E	5.01021

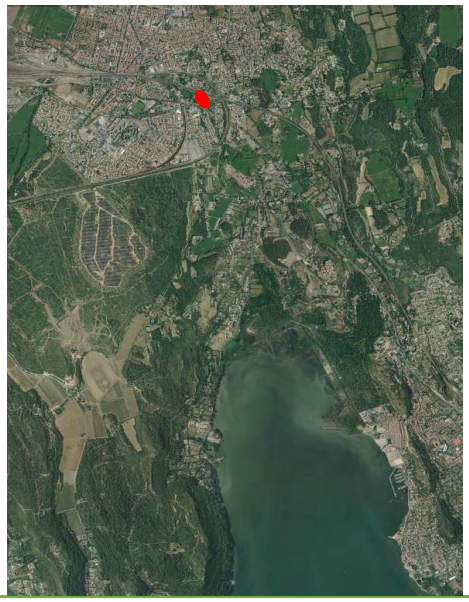

Description de l'ouvrage

TYPE DE BERGE	Béton	■	ETAT	Bon	☐
	Terre	☐		Moyen	■
	Enrochement	■		Mauvais	☐
	Autre	☐			
TYPE DE FOND	Béton	☐	ETAT	Bon	■
	Terre	■		Moyen	☐
	Enrochement	☐		Mauvais	☐
	Autre	☐			
SECTION	U	■		Busée	☐
	V	☐		Autre	☐

Coupe de l'ouvrage avec dimensions

REMARQUES DU TERRAIN

Section béton Largeur = 1.70 m , Hauteur = 1.30 m

Fiche bief n°003 - CANAL DU RAOULX
COMMUNE DE MIRAMAS

Visuels

Début de la zone	Partie béton abîmée en rive gauche
N 43.57851 E 5.00975	
Partie béton abîmée en rive gauche	Fin de scetion
	N 43.57800 E 5.01021

Fiche bief n°004 - CANAL DU RAOULX
COMMUNE DE MIRAMAS

Date de la visite		26/01/2016
Localisation de l'ouvrage		
Coordonnées Début GPS en WGS84	N	43.57851
	E	5.00975
Coordonnées Fin GPS en WGS84	N	43.57800
	E	5.01021

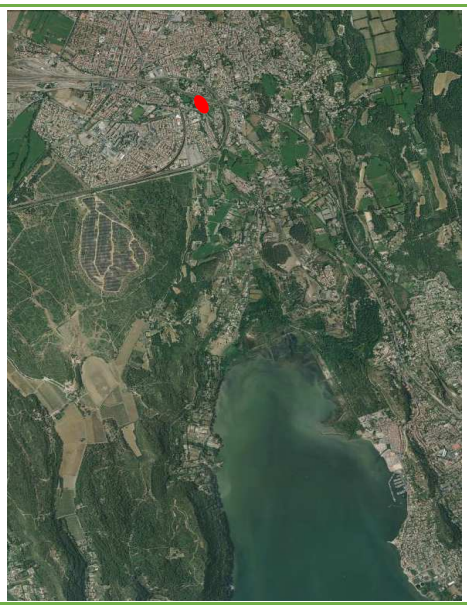

Description de l'ouvrage

TYPE DE BERGE	Béton	■	ETAT	Bon	☐
	Terre	■		Moyen	■
	Enrochement	☐		Mauvais	☐
	Autre	☐			
TYPE DE FOND	Béton	☐	ETAT	Bon	■
	Terre	■		Moyen	☐
	Enrochement	■		Mauvais	☐
	Autre	☐			
SECTION	U	■		Busée	☐
	V	☐		Autre	☐

Coupe de l'ouvrage avec dimensions

REMARQUES DU TERRAIN

Section Largeur = 1.50 m , Hauteur = 1.30 m

Fiche bief n°004 - CANAL DU RAOULX
COMMUNE DE MIRAMAS

Visuels

Début de la zone	Fin de section
N 43.57800 E 5.01021	N 43.57764 E 5.01049

Fiche bief n°005 - CANAL DU RAOULX
COMMUNE DE MIRAMAS

Date de la visite		26/01/2016
Localisation de l'ouvrage		
Coordonnées Début GPS en WGS84	N	43.57764
	E	5.01049
Coordonnées Fin GPS en WGS84	N	43.57196
	E	5.01160

Description de l'ouvrage

TYPE DE BERGE	Béton	■	ETAT	Bon	■
	Terre	□		Moyen	□
	Enrochement	□		Mauvais	□
	Autre	□			
TYPE DE FOND	Béton	■	ETAT	Bon	■
	Terre	□		Moyen	□
	Enrochement	□		Mauvais	□
	Autre	□			
SECTION	U	■		Busée	□
	V	□		Autre	□

Coupe de l'ouvrage avec dimensions

REMARQUES DU TERRAIN

Zone bétonnée sauf sur une petite portion de 15 m de longueur (voir photos pages suivantes)
Dimension de départ de cette section : Largeur : 1.25 m, Hauteur : 1.25 m

25

Fiche bief n°005 - CANAL DU RAOULX
COMMUNE DE MIRAMAS

Visuels

Début de la zone	Passage souterrain, largeur : 1.20 m, hauteur : 1.25 m
N 43.57764 E 5.01049	N 43.57747 E 5.01046
Sortie passage souterrain	Sortie passage souterrain
N 43.57524 E 5.01163	N 43.57524 E 5.01163
Changement de hauteur de berge	Rétrécissement, Largeur section : 1 m, hauteur : 1m
N 43.57486 E 5.01187	N 43.57433 E 5.01223

Fiche bief n°005 - CANAL DU RAOULX
COMMUNE DE MIRAMAS

Visuels

N 43.57361
E 5.01227

N 43.57251
E 5.01227

15 m environ non bétonné

15 m environ non bétonné

N 43.57225
E 5.01223

N 43.57225
E 5.01223

Fin de section

N 43.57196
E 5.01160

Fiche bief n°006 - CANAL DU RAOULX
COMMUNE DE MIRAMAS

Date de la visite		26/01/2016
Localisation de l'ouvrage		
Coordonnées Début GPS en WGS84	N	43.57196
	E	5.01160
Coordonnées Fin GPS en WGS84	N	43.57192
	E	5.01082

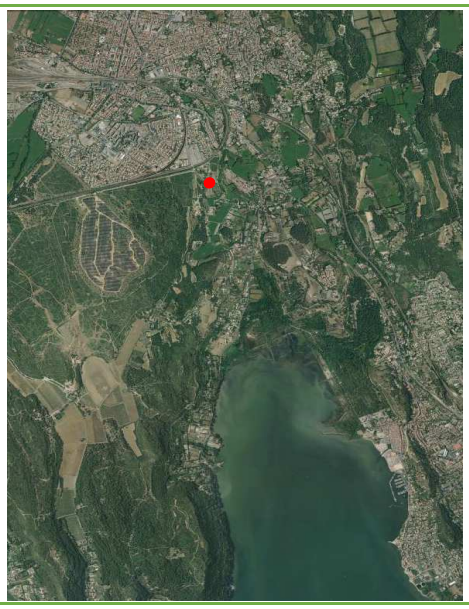

Description de l'ouvrage

TYPE DE BERGE	Béton	☐	ETAT	Bon	☐
	Terre	■		Moyen	■
	Enrochement	■		Mauvais	☐
	Autre	☐			
TYPE DE FOND	Béton	☐	ETAT	Bon	■
	Terre	■		Moyen	☐
	Enrochement	■		Mauvais	☐
	Autre	☐			
SECTION	U	■		Busée	☐
	V	☐		Autre	☐

Coupe de l'ouvrage avec dimensions

REMARQUES DU TERRAIN

Section Largeur = 1.70 m , Hauteur = 1.10 m

Fiche bief n°006 - CANAL DU RAOULX
COMMUNE DE MIRAMAS

Visuels

Début de la zone	Erosion des berges
N 43.57196 E 5.01160	N 43.57197 E 5.01115
Erosion de la berge	Fin de cette section
N 43.57197 E 5.01115	N 43.57192 E 5.01082

Fiche bief n°007 - CANAL DU RAOULX
COMMUNE DE MIRAMAS

Date de la visite		26/01/2016
Localisation de l'ouvrage		
Coordonnées Début GPS en WGS84	N	43.57193
	E	5.01082
Coordonnées Fin GPS en WGS84	N	43.57196
	E	5.01160

Description de l'ouvrage

TYPE DE BERGE	Béton	■	ETAT	Bon	■
	Terre	□		Moyen	□
	Enrochement	□		Mauvais	□
	Autre	□			
TYPE DE FOND	Béton	■	ETAT	Bon	■
	Terre	□		Moyen	□
	Enrochement	□		Mauvais	□
	Autre	□			
SECTION	U	■		Busée	□
	V	□		Autre	□

Coupe de l'ouvrage avec dimensions

REMARQUES DU TERRAIN

Zone bétonnée de largeur : 1.20 à 1.25 m et hauteur : 1.45 m puis rapidement la hauteur diminue à 1.20 m

25

Fiche bief n°007 - CANAL DU RAOULX
COMMUNE DE MIRAMAS

Visuels

Début de la zone	Début de la zone
N 43.57193 E 5.01082	N 43.57193 E 5.01082
N 43.56998 E 5.01085	N 43.56961 E 5.01092
	Changement Largeur section : 1.28 m, hauteur : 0.6m
N 43.56805 E 5.01074	N 43.56752 E 5.01088

Fiche bief n°007 - CANAL DU RAOULX
COMMUNE DE MIRAMAS

Visuels

Arbre dégradant la berge	
N 43.56752 E 5.01088	N 43.56663 E 5.01095
Berge abîmée par arbre	Berge abîmée par arbre
N 43.56494 E 5.01089	N 43.56494 E 5.01089
Hauteur de berge en rive gauche : 1.05 m	Monticule de déblai du canal accumulé sur la berge
N 43.56534 E 5.01290	N 43.56534 E 5.01290

Fiche bief n°007 - CANAL DU RAOULX
COMMUNE DE MIRAMAS

Visuels

	Vue vers l'amont
N 43.56372 E 5.01232	N 43.56223 E 5.01193
	Béton bon état, Hauteur 1.20 m, largeur : 1.35 m
N 43.56217 E 5.01213	N 43.56165 E 5.01245
Fin de la section	
N 43.56073 E 5.01215	

Fiche bief n°008 - CANAL DU RAOULX
COMMUNE DE MIRAMAS

Date de la visite		27/01/2016
Localisation de l'ouvrage		
Coordonnées Début GPS en WGS84	N	43.56073
	E	5.01215
Coordonnées Fin GPS en WGS84	N	43.56060
	E	5.01224

Description de l'ouvrage

TYPE DE BERGE	Béton	☐	ETAT	Bon	☐
	Terre	☐		Moyen	■
	Enrochement	■		Mauvais	☐
	Autre	☐			
TYPE DE FOND	Béton	☐	ETAT	Bon	■
	Terre	☐		Moyen	☐
	Enrochement	■		Mauvais	☐
	Autre	☐			
SECTION	U	■		Busée	☐
	V	☐		Autre	☐

Coupe de l'ouvrage avec dimensions

REMARQUES DU TERRAIN

Fiche bief n°008 - CANAL DU RAOULX
COMMUNE DE MIRAMAS

Visuels	
Début de la zone	
N 43.56073 E 5.01215	

Fiche bief n°009 - CANAL DU RAOULX
COMMUNE DE MIRAMAS

Date de la visite		27/01/2016
Localisation de l'ouvrage		
Coordonnées Début GPS en WGS84	N	43.56060
	E	5.01224
Coordonnées Fin GPS en WGS84	N	43.54339
	E	5.01088

Description de l'ouvrage

TYPE DE BERGE	Béton	■	ETAT	Bon	■
	Terre	□		Moyen	□
	Enrochement	□		Mauvais	□
	Autre	□			
TYPE DE FOND	Béton	■	ETAT	Bon	■
	Terre	□		Moyen	□
	Enrochement	□		Mauvais	□
	Autre	□			
SECTION	U	■		Busée	□
	V	□		Autre	□

Coupe de l'ouvrage avec dimensions

REMARQUES DU TERRAIN

Zone bétonnée de largeur : 0.9 m et hauteur : 0.65 m au début de la section

25

Fiche bief n°009 - CANAL DU RAOULX
COMMUNE DE MIRAMAS

Visuels

Début de la zone	Début de la zone
N 43.56060 E 5.01224	N 43.56060 E 5.01224
	Vue vers l'amont
N 43.56046 E 5.01229	N 43.55909 E 5.01169
Hauteur des berges passe à 1.2 m	Changement de hauteur de berge, béton abimé
N 43.55822 E 5.01149	N 43.55822 E 5.01149

Fiche bief n°009 - CANAL DU RAOULX
COMMUNE DE MIRAMAS

Visuels

N 43.55799
E 5.01120

N 43.55722
E 5.01071

N 43.55628
E 5.01030

Début cadre béton fin, laqreur : 1 m ; hauteur : 0.79 m

N 43.55593
E 5.01020

Jonction entre 2 blocs béton

N 43.55170
E 5.01020

N 43.55116
E 5.00917

Fiche bief n°009 - CANAL DU RAOULX
COMMUNE DE MIRAMAS

Visuels

N 43.55059 E 5.00805	N 43.54910 E 5.00705
N 43.54502 E 5.00796	N 43.54477 E 5.00907
	Fin de section
N 43.54404 E 5.01045	N 43.5439 E 5.01088

Fiche bief n°010 - CANAL DU RAOULX
COMMUNE DE MIRAMAS

Date de la visite		27/01/2016
Localisation de l'ouvrage		
Coordonnées Début GPS en WGS84	N	45.54339
	E	5.01088
Coordonnées Fin GPS en WGS84	N	
	E	

Description de l'ouvrage

TYPE DE BERGE	Béton	■	ETAT	Bon	■
	Terre	□		Moyen	□
	Enrochement	□		Mauvais	□
	Autre	□			
TYPE DE FOND	Béton	■	ETAT	Bon	■
	Terre	□		Moyen	□
	Enrochement	□		Mauvais	□
	Autre	□			
SECTION	U	■		Busée	□
	V	□		Autre	□

Coupe de l'ouvrage avec dimensions

REMARQUES DU TERRAIN

Ouvrage béton de forte pente, tronçon aval vers l'étang de Berre

25

Fiche bief n°010 - CANAL DU RAOULX
COMMUNE DE MIRAMAS

Visuels

Début de la zone	Début de la zone
N 43.54339 E 5.01088	N 43.54339 E 5.01088
Juste avant la descente	Début de la descente vue du haut
N 43.54339 E 5.01088	N 43.54339 E 5.01088
Début de la descente vue du bas	
N 43.54335 E 5.01110	N 43.54335 E 5.01110

Fiche bief n°010 - CANAL DU RAOULX
COMMUNE DE MIRAMAS

Visuels

Passage en siphon sous la route

N 43.54339
E 5.01147

Passage en siphon sous la route

N 43.54339
E 5.01147

Aval du siphon, sous la route

N 43.54343
E 5.01161

Aval du siphon, descente vers l'étang

N 43.54343
E 5.01161

Fiche ouvrage n°001 - CANAL DU RAOULX
COMMUNE DE MIRAMAS - Bouches-du-Rhône

Date de la visite		26/01/2016
Localisation de l'ouvrage		
Coordonnées GPS en WGS84	N	43.58166
	E	5.01637

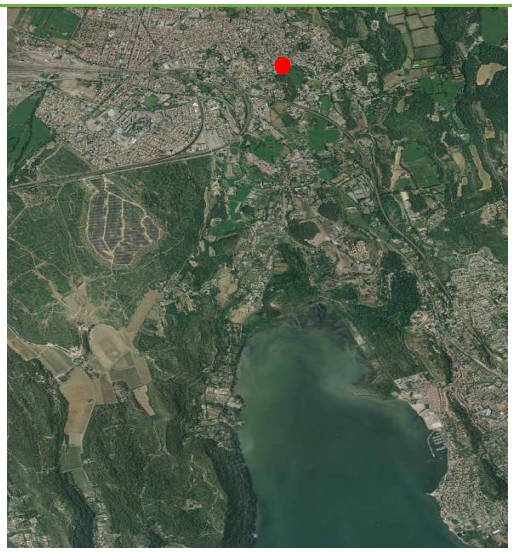

Description de l'ouvrage

Ouvrage de régulation amont, bon état	*Martelière de hauteur = 0.91 m, Largeur = 0.70 m*

Visuels

REMARQUES DU TERRAIN

Photo de gauche : vue depuis l'amont, le début du canal du Raoulx s'effectue par la martelière coté droit
Photo de droite : la martelière vue depuis l'aval, début du canal du Raoulx à gauche sur la photo

Fiche ouvrage n°002 - CANAL DU RAOULX
COMMUNE DE MIRAMAS - Bouches-du-Rhône

Date de la visite		26/01/2016
Localisation de l'ouvrage		
Coordonnées GPS en WGS84	N	43.58157
	E	5.01639

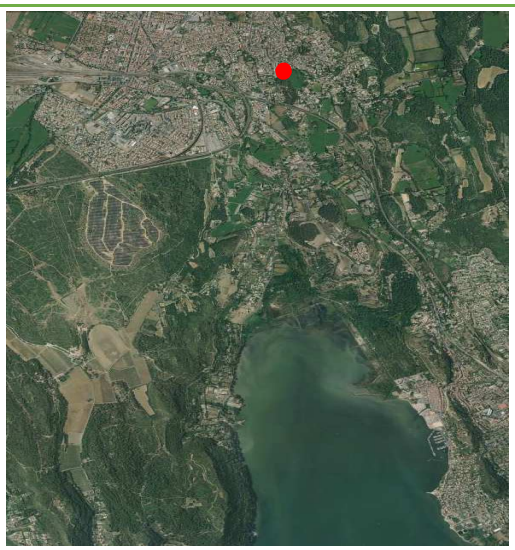

Description de l'ouvrage

Surverse amont	*Hauteur de début de débordement / fond du canal = 0.68 m,* *Hauteur maxi de l'ouvrage béton = 1,0 m* *Longueur de la zone de surverse = 2.70 m*

Visuels

REMARQUES DU TERRAIN

Fiche ouvrage n°003 - CANAL DU RAOULX
COMMUNE DE MIRAMAS - Bouches-du-Rhône

Date de la visite		26/01/2016
Localisation de l'ouvrage		
Coordonnées GPS en WGS84	N	43.58106
	E	5.01621

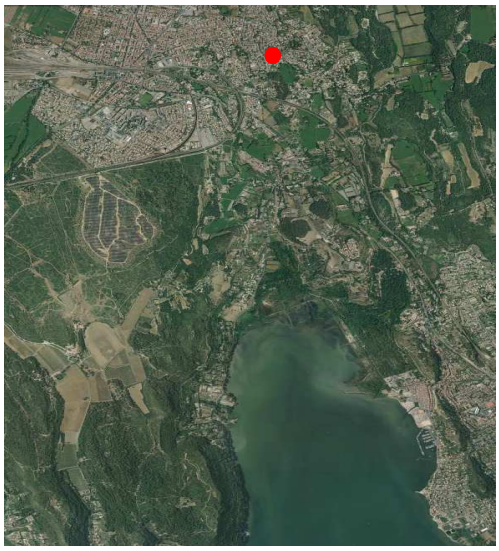

Description de l'ouvrage

Pompage latéral au canal en rive droite

Visuels

REMARQUES DU TERRAIN

Tuyau visible au de là de la berge

Fiche ouvrage n°004 - CANAL DU RAOULX
COMMUNE DE MIRAMAS - Bouches-du-Rhône

Date de la visite	26/01/2016	
Localisation de l'ouvrage		
Coordonnées GPS en WGS84	N	43.58105
	E	5.01620

CARTE DE LOCALISATION

Description de l'ouvrage

Pompage latéral au canal en rive gauche

Visuels

REMARQUES DU TERRAIN

Au même endroit que l'échelle limni amont (ouvrage n°005)

Fiche ouvrage n°005 - CANAL DU RAOULX
COMMUNE DE MIRAMAS - Bouches-du-Rhône

Date de la visite		26/01/2016
Localisation de l'ouvrage		
Coordonnées GPS en WGS84	N	43.58105
	E	5.01620

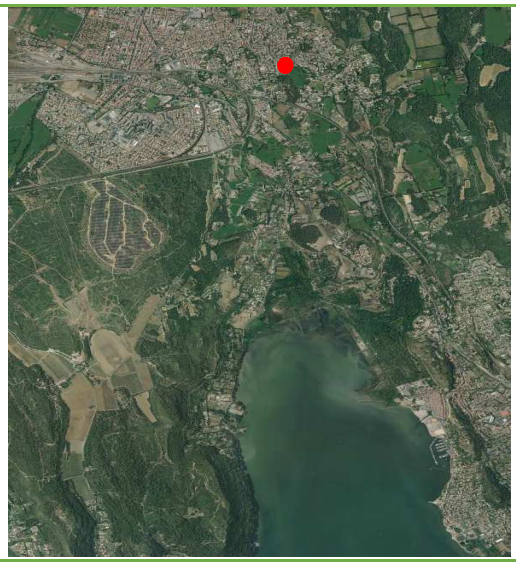

Description de l'ouvrage

Limingraphe amont, bon état, en rive droite et gauche (échelle)	

Visuels

REMARQUES DU TERRAIN

Fiche ouvrage n°006 - CANAL DU RAOULX
COMMUNE DE MIRAMAS - Bouches-du-Rhône

Date de la visite	26/01/2016	
Localisation de l'ouvrage		
Coordonnées GPS en WGS84	N	43.58083
	E	5.01605

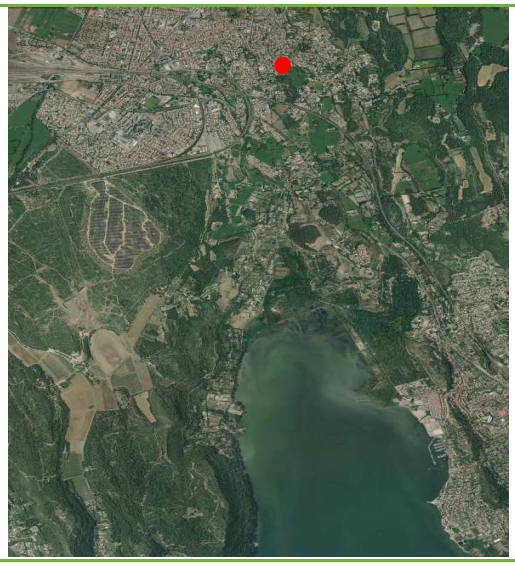

Description de l'ouvrage

Pompage dans le canal en rive droite

Visuels

REMARQUES DU TERRAIN

Pompage derrière une grille de protection métallqiue semi-ronde

Fiche ouvrage n°007- CANAL DU RAOULX
COMMUNE DE MIRAMAS - Bouches-du-Rhône

Date de la visite		26/01/2016
Localisation de l'ouvrage		
Coordonnées GPS en WGS84	N	43.58083
	E	5.01605

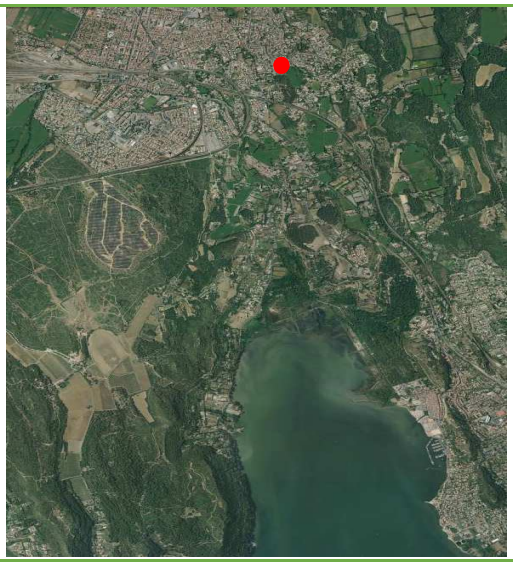

Description de l'ouvrage

Pont sur route	*Largeur du canal sous l'ouvrage = 1.30 m* *Hauteur sous l'ouvrage = 0,70 m*

Visuels

REMARQUES DU TERRAIN

Fiche ouvrage n°008 - CANAL DU RAOULX
COMMUNE DE MIRAMAS - Bouches-du-Rhône

Date de la visite		26/01/2016
Localisation de l'ouvrage		
Coordonnées GPS en WGS84	N	43.58083
	E	5.01605

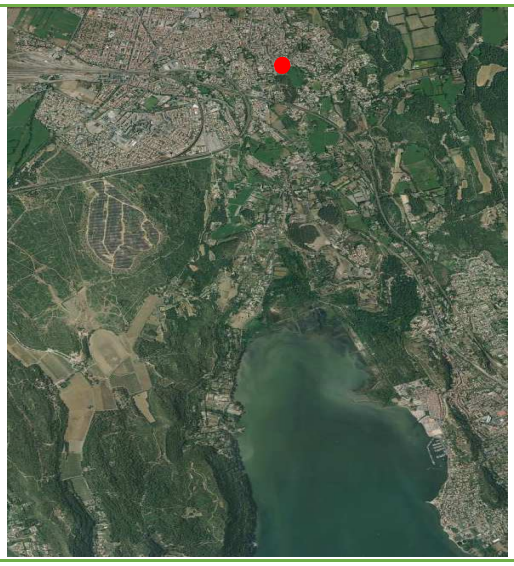

Description de l'ouvrage

Pompage dans le canal en rive gauche

Visuels

REMARQUES DU TERRAIN

Pompe de reprise latérale

Fiche ouvrage n°009 - CANAL DU RAOULX
COMMUNE DE MIRAMAS - Bouches-du-Rhône

Date de la visite		26/01/2016
Localisation de l'ouvrage		
Coordonnées GPS en WGS84	N	43.58076
	E	5.01591

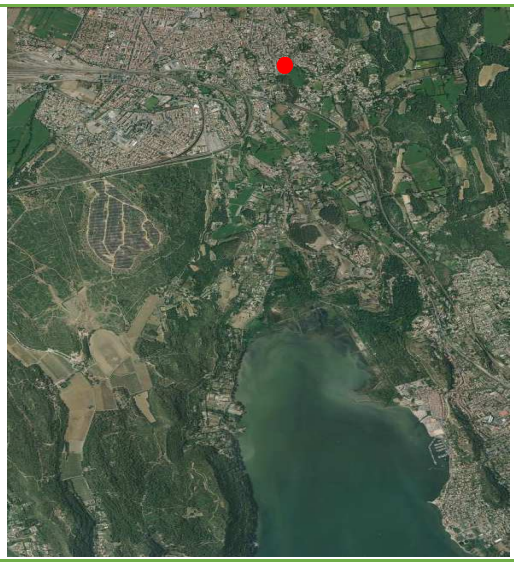

Description de l'ouvrage

Martelière en rive droite, hors service

Visuels

REMARQUES DU TERRAIN

Fiche ouvrage n°010 - CANAL DU RAOULX
COMMUNE DE MIRAMAS - Bouches-du-Rhône

Date de la visite		26/01/2016
Localisation de l'ouvrage		
Coordonnées GPS en WGS84	N	43.58077
	E	5.01579

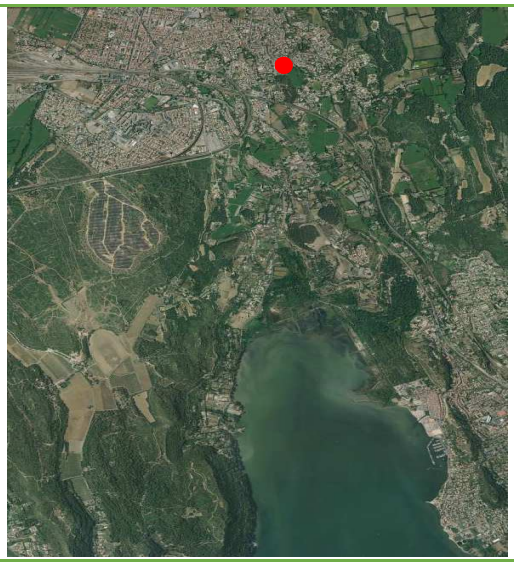

Description de l'ouvrage

Martelière en rive gauche, état moyen	*Martelière : Hauteur = 0.36 m ; Largeur = 0.30 m*

Visuels

REMARQUES DU TERRAIN

Fiche ouvrage n°011 - CANAL DU RAOULX
COMMUNE DE MIRAMAS - Bouches-du-Rhône

Date de la visite		26/01/2016
Localisation de l'ouvrage		
Coordonnées GPS en WGS84	N	43.58077
	E	5.01579

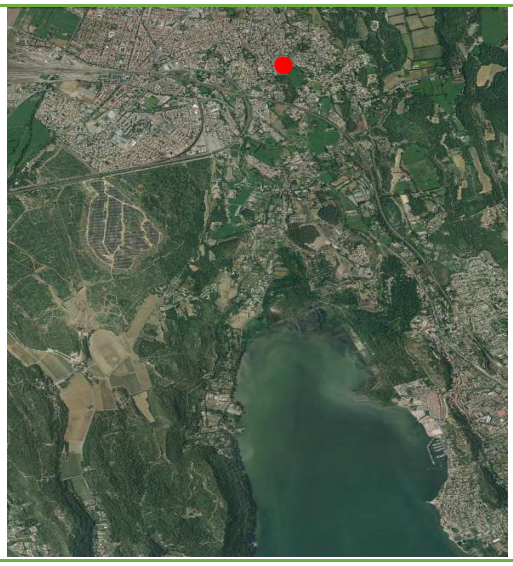

Description de l'ouvrage

Passerelle, bon état	*Largeur du canal sous l'ouvrage = 1.05 m* *Hauteur sous l'ouvrage = 1,0 m*

Visuels

REMARQUES DU TERRAIN

Fiche ouvrage n°012 - CANAL DU RAOULX
COMMUNE DE MIRAMAS - Bouches-du-Rhône

Date de la visite		26/01/2016
Localisation de l'ouvrage		
Coordonnées GPS en WGS84	N	43.58077
	E	5.01558

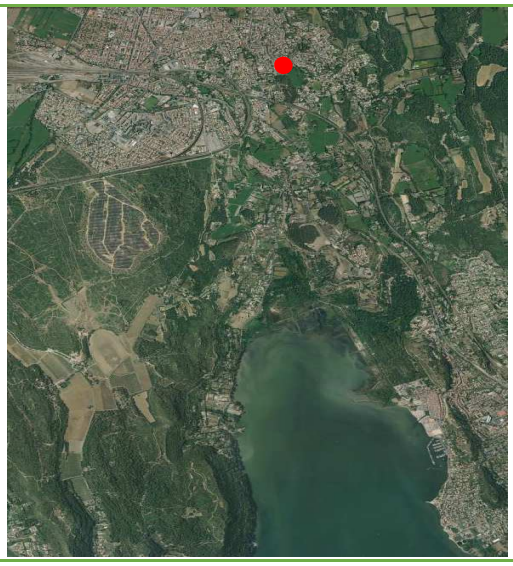

Description de l'ouvrage

Martelière en rive droite, hors service	*Martelière : Hauteur = 0.40 m ; Largeur = 0.25 m*

Visuels

REMARQUES DU TERRAIN

Avec ancien emplacement pour mise en place d'un ouvrage central de régulation du débit

Fiche ouvrage n°013 - CANAL DU RAOULX
COMMUNE DE MIRAMAS - Bouches-du-Rhône

Date de la visite		26/01/2016
Localisation de l'ouvrage		
Coordonnées GPS en WGS84	N	43.58077
	E	5.01558

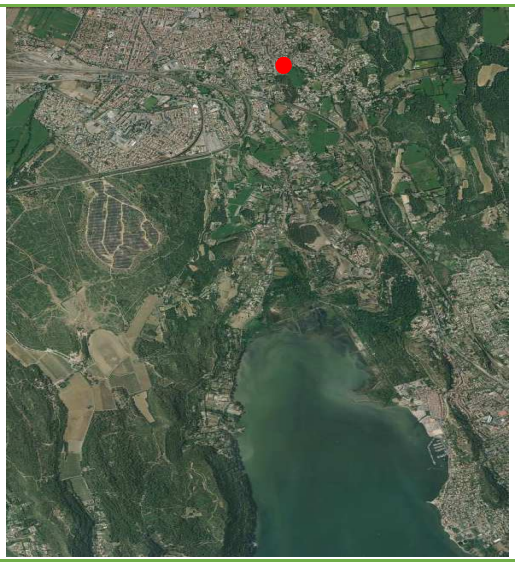

Description de l'ouvrage

Martelière en rive gauche, hors service	*Martelière : Hauteur = 0.45 m ; Largeur = 0.25 m*

Visuels

REMARQUES DU TERRAIN

Avec ancien emplacement pour mise en place d'un ouvrage central de régulation du débit

Fiche ouvrage n°014 - CANAL DU RAOULX
COMMUNE DE MIRAMAS - Bouches-du-Rhône

Date de la visite		26/01/2016
Localisation de l'ouvrage		
Coordonnées GPS en WGS84	N	43.58084
	E	5.01547

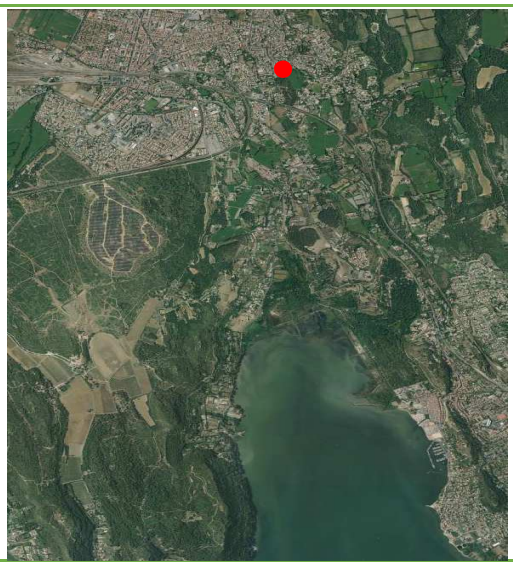

Description de l'ouvrage

Pompage dans le canal en rive droite	

Visuels

REMARQUES DU TERRAIN

Fiche ouvrage n°015 - CANAL DU RAOULX
COMMUNE DE MIRAMAS - Bouches-du-Rhône

Date de la visite		26/01/2016
Localisation de l'ouvrage		
Coordonnées GPS en WGS84	N	43.58078
	E	5.01522

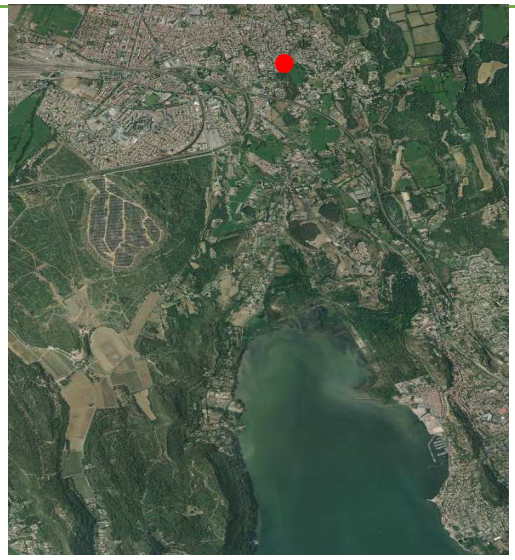

Description de l'ouvrage

Pompage dans le canal en rive gauche	

Visuels

REMARQUES DU TERRAIN

Plaque de protection métak pour la mise en place de la crépine

Fiche ouvrage n°016 - CANAL DU RAOULX
COMMUNE DE MIRAMAS - Bouches-du-Rhône

Date de la visite		26/01/2016
Localisation de l'ouvrage		
Coordonnées GPS en WGS84	N	43.58072
	E	5.01516

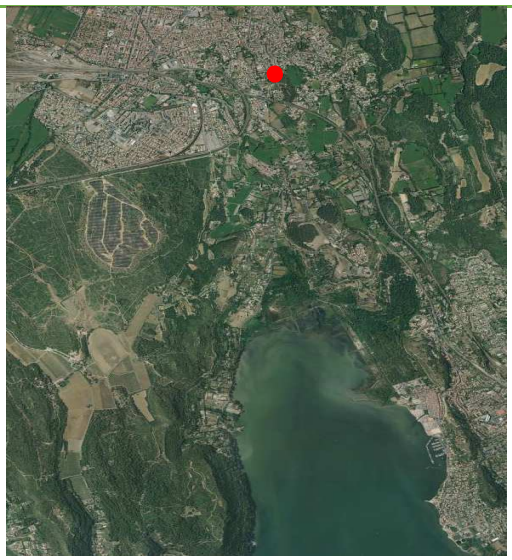

Description de l'ouvrage

Pompage dans le canal en rive droite

Visuels

REMARQUES DU TERRAIN

Fiche ouvrage n°017 - CANAL DU RAOULX
COMMUNE DE MIRAMAS - Bouches-du-Rhône

Date de la visite		26/01/2016
Localisation de l'ouvrage		
Coordonnées GPS en WGS84	N	43.58072
	E	5.01516

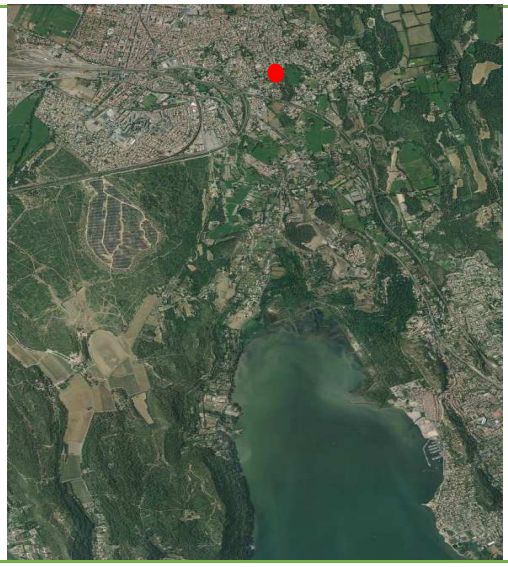

Description de l'ouvrage

Passerelle, grille métallique	

Visuels

REMARQUES DU TERRAIN

Fiche ouvrage n°018 - CANAL DU RAOULX
COMMUNE DE MIRAMAS - Bouches-du-Rhône

Date de la visite		26/01/2016
Localisation de l'ouvrage		
Coordonnées GPS en WGS84	N	43.58065
	E	5.01505

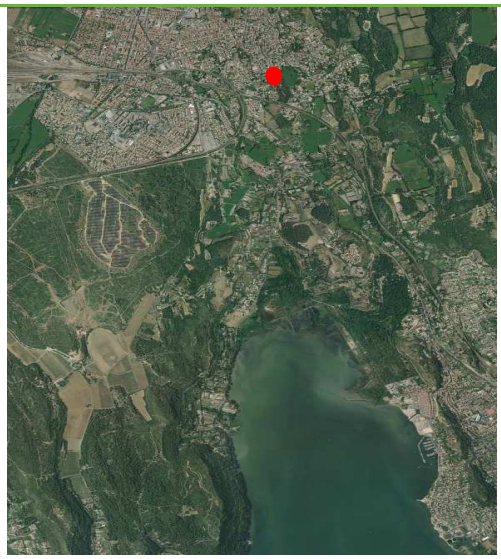

Description de l'ouvrage

Martelière en rive gauche, hors service

Visuels

REMARQUES DU TERRAIN

Fiche ouvrage n°019- CANAL DU RAOULX
COMMUNE DE MIRAMAS - Bouches-du-Rhône

Date de la visite		26/01/2016
Localisation de l'ouvrage		
Coordonnées GPS en WGS84	N	43.58042
	E	5.01490

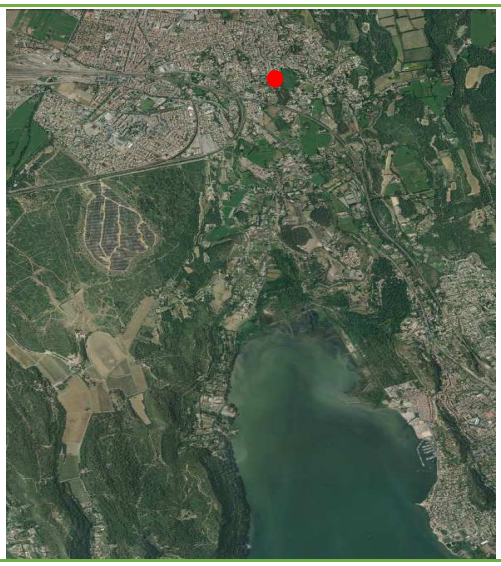

Description de l'ouvrage

Pont sur route	*Largeur du canal sous l'ouvrage = 1.05 m* *Hauteur sous l'ouvrage = 1,0 m*

Visuels

REMARQUES DU TERRAIN

Fiche ouvrage n°020 - CANAL DU RAOULX
COMMUNE DE MIRAMAS - Bouches-du-Rhône

Date de la visite		26/01/2016
Localisation de l'ouvrage		
Coordonnées GPS en WGS84	N	43.58042
	E	5.01490

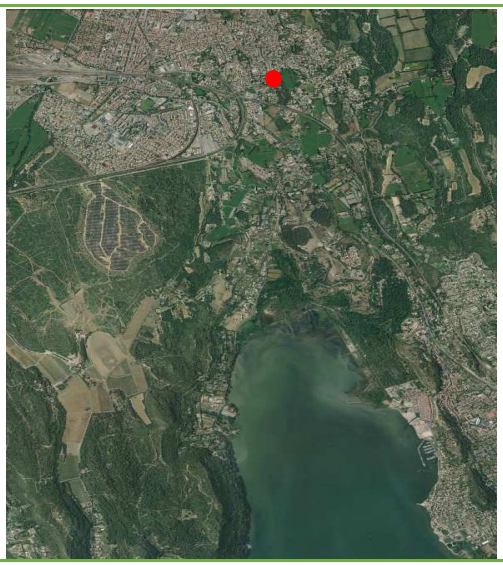

Description de l'ouvrage

Martelière en rive gauche, état moyen	*Martelière : Hauteur = 0.3 m ; Largeur = 0.3 m*

Visuels

REMARQUES DU TERRAIN

Fiche ouvrage n°021 - CANAL DU RAOULX
COMMUNE DE MIRAMAS - Bouches-du-Rhône

Date de la visite		26/01/2016
Localisation de l'ouvrage		
Coordonnées GPS en WGS84	N	43.58035
	E	5.01468

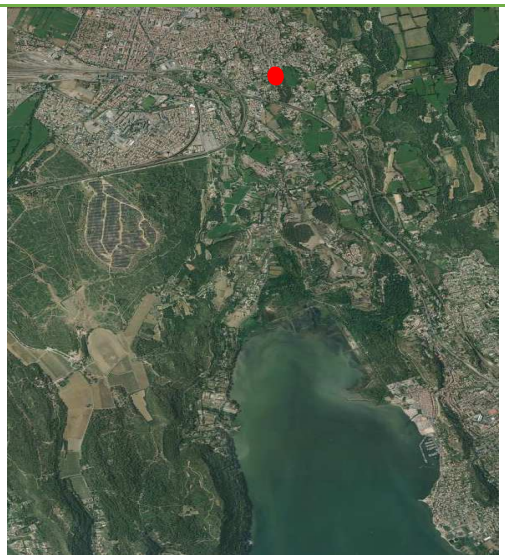

Description de l'ouvrage

Pompage dans le canal en rive gauche

Visuels

REMARQUES DU TERRAIN

Fiche ouvrage n°022 - CANAL DU RAOULX
COMMUNE DE MIRAMAS - Bouches-du-Rhône

Date de la visite		26/01/2016
Localisation de l'ouvrage		
Coordonnées GPS en WGS84	N	43.58038
	E	5.01460

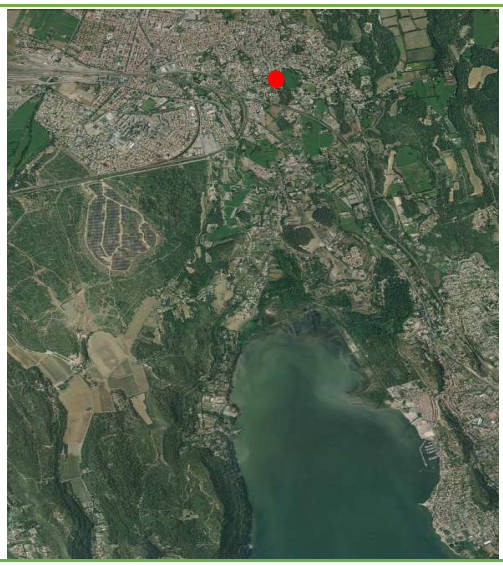

Description de l'ouvrage

Pompage dans le canal en rive gauche

Visuels

REMARQUES DU TERRAIN

Fiche ouvrage n°023 - CANAL DU RAOULX
COMMUNE DE MIRAMAS - Bouches-du-Rhône

Date de la visite		26/01/2016
Localisation de l'ouvrage		
Coordonnées GPS en WGS84	N	43.58043
	E	5.01454

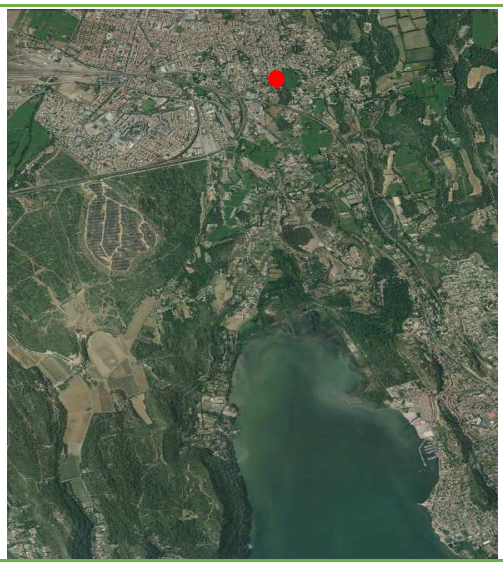

Description de l'ouvrage

Martelière en rive gauche, état bon	*Martelière : Hauteur = 0.3 m ; Largeur = 0.3 m*

Visuels

REMARQUES DU TERRAIN

Fiche ouvrage n°024 - CANAL DU RAOULX
COMMUNE DE MIRAMAS - Bouches-du-Rhône

Date de la visite		26/01/2016
Localisation de l'ouvrage		
Coordonnées GPS en WGS84	N	43.58043
	E	5.01454

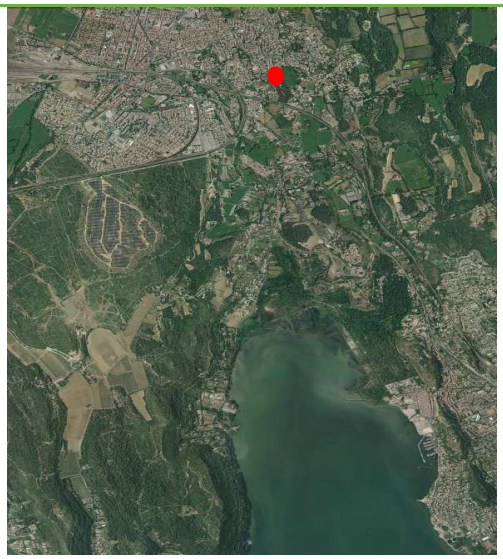

Description de l'ouvrage

Pompage dans le canal en rive gauche

Visuels

REMARQUES DU TERRAIN

Fiche ouvrage n°025 - CANAL DU RAOULX
COMMUNE DE MIRAMAS - Bouches-du-Rhône

Date de la visite		26/01/2016
Localisation de l'ouvrage		
Coordonnées GPS en WGS84	N	43.58062
	E	5.01427

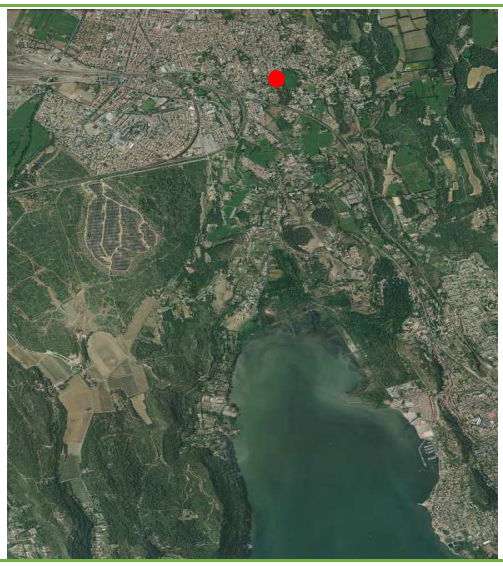

Description de l'ouvrage

Pompage dans le canal en rive droite

Visuels

REMARQUES DU TERRAIN

Fiche ouvrage n°026 - CANAL DU RAOULX
COMMUNE DE MIRAMAS - Bouches-du-Rhône

Date de la visite		26/01/2016
Localisation de l'ouvrage		
Coordonnées GPS en WGS84	N	43.58064
	E	5.01425

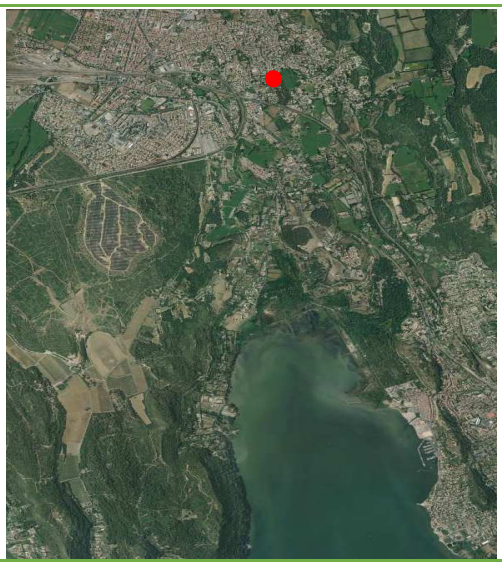

Description de l'ouvrage

Martelière en rive gauche, hors service

Visuels

REMARQUES DU TERRAIN

Fiche ouvrage n°027 - CANAL DU RAOULX
COMMUNE DE MIRAMAS - Bouches-du-Rhône

Date de la visite		26/01/2016
Localisation de l'ouvrage		
Coordonnées GPS en WGS84	N	43.58077
	E	5.01416

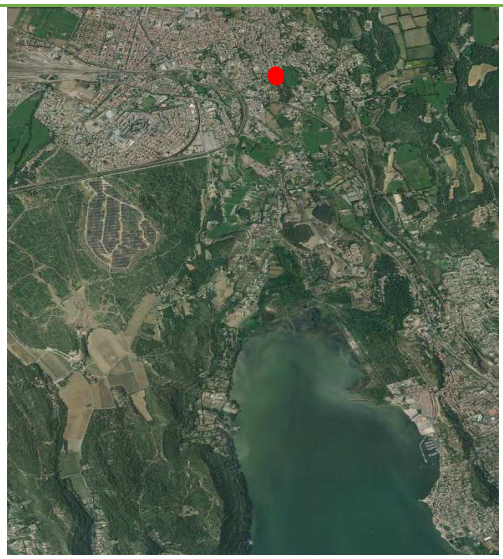

Description de l'ouvrage

Pompage dans le canal en rive gauche

Visuels

REMARQUES DU TERRAIN

Fiche ouvrage n°028 - CANAL DU RAOULX
COMMUNE DE MIRAMAS - Bouches-du-Rhône

Date de la visite		26/01/2016
Localisation de l'ouvrage		
Coordonnées GPS en WGS84	N	43.58077
	E	5.01416

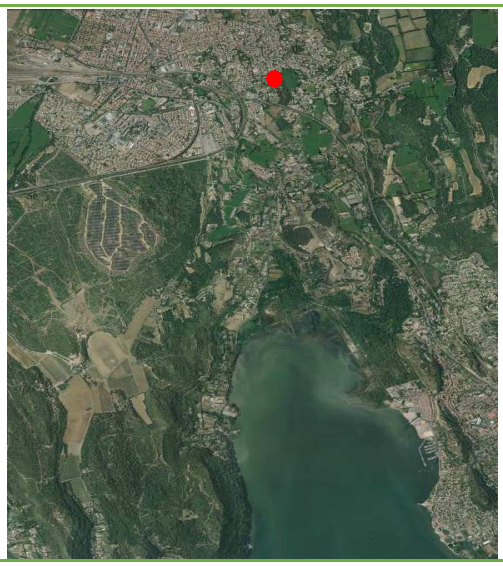

Description de l'ouvrage

Martelière en rive gauche, état moyen	*Martelière : Hauteur = 0.3 m ; Largeur = 0.3 m*

Visuels

REMARQUES DU TERRAIN

a priori non utilisée

Fiche ouvrage n°029 - CANAL DU RAOULX
COMMUNE DE MIRAMAS - Bouches-du-Rhône

Date de la visite		26/01/2016
Localisation de l'ouvrage		
Coordonnées GPS en WGS84	N	43.58092
	E	5.01420

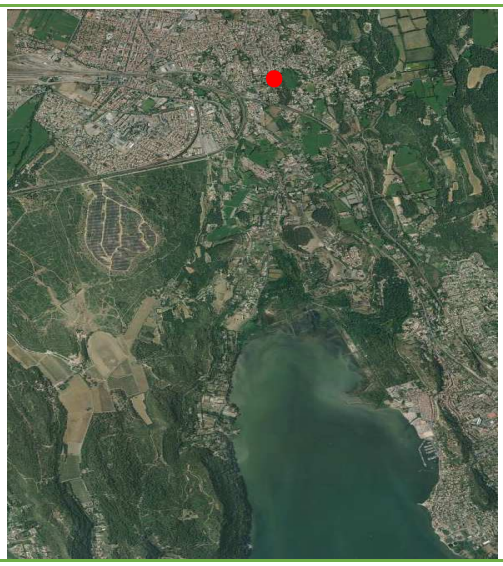

Description de l'ouvrage

Pompage dans le canal en rive gauche

Visuels

REMARQUES DU TERRAIN

Fiche ouvrage n°030 - CANAL DU RAOULX
COMMUNE DE MIRAMAS - Bouches-du-Rhône

Date de la visite		26/01/2016
Localisation de l'ouvrage		
Coordonnées GPS en WGS84	N	43.58092
	E	5.01420

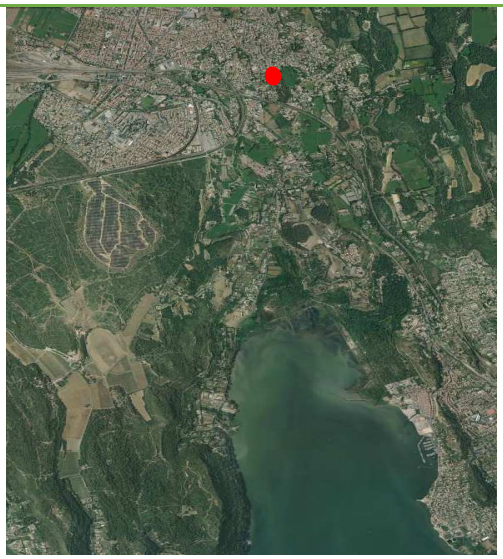

Description de l'ouvrage

Pompage dans le canal en rive gauche

Visuels

REMARQUES DU TERRAIN

Fiche ouvrage n°031 - CANAL DU RAOULX
COMMUNE DE MIRAMAS - Bouches-du-Rhône

Date de la visite		26/01/2016
Localisation de l'ouvrage		
Coordonnées GPS en WGS84	N	43.58134
	E	5.01412

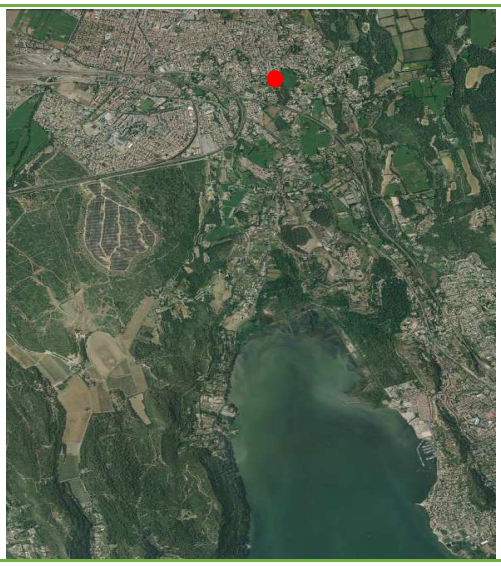

Description de l'ouvrage

Pompage dans le canal en rive droite

Visuels

REMARQUES DU TERRAIN

Fiche ouvrage n°032 - CANAL DU RAOULX
COMMUNE DE MIRAMAS - Bouches-du-Rhône

Date de la visite		26/01/2016
Localisation de l'ouvrage		
Coordonnées GPS en WGS84	N	43.58153
	E	5.01406

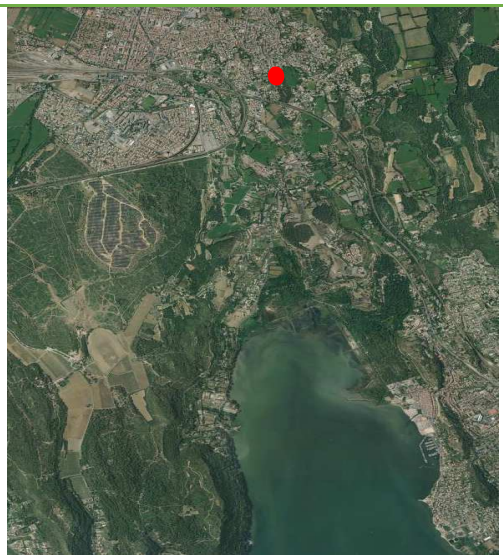

Description de l'ouvrage

Pompage dans le canal en rive gauche

Visuels

REMARQUES DU TERRAIN

Fiche ouvrage n°033 - CANAL DU RAOULX
COMMUNE DE MIRAMAS - Bouches-du-Rhône

Date de la visite		26/01/2016
Localisation de l'ouvrage		
Coordonnées GPS en WGS84	N	43.58153
	E	5.01406

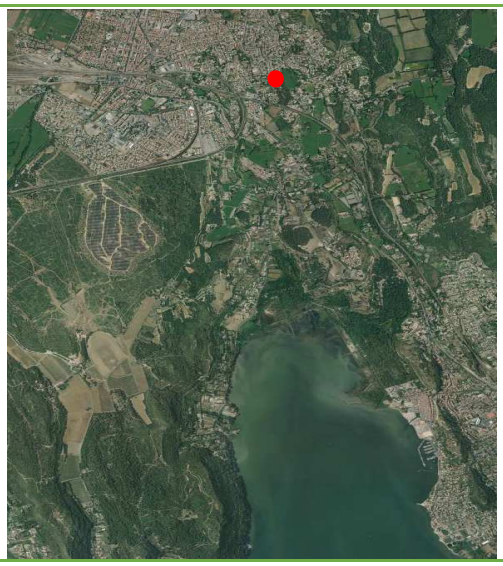

Description de l'ouvrage

Martelière en rive gauche, état moyen	*Martelière : Hauteur = 0.3 m ; Largeur = 0.3 m*

Visuels

REMARQUES DU TERRAIN

Fiche ouvrage n°034 - CANAL DU RAOULX
COMMUNE DE MIRAMAS - Bouches-du-Rhône

Date de la visite		26/01/2016
Localisation de l'ouvrage		
Coordonnées GPS en WGS84	N	43.58153
	E	5.01406

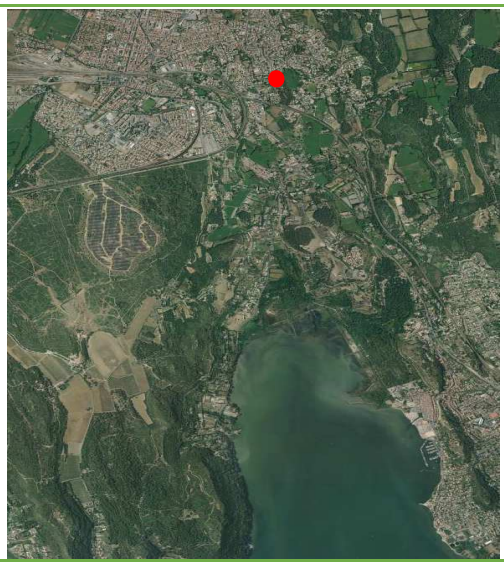

Description de l'ouvrage

Pompage dans le canal en rive droite

Visuels

REMARQUES DU TERRAIN

Support métallique pour fixation de la crépine

Fiche ouvrage n°035 - CANAL DU RAOULX
COMMUNE DE MIRAMAS - Bouches-du-Rhône

Date de la visite		26/01/2016
Localisation de l'ouvrage		
Coordonnées GPS en WGS84	N	43.58168
	E	5.01400

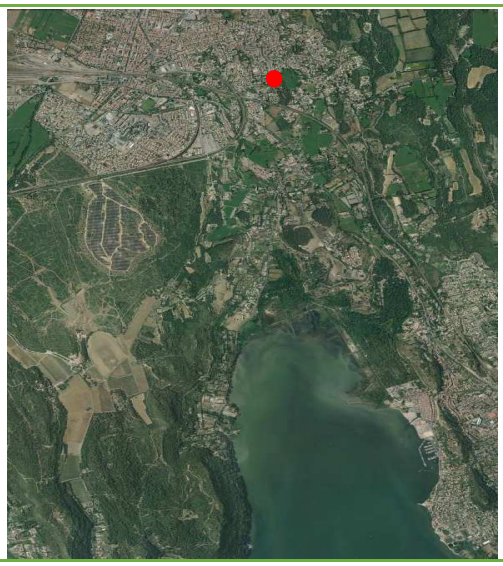

Description de l'ouvrage

Mur du canal en rive gauche en mauvais état

Visuels

REMARQUES DU TERRAIN

Fiche ouvrage n°036 - CANAL DU RAOULX
COMMUNE DE MIRAMAS - Bouches-du-Rhône

Date de la visite		26/01/2016
Localisation de l'ouvrage		
Coordonnées GPS en WGS84	N	43.58168
	E	5.01400

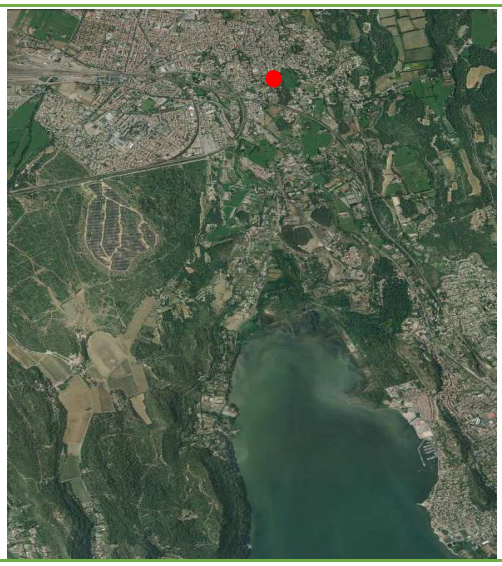

Description de l'ouvrage

Ancien départ gravitaire hors service, alimentation d'un ancien moulin en rive droite

Visuels

REMARQUES DU TERRAIN

Fiche ouvrage n°037 - CANAL DU RAOULX
COMMUNE DE MIRAMAS - Bouches-du-Rhône

Date de la visite		26/01/2016
Localisation de l'ouvrage		
Coordonnées GPS en WGS84	N	43.58172
	E	5.01397

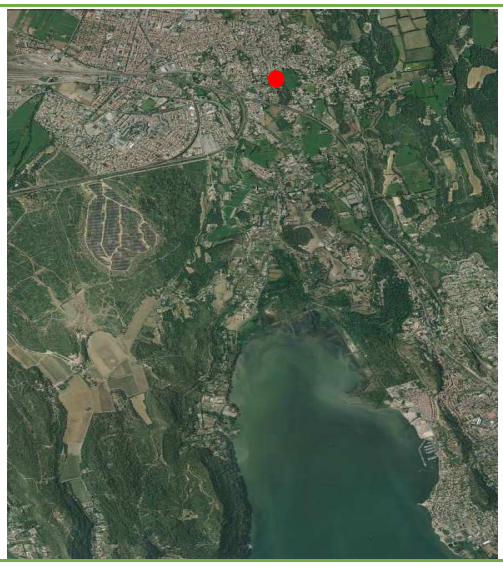

Description de l'ouvrage

Ancien ouvrage de régulation lié à l'alimentation d'un ancien moulin en rive droite	*Resserrement de la dimension du canal Largeur = 0.52 m* *Hauteur de l'ouvrage = 0.75 m*

Visuels

REMARQUES DU TERRAIN

Photo de gauche : vue de l'amont
Photo de droite : vue de l'aval

Fiche ouvrage n°038 - CANAL DU RAOULX
COMMUNE DE MIRAMAS - Bouches-du-Rhône

Date de la visite		26/01/2016
Localisation de l'ouvrage		
Coordonnées GPS en WGS84	N	43.58179
	E	5.01392

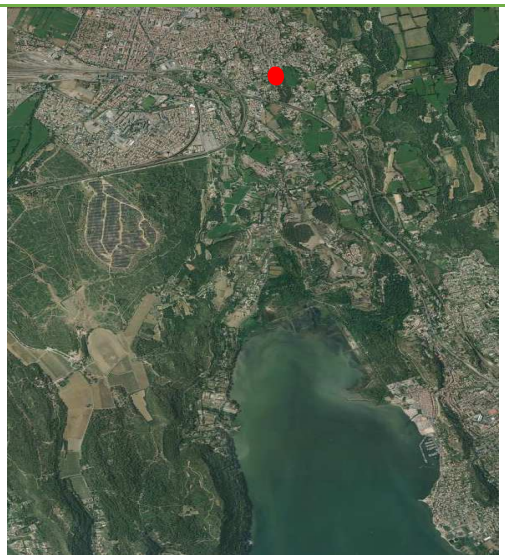

Description de l'ouvrage

Ancien ouvrage de retour de l'eau du moulin en rive droite

Visuels

REMARQUES DU TERRAIN

Fiche ouvrage n°039 - CANAL DU RAOULX
COMMUNE DE MIRAMAS - Bouches-du-Rhône

Date de la visite		26/01/2016
Localisation de l'ouvrage		
Coordonnées GPS en WGS84	N	43.58179
	E	5.01392

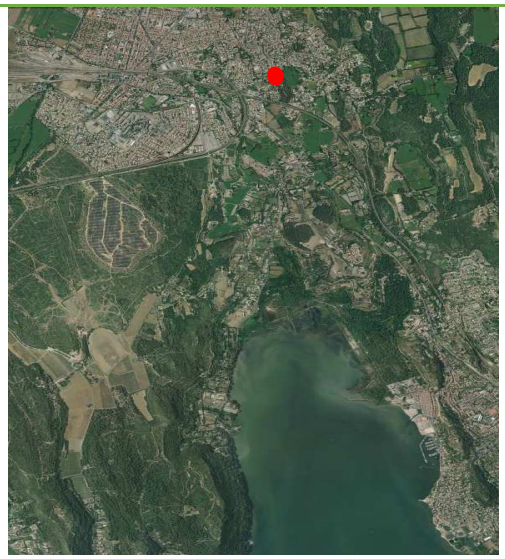

Description de l'ouvrage

Berge rive gauche en mauvais état

Visuels

REMARQUES DU TERRAIN

Fiche ouvrage n°040- CANAL DU RAOULX
COMMUNE DE MIRAMAS - Bouches-du-Rhône

Date de la visite		26/01/2016
Localisation de l'ouvrage		
Coordonnées GPS en WGS84	N	43.58197
	E	5.01395

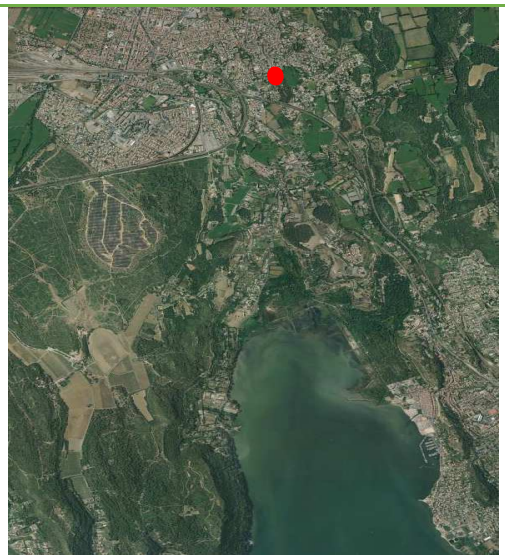

Description de l'ouvrage

Pont sur route, bon état	*Largeur du canal sous l'ouvrage = 1.70 m* *Hauteur sous l'ouvrage = 0.75 m*

Visuels

REMARQUES DU TERRAIN

Fiche ouvrage n°041 - CANAL DU RAOULX
COMMUNE DE MIRAMAS - Bouches-du-Rhône

Date de la visite		26/01/2016
Localisation de l'ouvrage		
Coordonnées GPS en WGS84	N	43.58197
	E	5.01395

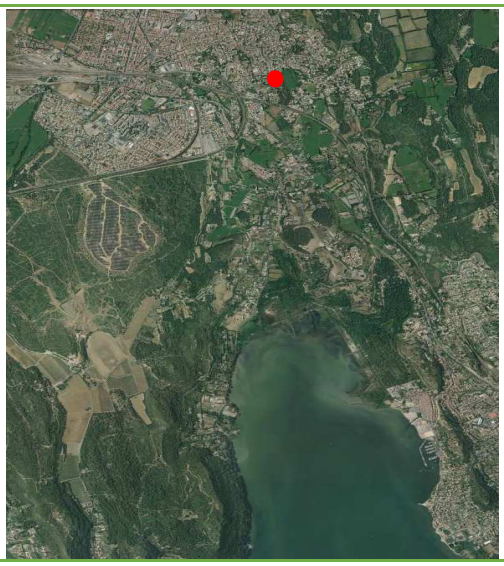

Description de l'ouvrage

Martelière en rive gauche, état bon	*Martelière : Hauteur = 0.35 m ; Largeur = 0.25 m*

Visuels

REMARQUES DU TERRAIN

Fiche ouvrage n°042 - CANAL DU RAOULX
COMMUNE DE MIRAMAS - Bouches-du-Rhône

Date de la visite		26/01/2016
Localisation de l'ouvrage		
Coordonnées GPS en WGS84	N	43.58210
	E	5.01398

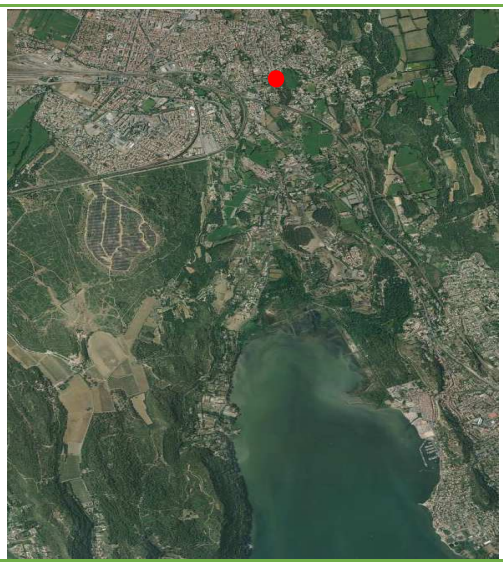

Description de l'ouvrage

Martelière en rive gauche, hors service

Visuels

REMARQUES DU TERRAIN

Fiche ouvrage n°043 - CANAL DU RAOULX
COMMUNE DE MIRAMAS - Bouches-du-Rhône

Date de la visite		26/01/2016
Localisation de l'ouvrage		
Coordonnées GPS en WGS84	N	43.58258
	E	5.01377

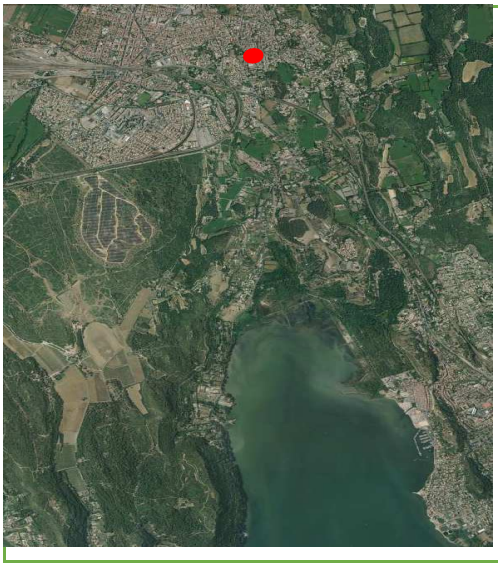

Description de l'ouvrage

Pompage dans le canal en rive gauche

Visuels

REMARQUES DU TERRAIN

Plusieurs tuyaux

Fiche ouvrage n°044 - CANAL DU RAOULX
COMMUNE DE MIRAMAS - Bouches-du-Rhône

Date de la visite		26/01/2016
Localisation de l'ouvrage		
Coordonnées GPS en WGS84	N	43.58258
	E	5.01377

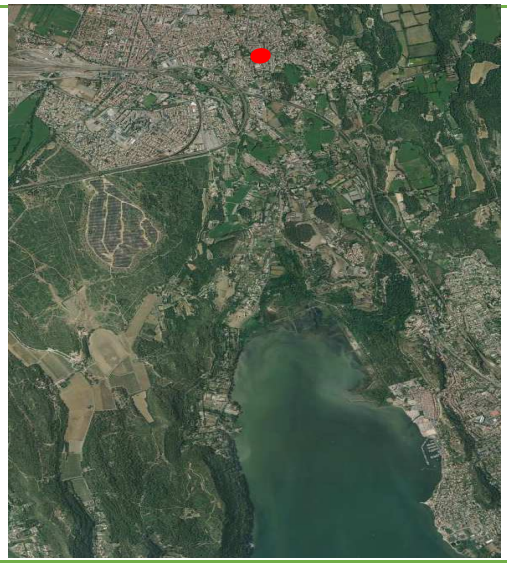

Description de l'ouvrage

Martelière en rive gauche, hors service

Visuels

REMARQUES DU TERRAIN

Fiche ouvrage n°045 - CANAL DU RAOULX
COMMUNE DE MIRAMAS - Bouches-du-Rhône

Date de la visite		26/01/2016
Localisation de l'ouvrage		
Coordonnées GPS en WGS84	N	43.58258
	E	5.01377

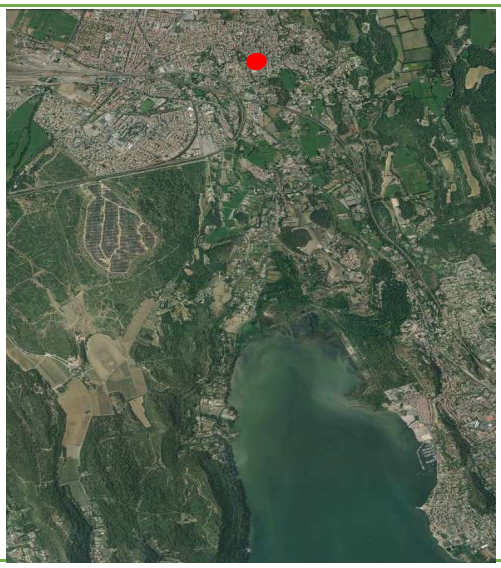

Description de l'ouvrage

Martelière en rive droite, hors service

Visuels

REMARQUES DU TERRAIN

Fiche ouvrage n°046 - CANAL DU RAOULX
COMMUNE DE MIRAMAS - Bouches-du-Rhône

Date de la visite		26/01/2016
Localisation de l'ouvrage		
Coordonnées GPS en WGS84	N	43.58284
	E	5.01343

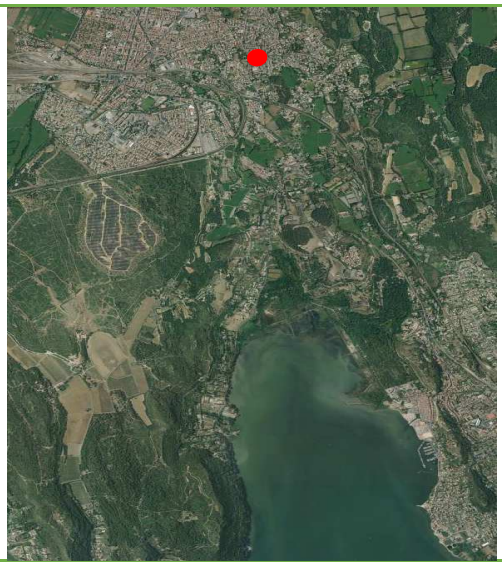

Description de l'ouvrage

Pompage dans le canal en rive gauche

Visuels

REMARQUES DU TERRAIN

Plusieurs tuyaux

Fiche ouvrage n°047- CANAL DU RAOULX
COMMUNE DE MIRAMAS - Bouches-du-Rhône

Date de la visite		26/01/2016
Localisation de l'ouvrage		
Coordonnées GPS en WGS84	N	43.58290
	E	5.01335

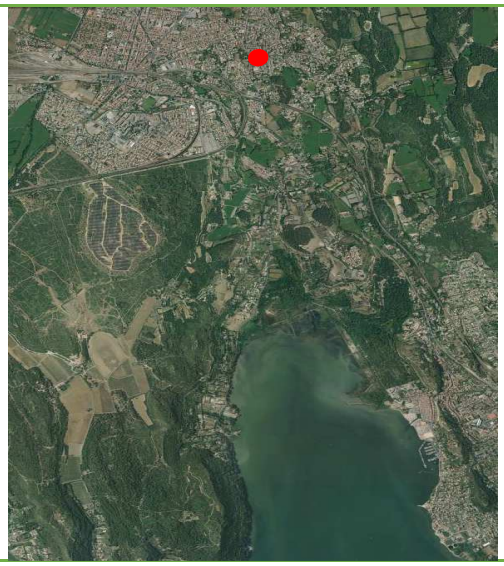

Description de l'ouvrage

Pont bon état	*Largeur du canal sous l'ouvrage = 2.0 m* *Hauteur sous l'ouvrage = 0.55 m*

Visuels

REMARQUES DU TERRAIN

¨Présence d'une canalisation traversante juste en amont

Fiche ouvrage n°048 - CANAL DU RAOULX
COMMUNE DE MIRAMAS - Bouches-du-Rhône

Date de la visite		26/01/2016
Localisation de l'ouvrage		
Coordonnées GPS en WGS84	N	43.58305
	E	5.01319

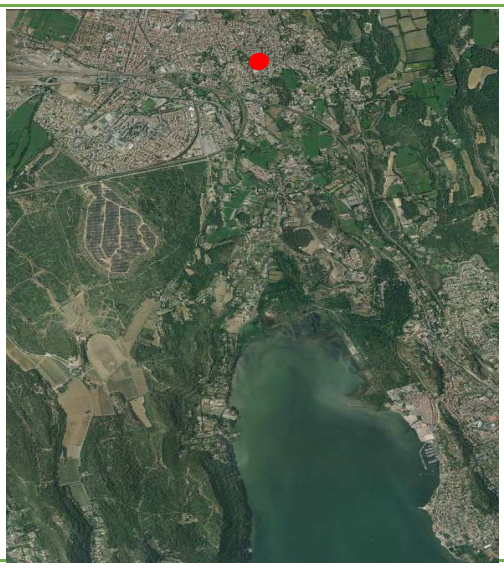

Description de l'ouvrage

Martelière en rive gauche, hors service bloquée	*Martelière : Hauteur = 0.35 m ; Largeur = 0.25 m*

Visuels

REMARQUES DU TERRAIN

Fiche ouvrage n°049 - CANAL DU RAOULX
COMMUNE DE MIRAMAS - Bouches-du-Rhône

Date de la visite		26/01/2016
Localisation de l'ouvrage		
Coordonnées GPS en WGS84	N	43.58307
	E	5.01311

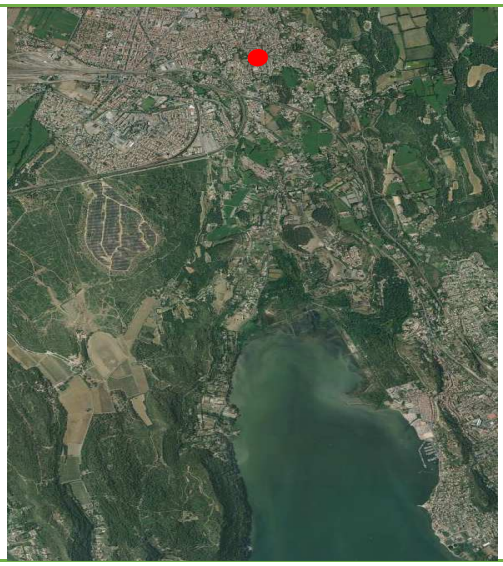

Description de l'ouvrage

Pompage dans le canal en rive droite

Visuels

REMARQUES DU TERRAIN

Fiche ouvrage n°050 - CANAL DU RAOULX
COMMUNE DE MIRAMAS - Bouches-du-Rhône

Date de la visite		26/01/2016
Localisation de l'ouvrage		
Coordonnées GPS en WGS84	N	43.58313
	E	5.01289

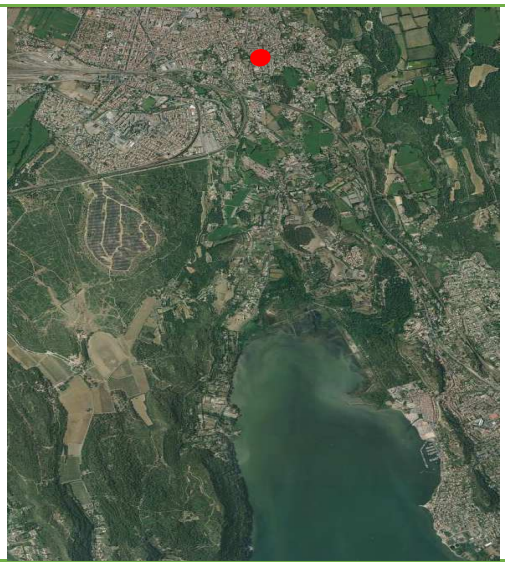

Description de l'ouvrage

Pompage dans le canal en rive gauche

Visuels

REMARQUES DU TERRAIN

Fiche ouvrage n°051 - CANAL DU RAOULX
COMMUNE DE MIRAMAS - Bouches-du-Rhône

Date de la visite	26/01/2016	
Localisation de l'ouvrage		
Coordonnées GPS en WGS84	N	43.58313
	E	5.01289

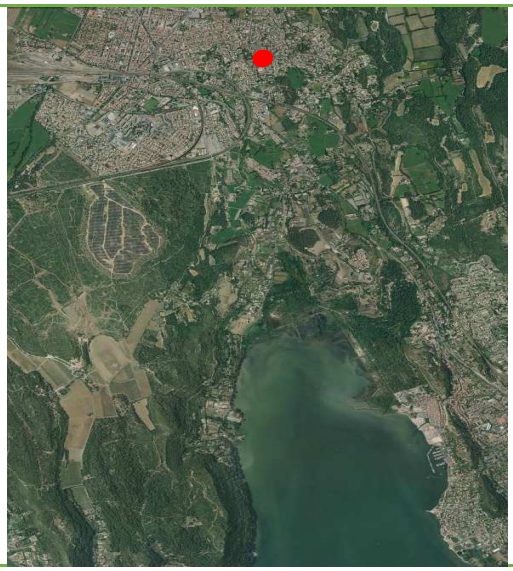

Description de l'ouvrage

Martelière en rive gauche, hors service bloquée	*Martelière : Hauteur = 0.3 m ; Largeur = 0.3 m*

Visuels

REMARQUES DU TERRAIN

Fiche ouvrage n°052 - CANAL DU RAOULX
COMMUNE DE MIRAMAS - Bouches-du-Rhône

Date de la visite	26/01/2016	
Localisation de l'ouvrage		
Coordonnées GPS en WGS84	N	43.58290
	E	5.01259

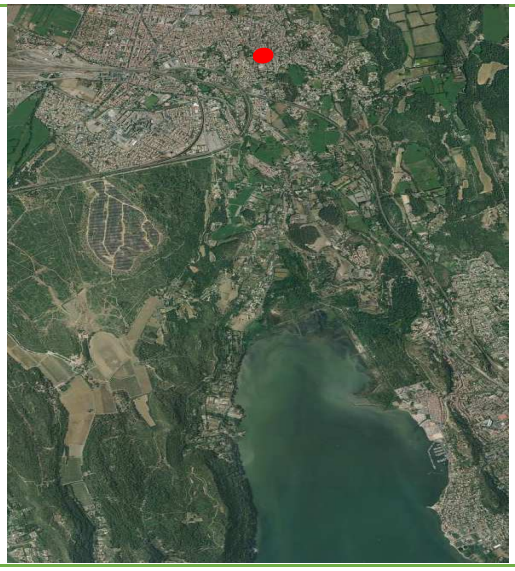

Description de l'ouvrage

Martelière en rive droite, état moyen (trouée)	*Martelière : Hauteur = 0.5 m ; Largeur = 0.3 m*

Visuels

REMARQUES DU TERRAIN

Fiche ouvrage n°053 - CANAL DU RAOULX
COMMUNE DE MIRAMAS - Bouches-du-Rhône

Date de la visite		26/01/2016
Localisation de l'ouvrage		
Coordonnées GPS en WGS84	N	43.58286
	E	5.01240

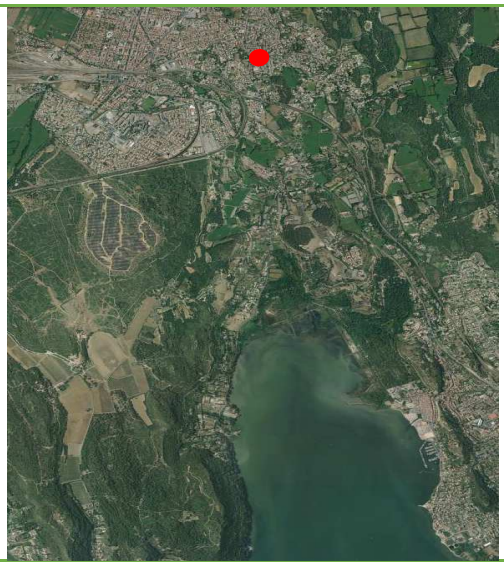

Description de l'ouvrage

Pompage dans le canal en rive droite

Visuels

REMARQUES DU TERRAIN

Fiche ouvrage n°054 - CANAL DU RAOULX
COMMUNE DE MIRAMAS - Bouches-du-Rhône

Date de la visite		26/01/2016
Localisation de l'ouvrage		
Coordonnées GPS en WGS84	N	43.58281
	E	5.01220

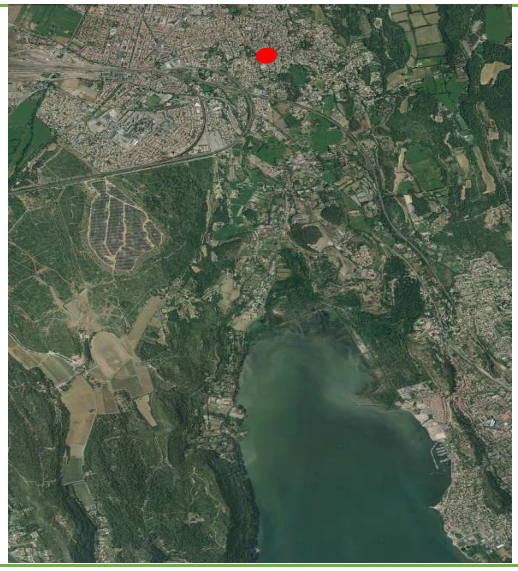

Description de l'ouvrage

Martelière en rive gauche, hors service, bloquée	*Martelière : Hauteur = 0.3 m ; Largeur = 0.25 m*

Visuels

REMARQUES DU TERRAIN

Fiche ouvrage n°055 - CANAL DU RAOULX
COMMUNE DE MIRAMAS - Bouches-du-Rhône

Date de la visite		26/01/2016
Localisation de l'ouvrage		
Coordonnées GPS en WGS84	N	43.58278
	E	5.01217

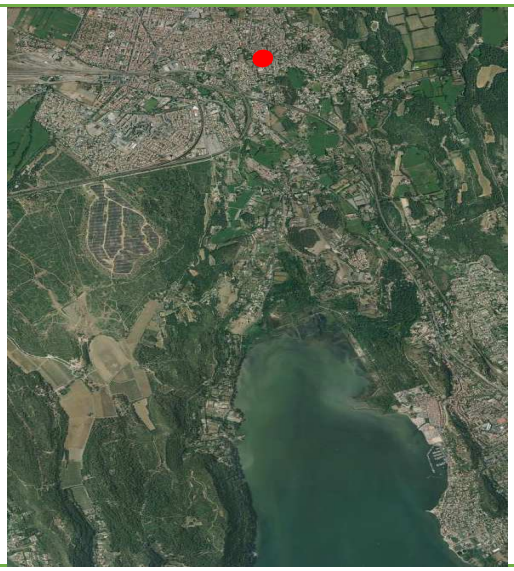

Description de l'ouvrage

Martelière en rive droite, état moyen	*Martelière : Hauteur = 0.5 m ; Largeur = 0.2 m*

Visuels

REMARQUES DU TERRAIN

Fiche ouvrage n°056 - CANAL DU RAOULX
COMMUNE DE MIRAMAS - Bouches-du-Rhône

Date de la visite	26/01/2016	
Localisation de l'ouvrage		
Coordonnées GPS en WGS84	N	43.58269
	E	5.01215

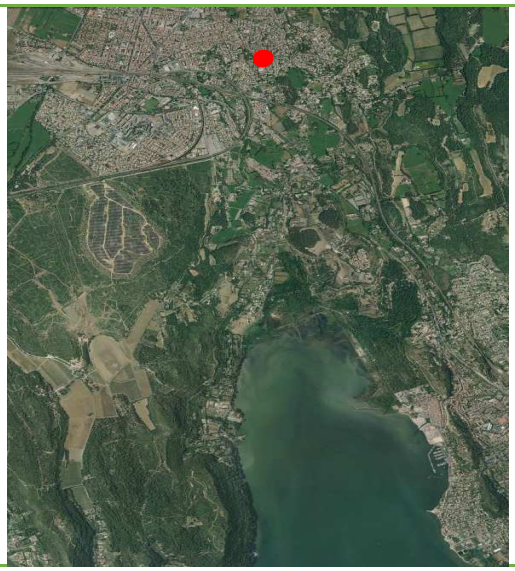

Description de l'ouvrage

Martelière en rive droite, hors service bloquée	*ouverture : hauteur = 0.06 m, largeur = 0.15 m*

Visuels

REMARQUES DU TERRAIN

Fiche ouvrage n°057 - CANAL DU RAOULX
COMMUNE DE MIRAMAS - Bouches-du-Rhône

Date de la visite	26/01/2016	
Localisation de l'ouvrage		
Coordonnées GPS en WGS84	N	43.58241
	E	5.01213

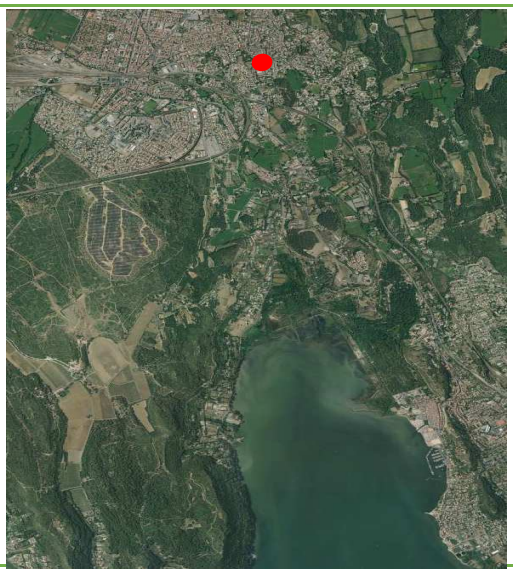

Description de l'ouvrage

Martelière en rive gauche, hors service, bloquée

Visuels

REMARQUES DU TERRAIN

Fiche ouvrage n°058 - CANAL DU RAOULX
COMMUNE DE MIRAMAS - Bouches-du-Rhône

Date de la visite		26/01/2016
Localisation de l'ouvrage		
Coordonnées GPS en WGS84	N	43.58213
	E	5.01218

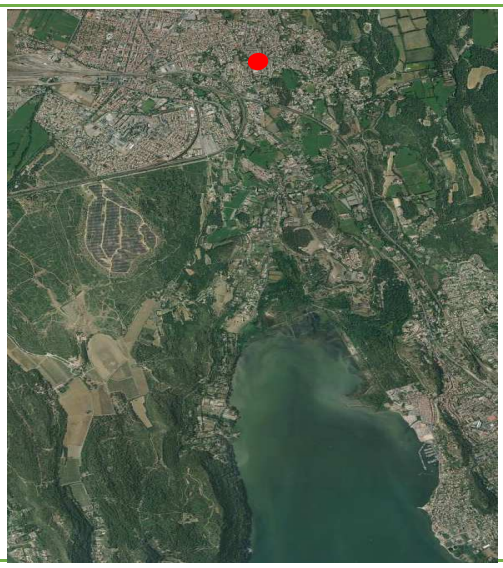

Description de l'ouvrage

Pompage dans le canal en rive gauche

Visuels

REMARQUES DU TERRAIN

Fiche ouvrage n°059 - CANAL DU RAOULX
COMMUNE DE MIRAMAS - Bouches-du-Rhône

Date de la visite	26/01/2016	
Localisation de l'ouvrage		
Coordonnées GPS en WGS84	N	43.58208
	E	5.01212

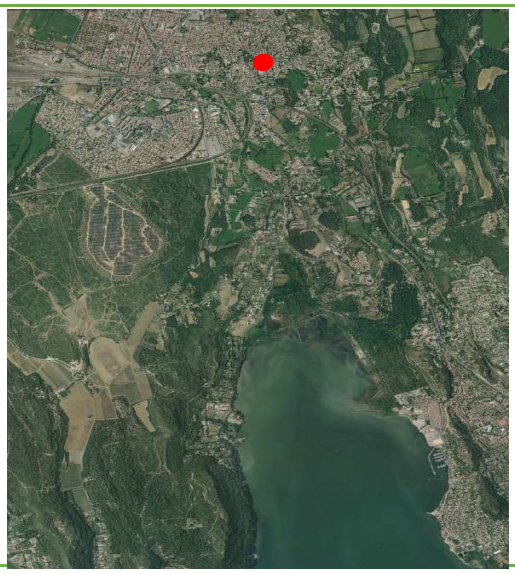

Description de l'ouvrage

Martelière en rive droite, bon état	*Martelière : hauteur = 0.30 m, largeur = 0.25 m*

Visuels

REMARQUES DU TERRAIN

Fiche ouvrage n°060 - CANAL DU RAOULX
COMMUNE DE MIRAMAS - Bouches-du-Rhône

Date de la visite	26/01/2016	
Localisation de l'ouvrage		
Coordonnées GPS en WGS84	N	43.58208
	E	5.01212

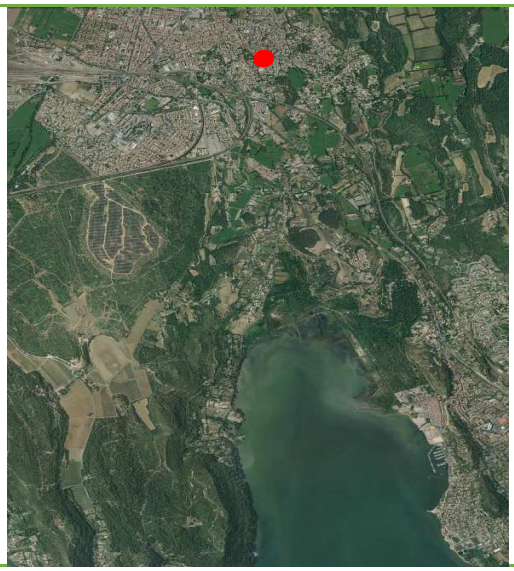

Description de l'ouvrage

Martelière en rive gauche, hors service, bloquée

Visuels

REMARQUES DU TERRAIN

Fiche ouvrage n°061 - CANAL DU RAOULX
COMMUNE DE MIRAMAS - Bouches-du-Rhône

Date de la visite		26/01/2016
Localisation de l'ouvrage		
Coordonnées GPS en WGS84	N	43.58208
	E	5.01212

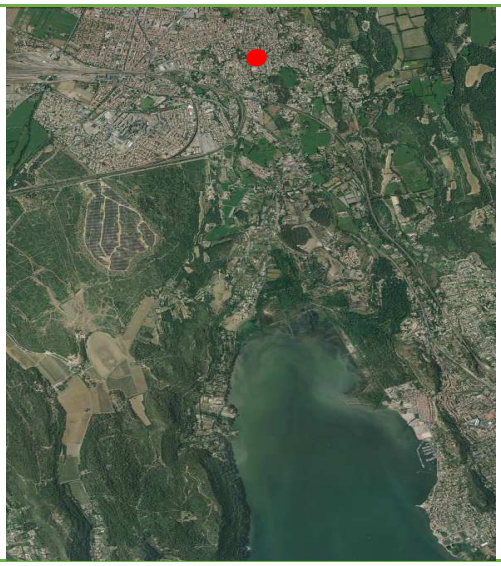

Description de l'ouvrage

Pompage dans le canal en rive gauche

Visuels

REMARQUES DU TERRAIN

Fiche ouvrage n°062 - CANAL DU RAOULX
COMMUNE DE MIRAMAS - Bouches-du-Rhône

Date de la visite		26/01/2016
Localisation de l'ouvrage		
Coordonnées GPS en WGS84	N	43.58208
	E	5.01209

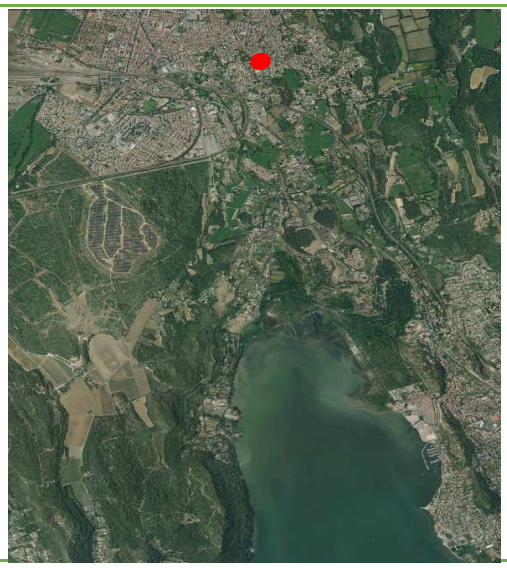

Description de l'ouvrage

Pompage dans le canal en rive droite

Visuels

REMARQUES DU TERRAIN

Fiche ouvrage n°063 - CANAL DU RAOULX
COMMUNE DE MIRAMAS - Bouches-du-Rhône

Date de la visite		26/01/2016
Localisation de l'ouvrage		
Coordonnées GPS en WGS84	N	43.58214
	E	5.01190

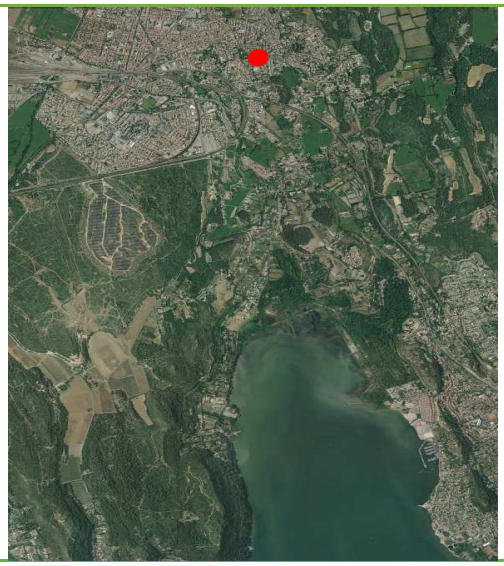

Description de l'ouvrage

Pompage dans le canal en rive gauche

Visuels

REMARQUES DU TERRAIN

Fiche ouvrage n°064 - CANAL DU RAOULX
COMMUNE DE MIRAMAS - Bouches-du-Rhône

Date de la visite		26/01/2016
Localisation de l'ouvrage		
Coordonnées GPS en WGS84	N	43.58211
	E	5.01183

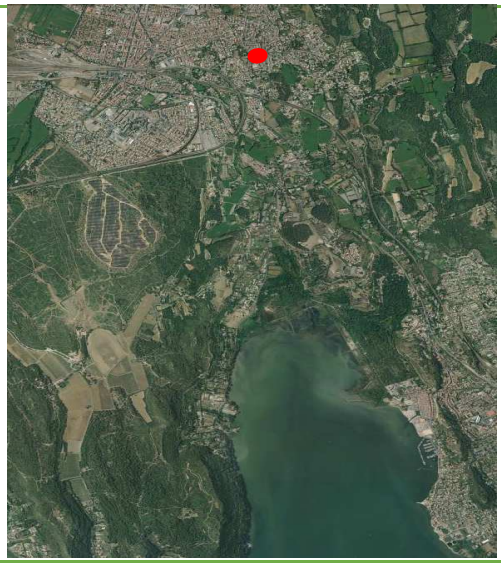

Description de l'ouvrage

Pompage dans le canal en rive gauche

Visuels

REMARQUES DU TERRAIN

Fiche ouvrage n°065 - CANAL DU RAOULX
COMMUNE DE MIRAMAS - Bouches-du-Rhône

Date de la visite		26/01/2016
Localisation de l'ouvrage		
Coordonnées GPS en WGS84	N	43.58213
	E	5.01156

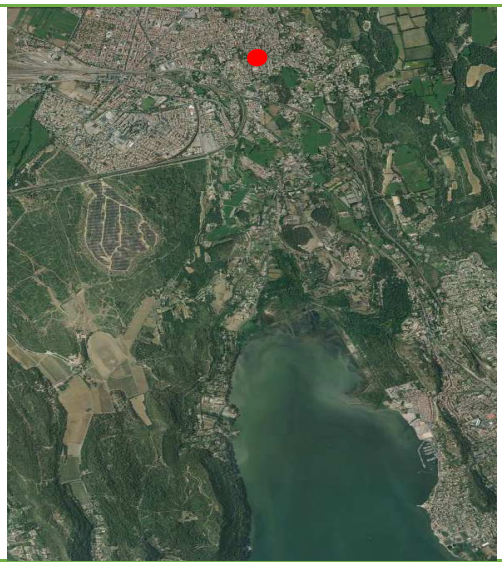

Description de l'ouvrage

Ouvrage traversant, canalisation

Visuels

REMARQUES DU TERRAIN

Fiche ouvrage n°066 - CANAL DU RAOULX
COMMUNE DE MIRAMAS - Bouches-du-Rhône

Date de la visite	26/01/2016	
Localisation de l'ouvrage		
Coordonnées GPS en WGS84	N	43.58212
	E	5.01150

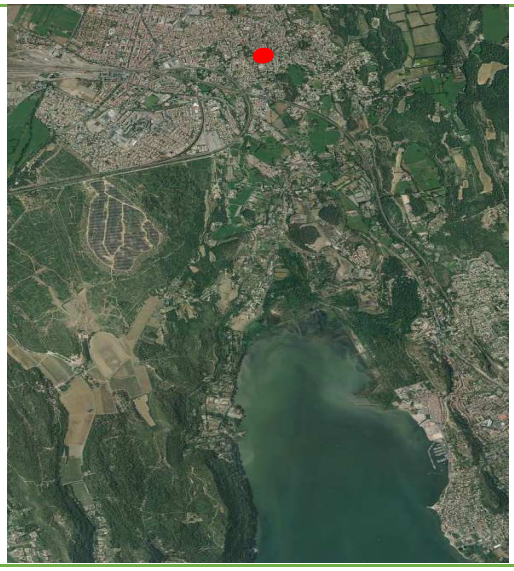

Description de l'ouvrage

Martelière en rive droite, hors service, bloquée

Visuels

REMARQUES DU TERRAIN

Fiche ouvrage n°067 - CANAL DU RAOULX
COMMUNE DE MIRAMAS - Bouches-du-Rhône

Date de la visite	26/01/2016	
Localisation de l'ouvrage		
Coordonnées GPS en WGS84	N	43.58191
	E	5.01138

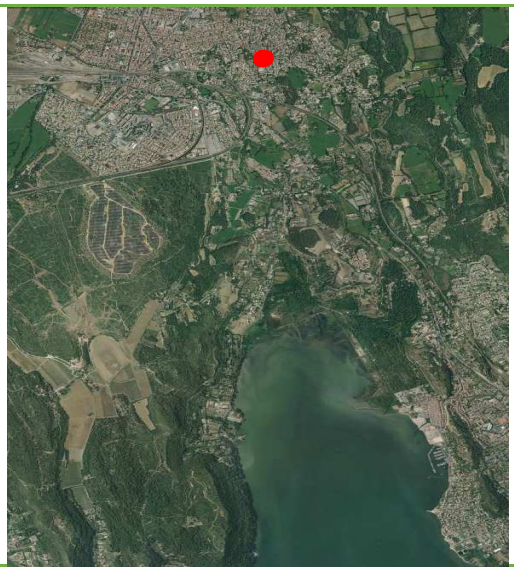

Description de l'ouvrage

Martelière en rive droite, bon état	*Martelière : Hauteur = 0.3 m ; Largeur = 0.3 m*

Visuels

REMARQUES DU TERRAIN

Fiche ouvrage n°068 - CANAL DU RAOULX
COMMUNE DE MIRAMAS - Bouches-du-Rhône

Date de la visite		26/01/2016
Localisation de l'ouvrage		
Coordonnées GPS en WGS84	N	43.58168
	E	5.01134

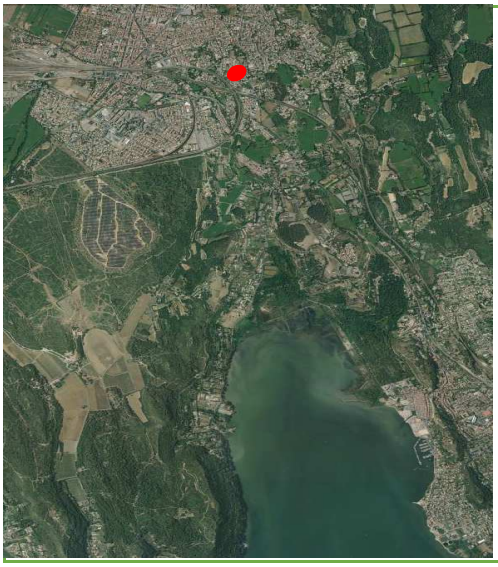

Description de l'ouvrage

Pompage dans le canal en rive droite

Visuels

REMARQUES DU TERRAIN

Fiche ouvrage n°069 - CANAL DU RAOULX
COMMUNE DE MIRAMAS - Bouches-du-Rhône

Date de la visite		26/01/2016
Localisation de l'ouvrage		
Coordonnées GPS en WGS84	N	43.58163
	E	5.01131

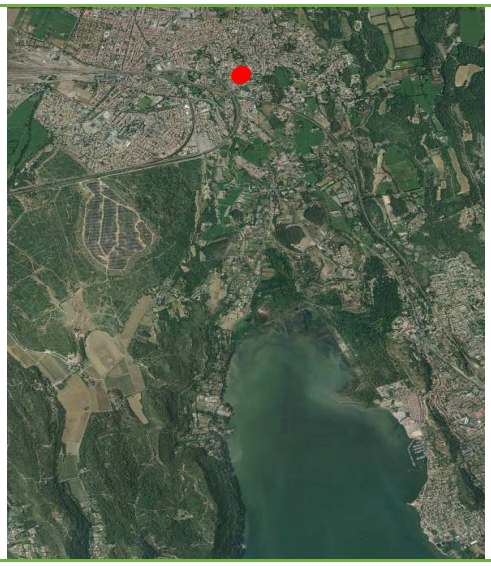

Description de l'ouvrage

Ancien ouvrage traversant

Visuels

REMARQUES DU TERRAIN

Fiche ouvrage n°070- CANAL DU RAOULX
COMMUNE DE MIRAMAS - Bouches-du-Rhône

Date de la visite		26/01/2016
Localisation de l'ouvrage		
Coordonnées GPS en WGS84	N	43.58154
	E	5.01122

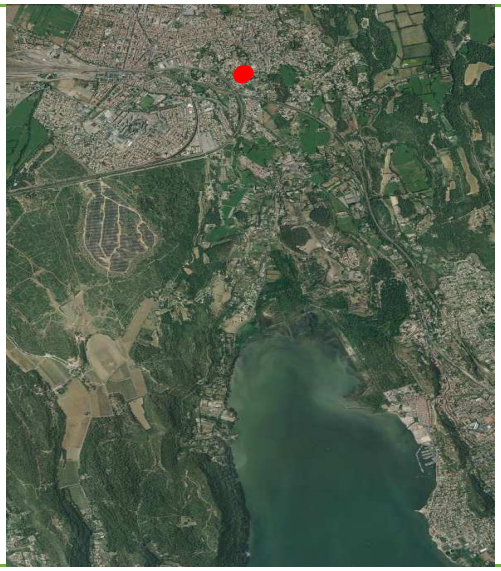

Description de l'ouvrage

Martelière en rive gauche, état moyen	*Martelière : Hauteur = 0.3 m ; Largeur = 0.22 m*

Visuels

REMARQUES DU TERRAIN

Passerelle à proximité

Fiche ouvrage n°071 - CANAL DU RAOULX
COMMUNE DE MIRAMAS - Bouches-du-Rhône

Date de la visite		26/01/2016
Localisation de l'ouvrage		
Coordonnées GPS en WGS84	N	43.58149
	E	5.01115

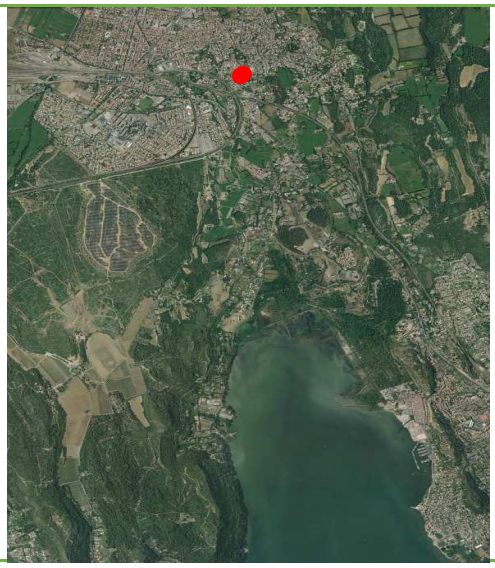

Description de l'ouvrage

Pompage dans le canal en rive gauche

Visuels

REMARQUES DU TERRAIN

Fiche ouvrage n°072 - CANAL DU RAOULX
COMMUNE DE MIRAMAS - Bouches-du-Rhône

Date de la visite	26/01/2016	
Localisation de l'ouvrage		
Coordonnées GPS en WGS84	N	43.58145
	E	5.01102

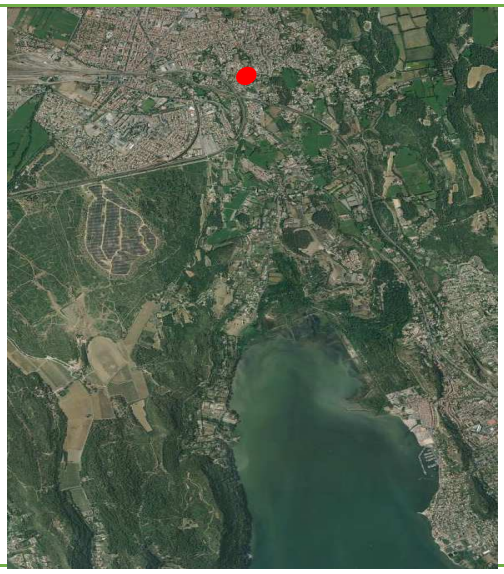

Description de l'ouvrage

Martelière en rive gauche, état bon	*Martelière : Hauteur = 0.3 m ; Largeur = 0.25 m*

Visuels

REMARQUES DU TERRAIN

Passerelle à proximité

Fiche ouvrage n°073 - CANAL DU RAOULX
COMMUNE DE MIRAMAS - Bouches-du-Rhône

Date de la visite		26/01/2016
Localisation de l'ouvrage		
Coordonnées GPS en WGS84	N	43.58145
	E	5.01102

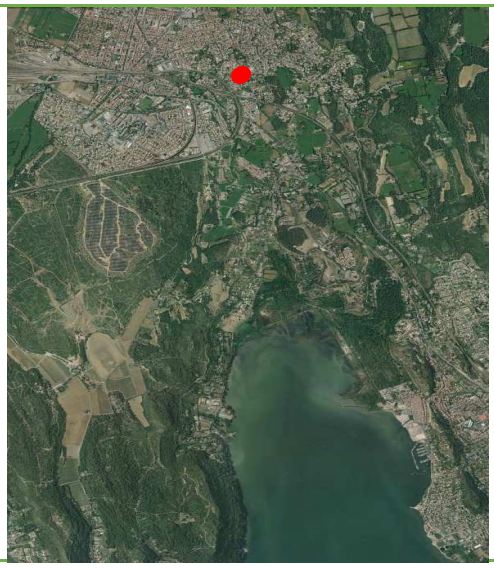

Description de l'ouvrage

Pompage dans le canal en rive gauche

Visuels

REMARQUES DU TERRAIN

Fiche ouvrage n°074 - CANAL DU RAOULX
COMMUNE DE MIRAMAS - Bouches-du-Rhône

Date de la visite		26/01/2016
Localisation de l'ouvrage		
Coordonnées GPS en WGS84	N	43.58146
	E	5.01100

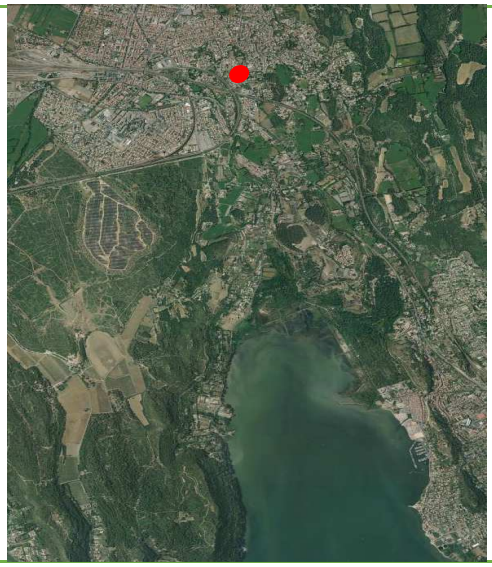

Description de l'ouvrage

Pompage dans le canal en rive gauche

Visuels

REMARQUES DU TERRAIN

Fiche ouvrage n°075- CANAL DU RAOULX
COMMUNE DE MIRAMAS - Bouches-du-Rhône

Date de la visite		26/01/2016
Localisation de l'ouvrage		
Coordonnées GPS en WGS84	N	43.58147
	E	5.01071

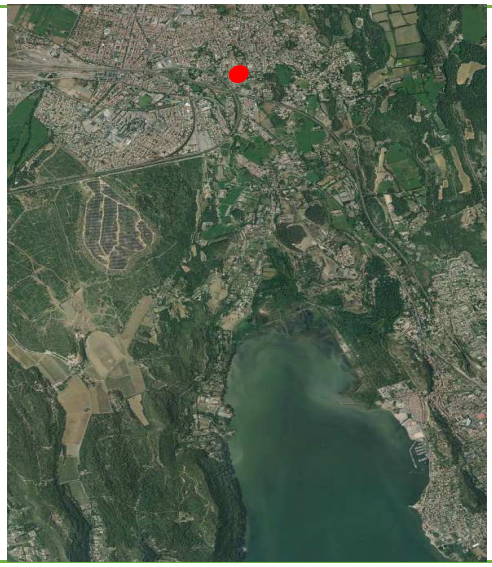

Description de l'ouvrage

2 Ponts bon état	*Largeur du canal sous l'ouvrage = 1.70 m* *Hauteur sous l'ouvrage = 0.8 m*

Visuels

REMARQUES DU TERRAIN

Fiche ouvrage n°076 - CANAL DU RAOULX
COMMUNE DE MIRAMAS - Bouches-du-Rhône

Date de la visite		26/01/2016
Localisation de l'ouvrage		
Coordonnées GPS en WGS84	N	43.58147
	E	5.01071

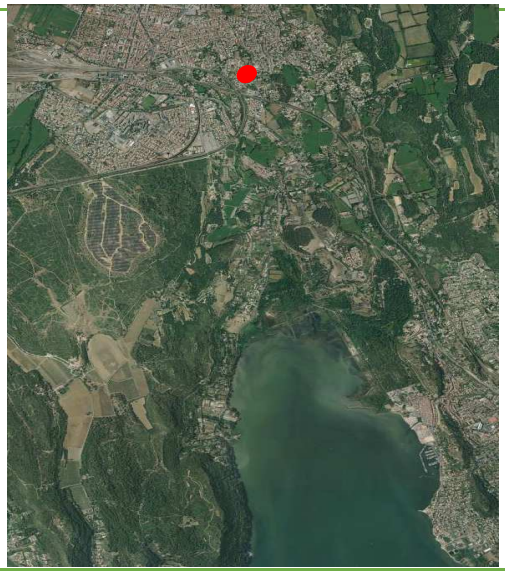

Description de l'ouvrage

Martelière en rive gauche, état moyen	*Martelière : Hauteur = 0.3 m ; Largeur = 0.25 m*

Visuels

REMARQUES DU TERRAIN

Fiche ouvrage n°077 - CANAL DU RAOULX
COMMUNE DE MIRAMAS - Bouches-du-Rhône

Date de la visite	26/01/2016	
Localisation de l'ouvrage		
Coordonnées GPS en WGS84	N	43.58148
	E	5.01067

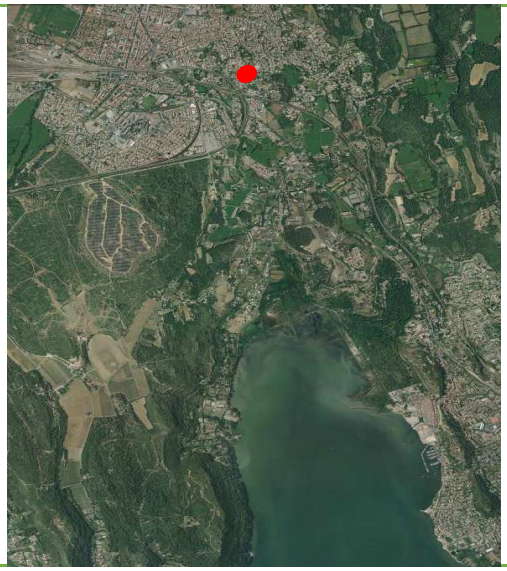

Description de l'ouvrage

Martelière en rive droite, état moyen , n'est pas en place dans le rail de guidage	*Martelière : Hauteur = 0.3 m ; Largeur = 0.25 m*

Visuels

REMARQUES DU TERRAIN

Fiche ouvrage n°078 - CANAL DU RAOULX
COMMUNE DE MIRAMAS - Bouches-du-Rhône

Date de la visite	26/01/2016	
Localisation de l'ouvrage		
Coordonnées GPS en WGS84	N	43.58148
	E	5.01064

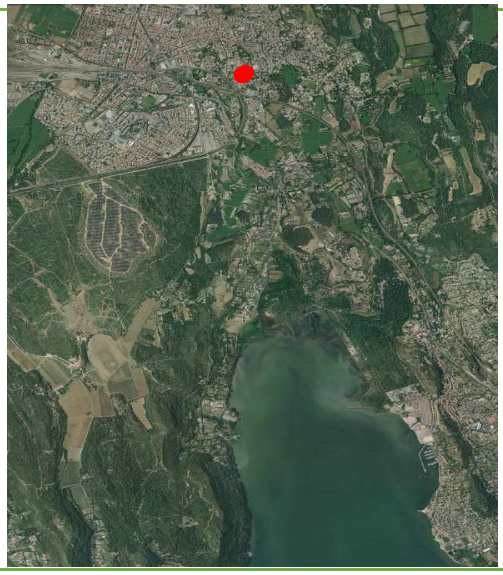

Description de l'ouvrage

Martelière en rive droite, état moyen ,	*Martelière : Hauteur = 0.3 m ; Largeur = 0.25 m*

Visuels

REMARQUES DU TERRAIN

Fiche ouvrage n°079 - CANAL DU RAOULX
COMMUNE DE MIRAMAS - Bouches-du-Rhône

Date de la visite		26/01/2016
Localisation de l'ouvrage		
Coordonnées GPS en WGS84	N	43.58134
	E	5.01027

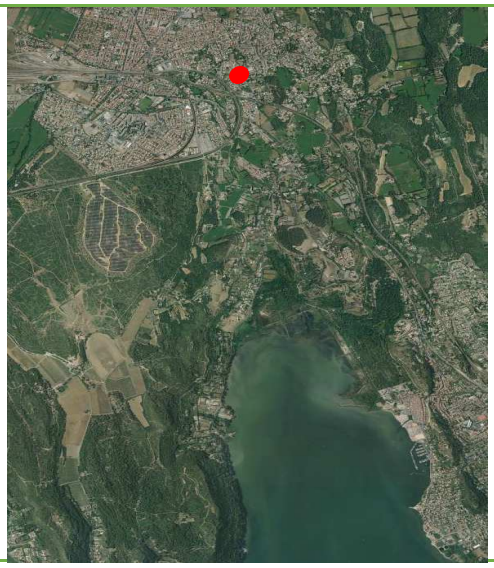

Description de l'ouvrage

Pompage dans le canal en rive gauche

Visuels

REMARQUES DU TERRAIN

Fiche ouvrage n°080 - CANAL DU RAOULX
COMMUNE DE MIRAMAS - Bouches-du-Rhône

Date de la visite		26/01/2016
Localisation de l'ouvrage		
Coordonnées GPS en WGS84	N	43.58119
	E	5.01004

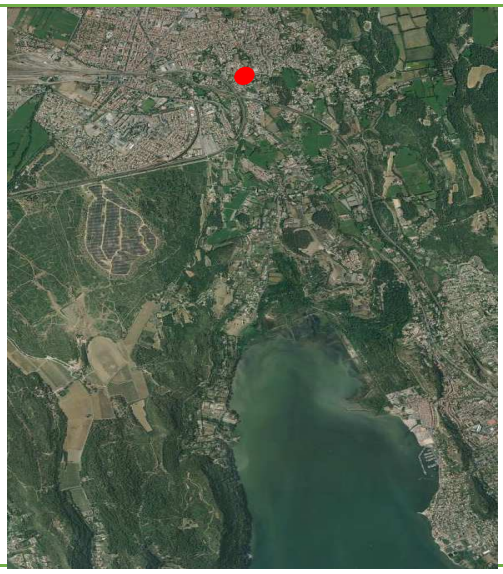

Description de l'ouvrage

Martelière double en rive droite, état bon,	*Martelière : Hauteur = 0.3 m ; Largeur = 0.25 m * 2*

Visuels

REMARQUES DU TERRAIN

Fiche ouvrage n°081 - CANAL DU RAOULX
COMMUNE DE MIRAMAS - Bouches-du-Rhône

Date de la visite		26/01/2016
Localisation de l'ouvrage		
Coordonnées GPS en WGS84	N	43.58116
	E	5.00998

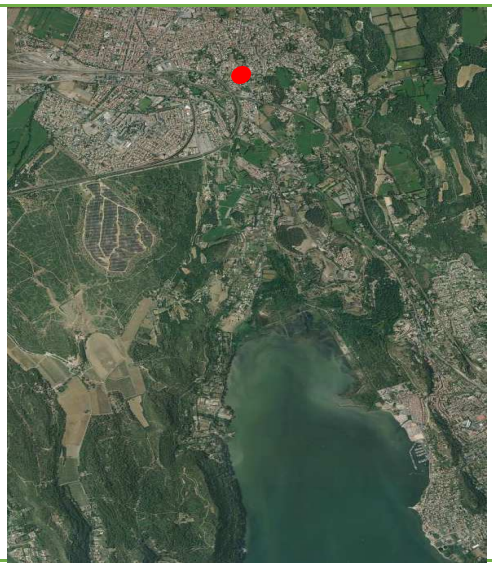

Description de l'ouvrage

Pompage dans le canal en rive droite

Visuels

REMARQUES DU TERRAIN

Fiche ouvrage n°082 - CANAL DU RAOULX
COMMUNE DE MIRAMAS - Bouches-du-Rhône

Date de la visite		26/01/2016
Localisation de l'ouvrage		
Coordonnées GPS en WGS84	N	43.58108
	E	5.00987

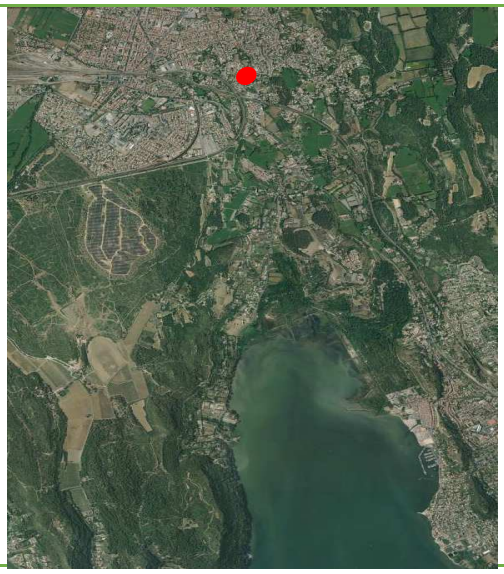

Description de l'ouvrage

Martelière en rive droite, état moyen ,	*Martelière : Hauteur = 0.26 m ; Largeur = 0.25 m*

Visuels

REMARQUES DU TERRAIN

Fiche ouvrage n°083 - CANAL DU RAOULX
COMMUNE DE MIRAMAS - Bouches-du-Rhône

Date de la visite	26/01/2016	
Localisation de l'ouvrage		
Coordonnées GPS en WGS84	N	43.58104
	E	5.00982

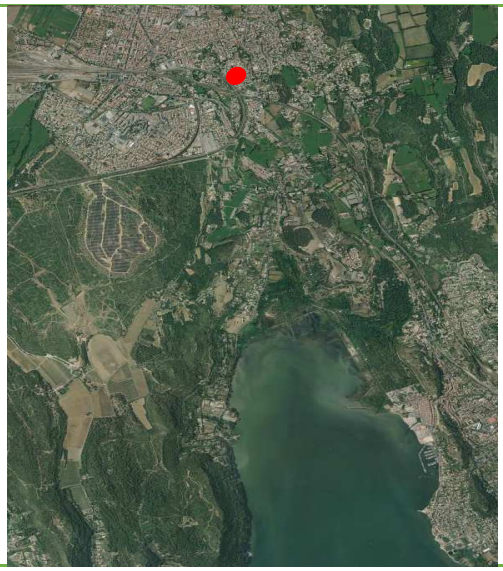

Description de l'ouvrage

Syphon, passage du canal sous la voie ferrée

Visuels

REMARQUES DU TERRAIN

Photo de gauche : entrée du syphon, côté amont
Photo de droite : sortie du syphon côté aval

Fiche ouvrage n°084 - CANAL DU RAOULX
COMMUNE DE MIRAMAS - Bouches-du-Rhône

Date de la visite		26/01/2016
Localisation de l'ouvrage		
Coordonnées GPS en WGS84	N	43.58147
	E	5.01054

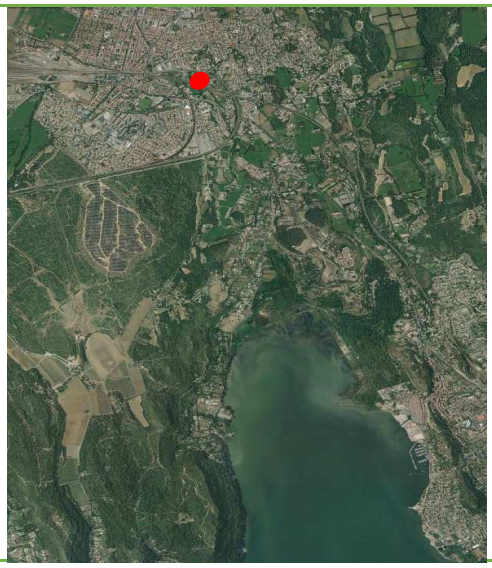

Description de l'ouvrage

Pompage dans le canal en rive droite

Visuels

REMARQUES DU TERRAIN

Fiche ouvrage n°085 - CANAL DU RAOULX
COMMUNE DE MIRAMAS - Bouches-du-Rhône

Date de la visite		26/01/2016
Localisation de l'ouvrage		
Coordonnées GPS en WGS84	N	43.58084
	E	5.00944

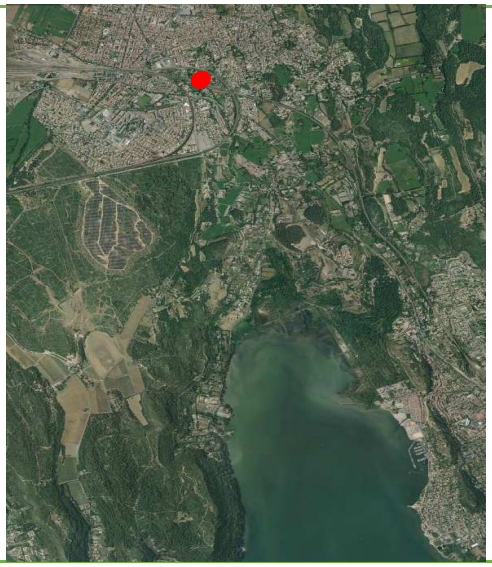

Description de l'ouvrage

Pompage dans le canal en rive gauche

Visuels

REMARQUES DU TERRAIN

Au même endroit que la sortie du syphon

Fiche ouvrage n°086 - CANAL DU RAOULX
COMMUNE DE MIRAMAS - Bouches-du-Rhône

Date de la visite		26/01/2016
Localisation de l'ouvrage		
Coordonnées GPS en WGS84	N	43.58080
	E	5.00941

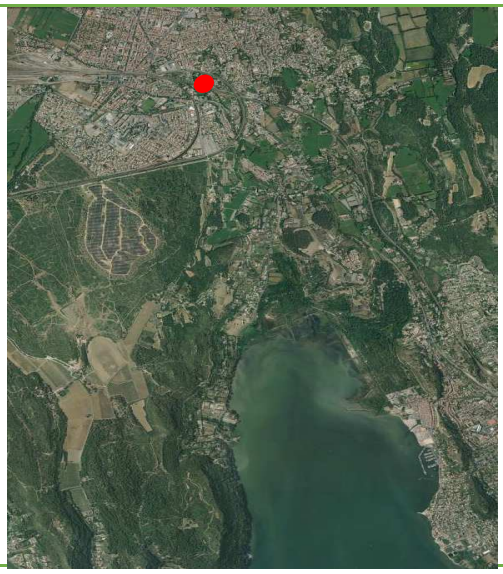

Description de l'ouvrage

Martelière en rive gauche, hors service incrustée	*Martelière : Hauteur = 0.3 m ; Largeur = 0.25 m*

Visuels

REMARQUES DU TERRAIN

Fiche ouvrage n°087 - CANAL DU RAOULX
COMMUNE DE MIRAMAS - Bouches-du-Rhône

Date de la visite		26/01/2016
Localisation de l'ouvrage		
Coordonnées GPS en WGS84	N	43.58077
	E	5.00934

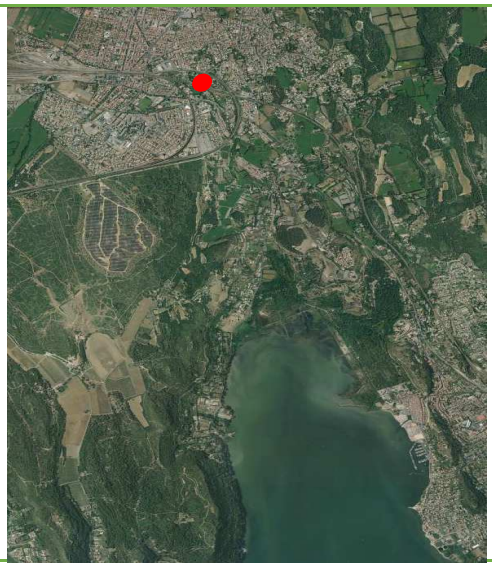

Description de l'ouvrage

Pompage dans le canal en rive droite

Visuels

REMARQUES DU TERRAIN

Fiche ouvrage n°088 - CANAL DU RAOULX
COMMUNE DE MIRAMAS - Bouches-du-Rhône

Date de la visite		26/01/2016
Localisation de l'ouvrage		
Coordonnées GPS en WGS84	N	43.58073
	E	5.00928

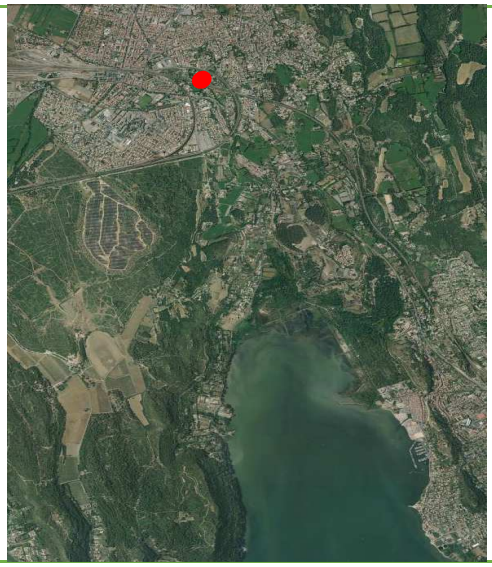

Description de l'ouvrage

Pompage dans le canal en rive gauche

Visuels

REMARQUES DU TERRAIN

Fiche ouvrage n°089 - CANAL DU RAOULX
COMMUNE DE MIRAMAS - Bouches-du-Rhône

Date de la visite	26/01/2016	
Localisation de l'ouvrage		
Coordonnées GPS en WGS84	N	43.58044
	E	5.00896

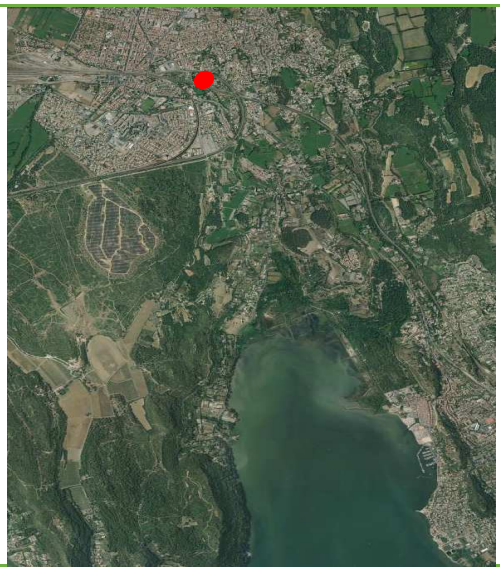

Description de l'ouvrage

Martelière en rive droite, hors service, incrustée

Visuels

REMARQUES DU TERRAIN

Fiche ouvrage n°090 - CANAL DU RAOULX
COMMUNE DE MIRAMAS - Bouches-du-Rhône

Date de la visite		26/01/2016
Localisation de l'ouvrage		
Coordonnées GPS en WGS84	N	43.58044
	E	5.00896

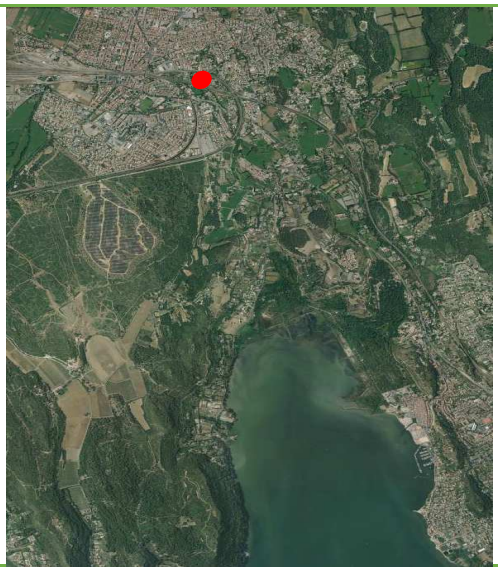

Description de l'ouvrage

Pompage dans le canal en rive droite

Visuels

REMARQUES DU TERRAIN

Fiche ouvrage n°091 - CANAL DU RAOULX
COMMUNE DE MIRAMAS - Bouches-du-Rhône

Date de la visite	26/01/2016	
Localisation de l'ouvrage		
Coordonnées GPS en WGS84	N	43.58024
	E	5.00874

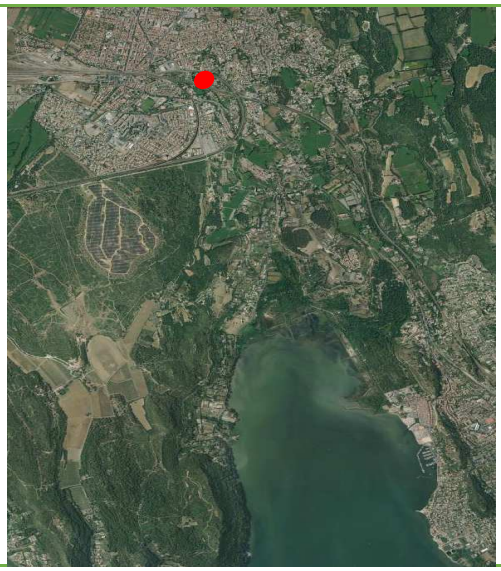

Description de l'ouvrage

Martelière en rive gauche, hors service, bloquée en position ouverte, départ en petit diamètre

Visuels

REMARQUES DU TERRAIN

Fiche ouvrage n°092 - CANAL DU RAOULX
COMMUNE DE MIRAMAS - Bouches-du-Rhône

Date de la visite		26/01/2016
Localisation de l'ouvrage		
Coordonnées GPS en WGS84	N	43.58024
	E	5.00874

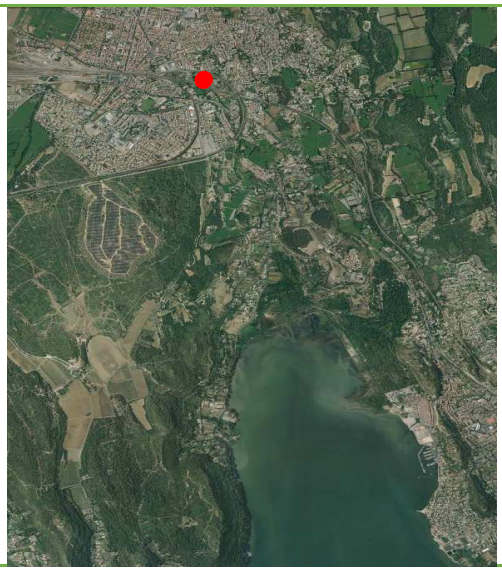

Description de l'ouvrage

Pompage dans le canal en rive droite

Visuels

REMARQUES DU TERRAIN

Fiche ouvrage n°093 - CANAL DU RAOULX
COMMUNE DE MIRAMAS - Bouches-du-Rhône

Date de la visite		26/01/2016
Localisation de l'ouvrage		
Coordonnées GPS en WGS84	N	43.58008
	E	5.00866

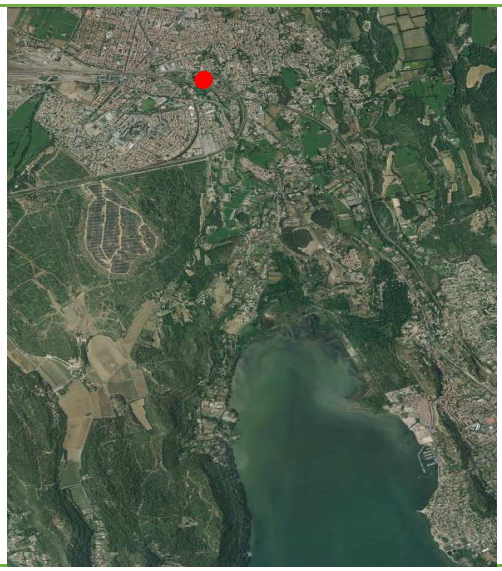

Description de l'ouvrage

Martelière en rive gauche, état moyen	*Martelière : Hauteur = 0.4 m ; Largeur = 0.30 m*

Visuels

REMARQUES DU TERRAIN

Départ en tuyau PVC diamètre 100 mm

Fiche ouvrage n°094 - CANAL DU RAOULX
COMMUNE DE MIRAMAS - Bouches-du-Rhône

Date de la visite	26/01/2016	
Localisation de l'ouvrage		
Coordonnées GPS en WGS84	N	43.58008
	E	5.00866

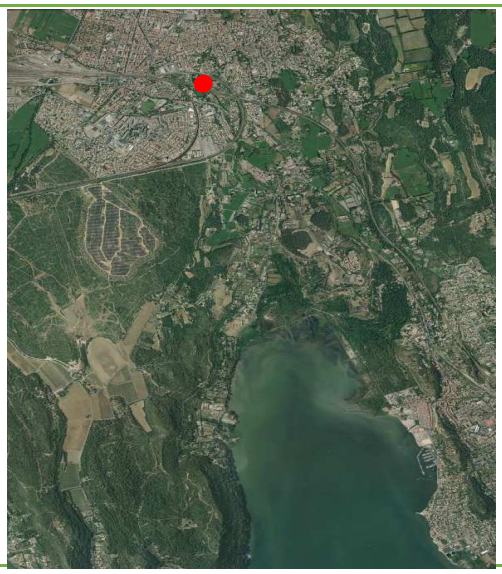

Description de l'ouvrage

Martelière double en rive droite, état bon	*2 Martelières : Hauteur = 0.24 m ; Largeur = 0.30 m*

Visuels

REMARQUES DU TERRAIN

Fiche ouvrage n°095- CANAL DU RAOULX
COMMUNE DE MIRAMAS - Bouches-du-Rhône

Date de la visite		26/01/2016
Localisation de l'ouvrage		
Coordonnées GPS en WGS84	N	43.57998
	E	5.00860

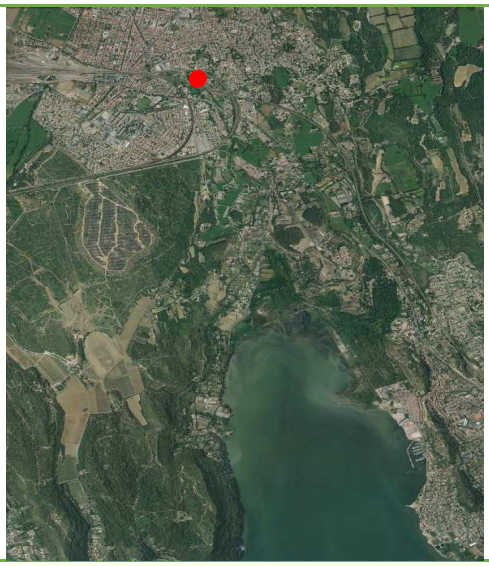

Description de l'ouvrage

Pont, état moyen	*Largeur du canal sous l'ouvrage = 2.0 m* *Hauteur sous l'ouvrage = 1 m*

Visuels

REMARQUES DU TERRAIN

Passage du canal au dessus des voies SNCF en canalisation béton carré, ouvrage assez long

Fiche ouvrage n°096 - CANAL DU RAOULX
COMMUNE DE MIRAMAS - Bouches-du-Rhône

Date de la visite	26/01/2016	
Localisation de l'ouvrage		
Coordonnées GPS en WGS84	N	43.57967
	E	5.00845

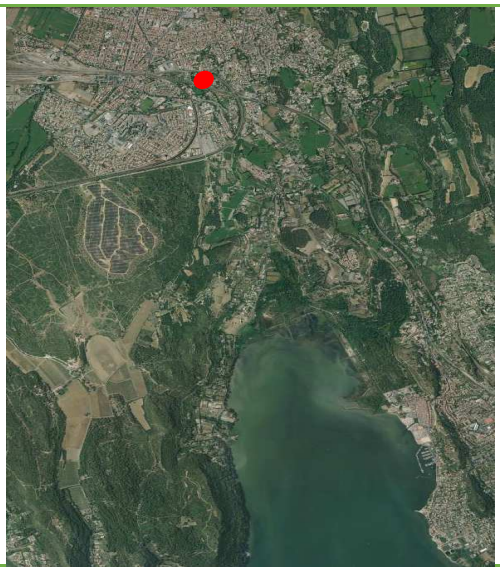

Description de l'ouvrage

Martelière en rive droite, état moyen	*Martelières : Hauteur = 0.30 m ; Largeur = 0.25 m*

Visuels

REMARQUES DU TERRAIN

Fiche ouvrage n°097 - CANAL DU RAOULX
COMMUNE DE MIRAMAS - Bouches-du-Rhône

Date de la visite	26/01/2016	
Localisation de l'ouvrage		
Coordonnées GPS en WGS84	N	43.57955
	E	5.00888

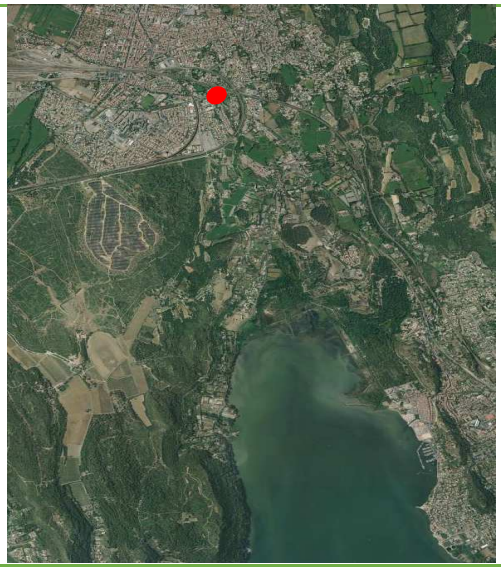

Description de l'ouvrage

Pompage dans le canal en rive droite

Visuels

REMARQUES DU TERRAIN

Fiche ouvrage n°098 - CANAL DU RAOULX
COMMUNE DE MIRAMAS - Bouches-du-Rhône

Date de la visite	26/01/2016	
Localisation de l'ouvrage		
Coordonnées GPS en WGS84	N	43.57947
	E	5.00897

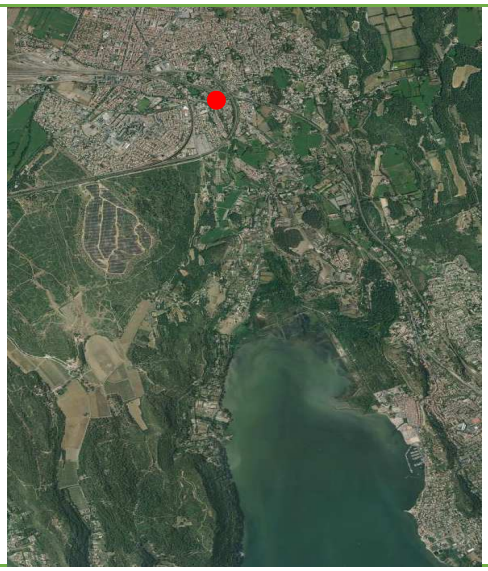

Description de l'ouvrage

Martelière en rive droite, état moyen	*Martelières : Hauteur = 0.30 m ; Largeur = 0.30 m*

Visuels

REMARQUES DU TERRAIN

Fiche ouvrage n°099 - CANAL DU RAOULX
COMMUNE DE MIRAMAS - Bouches-du-Rhône

Date de la visite	26/01/2016	
Localisation de l'ouvrage		
Coordonnées GPS en WGS84	N	43.57946
	E	5.00898

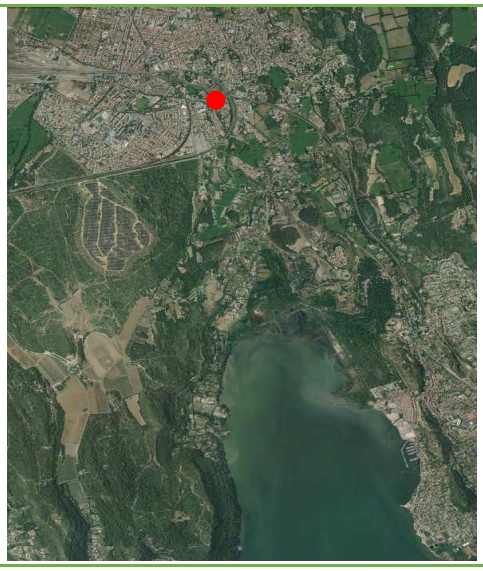

Description de l'ouvrage

Martelière en rive droite et ouvrage de régulation du débit, état moyen	*Martelières : Hauteur = 0.50 m ; Largeur = 0.35 m* *Vanne de régulation = Hauteur = 0.66 m ; Largeur = 1.10 m*

Visuels

REMARQUES DU TERRAIN

Fiche ouvrage n°100 - CANAL DU RAOULX
COMMUNE DE MIRAMAS - Bouches-du-Rhône

Date de la visite		26/01/2016
Localisation de l'ouvrage		
Coordonnées GPS en WGS84	N	43.57927
	E	5.00934

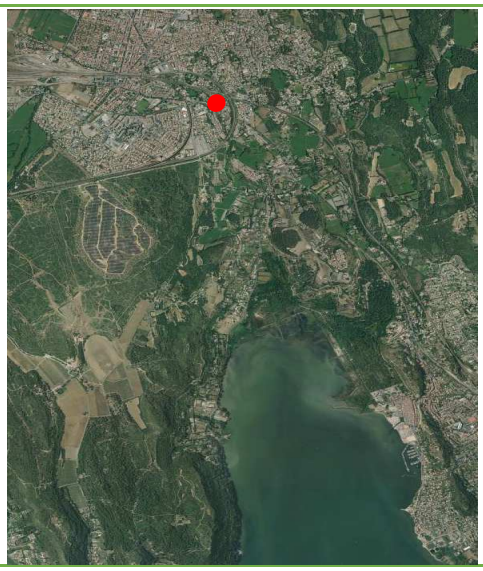

Description de l'ouvrage

Martelière en rive gauche, état bon	*Martelière : Hauteur = 0.3 m ; Largeur = 0.30 m*

Visuels

REMARQUES DU TERRAIN

Départ en tuyau PVC diamètre 100 mm

Fiche ouvrage n°101 - CANAL DU RAOULX
COMMUNE DE MIRAMAS - Bouches-du-Rhône

Date de la visite	26/01/2016	
Localisation de l'ouvrage		
Coordonnées GPS en WGS84	N	43.57925
	E	5.00934

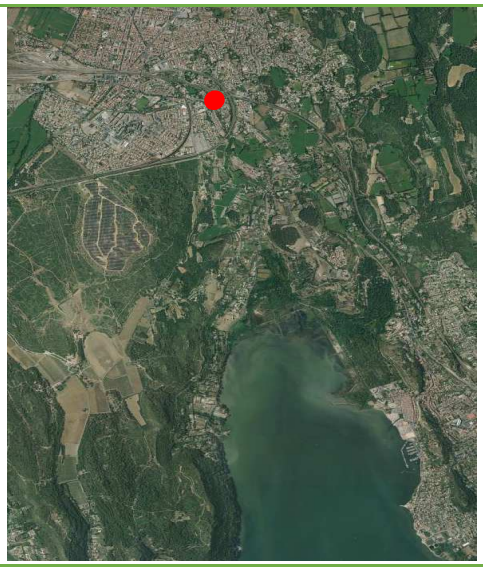

Description de l'ouvrage

Pompage dans le canal en rive gauche

Visuels

REMARQUES DU TERRAIN

Fiche ouvrage n°102 - CANAL DU RAOULX
COMMUNE DE MIRAMAS - Bouches-du-Rhône

Date de la visite	26/01/2016	
Localisation de l'ouvrage		
Coordonnées GPS en WGS84	N	43.57895
	E	5.00926

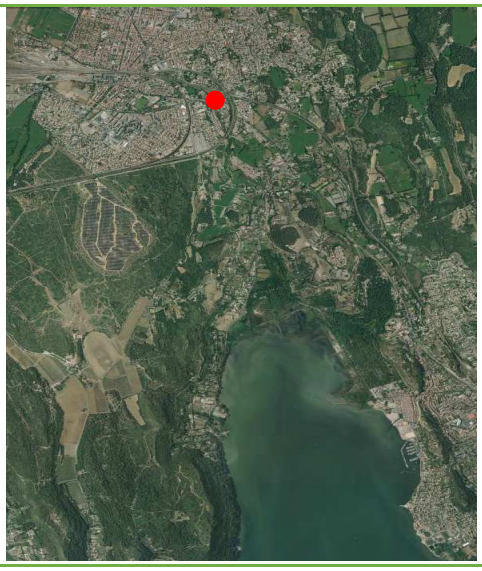

Description de l'ouvrage

2 Martelière en rive droite, état bon	*2 Martelières : Hauteur = 0.30 m ; Largeur = 0.30 m*

Visuels

REMARQUES DU TERRAIN

Une de ces martelières reste ouverte en permanence

Fiche ouvrage n°103- CANAL DU RAOULX
COMMUNE DE MIRAMAS - Bouches-du-Rhône

Date de la visite		26/01/2016
Localisation de l'ouvrage		
Coordonnées GPS en WGS84	N	43.57895
	E	5.00926

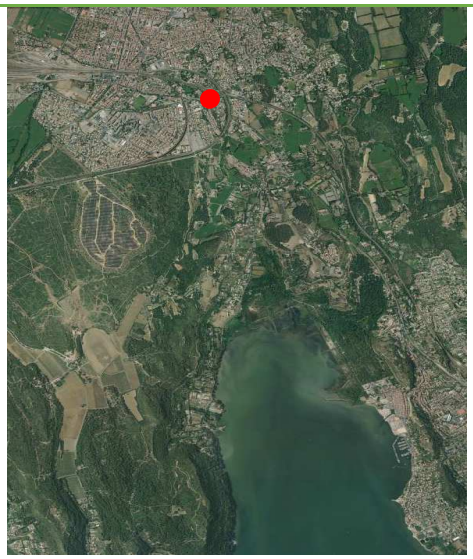

Description de l'ouvrage

Pont, état moyen	*Largeur du canal sous l'ouvrage = 0.9 m * 2 = 1.8 m* *Hauteur sous l'ouvrage = 0.55 m*

Visuels

REMARQUES DU TERRAIN

Passage du canal sous route

Fiche ouvrage n°104 - CANAL DU RAOULX
COMMUNE DE MIRAMAS - Bouches-du-Rhône

Date de la visite	26/01/2016	
Localisation de l'ouvrage		
Coordonnées GPS en WGS84	N	43.57885
	E	5.00936

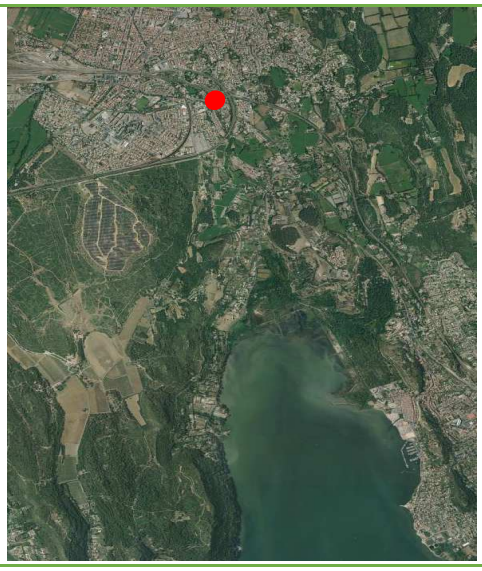

Description de l'ouvrage

Martelière en rive droite, hors service, soudée

Visuels

REMARQUES DU TERRAIN

Fiche ouvrage n°105 - CANAL DU RAOULX
COMMUNE DE MIRAMAS - Bouches-du-Rhône

Date de la visite	26/01/2016	
Localisation de l'ouvrage		
Coordonnées GPS en WGS84	N	43.57885
	E	5.00936

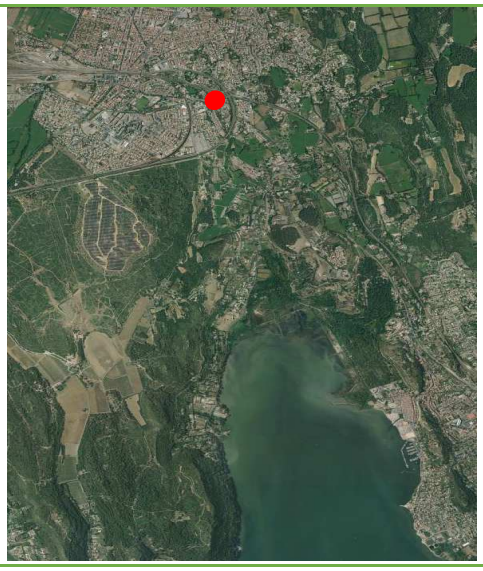

Description de l'ouvrage

Martelière en rive gauche, bon état	*Martelière : Hauteur = 0.30 m ; Largeur = 0.30 m*

Visuels

REMARQUES DU TERRAIN

Fiche ouvrage n°106 - CANAL DU RAOULX
COMMUNE DE MIRAMAS - Bouches-du-Rhône

Date de la visite	26/01/2016	
Localisation de l'ouvrage		
Coordonnées GPS en WGS84	N	43.57885
	E	5.00936

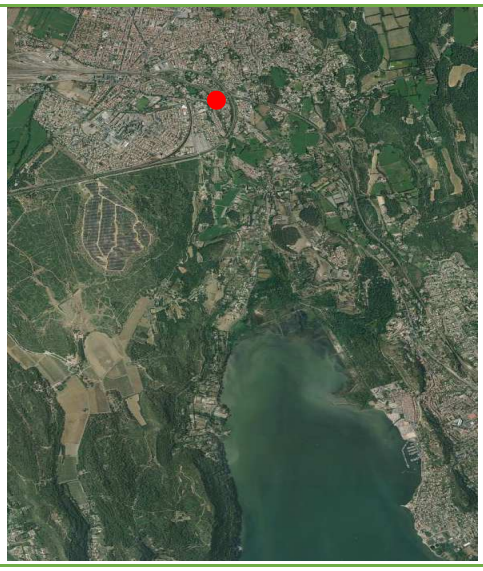

Description de l'ouvrage

Pompage dans le canal en rive droite	

Visuels

REMARQUES DU TERRAIN

Fiche ouvrage n°107 - CANAL DU RAOULX
COMMUNE DE MIRAMAS - Bouches-du-Rhône

Date de la visite	26/01/2016	
Localisation de l'ouvrage		
Coordonnées GPS en WGS84	N	43.57885
	E	5.00934

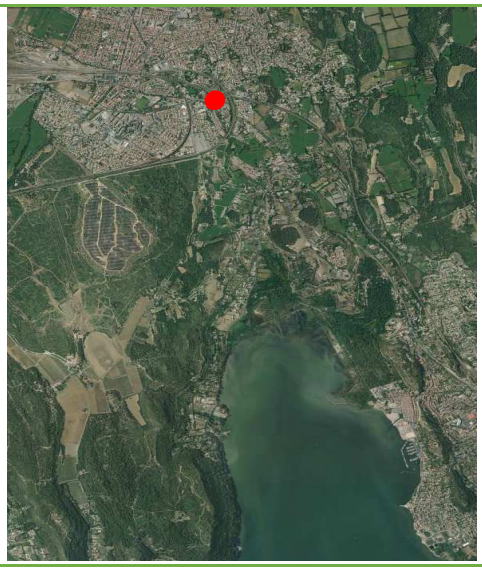

Description de l'ouvrage

Pompage dans le canal en rive gauche

Visuels

REMARQUES DU TERRAIN

Fiche ouvrage n°108 - CANAL DU RAOULX
COMMUNE DE MIRAMAS - Bouches-du-Rhône

Date de la visite	26/01/2016	
Localisation de l'ouvrage		
Coordonnées GPS en WGS84	N	43.57868
	E	5.00965

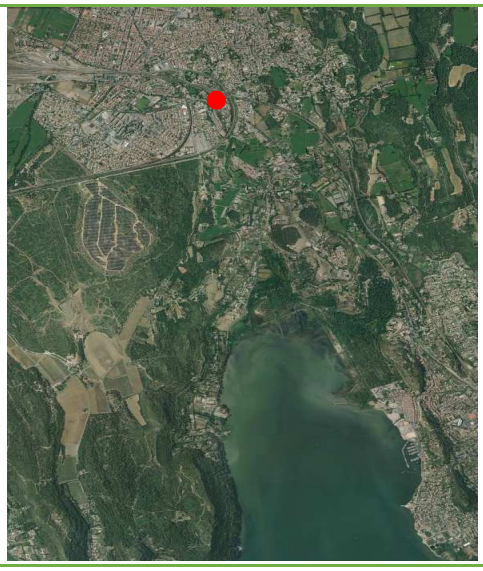

Description de l'ouvrage

Martelière en rive gauche, bon état	*Martelière : Hauteur = 0.30 m ; Largeur = 0.25 m*

Visuels

REMARQUES DU TERRAIN

Fiche ouvrage n°109 - CANAL DU RAOULX
COMMUNE DE MIRAMAS - Bouches-du-Rhône

Date de la visite		26/01/2016
Localisation de l'ouvrage		
Coordonnées GPS en WGS84	N	43.57862
	E	5.00969

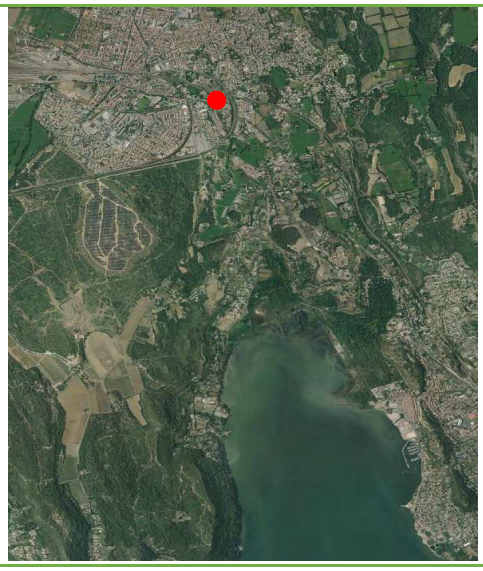

Description de l'ouvrage

Pompage dans le canal en rive gauche

Visuels

REMARQUES DU TERRAIN

Fiche ouvrage n°110 - CANAL DU RAOULX
COMMUNE DE MIRAMAS - Bouches-du-Rhône

Date de la visite	26/01/2016	
Localisation de l'ouvrage		
Coordonnées GPS en WGS84	N	43.57838
	E	5.01014

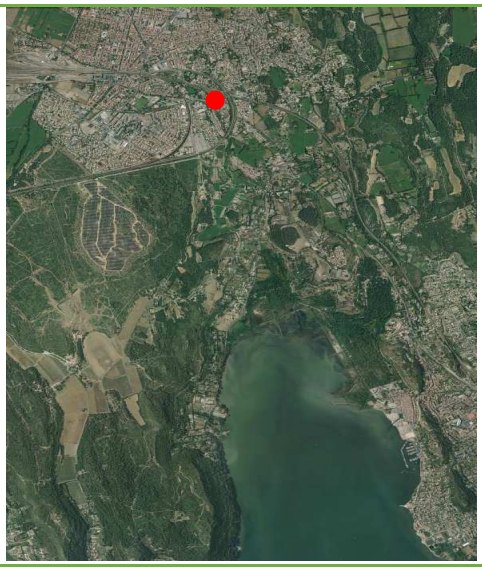

Description de l'ouvrage

Syphon	

Visuels

REMARQUES DU TERRAIN

Ce syphon est en 2 parties : 1ère partie passage sous la route ; 2ème partie passage sous un chemin bitumé

Fiche ouvrage n°111 - CANAL DU RAOULX
COMMUNE DE MIRAMAS - Bouches-du-Rhône

Date de la visite	26/01/2016	
Localisation de l'ouvrage		
Coordonnées GPS en WGS84	N	43.57810
	E	5.01003

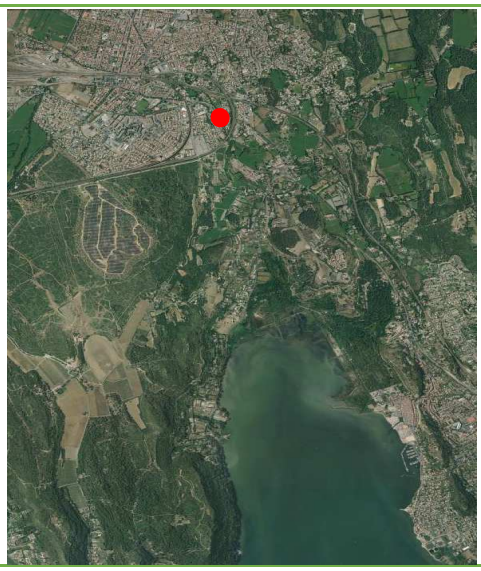

Description de l'ouvrage

Pompage dans le canal en sortie de syphon

Visuels

REMARQUES DU TERRAIN

Pompage communal pour les espaces verts

Fiche ouvrage n°112 - CANAL DU RAOULX
COMMUNE DE MIRAMAS - Bouches-du-Rhône

Date de la visite	26/01/2016	
Localisation de l'ouvrage		
Coordonnées GPS en WGS84	N	43.57790
	E	5.01029

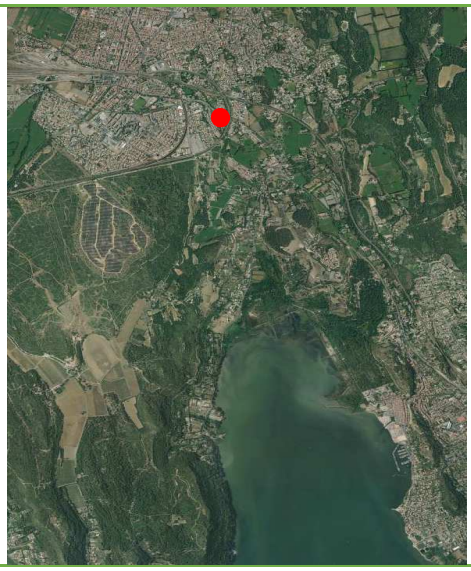

Description de l'ouvrage

Départ latéral	

Visuels

REMARQUES DU TERRAIN

Hors service, ouvrage destiné à l'origine au remplissage d'un bassin des services techniques municipaux

Fiche ouvrage n°113 - CANAL DU RAOULX
COMMUNE DE MIRAMAS - Bouches-du-Rhône

Date de la visite	26/01/2016	
Localisation de l'ouvrage		
Coordonnées GPS en WGS84	N	43.57784
	E	5.01031

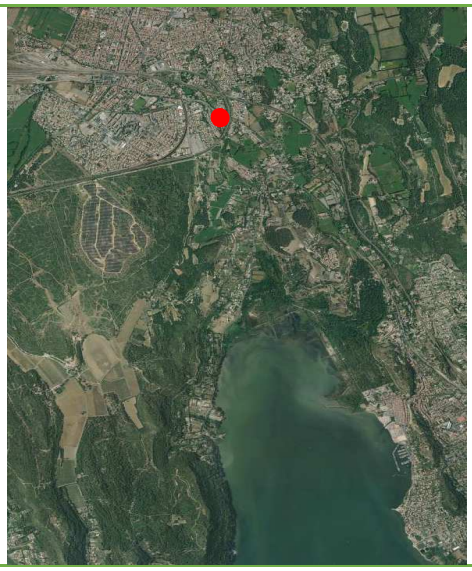

Description de l'ouvrage

Ancien ouvrage de régulation du débit, cadre pour batard d'eau	

Visuels

REMARQUES DU TERRAIN

Les plaques visibles au sol sur la photo dans le canal n'ont rien à voir avec cet ouvrage

Fiche ouvrage n°114 - CANAL DU RAOULX
COMMUNE DE MIRAMAS - Bouches-du-Rhône

Date de la visite	26/01/2016	
Localisation de l'ouvrage		
Coordonnées GPS en WGS84	N	43.57758
	E	5.01047

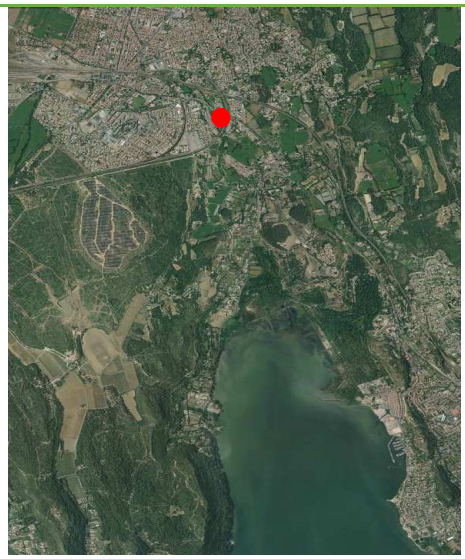

Description de l'ouvrage

Arrivée pluvial en rive droite

Visuels

REMARQUES DU TERRAIN

Evacuation d'un bassin pluvial des services techniques municipaux

Fiche ouvrage n°115 - CANAL DU RAOULX
COMMUNE DE MIRAMAS - Bouches-du-Rhône

Date de la visite		26/01/2016
Localisation de l'ouvrage		
Coordonnées GPS en WGS84	N	43.57748
	E	5.01044

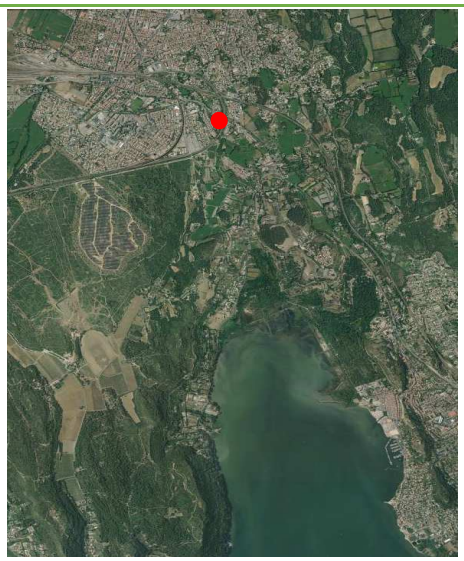

Description de l'ouvrage

Pompage dans le canal en rive gauche	

Visuels

REMARQUES DU TERRAIN

Fiche ouvrage n°116 - CANAL DU RAOULX
COMMUNE DE MIRAMAS - Bouches-du-Rhône

Date de la visite	26/01/2016	
Localisation de l'ouvrage		
Coordonnées GPS en WGS84	N	43.57747
	E	5.01046

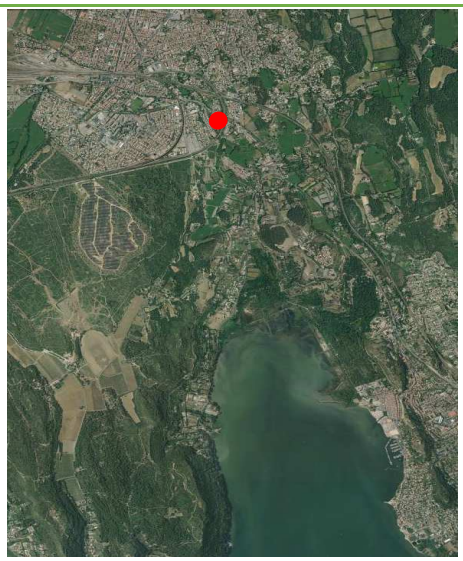

Description de l'ouvrage

Pompage dans le canal en rive gauche	

Visuels

REMARQUES DU TERRAIN

Fiche ouvrage n°117 - CANAL DU RAOULX
COMMUNE DE MIRAMAS - Bouches-du-Rhône

Date de la visite		26/01/2016
Localisation de l'ouvrage		
Coordonnées GPS en WGS84	N	43.57742
	E	5.01046

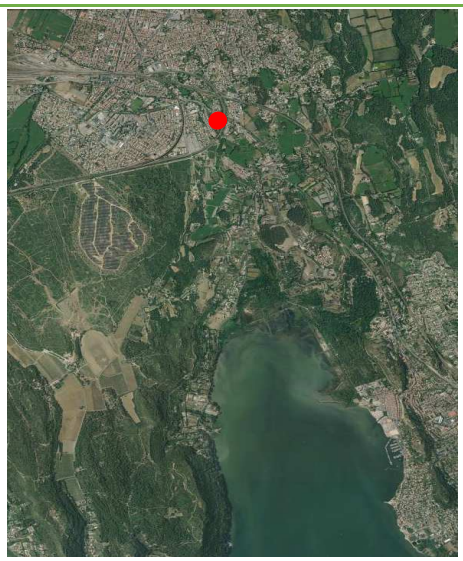

Description de l'ouvrage

Pompage dans le canal dans sa partie souterraine,

Visuels

REMARQUES DU TERRAIN

Rien de visible une fois la plaque soulevée, juste un tuyau en PEHD noir

Fiche ouvrage n°118 - CANAL DU RAOULX
COMMUNE DE MIRAMAS - Bouches-du-Rhône

Date de la visite	26/01/2016	
Localisation de l'ouvrage		
Coordonnées GPS en WGS84	N	43.57692
	E	5.01037

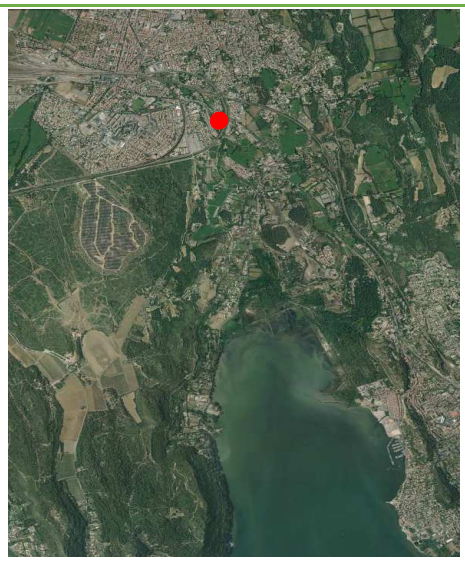

Description de l'ouvrage

Pompage dans le canal dans sa partie souterraine,

Visuels

REMARQUES DU TERRAIN

Rien de visible, tout en souterrain

Fiche ouvrage n°119 - CANAL DU RAOULX
COMMUNE DE MIRAMAS - Bouches-du-Rhône

Date de la visite	26/01/2016	
Localisation de l'ouvrage		
Coordonnées GPS en WGS84	N	43.57620
	E	5.01078

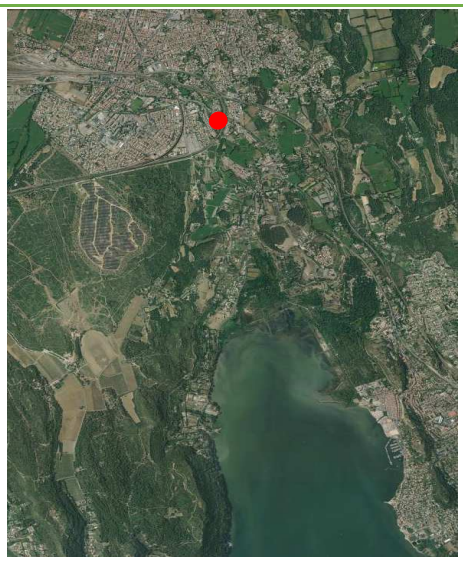

Description de l'ouvrage

Pompage dans le canal en rive droite dans sa partie souterraine,

Visuels

REMARQUES DU TERRAIN

Pompage pour les espaces verts

Fiche ouvrage n°120 - CANAL DU RAOULX
COMMUNE DE MIRAMAS - Bouches-du-Rhône

Date de la visite		26/01/2016
Localisation de l'ouvrage		
Coordonnées GPS en WGS84	N	43.57554
	E	5.01136

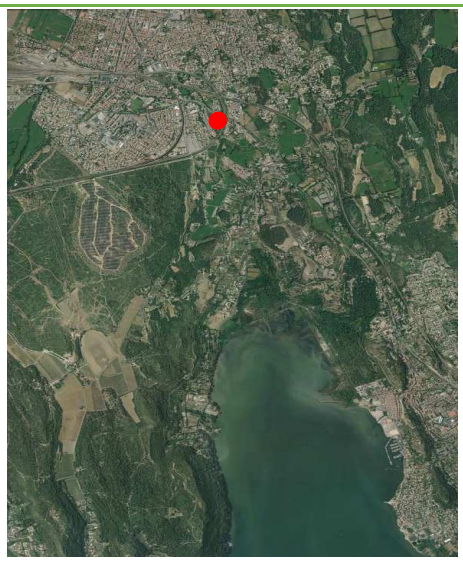

Description de l'ouvrage

Pompage dans le canal en rive droite dans sa partie souterraine,

Visuels

REMARQUES DU TERRAIN

Fiche ouvrage n°121 - CANAL DU RAOULX
COMMUNE DE MIRAMAS - Bouches-du-Rhône

Date de la visite	26/01/2016	
Localisation de l'ouvrage		
Coordonnées GPS en WGS84	N	43.57550
	E	5.01140

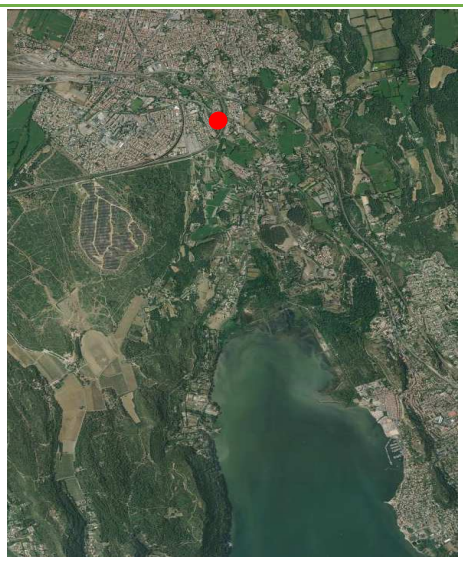

Description de l'ouvrage

Pompage dans le canal en rive gauche dans sa partie souterraine,	

Visuels

REMARQUES DU TERRAIN

Départ en gravitaire vers les habitations

Fiche ouvrage n°122 - CANAL DU RAOULX
COMMUNE DE MIRAMAS - Bouches-du-Rhône

Date de la visite		26/01/2016
Localisation de l'ouvrage		
Coordonnées GPS en WGS84	N	43.57524
	E	5.01163

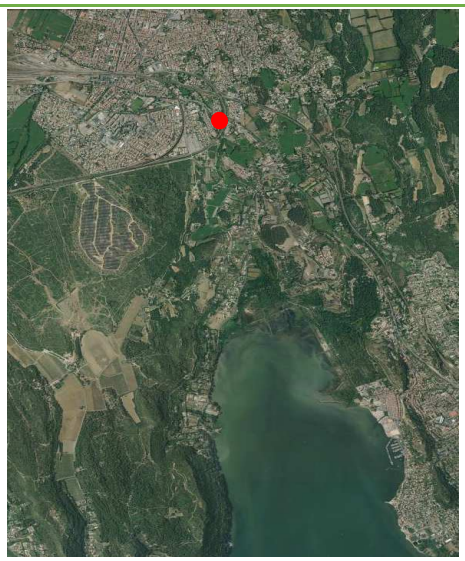

Description de l'ouvrage

Pompage dans le canal en rive droite, 3 tuyaux en sortie de partie souterraine

Visuels

REMARQUES DU TERRAIN

Fiche ouvrage n°123 - CANAL DU RAOULX
COMMUNE DE MIRAMAS - Bouches-du-Rhône

Date de la visite	26/01/2016	
Localisation de l'ouvrage		
Coordonnées GPS en WGS84	N	43.57608
	E	5.01102

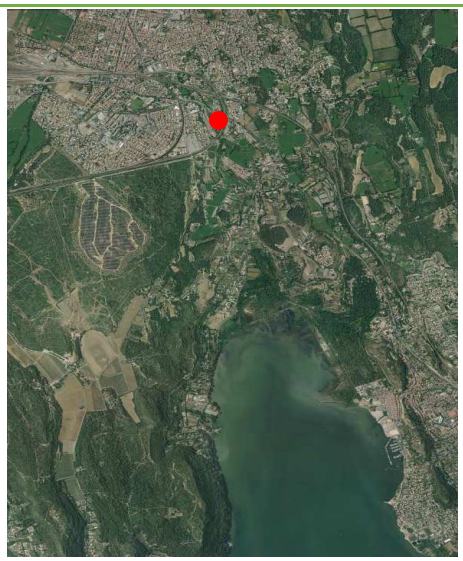

Description de l'ouvrage

Pompage dans le canal en rive droite dans sa partie souterraine,

Visuels

REMARQUES DU TERRAIN

Emplacement prévu pour pompage mais rien de branché

Fiche ouvrage n°124 - CANAL DU RAOULX
COMMUNE DE MIRAMAS - Bouches-du-Rhône

Date de la visite	26/01/2016	
Localisation de l'ouvrage		
Coordonnées GPS en WGS84	N	43.57609
	E	5.01097

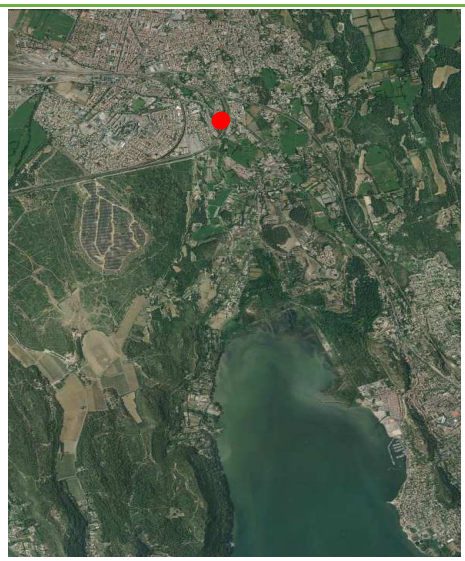

Description de l'ouvrage

Arrivée du pluvial du lotissement Les Barrielles	

Visuels

REMARQUES DU TERRAIN

Fiche ouvrage n°125 - CANAL DU RAOULX
COMMUNE DE MIRAMAS - Bouches-du-Rhône

Date de la visite	26/01/2016	
Localisation de l'ouvrage		
Coordonnées GPS en WGS84	N	43.57666
	E	5.01065

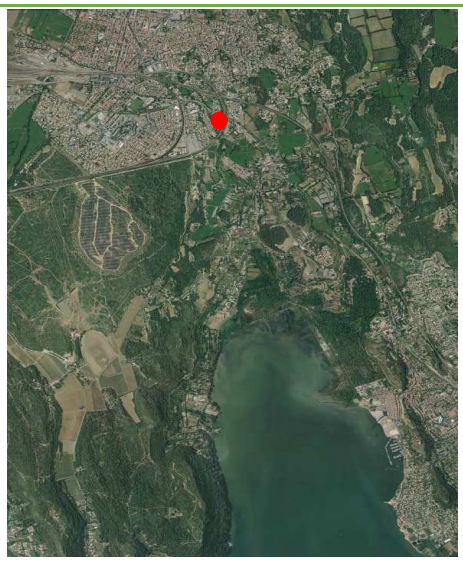

Description de l'ouvrage

Pompage dans le canal en rive gauche dans sa partie souterraine,	

Visuels

REMARQUES DU TERRAIN

Départ pour l'alimentation dans lotissement, réseau sous pression

Fiche ouvrage n°126- CANAL DU RAOULX
COMMUNE DE MIRAMAS - Bouches-du-Rhône

Date de la visite		26/01/2016
Localisation de l'ouvrage		
Coordonnées GPS en WGS84	N	43.57509
	E	5.01173

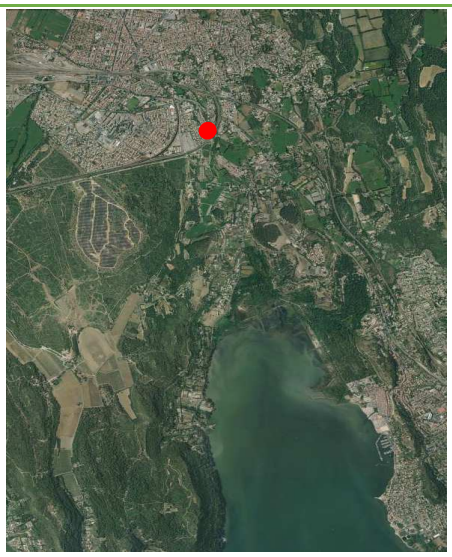

Description de l'ouvrage

Pont, état moyen	*Largeur du canal sous l'ouvrage = 1.2 m* *Hauteur sous l'ouvrage = 1.2 m*

Visuels

REMARQUES DU TERRAIN

Fiche ouvrage n°127 - CANAL DU RAOULX
COMMUNE DE MIRAMAS - Bouches-du-Rhône

Date de la visite	26/01/2016	
Localisation de l'ouvrage		
Coordonnées GPS en WGS84	N	43.57494
	E	5.01181

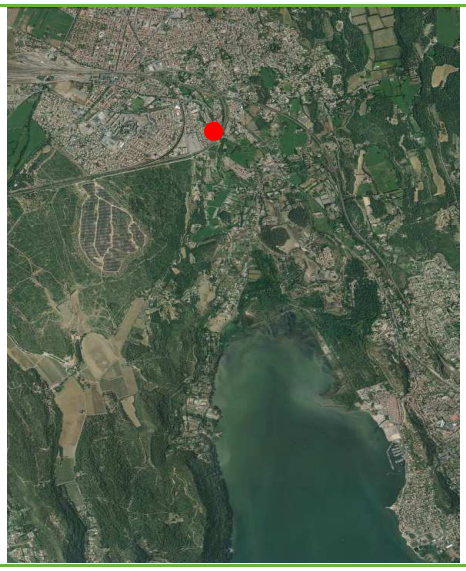

Description de l'ouvrage

Pompage dans le canal en rive droite

Visuels

REMARQUES DU TERRAIN

Fiche ouvrage n°128 - CANAL DU RAOULX
COMMUNE DE MIRAMAS - Bouches-du-Rhône

Date de la visite		26/01/2016
Localisation de l'ouvrage		
Coordonnées GPS en WGS84	N	43.57475
	E	5.01197

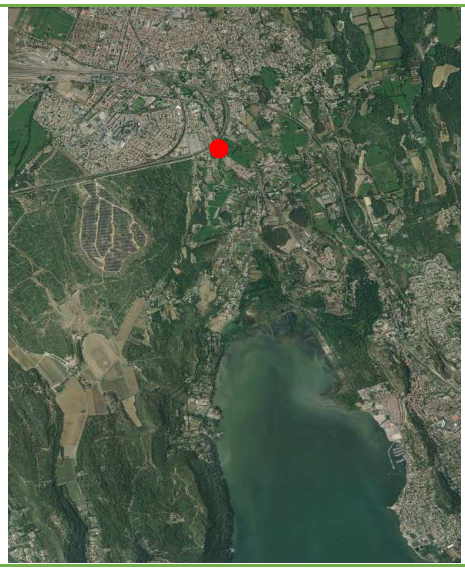

Description de l'ouvrage

Martelière en rive gauche, hors service

Visuels

REMARQUES DU TERRAIN

Fiche ouvrage n°129 - CANAL DU RAOULX
COMMUNE DE MIRAMAS - Bouches-du-Rhône

Date de la visite	26/01/2016	
Localisation de l'ouvrage		
Coordonnées GPS en WGS84	N	43.57451
	E	5.01196

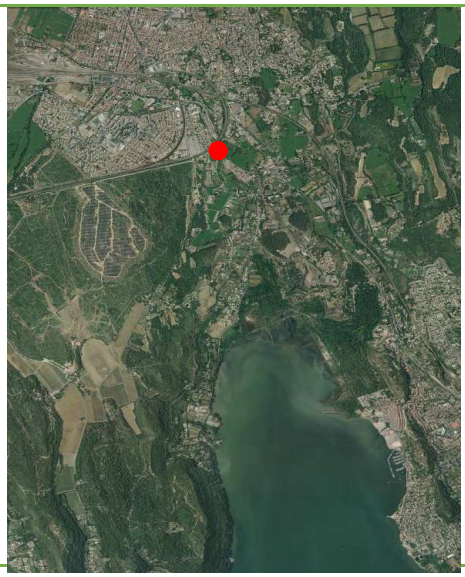

Description de l'ouvrage

Syphon	

Visuels

REMARQUES DU TERRAIN

Passage du canal sous la voie ferrée

Fiche ouvrage n°130- CANAL DU RAOULX
COMMUNE DE MIRAMAS - Bouches-du-Rhône

Date de la visite	26/01/2016	
Localisation de l'ouvrage		
Coordonnées GPS en WGS84	N	43.57443
	E	5.01210

Description de l'ouvrage

Arrivée pluvial de toiture en rive gauche

Visuels

REMARQUES DU TERRAIN

Fiche ouvrage n°131 - CANAL DU RAOULX
COMMUNE DE MIRAMAS - Bouches-du-Rhône

Date de la visite		26/01/2016
Localisation de l'ouvrage		
Coordonnées GPS en WGS84	N	43.57426
	E	5.01237

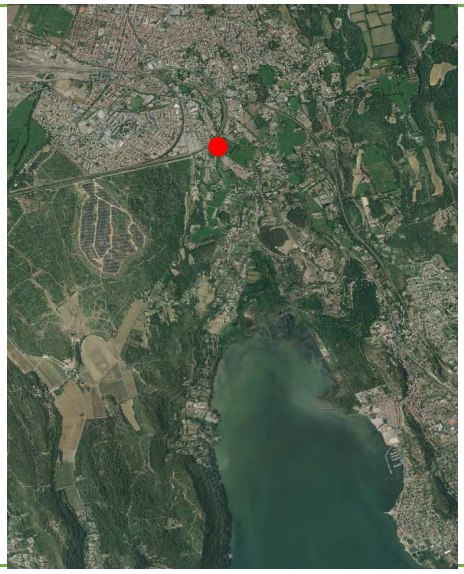

Description de l'ouvrage

Martelière en rive gauche, bon état	*Martelière : Hauteur = 0.30 m ; Largeur = 0.30 m*

Visuels

REMARQUES DU TERRAIN

Fiche ouvrage n°132 - CANAL DU RAOULX
COMMUNE DE MIRAMAS - Bouches-du-Rhône

Date de la visite	26/01/2016	
Localisation de l'ouvrage		
Coordonnées GPS en WGS84	N	43.57420
	E	5.01247

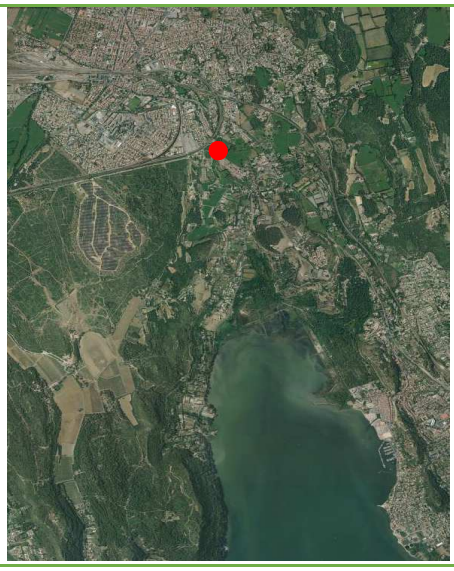

Description de l'ouvrage

Martelière en rive gauche, bon état	*Martelière : Hauteur = 0.30 m ; Largeur = 0.30 m*

Visuels

REMARQUES DU TERRAIN

Fiche ouvrage n°133- CANAL DU RAOULX
COMMUNE DE MIRAMAS - Bouches-du-Rhône

Date de la visite	26/01/2016	
Localisation de l'ouvrage		
Coordonnées GPS en WGS84	N	43.57420
	E	5.01247

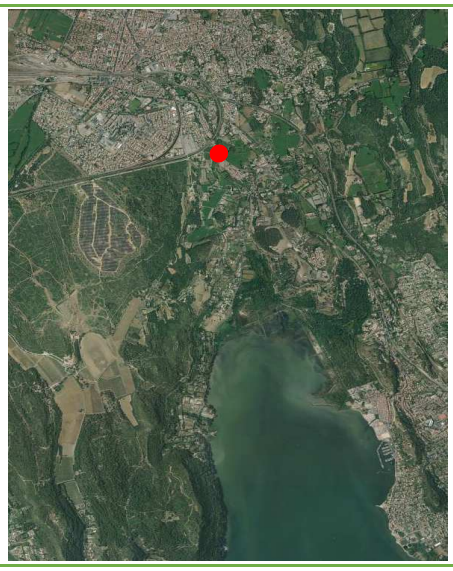

Description de l'ouvrage

Passage busé sous un pont	*2 buses en diamètre 500 mm*

Visuels

REMARQUES DU TERRAIN

Fiche ouvrage n°134 - CANAL DU RAOULX
COMMUNE DE MIRAMAS - Bouches-du-Rhône

Date de la visite	26/01/2016	
Localisation de l'ouvrage		
Coordonnées GPS en WGS84	N	43.57393
	E	5.01256

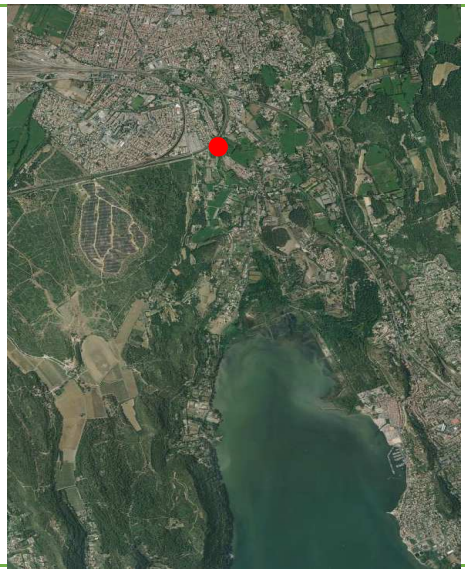

Description de l'ouvrage

Martelière en rive gauche, bon état	*Martelière : Hauteur = 0.30 m ; Largeur = 0.30 m*

Visuels

REMARQUES DU TERRAIN

Fiche ouvrage n°135 - CANAL DU RAOULX
COMMUNE DE MIRAMAS - Bouches-du-Rhône

Date de la visite	26/01/2016	
Localisation de l'ouvrage		
Coordonnées GPS en WGS84	N	43.57336
	E	5.01229

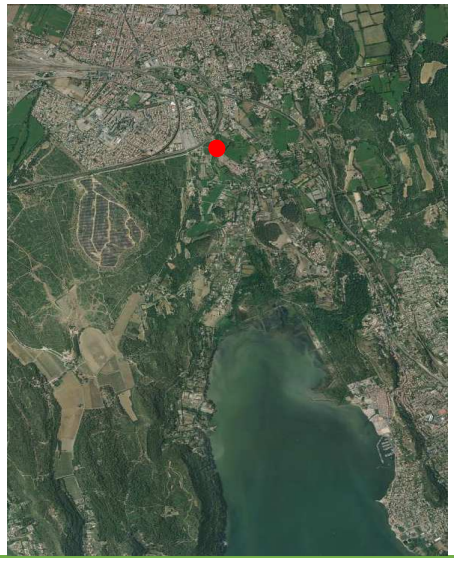

Description de l'ouvrage

Pompage dans le canal en rive gauche

Visuels

REMARQUES DU TERRAIN

Fiche ouvrage n°136 - CANAL DU RAOULX
COMMUNE DE MIRAMAS - Bouches-du-Rhône

Date de la visite		26/01/2016
Localisation de l'ouvrage		
Coordonnées GPS en WGS84	N	43.57251
	E	5.01227

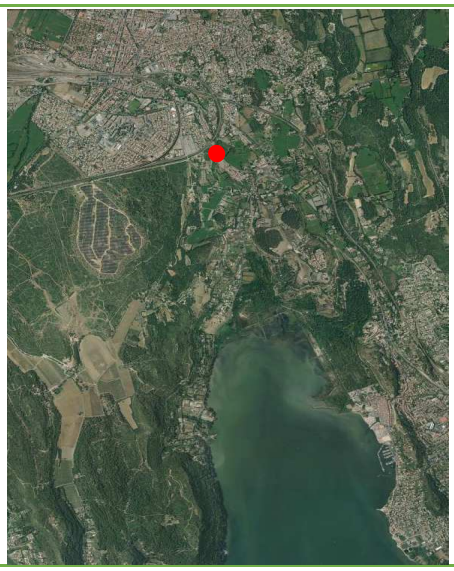

Description de l'ouvrage

Martelière en rive gauche, bon état	*Martelière : Hauteur = 0.25 m ; Largeur = 0.35 m*

Visuels

REMARQUES DU TERRAIN

Fiche ouvrage n°137 - CANAL DU RAOULX
COMMUNE DE MIRAMAS - Bouches-du-Rhône

Date de la visite	26/01/2016	
Localisation de l'ouvrage		
Coordonnées GPS en WGS84	N	43.57202
	E	5.01207

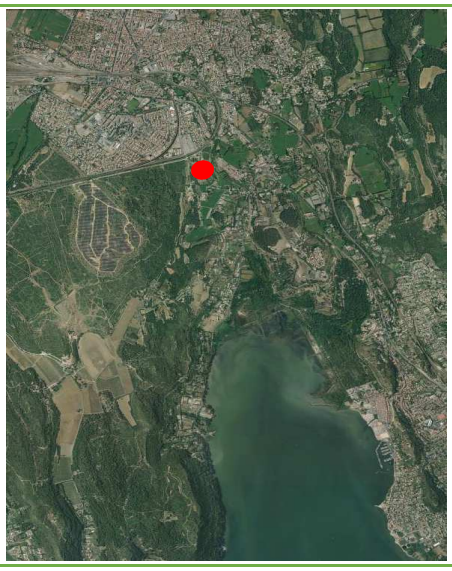

Description de l'ouvrage

Martelière en rive droite, bon état	*Martelière : Hauteur = 0.25 m ; Largeur = 0.26 m*

Visuels

REMARQUES DU TERRAIN

Fiche ouvrage n°138 - CANAL DU RAOULX
COMMUNE DE MIRAMAS - Bouches-du-Rhône

Date de la visite		26/01/2016
Localisation de l'ouvrage		
Coordonnées GPS en WGS84	N	43.57189
	E	5.01187

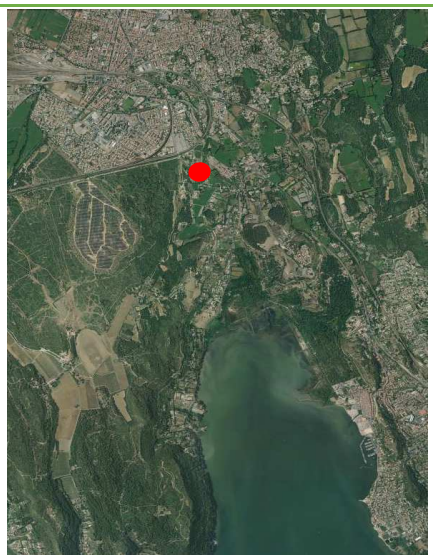

Description de l'ouvrage

Pont, état moyen	*Largeur du canal sous l'ouvrage = 1.3 m* *Hauteur sous l'ouvrage = 0.9 m*

Visuels

REMARQUES DU TERRAIN

Fiche ouvrage n°139 - CANAL DU RAOULX
COMMUNE DE MIRAMAS - Bouches-du-Rhône

Date de la visite		26/01/2016
Localisation de l'ouvrage		
Coordonnées GPS en WGS84	N	43.57190
	E	5.01181

Description de l'ouvrage

Pompage dans le canal en rive gauche

Visuels

REMARQUES DU TERRAIN

2 tuyaux dont 1 hors service

Fiche ouvrage n°140 - CANAL DU RAOULX
COMMUNE DE MIRAMAS - Bouches-du-Rhône

Date de la visite	26/01/2016	
Localisation de l'ouvrage		
Coordonnées GPS en WGS84	N	43.57191
	E	5.01172

Description de l'ouvrage

Martelière en rive gauche, état moyen	*Martelière : Hauteur = 0.45 m ; Largeur = 0.25 m*

Visuels

REMARQUES DU TERRAIN

Fiche ouvrage n°141 - CANAL DU RAOULX
COMMUNE DE MIRAMAS - Bouches-du-Rhône

Date de la visite	26/01/2016	
Localisation de l'ouvrage		
Coordonnées GPS en WGS84	N	43.57194
	E	5.01155

Description de l'ouvrage

Martelière en rive gauche, état bon	*Martelière : Hauteur = 0.30 m ; Largeur = 0.26 m*

Visuels

REMARQUES DU TERRAIN

Fiche ouvrage n°142 - CANAL DU RAOULX
COMMUNE DE MIRAMAS - Bouches-du-Rhône

Date de la visite	26/01/2016	
Localisation de l'ouvrage		
Coordonnées GPS en WGS84	N	43.57184
	E	5.01078

Description de l'ouvrage

Départ gravitaire en rive gauche	*Diamètre 450 mm, bouché*

Visuels

REMARQUES DU TERRAIN

Fiche ouvrage n°143 - CANAL DU RAOULX
COMMUNE DE MIRAMAS - Bouches-du-Rhône

Date de la visite		26/01/2016
Localisation de l'ouvrage		
Coordonnées GPS en WGS84	N	43.57145
	E	5.01072

Description de l'ouvrage

Pompage dans le canal en rive droite	

Visuels

REMARQUES DU TERRAIN

Trou dans la berge, et crépine au fond

Fiche ouvrage n°144 - CANAL DU RAOULX
COMMUNE DE MIRAMAS - Bouches-du-Rhône

Date de la visite	26/01/2016	
Localisation de l'ouvrage		
Coordonnées GPS en WGS84	N	43.57043
	E	5.01081

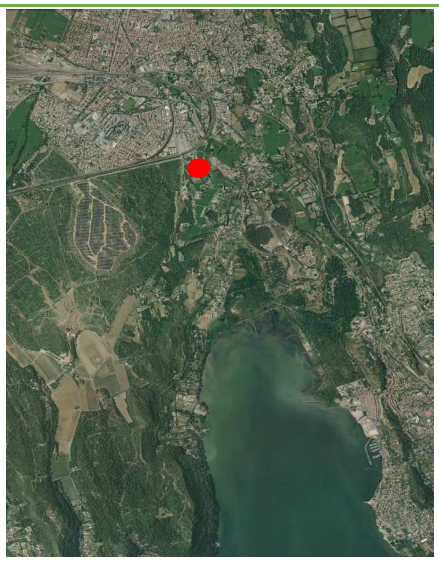

Description de l'ouvrage

Martelière en rive gauche, état bon	*Martelière : Hauteur = 0.30 m ; Largeur = 0.26 m*

Visuels

REMARQUES DU TERRAIN

Fiche ouvrage n°145 - CANAL DU RAOULX
COMMUNE DE MIRAMAS - Bouches-du-Rhône

Date de la visite	26/01/2016	
Localisation de l'ouvrage		
Coordonnées GPS en WGS84	N	43.57039
	E	5.01083

Description de l'ouvrage

Départ gravitaire en rive gauche	*Canlisation en diamètre 200 mm derrière une protection métallique*

Visuels

REMARQUES DU TERRAIN

Fiche ouvrage n°146 - CANAL DU RAOULX
COMMUNE DE MIRAMAS - Bouches-du-Rhône

Date de la visite		26/01/2016
Localisation de l'ouvrage		
Coordonnées GPS en WGS84	N	43.57034
	E	5.01082

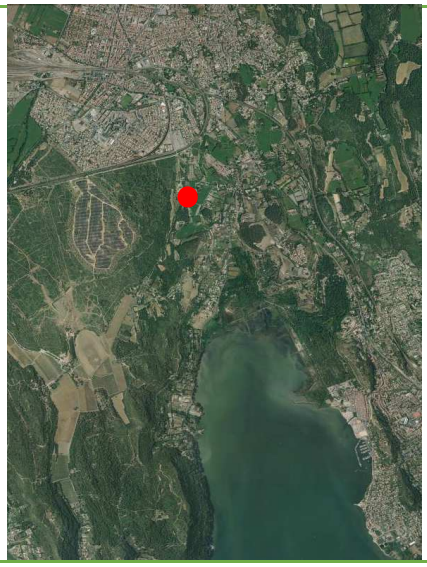

Description de l'ouvrage

Pont en pierre, état moyen	*Largeur du canal sous l'ouvrage = 0.9 m * 2 sections* *Hauteur sous l'ouvrage = 0.65 m*

Visuels

REMARQUES DU TERRAIN

Fiche ouvrage n°147 - CANAL DU RAOULX
COMMUNE DE MIRAMAS - Bouches-du-Rhône

Date de la visite		26/01/2016
Localisation de l'ouvrage		
Coordonnées GPS en WGS84	N	43.56917
	E	5.01096

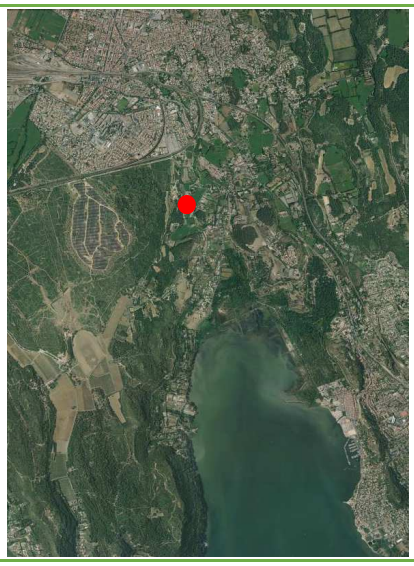

Description de l'ouvrage

Pont, état bon	*Largeur du canal sous l'ouvrage = 1.2 m* *Hauteur sous l'ouvrage = 1.2 m*

Visuels

REMARQUES DU TERRAIN

Fiche ouvrage n°148 - CANAL DU RAOULX
COMMUNE DE MIRAMAS - Bouches-du-Rhône

Date de la visite		26/01/2016
Localisation de l'ouvrage		
Coordonnées GPS en WGS84	N	43.56907
	E	5.01095

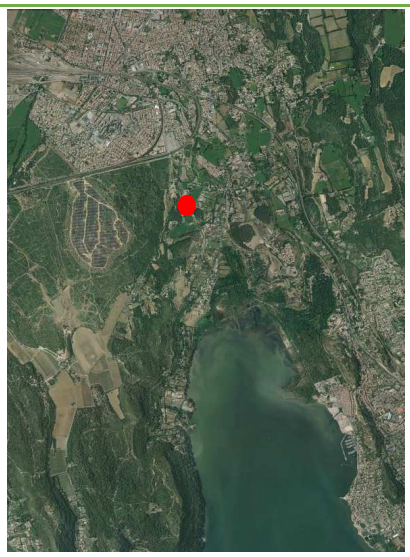

Description de l'ouvrage

Pont, état bon	*Largeur du canal sous l'ouvrage = 1.2 m* *Hauteur sous l'ouvrage = 0.65 m*

Visuels

REMARQUES DU TERRAIN

Fiche ouvrage n°149 - CANAL DU RAOULX
COMMUNE DE MIRAMAS - Bouches-du-Rhône

Date de la visite		26/01/2016
Localisation de l'ouvrage		
Coordonnées GPS en WGS84	N	43.56907
	E	5.01096

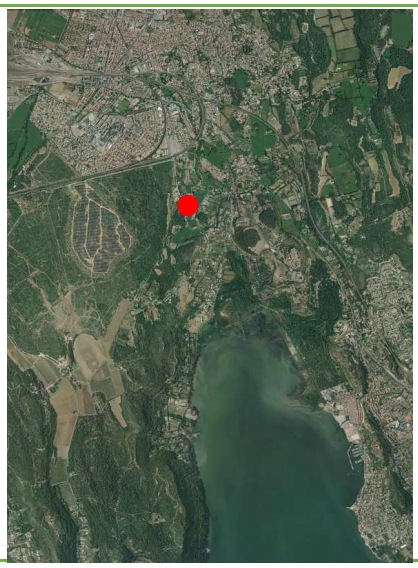

Description de l'ouvrage

Arrivée pluvial en rive gauche

Visuels

REMARQUES DU TERRAIN

Fiche ouvrage n°150 - CANAL DU RAOULX
COMMUNE DE MIRAMAS - Bouches-du-Rhône

Date de la visite		26/01/2016
Localisation de l'ouvrage		
Coordonnées GPS en WGS84	N	43.56899
	E	5.01092

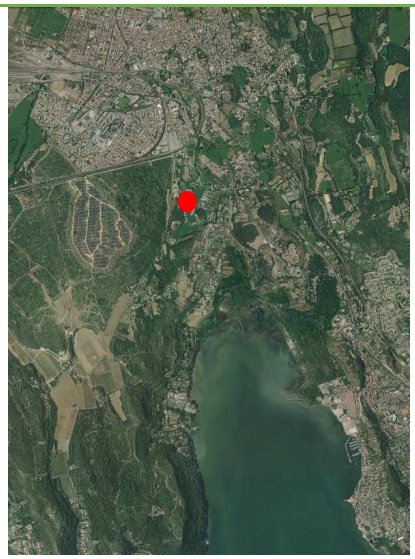

Description de l'ouvrage

Pont sous route état bon	*Largeur du canal sous l'ouvrage = 1.2 m* *Hauteur sous l'ouvrage = 0.55 m*

Visuels

REMARQUES DU TERRAIN

Fiche ouvrage n°151 - CANAL DU RAOULX
COMMUNE DE MIRAMAS - Bouches-du-Rhône

Date de la visite	26/01/2016	
Localisation de l'ouvrage		
Coordonnées GPS en WGS84	N	43.56896
	E	5.01091

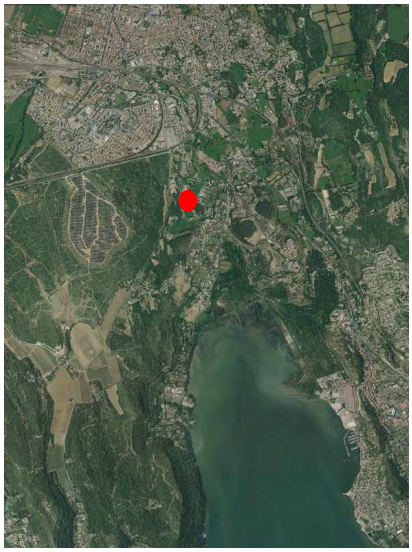

Description de l'ouvrage

Martelière en rive gauche, état bon	*Martelière : Hauteur = 0.40 m ; Largeur = 0.32 m*

Visuels

REMARQUES DU TERRAIN

Fiche ouvrage n°152 - CANAL DU RAOULX
COMMUNE DE MIRAMAS - Bouches-du-Rhône

Date de la visite		26/01/2016
Localisation de l'ouvrage		
Coordonnées GPS en WGS84	N	43.56864
	E	5.01079

Description de l'ouvrage

Pont, bon état	*Largeur du canal sous l'ouvrage = 1.20 m* *Hauteur sous l'ouvrage = 1.23 m*

Visuels

REMARQUES DU TERRAIN

Fiche ouvrage n°153 - CANAL DU RAOULX
COMMUNE DE MIRAMAS - Bouches-du-Rhône

Date de la visite	26/01/2016	
Localisation de l'ouvrage		
Coordonnées GPS en WGS84	N	43.56856
	E	5.01076

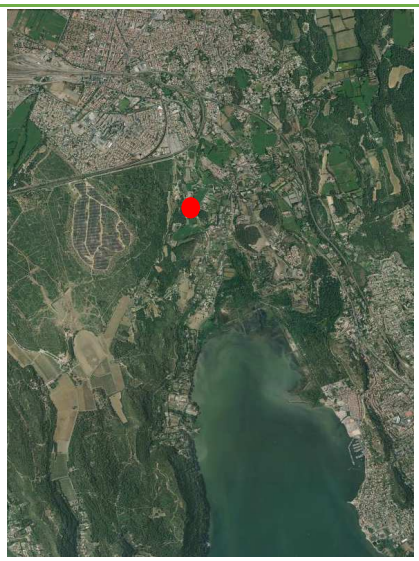

Description de l'ouvrage

Pompage dans le canal en rive droite

Visuels

REMARQUES DU TERRAIN

Fiche ouvrage n°154 - CANAL DU RAOULX
COMMUNE DE MIRAMAS - Bouches-du-Rhône

Date de la visite		26/01/2016
Localisation de l'ouvrage		
Coordonnées GPS en WGS84	N	43.56833
	E	5.01073

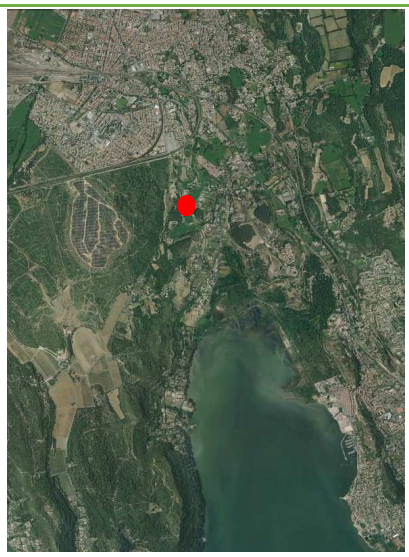

Description de l'ouvrage

Passerelle, ancien ouvrage de régulation du débit	*Hauteur sous l'ouvrage = 1.25 m*

Visuels

REMARQUES DU TERRAIN

Fiche ouvrage n°155 - CANAL DU RAOULX
COMMUNE DE MIRAMAS - Bouches-du-Rhône

Date de la visite		26/01/2016
Localisation de l'ouvrage		
Coordonnées GPS en WGS84	N	43.56802
	E	5.01076

Description de l'ouvrage

Pompage dans le canal en rive gauche

Visuels

REMARQUES DU TERRAIN

Fiche ouvrage n°156 - CANAL DU RAOULX
COMMUNE DE MIRAMAS - Bouches-du-Rhône

Date de la visite		27/01/2016
Localisation de l'ouvrage		
Coordonnées GPS en WGS84	N	43.56752
	E	5.01088

Description de l'ouvrage

Martelière en rive gauche, état bon	*Martelière : Hauteur = 0.50 m ; Largeur = 0.3 m*

Visuels

REMARQUES DU TERRAIN

Fiche ouvrage n°157 - CANAL DU RAOULX
COMMUNE DE MIRAMAS - Bouches-du-Rhône

Date de la visite	27/01/2016	
Localisation de l'ouvrage		
Coordonnées GPS en WGS84	N	43.56698
	E	5.01097

Description de l'ouvrage

Martelière en rive gauche, état bon	*Martelière : Hauteur = 0.30 m ; Largeur = 0.26 m*

Visuels

REMARQUES DU TERRAIN

Avec emplacement pour ouvrage de régulation du débit

Fiche ouvrage n°158 - CANAL DU RAOULX
COMMUNE DE MIRAMAS - Bouches-du-Rhône

Date de la visite		27/01/2016
Localisation de l'ouvrage		
Coordonnées GPS en WGS84	N	43.56864
	E	5.01079

Description de l'ouvrage

Pont, état moyen	*Largeur du canal sous l'ouvrage = 1.30 m* *Hauteur sous l'ouvrage = 1.40 m (voute)*

Visuels

REMARQUES DU TERRAIN

Fiche ouvrage n°159 - CANAL DU RAOULX
COMMUNE DE MIRAMAS - Bouches-du-Rhône

Date de la visite	27/01/2016	
Localisation de l'ouvrage		
Coordonnées GPS en WGS84	N	43.56595
	E	5.01004

Description de l'ouvrage

Martelière en rive gauche, état bon	*Martelière : Hauteur = 0.40 m ; Largeur = 0.32 m*

Visuels

REMARQUES DU TERRAIN

Avec emplacement pour ouvrage de régulation du débit

Fiche ouvrage n°160 - CANAL DU RAOULX
COMMUNE DE MIRAMAS - Bouches-du-Rhône

Date de la visite	27/01/2016	
Localisation de l'ouvrage		
Coordonnées GPS en WGS84	N	43.56546
	E	5.00950

Description de l'ouvrage

Martelière en rive gauche, état bon	*Martelière : Hauteur = 0.40 m ; Largeur = 0.32 m*

Visuels

REMARQUES DU TERRAIN

Avec emplacement pour ouvrage de régulation du débit

Fiche ouvrage n°161 - CANAL DU RAOULX
COMMUNE DE MIRAMAS - Bouches-du-Rhône

Date de la visite	27/01/2016	
Localisation de l'ouvrage		
Coordonnées GPS en WGS84	N	43.56496
	E	5.00934

Description de l'ouvrage

Pompage dans le canal au centre	

Visuels

REMARQUES DU TERRAIN

Trou au centre du canal pour la mise en place de la pompe, régulation de niveau du canal avec piquet (pour la mise en place de bâtard d'eau ?)

Fiche ouvrage n°162 - CANAL DU RAOULX
COMMUNE DE MIRAMAS - Bouches-du-Rhône

Date de la visite		27/01/2016
Localisation de l'ouvrage		
Coordonnées GPS en WGS84	N	43.56483
	E	5.00967

Description de l'ouvrage

Martelière en rive gauche, état moyen	*Martelière : Hauteur = 0.40 m ; Largeur = 0.32 m*

Visuels

REMARQUES DU TERRAIN

Avec emplacement pour ouvrage de régulation du débit

Fiche ouvrage n°163 - CANAL DU RAOULX
COMMUNE DE MIRAMAS - Bouches-du-Rhône

Date de la visite	27/01/2016	
Localisation de l'ouvrage		
Coordonnées GPS en WGS84	N	43.56482
	E	5.01052

Description de l'ouvrage

Martelière en rive gauche, état bon	*Martelière : Hauteur = 0.40 m ; Largeur = 0.32 m*

Visuels

REMARQUES DU TERRAIN

Fiche ouvrage n°164 - CANAL DU RAOULX
COMMUNE DE MIRAMAS - Bouches-du-Rhône

Date de la visite	27/01/2016	
Localisation de l'ouvrage		
Coordonnées GPS en WGS84	N	43.56515
	E	5.01166

Description de l'ouvrage

Martelière en rive gauche, état moyen	*Martelière : Hauteur = 0.35 m ; Largeur = 0.23 m*

Visuels

REMARQUES DU TERRAIN

Avec emplacement pour ouvrage de régulation du débit

Fiche ouvrage n°165 - CANAL DU RAOULX
COMMUNE DE MIRAMAS - Bouches-du-Rhône

Date de la visite	27/01/2016	
Localisation de l'ouvrage		
Coordonnées GPS en WGS84	N	43.56519
	E	5.01193

Description de l'ouvrage

Martelière en rive gauche, état bon	*Martelière : Hauteur = 0.35 m ; Largeur = 0.23 m*

Visuels

REMARQUES DU TERRAIN

Avec emplacement pour ouvrage de régulation du débit

Fiche ouvrage n°166 - CANAL DU RAOULX
COMMUNE DE MIRAMAS - Bouches-du-Rhône

Date de la visite	27/01/2016	
Localisation de l'ouvrage		
Coordonnées GPS en WGS84	N	43.56538
	E	5.01276

Description de l'ouvrage

Martelière en rive gauche, état bon	*Martelière : Hauteur = 0.40 m ; Largeur = 0.30 m*

Visuels

REMARQUES DU TERRAIN

Avec emplacement pour ouvrage de régulation du débit

Fiche ouvrage n°167 - CANAL DU RAOULX
COMMUNE DE MIRAMAS - Bouches-du-Rhône

Date de la visite	27/01/2016	
Localisation de l'ouvrage		
Coordonnées GPS en WGS84	N	43.56534
	E	5.01290

Description de l'ouvrage

Martelière en rive gauche, état bon	*Martelière : Hauteur = 0.30 m ; Largeur = 0.25 m*

Visuels

REMARQUES DU TERRAIN

Fiche ouvrage n°168 - CANAL DU RAOULX
COMMUNE DE MIRAMAS - Bouches-du-Rhône

Date de la visite		27/01/2016
Localisation de l'ouvrage		
Coordonnées GPS en WGS84	N	43.56456
	E	5.01287

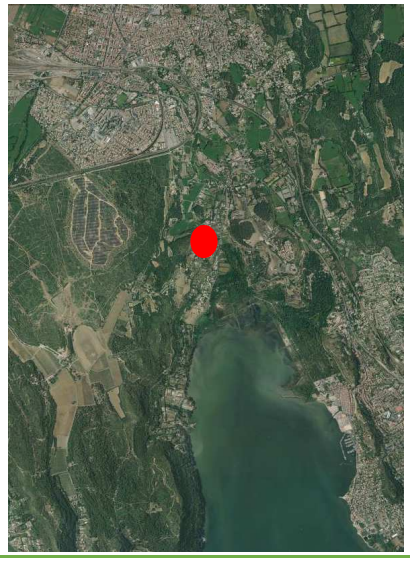

Description de l'ouvrage

Pompage dans le canal en rive gauche, et martelière	*Martelière : Hauteur = 0.30 m ; Largeur = 0.30 m*

Visuels

REMARQUES DU TERRAIN

Fiche ouvrage n°169 - CANAL DU RAOULX
COMMUNE DE MIRAMAS - Bouches-du-Rhône

Date de la visite		27/01/2016
Localisation de l'ouvrage		
Coordonnées GPS en WGS84	N	43.56456
	E	5.01287

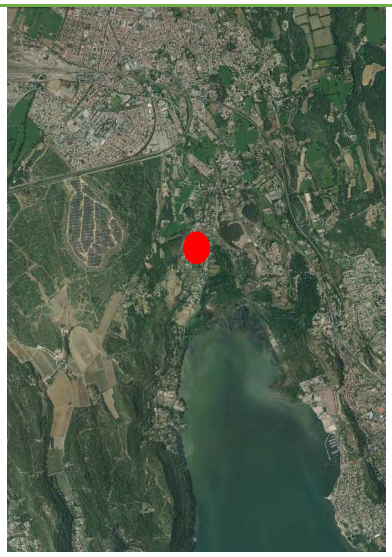

Description de l'ouvrage

Pont, état moyenet passerelle juste en aval	*Hauteur sous l'ouvrage = 1.05 m*

Visuels

REMARQUES DU TERRAIN

Fiche ouvrage n°170 - CANAL DU RAOULX
COMMUNE DE MIRAMAS - Bouches-du-Rhône

Date de la visite	27/01/2016	
Localisation de l'ouvrage		
Coordonnées GPS en WGS84	N	43.56451
	E	5.01286

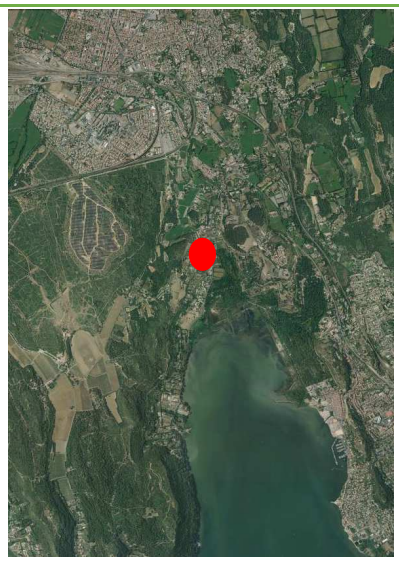

Description de l'ouvrage

Emplacement d'une ancienne martelière en rive gauche,	

Visuels

REMARQUES DU TERRAIN

Fiche ouvrage n°171 - CANAL DU RAOULX
COMMUNE DE MIRAMAS - Bouches-du-Rhône

Date de la visite	27/01/2016	
Localisation de l'ouvrage		
Coordonnées GPS en WGS84	N	43.56432
	E	5.01265

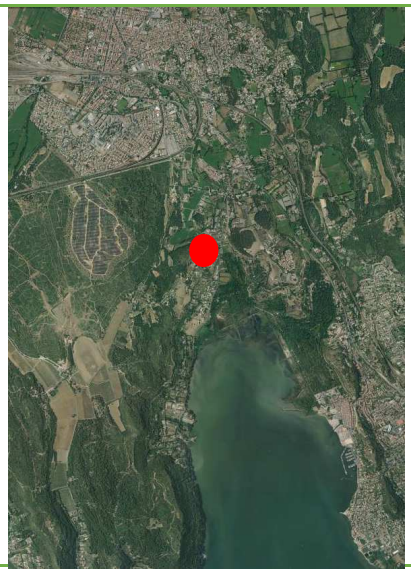

Description de l'ouvrage

Pompage dans le canal en rive droite	

Visuels

REMARQUES DU TERRAIN

2 tuyaux

Fiche ouvrage n°172 - CANAL DU RAOULX
COMMUNE DE MIRAMAS - Bouches-du-Rhône

Date de la visite	27/01/2016	
Localisation de l'ouvrage		
Coordonnées GPS en WGS84	N	43.56385
	E	5.01238

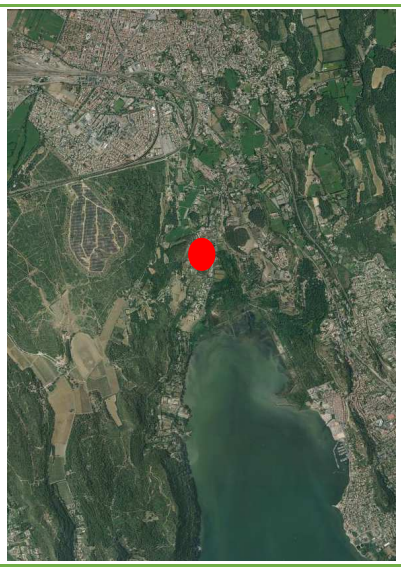

Description de l'ouvrage

Martelière en rive gauche, état bon	*Martelière : Hauteur = 0.30 m ; Largeur = 0.30 m*

Visuels

REMARQUES DU TERRAIN

Avec emplacement pour ouvrage de régulation du débit

Fiche ouvrage n°173 - CANAL DU RAOULX
COMMUNE DE MIRAMAS - Bouches-du-Rhône

Date de la visite	27/01/2016	
Localisation de l'ouvrage		
Coordonnées GPS en WGS84	N	43.56339
	E	5.01223

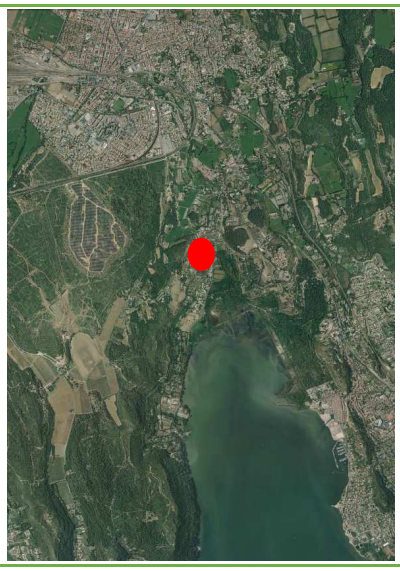

Description de l'ouvrage

Martelière en rive gauche, état bon	*Martelière : Hauteur = 0.30 m ; Largeur = 0.30 m*

Visuels

REMARQUES DU TERRAIN

Avec emplacement pour ouvrage de régulation du débit

Fiche ouvrage n°174 - CANAL DU RAOULX
COMMUNE DE MIRAMAS - Bouches-du-Rhône

Date de la visite	27/01/2016	
Localisation de l'ouvrage		
Coordonnées GPS en WGS84	N	43.56313
	E	5.01217

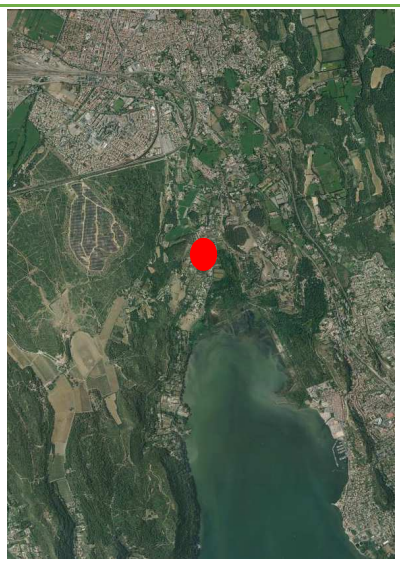

Description de l'ouvrage

Martelière en rive gauche, état bon	*Martelière : Hauteur = 0.40 m ; Largeur = 0.25 m*

Visuels

REMARQUES DU TERRAIN

Avec prise pour alimentation permanente (dispositif interdit)

Fiche ouvrage n°175 - CANAL DU RAOULX
COMMUNE DE MIRAMAS - Bouches-du-Rhône

Date de la visite		27/01/2016
Localisation de l'ouvrage		
Coordonnées GPS en WGS84	N	43.56310
	E	5.01209

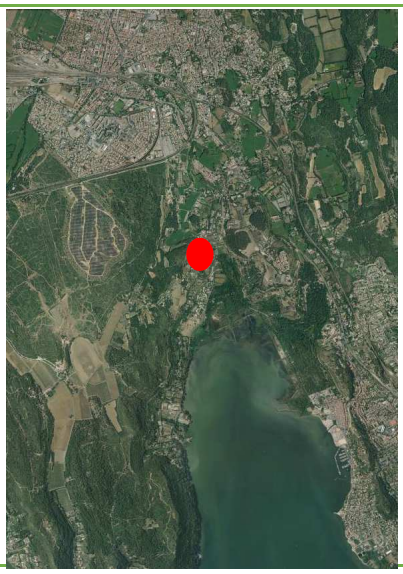

Description de l'ouvrage

Martelière en rive gauche, hors service, bloquée	*Martelière : Hauteur = 0.30 m ; Largeur = 0.25 m*

Visuels

REMARQUES DU TERRAIN

Fiche ouvrage n°176 - CANAL DU RAOULX
COMMUNE DE MIRAMAS - Bouches-du-Rhône

Date de la visite		27/01/2016
Localisation de l'ouvrage		
Coordonnées GPS en WGS84	N	43.56310
	E	5.01209

Description de l'ouvrage

Martelière en rive gauche, état moyen, a priori n'est pas utilisée	*Martelière : Hauteur = 0.40 m ; Largeur = 0.30 m*

Visuels

REMARQUES DU TERRAIN

Fiche ouvrage n°177 - CANAL DU RAOULX
COMMUNE DE MIRAMAS - Bouches-du-Rhône

Date de la visite		27/01/2016
Localisation de l'ouvrage		
Coordonnées GPS en WGS84	N	43.56219
	E	5.01208

Description de l'ouvrage

Martelière en rive gauche, état bon	*Martelière : Hauteur = 0.30 m ; Largeur = 0.30 m*

Visuels

REMARQUES DU TERRAIN

Avec emplacement pour ouvrage de régulation du débit

Fiche ouvrage n°178 - CANAL DU RAOULX
COMMUNE DE MIRAMAS - Bouches-du-Rhône

Date de la visite		27/01/2016
Localisation de l'ouvrage		
Coordonnées GPS en WGS84	N	43.56217
	E	5.01213

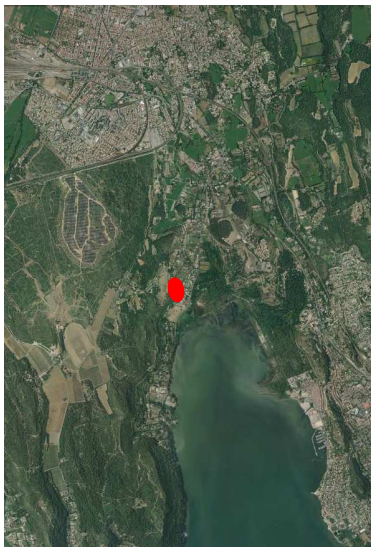

Description de l'ouvrage

Pont sur route, état moyen	*Largeur du canal sous l'ouvrage = 0.7 m * 2 = 1.40 m* *Hauteur sous l'ouvrage = 0.65 m*

Visuels

REMARQUES DU TERRAIN

Fiche ouvrage n°179 - CANAL DU RAOULX
COMMUNE DE MIRAMAS - Bouches-du-Rhône

Date de la visite	27/01/2016	
Localisation de l'ouvrage		
Coordonnées GPS en WGS84	N	43.56205
	E	5.01252

Description de l'ouvrage

Martelière en rive gauche, état bon	*Martelière : Hauteur = 0.30 m ; Largeur = 0.30 m*

Visuels

REMARQUES DU TERRAIN

Fiche ouvrage n°180 - CANAL DU RAOULX
COMMUNE DE MIRAMAS - Bouches-du-Rhône

Date de la visite	27/01/2016	
Localisation de l'ouvrage		
Coordonnées GPS en WGS84	N	43.56176
	E	5.01243

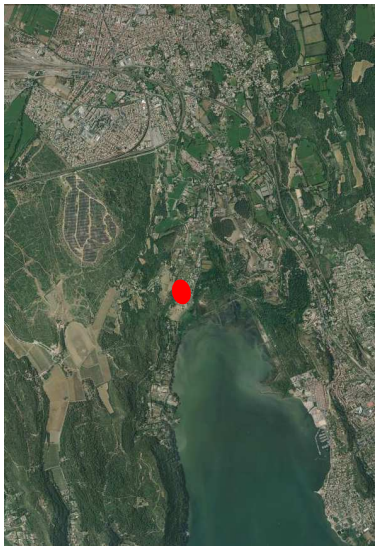

Description de l'ouvrage

Martelière en rive gauche, état bon	*Martelière : Hauteur = 0.30 m ; Largeur = 0.30 m*

Visuels

REMARQUES DU TERRAIN

Avec emplacement pour ouvrage de régulation du débit

Fiche ouvrage n°181 - CANAL DU RAOULX
COMMUNE DE MIRAMAS - Bouches-du-Rhône

Date de la visite		27/01/2016
Localisation de l'ouvrage		
Coordonnées GPS en WGS84	N	43.56165
	E	5.01245

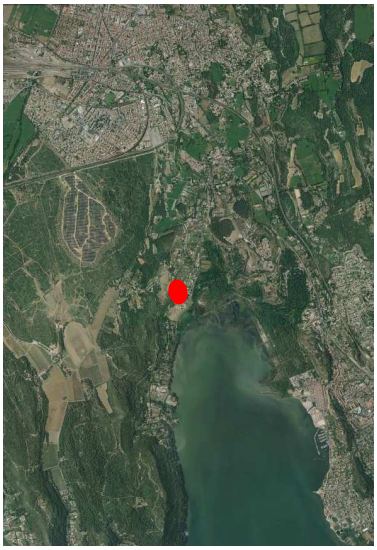

Description de l'ouvrage

Pompage dans le canal en rive droite

Visuels

REMARQUES DU TERRAIN

Trou en rive droite au fond pour emplacement de la crépine

Fiche ouvrage n°182 - CANAL DU RAOULX
COMMUNE DE MIRAMAS - Bouches-du-Rhône

Date de la visite		27/01/2016
Localisation de l'ouvrage		
Coordonnées GPS en WGS84	N	43.56138
	E	5.01249

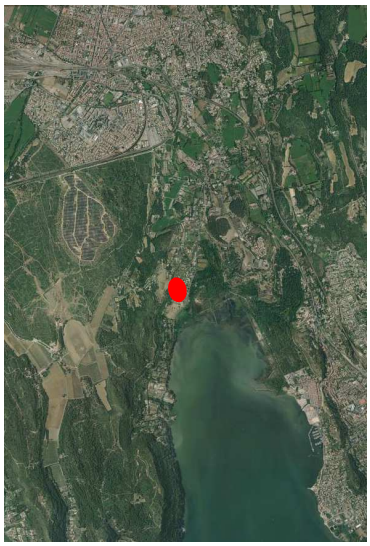

Description de l'ouvrage

3 passerelles ou traverses successives

Visuels

REMARQUES DU TERRAIN

Fiche ouvrage n°183 - CANAL DU RAOULX
COMMUNE DE MIRAMAS - Bouches-du-Rhône

Date de la visite		27/01/2016
Localisation de l'ouvrage		
Coordonnées GPS en WGS84	N	43.56119
	E	5.01245

Description de l'ouvrage

Martelière en rive gauche, état bon	*Martelière : Hauteur = 0.30 m ; Largeur = 0.30 m*

Visuels

REMARQUES DU TERRAIN

Fiche ouvrage n°184 - CANAL DU RAOULX
COMMUNE DE MIRAMAS - Bouches-du-Rhône

Date de la visite	27/01/2016	
Localisation de l'ouvrage		
Coordonnées GPS en WGS84	N	43.56113
	E	5.01241

Description de l'ouvrage

Martelière en rive gauche, mauvais état, soudée	*Martelière : Hauteur = 0.30 m ; Largeur = 0.30 m*

Visuels

REMARQUES DU TERRAIN

Fiche ouvrage n°185 - CANAL DU RAOULX
COMMUNE DE MIRAMAS - Bouches-du-Rhône

Date de la visite	27/01/2016	
Localisation de l'ouvrage		
Coordonnées GPS en WGS84	N	43.56103
	E	5.01232

Description de l'ouvrage

Pompage dans le canal en rive gauche, passerelle

Visuels

REMARQUES DU TERRAIN

Fiche ouvrage n°186 - CANAL DU RAOULX
COMMUNE DE MIRAMAS - Bouches-du-Rhône

Date de la visite		27/01/2016
Localisation de l'ouvrage		
Coordonnées GPS en WGS84	N	43.56064
	E	5.01223

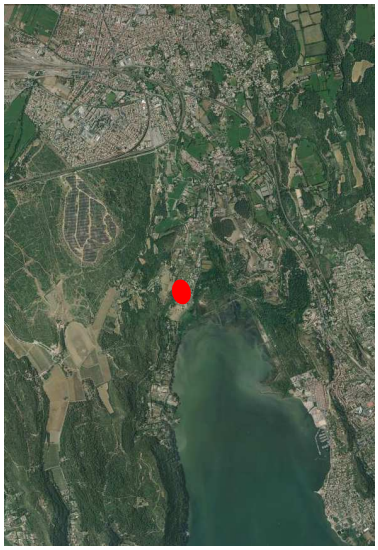

Description de l'ouvrage

Pompage dans le canal en rive droite

Visuels

REMARQUES DU TERRAIN

2 tuyaux

Fiche ouvrage n°187 - CANAL DU RAOULX
COMMUNE DE MIRAMAS - Bouches-du-Rhône

Date de la visite		27/01/2016
Localisation de l'ouvrage		
Coordonnées GPS en WGS84	N	43.56060
	E	5.01224

Description de l'ouvrage

Pont, état moyen	*Largeur du canal sous l'ouvrage = 0.7 m* *Hauteur sous l'ouvrage = 1.3 m*

Visuels

REMARQUES DU TERRAIN

Fiche ouvrage n°188 - CANAL DU RAOULX
COMMUNE DE MIRAMAS - Bouches-du-Rhône

Date de la visite		27/01/2016
Localisation de l'ouvrage		
Coordonnées GPS en WGS84	N	43.56046
	E	5.01229

Description de l'ouvrage

Martelière en rive gauche, hors service

Visuels

REMARQUES DU TERRAIN

Fiche ouvrage n°189 - CANAL DU RAOULX
COMMUNE DE MIRAMAS - Bouches-du-Rhône

Date de la visite		27/01/2016
Localisation de l'ouvrage		
Coordonnées GPS en WGS84	N	43.55997
	E	5.01227

Description de l'ouvrage

Ancienne Martelière en rive gauche, hors service

Visuels

REMARQUES DU TERRAIN

Fiche ouvrage n°190 - CANAL DU RAOULX
COMMUNE DE MIRAMAS - Bouches-du-Rhône

Date de la visite		27/01/2016
Localisation de l'ouvrage		
Coordonnées GPS en WGS84	N	43.55980
	E	5.01222

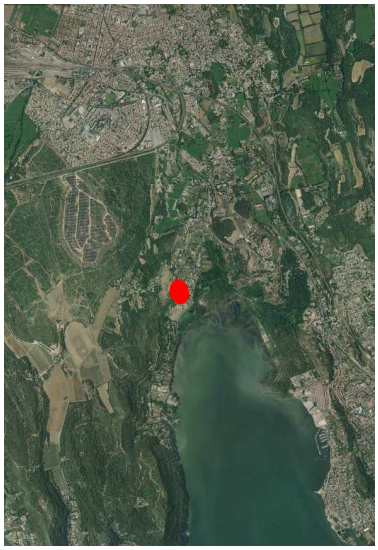

Description de l'ouvrage

Ancienne Martelière en rive gauche, hors service

Visuels

REMARQUES DU TERRAIN

Fiche ouvrage n°191 - CANAL DU RAOULX
COMMUNE DE MIRAMAS - Bouches-du-Rhône

Date de la visite		27/01/2016
Localisation de l'ouvrage		
Coordonnées GPS en WGS84	N	43.55962
	E	5.01225

Description de l'ouvrage

Pompage dans le canal en rive gauche, et martelière état moyen	*Martelière : Hauteur = 0.40 m ; Largeur = 0.23 m*

Visuels

REMARQUES DU TERRAIN

Fiche ouvrage n°192 - CANAL DU RAOULX
COMMUNE DE MIRAMAS - Bouches-du-Rhône

Date de la visite		27/01/2016
Localisation de l'ouvrage		
Coordonnées GPS en WGS84	N	43.55952
	E	5.01214

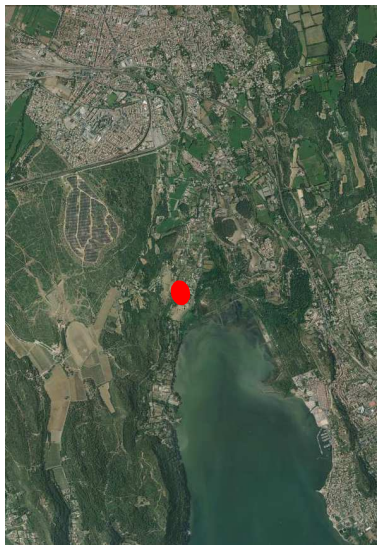

Description de l'ouvrage

Martelière en rive gauche, état bon	*Martelière : Hauteur = 0.30 m ; Largeur = 0.30 m*

Visuels

REMARQUES DU TERRAIN

Fiche ouvrage n°193 - CANAL DU RAOULX
COMMUNE DE MIRAMAS - Bouches-du-Rhône

Date de la visite	27/01/2016	
Localisation de l'ouvrage		
Coordonnées GPS en WGS84	N	43.55936
	E	5.01193

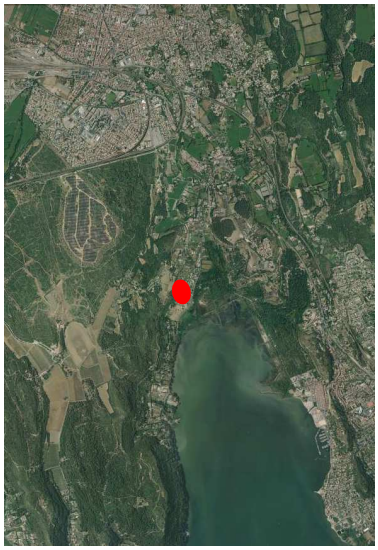

Description de l'ouvrage

Pompage dans le canal en rive gauche, et ancienne martelière hors service

Visuels

REMARQUES DU TERRAIN

2 tuyaux

Fiche ouvrage n°194 - CANAL DU RAOULX
COMMUNE DE MIRAMAS - Bouches-du-Rhône

Date de la visite		27/01/2016
Localisation de l'ouvrage		
Coordonnées GPS en WGS84	N	43.55909
	E	5.01169

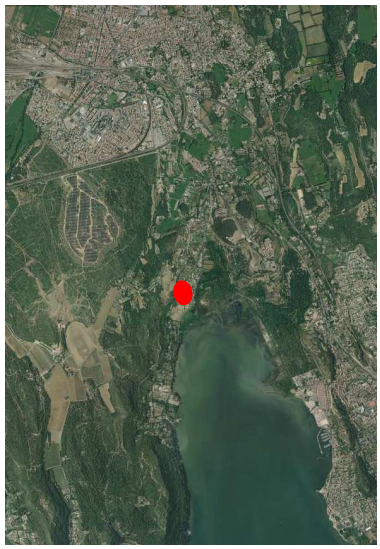

Description de l'ouvrage

Pompage dans le canal en rive droite

Visuels

REMARQUES DU TERRAIN

Pompe et ouvrage de régulation du niveau

Fiche ouvrage n°195 - CANAL DU RAOULX
COMMUNE DE MIRAMAS - Bouches-du-Rhône

Date de la visite		27/01/2016
Localisation de l'ouvrage		
Coordonnées GPS en WGS84	N	43.55889
	E	5.01162

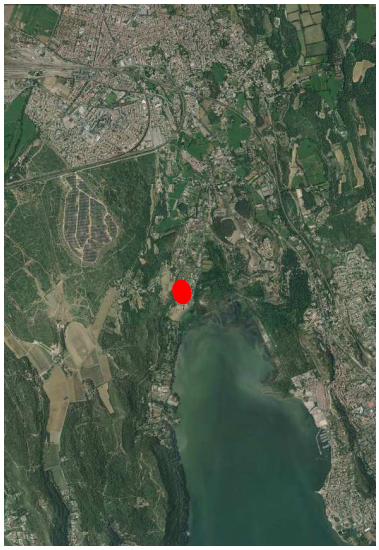

Description de l'ouvrage

Pompage dans le canal en rive gauche, et ancienne martelière hors service

Visuels

REMARQUES DU TERRAIN

Fiche ouvrage n°196 - CANAL DU RAOULX
COMMUNE DE MIRAMAS - Bouches-du-Rhône

Date de la visite	27/01/2016	
Localisation de l'ouvrage		
Coordonnées GPS en WGS84	N	43.55847
	E	5.01169

Description de l'ouvrage

Martelière en rive gauche, état moyen	*Martelière : Hauteur = 0.30 m ; Largeur = 0.30 m*

Visuels

REMARQUES DU TERRAIN

Fiche ouvrage n°197 - CANAL DU RAOULX
COMMUNE DE MIRAMAS - Bouches-du-Rhône

Date de la visite	27/01/2016	
Localisation de l'ouvrage		
Coordonnées GPS en WGS84	N	43.55807
	E	5.01126

Description de l'ouvrage

Martelière en rive gauche, état moyen, non utilisée

Visuels

REMARQUES DU TERRAIN

Fiche ouvrage n°198 - CANAL DU RAOULX
COMMUNE DE MIRAMAS - Bouches-du-Rhône

Date de la visite		27/01/2016
Localisation de l'ouvrage		
Coordonnées GPS en WGS84	N	43.55770
	E	5.01106

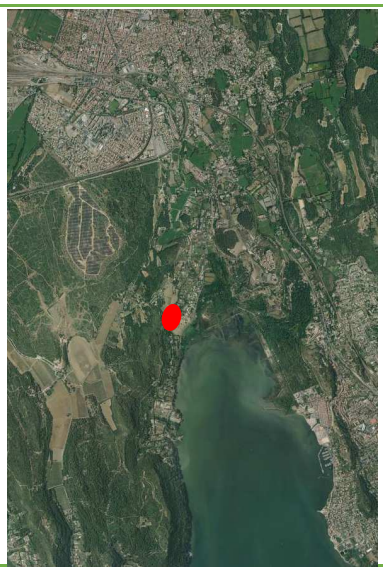

Description de l'ouvrage

Martelière en rive gauche, hors service, non utilisée	*Martelière : Hauteur = 0.30 m ; Largeur = 0.30 m*

Visuels

REMARQUES DU TERRAIN

Fiche ouvrage n°199 - CANAL DU RAOULX
COMMUNE DE MIRAMAS - Bouches-du-Rhône

Date de la visite		27/01/2016
Localisation de l'ouvrage		
Coordonnées GPS en WGS84	N	43.55756
	E	5.01094

Description de l'ouvrage

Pont, état moyen

Visuels

REMARQUES DU TERRAIN

Fiche ouvrage n°200 - CANAL DU RAOULX
COMMUNE DE MIRAMAS - Bouches-du-Rhône

Date de la visite		27/01/2016
Localisation de l'ouvrage		
Coordonnées GPS en WGS84	N	43.55693
	E	5.01047

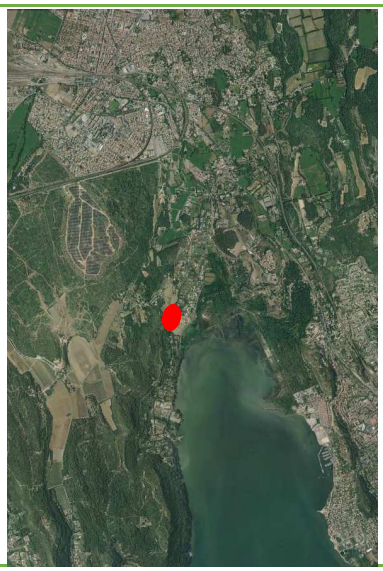

Description de l'ouvrage

Pompage dans le canal en rive gauche, et ancienne martelière hors service

Visuels

REMARQUES DU TERRAIN

Départ en gravitaire par la crépine

Fiche ouvrage n°201 - CANAL DU RAOULX
COMMUNE DE MIRAMAS - Bouches-du-Rhône

Date de la visite		27/01/2016
Localisation de l'ouvrage		
Coordonnées GPS en WGS84	N	43.55628
	E	5.01030

Description de l'ouvrage

Martelière en rive gauche, bon état

Visuels

REMARQUES DU TERRAIN

Fiche ouvrage n°202 - CANAL DU RAOULX
COMMUNE DE MIRAMAS - Bouches-du-Rhône

Date de la visite		27/01/2016
Localisation de l'ouvrage		
Coordonnées GPS en WGS84	N	43.55603
	E	5.01019

Description de l'ouvrage

Passerelle , 2 blocs

Visuels

REMARQUES DU TERRAIN

Fiche ouvrage n°203 - CANAL DU RAOULX
COMMUNE DE MIRAMAS - Bouches-du-Rhône

Date de la visite	27/01/2016	
Localisation de l'ouvrage		
Coordonnées GPS en WGS84	N	43.55542
	E	5.01032

Description de l'ouvrage

Martelière en rive gauche, état moyen	*Martelière : Hauteur = 0.30 m ; Largeur = 0.30 m*

Visuels

REMARQUES DU TERRAIN

Fiche ouvrage n°204 - CANAL DU RAOULX
COMMUNE DE MIRAMAS - Bouches-du-Rhône

Date de la visite		27/01/2016
Localisation de l'ouvrage		
Coordonnées GPS en WGS84	N	43.55536
	E	5.01030

Description de l'ouvrage

Pont, état bon	*Hauteur sous ouvrage = 0.85 m*

Visuels

REMARQUES DU TERRAIN

Fiche ouvrage n°205 - CANAL DU RAOULX
COMMUNE DE MIRAMAS - Bouches-du-Rhône

Date de la visite		27/01/2016
Localisation de l'ouvrage		
Coordonnées GPS en WGS84	N	43.55497
	E	5.01045

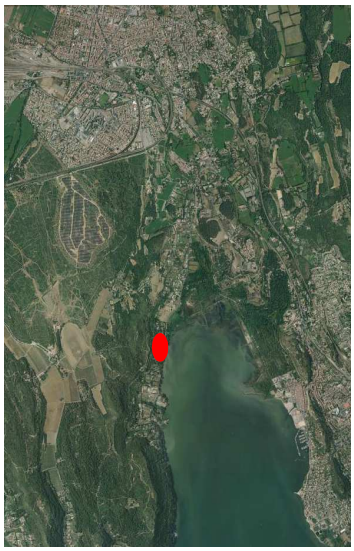

Description de l'ouvrage

Passerelle, état bon	*Hauteur sous ouvrage = 0.80 m*

Visuels

REMARQUES DU TERRAIN

Fiche ouvrage n°206 - CANAL DU RAOULX
COMMUNE DE MIRAMAS - Bouches-du-Rhône

Date de la visite	27/01/2016	
Localisation de l'ouvrage		
Coordonnées GPS en WGS84	N	43.55483
	E	5.01049

Description de l'ouvrage

Martelière en rive gauche, état moyen, non utilisée	*Martelière : Hauteur = 0.30 m ; Largeur = 0.30 m*

Visuels

REMARQUES DU TERRAIN

Fiche ouvrage n°207 - CANAL DU RAOULX
COMMUNE DE MIRAMAS - Bouches-du-Rhône

Date de la visite		27/01/2016
Localisation de l'ouvrage		
Coordonnées GPS en WGS84	N	43.55445
	E	5.01047

Description de l'ouvrage

Passerelle et départ gravitaireen rive droite

Visuels

REMARQUES DU TERRAIN

A cet endroit, on observe une grille en rive droite qui alimentait (ou alimente toujours ?) un canal souterrain ancien

Fiche ouvrage n°208 - CANAL DU RAOULX
COMMUNE DE MIRAMAS - Bouches-du-Rhône

Date de la visite	27/01/2016	
Localisation de l'ouvrage		
Coordonnées GPS en WGS84	N	43.55410
	E	5.01052

Description de l'ouvrage

Martelière en rive gauche, état bon	*Martelière : Hauteur = 0.30 m ; Largeur = 0.30 m*

Visuels

REMARQUES DU TERRAIN

Fiche ouvrage n°209 - CANAL DU RAOULX
COMMUNE DE MIRAMAS - Bouches-du-Rhône

Date de la visite		27/01/2016
Localisation de l'ouvrage		
Coordonnées GPS en WGS84	N	43.55387
	E	5.01051

Description de l'ouvrage

Martelière en rive gauche, hors service soudée	*Martelière : Hauteur = 0.30 m ; Largeur = 0.30 m*

Visuels

REMARQUES DU TERRAIN

Fiche ouvrage n°210 - CANAL DU RAOULX
COMMUNE DE MIRAMAS - Bouches-du-Rhône

Date de la visite		27/01/2016
Localisation de l'ouvrage		
Coordonnées GPS en WGS84	N	43.55315
	E	5.01051

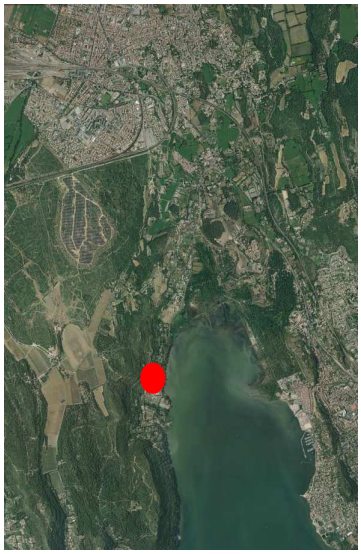

Description de l'ouvrage

Martelière en rive gauche, état bon	*Martelière : Hauteur = 0.30 m ; Largeur = 0.30 m*

Visuels

REMARQUES DU TERRAIN

Fiche ouvrage n°211 - CANAL DU RAOULX
COMMUNE DE MIRAMAS - Bouches-du-Rhône

Date de la visite		27/01/2016
Localisation de l'ouvrage		
Coordonnées GPS en WGS84	N	43.55306
	E	5.01047

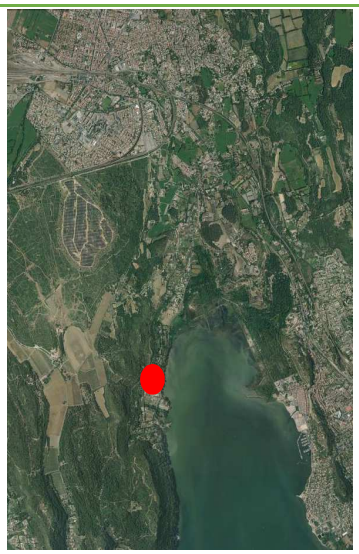

Description de l'ouvrage

Passerelle, état bon	*Hauteur sous ouvrage = 0.82 m*

Visuels

REMARQUES DU TERRAIN

Fiche ouvrage n°212 - CANAL DU RAOULX
COMMUNE DE MIRAMAS - Bouches-du-Rhône

Date de la visite		27/01/2016
Localisation de l'ouvrage		
Coordonnées GPS en WGS84	N	43.55297
	E	5.01039

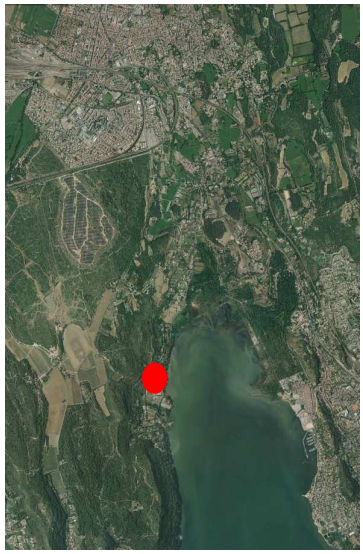

Description de l'ouvrage

Martelière en rive gauche, état moyen	*Martelière : Hauteur = 0.30 m ; Largeur = 0.30 m*

Visuels

REMARQUES DU TERRAIN

Fiche ouvrage n°213 - CANAL DU RAOULX
COMMUNE DE MIRAMAS - Bouches-du-Rhône

Date de la visite	27/01/2016	
Localisation de l'ouvrage		
Coordonnées GPS en WGS84	N	43.55261
	E	5.01026

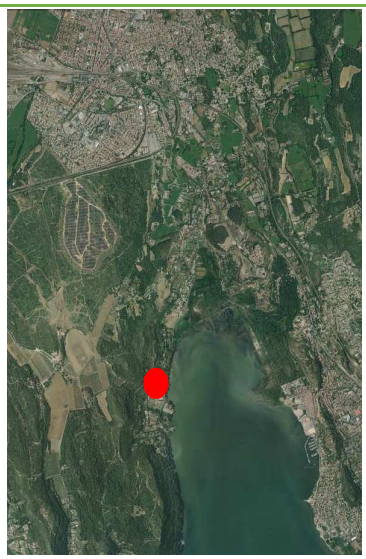

Description de l'ouvrage

Martelière en rive gauche, état moyen	*Martelière : Hauteur = 0.30 m ; Largeur = 0.30 m*

Visuels

REMARQUES DU TERRAIN

Fiche ouvrage n°214 - CANAL DU RAOULX
COMMUNE DE MIRAMAS - Bouches-du-Rhône

Date de la visite	27/01/2016	
Localisation de l'ouvrage		
Coordonnées GPS en WGS84	N	43.55251
	E	5.01028

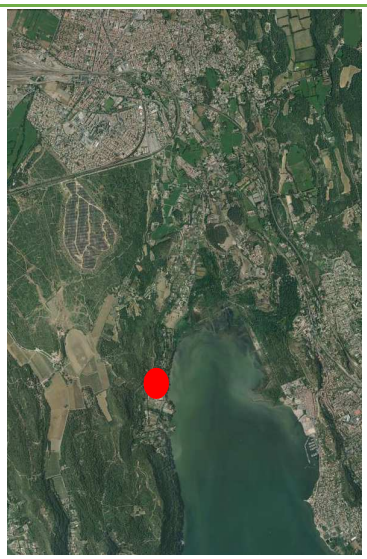

Description de l'ouvrage

Martelière en rive gauche, hors service soudée	*Martelière : Hauteur = 0.30 m ; Largeur = 0.30 m*

Visuels

REMARQUES DU TERRAIN

Fiche ouvrage n°215 - CANAL DU RAOULX
COMMUNE DE MIRAMAS - Bouches-du-Rhône

Date de la visite		27/01/2016
Localisation de l'ouvrage		
Coordonnées GPS en WGS84	N	43.55219
	E	5.01025

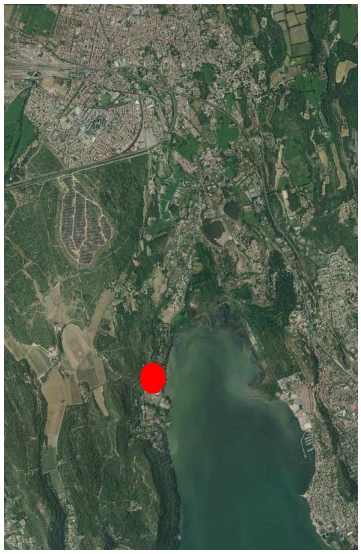

Description de l'ouvrage

Martelière en rive gauche, état bon	*Martelière : Hauteur = 0.30 m ; Largeur = 0.30 m*

Visuels

REMARQUES DU TERRAIN

Fiche ouvrage n°216 - CANAL DU RAOULX
COMMUNE DE MIRAMAS - Bouches-du-Rhône

Date de la visite		27/01/2016
Localisation de l'ouvrage		
Coordonnées GPS en WGS84	N	43.55207
	E	5.01026

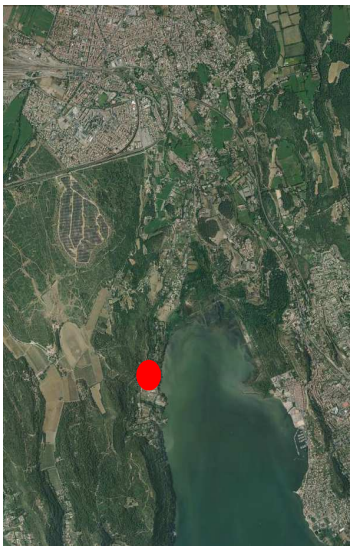

Description de l'ouvrage

Passerelle, état bon	*Hauteur sous ouvrage = 0.80 m*

Visuels

REMARQUES DU TERRAIN

Fiche ouvrage n°217 - CANAL DU RAOULX
COMMUNE DE MIRAMAS - Bouches-du-Rhône

Date de la visite	27/01/2016	
Localisation de l'ouvrage		
Coordonnées GPS en WGS84	N	43.55170
	E	5.01020

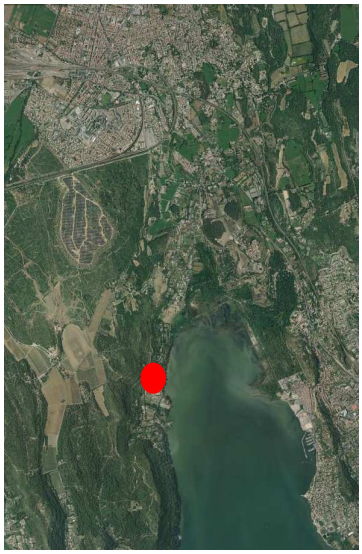

Description de l'ouvrage

Martelière en rive gauche, état bon	*Martelière : Hauteur = 0.47 m ; Largeur = 0.25 m*

Visuels

REMARQUES DU TERRAIN

Fiche ouvrage n°218 - CANAL DU RAOULX
COMMUNE DE MIRAMAS - Bouches-du-Rhône

Date de la visite	27/01/2016	
Localisation de l'ouvrage		
Coordonnées GPS en WGS84	N	43.55164
	E	5.01015

Description de l'ouvrage

Martelière en rive gauche, état moyen	*Martelière : Hauteur = 0.30 m ; Largeur = 0.30 m*

Visuels

REMARQUES DU TERRAIN

Fiche ouvrage n°219 - CANAL DU RAOULX
COMMUNE DE MIRAMAS - Bouches-du-Rhône

Date de la visite		27/01/2016
Localisation de l'ouvrage		
Coordonnées GPS en WGS84	N	43.55156
	E	5.01012

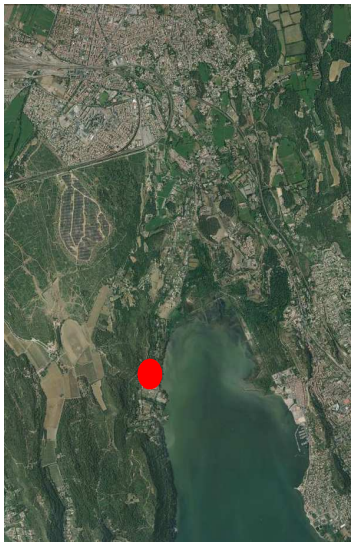

Description de l'ouvrage

Passerelle, état bon	*Hauteur sous ouvrage = 0.80 m*

Visuels

REMARQUES DU TERRAIN

Fiche ouvrage n°220 - CANAL DU RAOULX
COMMUNE DE MIRAMAS - Bouches-du-Rhône

Date de la visite		27/01/2016
Localisation de l'ouvrage		
Coordonnées GPS en WGS84	N	43.55149
	E	5.01007

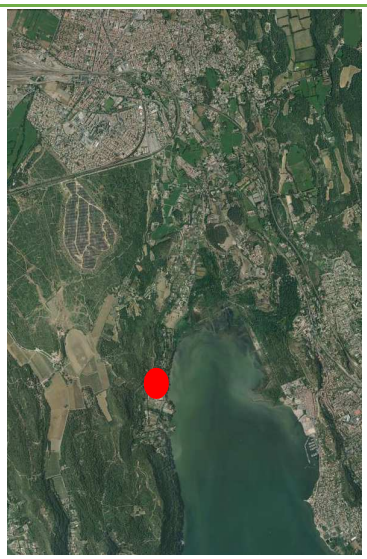

Description de l'ouvrage

Martelière en rive gauche, hors service soudée, ne sert pas	*Martelière : Hauteur = 0.50 m ; Largeur = 0.25 m*

Visuels

REMARQUES DU TERRAIN

Fiche ouvrage n°221 - CANAL DU RAOULX
COMMUNE DE MIRAMAS - Bouches-du-Rhône

Date de la visite		27/01/2016
Localisation de l'ouvrage		
Coordonnées GPS en WGS84	N	43.55122
	E	5.00979

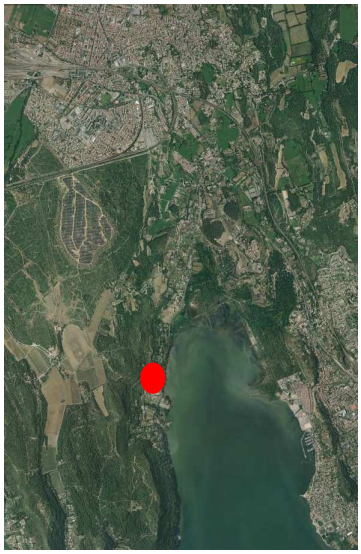

Description de l'ouvrage

Martelière en rive gauche, état bon	*Martelière : Hauteur = 0.30 m ; Largeur = 0.30 m*

Visuels

REMARQUES DU TERRAIN

Alimente un irrigant important en volume

Fiche ouvrage n°222 - CANAL DU RAOULX
COMMUNE DE MIRAMAS - Bouches-du-Rhône

Date de la visite		27/01/2016
Localisation de l'ouvrage		
Coordonnées GPS en WGS84	N	43.55119
	E	5.00962

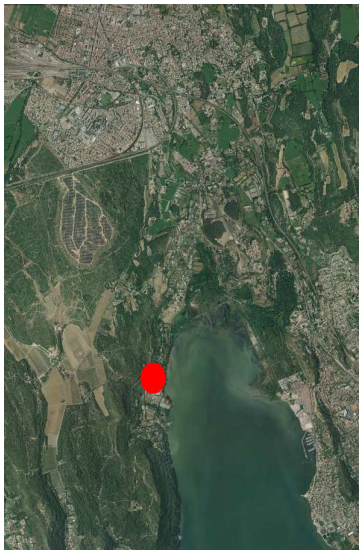

Description de l'ouvrage

Martelière en rive gauche, état bon	*Martelière : Hauteur = 0.30 m ; Largeur = 0.30 m*

Visuels

REMARQUES DU TERRAIN

Fiche ouvrage n°223 - CANAL DU RAOULX
COMMUNE DE MIRAMAS - Bouches-du-Rhône

Date de la visite		27/01/2016
Localisation de l'ouvrage		
Coordonnées GPS en WGS84	N	43.55116
	E	5.00938

Description de l'ouvrage

Martelière en rive gauche, état bon	*Martelière : Hauteur = 0.30 m ; Largeur = 0.30 m*

Visuels

REMARQUES DU TERRAIN

Fiche ouvrage n°224 - CANAL DU RAOULX
COMMUNE DE MIRAMAS - Bouches-du-Rhône

Date de la visite		27/01/2016
Localisation de l'ouvrage		
Coordonnées GPS en WGS84	N	43.55012
	E	5.00730

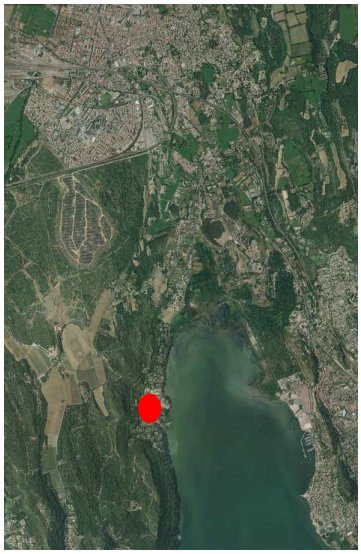

Description de l'ouvrage

Martelière en rive gauche, hors service soudée

Visuels

REMARQUES DU TERRAIN

Fiche ouvrage n°225 - CANAL DU RAOULX
COMMUNE DE MIRAMAS - Bouches-du-Rhône

Date de la visite		27/01/2016
Localisation de l'ouvrage		
Coordonnées GPS en WGS84	N	43.54992
	E	5.00706

Description de l'ouvrage

Passerelle, état bon	*Hauteur sous ouvrage = 0.80 m*

Visuels

REMARQUES DU TERRAIN

Fiche ouvrage n°226 - CANAL DU RAOULX
COMMUNE DE MIRAMAS - Bouches-du-Rhône

Date de la visite		27/01/2016
Localisation de l'ouvrage		
Coordonnées GPS en WGS84	N	43.54967
	E	5.00712

Description de l'ouvrage

Martelière en rive gauche, hors service soudée	*Martelière : Hauteur = 0.30 m ; Largeur = 0.30 m*

Visuels

REMARQUES DU TERRAIN

Fiche ouvrage n°227 - CANAL DU RAOULX
COMMUNE DE MIRAMAS - Bouches-du-Rhône

Date de la visite		27/01/2016
Localisation de l'ouvrage		
Coordonnées GPS en WGS84	N	43.54865
	E	5.00717

Description de l'ouvrage

Martelière en rive gauche, état bon, neuve	*Martelière : Hauteur = 0.30 m ; Largeur = 0.30 m*

Visuels

REMARQUES DU TERRAIN

Fiche ouvrage n°228 - CANAL DU RAOULX
COMMUNE DE MIRAMAS - Bouches-du-Rhône

Date de la visite		27/01/2016
Localisation de l'ouvrage		
Coordonnées GPS en WGS84	N	43.54800
	E	5.00716

Description de l'ouvrage

Martelière en rive gauche, hors service soudée	*Martelière : Hauteur = 0.30 m ; Largeur = 0.30 m*

Visuels

REMARQUES DU TERRAIN

Avec emplacement pour la mise en place d'un bâtard d'eau à l'aval

Fiche ouvrage n°229 - CANAL DU RAOULX
COMMUNE DE MIRAMAS - Bouches-du-Rhône

Date de la visite		27/01/2016
Localisation de l'ouvrage		
Coordonnées GPS en WGS84	N	43.54765
	E	5.00724

Description de l'ouvrage

Martelière en rive gauche, hors service soudée, remplacement prévu en 2016	*Martelière : Hauteur = 0.30 m ; Largeur = 0.30 m*

Visuels

REMARQUES DU TERRAIN

Avec emplacement pour la mise en place d'un bâtard d'eau à l'aval

Fiche ouvrage n°230 - CANAL DU RAOULX
COMMUNE DE MIRAMAS - Bouches-du-Rhône

Date de la visite		27/01/2016
Localisation de l'ouvrage		
Coordonnées GPS en WGS84	N	43.54729
	E	5.00715

Description de l'ouvrage

Martelière en rive gauche, hors service soudée, remplacement prévu en 2016

Visuels

REMARQUES DU TERRAIN

Avec emplacement pour la mise en place d'un bâtard d'eau à l'aval, Présence d' un départ gravitaire au sein de la martelière

Fiche ouvrage n°231 - CANAL DU RAOULX
COMMUNE DE MIRAMAS - Bouches-du-Rhône

Date de la visite		27/01/2016
Localisation de l'ouvrage		
Coordonnées GPS en WGS84	N	43.54684
	E	5.00699

Description de l'ouvrage

Pont, état bon	*Hauteur sous ouvrage = 0.80 m*

Visuels

REMARQUES DU TERRAIN

Fiche ouvrage n°232 - CANAL DU RAOULX
COMMUNE DE MIRAMAS - Bouches-du-Rhône

Date de la visite		27/01/2016
Localisation de l'ouvrage		
Coordonnées GPS en WGS84	N	43.54680
	E	5.00697

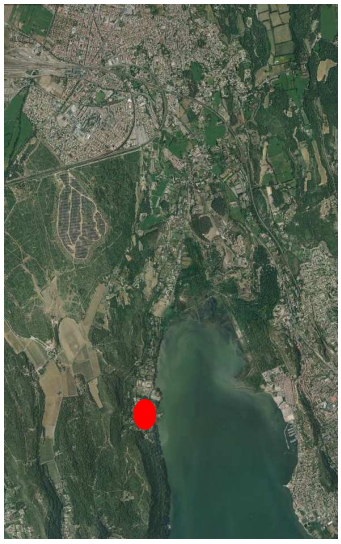

Description de l'ouvrage

Martelière en rive gauche, hors service, soudée

Visuels

REMARQUES DU TERRAIN

Fiche ouvrage n°233 - CANAL DU RAOULX
COMMUNE DE MIRAMAS - Bouches-du-Rhône

Date de la visite		27/01/2016
Localisation de l'ouvrage		
Coordonnées GPS en WGS84	N	43.54659
	E	5.00683

Description de l'ouvrage

Martelière en rive gauche, état bon	*Martelière : Hauteur = 0.45 m ; Largeur = 0.45 m*

Visuels

REMARQUES DU TERRAIN

Fiche ouvrage n°234 - CANAL DU RAOULX
COMMUNE DE MIRAMAS - Bouches-du-Rhône

Date de la visite		27/01/2016
Localisation de l'ouvrage		
Coordonnées GPS en WGS84	N	43.54655
	E	5.00676

Description de l'ouvrage

Pont, état bon	*Hauteur sous ouvrage = 0.80 m*

Visuels

REMARQUES DU TERRAIN

Fiche ouvrage n°235 - CANAL DU RAOULX
COMMUNE DE MIRAMAS - Bouches-du-Rhône

Date de la visite		27/01/2016
Localisation de l'ouvrage		
Coordonnées GPS en WGS84	N	43.54638
	E	5.00664

Description de l'ouvrage

Passerelle, état bon	*Hauteur sous ouvrage = 0.80 m*

Visuels

REMARQUES DU TERRAIN

Fiche ouvrage n°236 - CANAL DU RAOULX
COMMUNE DE MIRAMAS - Bouches-du-Rhône

Date de la visite		27/01/2016
Localisation de l'ouvrage		
Coordonnées GPS en WGS84	N	43.54638
	E	5.00664

Description de l'ouvrage

Martelière en rive gauche, hors service soudée,	*Martelière : Hauteur = 0.30 m ; Largeur = 0.30 m*

Visuels

REMARQUES DU TERRAIN

Fiche ouvrage n°237 - CANAL DU RAOULX
COMMUNE DE MIRAMAS - Bouches-du-Rhône

Date de la visite		27/01/2016
Localisation de l'ouvrage		
Coordonnées GPS en WGS84	N	43.54570
	E	5.00652



Description de l'ouvrage

Martelière en rive gauche, hors service soudée,	*Martelière : Hauteur = 0.30 m ; Largeur = 0.30 m*

Visuels

REMARQUES DU TERRAIN

Avec emplacement pour la mise en place d'un bâtard d'eau à l'aval,

Fiche ouvrage n°238 - CANAL DU RAOULX
COMMUNE DE MIRAMAS - Bouches-du-Rhône

Date de la visite	27/01/2016	
Localisation de l'ouvrage		
Coordonnées GPS en WGS84	N	43.54542
	E	5.00654

Description de l'ouvrage

Martelière en rive gauche, état bon, neuve	*Martelière : Hauteur = 0.30 m ; Largeur = 0.30 m*

Visuels

REMARQUES DU TERRAIN

Avec emplacement pour la mise en place d'un bâtard d'eau à l'aval,

Fiche ouvrage n°239 - CANAL DU RAOULX
COMMUNE DE MIRAMAS - Bouches-du-Rhône

Date de la visite	27/01/2016	
Localisation de l'ouvrage		
Coordonnées GPS en WGS84	N	43.54537
	E	5.00658

Description de l'ouvrage

Martelière en rive gauche, état moyen, sera changée en 2016	*Martelière : Hauteur = 0.30 m ; Largeur = 0.30 m*

Visuels

REMARQUES DU TERRAIN

Avec emplacement pour la mise en place d'un bâtard d'eau à l'aval,

Fiche ouvrage n°240 - CANAL DU RAOULX
COMMUNE DE MIRAMAS - Bouches-du-Rhône

Date de la visite		27/01/2016
Localisation de l'ouvrage		
Coordonnées GPS en WGS84	N	43.54536
	E	5.00656

Description de l'ouvrage

Passerelle, état bon	*Hauteur sous ouvrage = 1.35 m*

Visuels

REMARQUES DU TERRAIN

Fiche ouvrage n°241 - CANAL DU RAOULX
COMMUNE DE MIRAMAS - Bouches-du-Rhône

Date de la visite		27/01/2016
Localisation de l'ouvrage		
Coordonnées GPS en WGS84	N	43.54489
	E	5.00658

Description de l'ouvrage

Passerelle, état bon	*Hauteur sous ouvrage = 0.80 m*

Visuels

REMARQUES DU TERRAIN

Fiche ouvrage n°242 - CANAL DU RAOULX
COMMUNE DE MIRAMAS - Bouches-du-Rhône

Date de la visite		27/01/2016
Localisation de l'ouvrage		
Coordonnées GPS en WGS84	N	43.54478
	E	5.00655

Description de l'ouvrage

Martelière en rive gauche, hors service soudée,

Visuels

REMARQUES DU TERRAIN

Avec emplacement pour la mise en place d'un bâtard d'eau à l'aval,

Fiche ouvrage n°243 - CANAL DU RAOULX
COMMUNE DE MIRAMAS - Bouches-du-Rhône

Date de la visite		27/01/2016
Localisation de l'ouvrage		
Coordonnées GPS en WGS84	N	43.54473
	E	5.00652



Description de l'ouvrage

Arrivée pluvial d'une petite toiture dans le canal en rive gauche	

Visuels

REMARQUES DU TERRAIN

Fiche ouvrage n°244 - CANAL DU RAOULX
COMMUNE DE MIRAMAS - Bouches-du-Rhône

Date de la visite		27/01/2016
Localisation de l'ouvrage		
Coordonnées GPS en WGS84	N	43.54443
	E	5.00650

Description de l'ouvrage

Martelière en rive gauche, hors service soudée,

Visuels

REMARQUES DU TERRAIN

Avec emplacement pour la mise en place d'un bâtard d'eau à l'aval,

Fiche ouvrage n°245 - CANAL DU RAOULX
COMMUNE DE MIRAMAS - Bouches-du-Rhône

Date de la visite		27/01/2016
Localisation de l'ouvrage		
Coordonnées GPS en WGS84	N	43.54443
	E	5.00650

Description de l'ouvrage

Pompage dans le canal en rive gauche,

Visuels

REMARQUES DU TERRAIN

Fiche ouvrage n°246 - CANAL DU RAOULX
COMMUNE DE MIRAMAS - Bouches-du-Rhône

Date de la visite		27/01/2016
Localisation de l'ouvrage		
Coordonnées GPS en WGS84	N	43.54441
	E	5.00651

Description de l'ouvrage

Passerelle, état bon	*Hauteur sous ouvrage = 1.20 m*

Visuels

REMARQUES DU TERRAIN

Fiche ouvrage n°247 - CANAL DU RAOULX
COMMUNE DE MIRAMAS - Bouches-du-Rhône

Date de la visite	27/01/2016	
Localisation de l'ouvrage		
Coordonnées GPS en WGS84	N	43.54461
	E	5.00684

Description de l'ouvrage

Martelière en rive gauche, état moyen,	*Martelière : Hauteur = 0.30 m ; Largeur = 0.30 m*

Visuels

REMARQUES DU TERRAIN

Avec emplacement pour la mise en place d'un bâtard d'eau à l'aval,

Fiche ouvrage n°248 - CANAL DU RAOULX
COMMUNE DE MIRAMAS - Bouches-du-Rhône

Date de la visite		27/01/2016
Localisation de l'ouvrage		
Coordonnées GPS en WGS84	N	43.54466
	E	5.00696

Description de l'ouvrage

Pont, état moyen	*Hauteur sous ouvrage = 1.22 m*

Visuels

REMARQUES DU TERRAIN

Fiche ouvrage n°249 - CANAL DU RAOULX
COMMUNE DE MIRAMAS - Bouches-du-Rhône

Date de la visite		27/01/2016
Localisation de l'ouvrage		
Coordonnées GPS en WGS84	N	43.54489
	E	5.00736

Description de l'ouvrage

Pompage dans le canal en rive gauche,

Visuels

REMARQUES DU TERRAIN

Fiche ouvrage n°250 - CANAL DU RAOULX
COMMUNE DE MIRAMAS - Bouches-du-Rhône

Date de la visite		27/01/2016
Localisation de l'ouvrage		
Coordonnées GPS en WGS84	N	43.54495
	E	5.00761

Description de l'ouvrage

2 Martelières en rive gauche, dont 1 hors service et 1 état moyen,

Visuels

REMARQUES DU TERRAIN

Avec emplacement pour la mise en place d'un bâtard d'eau à l'aval,

Fiche ouvrage n°251 - CANAL DU RAOULX
COMMUNE DE MIRAMAS - Bouches-du-Rhône

Date de la visite	27/01/2016	
Localisation de l'ouvrage		
Coordonnées GPS en WGS84	N	43.54502
	E	5.00796

Description de l'ouvrage

Martelière en rive gauche, hors service, soudée	*Martelière : Hauteur = 0.30 m ; Largeur = 0.30 m*

Visuels

REMARQUES DU TERRAIN

Avec emplacement pour la mise en place d'un bâtard d'eau à l'aval,

Fiche ouvrage n°252 - CANAL DU RAOULX
COMMUNE DE MIRAMAS - Bouches-du-Rhône

Date de la visite	27/01/2016	
Localisation de l'ouvrage		
Coordonnées GPS en WGS84	N	43.54501
	E	5.00821

Description de l'ouvrage

Martelière en rive gauche, hors service, soudée	*Martelière : Hauteur = 0.30 m ; Largeur = 0.30 m*

Visuels

REMARQUES DU TERRAIN

Avec emplacement pour la mise en place d'un bâtard d'eau à l'aval,

Fiche ouvrage n°253 - CANAL DU RAOULX
COMMUNE DE MIRAMAS - Bouches-du-Rhône

Date de la visite		27/01/2016
Localisation de l'ouvrage		
Coordonnées GPS en WGS84	N	43.54497
	E	5.00849

Description de l'ouvrage

Ancienne Martelière en rive gauche, disparue

Visuels

REMARQUES DU TERRAIN

Avec emplacement pour la mise en place d'un bâtard d'eau à l'aval,

Fiche ouvrage n°254 - CANAL DU RAOULX
COMMUNE DE MIRAMAS - Bouches-du-Rhône

Date de la visite		27/01/2016
Localisation de l'ouvrage		
Coordonnées GPS en WGS84	N	43.54488
	E	5.00857

Description de l'ouvrage

Passerelle, état moyen	*Hauteur sous ouvrage = 1.80 m*

Visuels

REMARQUES DU TERRAIN

Fiche ouvrage n°255 - CANAL DU RAOULX
COMMUNE DE MIRAMAS - Bouches-du-Rhône

Date de la visite		27/01/2016
Localisation de l'ouvrage		
Coordonnées GPS en WGS84	N	43.54486
	E	5.00866

Description de l'ouvrage

Martelière en rive gauche, hors service, soudée	*Martelière : Hauteur = 0.40 m ; Largeur = 0.27 m*

Visuels

REMARQUES DU TERRAIN

Avec emplacement pour la mise en place d'un bâtard d'eau à l'aval,

Fiche ouvrage n°256 - CANAL DU RAOULX
COMMUNE DE MIRAMAS - Bouches-du-Rhône

Date de la visite		27/01/2016
Localisation de l'ouvrage		
Coordonnées GPS en WGS84	N	43.54456
	E	5.00953

Description de l'ouvrage

Passerelle, état bon	*Hauteur sous ouvrage = 2.0 m*

Visuels

REMARQUES DU TERRAIN

Fiche ouvrage n°257 - CANAL DU RAOULX
COMMUNE DE MIRAMAS - Bouches-du-Rhône

Date de la visite		27/01/2016
Localisation de l'ouvrage		
Coordonnées GPS en WGS84	N	43.54456
	E	5.00958

Description de l'ouvrage

Martelière en rive gauche, bon état	*Martelière : Hauteur = 0.30 m ; Largeur = 0.3 m*

Visuels

REMARQUES DU TERRAIN

Avec emplacement pour la mise en place d'un bâtard d'eau à l'aval,

Fiche ouvrage n°258 - CANAL DU RAOULX
COMMUNE DE MIRAMAS - Bouches-du-Rhône

Date de la visite	27/01/2016	
Localisation de l'ouvrage		
Coordonnées GPS en WGS84	N	43.54444
	E	5.00978

Description de l'ouvrage

Martelière en rive gauche, bon état, passerelle à l'aval	*Martelière : Hauteur = 0.30 m ; Largeur = 0.3 m*

Visuels

REMARQUES DU TERRAIN

Avec emplacement pour la mise en place d'un bâtard d'eau à l'aval,

Fiche ouvrage n°259 - CANAL DU RAOULX
COMMUNE DE MIRAMAS - Bouches-du-Rhône

Date de la visite		27/01/2016
Localisation de l'ouvrage		
Coordonnées GPS en WGS84	N	43.54404
	E	5.01045

Description de l'ouvrage

Canal recouvert par dalle béton, état bon	*Hauteur sous ouvrage = 0.8 m*

Visuels

REMARQUES DU TERRAIN

photo de gauche : vue de l'amont
photo de droite : vue de l'ouvrage depuis l'aval
Ouvrage construit sur le canal sans autorisation
Relation avec le propriétaire des parcelles "conflictuelle"

Fiche ouvrage n°260 - CANAL DU RAOULX
COMMUNE DE MIRAMAS - Bouches-du-Rhône

Date de la visite		27/01/2016
Localisation de l'ouvrage		
Coordonnées GPS en WGS84	N	43.54393
	E	5.01057

Description de l'ouvrage

Départ gravitaire vers un bassin en rive gauche

Visuels

REMARQUES DU TERRAIN

Départ situé juste en sortie de la zone bétonnée sur le canal (ouvrage 259)

Fiche ouvrage n°261 - CANAL DU RAOULX
COMMUNE DE MIRAMAS - Bouches-du-Rhône

Date de la visite		27/01/2016
Localisation de l'ouvrage		
Coordonnées GPS en WGS84	N	43.54380
	E	5.01069

Description de l'ouvrage

Passerelle, état bon	*Hauteur sous ouvrage = 0.8 m*

Visuels

REMARQUES DU TERRAIN

Le propriétaire de la parcelle a clôturé le canal de chaque côté

Fiche ouvrage n°262 - CANAL DU RAOULX
COMMUNE DE MIRAMAS - Bouches-du-Rhône

Date de la visite		27/01/2016
Localisation de l'ouvrage		
Coordonnées GPS en WGS84	N	43.54375
	E	5.01069

Description de l'ouvrage

Martelière en rive gauche, hors service soudée	*Martelière : Hauteur = 0.30 m ; Largeur = 0.3 m*

Visuels

REMARQUES DU TERRAIN

Fiche ouvrage n°263 - CANAL DU RAOULX
COMMUNE DE MIRAMAS - Bouches-du-Rhône

Date de la visite		27/01/2016
Localisation de l'ouvrage		
Coordonnées GPS en WGS84	N	43.54342
	E	5.01088

Description de l'ouvrage

Pompage dans le canal en rive gauche,

Visuels

REMARQUES DU TERRAIN

Fiche ouvrage n°264 - CANAL DU RAOULX
COMMUNE DE MIRAMAS - Bouches-du-Rhône

Date de la visite		27/01/2016
Localisation de l'ouvrage		
Coordonnées GPS en WGS84	N	43.54339
	E	5.01088

Description de l'ouvrage

Pompage dans le canal en rive droite,

Visuels

REMARQUES DU TERRAIN

Fiche ouvrage n°265 - CANAL DU RAOULX
COMMUNE DE MIRAMAS - Bouches-du-Rhône

Date de la visite		27/01/2016
Localisation de l'ouvrage		
Coordonnées GPS en WGS84	N	43.54339
	E	5.01088

Description de l'ouvrage

Ouvrage de régulation du débit	*Dimension Largeur = 0.6 m * hauteur = 0.6 m*

Visuels

REMARQUES DU TERRAIN

En cas de surverse, l'eau passe par le côté gauche de l'ouvrage et arrive au dégrilleur sans passer par l'ouvrage de régulation situé côté droit

Fiche ouvrage n°266 - CANAL DU RAOULX
COMMUNE DE MIRAMAS - Bouches-du-Rhône

Date de la visite	27/01/2016	
Localisation de l'ouvrage		
Coordonnées GPS en WGS84	N	43.54335
	E	5.01110

Description de l'ouvrage

Arrivée pluvial en rive gauche	

Visuels

REMARQUES DU TERRAIN

Le canal se situe sous la grille, dans cette partie en pente forte le canal se dirige vers l'exutoire dans l'étang de Berre

Fiche ouvrage n°267 - CANAL DU RAOULX
COMMUNE DE MIRAMAS - Bouches-du-Rhône

Date de la visite		27/01/2016
Localisation de l'ouvrage		
Coordonnées GPS en WGS84	N	43.54339
	E	5.01147

Description de l'ouvrage

Syphon sous route au dessus de l'étang

Visuels

REMARQUES DU TERRAIN

Ouvrage très proche de l'exutoire du canal dans l'étang (quelques dizaines de mètres en aval sous la route)

Fiche ouvrage n°268 - CANAL DU RAOULX
COMMUNE DE MIRAMAS - Bouches-du-Rhône

Date de la visite	27/01/2016	
Localisation de l'ouvrage		
Coordonnées GPS en WGS84	N	43.54343
	E	5.01161

Description de l'ouvrage

Départ gravitaire à l'aval du syphon	

Visuels

REMARQUES DU TERRAIN

Ouvrage très proche de l'exutoire du canal dans l'étang