















LEGENDE CARTOGRAPHIE C.1 à C.7

"LOCALISATION DES ACTIONS DU PLAN EN FAVEUR DE LA BIODIVERSITE DU HAUT-RHÔNE"

	A.1-01 ; A.2-38 ; A.3-73 ; A.12-73 ; A.13-38 ; A.14-73 ; B.4-38 ; B.5-38
	A.4-T (inventaire départemental 73 en cours)
	A.5-T (inclus certains boisements relevant de B.9-T)
	A.6-T
	A.7-01 ; A.8-01 ; A.9-01 ; A.10-01 ; A.11-01
	A.15-T
	A.16-01
	A.20-T
	B.1-T
	B.2-T
	B.6-T
	B.7-T
	B.8-38
	B.9-T (inclus certaines zones humides relevant de A.5-T)