

**CARNET DE VANNAGE**

NUMERO DE VANNE  
**VS\_234**

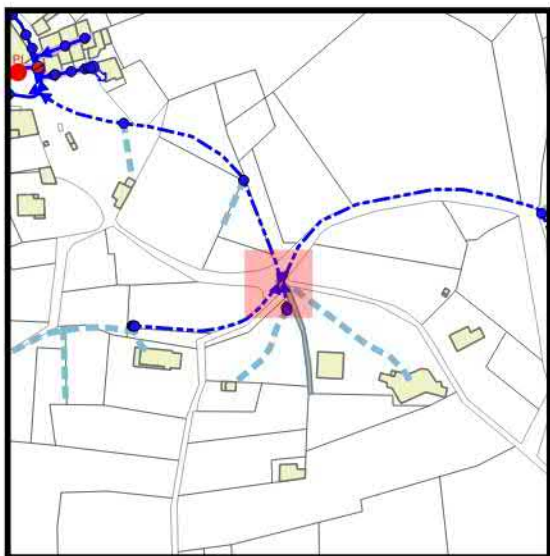
TYPE DE VANNE  
**VANNE DE SECTIONNEMENT**

Coordonnées L93 -CC45

|            |            |
|------------|------------|
| EST        | NORD       |
| 1826962.58 | 4203828.59 |

|              |               |         |              |
|--------------|---------------|---------|--------------|
| LOCALISATION | ETAT_VANNE    | VISIBLE | MANOEUVRABLE |
| VOIRIE       | VANNE OUVERTE | VISIBLE | OUI          |

LIEU-DIT  
**PRE DU VERRE**



|          |            |          |            |          |            |
|----------|------------|----------|------------|----------|------------|
| REPERE A | DISTANCE A | REPERE B | DISTANCE B | REPERE C | DIST_TRI_3 |
| PANNEAU  | 7.6        | PANNEAU  | 8.95       |          | 0          |

**CARNET DE VANNAGE**

NUMERO DE VANNE  
**VBT\_235**


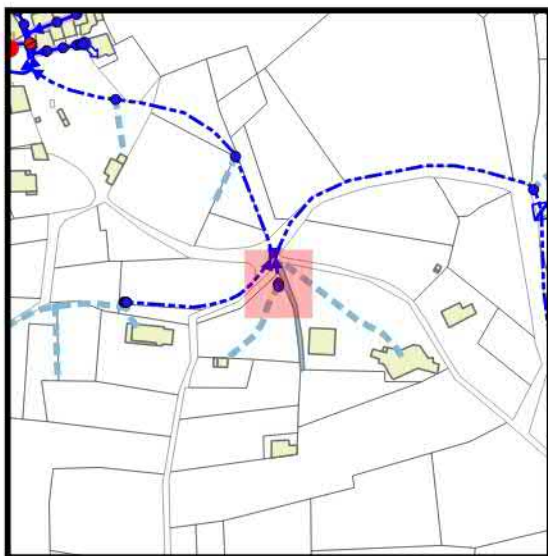
TYPE DE VANNE  
**VANNE DE BRANCHEMENT**

Coordonnées L93 -CC45

|            |           |
|------------|-----------|
| EST        | NORD      |
| 1826966.85 | 4203816.1 |

|               |               |         |              |
|---------------|---------------|---------|--------------|
| LOCALISATION  | ETAT_VANNE    | VISIBLE | MANOEUVRABLE |
| BORD DE ROUTE | VANNE OUVERTE | VISIBLE | OUI          |

LIEU-DIT  
**LES MICHALONS**



|              |            |          |            |          |            |
|--------------|------------|----------|------------|----------|------------|
| REPÈRE A     | DISTANCE A | REPÈRE B | DISTANCE B | REPÈRE C | DIST_TRI_3 |
| ANGLE DE MUR | 1.75       | REGARD   | 2.2        |          | 0          |

**CARNET DE VANNAGE**

NUMERO DE VANNE  
**VBT\_236**

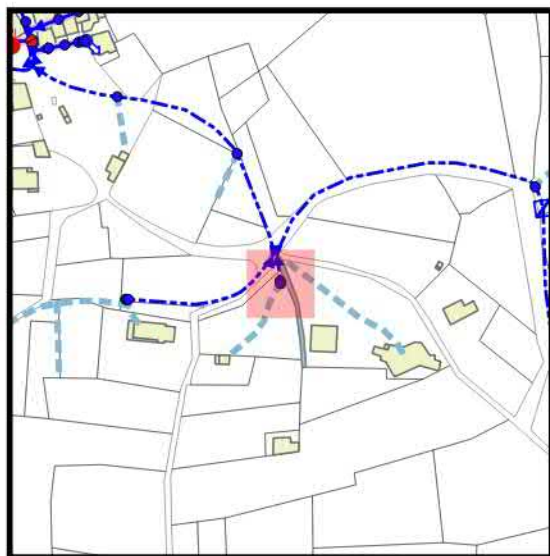
TYPE DE VANNE  
**VANNE DE BRANCHEMENT**

Coordonnées L93 -CC45

|            |            |
|------------|------------|
| EST        | NORD       |
| 1826967.01 | 4203814.64 |

|               |               |         |              |
|---------------|---------------|---------|--------------|
| LOCALISATION  | ETAT_VANNE    | VISIBLE | MANOEUVRABLE |
| BORD DE ROUTE | VANNE OUVERTE | VISIBLE | OUI          |

LIEU-DIT  
**LES MICHALONS**



|              |            |          |            |          |            |
|--------------|------------|----------|------------|----------|------------|
| REPÈRE A     | DISTANCE A | REPÈRE B | DISTANCE B | REPÈRE C | DIST_TRI_3 |
| ANGLE DE MUR | 1.4        | REGARD   | 2.1        |          | 0          |

**CARNET DE VANNAGE**

NUMERO DE VANNE  
**VBT\_237**

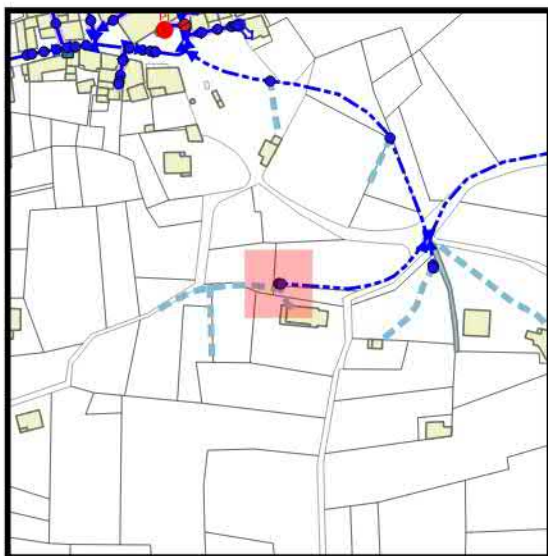
TYPE DE VANNE  
**VANNE DE BRANCHEMENT**

Coordonnées L93 -CC45

|            |            |
|------------|------------|
| EST        | NORD       |
| 1826885.77 | 4203806.42 |

|              |               |         |              |
|--------------|---------------|---------|--------------|
| LOCALISATION | ETAT_VANNE    | VISIBLE | MANOEUVRABLE |
| CHAMP        | VANNE OUVERTE | VISIBLE | OUI          |

LIEU-DIT  
**PRE DU VERRE**



|          |            |          |            |          |            |
|----------|------------|----------|------------|----------|------------|
| REPÈRE A | DISTANCE A | REPÈRE B | DISTANCE B | REPÈRE C | DIST_TRI_3 |
| CLOTURE  | 1.25       | BI       | 1.55       |          | 0          |

**CARNET DE VANNAGE**

NUMERO DE VANNE  
**VBT\_238**


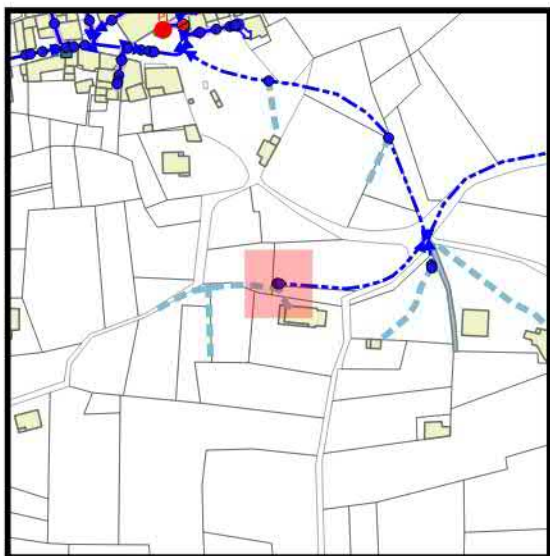
TYPE DE VANNE  
**VANNE DE BRANCHEMENT**

Coordonnées L93 -CC45

|            |            |
|------------|------------|
| EST        | NORD       |
| 1826886.53 | 4203806.38 |

|              |               |         |              |
|--------------|---------------|---------|--------------|
| LOCALISATION | ETAT_VANNE    | VISIBLE | MANOEUVRABLE |
| CHAMP        | VANNE OUVERTE | VISIBLE | OUI          |

LIEU-DIT  
**PRE DU VERRE**



|          |            |          |            |          |            |
|----------|------------|----------|------------|----------|------------|
| REPERE A | DISTANCE A | REPERE B | DISTANCE B | REPERE C | DIST_TRI_3 |
| CLOTURE  | 1.1        | BI       | 1.65       |          | 0          |

**CARNET DE VANNAGE**

NUMERO DE VANNE  
**VBT\_239**


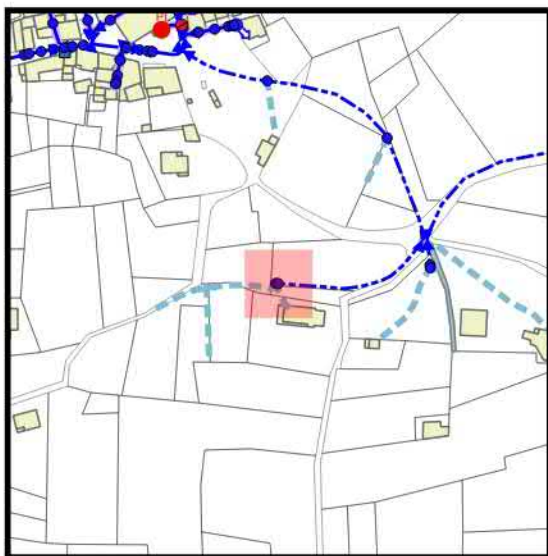
TYPE DE VANNE  
**VANNE DE BRANCHEMENT**

Coordonnées L93 -CC45

|            |            |
|------------|------------|
| EST        | NORD       |
| 1826887.32 | 4203806.33 |

|              |               |         |              |
|--------------|---------------|---------|--------------|
| LOCALISATION | ETAT_VANNE    | VISIBLE | MANOEUVRABLE |
| CHAMP        | VANNE OUVERTE | VISIBLE | OUI          |

LIEU-DIT  
**PRE DU VERRE**



|          |            |          |            |          |            |
|----------|------------|----------|------------|----------|------------|
| REPERE A | DISTANCE A | REPERE B | DISTANCE B | REPERE C | DIST_TRI_3 |
| VANNE    | 0.5        | BI       | 1.8        |          | 0          |

**CARNET DE VANNAGE**

NUMERO DE VANNE  
**VBT\_240**

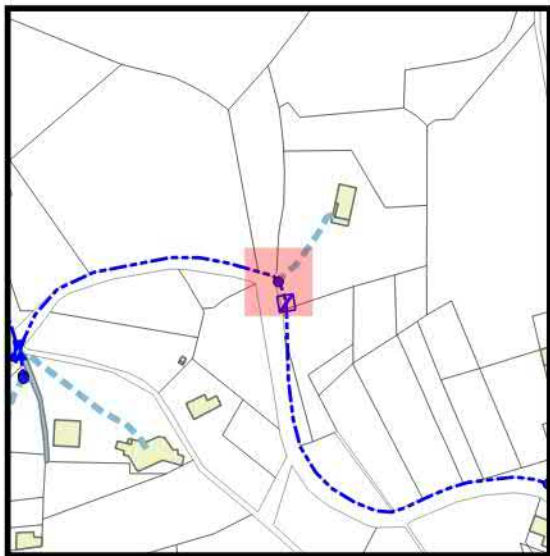
TYPE DE VANNE  
**VANNE DE BRANCHEMENT**

Coordonnées L93 -CC45

|            |            |
|------------|------------|
| EST        | NORD       |
| 1827100.69 | 4203865.36 |

| LOCALISATION  | ETAT_VANNE    | VISIBLE      | MANOEUVRABLE |
|---------------|---------------|--------------|--------------|
| BORD DE ROUTE | VANNE OUVERTE | NON LOCALISE | OUI          |

LIEU-DIT  
**GOUJON**



|          |            |          |            |          |            |
|----------|------------|----------|------------|----------|------------|
| REPÈRE A | DISTANCE A | REPÈRE B | DISTANCE B | REPÈRE C | DIST_TRI_3 |
|----------|------------|----------|------------|----------|------------|

**CARNET DE VANNAGE**

NUMERO DE VANNE  
**VBT\_241**

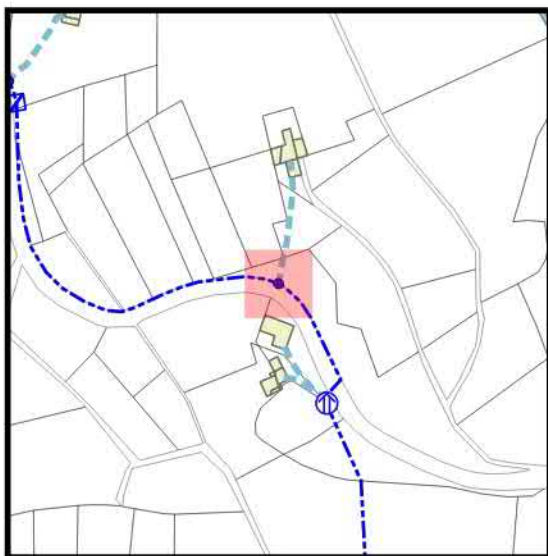
TYPE DE VANNE  
**VANNE DE BRANCHEMENT**

Coordonnées L93 -CC45

|            |            |
|------------|------------|
| EST        | NORD       |
| 1827242.17 | 4203759.19 |

|               |               |         |              |
|---------------|---------------|---------|--------------|
| LOCALISATION  | ETAT_VANNE    | VISIBLE | MANOEUVRABLE |
| BORD DE ROUTE | VANNE OUVERTE | VISIBLE | OUI          |

LIEU-DIT  
**CHAMP DU ROURE**



|               |            |            |            |          |            |
|---------------|------------|------------|------------|----------|------------|
| REPÈRE A      | DISTANCE A | REPÈRE B   | DISTANCE B | REPÈRE C | DIST_TRI_3 |
| BORD DE ROUTE | 1.2        | POTEAU EDF | 4.25       |          | 0          |

**CARNET DE VANNAGE**

NUMERO DE VANNE  
**VBT\_242**

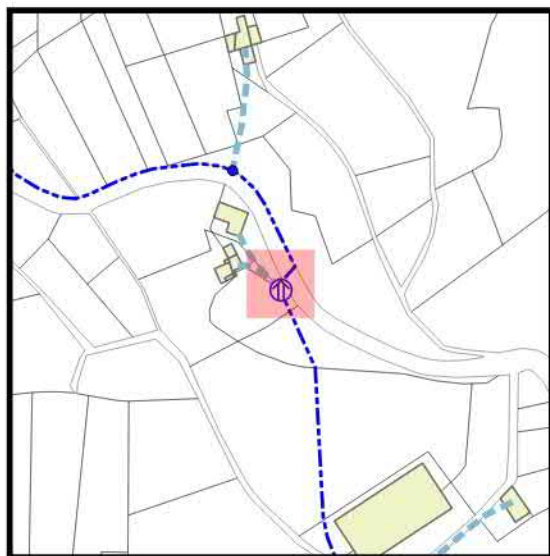
TYPE DE VANNE  
**VANNE DE BRANCHEMENT**

Coordonnées L93 -CC45

|            |            |
|------------|------------|
| EST        | NORD       |
| 1827267.23 | 4203699.89 |

|               |               |         |              |
|---------------|---------------|---------|--------------|
| LOCALISATION  | ETAT_VANNE    | VISIBLE | MANOEUVRABLE |
| BORD DE ROUTE | VANNE OUVERTE | VISIBLE | OUI          |

LIEU-DIT  
**CHAMP DU ROURE**



|          |            |          |            |          |            |
|----------|------------|----------|------------|----------|------------|
| REPÈRE A | DISTANCE A | REPÈRE B | DISTANCE B | REPÈRE C | DIST_TRI_3 |
| POTEAU   | 4.15       | PANNEAU  | 6.1        |          | 0          |

**CARNET DE VANNAGE**

NUMERO DE VANNE  
**VBT\_243**

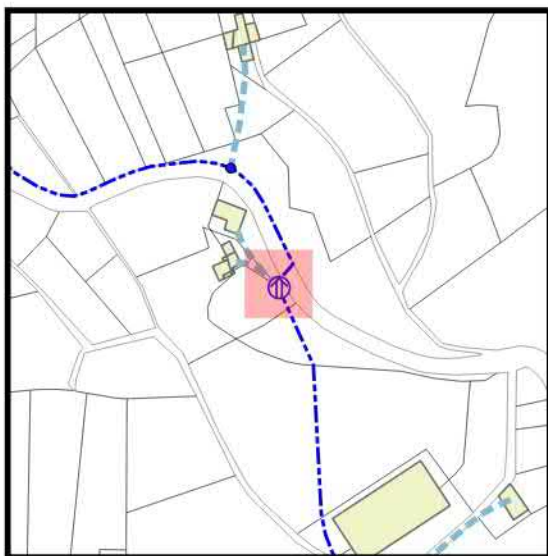
TYPE DE VANNE  
**VANNE DE BRANCHEMENT**

Coordonnées L93 -CC45

|            |           |
|------------|-----------|
| EST        | NORD      |
| 1827267.15 | 4203698.6 |

|               |               |         |              |
|---------------|---------------|---------|--------------|
| LOCALISATION  | ETAT_VANNE    | VISIBLE | MANOEUVRABLE |
| BORD DE ROUTE | VANNE OUVERTE | VISIBLE | OUI          |

LIEU-DIT  
**CHAMP DU ROURE**



|          |            |          |            |          |            |
|----------|------------|----------|------------|----------|------------|
| REPÈRE A | DISTANCE A | REPÈRE B | DISTANCE B | REPÈRE C | DIST_TRI_3 |
| POTEAU   | 4.15       | PANNEAU  | 6.1        |          | 0          |

**CARNET DE VANNAGE**

NUMERO DE VANNE  
**VENT\_244**


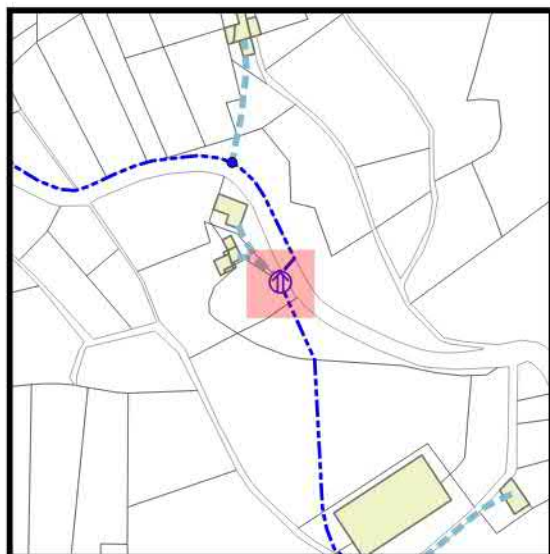
TYPE DE VANNE  
**VENTOUSE**

Coordonnées L93 -CC45

|            |            |
|------------|------------|
| EST        | NORD       |
| 1827267.56 | 4203695.66 |

|              |            |         |              |
|--------------|------------|---------|--------------|
| LOCALISATION | ETAT_VANNE | VISIBLE | MANOEUVRABLE |
| CHAMP        |            | VISIBLE | OUI          |

LIEU-DIT  
**CHAMP DU ROURE**



|          |            |          |            |          |            |
|----------|------------|----------|------------|----------|------------|
| REPÈRE A | DISTANCE A | REPÈRE B | DISTANCE B | REPÈRE C | DIST_TRL_3 |
| CLOTURE  | 5.65       | PANNEAU  | 3.95       |          | 0          |

**CARNET DE VANNAGE**

NUMERO DE VANNE  
**VBT\_245**

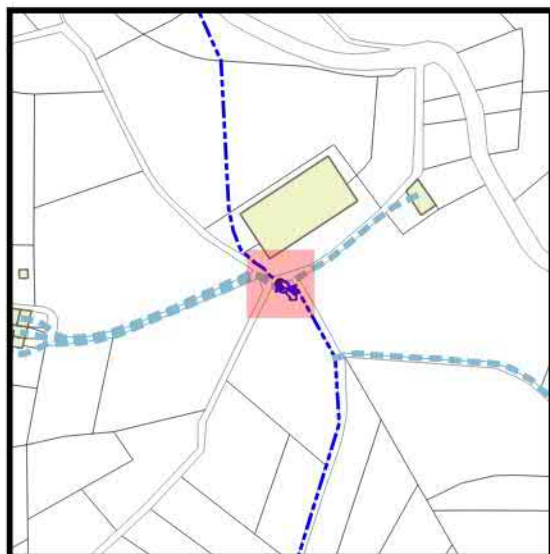
TYPE DE VANNE  
**VANNE DE BRANCHEMENT**

Coordonnées L93 -CC45

|            |            |
|------------|------------|
| EST        | NORD       |
| 1827316.69 | 4203538.82 |

|               |               |         |              |
|---------------|---------------|---------|--------------|
| LOCALISATION  | ETAT_VANNE    | VISIBLE | MANOEUVRABLE |
| BORD DE ROUTE | VANNE OUVERTE | VISIBLE | OUI          |

LIEU-DIT  
**SERRE DU MURET**



|              |            |              |            |          |            |
|--------------|------------|--------------|------------|----------|------------|
| REPERE A     | DISTANCE A | REPERE B     | DISTANCE B | REPERE C | DIST_TRI_3 |
| ANGLE DE MUR | 6.1        | ANGLE DE MUR | 5.75       | VANNE    | 2.2        |

**CARNET DE VANNAGE**

NUMERO DE VANNE  
**VBT\_246**

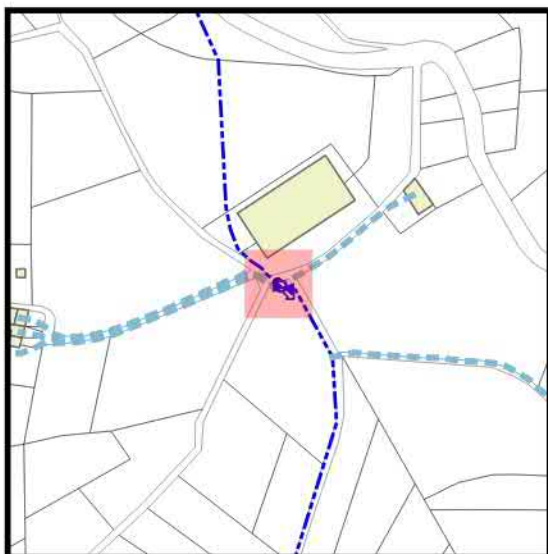
TYPE DE VANNE  
**VANNE DE BRANCHEMENT**

Coordonnées L93 -CC45

|            |            |
|------------|------------|
| EST        | NORD       |
| 1827317.05 | 4203538.44 |

|               |               |         |              |
|---------------|---------------|---------|--------------|
| LOCALISATION  | ETAT_VANNE    | VISIBLE | MANOEUVRABLE |
| BORD DE ROUTE | VANNE OUVERTE | VISIBLE | OUI          |

LIEU-DIT  
**SERRE DU MURET**



|              |            |              |            |          |            |
|--------------|------------|--------------|------------|----------|------------|
| REPÈRE A     | DISTANCE A | REPÈRE B     | DISTANCE B | REPÈRE C | DIST_TRI_3 |
| ANGLE DE MUR | 6.25       | ANGLE DE MUR | 5.95       |          | 0          |

**CARNET DE VANNAGE**

NUMERO DE VANNE  
**VBT\_247**

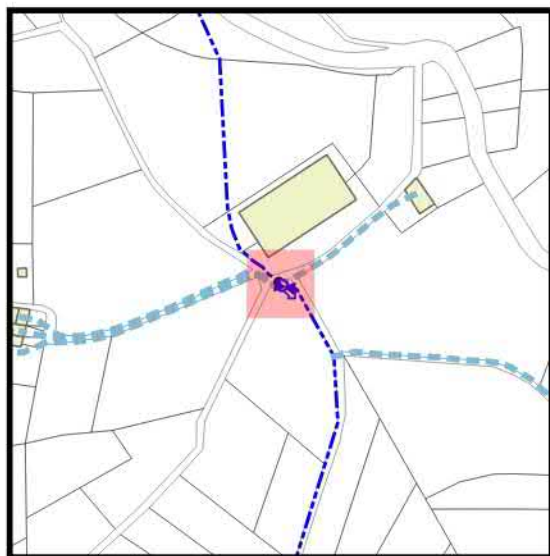
TYPE DE VANNE  
**VANNE DE BRANCHEMENT**

Coordonnées L93 -CC45

|            |            |
|------------|------------|
| EST        | NORD       |
| 1827317.38 | 4203538.09 |

|               |               |         |              |
|---------------|---------------|---------|--------------|
| LOCALISATION  | ETAT_VANNE    | VISIBLE | MANOEUVRABLE |
| BORD DE ROUTE | VANNE OUVERTE | VISIBLE | OUI          |

LIEU-DIT  
**SERRE DU MURET**



|              |            |              |            |          |            |
|--------------|------------|--------------|------------|----------|------------|
| REPÈRE A     | DISTANCE A | REPÈRE B     | DISTANCE B | REPÈRE C | DIST_TRI_3 |
| ANGLE DE MUR | 6.45       | ANGLE DE MUR | 6.15       |          | 0          |

**CARNET DE VANNAGE**

NUMERO DE VANNE  
**VBT\_248**

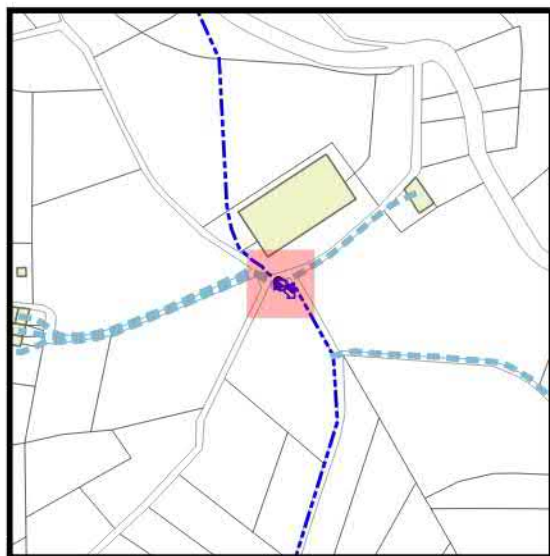
TYPE DE VANNE  
**VANNE DE BRANCHEMENT**

Coordonnées L93 -CC45

|            |           |
|------------|-----------|
| EST        | NORD      |
| 1827317.66 | 4203537.8 |

|               |               |         |              |
|---------------|---------------|---------|--------------|
| LOCALISATION  | ETAT_VANNE    | VISIBLE | MANOEUVRABLE |
| BORD DE ROUTE | VANNE OUVERTE | VISIBLE | OUI          |

LIEU-DIT  
**SERRE DU MURET**



|              |            |              |            |          |            |
|--------------|------------|--------------|------------|----------|------------|
| REPÈRE A     | DISTANCE A | REPÈRE B     | DISTANCE B | REPÈRE C | DIST_TRI_3 |
| ANGLE DE MUR | 6.6        | ANGLE DE MUR | 6.35       |          | 0          |

**CARNET DE VANNAGE**

NUMERO DE VANNE  
**VBT\_249**

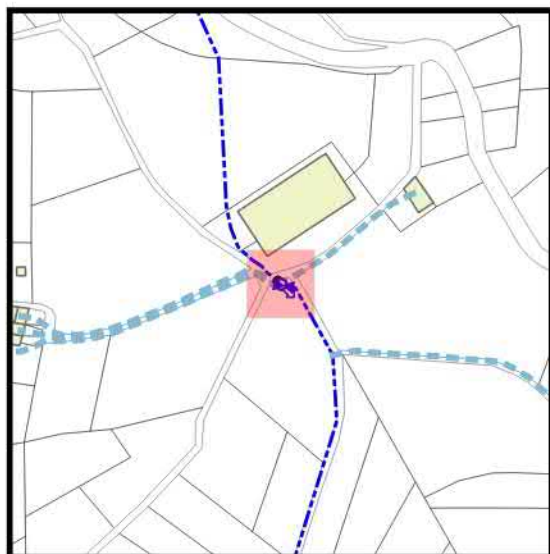
TYPE DE VANNE  
**VANNE DE BRANCHEMENT**

Coordonnées L93 -CC45

|            |            |
|------------|------------|
| EST        | NORD       |
| 1827317.96 | 4203537.49 |

|               |               |         |              |
|---------------|---------------|---------|--------------|
| LOCALISATION  | ETAT_VANNE    | VISIBLE | MANOEUVRABLE |
| BORD DE ROUTE | VANNE OUVERTE | VISIBLE | OUI          |

LIEU-DIT  
**SERRE DU MURET**



|              |            |              |            |          |            |
|--------------|------------|--------------|------------|----------|------------|
| REPERE A     | DISTANCE A | REPERE B     | DISTANCE B | REPERE C | DIST_TRI_3 |
| ANGLE DE MUR | 6.75       | ANGLE DE MUR | 6.45       |          | 0          |

**CARNET DE VANNAGE**

NUMERO DE VANNE  
**VID\_250**

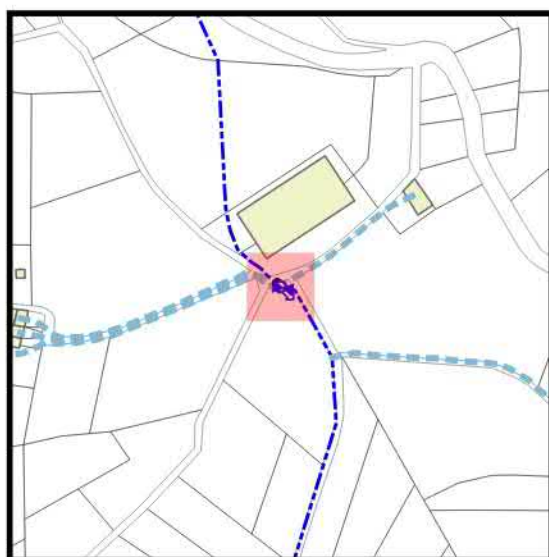
TYPE DE VANNE  
**VANNE DE VIDANGE**

Coordonnées L93 -CC45

|            |            |
|------------|------------|
| EST        | NORD       |
| 1827318.29 | 4203537.14 |

|              |             |         |             |
|--------------|-------------|---------|-------------|
| LOCALISATION | ETAT_VANNE  | VISIBLE | MANOEVRABLE |
| CHAMP        | VANNE FERME | VISIBLE | OUI         |

LIEU-DIT  
**SERRE DU MURET**



|              |            |              |            |          |            |
|--------------|------------|--------------|------------|----------|------------|
| REPERE A     | DISTANCE A | REPERE B     | DISTANCE B | REPERE C | DIST_TRI_3 |
| ANGLE DE MUR | 7.05       | ANGLE DE MUR | 7.25       |          | 0          |

**CARNET DE VANNAGE**

NUMERO DE VANNE  
**VS\_251**

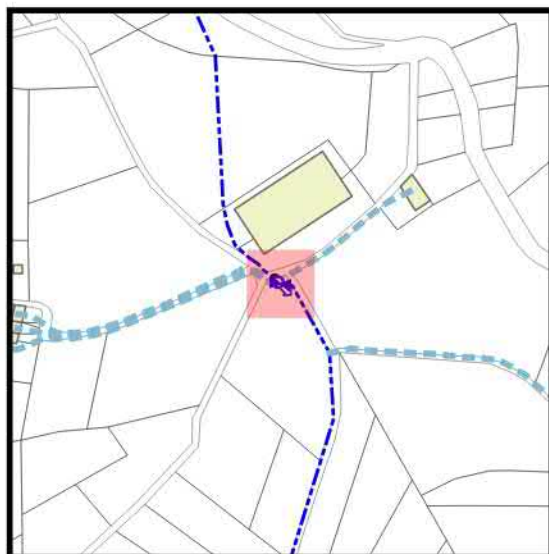
TYPE DE VANNE  
**VANNE DE SECTIONNEMENT**

Coordonnées L93 -CC45

|            |            |
|------------|------------|
| EST        | NORD       |
| 1827319.65 | 4203536.36 |

|              |               |         |              |
|--------------|---------------|---------|--------------|
| LOCALISATION | ETAT_VANNE    | VISIBLE | MANOEUVRABLE |
| CHAMP        | VANNE OUVERTE | VISIBLE | OUI          |

LIEU-DIT  
**SERRE DU MURET**



|              |            |              |            |          |            |
|--------------|------------|--------------|------------|----------|------------|
| REPÈRE A     | DISTANCE A | REPÈRE B     | DISTANCE B | REPÈRE C | DIST_TRI_3 |
| ANGLE DE MUR | 7.5        | ANGLE DE MUR | 7.35       | VANNE    | 2.15       |

**CARNET DE VANNAGE**

NUMERO DE VANNE  
**VBT\_252**


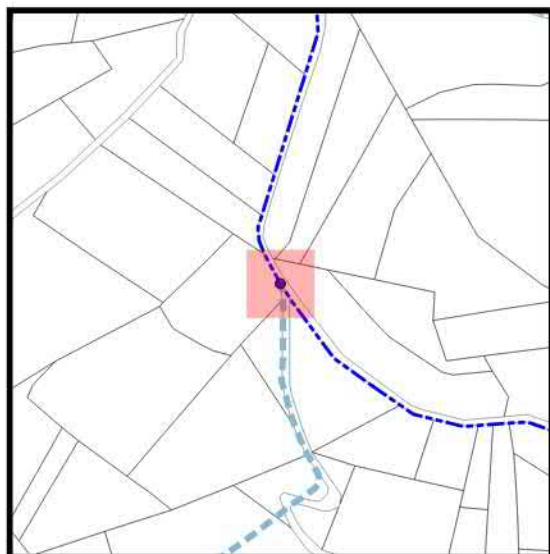
TYPE DE VANNE  
**VANNE DE BRANCHEMENT**

Coordonnées L93 -CC45

|            |            |
|------------|------------|
| EST        | NORD       |
| 1827327.79 | 4203333.74 |

|               |               |         |              |
|---------------|---------------|---------|--------------|
| LOCALISATION  | ETAT_VANNE    | VISIBLE | MANOEUVRABLE |
| BORD DE ROUTE | VANNE OUVERTE | VISIBLE | OUI          |

LIEU-DIT  
**LES COTES**



|          |            |               |            |          |            |
|----------|------------|---------------|------------|----------|------------|
| REPERE A | DISTANCE A | REPERE B      | DISTANCE B | REPERE C | DIST_TRL_3 |
| COMPTEUR | 1.8        | BORD DE ROUTE | 0.75       |          | 0          |

**CARNET DE VANNAGE**

NUMERO DE VANNE  
**VBT\_253**

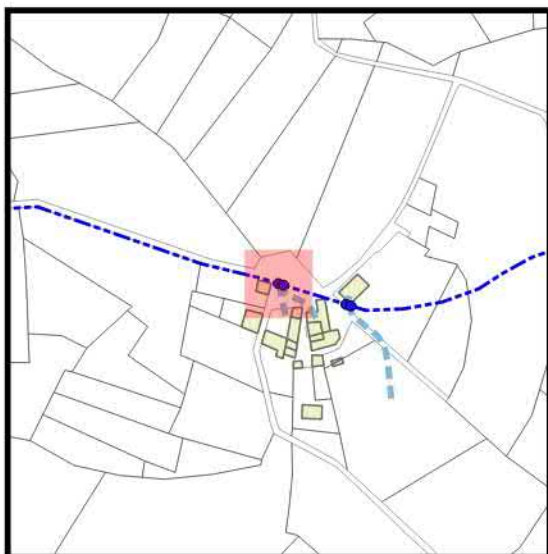
TYPE DE VANNE  
**VANNE DE BRANCHEMENT**

Coordonnées L93 -CC45

|            |            |
|------------|------------|
| EST        | NORD       |
| 1827584.01 | 4203220.79 |

|               |               |         |              |
|---------------|---------------|---------|--------------|
| LOCALISATION  | ETAT_VANNE    | VISIBLE | MANOEUVRABLE |
| BORD DE ROUTE | VANNE OUVERTE | VISIBLE | OUI          |

LIEU-DIT  
**LE MURET**



|               |            |               |            |          |            |
|---------------|------------|---------------|------------|----------|------------|
| REPERE A      | DISTANCE A | REPERE B      | DISTANCE B | REPERE C | DIST_TRI_3 |
| ANGLE DE BATI | 7.6        | ANGLE DE BATI | 11.45      |          | 0          |

**CARNET DE VANNAGE**

NUMERO DE VANNE  
**VBT\_254**

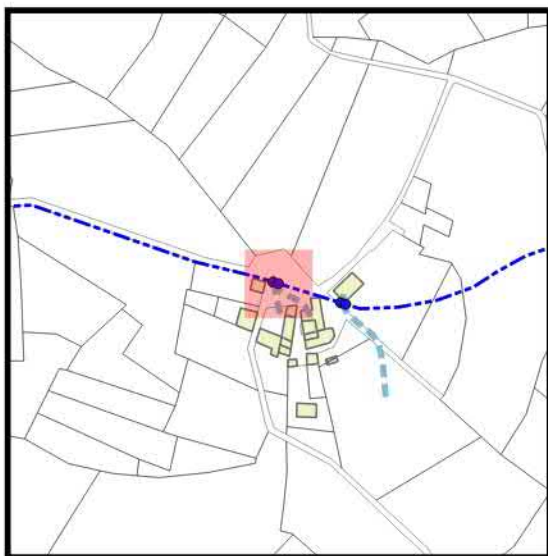
TYPE DE VANNE  
**VANNE DE BRANCHEMENT**

Coordonnées L93 -CC45

|            |            |
|------------|------------|
| EST        | NORD       |
| 1827586.87 | 4203219.91 |

|               |               |         |              |
|---------------|---------------|---------|--------------|
| LOCALISATION  | ETAT_VANNE    | VISIBLE | MANOEUVRABLE |
| BORD DE ROUTE | VANNE OUVERTE | VISIBLE | OUI          |

LIEU-DIT  
**LE MURET**



|               |            |               |            |          |            |
|---------------|------------|---------------|------------|----------|------------|
| REPERE A      | DISTANCE A | REPERE B      | DISTANCE B | REPERE C | DIST_TRI_3 |
| ANGLE DE BATI | 7.45       | ANGLE DE BATI | 11.6       | VANNE    | 0.3        |

**CARNET DE VANNAGE**

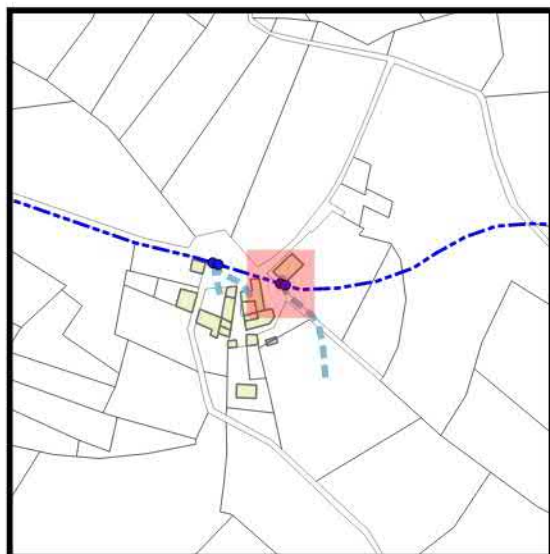
NUMERO DE VANNE  
**VBT\_255**

TYPE DE VANNE  
**VANNE DE BRANCHEMENT**

Coordonnées L93 -CC45

|            |            |
|------------|------------|
| EST        | NORD       |
| 1827619.48 | 4203209.91 |

|                      |               |         |              |                 |
|----------------------|---------------|---------|--------------|-----------------|
| LOCALISATION         | ETAT_VANNE    | VISIBLE | MANOEUVRABLE | LIEU-DIT        |
| CHEMIN NON GOUDRONNE | VANNE OUVERTE | VISIBLE | OUI          | <b>LE MURET</b> |



|               |            |               |            |          |            |
|---------------|------------|---------------|------------|----------|------------|
| REPERE A      | DISTANCE A | REPERE B      | DISTANCE B | REPERE C | DIST_TRI_3 |
| ANGLE DE BATI | 7.95       | ANGLE DE BATI | 4          |          | 0          |

**CARNET DE VANNAGE**

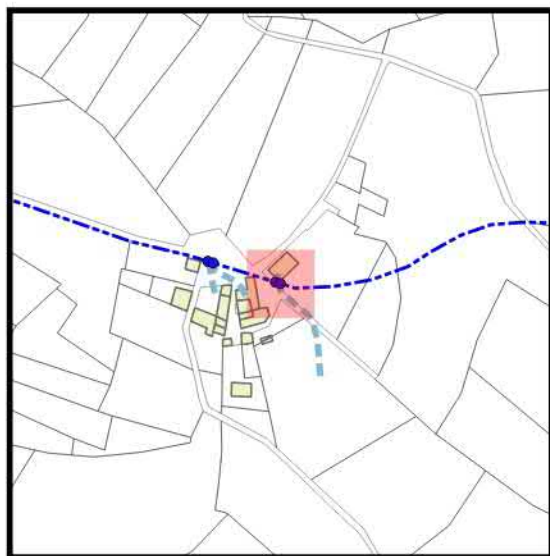
NUMERO DE VANNE  
**VBT\_256**

TYPE DE VANNE  
**VANNE DE BRANCHEMENT**

Coordonnées L93 -CC45

|           |           |
|-----------|-----------|
| EST       | NORD      |
| 1827622.1 | 4203209.1 |

|                      |               |         |              |                 |
|----------------------|---------------|---------|--------------|-----------------|
| LOCALISATION         | ETAT_VANNE    | VISIBLE | MANOEUVRABLE | LIEU-DIT        |
| CHEMIN NON GOUDRONNE | VANNE OUVERTE | VISIBLE | OUI          | <b>LE MURET</b> |



|               |            |               |            |          |            |
|---------------|------------|---------------|------------|----------|------------|
| REPERE A      | DISTANCE A | REPERE B      | DISTANCE B | REPERE C | DIST_TRI_3 |
| ANGLE DE BATI | 8.8        | ANGLE DE BATI | 3.55       | VANNE    | 1.05       |

**CARNET DE VANNAGE**

NUMERO DE VANNE  
**VBT\_257**

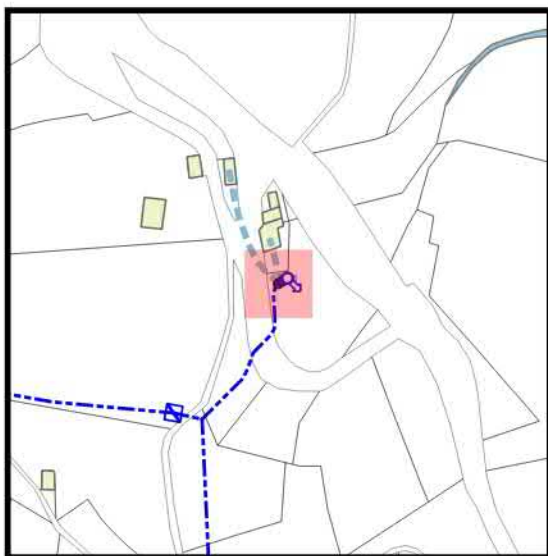
TYPE DE VANNE  
**VANNE DE BRANCHEMENT**

Coordonnées L93 -CC45

|           |            |
|-----------|------------|
| EST       | NORD       |
| 1827924.7 | 4203296.76 |

|              |               |         |             |
|--------------|---------------|---------|-------------|
| LOCALISATION | ETAT_VANNE    | VISIBLE | MANOEVRABLE |
| CHAMP        | VANNE OUVERTE | VISIBLE | OUI         |

LIEU-DIT  
**GERY**



|          |            |              |            |          |            |
|----------|------------|--------------|------------|----------|------------|
| REPÈRE A | DISTANCE A | REPÈRE B     | DISTANCE B | REPÈRE C | DIST_TRL_3 |
| POTEAU   | 5.1        | ANGLE DE MUR | 4.35       |          | 0          |

**CARNET DE VANNAGE**

NUMERO DE VANNE  
**VBT\_258**


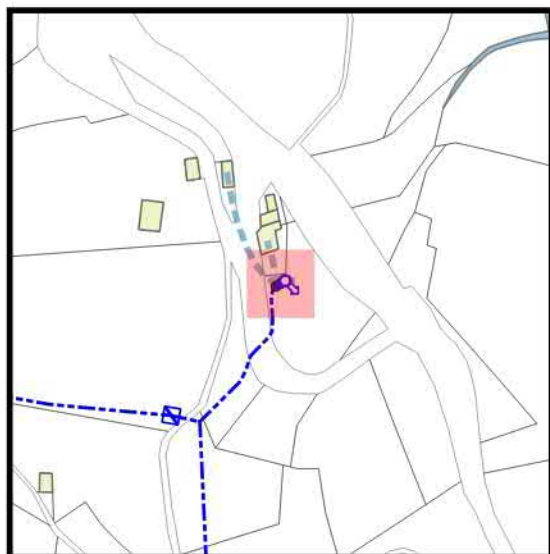
TYPE DE VANNE  
**VANNE DE BRANCHEMENT**

Coordonnées L93 -CC45

|            |            |
|------------|------------|
| EST        | NORD       |
| 1827926.94 | 4203298.11 |

|              |               |         |              |
|--------------|---------------|---------|--------------|
| LOCALISATION | ETAT_VANNE    | VISIBLE | MANOEUVRABLE |
| CHAMP        | VANNE OUVERTE | VISIBLE | OUI          |

LIEU-DIT  
**GERY**



|          |            |              |            |          |            |
|----------|------------|--------------|------------|----------|------------|
| REPERE A | DISTANCE A | REPERE B     | DISTANCE B | REPERE C | DIST_TRI_3 |
| COMPTEUR | 1.2        | ANGLE DE MUR | 3.85       | VANNE    | 0.4        |

**CARNET DE VANNAGE**

NUMERO DE VANNE  
**VID\_259**


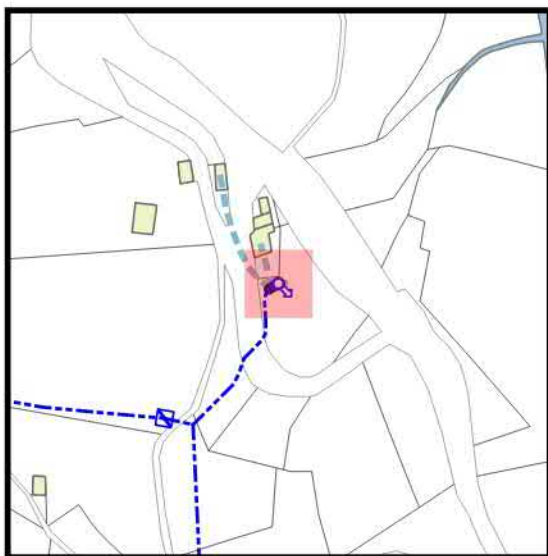
TYPE DE VANNE  
**VANNE DE VIDANGE**

Coordonnées L93 -CC45

|            |           |
|------------|-----------|
| EST        | NORD      |
| 1827929.44 | 4203299.6 |

|              |             |         |             |
|--------------|-------------|---------|-------------|
| LOCALISATION | ETAT_VANNE  | VISIBLE | MANOEVRABLE |
| CHAMP        | VANNE FERME | VISIBLE | OUI         |

LIEU-DIT  
**GERY**



|          |            |              |            |          |            |
|----------|------------|--------------|------------|----------|------------|
| REPÈRE A | DISTANCE A | REPÈRE B     | DISTANCE B | REPÈRE C | DIST_TRI_3 |
| VANNE    | 3          | ANGLE DE MUR | 1.5        |          | 0          |

**CARNET DE VANNAGE**

NUMERO DE VANNE  
**VBT\_260**


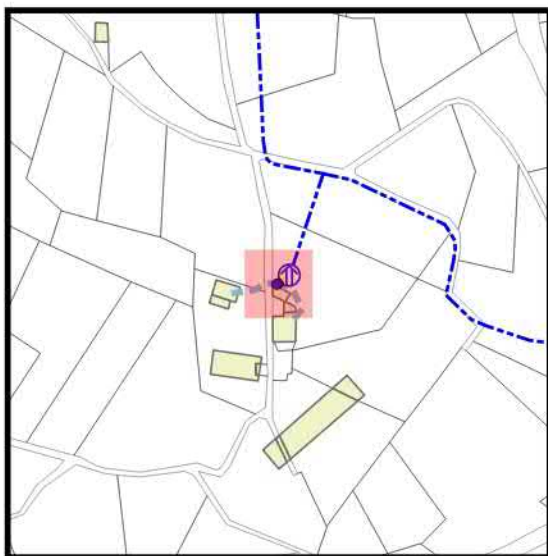
TYPE DE VANNE  
**VANNE DE BRANCHEMENT**

Coordonnées L93 -CC45

|            |            |
|------------|------------|
| EST        | NORD       |
| 1827896.71 | 4203061.88 |

|              |               |         |              |
|--------------|---------------|---------|--------------|
| LOCALISATION | ETAT_VANNE    | VISIBLE | MANOEUVRABLE |
| CHAMP        | VANNE OUVERTE | VISIBLE | OUI          |

LIEU-DIT  
**LES BERNARDONS**



|               |            |          |            |          |            |
|---------------|------------|----------|------------|----------|------------|
| REPERE A      | DISTANCE A | REPERE B | DISTANCE B | REPERE C | DIST_TRI_3 |
| ANGLE DE BATI | 2.05       | MUR      | 1.7        |          | 0          |

**CARNET DE VANNAGE**

NUMERO DE VANNE  
**VBT\_261**

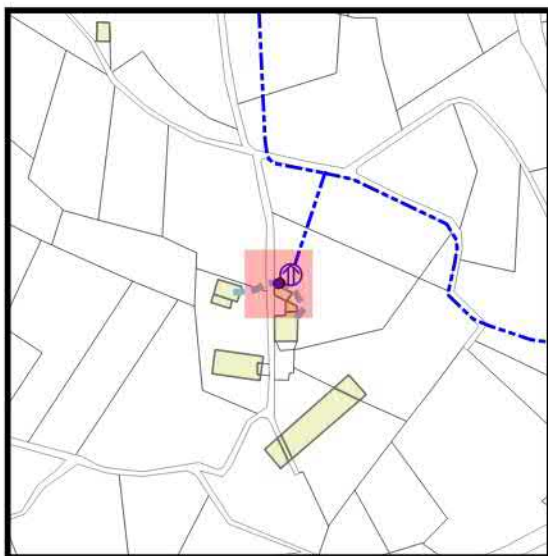
TYPE DE VANNE  
**VANNE DE BRANCHEMENT**

Coordonnées L93 -CC45

|            |            |
|------------|------------|
| EST        | NORD       |
| 1827895.81 | 4203061.61 |

|              |               |         |              |
|--------------|---------------|---------|--------------|
| LOCALISATION | ETAT_VANNE    | VISIBLE | MANOEUVRABLE |
| CHAMP        | VANNE OUVERTE | VISIBLE | OUI          |

LIEU-DIT  
**LES BERNARDONS**



|               |            |          |            |          |            |
|---------------|------------|----------|------------|----------|------------|
| REPERE A      | DISTANCE A | REPERE B | DISTANCE B | REPERE C | DIST_TRI_3 |
| ANGLE DE BATI | 2          | VANNE    | 0.4        |          | 0          |

**CARNET DE VANNAGE**

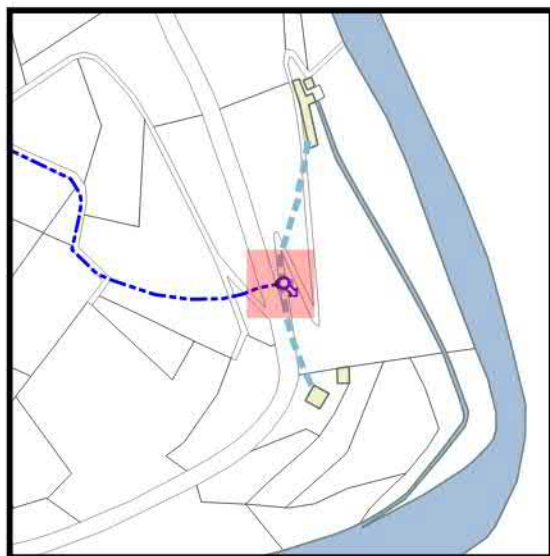
NUMERO DE VANNE  
**VBT\_262**

TYPE DE VANNE  
**VANNE DE BRANCHEMENT**

Coordonnées L93 -CC45

|         |            |
|---------|------------|
| EST     | NORD       |
| 1828094 | 4203037.98 |

|                      |               |         |              |                    |
|----------------------|---------------|---------|--------------|--------------------|
| LOCALISATION         | ETAT_VANNE    | VISIBLE | MANOEUVRABLE | LIEU-DIT           |
| CHEMIN NON GOUDRONNE | VANNE OUVERTE | VISIBLE | OUI          | <b>MOULIN NEUF</b> |



|                |            |          |            |          |            |
|----------------|------------|----------|------------|----------|------------|
| REPERE A       | DISTANCE A | REPERE B | DISTANCE B | REPERE C | DIST_TRI_3 |
| POTEAU TELECOM | 8.95       | MUR      | 2.1        |          | 0          |

**CARNET DE VANNAGE**

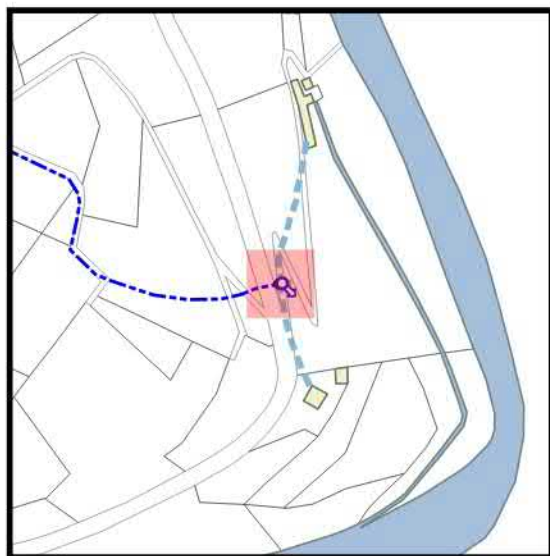
NUMERO DE VANNE  
**VBT\_263**

TYPE DE VANNE  
**VANNE DE BRANCHEMENT**

Coordonnées L93 -CC45

|           |            |
|-----------|------------|
| EST       | NORD       |
| 1828094.9 | 4203038.15 |

|                      |               |         |              |                    |
|----------------------|---------------|---------|--------------|--------------------|
| LOCALISATION         | ETAT_VANNE    | VISIBLE | MANOEUVRABLE | LIEU-DIT           |
| CHEMIN NON GOUDRONNE | VANNE OUVERTE | VISIBLE | OUI          | <b>MOULIN NEUF</b> |



|                |            |          |            |          |            |
|----------------|------------|----------|------------|----------|------------|
| REPÈRE A       | DISTANCE A | REPÈRE B | DISTANCE B | REPÈRE C | DIST_TRI_3 |
| POTEAU TELECOM | 8.95       | MUR      | 2.25       |          | 0          |

**CARNET DE VANNAGE**

NUMERO DE VANNE  
**VID\_264**

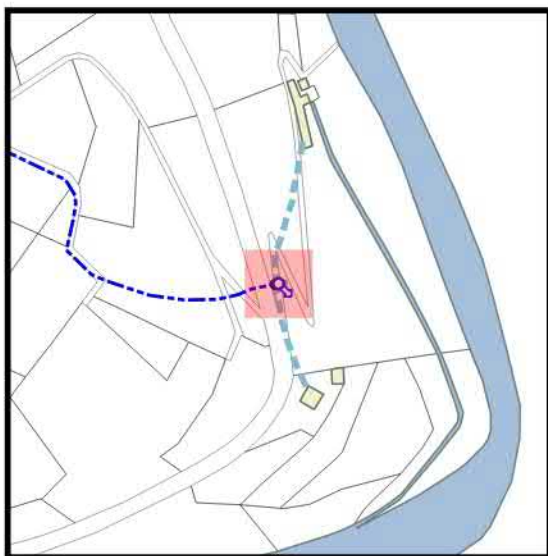
TYPE DE VANNE  
**VANNE DE VIDANGE**

Coordonnées L93 -CC45

|            |            |
|------------|------------|
| EST        | NORD       |
| 1828095.82 | 4203038.34 |

|                      |             |         |             |
|----------------------|-------------|---------|-------------|
| LOCALISATION         | ETAT_VANNE  | VISIBLE | MANOEVRABLE |
| CHEMIN NON GOUDRONNE | VANNE FERME | VISIBLE | OUI         |

LIEU-DIT  
**MOULIN NEUF**



|                |            |          |            |          |            |
|----------------|------------|----------|------------|----------|------------|
| REPERE A       | DISTANCE A | REPERE B | DISTANCE B | REPERE C | DIST_TRI_3 |
| POTEAU TELECOM | 8.9        | MUR      | 2.6        | VANNE    | 0.55       |

**CARNET DE VANNAGE**

NUMERO DE VANNE  
**VBT\_265**

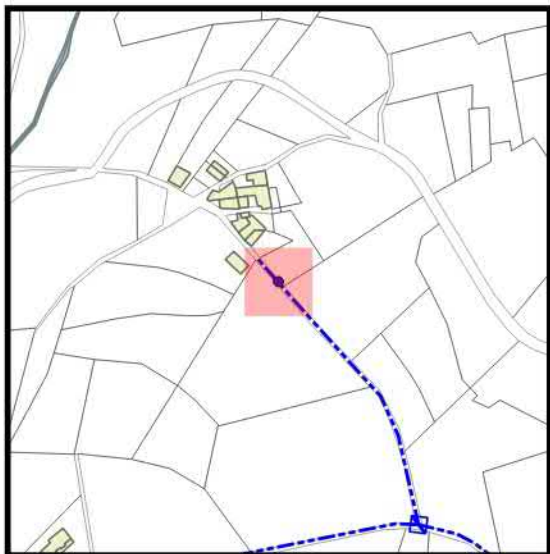
TYPE DE VANNE  
**VANNE DE BRANCHEMENT**

Coordonnées L93 -CC45

|            |            |
|------------|------------|
| EST        | NORD       |
| 1827044.48 | 4202818.98 |

|                      |               |         |              |
|----------------------|---------------|---------|--------------|
| LOCALISATION         | ETAT_VANNE    | VISIBLE | MANOEUVRABLE |
| CHEMIN NON GOUDRONNE | VANNE OUVERTE | VISIBLE | OUI          |

LIEU-DIT  
**SERPOULET BAS**



|              |            |              |            |          |            |
|--------------|------------|--------------|------------|----------|------------|
| REPERE A     | DISTANCE A | REPERE B     | DISTANCE B | REPERE C | DIST_TRI_3 |
| ANGLE DE MUR | 5.1        | ANGLE DE MUR | 1.7        |          | 0          |

**CARNET DE VANNAGE**

NUMERO DE VANNE  
**VBT\_266**

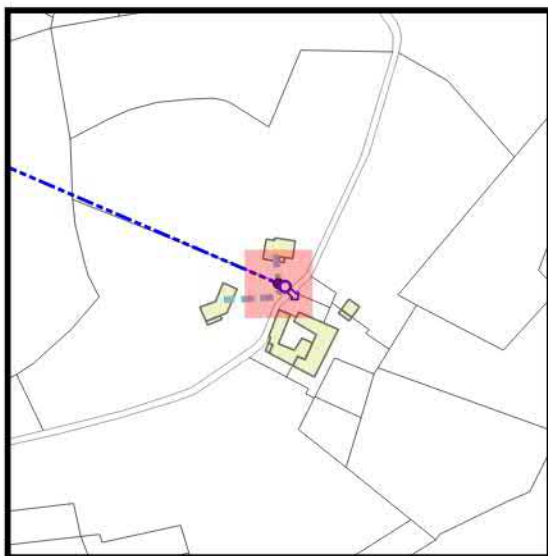
TYPE DE VANNE  
**VANNE DE BRANCHEMENT**

Coordonnées L93 -CC45

|           |            |
|-----------|------------|
| EST       | NORD       |
| 1827314.6 | 4202598.88 |

|              |               |         |             |
|--------------|---------------|---------|-------------|
| LOCALISATION | ETAT_VANNE    | VISIBLE | MANOEVRABLE |
| PRIVE        | VANNE OUVERTE | VISIBLE | OUI         |

LIEU-DIT  
**LE BOSC-SUD**



|          |            |          |            |          |            |
|----------|------------|----------|------------|----------|------------|
| REPERE A | DISTANCE A | REPERE B | DISTANCE B | REPERE C | DIST_TRI_3 |
| VANNE    | 2.2        | MUR      | 2          |          | 0          |

**CARNET DE VANNAGE**

NUMERO DE VANNE  
**VBT\_267**

TYPE DE VANNE  
**VANNE DE BRANCHEMENT**

Coordonnées L93 -CC45

|            |            |
|------------|------------|
| EST        | NORD       |
| 1827316.67 | 4202597.99 |

|              |               |         |             |
|--------------|---------------|---------|-------------|
| LOCALISATION | ETAT_VANNE    | VISIBLE | MANOEVRABLE |
| PRIVE        | VANNE OUVERTE | VISIBLE | OUI         |

LIEU-DIT  
**LE BOSC-SUD**



|          |            |              |            |          |            |
|----------|------------|--------------|------------|----------|------------|
| REPÈRE A | DISTANCE A | REPÈRE B     | DISTANCE B | REPÈRE C | DIST_TRI_3 |
| VANNE    | 1          | ANGLE DE MUR | 2.3        |          | 0          |

**CARNET DE VANNAGE**

NUMERO DE VANNE  
**VID\_268**

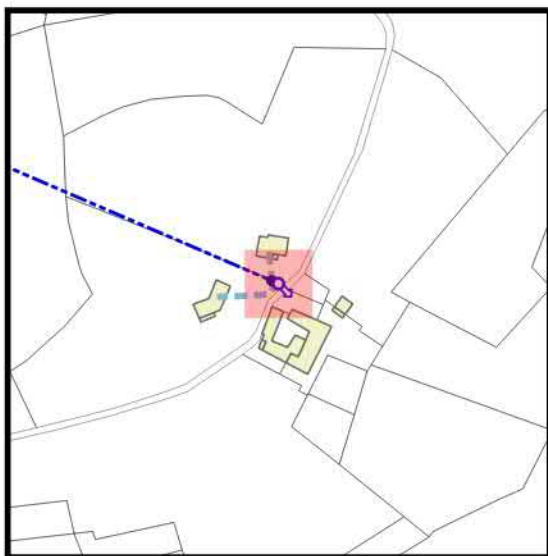
TYPE DE VANNE  
**VANNE DE VIDANGE**

Coordonnées L93 -CC45

|            |            |
|------------|------------|
| EST        | NORD       |
| 1827318.14 | 4202597.35 |

|              |             |         |              |
|--------------|-------------|---------|--------------|
| LOCALISATION | ETAT_VANNE  | VISIBLE | MANOEUVRABLE |
| PRIVE        | VANNE FERME | VISIBLE | OUI          |

LIEU-DIT  
**LE BOSC-SUD**



|              |            |              |            |          |            |
|--------------|------------|--------------|------------|----------|------------|
| REPERE A     | DISTANCE A | REPERE B     | DISTANCE B | REPERE C | DIST_TRI_3 |
| ANGLE DE MUR | 2.6        | ANGLE DE MUR | 1.8        |          | 0          |

**CARNET DE VANNAGE**

NUMERO DE VANNE  
**VBT\_269**

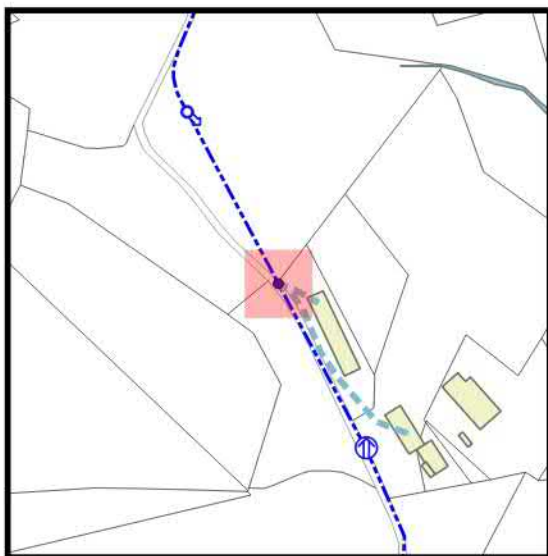
TYPE DE VANNE  
**VANNE DE BRANCHEMENT**

Coordonnées L93 -CC45

|            |            |
|------------|------------|
| EST        | NORD       |
| 1827136.07 | 4202309.36 |

|              |               |            |             |
|--------------|---------------|------------|-------------|
| LOCALISATION | ETAT_VANNE    | VISIBLE    | MANOEVRABLE |
| VOIRIE       | VANNE OUVERTE | SOUS TERRE | OUI         |

LIEU-DIT  
**LES EGAUX**



|               |            |          |            |          |            |
|---------------|------------|----------|------------|----------|------------|
| REPÈRE A      | DISTANCE A | REPÈRE B | DISTANCE B | REPÈRE C | DIST_TRL_3 |
| BORD DE ROUTE | 4.4        | CLOTURE  | 1.75       |          | 0          |

**CARNET DE VANNAGE**

NUMERO DE VANNE  
**VID\_270**

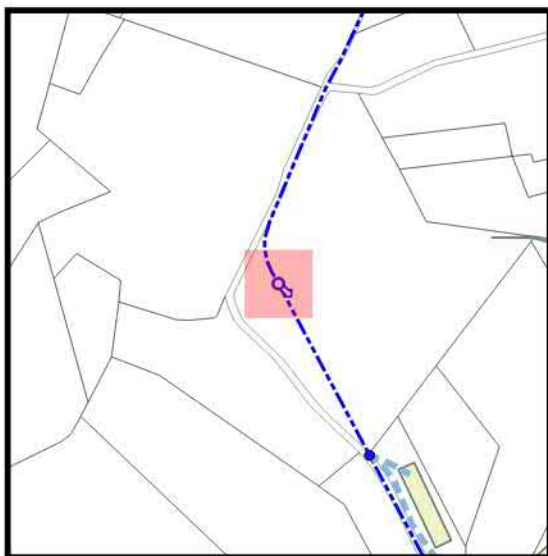
TYPE DE VANNE  
**VANNE DE VIDANGE**

Coordonnées L93 -CC45

|            |            |
|------------|------------|
| EST        | NORD       |
| 1827088.25 | 4202399.44 |

|              |             |            |              |
|--------------|-------------|------------|--------------|
| LOCALISATION | ETAT_VANNE  | VISIBLE    | MANOEUVRABLE |
| CHAMP        | VANNE FERME | SOUS TERRE | OUI          |

LIEU-DIT  
**LES EGAUX**



|          |            |          |            |          |            |
|----------|------------|----------|------------|----------|------------|
| REPERE A | DISTANCE A | REPERE B | DISTANCE B | REPERE C | DIST_TRI_3 |
| ARBRE    | 1.6        | ARBRE    | 6.7        |          | 0          |

**CARNET DE VANNAGE**

NUMERO DE VANNE  
**VBT\_271**

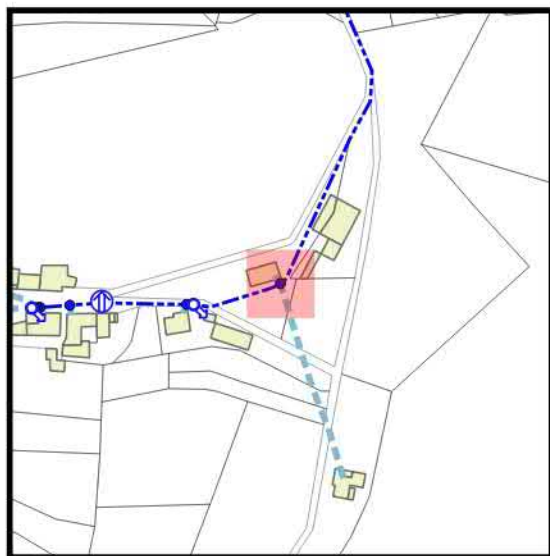
TYPE DE VANNE  
**VANNE DE BRANCHEMENT**

Coordonnées L93 -CC45

|            |            |
|------------|------------|
| EST        | NORD       |
| 1827154.19 | 4202065.13 |

|                      |               |         |              |
|----------------------|---------------|---------|--------------|
| LOCALISATION         | ETAT_VANNE    | VISIBLE | MANOEUVRABLE |
| CHEMIN NON GOUDRONNE | VANNE OUVERTE | VISIBLE | OUI          |

LIEU-DIT  
**LES EGAUX**



|          |            |              |            |          |            |
|----------|------------|--------------|------------|----------|------------|
| REPÈRE A | DISTANCE A | REPÈRE B     | DISTANCE B | REPÈRE C | DIST_TRI_3 |
| MUR      | 2.25       | ANGLE DE MUR | 2          |          | 0          |

**CARNET DE VANNAGE**

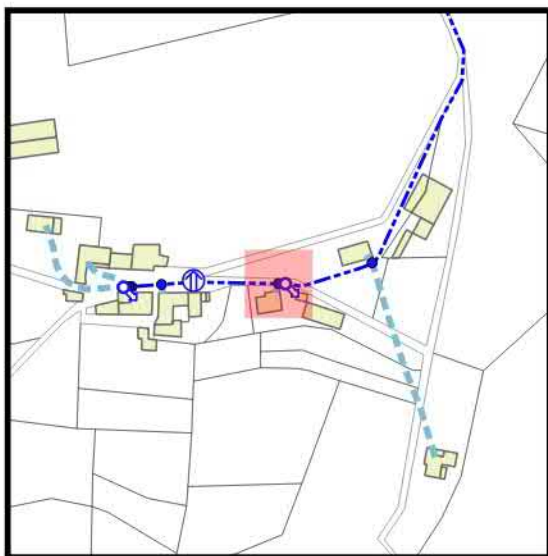
NUMERO DE VANNE  
**VBT\_272**

TYPE DE VANNE  
**VANNE DE BRANCHEMENT**

Coordonnées L93 -CC45

|         |            |
|---------|------------|
| EST     | NORD       |
| 1827105 | 4202054.22 |

|                      |               |         |              |                  |
|----------------------|---------------|---------|--------------|------------------|
| LOCALISATION         | ETAT_VANNE    | VISIBLE | MANOEUVRABLE | LIEU-DIT         |
| CHEMIN NON GOUDRONNE | VANNE OUVERTE | VISIBLE | OUI          | <b>LES EGAUX</b> |



|               |            |          |            |          |            |
|---------------|------------|----------|------------|----------|------------|
| REPERE A      | DISTANCE A | REPERE B | DISTANCE B | REPERE C | DIST_TRI_3 |
| ANGLE DE BATI | 3.8        | CLOTURE  | 2.8        |          | 0          |

**CARNET DE VANNAGE**

NUMERO DE VANNE  
**VID\_273**

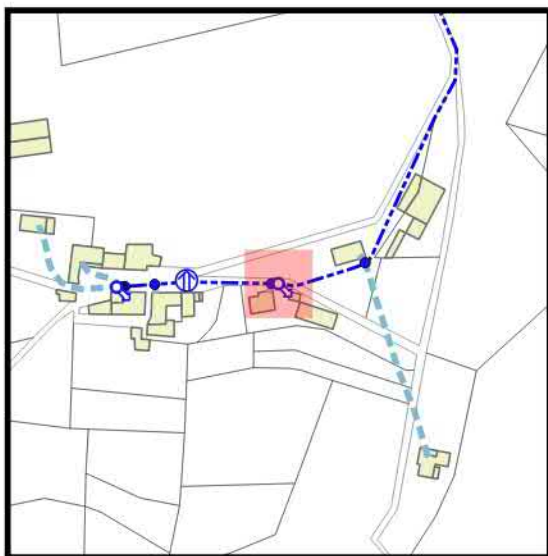
TYPE DE VANNE  
**VANNE DE VIDANGE**

Coordonnées L93 -CC45

|            |            |
|------------|------------|
| EST        | NORD       |
| 1827108.65 | 4202054.15 |

|                      |             |         |             |
|----------------------|-------------|---------|-------------|
| LOCALISATION         | ETAT_VANNE  | VISIBLE | MANOEVRABLE |
| CHEMIN NON GOUDRONNE | VANNE FERME | VISIBLE | OUI         |

LIEU-DIT  
**LES EGAUX**



|              |            |              |            |          |            |
|--------------|------------|--------------|------------|----------|------------|
| REPERE A     | DISTANCE A | REPERE B     | DISTANCE B | REPERE C | DIST_TRI_3 |
| ANGLE DE MUR | 2.95       | ANGLE DE MUR | 3.2        |          | 0          |

**CARNET DE VANNAGE**

NUMERO DE VANNE  
**VBT\_274**

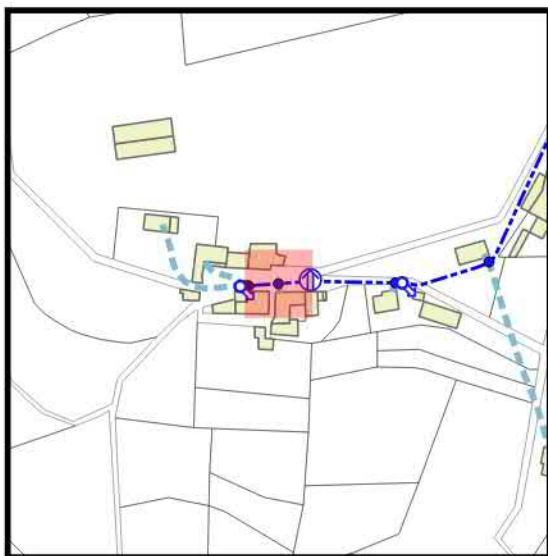
TYPE DE VANNE  
**VANNE DE BRANCHEMENT**

Coordonnées L93 -CC45

|            |            |
|------------|------------|
| EST        | NORD       |
| 1827043.74 | 4202053.78 |

|              |               |             |              |
|--------------|---------------|-------------|--------------|
| LOCALISATION | ETAT_VANNE    | VISIBLE     | MANOEUVRABLE |
| VOIRIE       | VANNE OUVERTE | SOUS ENROBE | OUI          |

LIEU-DIT  
**LES EGAUX**



|              |            |               |            |          |            |
|--------------|------------|---------------|------------|----------|------------|
| REPÈRE A     | DISTANCE A | REPÈRE B      | DISTANCE B | REPÈRE C | DIST_TRI_3 |
| ANGLE DE MUR | 2.4        | ANGLE DE BATI | 5.4        |          | 0          |

**CARNET DE VANNAGE**

NUMERO DE VANNE  
**VBT\_275**

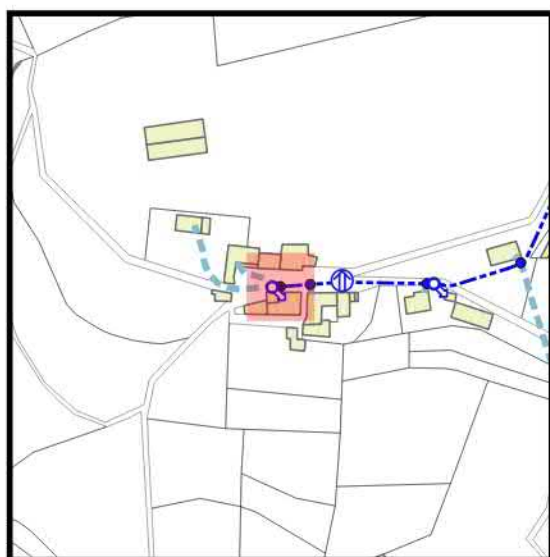
TYPE DE VANNE  
**VANNE DE BRANCHEMENT**

Coordonnées L93 -CC45

|           |            |
|-----------|------------|
| EST       | NORD       |
| 1827028.1 | 4202052.64 |

|              |               |         |              |
|--------------|---------------|---------|--------------|
| LOCALISATION | ETAT_VANNE    | VISIBLE | MANOEUVRABLE |
| VOIRIE       | VANNE OUVERTE | VISIBLE | OUI          |

LIEU-DIT  
**LES EGAUX**



|             |            |             |            |          |            |
|-------------|------------|-------------|------------|----------|------------|
| REPERE A    | DISTANCE A | REPERE B    | DISTANCE B | REPERE C | DIST_TRI_3 |
| ANGLE PORTE | 3.55       | ANGLE PORTE | 3.1        | VANNE    | 0.3        |

**CARNET DE VANNAGE**

NUMERO DE VANNE  
**VBT\_276**

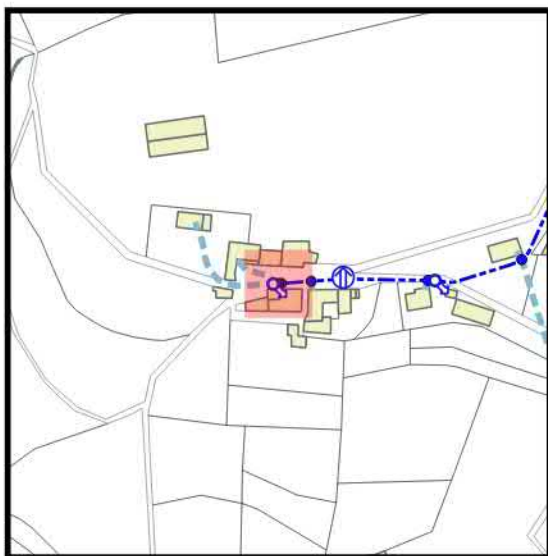
TYPE DE VANNE  
**VANNE DE BRANCHEMENT**

Coordonnées L93 -CC45

|            |            |
|------------|------------|
| EST        | NORD       |
| 1827026.51 | 4202052.53 |

|              |               |         |              |
|--------------|---------------|---------|--------------|
| LOCALISATION | ETAT_VANNE    | VISIBLE | MANOEUVRABLE |
| VOIRIE       | VANNE OUVERTE | VISIBLE | OUI          |

LIEU-DIT  
**LES EGAUX**



|             |            |             |            |          |            |
|-------------|------------|-------------|------------|----------|------------|
| REPERE A    | DISTANCE A | REPERE B    | DISTANCE B | REPERE C | DIST_TRI_3 |
| ANGLE PORTE | 3.9        | ANGLE PORTE | 3.2        | VANNE    | 0.25       |

**CARNET DE VANNAGE**

NUMERO DE VANNE  
**VBT\_277**

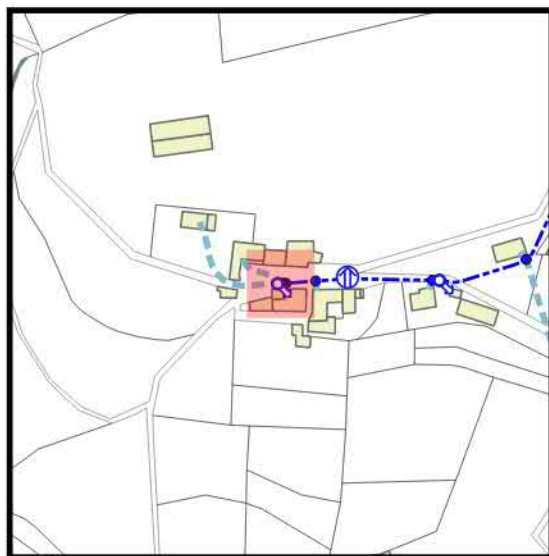
TYPE DE VANNE  
**VANNE DE BRANCHEMENT**

Coordonnées L93 -CC45

|            |            |
|------------|------------|
| EST        | NORD       |
| 1827025.25 | 4202052.44 |

|              |               |         |             |
|--------------|---------------|---------|-------------|
| LOCALISATION | ETAT_VANNE    | VISIBLE | MANOEVRABLE |
| VOIRIE       | VANNE OUVERTE | VISIBLE | OUI         |

LIEU-DIT  
**LES EGAUX**



|          |            |             |            |             |            |
|----------|------------|-------------|------------|-------------|------------|
| REPÈRE A | DISTANCE A | REPÈRE B    | DISTANCE B | REPÈRE C    | DIST_TRI_3 |
| VANNE    | 0.55       | ANGLE PORTE | 4.15       | ANGLE PORTE | 3.7        |

**CARNET DE VANNAGE**

NUMERO DE VANNE  
**VID\_278**


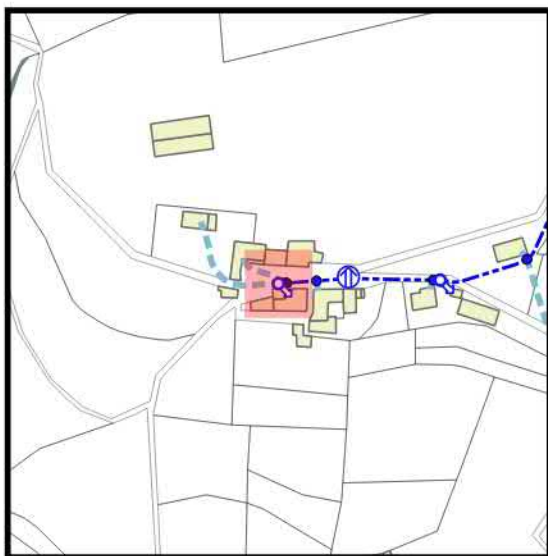
TYPE DE VANNE  
**VANNE DE VIDANGE**

Coordonnées L93 -CC45

|            |            |
|------------|------------|
| EST        | NORD       |
| 1827023.77 | 4202052.33 |

|              |             |         |              |
|--------------|-------------|---------|--------------|
| LOCALISATION | ETAT_VANNE  | VISIBLE | MANOEUVRABLE |
| VOIRIE       | VANNE FERME | VISIBLE | OUI          |

LIEU-DIT  
**LES EGAUX**



|             |            |             |            |          |            |
|-------------|------------|-------------|------------|----------|------------|
| REPERE A    | DISTANCE A | REPERE B    | DISTANCE B | REPERE C | DIST_TRI_3 |
| ANGLE PORTE | 5.1        | ANGLE PORTE | 4.55       | VANNE    | 1.7        |

**CARNET DE VANNAGE**

NUMERO DE VANNE  
**VBT\_279**

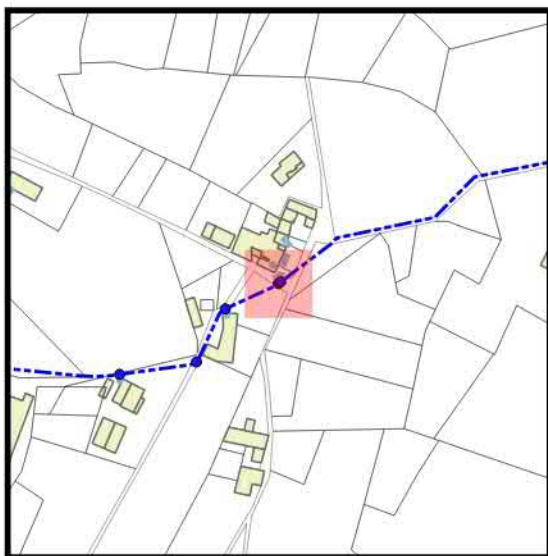
TYPE DE VANNE  
**VANNE DE BRANCHEMENT**

Coordonnées L93 -CC45

|            |            |
|------------|------------|
| EST        | NORD       |
| 1826923.38 | 4202620.26 |

|              |               |             |              |
|--------------|---------------|-------------|--------------|
| LOCALISATION | ETAT_VANNE    | VISIBLE     | MANOEUVRABLE |
| VOIRIE       | VANNE OUVERTE | SOUS ENROBE | OUI          |

LIEU-DIT  
**SERPOULET-HAUT**



|              |            |          |            |          |            |
|--------------|------------|----------|------------|----------|------------|
| REPÈRE A     | DISTANCE A | REPÈRE B | DISTANCE B | REPÈRE C | DIST_TRI_3 |
| ANGLE DE MUR | 6.7        | MUR      | 6          |          | 0          |

**CARNET DE VANNAGE**

NUMERO DE VANNE  
**VBT\_280**

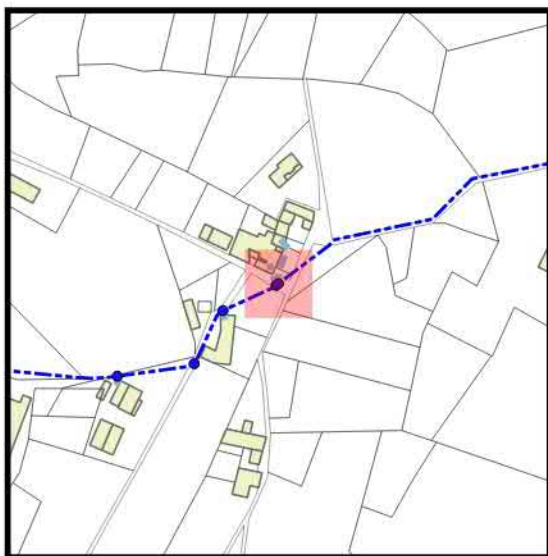
TYPE DE VANNE  
**VANNE DE BRANCHEMENT**

Coordonnées L93 -CC45

|            |           |
|------------|-----------|
| EST        | NORD      |
| 1826924.62 | 4202621.2 |

|              |               |             |              |
|--------------|---------------|-------------|--------------|
| LOCALISATION | ETAT_VANNE    | VISIBLE     | MANOEUVRABLE |
| VOIRIE       | VANNE OUVERTE | SOUS ENROBE | OUI          |

LIEU-DIT  
**SERPOULET-HAUT**



|              |            |          |            |          |            |
|--------------|------------|----------|------------|----------|------------|
| REPÈRE A     | DISTANCE A | REPÈRE B | DISTANCE B | REPÈRE C | DIST_TRI_3 |
| ANGLE DE MUR | 6.6        | MUR      | 5.9        |          | 0          |

**CARNET DE VANNAGE**

NUMERO DE VANNE  
**VBT\_281**

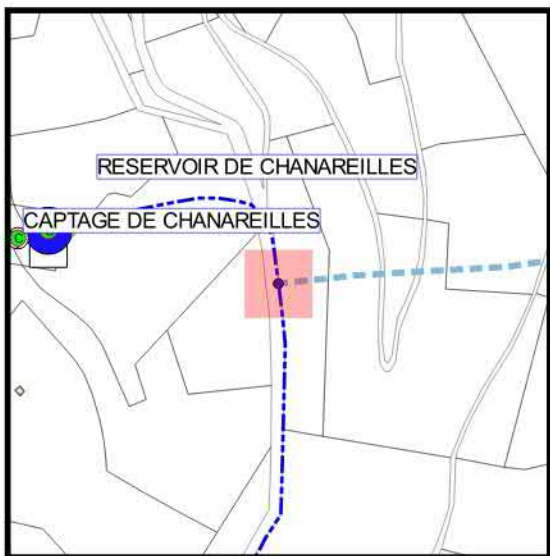
TYPE DE VANNE  
**VANNE DE BRANCHEMENT**

Coordonnées L93 -CC45

|            |            |
|------------|------------|
| EST        | NORD       |
| 1825365.81 | 4201924.79 |

|              |               |         |             |
|--------------|---------------|---------|-------------|
| LOCALISATION | ETAT_VANNE    | VISIBLE | MANOEVRABLE |
| VOIRIE       | VANNE OUVERTE | VISIBLE | OUI         |

LIEU-DIT  
**LA GRANGETTE**



|          |            |          |            |          |            |
|----------|------------|----------|------------|----------|------------|
| REPERE A | DISTANCE A | REPERE B | DISTANCE B | REPERE C | DIST_TRI_3 |
| SOUCHE   | 1.3        | REGARD   | 1.25       | ARBRE    | 3.1        |

**CARNET DE VANNAGE**

NUMERO DE VANNE  
**VID\_282**

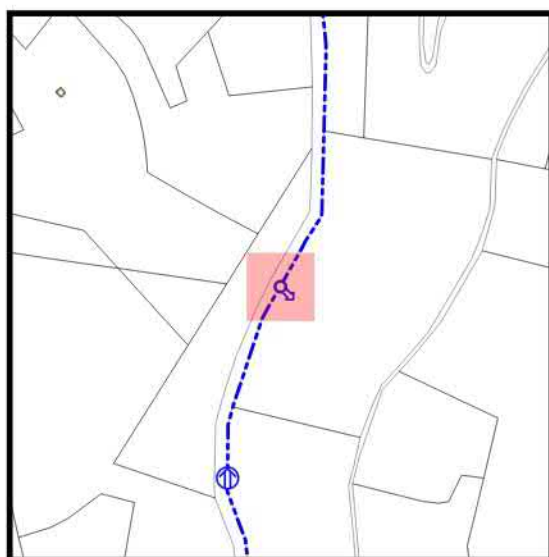
TYPE DE VANNE  
**VANNE DE VIDANGE**

Coordonnées L93 -CC45

|            |            |
|------------|------------|
| EST        | NORD       |
| 1825345.43 | 4201766.63 |

|              |             |         |             |
|--------------|-------------|---------|-------------|
| LOCALISATION | ETAT_VANNE  | VISIBLE | MANOEVRABLE |
| VOIRIE       | VANNE FERME | VISIBLE | OUI         |

LIEU-DIT  
**LA COLEIRE**



|          |            |          |            |               |            |
|----------|------------|----------|------------|---------------|------------|
| REPERE A | DISTANCE A | REPERE B | DISTANCE B | REPERE C      | DIST_TRI_3 |
| ARBRE    | 3.1        | ARBRE    | 2.55       | BORD DE ROUTE | 0.25       |

**CARNET DE VANNAGE**

NUMERO DE VANNE  
**VS\_283**

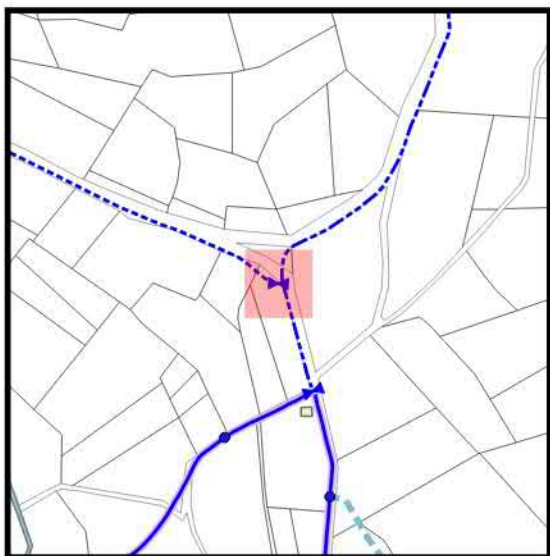
TYPE DE VANNE  
**VANNE DE SECTIONNEMENT**

Coordonnées L93 -CC45

|            |            |
|------------|------------|
| EST        | NORD       |
| 1825240.79 | 4201466.57 |

|              |               |         |              |
|--------------|---------------|---------|--------------|
| LOCALISATION | ETAT_VANNE    | VISIBLE | MANOEUVRABLE |
| VOIRIE       | VANNE OUVERTE | VISIBLE | OUI          |

LIEU-DIT  
**CHANAREILLE**



|              |            |          |            |          |            |
|--------------|------------|----------|------------|----------|------------|
| REPERE A     | DISTANCE A | REPERE B | DISTANCE B | REPERE C | DIST_TRI_3 |
| ANGLE DE MUR | 5.5        | COMPTEUR | 1.7        |          | 0          |

**CARNET DE VANNAGE**

NUMERO DE VANNE  
**VS\_284**

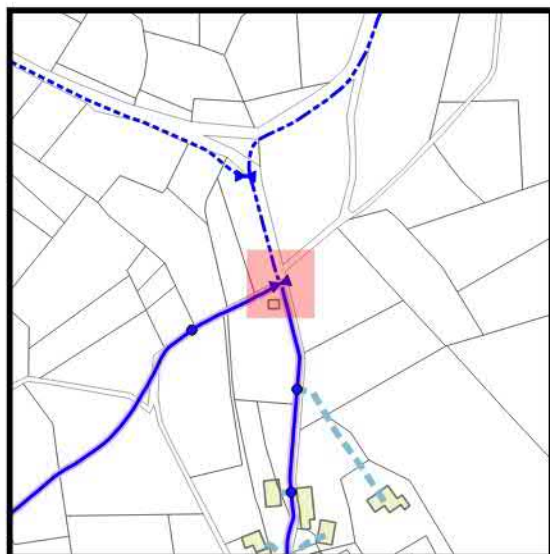
TYPE DE VANNE  
**VANNE DE SECTIONNEMENT**

Coordonnées L93 -CC45

|            |            |
|------------|------------|
| EST        | NORD       |
| 1825259.04 | 4201410.21 |

|              |               |         |              |
|--------------|---------------|---------|--------------|
| LOCALISATION | ETAT_VANNE    | VISIBLE | MANOEUVRABLE |
| VOIRIE       | VANNE OUVERTE | VISIBLE | OUI          |

LIEU-DIT  
**CHANAREILLE**



|          |            |          |            |          |            |
|----------|------------|----------|------------|----------|------------|
| REPERE A | DISTANCE A | REPERE B | DISTANCE B | REPERE C | DIST_TRI_3 |
| BARRIERE | 6.3        | PANNEAU  | 5          |          | 0          |

**CARNET DE VANNAGE**

NUMERO DE VANNE  
**VBT\_285**

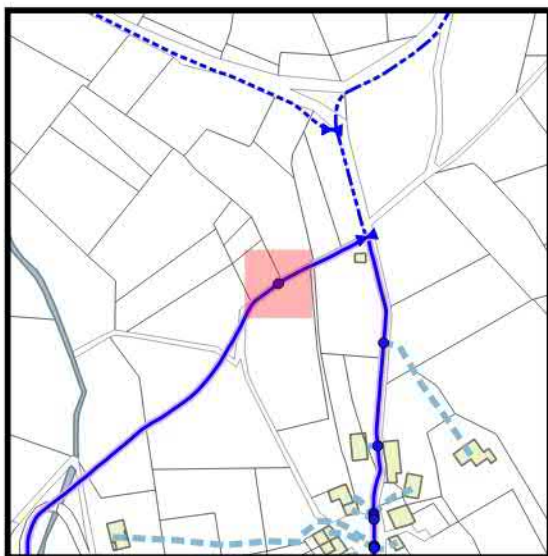
TYPE DE VANNE  
**VANNE DE BRANCHEMENT**

Coordonnées L93 -CC45

|            |            |
|------------|------------|
| EST        | NORD       |
| 1825212.62 | 4201385.88 |

|              |               |         |             |
|--------------|---------------|---------|-------------|
| LOCALISATION | ETAT_VANNE    | VISIBLE | MANOEVRABLE |
| FRICHE       | VANNE OUVERTE | VISIBLE | OUI         |

LIEU-DIT  
**CHANAREILLE**



|          |            |          |            |          |            |
|----------|------------|----------|------------|----------|------------|
| REPÈRE A | DISTANCE A | REPÈRE B | DISTANCE B | REPÈRE C | DIST_TRI_3 |
| COMPTEUR | 1.5        | TALU     | 4.4        |          | 0          |

**CARNET DE VANNAGE**

NUMERO DE VANNE  
**VBT\_286**

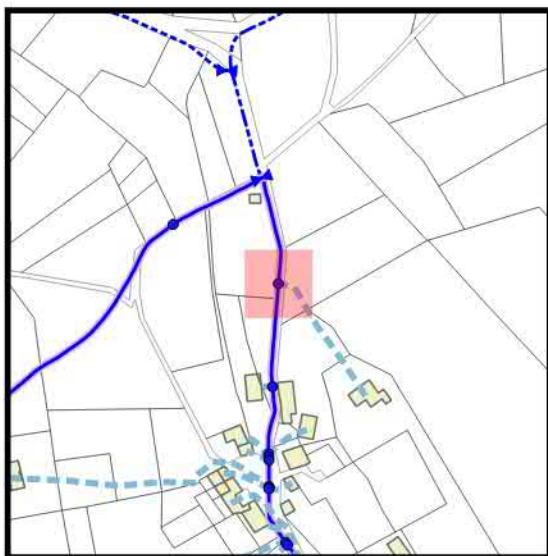
TYPE DE VANNE  
**VANNE DE BRANCHEMENT**

Coordonnées L93 -CC45

|            |           |
|------------|-----------|
| EST        | NORD      |
| 1825267.79 | 4201354.8 |

|              |               |         |              |
|--------------|---------------|---------|--------------|
| LOCALISATION | ETAT_VANNE    | VISIBLE | MANOEUVRABLE |
| VOIRIE       | VANNE OUVERTE | VISIBLE | OUI          |

LIEU-DIT  
**CHANAREILLE**



|          |            |               |            |          |            |
|----------|------------|---------------|------------|----------|------------|
| REPERE A | DISTANCE A | REPERE B      | DISTANCE B | REPERE C | DIST_TRI_3 |
| MUR      | 4.7        | BORD DE ROUTE | 2.6        |          | 0          |

**CARNET DE VANNAGE**

NUMERO DE VANNE  
**VBT\_287**

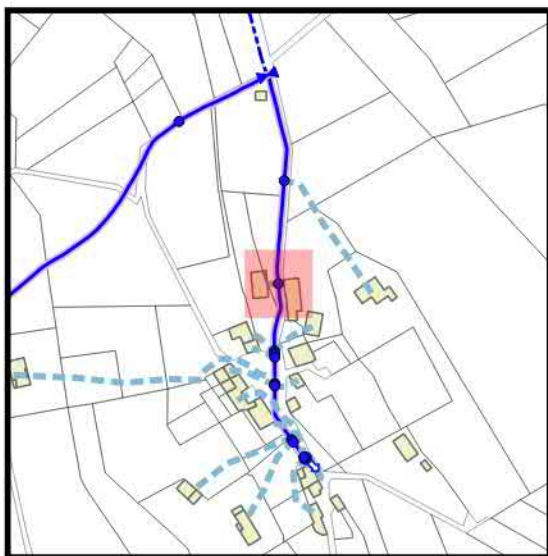
TYPE DE VANNE  
**VANNE DE BRANCHEMENT**

Coordonnées L93 -CC45

|            |           |
|------------|-----------|
| EST        | NORD      |
| 1825264.74 | 4201300.8 |

|              |               |         |              |
|--------------|---------------|---------|--------------|
| LOCALISATION | ETAT_VANNE    | VISIBLE | MANOEUVRABLE |
| VOIRIE       | VANNE OUVERTE | VISIBLE | OUI          |

LIEU-DIT  
**CHANAREILLE**



|          |            |          |            |          |            |
|----------|------------|----------|------------|----------|------------|
| REPÈRE A | DISTANCE A | REPÈRE B | DISTANCE B | REPÈRE C | DIST_TRI_3 |
| POTEAU   | 2.8        | POTEAU   | 1.3        |          | 0          |

**CARNET DE VANNAGE**

NUMERO DE VANNE  
**VBT\_288**

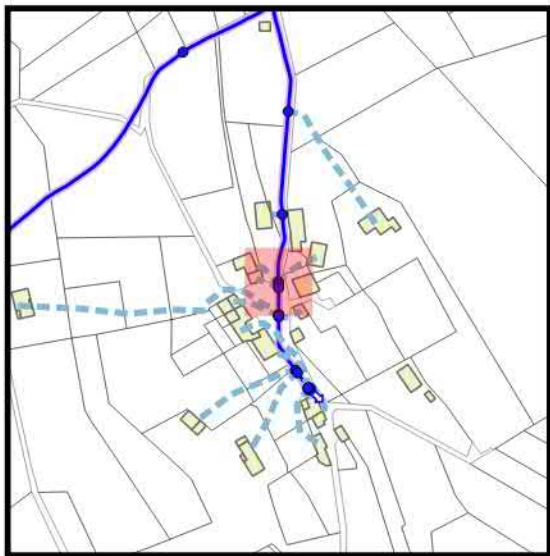
TYPE DE VANNE  
**VANNE DE BRANCHEMENT**

Coordonnées L93 -CC45

|            |            |
|------------|------------|
| EST        | NORD       |
| 1825262.68 | 4201265.53 |

|              |               |         |             |
|--------------|---------------|---------|-------------|
| LOCALISATION | ETAT_VANNE    | VISIBLE | MANOEVRABLE |
| VOIRIE       | VANNE OUVERTE | VISIBLE | OUI         |

LIEU-DIT  
**CHANAREILLE**



|              |            |            |            |          |            |
|--------------|------------|------------|------------|----------|------------|
| REPERE A     | DISTANCE A | REPERE B   | DISTANCE B | REPERE C | DIST_TRI_3 |
| ANGLE DE MUR | 5.6        | POTEAU EDF | 7          |          | 0          |

**CARNET DE VANNAGE**

NUMERO DE VANNE  
**VBT\_289**

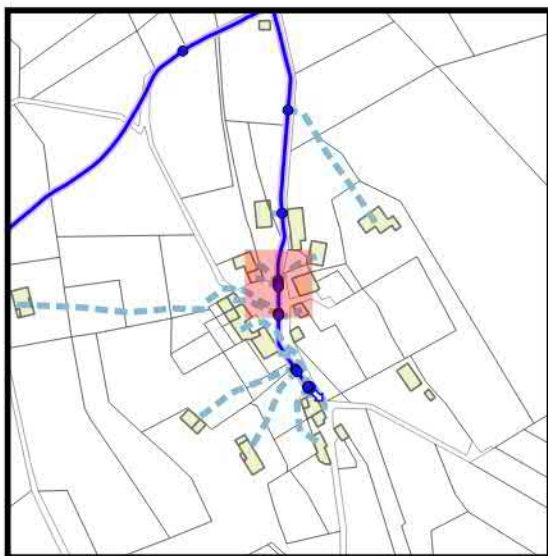
TYPE DE VANNE  
**VANNE DE BRANCHEMENT**

Coordonnées L93 -CC45

|            |            |
|------------|------------|
| EST        | NORD       |
| 1825262.76 | 4201263.82 |

|              |               |         |              |
|--------------|---------------|---------|--------------|
| LOCALISATION | ETAT_VANNE    | VISIBLE | MANOEUVRABLE |
| VOIRIE       | VANNE OUVERTE | VISIBLE | OUI          |

LIEU-DIT  
**CHANAREILLE**



|               |            |          |            |          |            |
|---------------|------------|----------|------------|----------|------------|
| REPÈRE A      | DISTANCE A | REPÈRE B | DISTANCE B | REPÈRE C | DIST_TRI_3 |
| ANGLE DE BATI | 6.5        | VANNE    | 0.3        |          | 0          |

**CARNET DE VANNAGE**

NUMERO DE VANNE  
**VBT\_290**

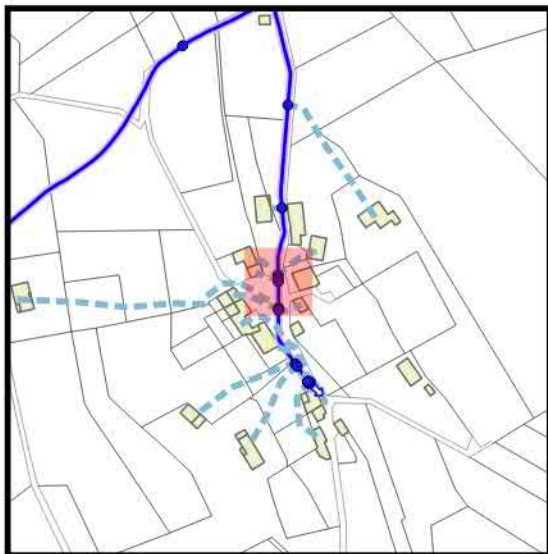
TYPE DE VANNE  
**VANNE DE BRANCHEMENT**

Coordonnées L93 -CC45

|            |            |
|------------|------------|
| EST        | NORD       |
| 1825262.81 | 4201262.15 |

|              |               |         |              |
|--------------|---------------|---------|--------------|
| LOCALISATION | ETAT_VANNE    | VISIBLE | MANOEUVRABLE |
| VOIRIE       | VANNE OUVERTE | VISIBLE | OUI          |

LIEU-DIT  
**CHANAREILLE**



|               |            |          |            |          |            |
|---------------|------------|----------|------------|----------|------------|
| REPERE A      | DISTANCE A | REPERE B | DISTANCE B | REPERE C | DIST_TRI_3 |
| ANGLE DE BATI | 6.8        | VANNE    | 3.15       |          | 0          |

**CARNET DE VANNAGE**

NUMERO DE VANNE  
**VBT\_291**

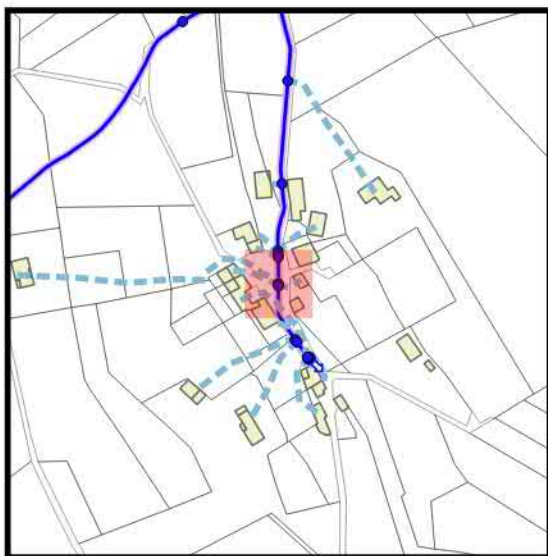
TYPE DE VANNE  
**VANNE DE BRANCHEMENT**

Coordonnées L93 -CC45

|            |            |
|------------|------------|
| EST        | NORD       |
| 1825262.85 | 4201248.39 |

|              |               |         |              |
|--------------|---------------|---------|--------------|
| LOCALISATION | ETAT_VANNE    | VISIBLE | MANOEUVRABLE |
| VOIRIE       | VANNE OUVERTE | VISIBLE | OUI          |

LIEU-DIT  
**CHANAREILLE**



|              |            |              |            |          |            |
|--------------|------------|--------------|------------|----------|------------|
| REPERE A     | DISTANCE A | REPERE B     | DISTANCE B | REPERE C | DIST_TRI_3 |
| ANGLE DE MUR | 1.15       | ANGLE DE MUR | 5.4        | VANNE    | 0.55       |

**CARNET DE VANNAGE**

NUMERO DE VANNE  
**VBT\_292**

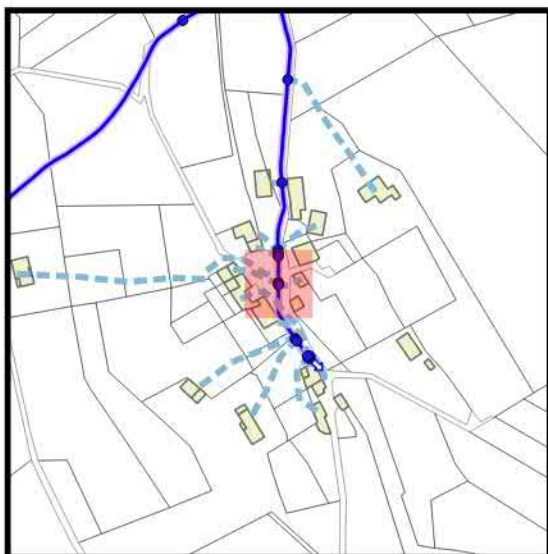
TYPE DE VANNE  
**VANNE DE BRANCHEMENT**

Coordonnées L93 -CC45

|            |            |
|------------|------------|
| EST        | NORD       |
| 1825262.85 | 4201247.82 |

|              |               |         |             |
|--------------|---------------|---------|-------------|
| LOCALISATION | ETAT_VANNE    | VISIBLE | MANOEVRABLE |
| VOIRIE       | VANNE OUVERTE | VISIBLE | OUI         |

LIEU-DIT  
**CHANAREILLE**



|              |            |              |            |          |            |
|--------------|------------|--------------|------------|----------|------------|
| REPERE A     | DISTANCE A | REPERE B     | DISTANCE B | REPERE C | DIST_TRI_3 |
| ANGLE DE MUR | 1.35       | ANGLE DE MUR | 5.65       | VANNE    | 0.25       |

**CARNET DE VANNAGE**

NUMERO DE VANNE  
**VBT\_293**

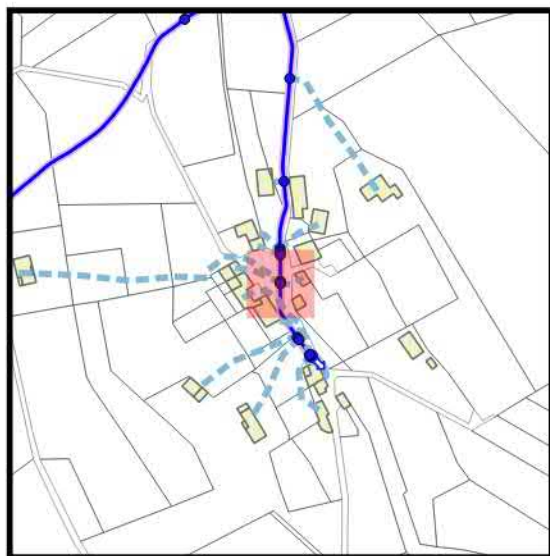
TYPE DE VANNE  
**VANNE DE BRANCHEMENT**

Coordonnées L93 -CC45

|            |            |
|------------|------------|
| EST        | NORD       |
| 1825262.85 | 4201247.15 |

|              |               |         |             |
|--------------|---------------|---------|-------------|
| LOCALISATION | ETAT_VANNE    | VISIBLE | MANOEVRABLE |
| VOIRIE       | VANNE OUVERTE | VISIBLE | OUI         |

LIEU-DIT  
**CHANAREILLE**



|              |            |              |            |          |            |
|--------------|------------|--------------|------------|----------|------------|
| REPERE A     | DISTANCE A | REPERE B     | DISTANCE B | REPERE C | DIST_TRI_3 |
| ANGLE DE MUR | 5.75       | ANGLE DE MUR | 1.65       | VANNE    | 0.25       |

**CARNET DE VANNAGE**

NUMERO DE VANNE  
**VBT\_294**

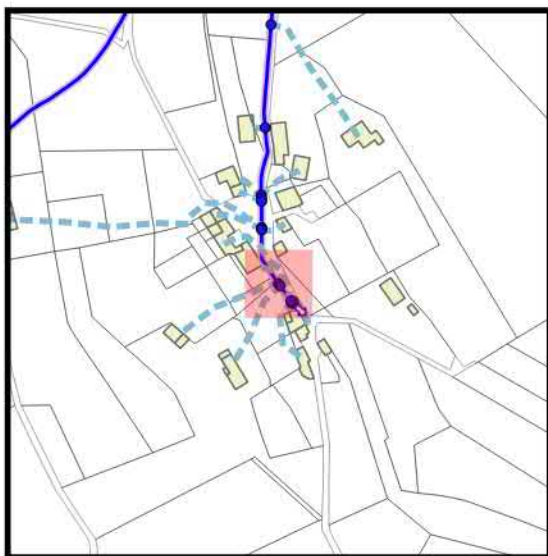
TYPE DE VANNE  
**VANNE DE BRANCHEMENT**

Coordonnées L93 -CC45

|            |            |
|------------|------------|
| EST        | NORD       |
| 1825271.64 | 4201218.98 |

|              |               |         |              |
|--------------|---------------|---------|--------------|
| LOCALISATION | ETAT_VANNE    | VISIBLE | MANOEUVRABLE |
| VOIRIE       | VANNE OUVERTE | VISIBLE | OUI          |

LIEU-DIT  
**CHANAREILLE**



|          |            |          |            |          |            |
|----------|------------|----------|------------|----------|------------|
| REPERE A | DISTANCE A | REPERE B | DISTANCE B | REPERE C | DIST_TRI_3 |
| VANNE    | 0.8        | REGARD   | 1.2        | REGARD   | 0.9        |

**CARNET DE VANNAGE**

NUMERO DE VANNE  
**VBT\_295**


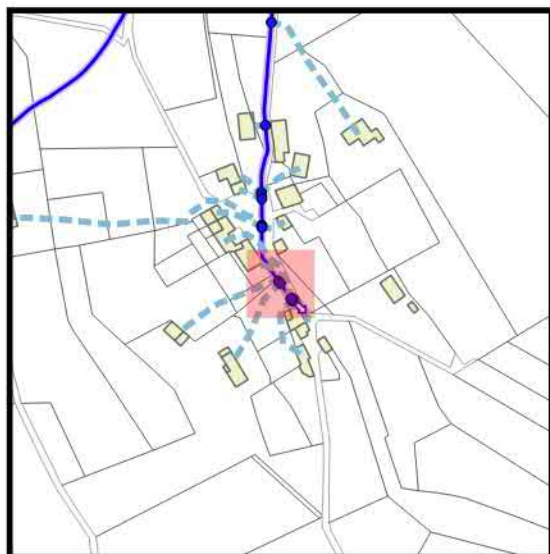
TYPE DE VANNE  
**VANNE DE BRANCHEMENT**

Coordonnées L93 -CC45

|            |            |
|------------|------------|
| EST        | NORD       |
| 1825272.58 | 4201217.75 |

|              |               |         |              |
|--------------|---------------|---------|--------------|
| LOCALISATION | ETAT_VANNE    | VISIBLE | MANOEUVRABLE |
| VOIRIE       | VANNE OUVERTE | VISIBLE | OUI          |

LIEU-DIT  
**CHANAREILLE**



|          |            |              |            |          |            |
|----------|------------|--------------|------------|----------|------------|
| REPERE A | DISTANCE A | REPERE B     | DISTANCE B | REPERE C | DIST_TRI_3 |
| REGARD   | 0.8        | ANGLE DE MUR | 4.8        |          | 0          |

**CARNET DE VANNAGE**

NUMERO DE VANNE  
**VBT\_296**

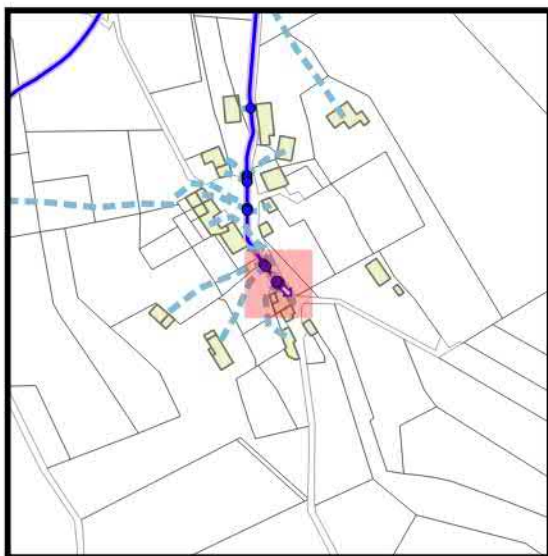
TYPE DE VANNE  
**VANNE DE BRANCHEMENT**

Coordonnées L93 -CC45

|            |            |
|------------|------------|
| EST        | NORD       |
| 1825279.22 | 4201208.77 |

|              |               |         |              |
|--------------|---------------|---------|--------------|
| LOCALISATION | ETAT_VANNE    | VISIBLE | MANOEUVRABLE |
| VOIRIE       | VANNE OUVERTE | VISIBLE | OUI          |

LIEU-DIT  
**CHANAREILLE**



|                   |            |              |            |          |            |
|-------------------|------------|--------------|------------|----------|------------|
| REPERE A          | DISTANCE A | REPERE B     | DISTANCE B | REPERE C | DIST_TRI_3 |
| BOITE AUX LETTRES | 4.7        | ANGLE DE MUR | 2.1        |          | 0          |

**CARNET DE VANNAGE**

NUMERO DE VANNE  
**VBT\_297**

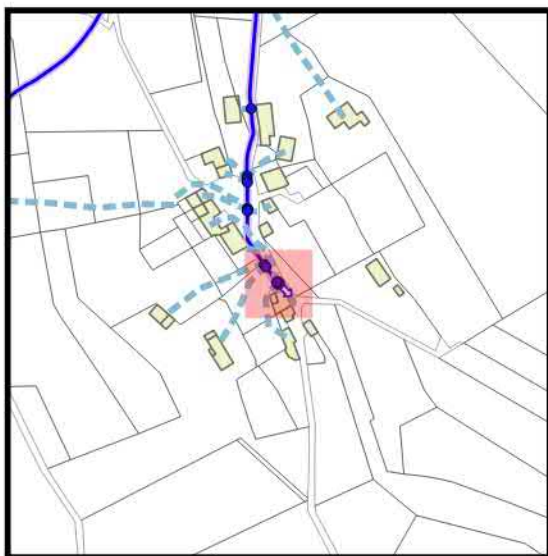
TYPE DE VANNE  
**VANNE DE BRANCHEMENT**

Coordonnées L93 -CC45

|            |            |
|------------|------------|
| EST        | NORD       |
| 1825279.11 | 4201208.99 |

|              |               |         |              |
|--------------|---------------|---------|--------------|
| LOCALISATION | ETAT_VANNE    | VISIBLE | MANOEUVRABLE |
| VOIRIE       | VANNE OUVERTE | VISIBLE | OUI          |

LIEU-DIT  
**CHANAREILLE**



|                   |            |          |            |              |            |
|-------------------|------------|----------|------------|--------------|------------|
| REPERE A          | DISTANCE A | REPERE B | DISTANCE B | REPERE C     | DIST_TRI_3 |
| BOITE AUX LETTRES | 5.2        | VANNE    | 0.3        | ANGLE DE MUR | 2.4        |

**CARNET DE VANNAGE**

NUMERO DE VANNE  
**VID\_298**

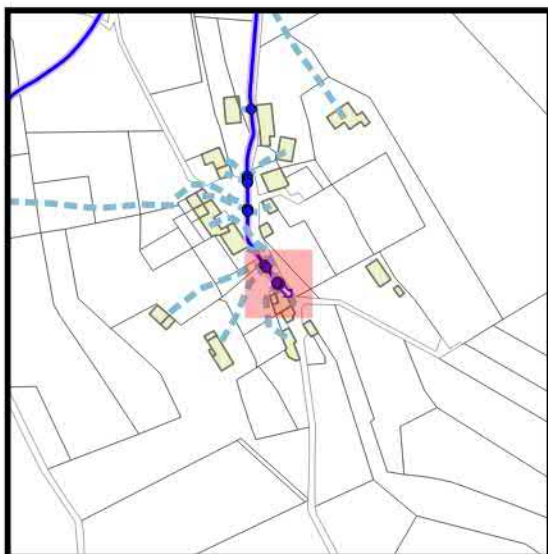
TYPE DE VANNE  
**VANNE DE VIDANGE**

Coordonnées L93 -CC45

|            |            |
|------------|------------|
| EST        | NORD       |
| 1825278.98 | 4201209.23 |

|              |             |         |              |
|--------------|-------------|---------|--------------|
| LOCALISATION | ETAT_VANNE  | VISIBLE | MANOEUVRABLE |
| VOIRIE       | VANNE FERME | VISIBLE | OUI          |

LIEU-DIT  
**CHANAREILLE**



|                   |            |          |            |              |            |
|-------------------|------------|----------|------------|--------------|------------|
| REPERE A          | DISTANCE A | REPERE B | DISTANCE B | REPERE C     | DIST_TRI_3 |
| BOITE AUX LETTRES | 5.5        | VANNE    | 0.7        | ANGLE DE MUR | 2.35       |

**CARNET DE VANNAGE**

NUMERO DE VANNE  
**VBT\_299**

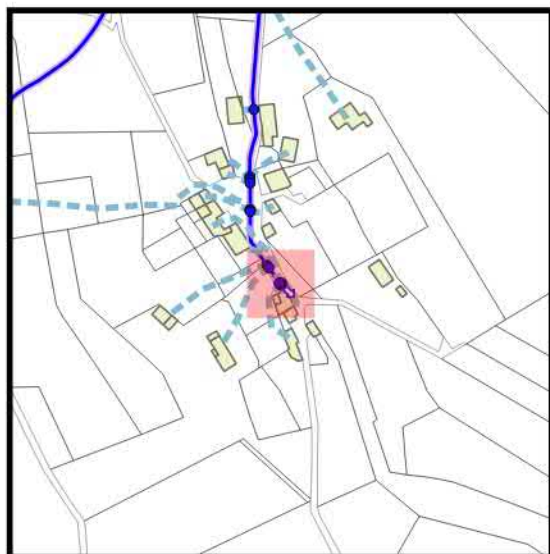
TYPE DE VANNE  
**VANNE DE BRANCHEMENT**

Coordonnées L93 -CC45

|            |           |
|------------|-----------|
| EST        | NORD      |
| 1825278.69 | 4201209.4 |

|              |               |         |             |
|--------------|---------------|---------|-------------|
| LOCALISATION | ETAT_VANNE    | VISIBLE | MANOEVRABLE |
| VOIRIE       | VANNE OUVERTE | VISIBLE | OUI         |

LIEU-DIT  
**CHANAREILLE**



|                   |            |          |            |              |            |
|-------------------|------------|----------|------------|--------------|------------|
| REPERE A          | DISTANCE A | REPERE B | DISTANCE B | REPERE C     | DIST_TRI_3 |
| BOITE AUX LETTRES | 5.8        | VANNE    | 1          | ANGLE DE MUR | 2.6        |

**CARNET DE VANNAGE**

NUMERO DE VANNE  
**VBT\_300**

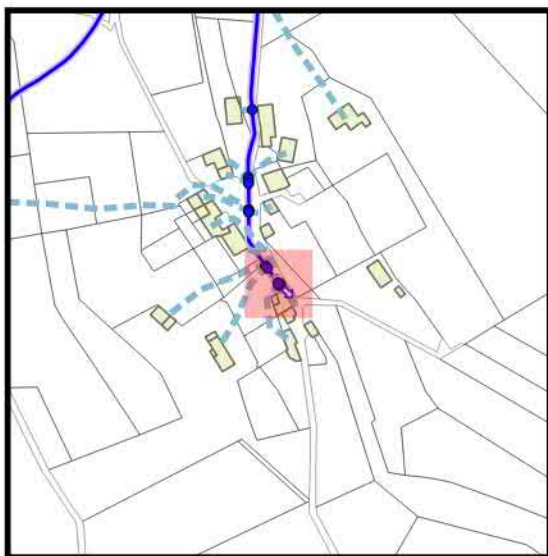
TYPE DE VANNE  
**VANNE DE BRANCHEMENT**

Coordonnées L93 -CC45

|            |            |
|------------|------------|
| EST        | NORD       |
| 1825278.44 | 4201209.59 |

|              |               |         |              |
|--------------|---------------|---------|--------------|
| LOCALISATION | ETAT_VANNE    | VISIBLE | MANOEUVRABLE |
| VOIRIE       | VANNE OUVERTE | VISIBLE | OUI          |

LIEU-DIT  
**CHANAREILLE**



|                   |            |          |            |              |            |
|-------------------|------------|----------|------------|--------------|------------|
| REPERE A          | DISTANCE A | REPERE B | DISTANCE B | REPERE C     | DIST_TRI_3 |
| BOITE AUX LETTRES | 6.3        | VANNE    | 1.45       | ANGLE DE MUR | 2.7        |

**CARNET DE VANNAGE**

NUMERO DE VANNE  
**VBT\_301**

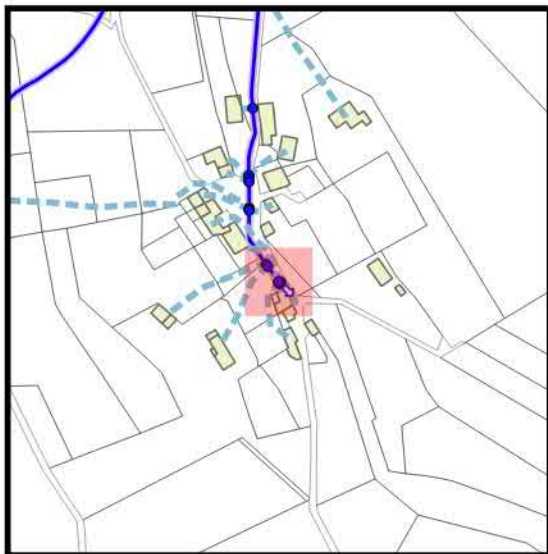
TYPE DE VANNE  
**VANNE DE BRANCHEMENT**

Coordonnées L93 -CC45

|            |            |
|------------|------------|
| EST        | NORD       |
| 1825278.19 | 4201209.82 |

|              |               |         |              |
|--------------|---------------|---------|--------------|
| LOCALISATION | ETAT_VANNE    | VISIBLE | MANOEUVRABLE |
| VOIRIE       | VANNE OUVERTE | VISIBLE | OUI          |

LIEU-DIT  
**CHANAREILLE**



|                   |            |          |            |              |            |
|-------------------|------------|----------|------------|--------------|------------|
| REPÈRE A          | DISTANCE A | REPÈRE B | DISTANCE B | REPÈRE C     | DIST_TRI_3 |
| BOITE AUX LETTRES | 6.6        | VANNE    | 1.8        | ANGLE DE MUR | 2.8        |

**CARNET DE VANNAGE**

NUMERO DE VANNE  
**VBT\_302**

TYPE DE VANNE  
**VANNE DE BRANCHEMENT**

Coordonnées L93 -CC45

|            |            |
|------------|------------|
| EST        | NORD       |
| 1825076.66 | 4201206.33 |

|              |               |         |              |
|--------------|---------------|---------|--------------|
| LOCALISATION | ETAT_VANNE    | VISIBLE | MANOEUVRABLE |
| VOIRIE       | VANNE OUVERTE | VISIBLE | OUI          |

LIEU-DIT  
**LE GRIOULE**



|            |            |                |            |          |            |
|------------|------------|----------------|------------|----------|------------|
| REPERE A   | DISTANCE A | REPERE B       | DISTANCE B | REPERE C | DIST_TRI_3 |
| POTEAU EDF | 2.5        | POTEAU TELECOM | 9          |          | 0          |

**CARNET DE VANNAGE**

NUMERO DE VANNE

**VID\_303**

TYPE DE VANNE

**VANNE DE VIDANGE**

Coordonnées L93 -CC45

|            |            |
|------------|------------|
| EST        | NORD       |
| 1825077.05 | 4201206.82 |

|              |             |         |              |
|--------------|-------------|---------|--------------|
| LOCALISATION | ETAT_VANNE  | VISIBLE | MANOEUVRABLE |
| VOIRIE       | VANNE FERME | VISIBLE | OUI          |

LIEU-DIT

**LE GRIOULE**



|            |            |          |            |          |            |
|------------|------------|----------|------------|----------|------------|
| REPÈRE A   | DISTANCE A | REPÈRE B | DISTANCE B | REPÈRE C | DIST_TRL_3 |
| POTEAU EDF | 3.3        | VANNE    | 0.6        |          | 0          |

**CARNET DE VANNAGE**

NUMERO DE VANNE  
**VBT\_304**

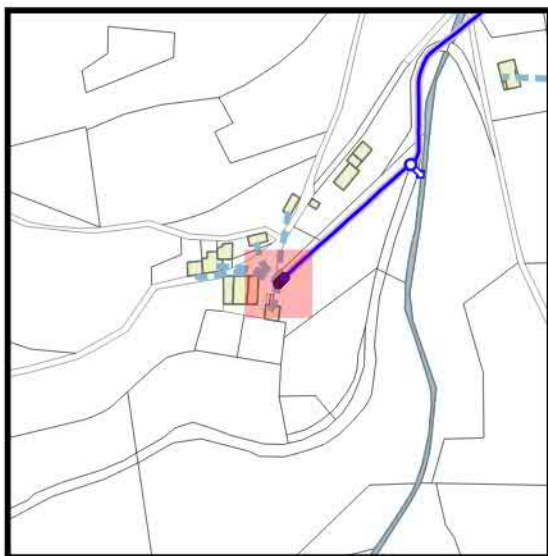
TYPE DE VANNE  
**VANNE DE BRANCHEMENT**

Coordonnées L93 -CC45

|            |            |
|------------|------------|
| EST        | NORD       |
| 1825007.62 | 4201144.38 |

|               |               |         |              |
|---------------|---------------|---------|--------------|
| LOCALISATION  | ETAT_VANNE    | VISIBLE | MANOEUVRABLE |
| BORD DE ROUTE | VANNE OUVERTE | VISIBLE | OUI          |

LIEU-DIT  
**LE GRIOULE**



|          |            |          |            |          |            |
|----------|------------|----------|------------|----------|------------|
| REPERE A | DISTANCE A | REPERE B | DISTANCE B | REPERE C | DIST_TRI_3 |
| VANNE    | 1.5        | CLOTURE  | 3.5        |          | 0          |

**CARNET DE VANNAGE**

NUMERO DE VANNE  
**VBT\_305**

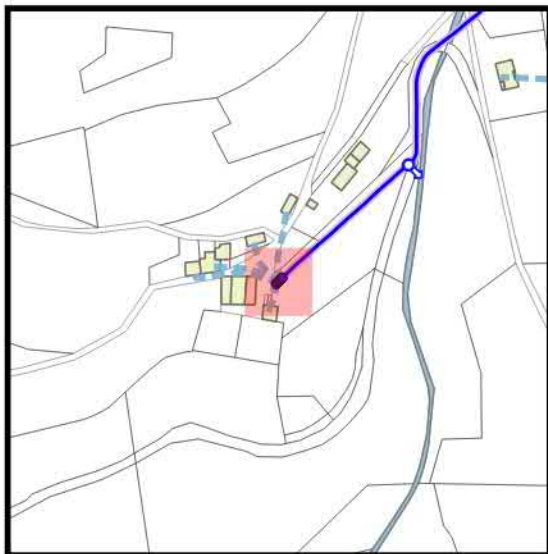
TYPE DE VANNE  
**VANNE DE BRANCHEMENT**

Coordonnées L93 -CC45

|            |            |
|------------|------------|
| EST        | NORD       |
| 1825008.75 | 4201145.58 |

|               |               |         |              |
|---------------|---------------|---------|--------------|
| LOCALISATION  | ETAT_VANNE    | VISIBLE | MANOEUVRABLE |
| BORD DE ROUTE | VANNE OUVERTE | VISIBLE | OUI          |

LIEU-DIT  
**LE GRIOULE**



|          |            |          |            |          |            |
|----------|------------|----------|------------|----------|------------|
| REPERE A | DISTANCE A | REPERE B | DISTANCE B | REPERE C | DIST_TRI_3 |
| VANNE    | 1          | CLOTURE  | 2.95       |          | 0          |

**CARNET DE VANNAGE**

NUMERO DE VANNE  
**VBT\_306**

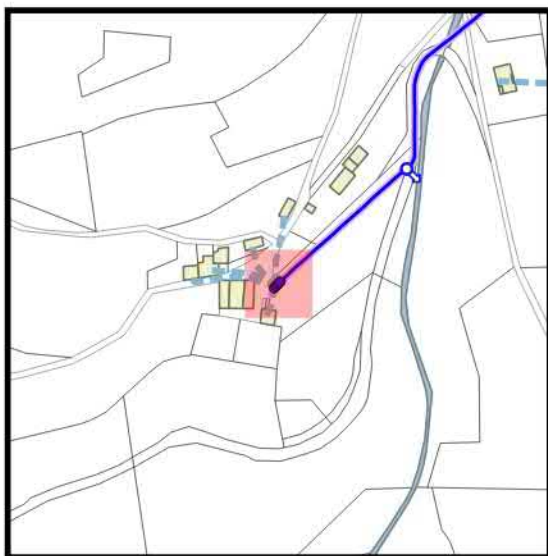
TYPE DE VANNE  
**VANNE DE BRANCHEMENT**

Coordonnées L93 -CC45

|            |            |
|------------|------------|
| EST        | NORD       |
| 1825009.75 | 4201146.63 |

|               |               |         |              |
|---------------|---------------|---------|--------------|
| LOCALISATION  | ETAT_VANNE    | VISIBLE | MANOEUVRABLE |
| BORD DE ROUTE | VANNE OUVERTE | VISIBLE | OUI          |

LIEU-DIT  
**LE GRIOULE**



|          |            |          |            |          |            |
|----------|------------|----------|------------|----------|------------|
| REPERE A | DISTANCE A | REPERE B | DISTANCE B | REPERE C | DIST_TRI_3 |
| VANNE    | 0.4        | CLOTURE  | 2.4        |          | 0          |

**CARNET DE VANNAGE**

NUMERO DE VANNE  
**VBT\_307**

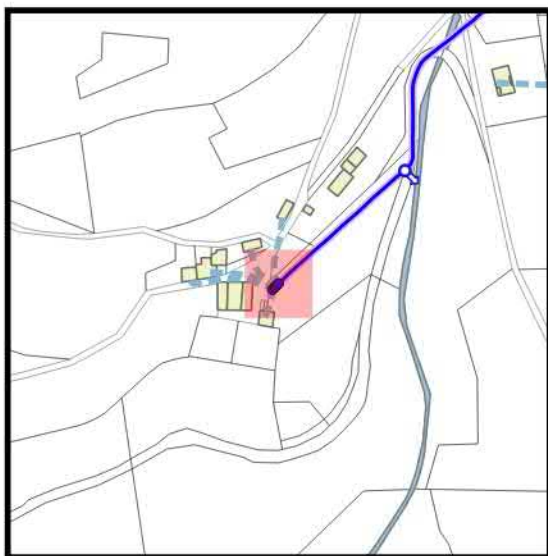
TYPE DE VANNE  
**VANNE DE BRANCHEMENT**

Coordonnées L93 -CC45

|            |            |
|------------|------------|
| EST        | NORD       |
| 1825010.69 | 4201147.53 |

|               |               |         |              |
|---------------|---------------|---------|--------------|
| LOCALISATION  | ETAT_VANNE    | VISIBLE | MANOEUVRABLE |
| BORD DE ROUTE | VANNE OUVERTE | VISIBLE | OUI          |

LIEU-DIT  
**LE GRIOULE**



|          |            |          |            |          |            |
|----------|------------|----------|------------|----------|------------|
| REPÈRE A | DISTANCE A | REPÈRE B | DISTANCE B | REPÈRE C | DIST_TRI_3 |
| COMPTEUR | 0.9        | COMPTEUR | 0.6        | CLOTURE  | 2.4        |

**CARNET DE VANNAGE**

NUMERO DE VANNE  
**VBT\_308**

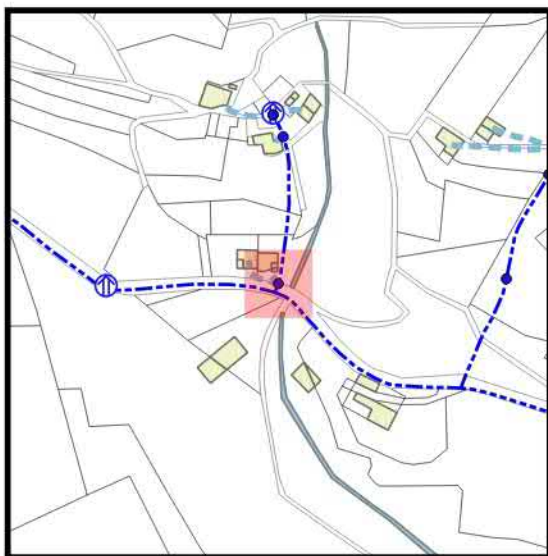
TYPE DE VANNE  
**VANNE DE BRANCHEMENT**

Coordonnées L93 -CC45

|            |            |
|------------|------------|
| EST        | NORD       |
| 1824879.59 | 4201631.83 |

|               |               |         |              |
|---------------|---------------|---------|--------------|
| LOCALISATION  | ETAT_VANNE    | VISIBLE | MANOEUVRABLE |
| BORD DE ROUTE | VANNE OUVERTE | VISIBLE | OUI          |

LIEU-DIT  
**LES JOBERTS**



|          |            |              |            |          |            |
|----------|------------|--------------|------------|----------|------------|
| REPÈRE A | DISTANCE A | REPÈRE B     | DISTANCE B | REPÈRE C | DIST_TRI_3 |
| MUR      | 1.2        | ANGLE DE MUR | 6.8        |          | 0          |

**CARNET DE VANNAGE**

NUMERO DE VANNE  
**VBT\_309**

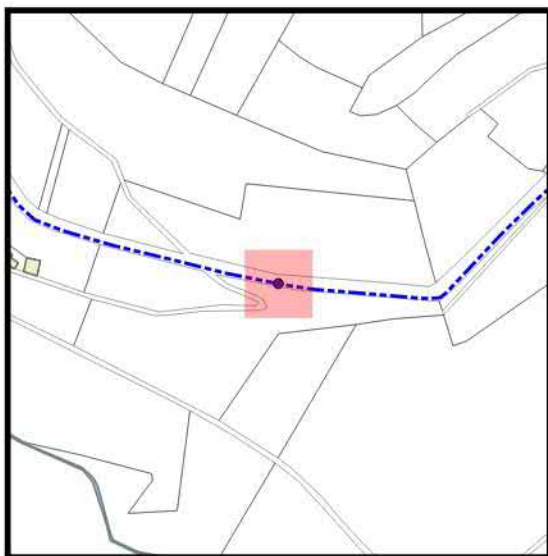
TYPE DE VANNE  
**VANNE DE BRANCHEMENT**

Coordonnées L93 -CC45

|            |            |
|------------|------------|
| EST        | NORD       |
| 1824471.07 | 4201580.26 |

|               |               |         |              |
|---------------|---------------|---------|--------------|
| LOCALISATION  | ETAT_VANNE    | VISIBLE | MANOEUVRABLE |
| BORD DE ROUTE | VANNE OUVERTE | VISIBLE | OUI          |

LIEU-DIT  
**LA VERNIERE**



|          |            |               |            |          |            |
|----------|------------|---------------|------------|----------|------------|
| REPERE A | DISTANCE A | REPERE B      | DISTANCE B | REPERE C | DIST_TRL_3 |
| COMPTEUR | 1.1        | BORD DE ROUTE | 1          |          | 0          |

**CARNET DE VANNAGE**

NUMERO DE VANNE  
**VID\_310**

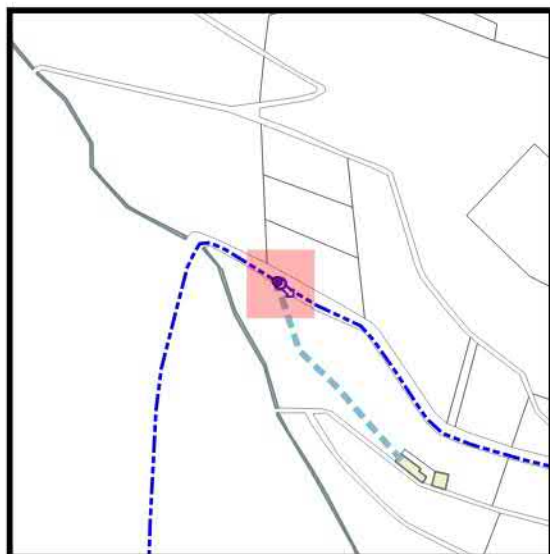
TYPE DE VANNE  
**VANNE DE VIDANGE**

Coordonnées L93 -CC45

|            |           |
|------------|-----------|
| EST        | NORD      |
| 1824257.95 | 4201692.4 |

|               |             |         |              |
|---------------|-------------|---------|--------------|
| LOCALISATION  | ETAT_VANNE  | VISIBLE | MANOEUVRABLE |
| BORD DE ROUTE | VANNE FERME | VISIBLE | OUI          |

LIEU-DIT  
**LA VERNIERE**



|             |            |               |            |          |            |
|-------------|------------|---------------|------------|----------|------------|
| REPERE A    | DISTANCE A | REPERE B      | DISTANCE B | REPERE C | DIST_TRI_3 |
| ANGLE PORTE | 10.45      | BORD DE ROUTE | 1.7        |          | 0          |

**CARNET DE VANNAGE**

NUMERO DE VANNE  
**VBT\_311**

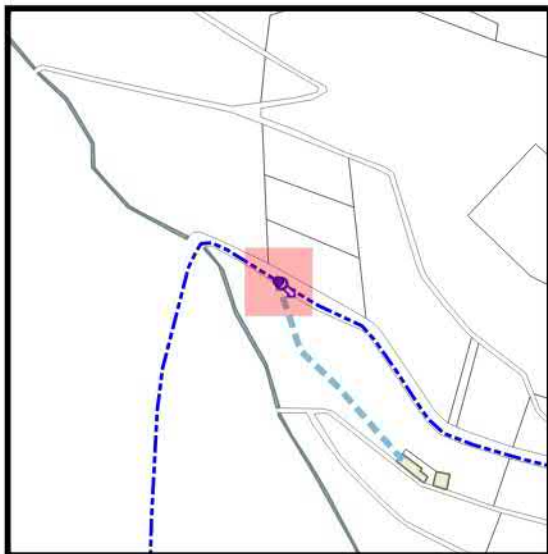
TYPE DE VANNE  
**VANNE DE BRANCHEMENT**

Coordonnées L93 -CC45

|            |            |
|------------|------------|
| EST        | NORD       |
| 1824256.26 | 4201693.45 |

|               |               |         |              |
|---------------|---------------|---------|--------------|
| LOCALISATION  | ETAT_VANNE    | VISIBLE | MANOEUVRABLE |
| BORD DE ROUTE | VANNE OUVERTE | VISIBLE | OUI          |

LIEU-DIT  
**LA VERNIERE**



|          |            |               |            |          |            |
|----------|------------|---------------|------------|----------|------------|
| REPERE A | DISTANCE A | REPERE B      | DISTANCE B | REPERE C | DIST_TRI_3 |
| VANNE    | 0.35       | BORD DE ROUTE | 1.6        |          | 0          |

**CARNET DE VANNAGE**

NUMERO DE VANNE  
**VBT\_312**

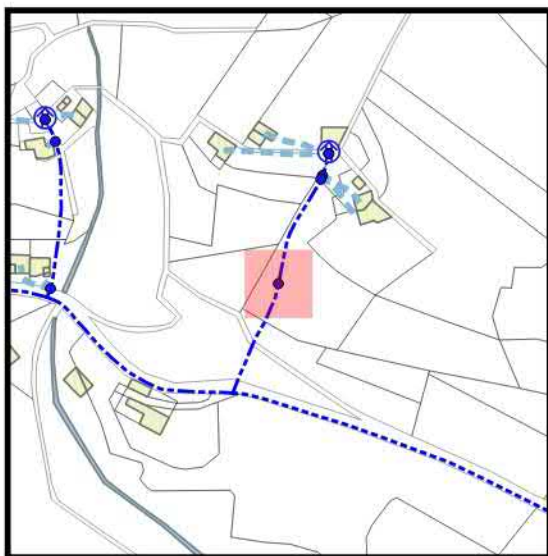
TYPE DE VANNE  
**VANNE DE BRANCHEMENT**

Coordonnées L93 -CC45

|            |            |
|------------|------------|
| EST        | NORD       |
| 1824999.15 | 4201634.36 |

|              |               |         |              |
|--------------|---------------|---------|--------------|
| LOCALISATION | ETAT_VANNE    | VISIBLE | MANOEUVRABLE |
| CHAMP        | VANNE OUVERTE | VISIBLE | OUI          |

LIEU-DIT  
**LES CABANNES**



|          |            |          |            |          |            |
|----------|------------|----------|------------|----------|------------|
| REPÈRE A | DISTANCE A | REPÈRE B | DISTANCE B | REPÈRE C | DIST_TRI_3 |
| CLOTURE  | 8.5        | ARBRE    | 7.8        |          | 0          |

**CARNET DE VANNAGE**

NUMERO DE VANNE  
**VBT\_313**

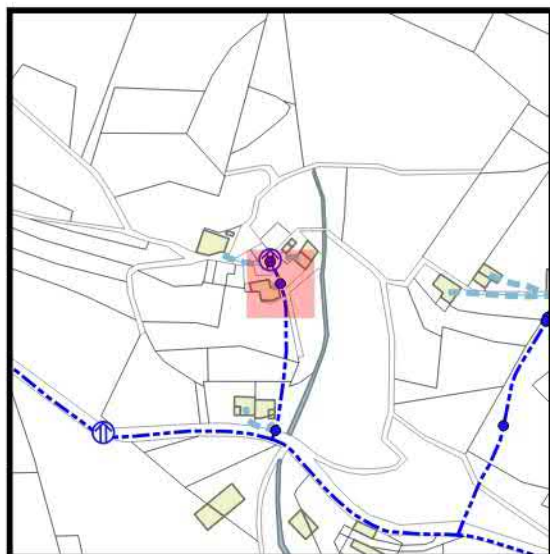
TYPE DE VANNE  
**VANNE DE BRANCHEMENT**

Coordonnées L93 -CC45

|            |            |
|------------|------------|
| EST        | NORD       |
| 1824882.12 | 4201708.86 |

|                      |               |         |              |
|----------------------|---------------|---------|--------------|
| LOCALISATION         | ETAT_VANNE    | VISIBLE | MANOEUVRABLE |
| CHEMIN NON GOUDRONNE | VANNE OUVERTE | VISIBLE | OUI          |

LIEU-DIT  
**LES JOBERTS**



|             |            |               |            |          |            |
|-------------|------------|---------------|------------|----------|------------|
| REPERE A    | DISTANCE A | REPERE B      | DISTANCE B | REPERE C | DIST_TRI_3 |
| ANGLE PORTE | 2.1        | ANGLE DE BATI | 3.6        |          | 0          |

**CARNET DE VANNAGE**

NUMERO DE VANNE  
**VBT\_314**

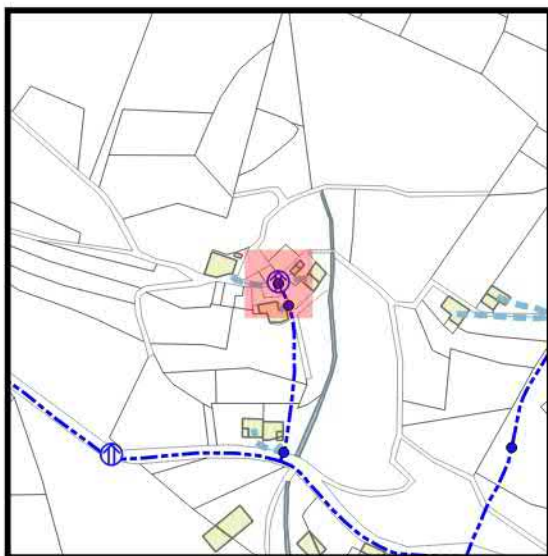
TYPE DE VANNE  
**VANNE DE BRANCHEMENT**

Coordonnées L93 -CC45

|           |            |
|-----------|------------|
| EST       | NORD       |
| 1824876.8 | 4201720.34 |

|               |               |         |              |
|---------------|---------------|---------|--------------|
| LOCALISATION  | ETAT_VANNE    | VISIBLE | MANOEUVRABLE |
| BORD DE ROUTE | VANNE OUVERTE | VISIBLE | OUI          |

LIEU-DIT  
**LES JOBERTS**



|          |            |                   |            |          |            |
|----------|------------|-------------------|------------|----------|------------|
| REPERE A | DISTANCE A | REPERE B          | DISTANCE B | REPERE C | DIST_TRI_3 |
| VANNE    | 0.5        | BOITE AUX LETTRES | 4          |          | 0          |

**CARNET DE VANNAGE**

NUMERO DE VANNE  
**VBT\_315**

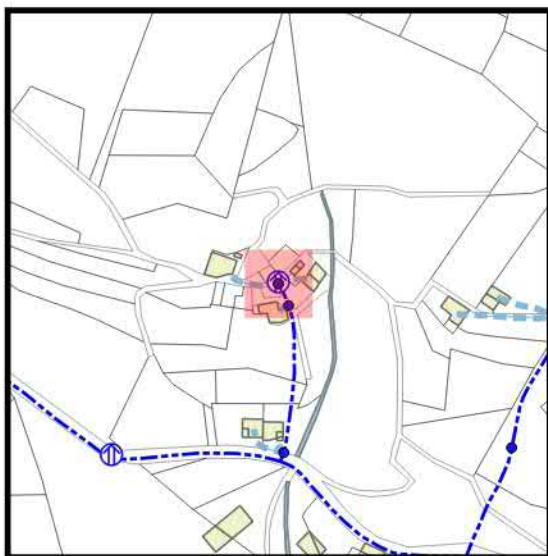
TYPE DE VANNE  
**VANNE DE BRANCHEMENT**

Coordonnées L93 -CC45

|            |            |
|------------|------------|
| EST        | NORD       |
| 1824876.81 | 4201720.45 |

|               |               |         |              |
|---------------|---------------|---------|--------------|
| LOCALISATION  | ETAT_VANNE    | VISIBLE | MANOEUVRABLE |
| BORD DE ROUTE | VANNE OUVERTE | VISIBLE | OUI          |

LIEU-DIT  
**LES JOBERTS**



|          |            |                   |            |          |            |
|----------|------------|-------------------|------------|----------|------------|
| REPERE A | DISTANCE A | REPERE B          | DISTANCE B | REPERE C | DIST_TRI_3 |
| VANNE    | 0.85       | BOITE AUX LETTRES | 3.8        |          | 0          |

**CARNET DE VANNAGE**

NUMERO DE VANNE  
**VBT\_316**


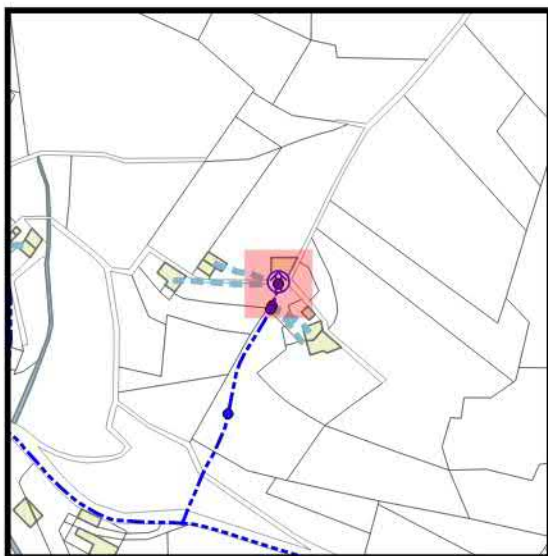
TYPE DE VANNE  
**VANNE DE BRANCHEMENT**

Coordonnées L93 -CC45

|            |            |
|------------|------------|
| EST        | NORD       |
| 1825025.56 | 4201702.67 |

|               |               |         |              |
|---------------|---------------|---------|--------------|
| LOCALISATION  | ETAT_VANNE    | VISIBLE | MANOEUVRABLE |
| BORD DE ROUTE | VANNE OUVERTE | VISIBLE | OUI          |

LIEU-DIT  
**GUICHARD**



|              |            |          |            |             |            |
|--------------|------------|----------|------------|-------------|------------|
| REPÈRE A     | DISTANCE A | REPÈRE B | DISTANCE B | REPÈRE C    | DIST_TRI_3 |
| ANGLE DE MUR | 6          | VANNE    | 1          | ANGLE PORTE | 5.25       |

**CARNET DE VANNAGE**

NUMERO DE VANNE  
**VBT\_317**

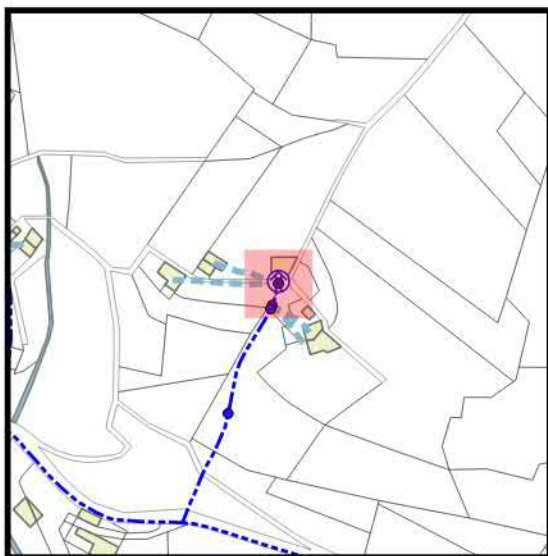
TYPE DE VANNE  
**VANNE DE BRANCHEMENT**

Coordonnées L93 -CC45

|            |            |
|------------|------------|
| EST        | NORD       |
| 1825025.52 | 4201702.46 |

|               |               |         |              |
|---------------|---------------|---------|--------------|
| LOCALISATION  | ETAT_VANNE    | VISIBLE | MANOEUVRABLE |
| BORD DE ROUTE | VANNE OUVERTE | VISIBLE | OUI          |

LIEU-DIT  
**GUICHARD**



|               |            |          |            |          |            |
|---------------|------------|----------|------------|----------|------------|
| REPERE A      | DISTANCE A | REPERE B | DISTANCE B | REPERE C | DIST_TRI_3 |
| ANGLE DE BATI | 7.8        | VANNE    | 0.3        |          | 0          |

**CARNET DE VANNAGE**

NUMERO DE VANNE  
**VBT\_318**

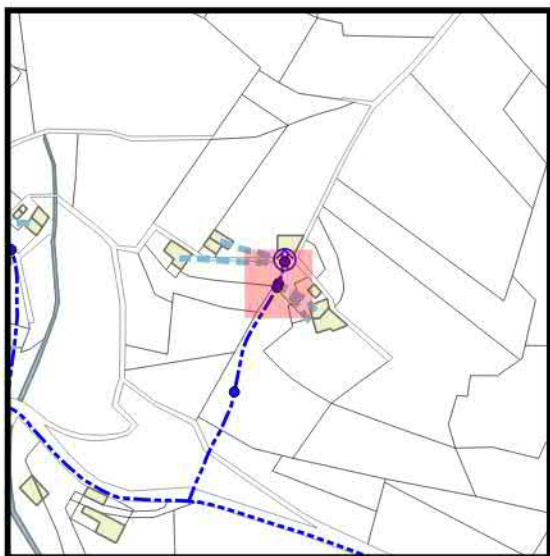
TYPE DE VANNE  
**VANNE DE BRANCHEMENT**

Coordonnées L93 -CC45

|            |            |
|------------|------------|
| EST        | NORD       |
| 1825022.24 | 4201691.09 |

|              |               |         |              |
|--------------|---------------|---------|--------------|
| LOCALISATION | ETAT_VANNE    | VISIBLE | MANOEUVRABLE |
| CHAMP        | VANNE OUVERTE | VISIBLE | OUI          |

LIEU-DIT  
**LES CABANNES**



|          |            |              |            |          |            |
|----------|------------|--------------|------------|----------|------------|
| REPERE A | DISTANCE A | REPERE B     | DISTANCE B | REPERE C | DIST_TRI_3 |
| CLOTURE  | 1.75       | ANGLE DE MUR | 3.25       |          | 0          |

**CARNET DE VANNAGE**

NUMERO DE VANNE  
**VBT\_319**

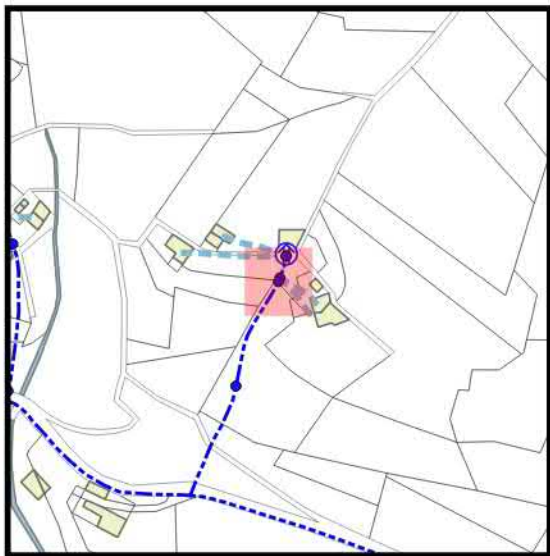
TYPE DE VANNE  
**VANNE DE BRANCHEMENT**

Coordonnées L93 -CC45

|            |            |
|------------|------------|
| EST        | NORD       |
| 1825021.43 | 4201689.13 |

|              |               |         |              |
|--------------|---------------|---------|--------------|
| LOCALISATION | ETAT_VANNE    | VISIBLE | MANOEUVRABLE |
| CHAMP        | VANNE OUVERTE | VISIBLE | OUI          |

LIEU-DIT  
**LES CABANNES**



|              |            |          |            |          |            |
|--------------|------------|----------|------------|----------|------------|
| REPERE A     | DISTANCE A | REPERE B | DISTANCE B | REPERE C | DIST_TRI_3 |
| ANGLE DE MUR | 3.3        | CLOTURE  | 2.1        | VANNE    | 0.35       |

**CARNET DE VANNAGE**

NUMERO DE VANNE  
**VBT\_320**

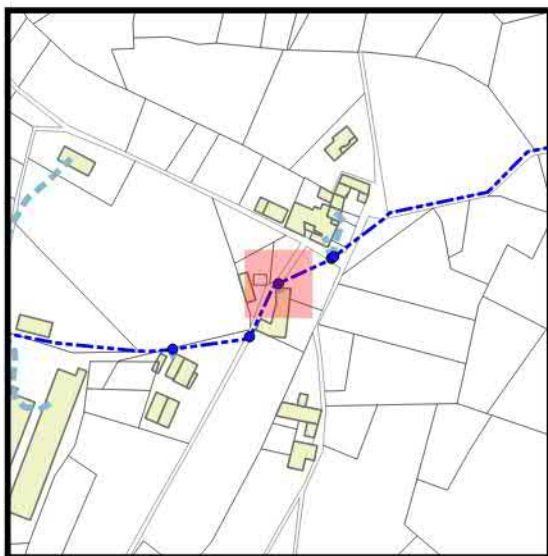
TYPE DE VANNE  
**VANNE DE BRANCHEMENT**

Coordonnées L93 -CC45

|            |            |
|------------|------------|
| EST        | NORD       |
| 1826895.57 | 4202607.04 |

|               |               |            |              |
|---------------|---------------|------------|--------------|
| LOCALISATION  | ETAT_VANNE    | VISIBLE    | MANOEUVRABLE |
| BORD DE ROUTE | VANNE OUVERTE | SOUS TERRE | OUI          |

LIEU-DIT  
**SERPOULET-HAUT**



|             |            |               |            |          |            |
|-------------|------------|---------------|------------|----------|------------|
| REPERE A    | DISTANCE A | REPERE B      | DISTANCE B | REPERE C | DIST_TRI_3 |
| ANGLE PORTE | 3.8        | ANGLE DE BATI | 2.3        |          | 0          |

**CARNET DE VANNAGE**

NUMERO DE VANNE  
**VBT\_321**

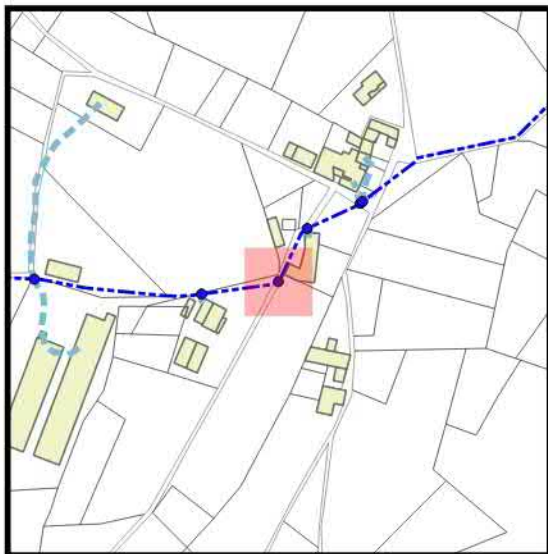
TYPE DE VANNE  
**VANNE DE BRANCHEMENT**

Coordonnées L93 -CC45

|            |            |
|------------|------------|
| EST        | NORD       |
| 1826880.43 | 4202579.18 |

|              |               |              |             |
|--------------|---------------|--------------|-------------|
| LOCALISATION | ETAT_VANNE    | VISIBLE      | MANOEVRABLE |
| VOIRIE       | VANNE OUVERTE | NON LOCALISE | OUI         |

LIEU-DIT  
**SERPOULET-HAUT**



|          |            |          |            |          |            |
|----------|------------|----------|------------|----------|------------|
| REPERE A | DISTANCE A | REPERE B | DISTANCE B | REPERE C | DIST_TRI_3 |
|----------|------------|----------|------------|----------|------------|

**CARNET DE VANNAGE**

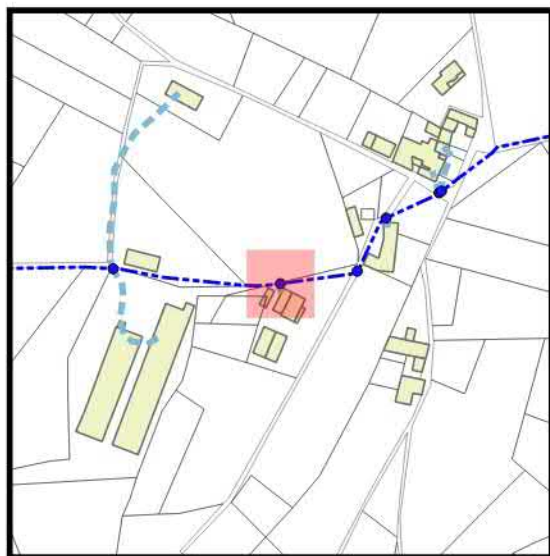
NUMERO DE VANNE  
**VBT\_322**

TYPE DE VANNE  
**VANNE DE BRANCHEMENT**

Coordonnées L93 -CC45

|            |            |
|------------|------------|
| EST        | NORD       |
| 1826840.12 | 4202572.66 |

|                      |               |         |              |                       |
|----------------------|---------------|---------|--------------|-----------------------|
| LOCALISATION         | ETAT_VANNE    | VISIBLE | MANOEUVRABLE | LIEU-DIT              |
| CHEMIN NON GOUDRONNE | VANNE OUVERTE | VISIBLE | OUI          | <b>SERPOULET-HAUT</b> |



|              |            |          |            |          |            |
|--------------|------------|----------|------------|----------|------------|
| REPERE A     | DISTANCE A | REPERE B | DISTANCE B | REPERE C | DIST_TRI_3 |
| ANGLE DE MUR | 2.1        | COMPTEUR | 2.3        |          | 0          |

**CARNET DE VANNAGE**

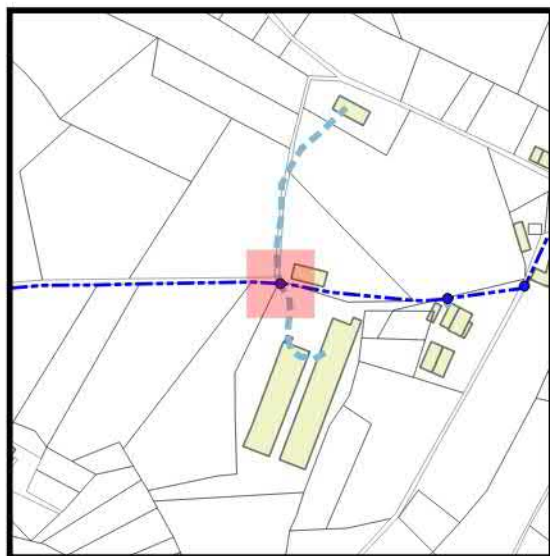
NUMERO DE VANNE  
**VBT\_323**

TYPE DE VANNE  
**VANNE DE BRANCHEMENT**

Coordonnées L93 -CC45

|            |            |
|------------|------------|
| EST        | NORD       |
| 1826752.43 | 4202580.47 |

|                      |               |         |              |                       |
|----------------------|---------------|---------|--------------|-----------------------|
| LOCALISATION         | ETAT_VANNE    | VISIBLE | MANOEUVRABLE | LIEU-DIT              |
| CHEMIN NON GOUDRONNE | VANNE OUVERTE | VISIBLE | OUI          | <b>SERPOULET-HAUT</b> |



|          |            |          |            |          |            |
|----------|------------|----------|------------|----------|------------|
| REPÈRE A | DISTANCE A | REPÈRE B | DISTANCE B | REPÈRE C | DIST_TRI_3 |
| COMPTEUR | 2.9        | MUR      | 7.5        |          | 0          |

**CARNET DE VANNAGE**

NUMERO DE VANNE  
**VS\_324**

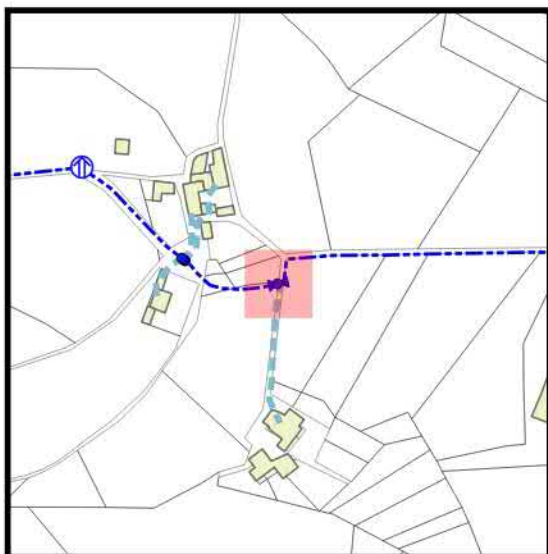
TYPE DE VANNE  
**VANNE DE SECTIONNEMENT**

Coordonnées L93 -CC45

|            |            |
|------------|------------|
| EST        | NORD       |
| 1826600.03 | 4202564.79 |

|               |               |         |              |
|---------------|---------------|---------|--------------|
| LOCALISATION  | ETAT_VANNE    | VISIBLE | MANOEUVRABLE |
| BORD DE ROUTE | VANNE OUVERTE | VISIBLE | OUI          |

LIEU-DIT  
**BONNELIERES**



|          |            |              |            |            |            |
|----------|------------|--------------|------------|------------|------------|
| REPÈRE A | DISTANCE A | REPÈRE B     | DISTANCE B | REPÈRE C   | DIST_TRI_3 |
| VANNE    | 0.3        | ANGLE DE MUR | 2.55       | POTEAU EDF | 11.2       |

**CARNET DE VANNAGE**

NUMERO DE VANNE  
**VBT\_325**

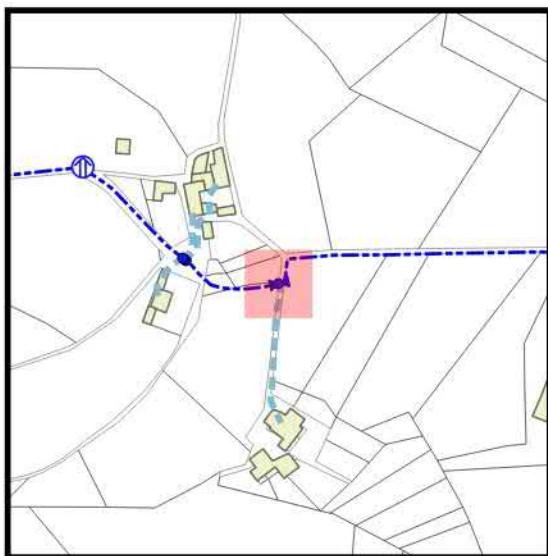
TYPE DE VANNE  
**VANNE DE BRANCHEMENT**

Coordonnées L93 -CC45

|            |            |
|------------|------------|
| EST        | NORD       |
| 1826599.56 | 4202564.67 |

|               |               |         |              |
|---------------|---------------|---------|--------------|
| LOCALISATION  | ETAT_VANNE    | VISIBLE | MANOEUVRABLE |
| BORD DE ROUTE | VANNE OUVERTE | VISIBLE | OUI          |

LIEU-DIT  
**BONNELIERES**



|              |            |            |            |          |            |
|--------------|------------|------------|------------|----------|------------|
| REPERE A     | DISTANCE A | REPERE B   | DISTANCE B | REPERE C | DIST_TRI_3 |
| ANGLE DE MUR | 2.7        | POTEAU EDF | 11.55      |          | 0          |

**CARNET DE VANNAGE**

NUMERO DE VANNE  
**VBT\_326**

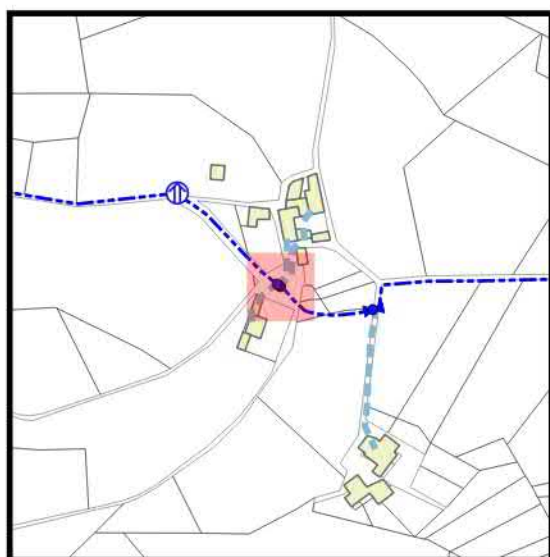
TYPE DE VANNE  
**VANNE DE BRANCHEMENT**

Coordonnées L93 -CC45

|            |            |
|------------|------------|
| EST        | NORD       |
| 1826551.08 | 4202576.76 |

|               |               |         |              |
|---------------|---------------|---------|--------------|
| LOCALISATION  | ETAT_VANNE    | VISIBLE | MANOEUVRABLE |
| BORD DE ROUTE | VANNE OUVERTE | VISIBLE | OUI          |

LIEU-DIT  
**BONNELIERES**



|              |            |                   |            |          |            |
|--------------|------------|-------------------|------------|----------|------------|
| REPERE A     | DISTANCE A | REPERE B          | DISTANCE B | REPERE C | DIST_TRI_3 |
| ANGLE DE MUR | 4.2        | BOITE AUX LETTRES | 1.1        | VANNE    | 0.65       |

**CARNET DE VANNAGE**

NUMERO DE VANNE  
**VBT\_327**

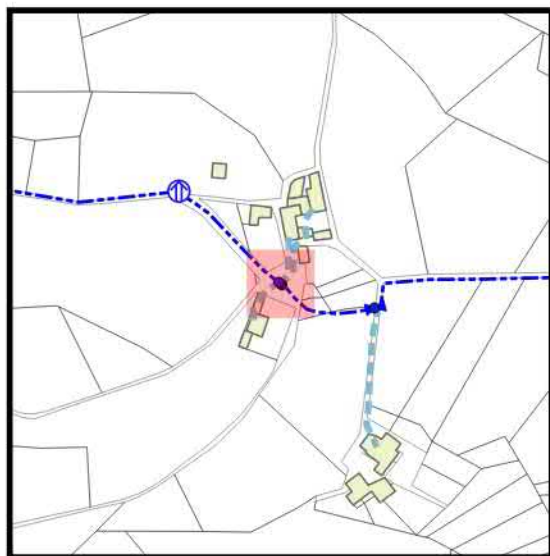
TYPE DE VANNE  
**VANNE DE BRANCHEMENT**

Coordonnées L93 -CC45

|            |            |
|------------|------------|
| EST        | NORD       |
| 1826550.22 | 4202577.43 |

|               |               |         |              |
|---------------|---------------|---------|--------------|
| LOCALISATION  | ETAT_VANNE    | VISIBLE | MANOEUVRABLE |
| BORD DE ROUTE | VANNE OUVERTE | VISIBLE | OUI          |

LIEU-DIT  
**BONNELIERES**



|              |            |                   |            |          |            |
|--------------|------------|-------------------|------------|----------|------------|
| REPERE A     | DISTANCE A | REPERE B          | DISTANCE B | REPERE C | DIST_TRI_3 |
| ANGLE DE MUR | 4.3        | BOITE AUX LETTRES | 0.85       | VANNE    | 0.35       |

**CARNET DE VANNAGE**

NUMERO DE VANNE  
**VBT\_328**

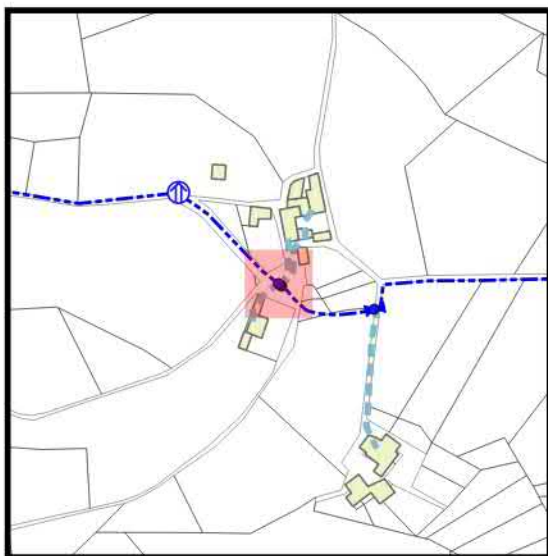
TYPE DE VANNE  
**VANNE DE BRANCHEMENT**

Coordonnées L93 -CC45

|            |            |
|------------|------------|
| EST        | NORD       |
| 1826549.36 | 4202578.09 |

|               |               |         |              |
|---------------|---------------|---------|--------------|
| LOCALISATION  | ETAT_VANNE    | VISIBLE | MANOEUVRABLE |
| BORD DE ROUTE | VANNE OUVERTE | VISIBLE | OUI          |

LIEU-DIT  
**BONNELIERES**



|              |            |                   |            |          |            |
|--------------|------------|-------------------|------------|----------|------------|
| REPERE A     | DISTANCE A | REPERE B          | DISTANCE B | REPERE C | DIST_TRI_3 |
| ANGLE DE MUR | 4.45       | BOITE AUX LETTRES | 0.75       |          | 0          |

**CARNET DE VANNAGE**

NUMERO DE VANNE  
**VBT\_329**

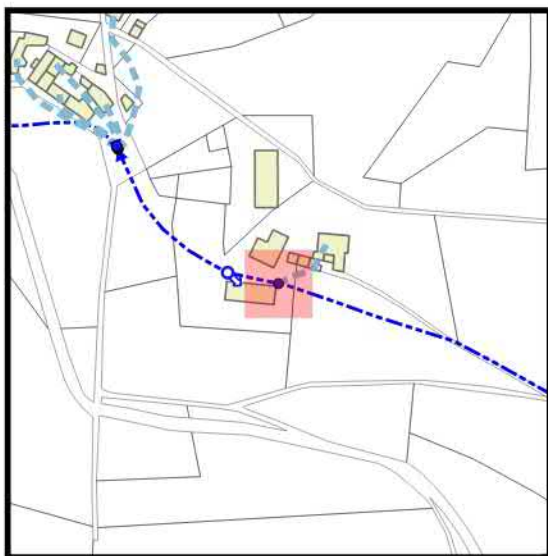
TYPE DE VANNE  
**VANNE DE BRANCHEMENT**

Coordonnées L93 -CC45

|            |            |
|------------|------------|
| EST        | NORD       |
| 1826088.12 | 4202708.42 |

|              |               |              |             |
|--------------|---------------|--------------|-------------|
| LOCALISATION | ETAT_VANNE    | VISIBLE      | MANOEVRABLE |
| PRIVE        | VANNE OUVERTE | NON LOCALISE | OUI         |

LIEU-DIT  
**PETIT CHABRAND**



|          |            |          |            |          |            |
|----------|------------|----------|------------|----------|------------|
| REPERE A | DISTANCE A | REPERE B | DISTANCE B | REPERE C | DIST_TRI_3 |
|----------|------------|----------|------------|----------|------------|

**CARNET DE VANNAGE**

NUMERO DE VANNE  
**VID\_330**

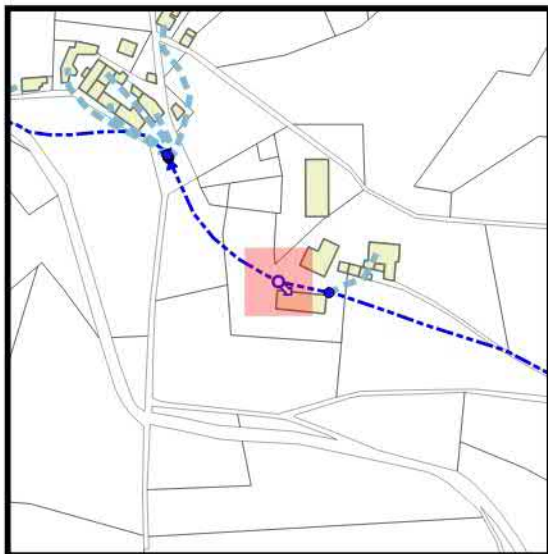
TYPE DE VANNE  
**VANNE DE VIDANGE**

Coordonnées L93 -CC45

|            |            |
|------------|------------|
| EST        | NORD       |
| 1826061.53 | 4202714.18 |

|              |             |              |              |
|--------------|-------------|--------------|--------------|
| LOCALISATION | ETAT_VANNE  | VISIBLE      | MANOEUVRABLE |
| PRIVE        | VANNE FERME | NON LOCALISE | OUI          |

LIEU-DIT  
**PETIT CHABRAND**



|          |            |          |            |          |            |
|----------|------------|----------|------------|----------|------------|
| REPERE A | DISTANCE A | REPERE B | DISTANCE B | REPERE C | DIST_TRI_3 |
|----------|------------|----------|------------|----------|------------|

**CARNET DE VANNAGE**

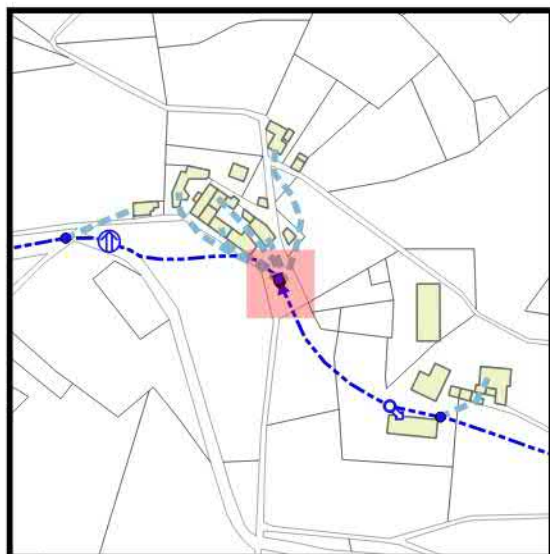
NUMERO DE VANNE  
**VS\_331**

TYPE DE VANNE  
**VANNE DE SECTIONNEMENT**

Coordonnées L93 -CC45

|            |            |
|------------|------------|
| EST        | NORD       |
| 1826004.16 | 4202778.42 |

|                      |               |         |              |                 |
|----------------------|---------------|---------|--------------|-----------------|
| LOCALISATION         | ETAT_VANNE    | VISIBLE | MANOEUVRABLE | LIEU-DIT        |
| CHEMIN NON GOUDRONNE | VANNE OUVERTE | VISIBLE | OUI          | <b>CHABRAND</b> |



|          |            |          |            |          |            |
|----------|------------|----------|------------|----------|------------|
| REPÈRE A | DISTANCE A | REPÈRE B | DISTANCE B | REPÈRE C | DIST_TRI_3 |
| VANNE    | 1.95       | MUR      | 6.5        |          | 0          |

**CARNET DE VANNAGE**

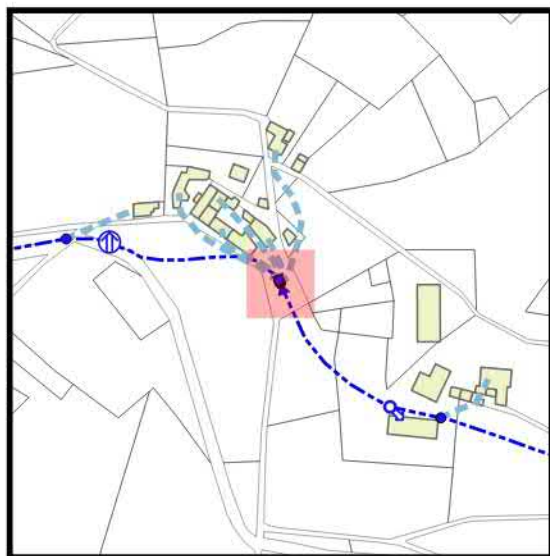
NUMERO DE VANNE  
**VBT\_332**

TYPE DE VANNE  
**VANNE DE BRANCHEMENT**

Coordonnées L93 -CC45

|            |            |
|------------|------------|
| EST        | NORD       |
| 1826003.99 | 4202778.82 |

|                      |               |         |              |                 |
|----------------------|---------------|---------|--------------|-----------------|
| LOCALISATION         | ETAT_VANNE    | VISIBLE | MANOEUVRABLE | LIEU-DIT        |
| CHEMIN NON GOUDRONNE | VANNE OUVERTE | VISIBLE | OUI          | <b>CHABRAND</b> |



|          |            |          |            |          |            |
|----------|------------|----------|------------|----------|------------|
| REPERE A | DISTANCE A | REPERE B | DISTANCE B | REPERE C | DIST_TRI_3 |
| MUR      | 3.1        | VANNE    | 0.55       | VANNE    | 1.35       |

**CARNET DE VANNAGE**

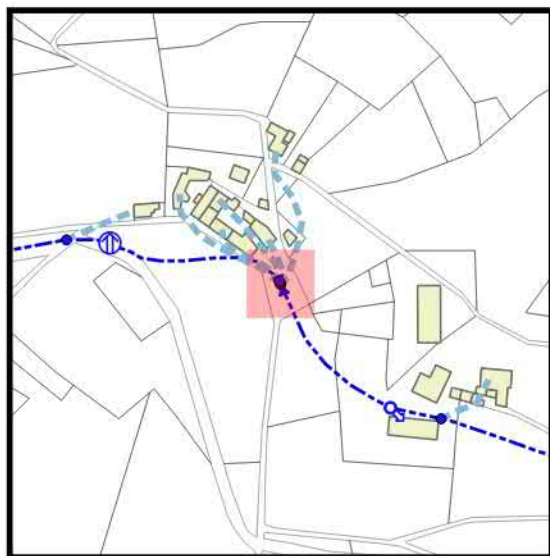
NUMERO DE VANNE  
**VBT\_333**

TYPE DE VANNE  
**VANNE DE BRANCHEMENT**

Coordonnées L93 -CC45

|            |           |
|------------|-----------|
| EST        | NORD      |
| 1826003.78 | 4202779.3 |

|                      |               |         |              |                 |
|----------------------|---------------|---------|--------------|-----------------|
| LOCALISATION         | ETAT_VANNE    | VISIBLE | MANOEUVRABLE | LIEU-DIT        |
| CHEMIN NON GOUDRONNE | VANNE OUVERTE | VISIBLE | OUI          | <b>CHABRAND</b> |



|          |            |          |            |          |            |
|----------|------------|----------|------------|----------|------------|
| REPERE A | DISTANCE A | REPERE B | DISTANCE B | REPERE C | DIST_TRI_3 |
| VANNE    | 1          | MUR      | 5.5        |          | 0          |

**CARNET DE VANNAGE**

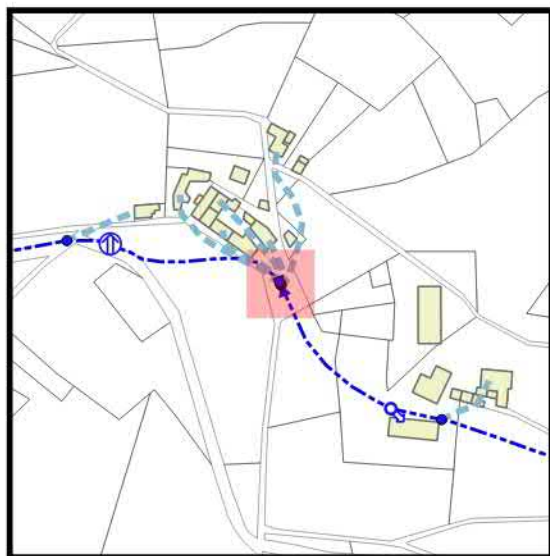
NUMERO DE VANNE  
**VBT\_334**

TYPE DE VANNE  
**VANNE DE BRANCHEMENT**

Coordonnées L93 -CC45

|            |            |
|------------|------------|
| EST        | NORD       |
| 1826003.58 | 4202779.75 |

|                      |               |         |              |                 |
|----------------------|---------------|---------|--------------|-----------------|
| LOCALISATION         | ETAT_VANNE    | VISIBLE | MANOEUVRABLE | LIEU-DIT        |
| CHEMIN NON GOUDRONNE | VANNE OUVERTE | VISIBLE | OUI          | <b>CHABRAND</b> |



|          |            |          |            |          |            |
|----------|------------|----------|------------|----------|------------|
| REPERE A | DISTANCE A | REPERE B | DISTANCE B | REPERE C | DIST_TRI_3 |
| VANNE    | 1.2        | MUR      | 2.6        | VANNE    | 0.65       |

**CARNET DE VANNAGE**

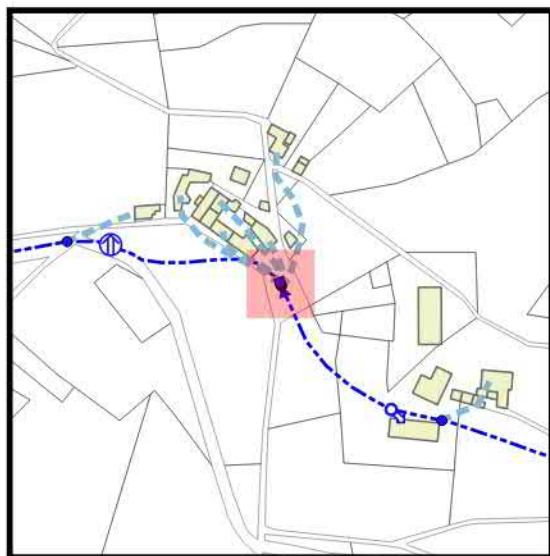
NUMERO DE VANNE  
**VBT\_335**

TYPE DE VANNE  
**VANNE DE BRANCHEMENT**

Coordonnées L93 -CC45

|            |            |
|------------|------------|
| EST        | NORD       |
| 1826003.38 | 4202780.22 |

|                      |               |         |              |                 |
|----------------------|---------------|---------|--------------|-----------------|
| LOCALISATION         | ETAT_VANNE    | VISIBLE | MANOEUVRABLE | LIEU-DIT        |
| CHEMIN NON GOUDRONNE | VANNE OUVERTE | VISIBLE | OUI          | <b>CHABRAND</b> |



|          |            |          |            |          |            |
|----------|------------|----------|------------|----------|------------|
| REPERE A | DISTANCE A | REPERE B | DISTANCE B | REPERE C | DIST_TRI_3 |
| VANNE    | 1.45       | MUR      | 2.9        | VANNE    | 0.4        |

**CARNET DE VANNAGE**

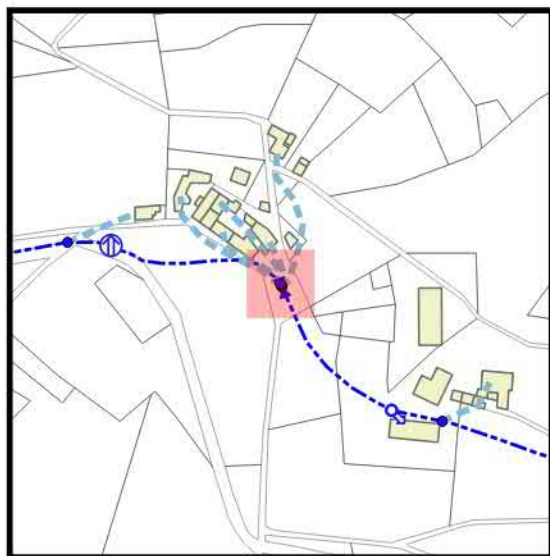
NUMERO DE VANNE  
**VBT\_336**

TYPE DE VANNE  
**VANNE DE BRANCHEMENT**

Coordonnées L93 -CC45

|           |            |
|-----------|------------|
| EST       | NORD       |
| 1826003.2 | 4202780.62 |

|                      |               |         |              |                 |
|----------------------|---------------|---------|--------------|-----------------|
| LOCALISATION         | ETAT_VANNE    | VISIBLE | MANOEUVRABLE | LIEU-DIT        |
| CHEMIN NON GOUDRONNE | VANNE OUVERTE | VISIBLE | OUI          | <b>CHABRAND</b> |



|          |            |          |            |          |            |
|----------|------------|----------|------------|----------|------------|
| REPERE A | DISTANCE A | REPERE B | DISTANCE B | REPERE C | DIST_TRI_3 |
| MUR      | 2.8        | MUR      | 4.75       |          | 0          |

**CARNET DE VANNAGE**

NUMERO DE VANNE  
**VBT\_337**

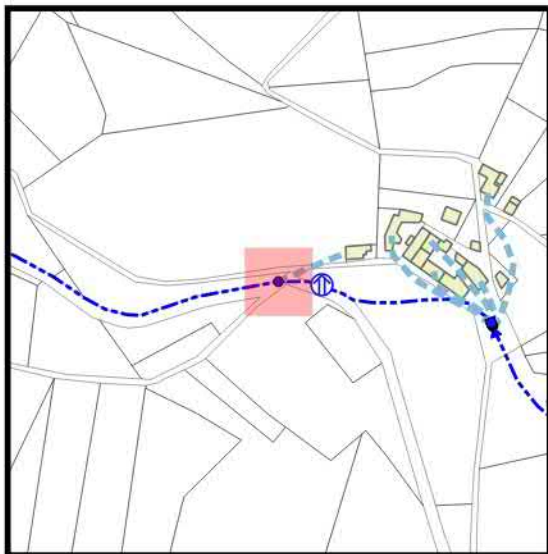
TYPE DE VANNE  
**VANNE DE BRANCHEMENT**

Coordonnées L93 -CC45

|            |            |
|------------|------------|
| EST        | NORD       |
| 1825891.56 | 4202802.28 |

|               |               |         |              |
|---------------|---------------|---------|--------------|
| LOCALISATION  | ETAT_VANNE    | VISIBLE | MANOEUVRABLE |
| BORD DE ROUTE | VANNE OUVERTE | VISIBLE | OUI          |

LIEU-DIT  
**LE COMBAL**



|          |            |          |            |          |            |
|----------|------------|----------|------------|----------|------------|
| REPÈRE A | DISTANCE A | REPÈRE B | DISTANCE B | REPÈRE C | DIST_TRI_3 |
| MUR      | 6          | PANNEAU  | 3.1        |          | 0          |

**CARNET DE VANNAGE**

NUMERO DE VANNE  
**VBT\_338**


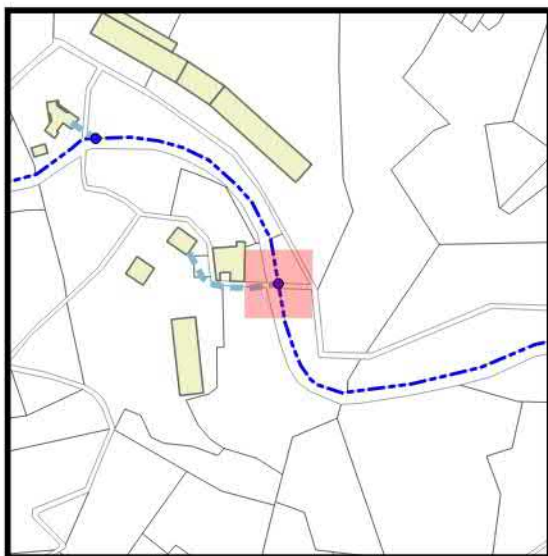
TYPE DE VANNE  
**VANNE DE BRANCHEMENT**

Coordonnées L93 -CC45

|            |            |
|------------|------------|
| EST        | NORD       |
| 1825527.18 | 4202885.55 |

|              |               |              |             |
|--------------|---------------|--------------|-------------|
| LOCALISATION | ETAT_VANNE    | VISIBLE      | MANOEVRABLE |
| VOIRIE       | VANNE OUVERTE | NON LOCALISE | OUI         |

LIEU-DIT  
**LE PRE**



|          |            |          |            |          |            |
|----------|------------|----------|------------|----------|------------|
| REPERE A | DISTANCE A | REPERE B | DISTANCE B | REPERE C | DIST_TRI_3 |
|----------|------------|----------|------------|----------|------------|

**CARNET DE VANNAGE**

NUMERO DE VANNE  
**VBT\_339**


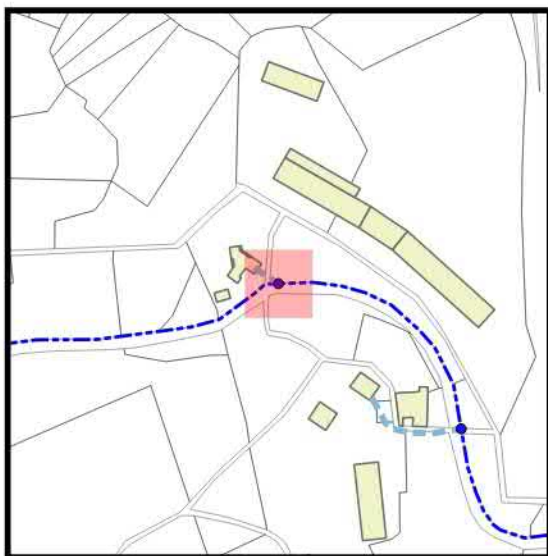
TYPE DE VANNE  
**VANNE DE BRANCHEMENT**

Coordonnées L93 -CC45

|           |            |
|-----------|------------|
| EST       | NORD       |
| 1825431.3 | 4202961.68 |

|               |               |         |              |
|---------------|---------------|---------|--------------|
| LOCALISATION  | ETAT_VANNE    | VISIBLE | MANOEUVRABLE |
| BORD DE ROUTE | VANNE OUVERTE | VISIBLE | OUI          |

LIEU-DIT  
**LE PRE**



|          |            |          |            |          |            |
|----------|------------|----------|------------|----------|------------|
| REPERE A | DISTANCE A | REPERE B | DISTANCE B | REPERE C | DIST_TRI_3 |
| COMPTEUR | 2.6        | CLOTURE  | 2.8        |          | 0          |

**CARNET DE VANNAGE**

NUMERO DE VANNE  
**VBT\_340**

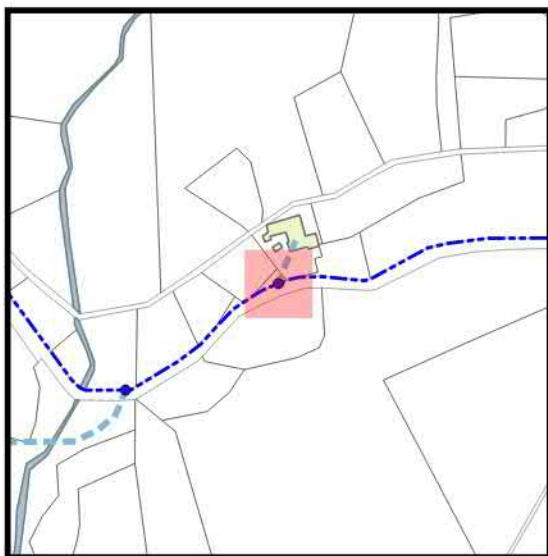
TYPE DE VANNE  
**VANNE DE BRANCHEMENT**

Coordonnées L93 -CC45

|            |            |
|------------|------------|
| EST        | NORD       |
| 1825194.79 | 4202908.45 |

|               |               |         |              |
|---------------|---------------|---------|--------------|
| LOCALISATION  | ETAT_VANNE    | VISIBLE | MANOEUVRABLE |
| BORD DE ROUTE | VANNE OUVERTE | VISIBLE | OUI          |

LIEU-DIT  
**BESSET DESSUS**



|          |            |               |            |          |            |
|----------|------------|---------------|------------|----------|------------|
| REPÈRE A | DISTANCE A | REPÈRE B      | DISTANCE B | REPÈRE C | DIST_TRL_3 |
| COMPTEUR | 1.1        | BORD DE ROUTE | 1          |          | 0          |

**CARNET DE VANNAGE**

NUMERO DE VANNE  
**VBT\_341**

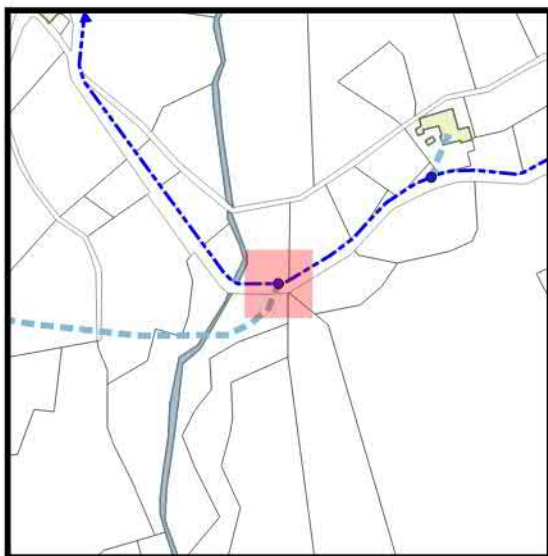
TYPE DE VANNE  
**VANNE DE BRANCHEMENT**

Coordonnées L93 -CC45

|            |            |
|------------|------------|
| EST        | NORD       |
| 1825114.59 | 4202852.63 |

|               |               |         |              |
|---------------|---------------|---------|--------------|
| LOCALISATION  | ETAT_VANNE    | VISIBLE | MANOEUVRABLE |
| BORD DE ROUTE | VANNE OUVERTE | VISIBLE | OUI          |

LIEU-DIT  
**LES COCAGNIERES**



|          |            |          |            |               |            |
|----------|------------|----------|------------|---------------|------------|
| REPÈRE A | DISTANCE A | REPÈRE B | DISTANCE B | REPÈRE C      | DIST_TRL_3 |
| COMPTEUR | 0.5        | ROCHER   | 1.2        | BORD DE ROUTE | 1.3        |

**CARNET DE VANNAGE**

NUMERO DE VANNE  
**VS\_342**


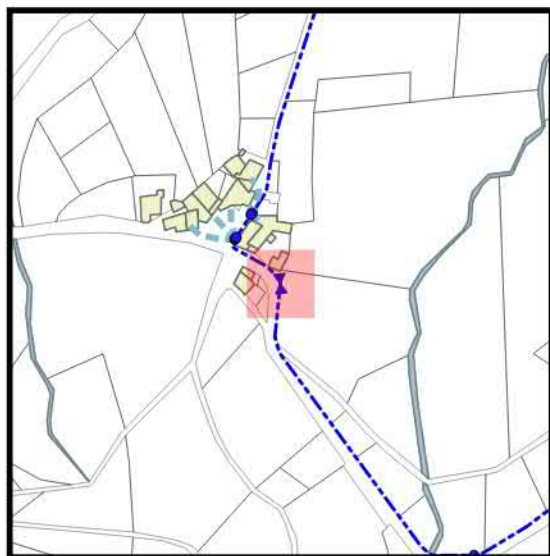
TYPE DE VANNE  
**VANNE DE SECTIONNEMENT**

Coordonnées L93 -CC45

|         |            |
|---------|------------|
| EST     | NORD       |
| 1825013 | 4202995.13 |

|               |               |         |              |
|---------------|---------------|---------|--------------|
| LOCALISATION  | ETAT_VANNE    | VISIBLE | MANOEUVRABLE |
| BORD DE ROUTE | VANNE OUVERTE | VISIBLE | OUI          |

LIEU-DIT  
**LA FAURIE**



|            |            |          |            |          |            |
|------------|------------|----------|------------|----------|------------|
| REPERE A   | DISTANCE A | REPERE B | DISTANCE B | REPERE C | DIST_TRI_3 |
| POTEAU EDF | 1.8        | CLOTURE  | 2.4        |          | 0          |

**CARNET DE VANNAGE**

NUMERO DE VANNE  
**VBT\_343**

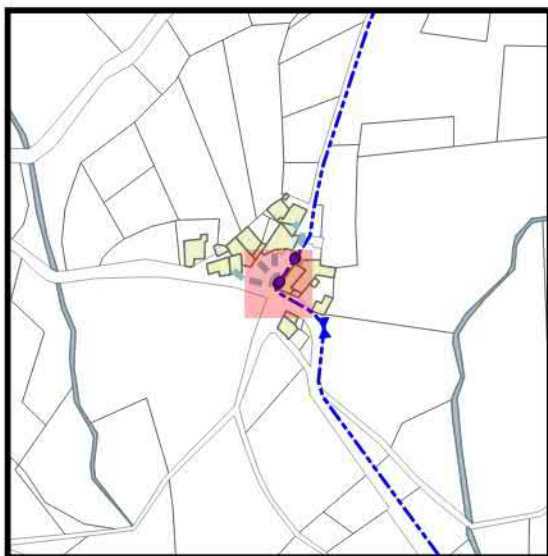
TYPE DE VANNE  
**VANNE DE BRANCHEMENT**

Coordonnées L93 -CC45

|            |            |
|------------|------------|
| EST        | NORD       |
| 1824989.08 | 4203018.34 |

|                      |               |         |              |
|----------------------|---------------|---------|--------------|
| LOCALISATION         | ETAT_VANNE    | VISIBLE | MANOEUVRABLE |
| CHEMIN NON GOUDRONNE | VANNE OUVERTE | VISIBLE | OUI          |

LIEU-DIT  
**LA FAURIE**



|              |            |              |            |          |            |
|--------------|------------|--------------|------------|----------|------------|
| REPERE A     | DISTANCE A | REPERE B     | DISTANCE B | REPERE C | DIST_TRI_3 |
| ANGLE DE MUR | 1.3        | ANGLE DE MUR | 2.5        | VANNE    | 0.95       |

**CARNET DE VANNAGE**

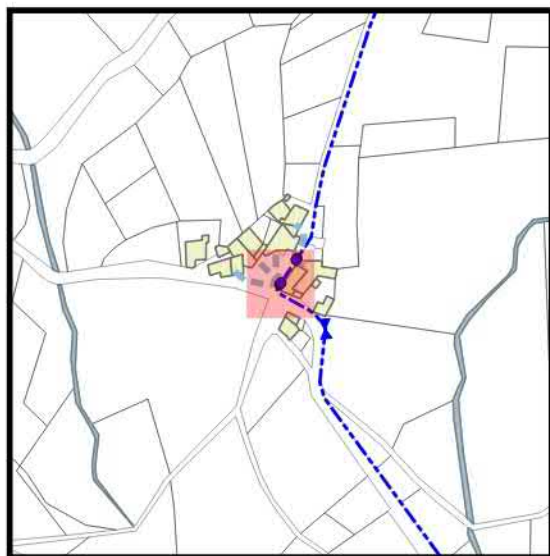
NUMERO DE VANNE  
**VBT\_344**

TYPE DE VANNE  
**VANNE DE BRANCHEMENT**

Coordonnées L93 -CC45

|            |            |
|------------|------------|
| EST        | NORD       |
| 1824989.41 | 4203018.85 |

|                      |               |         |              |                  |
|----------------------|---------------|---------|--------------|------------------|
| LOCALISATION         | ETAT_VANNE    | VISIBLE | MANOEUVRABLE | LIEU-DIT         |
| CHEMIN NON GOUDRONNE | VANNE OUVERTE | VISIBLE | OUI          | <b>LA FAURIE</b> |



|          |            |          |            |              |            |
|----------|------------|----------|------------|--------------|------------|
| REPERE A | DISTANCE A | REPERE B | DISTANCE B | REPERE C     | DIST_TRI_3 |
| VANNE    | 0.45       | VANNE    | 0.55       | ANGLE DE MUR | 1.25       |

**CARNET DE VANNAGE**

NUMERO DE VANNE  
**VBT\_345**

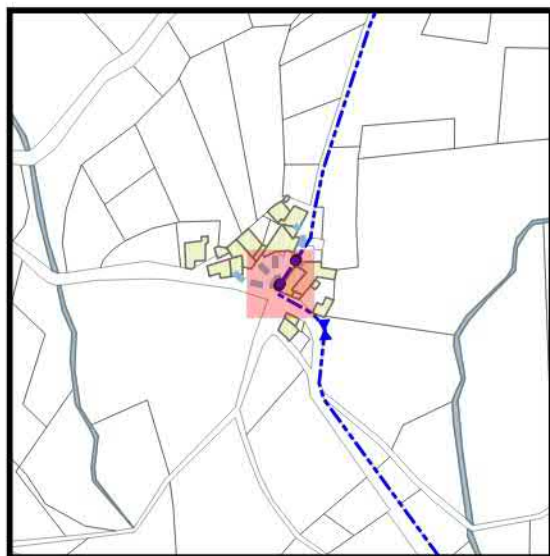
TYPE DE VANNE  
**VANNE DE BRANCHEMENT**

Coordonnées L93 -CC45

|            |            |
|------------|------------|
| EST        | NORD       |
| 1824989.75 | 4203019.36 |

|                      |               |         |              |
|----------------------|---------------|---------|--------------|
| LOCALISATION         | ETAT_VANNE    | VISIBLE | MANOEUVRABLE |
| CHEMIN NON GOUDRONNE | VANNE OUVERTE | VISIBLE | OUI          |

LIEU-DIT  
**LA FAURIE**



|              |            |              |            |          |            |
|--------------|------------|--------------|------------|----------|------------|
| REPERE A     | DISTANCE A | REPERE B     | DISTANCE B | REPERE C | DIST_TRI_3 |
| ANGLE DE MUR | 1.2        | ANGLE DE MUR | 2.2        |          | 0          |

**CARNET DE VANNAGE**

NUMERO DE VANNE  
**VBT\_346**


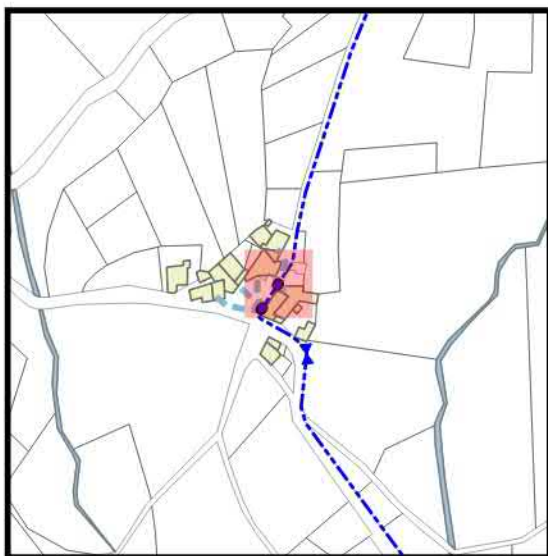
TYPE DE VANNE  
**VANNE DE BRANCHEMENT**

Coordonnées L93 -CC45

|            |            |
|------------|------------|
| EST        | NORD       |
| 1824998.15 | 4203032.06 |

|                      |               |         |              |
|----------------------|---------------|---------|--------------|
| LOCALISATION         | ETAT_VANNE    | VISIBLE | MANOEUVRABLE |
| CHEMIN NON GOUDRONNE | VANNE OUVERTE | VISIBLE | OUI          |

LIEU-DIT  
**LA FAURIE**



|             |            |             |            |          |            |
|-------------|------------|-------------|------------|----------|------------|
| REPERE A    | DISTANCE A | REPERE B    | DISTANCE B | REPERE C | DIST_TRI_3 |
| ANGLE PORTE | 4          | ANGLE PORTE | 2.5        | VANNE    | 0.3        |

**CARNET DE VANNAGE**

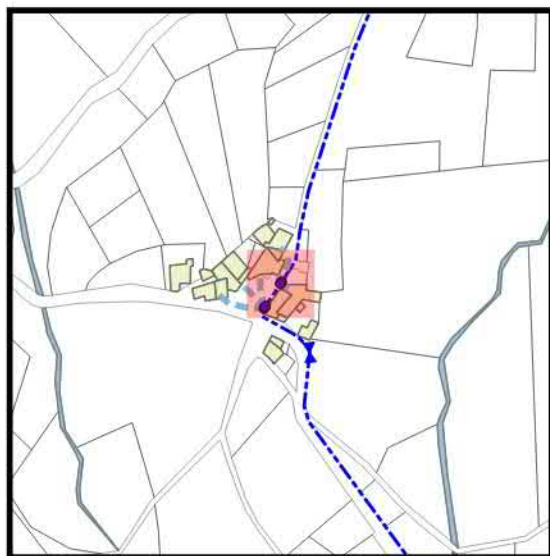
NUMERO DE VANNE  
**VBT\_347**

TYPE DE VANNE  
**VANNE DE BRANCHEMENT**

Coordonnées L93 -CC45

|            |            |
|------------|------------|
| EST        | NORD       |
| 1824997.62 | 4203031.25 |

|                      |               |         |              |                  |
|----------------------|---------------|---------|--------------|------------------|
| LOCALISATION         | ETAT_VANNE    | VISIBLE | MANOEUVRABLE | LIEU-DIT         |
| CHEMIN NON GOUDRONNE | VANNE OUVERTE | VISIBLE | OUI          | <b>LA FAURIE</b> |



|             |            |             |            |          |            |
|-------------|------------|-------------|------------|----------|------------|
| REPERE A    | DISTANCE A | REPERE B    | DISTANCE B | REPERE C | DIST_TRI_3 |
| ANGLE PORTE | 4.15       | ANGLE PORTE | 2.7        |          | 0          |

**CARNET DE VANNAGE**

NUMERO DE VANNE  
**VID\_348**

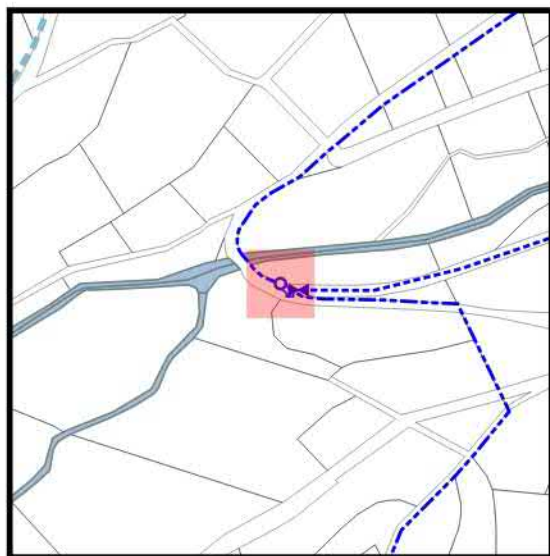
TYPE DE VANNE  
**VANNE DE VIDANGE**

Coordonnées L93 -CC45

|            |            |
|------------|------------|
| EST        | NORD       |
| 1824987.92 | 4203320.04 |

|              |             |             |              |
|--------------|-------------|-------------|--------------|
| LOCALISATION | ETAT_VANNE  | VISIBLE     | MANOEUVRABLE |
| VOIRIE       | VANNE FERME | SOUS ENROBE | OUI          |

LIEU-DIT  
**LES AUCHES**



|          |            |          |            |          |            |
|----------|------------|----------|------------|----------|------------|
| REPÈRE A | DISTANCE A | REPÈRE B | DISTANCE B | REPÈRE C | DIST_TRI_3 |
| PANNEAU  | 9.45       | PANNEAU  | 11.55      |          | 0          |

**CARNET DE VANNAGE**

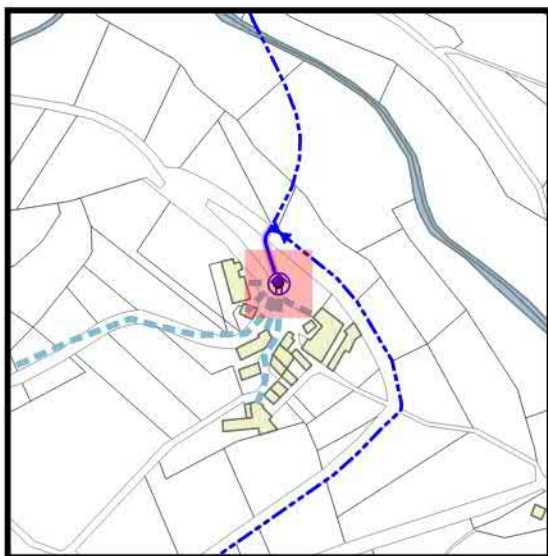
NUMERO DE VANNE  
**VBT\_349**

TYPE DE VANNE  
**VANNE DE BRANCHEMENT**

Coordonnées L93 -CC45

|            |           |
|------------|-----------|
| EST        | NORD      |
| 1825089.45 | 4203567.5 |

|                      |               |            |         |                |
|----------------------|---------------|------------|---------|----------------|
| LOCALISATION         | ETAT_VANNE    | VISIBLE    | MANOEUM | LIEU-DIT       |
| CHEMIN NON GOUDRONNE | VANNE OUVERTE | SOUS TERRE | OUI     | <b>LA ROUE</b> |



|          |            |          |            |          |            |
|----------|------------|----------|------------|----------|------------|
| REPÈRE A | DISTANCE A | REPÈRE B | DISTANCE B | REPÈRE C | DIST_TRI_3 |
| POTEAU   | 3.3        | COMPTEUR | 3.4        |          | 0          |

**CARNET DE VANNAGE**

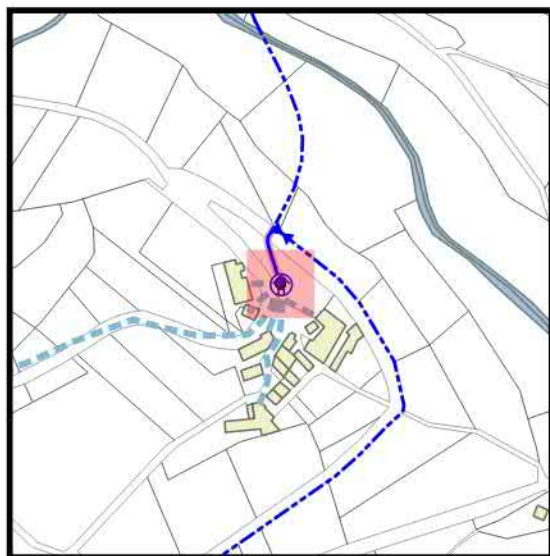
NUMERO DE VANNE  
**VBT\_350**

TYPE DE VANNE  
**VANNE DE BRANCHEMENT**

Coordonnées L93 -CC45

|            |            |
|------------|------------|
| EST        | NORD       |
| 1825089.31 | 4203567.95 |

|                      |               |            |         |                |
|----------------------|---------------|------------|---------|----------------|
| LOCALISATION         | ETAT_VANNE    | VISIBLE    | MANOEUM | LIEU-DIT       |
| CHEMIN NON GOUDRONNE | VANNE OUVERTE | SOUS TERRE | OUI     | <b>LA ROUE</b> |



|          |            |          |            |          |            |
|----------|------------|----------|------------|----------|------------|
| REPERE A | DISTANCE A | REPERE B | DISTANCE B | REPERE C | DIST_TRI_3 |
| POTEAU   | 3.8        | COMPTEUR | 3.4        |          | 0          |

**CARNET DE VANNAGE**

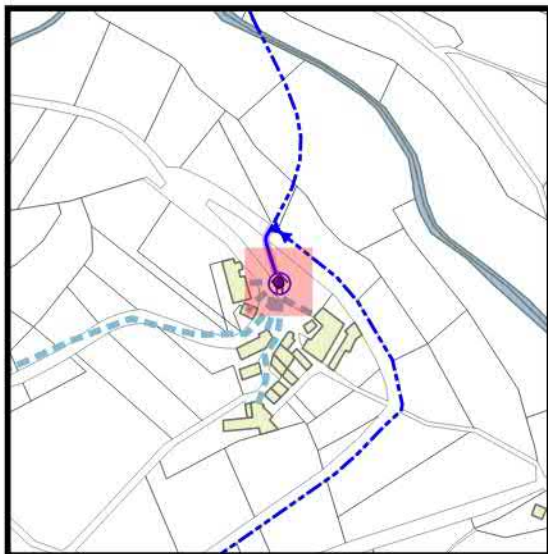
NUMERO DE VANNE  
**VBT\_351**

TYPE DE VANNE  
**VANNE DE BRANCHEMENT**

Coordonnées L93 -CC45

|            |            |
|------------|------------|
| EST        | NORD       |
| 1825089.16 | 4203568.43 |

|                      |               |            |           |                |
|----------------------|---------------|------------|-----------|----------------|
| LOCALISATION         | ETAT_VANNE    | VISIBLE    | MANOEUVRE | LIEU-DIT       |
| CHEMIN NON GOUDRONNE | VANNE OUVERTE | SOUS TERRE | OUI       | <b>LA ROUE</b> |



|          |            |          |            |          |            |
|----------|------------|----------|------------|----------|------------|
| REPERE A | DISTANCE A | REPERE B | DISTANCE B | REPERE C | DIST_TRI_3 |
| POTEAU   | 4.35       | REGARD   | 3.55       |          | 0          |

**CARNET DE VANNAGE**

NUMERO DE VANNE  
**VS\_352**

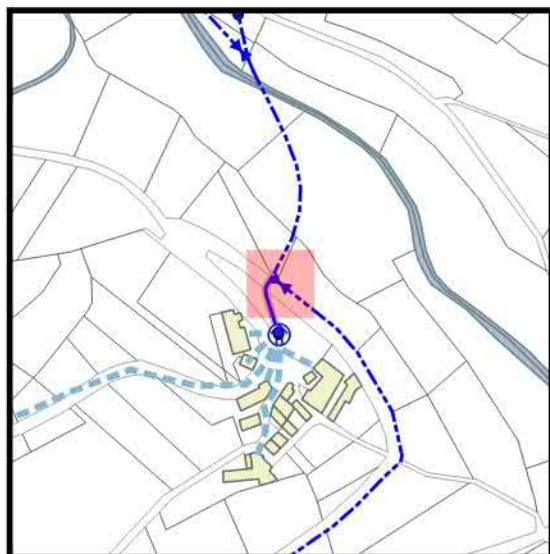
TYPE DE VANNE  
**VANNE DE SECTIONNEMENT**

Coordonnées L93 -CC45

|            |            |
|------------|------------|
| EST        | NORD       |
| 1825090.37 | 4203594.13 |

|               |               |         |              |
|---------------|---------------|---------|--------------|
| LOCALISATION  | ETAT_VANNE    | VISIBLE | MANOEUVRABLE |
| BORD DE ROUTE | VANNE OUVERTE | VISIBLE | OUI          |

LIEU-DIT  
**LA ROUE**



|          |            |               |            |          |            |
|----------|------------|---------------|------------|----------|------------|
| REPÈRE A | DISTANCE A | REPÈRE B      | DISTANCE B | REPÈRE C | DIST_TRI_3 |
| CLOTURE  | 2.2        | BORD DE ROUTE | 1.3        |          | 0          |

**CARNET DE VANNAGE**

NUMERO DE VANNE  
**VBT\_353**

TYPE DE VANNE  
**VANNE DE BRANCHEMENT**

Coordonnées L93 -CC45

|            |            |
|------------|------------|
| EST        | NORD       |
| 1824736.26 | 4204015.73 |

|               |               |         |              |
|---------------|---------------|---------|--------------|
| LOCALISATION  | ETAT_VANNE    | VISIBLE | MANOEUVRABLE |
| BORD DE ROUTE | VANNE OUVERTE | VISIBLE | OUI          |

LIEU-DIT  
**LE SERRE-NORD**



|               |            |             |            |             |            |
|---------------|------------|-------------|------------|-------------|------------|
| REPERE A      | DISTANCE A | REPERE B    | DISTANCE B | REPERE C    | DIST_TRI_3 |
| ANGLE DE BATI | 6.2        | ANGLE PORTE | 7.6        | ANGLE PORTE | 9.6        |

**CARNET DE VANNAGE**

NUMERO DE VANNE  
**VBT\_354**

TYPE DE VANNE  
**VANNE DE BRANCHEMENT**

Coordonnées L93 -CC45

|            |            |
|------------|------------|
| EST        | NORD       |
| 1824740.08 | 4204023.34 |

|              |               |         |              |
|--------------|---------------|---------|--------------|
| LOCALISATION | ETAT_VANNE    | VISIBLE | MANOEUVRABLE |
| VOIRIE       | VANNE OUVERTE | VISIBLE | OUI          |

LIEU-DIT  
**LE SERRE-NORD**



|             |            |          |            |               |            |
|-------------|------------|----------|------------|---------------|------------|
| REPERE A    | DISTANCE A | REPERE B | DISTANCE B | REPERE C      | DIST_TRI_3 |
| ANGLE PORTE | 5.9        | VANNE    | 0.85       | ANGLE DE BATI | 3          |

**CARNET DE VANNAGE**

NUMERO DE VANNE  
**VBT\_355**

TYPE DE VANNE  
**VANNE DE BRANCHEMENT**

Coordonnées L93 -CC45

|            |            |
|------------|------------|
| EST        | NORD       |
| 1824740.48 | 4204024.14 |

|              |               |         |              |
|--------------|---------------|---------|--------------|
| LOCALISATION | ETAT_VANNE    | VISIBLE | MANOEUVRABLE |
| VOIRIE       | VANNE OUVERTE | VISIBLE | OUI          |

LIEU-DIT  
**LE SERRE-NORD**



|             |            |          |            |               |            |
|-------------|------------|----------|------------|---------------|------------|
| REPERE A    | DISTANCE A | REPERE B | DISTANCE B | REPERE C      | DIST_TRI_3 |
| ANGLE PORTE | 6          | VANNE    | 0.25       | ANGLE DE BATI | 2.4        |

**CARNET DE VANNAGE**

NUMERO DE VANNE  
**VBT\_356**

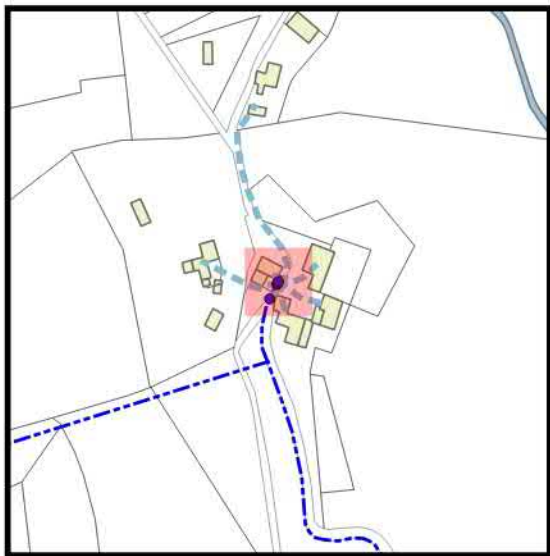
TYPE DE VANNE  
**VANNE DE BRANCHEMENT**

Coordonnées L93 -CC45

|            |            |
|------------|------------|
| EST        | NORD       |
| 1824740.81 | 4204024.79 |

|              |               |         |              |
|--------------|---------------|---------|--------------|
| LOCALISATION | ETAT_VANNE    | VISIBLE | MANOEUVRABLE |
| VOIRIE       | VANNE OUVERTE | VISIBLE | OUI          |

LIEU-DIT  
**LE SERRE-NORD**



|             |            |               |            |          |            |
|-------------|------------|---------------|------------|----------|------------|
| REPERE A    | DISTANCE A | REPERE B      | DISTANCE B | REPERE C | DIST_TRI_3 |
| ANGLE PORTE | 6          | ANGLE DE BATI | 2.2        |          | 0          |

**CARNET DE VANNAGE**

NUMERO DE VANNE  
**VBT\_357**

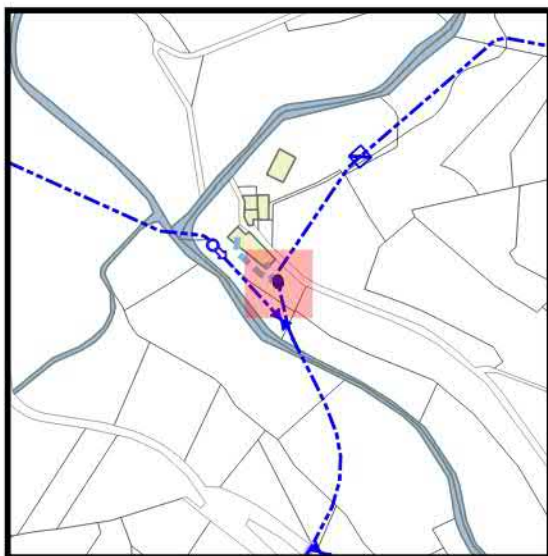
TYPE DE VANNE  
**VANNE DE BRANCHEMENT**

Coordonnées L93 -CC45

|           |            |
|-----------|------------|
| EST       | NORD       |
| 1825068.3 | 4203735.06 |

|              |               |         |              |
|--------------|---------------|---------|--------------|
| LOCALISATION | ETAT_VANNE    | VISIBLE | MANOEUVRABLE |
| PRIVE        | VANNE OUVERTE | VISIBLE | OUI          |

LIEU-DIT  
**RAVETTE**



|              |            |          |            |          |            |
|--------------|------------|----------|------------|----------|------------|
| REPÈRE A     | DISTANCE A | REPÈRE B | DISTANCE B | REPÈRE C | DIST_TRL_3 |
| ANGLE DE MUR | 5.2        | MUR      | 3.2        |          | 0          |

**CARNET DE VANNAGE**

NUMERO DE VANNE  
**VBT\_358**


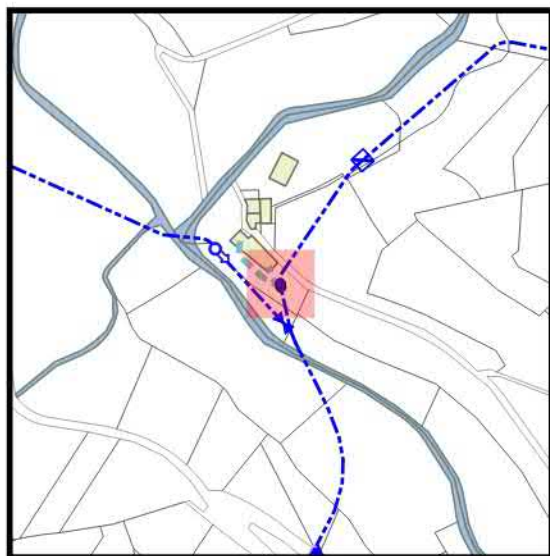
TYPE DE VANNE  
**VANNE DE BRANCHEMENT**

Coordonnées L93 -CC45

|            |            |
|------------|------------|
| EST        | NORD       |
| 1825068.06 | 4203736.97 |

|              |               |         |             |
|--------------|---------------|---------|-------------|
| LOCALISATION | ETAT_VANNE    | VISIBLE | MANOEVRABLE |
| PRIVE        | VANNE OUVERTE | VISIBLE | OUI         |

LIEU-DIT  
**RAVETTE**



|              |            |          |            |          |            |
|--------------|------------|----------|------------|----------|------------|
| REPÈRE A     | DISTANCE A | REPÈRE B | DISTANCE B | REPÈRE C | DIST_TRI_3 |
| ANGLE DE MUR | 5          | MUR      | 3.05       | VANNE    | 0.25       |

**CARNET DE VANNAGE**

NUMERO DE VANNE  
**VS\_359**

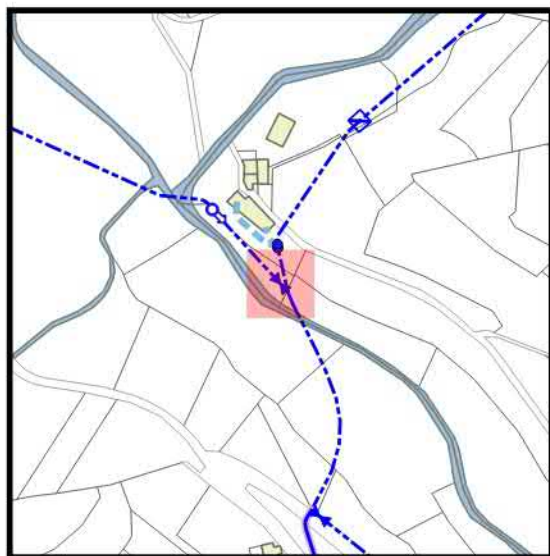
TYPE DE VANNE  
**VANNE DE SECTIONNEMENT**

Coordonnées L93 -CC45

|           |            |
|-----------|------------|
| EST       | NORD       |
| 1825069.6 | 4203716.35 |

|              |               |         |              |
|--------------|---------------|---------|--------------|
| LOCALISATION | ETAT_VANNE    | VISIBLE | MANOEUVRABLE |
| CHAMP        | VANNE OUVERTE | VISIBLE | OUI          |

LIEU-DIT  
**RAVETTE**



|          |            |          |            |          |            |
|----------|------------|----------|------------|----------|------------|
| REPÈRE A | DISTANCE A | REPÈRE B | DISTANCE B | REPÈRE C | DIST_TRI_3 |
| CLOTURE  | 3.5        | CLOTURE  | 2.5        |          | 0          |

**CARNET DE VANNAGE**

NUMERO DE VANNE  
**VID\_360**

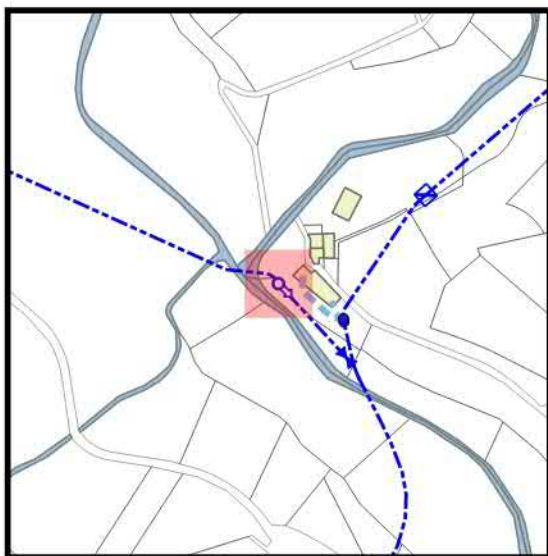
TYPE DE VANNE  
**VANNE DE VIDANGE**

Coordonnées L93 -CC45

|            |            |
|------------|------------|
| EST        | NORD       |
| 1825033.89 | 4203755.23 |

|              |             |         |              |
|--------------|-------------|---------|--------------|
| LOCALISATION | ETAT_VANNE  | VISIBLE | MANOEUVRABLE |
| CHAMP        | VANNE FERME | VISIBLE | OUI          |

LIEU-DIT  
**RAVETTE**



|          |            |          |            |          |            |
|----------|------------|----------|------------|----------|------------|
| REPÈRE A | DISTANCE A | REPÈRE B | DISTANCE B | REPÈRE C | DIST_TRI_3 |
| REGARD   | 6.7        | REGARD   | 8.4        | CLOTURE  | 3.5        |

**CARNET DE VANNAGE**

NUMERO DE VANNE  
**VID\_361**

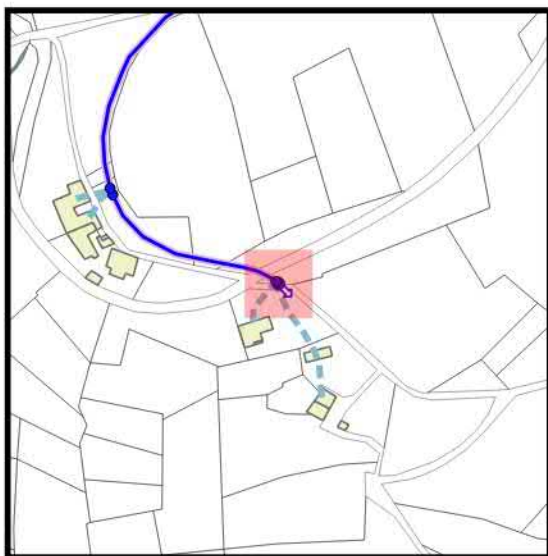
TYPE DE VANNE  
**VANNE DE VIDANGE**

Coordonnées L93 -CC45

|            |            |
|------------|------------|
| EST        | NORD       |
| 1826233.47 | 4203461.83 |

|               |             |         |              |
|---------------|-------------|---------|--------------|
| LOCALISATION  | ETAT_VANNE  | VISIBLE | MANOEUVRABLE |
| BORD DE ROUTE | VANNE FERME | VISIBLE | OUI          |

LIEU-DIT  
**LE GRAND L'HOMME**



|          |            |          |            |              |            |
|----------|------------|----------|------------|--------------|------------|
| REPERE A | DISTANCE A | REPERE B | DISTANCE B | REPERE C     | DIST_TRI_3 |
| VANNE    | 0.65       | COMPTEUR | 2.5        | ANGLE DE MUR | 4.8        |

**CARNET DE VANNAGE**

NUMERO DE VANNE  
**VBT\_362**

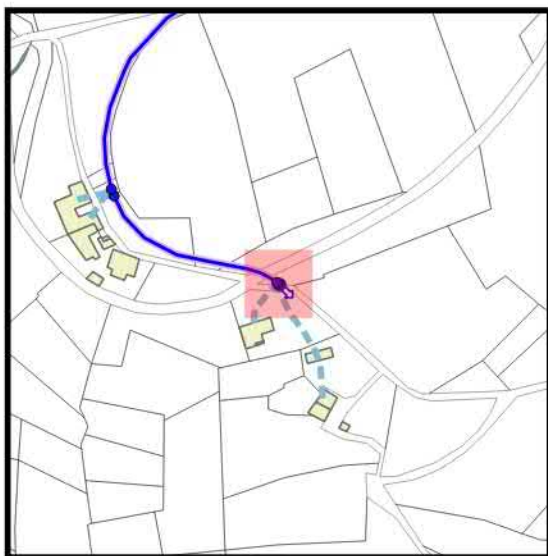
TYPE DE VANNE  
**VANNE DE BRANCHEMENT**

Coordonnées L93 -CC45

|            |            |
|------------|------------|
| EST        | NORD       |
| 1826232.83 | 4203462.35 |

|               |               |         |              |
|---------------|---------------|---------|--------------|
| LOCALISATION  | ETAT_VANNE    | VISIBLE | MANOEUVRABLE |
| BORD DE ROUTE | VANNE OUVERTE | VISIBLE | OUI          |

LIEU-DIT  
**LE GRAND L'HOMME**



|          |            |          |            |              |            |
|----------|------------|----------|------------|--------------|------------|
| REPÈRE A | DISTANCE A | REPÈRE B | DISTANCE B | REPÈRE C     | DIST_TRI_3 |
| VANNE    | 0.55       | COMPTEUR | 2.9        | ANGLE DE MUR | 5.1        |

**CARNET DE VANNAGE**

NUMERO DE VANNE  
**VBT\_363**

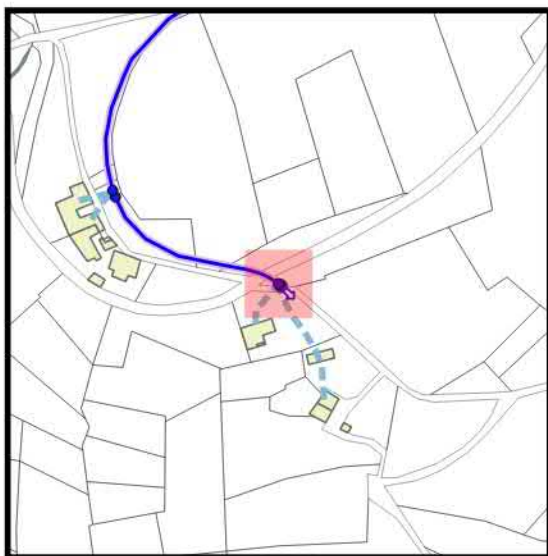
TYPE DE VANNE  
**VANNE DE BRANCHEMENT**

Coordonnées L93 -CC45

|            |            |
|------------|------------|
| EST        | NORD       |
| 1826232.13 | 4203462.94 |

|               |               |         |             |
|---------------|---------------|---------|-------------|
| LOCALISATION  | ETAT_VANNE    | VISIBLE | MANOEVRABLE |
| BORD DE ROUTE | VANNE OUVERTE | VISIBLE | OUI         |

LIEU-DIT  
**LE GRAND L'HOMME**



|          |            |          |            |              |            |
|----------|------------|----------|------------|--------------|------------|
| REPÈRE A | DISTANCE A | REPÈRE B | DISTANCE B | REPÈRE C     | DIST_TRI_3 |
| VANNE    | 1.1        | COMPTEUR | 3.2        | ANGLE DE MUR | 5.6        |

**CARNET DE VANNAGE**

NUMERO DE VANNE  
**VBT\_364**

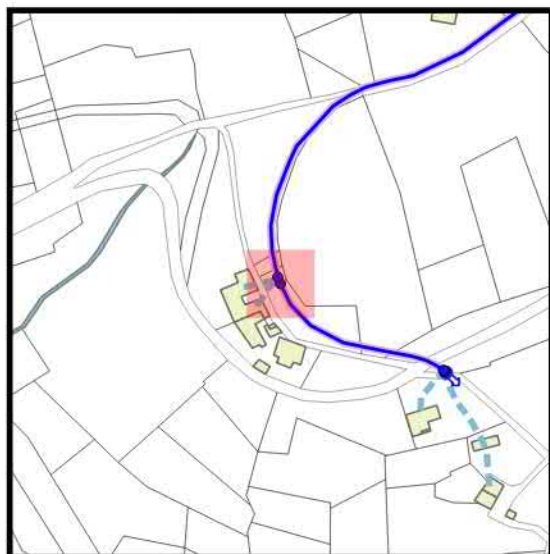
TYPE DE VANNE  
**VANNE DE BRANCHEMENT**

Coordonnées L93 -CC45

|            |            |
|------------|------------|
| EST        | NORD       |
| 1826146.59 | 4203508.41 |

|              |               |         |              |
|--------------|---------------|---------|--------------|
| LOCALISATION | ETAT_VANNE    | VISIBLE | MANOEUVRABLE |
| CHAMP        | VANNE OUVERTE | VISIBLE | OUI          |

LIEU-DIT  
**LE GRAND L'HOMME**



|              |            |              |            |          |            |
|--------------|------------|--------------|------------|----------|------------|
| REPERE A     | DISTANCE A | REPERE B     | DISTANCE B | REPERE C | DIST_TRI_3 |
| ANGLE DE MUR | 3.8        | ANGLE DE MUR | 3.7        | VANNE    | 0.3        |

**CARNET DE VANNAGE**

NUMERO DE VANNE  
**VBT\_365**

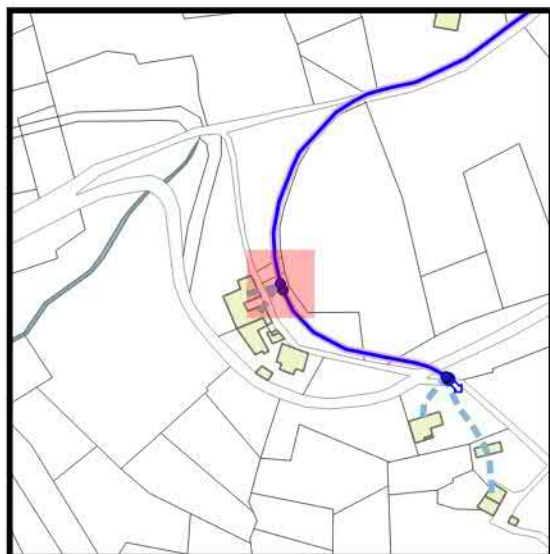
TYPE DE VANNE  
**VANNE DE BRANCHEMENT**

Coordonnées L93 -CC45

|            |            |
|------------|------------|
| EST        | NORD       |
| 1826145.21 | 4203511.83 |

|              |               |         |              |
|--------------|---------------|---------|--------------|
| LOCALISATION | ETAT_VANNE    | VISIBLE | MANOEUVRABLE |
| CHAMP        | VANNE OUVERTE | VISIBLE | OUI          |

LIEU-DIT  
**LE GRAND L'HOMME**



|             |            |             |            |          |            |
|-------------|------------|-------------|------------|----------|------------|
| REPERE A    | DISTANCE A | REPERE B    | DISTANCE B | REPERE C | DIST_TRI_3 |
| ANGLE PORTE | 11.1       | ANGLE PORTE | 12.05      |          | 0          |

**CARNET DE VANNAGE**

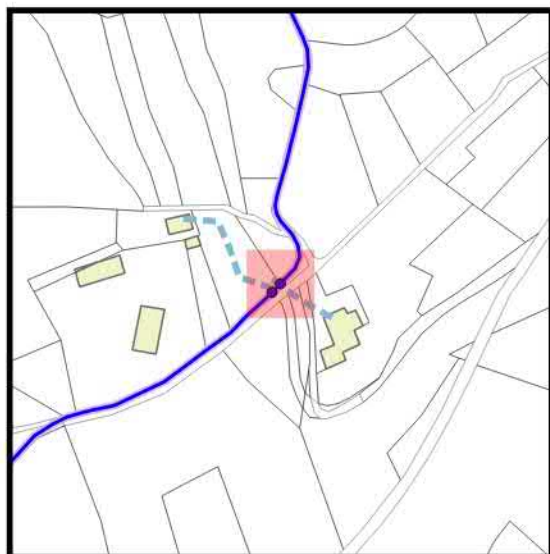
NUMERO DE VANNE  
**VBT\_366**

TYPE DE VANNE  
**VANNE DE BRANCHEMENT**

Coordonnées L93 -CC45

|            |            |
|------------|------------|
| EST        | NORD       |
| 1826303.26 | 4203681.38 |

|                      |               |         |              |                     |
|----------------------|---------------|---------|--------------|---------------------|
| LOCALISATION         | ETAT_VANNE    | VISIBLE | MANOEUVRABLE | LIEU-DIT            |
| CHEMIN NON GOUDRONNE | VANNE OUVERTE | VISIBLE | OUI          | <b>LA CHAUCHERE</b> |



|              |            |          |            |          |            |
|--------------|------------|----------|------------|----------|------------|
| REPÈRE A     | DISTANCE A | REPÈRE B | DISTANCE B | REPÈRE C | DIST_TRI_3 |
| ANGLE DE MUR | 5.3        | VANNE    | 5.35       |          | 0          |

**CARNET DE VANNAGE**

NUMERO DE VANNE  
**VBT\_367**

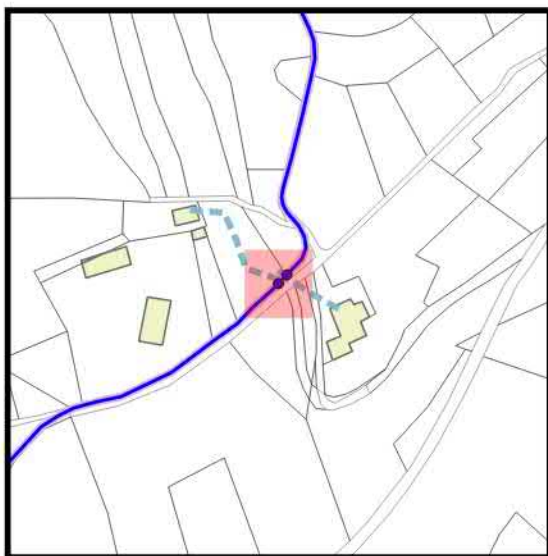
TYPE DE VANNE  
**VANNE DE BRANCHEMENT**

Coordonnées L93 -CC45

|            |            |
|------------|------------|
| EST        | NORD       |
| 1826298.85 | 4203676.77 |

|              |               |         |              |
|--------------|---------------|---------|--------------|
| LOCALISATION | ETAT_VANNE    | VISIBLE | MANOEUVRABLE |
| CHAMP        | VANNE OUVERTE | VISIBLE | OUI          |

LIEU-DIT  
**LA CHAUCHERE**



|              |            |               |            |          |            |
|--------------|------------|---------------|------------|----------|------------|
| REPÈRE A     | DISTANCE A | REPÈRE B      | DISTANCE B | REPÈRE C | DIST_TRI_3 |
| ANGLE DE MUR | 2.15       | BORD DE ROUTE | 4          |          | 0          |

**CARNET DE VANNAGE**

NUMERO DE VANNE  
**VBT\_368**


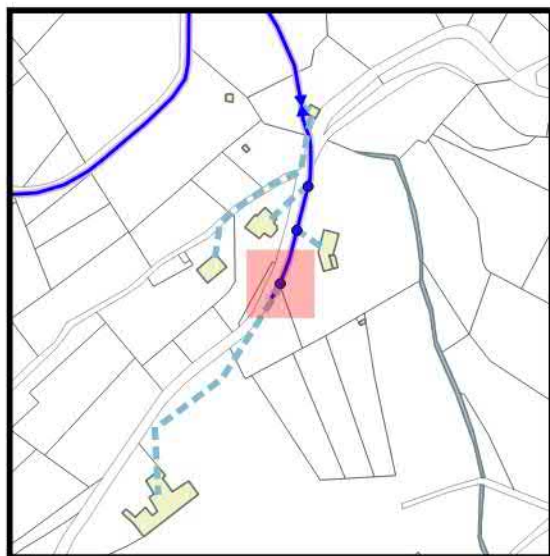
TYPE DE VANNE  
**VANNE DE BRANCHEMENT**

Coordonnées L93 -CC45

|            |            |
|------------|------------|
| EST        | NORD       |
| 1826532.15 | 4203809.86 |

|               |               |         |              |
|---------------|---------------|---------|--------------|
| LOCALISATION  | ETAT_VANNE    | VISIBLE | MANOEUVRABLE |
| BORD DE ROUTE | VANNE OUVERTE | VISIBLE | OUI          |

LIEU-DIT  
**LE COGNET**



|            |            |          |            |               |            |
|------------|------------|----------|------------|---------------|------------|
| REPÈRE A   | DISTANCE A | REPÈRE B | DISTANCE B | REPÈRE C      | DIST_TRI_3 |
| POTEAU EDF | 1.45       | COMPTEUR | 3          | BORD DE ROUTE | 0.55       |

**CARNET DE VANNAGE**

NUMERO DE VANNE  
**VBT\_369**

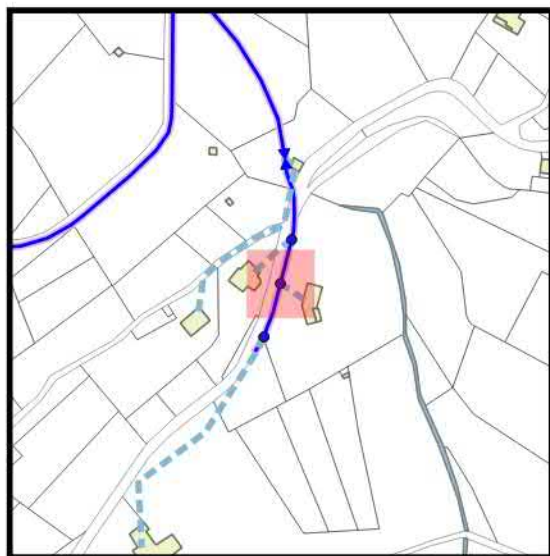
TYPE DE VANNE  
**VANNE DE BRANCHEMENT**

Coordonnées L93 -CC45

|            |            |
|------------|------------|
| EST        | NORD       |
| 1826540.79 | 4203837.82 |

|               |               |         |              |
|---------------|---------------|---------|--------------|
| LOCALISATION  | ETAT_VANNE    | VISIBLE | MANOEUVRABLE |
| BORD DE ROUTE | VANNE OUVERTE | VISIBLE | OUI          |

LIEU-DIT  
**LE COGNET**



|          |            |            |            |          |            |
|----------|------------|------------|------------|----------|------------|
| REPÈRE A | DISTANCE A | REPÈRE B   | DISTANCE B | REPÈRE C | DIST_TRI_3 |
| COMPTEUR | 1.6        | POTEAU EDF | 3.8        |          | 0          |

**CARNET DE VANNAGE**

NUMERO DE VANNE  
**VBT\_370**

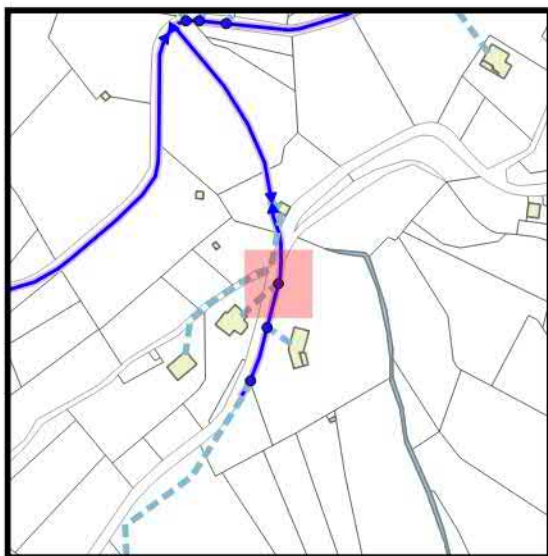
TYPE DE VANNE  
**VANNE DE BRANCHEMENT**

Coordonnées L93 -CC45

|           |            |
|-----------|------------|
| EST       | NORD       |
| 1826546.7 | 4203860.87 |

|               |               |         |              |
|---------------|---------------|---------|--------------|
| LOCALISATION  | ETAT_VANNE    | VISIBLE | MANOEUVRABLE |
| BORD DE ROUTE | VANNE OUVERTE | VISIBLE | OUI          |

LIEU-DIT  
**LE COGNET**



|              |            |          |            |          |            |
|--------------|------------|----------|------------|----------|------------|
| REPÈRE A     | DISTANCE A | REPÈRE B | DISTANCE B | REPÈRE C | DIST_TRI_3 |
| ANGLE DE MUR | 6          | PANNEAU  | 11.95      |          | 0          |

**CARNET DE VANNAGE**

NUMERO DE VANNE  
**VS\_371**

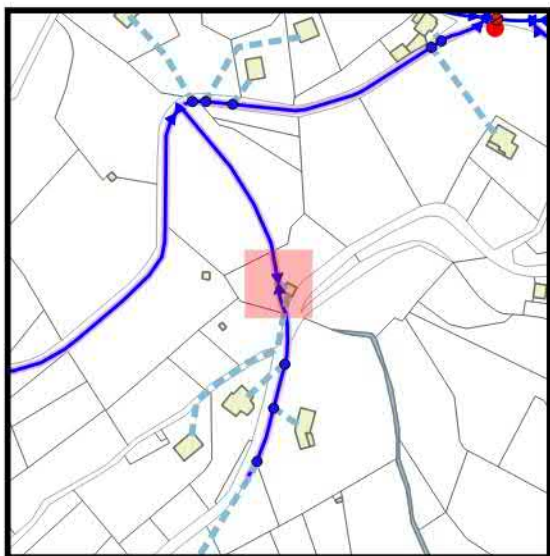
TYPE DE VANNE  
**VANNE DE SECTIONNEMENT**

Coordonnées L93 -CC45

|            |            |
|------------|------------|
| EST        | NORD       |
| 1826543.31 | 4203903.18 |

|              |               |         |              |
|--------------|---------------|---------|--------------|
| LOCALISATION | ETAT_VANNE    | VISIBLE | MANOEUVRABLE |
| FRICHE       | VANNE OUVERTE | VISIBLE | OUI          |

LIEU-DIT  
**LAYE**



|               |            |          |            |          |            |
|---------------|------------|----------|------------|----------|------------|
| REPERE A      | DISTANCE A | REPERE B | DISTANCE B | REPERE C | DIST_TRI_3 |
| ANGLE DE BATI | 6.2        | MUR      | 5.35       |          | 0          |

**CARNET DE VANNAGE**

NUMERO DE VANNE  
**VBT\_372**

TYPE DE VANNE  
**VANNE DE BRANCHEMENT**

Coordonnées L93 -CC45

|            |            |
|------------|------------|
| EST        | NORD       |
| 1826216.75 | 4204550.33 |

|              |               |         |              |
|--------------|---------------|---------|--------------|
| LOCALISATION | ETAT_VANNE    | VISIBLE | MANOEUVRABLE |
| CHAMP        | VANNE OUVERTE | VISIBLE | OUI          |

LIEU-DIT  
**LE BOUCHET**



|          |            |          |            |          |            |
|----------|------------|----------|------------|----------|------------|
| REPERE A | DISTANCE A | REPERE B | DISTANCE B | REPERE C | DIST_TRI_3 |
| CLOTURE  | 1.8        | COMPTEUR | 0.7        |          | 0          |

**CARNET DE VANNAGE**

NUMERO DE VANNE  
**VBT\_373**


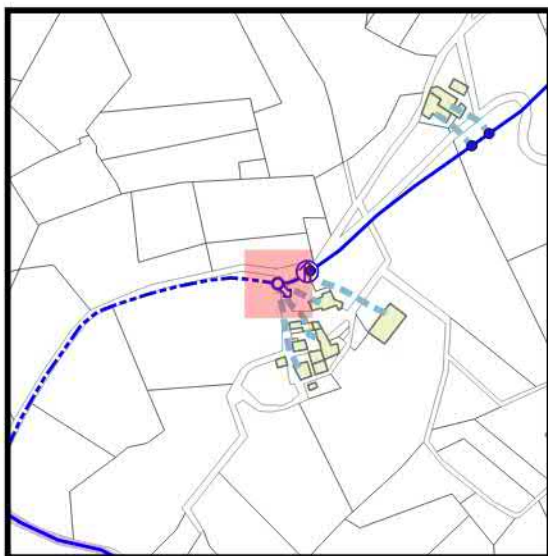
TYPE DE VANNE  
**VANNE DE BRANCHEMENT**

Coordonnées L93 -CC45

|            |            |
|------------|------------|
| EST        | NORD       |
| 1826199.98 | 4204543.69 |

|               |               |         |              |
|---------------|---------------|---------|--------------|
| LOCALISATION  | ETAT_VANNE    | VISIBLE | MANOEUVRABLE |
| BORD DE ROUTE | VANNE OUVERTE | VISIBLE | OUI          |

LIEU-DIT  
**LE BOUCHET**



|               |            |          |            |          |            |
|---------------|------------|----------|------------|----------|------------|
| REPERE A      | DISTANCE A | REPERE B | DISTANCE B | REPERE C | DIST_TRI_3 |
| BORD DE ROUTE | 1.9        | COMPTEUR | 1.9        | VANNE    | 0.35       |

**CARNET DE VANNAGE**

NUMERO DE VANNE  
**VBT\_374**


TYPE DE VANNE  
**VANNE DE BRANCHEMENT**

Coordonnées L93 -CC45

|            |           |
|------------|-----------|
| EST        | NORD      |
| 1826200.46 | 4204543.7 |

|               |               |         |              |
|---------------|---------------|---------|--------------|
| LOCALISATION  | ETAT_VANNE    | VISIBLE | MANOEUVRABLE |
| BORD DE ROUTE | VANNE OUVERTE | VISIBLE | OUI          |

LIEU-DIT  
**LE BOUCHET**



|               |            |          |            |          |            |
|---------------|------------|----------|------------|----------|------------|
| REPERE A      | DISTANCE A | REPERE B | DISTANCE B | REPERE C | DIST_TRI_3 |
| BORD DE ROUTE | 1.7        | COMPTEUR | 2.05       | VANNE    | 0.55       |

**CARNET DE VANNAGE**

NUMERO DE VANNE  
**VID\_375**


TYPE DE VANNE  
**VANNE DE VIDANGE**

Coordonnées L93 -CC45

|            |            |
|------------|------------|
| EST        | NORD       |
| 1826199.65 | 4204543.69 |

|               |             |         |              |
|---------------|-------------|---------|--------------|
| LOCALISATION  | ETAT_VANNE  | VISIBLE | MANOEUVRABLE |
| BORD DE ROUTE | VANNE FERME | VISIBLE | OUI          |

LIEU-DIT  
**LE BOUCHET**



|               |            |          |            |          |            |
|---------------|------------|----------|------------|----------|------------|
| REPÈRE A      | DISTANCE A | REPÈRE B | DISTANCE B | REPÈRE C | DIST_TRI_3 |
| BORD DE ROUTE | 2.15       | COMPTEUR | 2          | COMPTEUR | 1.85       |

**CARNET DE VANNAGE**

NUMERO DE VANNE  
**VS\_376**

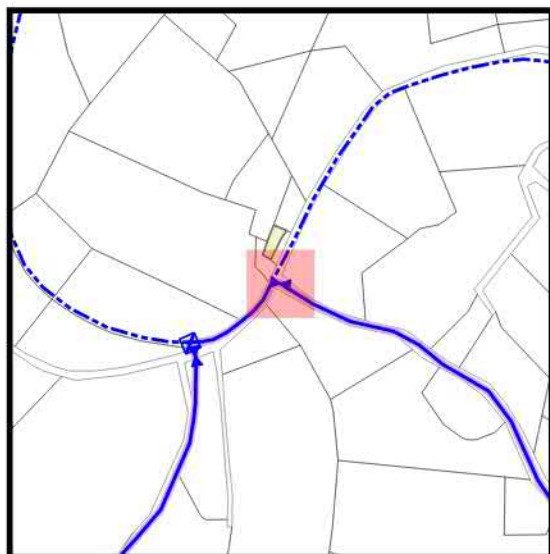
TYPE DE VANNE  
**VANNE DE SECTIONNEMENT**

Coordonnées L93 -CC45

|            |            |
|------------|------------|
| EST        | NORD       |
| 1826047.82 | 4204428.99 |

|              |               |         |              |
|--------------|---------------|---------|--------------|
| LOCALISATION | ETAT_VANNE    | VISIBLE | MANOEUVRABLE |
| FRICHE       | VANNE OUVERTE | VISIBLE | OUI          |

LIEU-DIT  
**LE SERRE DU BOUCHET**



|               |            |          |            |          |            |
|---------------|------------|----------|------------|----------|------------|
| REPÈRE A      | DISTANCE A | REPÈRE B | DISTANCE B | REPÈRE C | DIST_TRI_3 |
| BORD DE ROUTE | 3.7        | POTEAU   | 7.55       |          | 0          |

**CARNET DE VANNAGE**

NUMERO DE VANNE  
**VBT\_377**

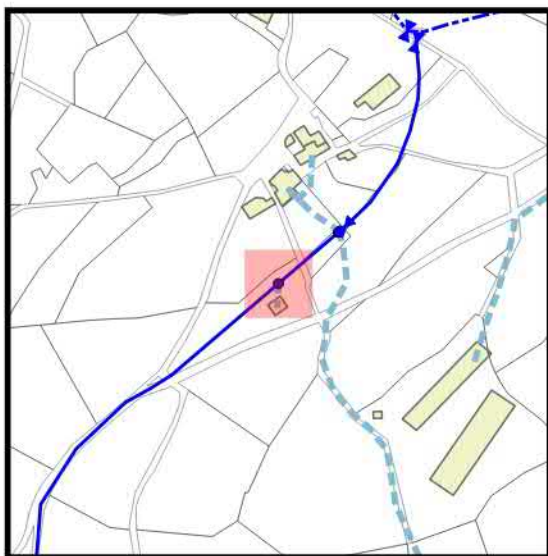
TYPE DE VANNE  
**VANNE DE BRANCHEMENT**

Coordonnées L93 -CC45

|            |            |
|------------|------------|
| EST        | NORD       |
| 1826548.51 | 4204972.44 |

|              |               |         |              |
|--------------|---------------|---------|--------------|
| LOCALISATION | ETAT_VANNE    | VISIBLE | MANOEUVRABLE |
| FRICHE       | VANNE OUVERTE | VISIBLE | OUI          |

LIEU-DIT  
**LE MONT**



|               |            |               |            |          |            |
|---------------|------------|---------------|------------|----------|------------|
| REPERE A      | DISTANCE A | REPERE B      | DISTANCE B | REPERE C | DIST_TRI_3 |
| ANGLE DE BATI | 3.8        | ANGLE DE BATI | 9.8        |          | 0          |

**CARNET DE VANNAGE**

NUMERO DE VANNE  
**VBT\_378**


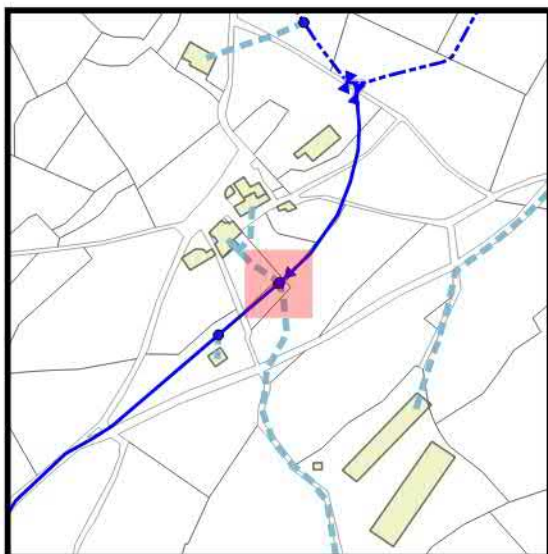
TYPE DE VANNE  
**VANNE DE BRANCHEMENT**

Coordonnées L93 -CC45

|            |            |
|------------|------------|
| EST        | NORD       |
| 1826579.94 | 4204999.35 |

|              |               |         |             |
|--------------|---------------|---------|-------------|
| LOCALISATION | ETAT_VANNE    | VISIBLE | MANOEVRABLE |
| CHAMP        | VANNE OUVERTE | VISIBLE | OUI         |

LIEU-DIT  
**LE MONT**



|          |            |          |            |          |            |
|----------|------------|----------|------------|----------|------------|
| REPERE A | DISTANCE A | REPERE B | DISTANCE B | REPERE C | DIST_TRI_3 |
| MUR      | 1.95       | COMPTEUR | 1.15       | VANNE    | 0.6        |

**CARNET DE VANNAGE**

NUMERO DE VANNE  
**VBT\_379**

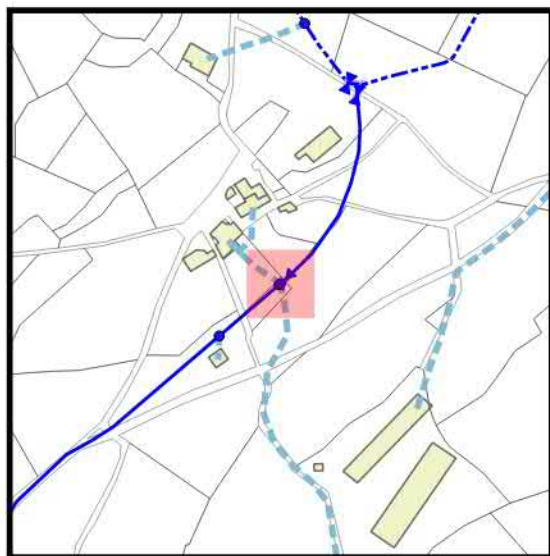
TYPE DE VANNE  
**VANNE DE BRANCHEMENT**

Coordonnées L93 -CC45

|            |           |
|------------|-----------|
| EST        | NORD      |
| 1826580.58 | 4204999.9 |

|              |               |         |              |
|--------------|---------------|---------|--------------|
| LOCALISATION | ETAT_VANNE    | VISIBLE | MANOEUVRABLE |
| CHAMP        | VANNE OUVERTE | VISIBLE | OUI          |

LIEU-DIT  
**LE MONT**



|          |            |              |            |          |            |
|----------|------------|--------------|------------|----------|------------|
| REPERE A | DISTANCE A | REPERE B     | DISTANCE B | REPERE C | DIST_TRI_3 |
| COMPTEUR | 0.9        | ANGLE DE MUR | 3.2        |          | 0          |

**CARNET DE VANNAGE**

NUMERO DE VANNE  
**VS\_380**


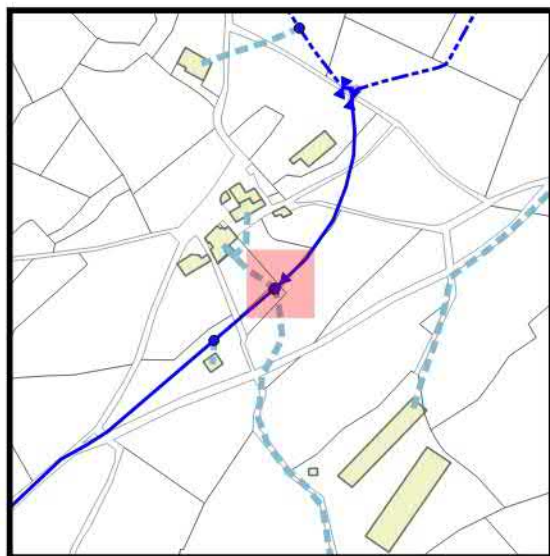
TYPE DE VANNE  
**VANNE DE SECTIONNEMENT**

Coordonnées L93 -CC45

|            |            |
|------------|------------|
| EST        | NORD       |
| 1826583.37 | 4205002.29 |

|              |               |         |              |
|--------------|---------------|---------|--------------|
| LOCALISATION | ETAT_VANNE    | VISIBLE | MANOEUVRABLE |
| CHAMP        | VANNE OUVERTE | VISIBLE | OUI          |

LIEU-DIT  
**LE MONT**



|              |            |              |            |          |            |
|--------------|------------|--------------|------------|----------|------------|
| REPERE A     | DISTANCE A | REPERE B     | DISTANCE B | REPERE C | DIST_TRI_3 |
| ANGLE DE MUR | 3.8        | ANGLE DE MUR | 1.7        |          | 0          |

**CARNET DE VANNAGE**

NUMERO DE VANNE  
**VBT\_381**

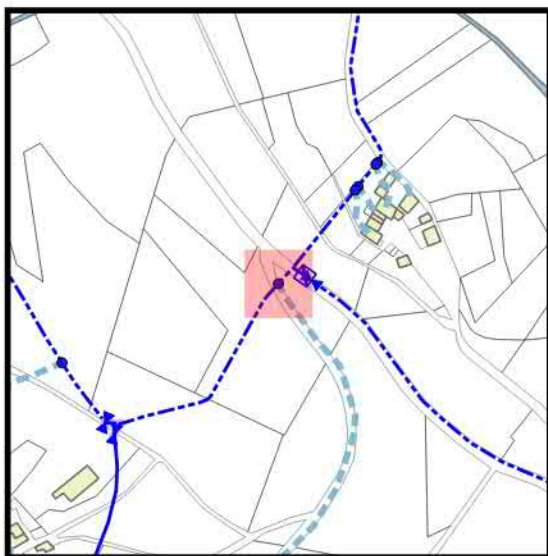
TYPE DE VANNE  
**VANNE DE BRANCHEMENT**

Coordonnées L93 -CC45

|            |            |
|------------|------------|
| EST        | NORD       |
| 1826706.87 | 4205177.86 |

|               |               |         |              |
|---------------|---------------|---------|--------------|
| LOCALISATION  | ETAT_VANNE    | VISIBLE | MANOEUVRABLE |
| BORD DE ROUTE | VANNE OUVERTE | VISIBLE | OUI          |

LIEU-DIT  
**LA COTE**



|               |            |               |            |          |            |
|---------------|------------|---------------|------------|----------|------------|
| REPERE A      | DISTANCE A | REPERE B      | DISTANCE B | REPERE C | DIST_TRI_3 |
| BORD DE ROUTE | 4.3        | BORD DE ROUTE | 1.4        |          | 0          |

**CARNET DE VANNAGE**

NUMERO DE VANNE  
**VBT\_382**


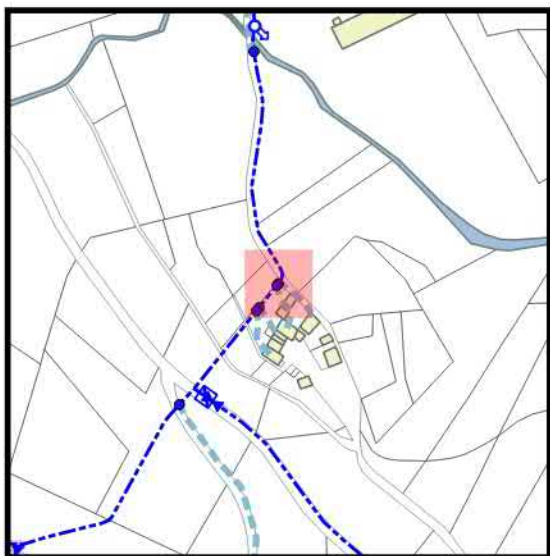
TYPE DE VANNE  
**VANNE DE BRANCHEMENT**

Coordonnées L93 -CC45

|            |            |
|------------|------------|
| EST        | NORD       |
| 1826758.78 | 4205241.31 |

|              |               |         |              |
|--------------|---------------|---------|--------------|
| LOCALISATION | ETAT_VANNE    | VISIBLE | MANOEUVRABLE |
| CHAMP        | VANNE OUVERTE | VISIBLE | OUI          |

LIEU-DIT  
**MEYRENAL**



|          |            |               |            |          |            |
|----------|------------|---------------|------------|----------|------------|
| REPERE A | DISTANCE A | REPERE B      | DISTANCE B | REPERE C | DIST_TRI_3 |
| COMPTEUR | 3.7        | ANGLE DE BATI | 4.8        | VANNE    | 0.35       |

**CARNET DE VANNAGE**

NUMERO DE VANNE  
**VBT\_383**


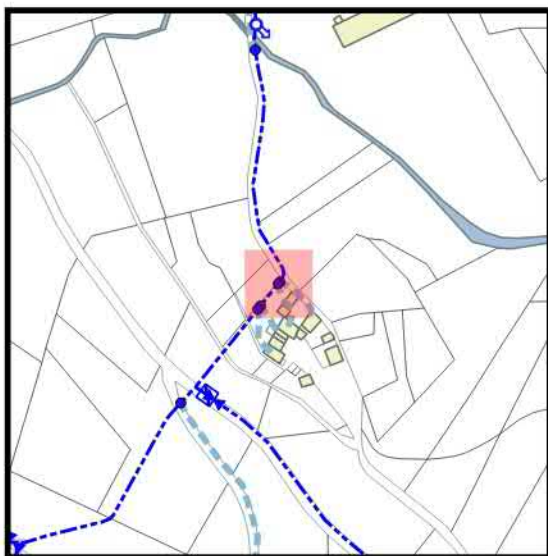
TYPE DE VANNE  
**VANNE DE BRANCHEMENT**

Coordonnées L93 -CC45

|            |            |
|------------|------------|
| EST        | NORD       |
| 1826758.06 | 4205240.44 |

|              |               |         |              |
|--------------|---------------|---------|--------------|
| LOCALISATION | ETAT_VANNE    | VISIBLE | MANOEUVRABLE |
| CHAMP        | VANNE OUVERTE | VISIBLE | OUI          |

LIEU-DIT  
**MEYRENAL**



|          |            |               |            |          |            |
|----------|------------|---------------|------------|----------|------------|
| REPERE A | DISTANCE A | REPERE B      | DISTANCE B | REPERE C | DIST_TRI_3 |
| COMPTEUR | 3.8        | ANGLE DE BATI | 4.8        |          | 0          |

**CARNET DE VANNAGE**

NUMERO DE VANNE  
**VBT\_384**

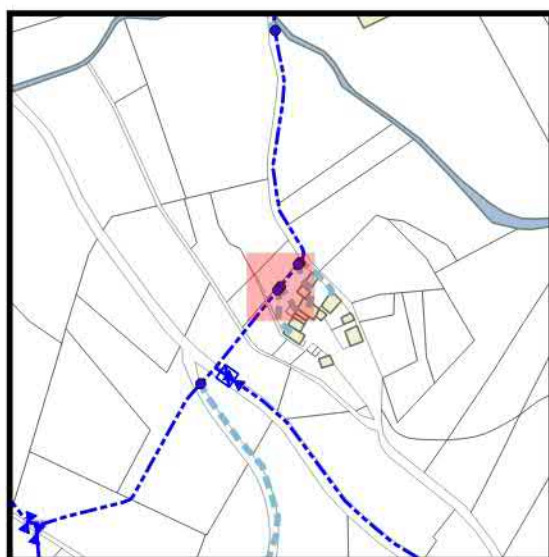
TYPE DE VANNE  
**VANNE DE BRANCHEMENT**

Coordonnées L93 -CC45

|            |            |
|------------|------------|
| EST        | NORD       |
| 1826748.65 | 4205228.76 |

|              |               |         |              |
|--------------|---------------|---------|--------------|
| LOCALISATION | ETAT_VANNE    | VISIBLE | MANOEUVRABLE |
| CHAMP        | VANNE OUVERTE | VISIBLE | OUI          |

LIEU-DIT  
**MEYRENAL**



|             |            |             |            |          |            |
|-------------|------------|-------------|------------|----------|------------|
| REPERE A    | DISTANCE A | REPERE B    | DISTANCE B | REPERE C | DIST_TRI_3 |
| ANGLE PORTE | 12.1       | ANGLE PORTE | 11.85      |          | 0          |

**CARNET DE VANNAGE**

NUMERO DE VANNE  
**VBT\_385**

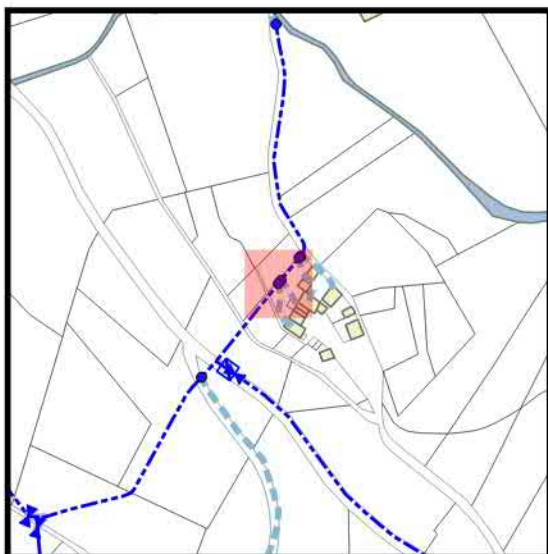
TYPE DE VANNE  
**VANNE DE BRANCHEMENT**

Coordonnées L93 -CC45

|            |            |
|------------|------------|
| EST        | NORD       |
| 1826747.21 | 4205226.95 |

|              |               |         |              |
|--------------|---------------|---------|--------------|
| LOCALISATION | ETAT_VANNE    | VISIBLE | MANOEUVRABLE |
| CHAMP        | VANNE OUVERTE | VISIBLE | OUI          |

LIEU-DIT  
**MEYRENAL**



|          |            |             |            |          |            |
|----------|------------|-------------|------------|----------|------------|
| REPÈRE A | DISTANCE A | REPÈRE B    | DISTANCE B | REPÈRE C | DIST_TRL_3 |
| VANNE    | 0.45       | ANGLE PORTE | 11.7       |          | 0          |

**CARNET DE VANNAGE**

NUMERO DE VANNE  
**VBT\_386**

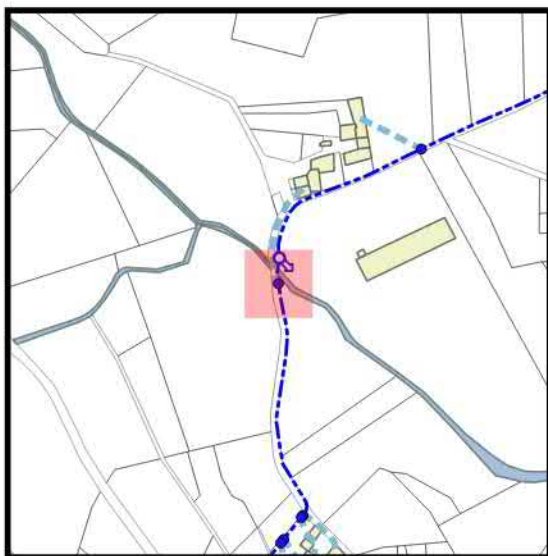
TYPE DE VANNE  
**VANNE DE BRANCHEMENT**

Coordonnées L93 -CC45

|           |            |
|-----------|------------|
| EST       | NORD       |
| 1826745.9 | 4205362.97 |

|               |               |         |              |
|---------------|---------------|---------|--------------|
| LOCALISATION  | ETAT_VANNE    | VISIBLE | MANOEUVRABLE |
| BORD DE ROUTE | VANNE OUVERTE | VISIBLE | OUI          |

LIEU-DIT  
**LUBAC**



|          |            |               |            |          |            |
|----------|------------|---------------|------------|----------|------------|
| REPERE A | DISTANCE A | REPERE B      | DISTANCE B | REPERE C | DIST_TRL_3 |
| COMPTEUR | 0.6        | BORD DE ROUTE | 2.85       |          | 0          |

**CARNET DE VANNAGE**

NUMERO DE VANNE

**VID\_387**

TYPE DE VANNE

**VANNE DE VIDANGE**

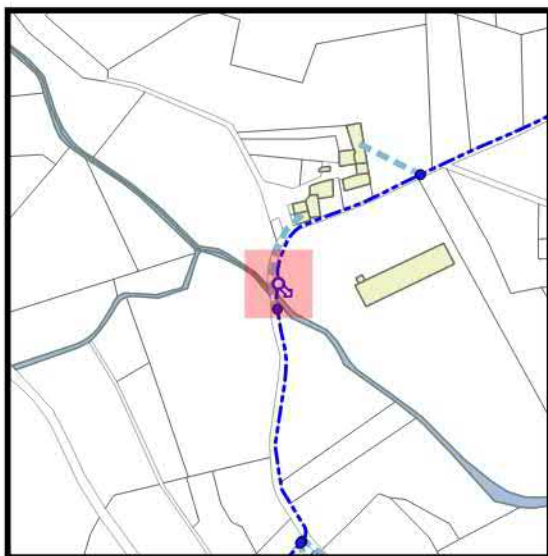
Coordonnées L93 -CC45

|            |            |
|------------|------------|
| EST        | NORD       |
| 1826746.41 | 4205376.42 |

|              |             |         |              |
|--------------|-------------|---------|--------------|
| LOCALISATION | ETAT_VANNE  | VISIBLE | MANOEUVRABLE |
| CHAMP        | VANNE FERME | VISIBLE | OUI          |

LIEU-DIT

**LE FONZAOU**



|              |            |               |            |          |            |
|--------------|------------|---------------|------------|----------|------------|
| REPERE A     | DISTANCE A | REPERE B      | DISTANCE B | REPERE C | DIST_TRI_3 |
| ANGLE DE MUR | 5.4        | BORD DE ROUTE | 5.7        |          | 0          |

**CARNET DE VANNAGE**

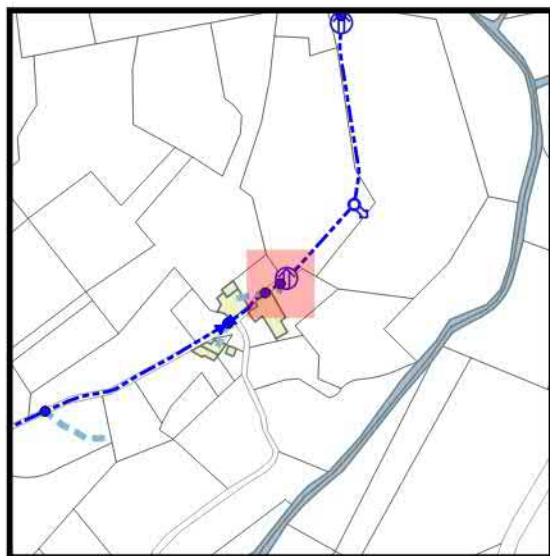
NUMERO DE VANNE  
**VBT\_388**

TYPE DE VANNE  
**VANNE DE BRANCHEMENT**

Coordonnées L93 -CC45

|            |            |
|------------|------------|
| EST        | NORD       |
| 1825406.71 | 4204822.26 |

|                      |               |         |              |                   |
|----------------------|---------------|---------|--------------|-------------------|
| LOCALISATION         | ETAT_VANNE    | VISIBLE | MANOEUVRABLE | LIEU-DIT          |
| CHEMIN NON GOUDRONNE | VANNE OUVERTE | VISIBLE | OUI          | <b>TRAFOURINE</b> |



|              |            |          |            |          |            |
|--------------|------------|----------|------------|----------|------------|
| REPERE A     | DISTANCE A | REPERE B | DISTANCE B | REPERE C | DIST_TRI_3 |
| ANGLE DE MUR | 7.9        | ARBRE    | 6.5        |          | 0          |

**CARNET DE VANNAGE**

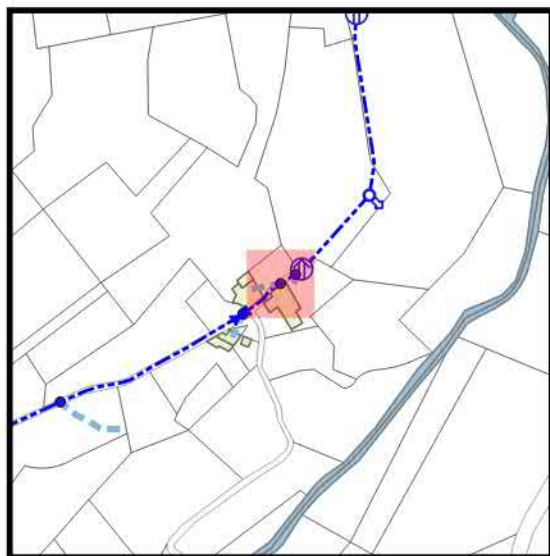
NUMERO DE VANNE  
**VBT\_389**

TYPE DE VANNE  
**VANNE DE BRANCHEMENT**

Coordonnées L93 -CC45

|            |           |
|------------|-----------|
| EST        | NORD      |
| 1825398.78 | 4204817.4 |

|                      |               |         |              |                   |
|----------------------|---------------|---------|--------------|-------------------|
| LOCALISATION         | ETAT_VANNE    | VISIBLE | MANOEUVRABLE | LIEU-DIT          |
| CHEMIN NON GOUDRONNE | VANNE OUVERTE | VISIBLE | OUI          | <b>TRAFOURINE</b> |



|              |            |               |            |          |            |
|--------------|------------|---------------|------------|----------|------------|
| REPERE A     | DISTANCE A | REPERE B      | DISTANCE B | REPERE C | DIST_TRI_3 |
| ANGLE DE MUR | 4.5        | ANGLE DE BATI | 3.7        | MUR      | 2          |

**CARNET DE VANNAGE**


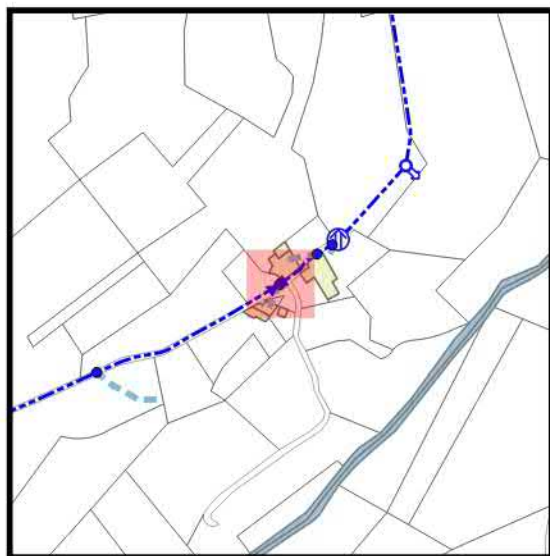
NUMERO DE VANNE  
**VBT\_390**

TYPE DE VANNE  
**VANNE DE BRANCHEMENT**

Coordonnées L93 -CC45

|            |            |
|------------|------------|
| EST        | NORD       |
| 1825379.61 | 4204801.88 |

|                      |               |         |              |                   |
|----------------------|---------------|---------|--------------|-------------------|
| LOCALISATION         | ETAT_VANNE    | VISIBLE | MANOEUVRABLE | LIEU-DIT          |
| CHEMIN NON GOUDRONNE | VANNE OUVERTE | VISIBLE | OUI          | <b>TRAFOURINE</b> |



|            |            |               |            |          |            |
|------------|------------|---------------|------------|----------|------------|
| REPERE A   | DISTANCE A | REPERE B      | DISTANCE B | REPERE C | DIST_TRI_3 |
| POTEAU EDF | 3.1        | ANGLE DE BATI | 4.1        |          | 0          |

**CARNET DE VANNAGE**

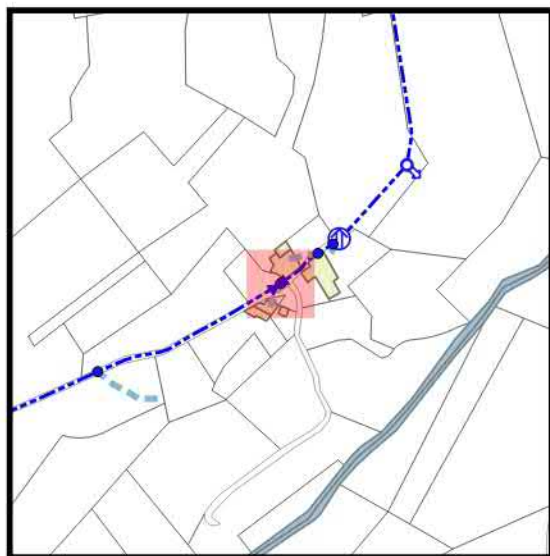
NUMERO DE VANNE  
**VBT\_391**

TYPE DE VANNE  
**VANNE DE BRANCHEMENT**

Coordonnées L93 -CC45

|            |           |
|------------|-----------|
| EST        | NORD      |
| 1825379.07 | 4204801.5 |

|                      |               |         |              |                   |
|----------------------|---------------|---------|--------------|-------------------|
| LOCALISATION         | ETAT_VANNE    | VISIBLE | MANOEUVRABLE | LIEU-DIT          |
| CHEMIN NON GOUDRONNE | VANNE OUVERTE | VISIBLE | OUI          | <b>TRAFOURINE</b> |



|            |            |               |            |          |            |
|------------|------------|---------------|------------|----------|------------|
| REPERE A   | DISTANCE A | REPERE B      | DISTANCE B | REPERE C | DIST_TRI_3 |
| POTEAU EDF | 3.4        | ANGLE DE BATI | 4.45       | VANNE    | 0.4        |

**CARNET DE VANNAGE**

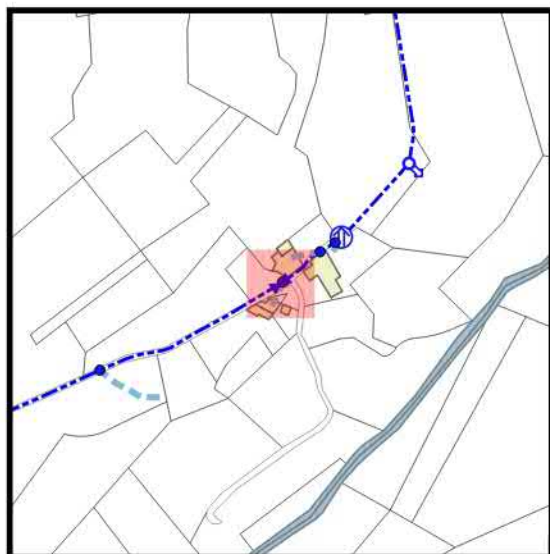
NUMERO DE VANNE  
**VS\_392**

TYPE DE VANNE  
**VANNE DE SECTIONNEMENT**

Coordonnées L93 -CC45

|            |            |
|------------|------------|
| EST        | NORD       |
| 1825377.96 | 4204800.71 |

|                      |               |         |              |                   |
|----------------------|---------------|---------|--------------|-------------------|
| LOCALISATION         | ETAT_VANNE    | VISIBLE | MANOEUVRABLE | LIEU-DIT          |
| CHEMIN NON GOUDRONNE | VANNE OUVERTE | VISIBLE | OUI          | <b>TRAFOURINE</b> |



|            |            |               |            |          |            |
|------------|------------|---------------|------------|----------|------------|
| REPERE A   | DISTANCE A | REPERE B      | DISTANCE B | REPERE C | DIST_TRI_3 |
| POTEAU EDF | 5.7        | ANGLE DE BATI | 6.9        | VANNE    | 2.8        |

**CARNET DE VANNAGE**

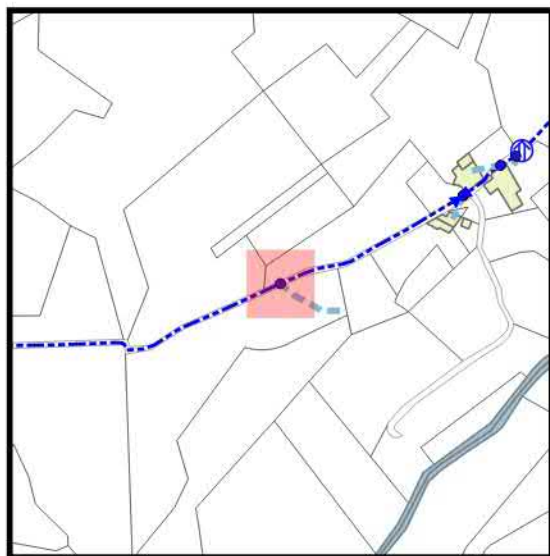
NUMERO DE VANNE  
**VBT\_393**

TYPE DE VANNE  
**VANNE DE BRANCHEMENT**

Coordonnées L93 -CC45

|            |            |
|------------|------------|
| EST        | NORD       |
| 1825283.27 | 4204755.33 |

|                      |               |         |              |                   |
|----------------------|---------------|---------|--------------|-------------------|
| LOCALISATION         | ETAT_VANNE    | VISIBLE | MANOEUVRABLE | LIEU-DIT          |
| CHEMIN NON GOUDRONNE | VANNE OUVERTE | VISIBLE | OUI          | <b>TRAFOURINE</b> |



|          |            |          |            |          |            |
|----------|------------|----------|------------|----------|------------|
| REPÈRE A | DISTANCE A | REPÈRE B | DISTANCE B | REPÈRE C | DIST_TRI_3 |
| REGARD   | 5.85       | COMPTEUR | 3.2        |          | 0          |

**CARNET DE VANNAGE**

NUMERO DE VANNE

**VID\_394**

TYPE DE VANNE

**VANNE DE VIDANGE**

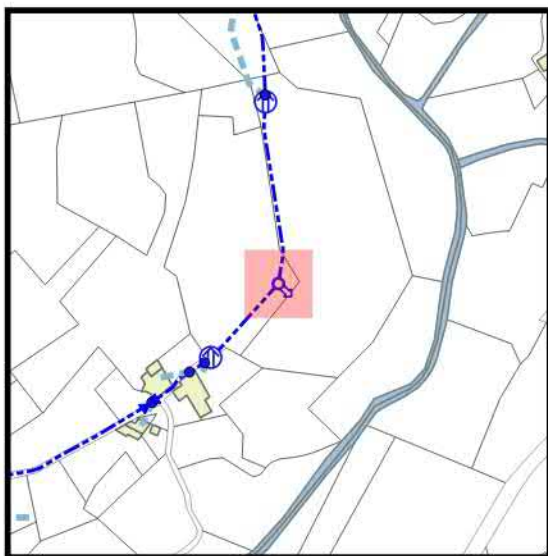
Coordonnées L93 -CC45

|            |            |
|------------|------------|
| EST        | NORD       |
| 1825445.44 | 4204863.77 |

|               |             |            |             |
|---------------|-------------|------------|-------------|
| LOCALISATION  | ETAT_VANNE  | VISIBLE    | MANOEVRABLE |
| BORD DE ROUTE | VANNE FERME | SOUS TERRE | OUI         |

LIEU-DIT

**TRAFOURINE**



|               |            |          |            |          |            |
|---------------|------------|----------|------------|----------|------------|
| REPÈRE A      | DISTANCE A | REPÈRE B | DISTANCE B | REPÈRE C | DIST_TRI_3 |
| BORD DE ROUTE | 1.25       | ARBRE    | 3.8        |          | 0          |

**CARNET DE VANNAGE**

NUMERO DE VANNE  
**VBT\_395**

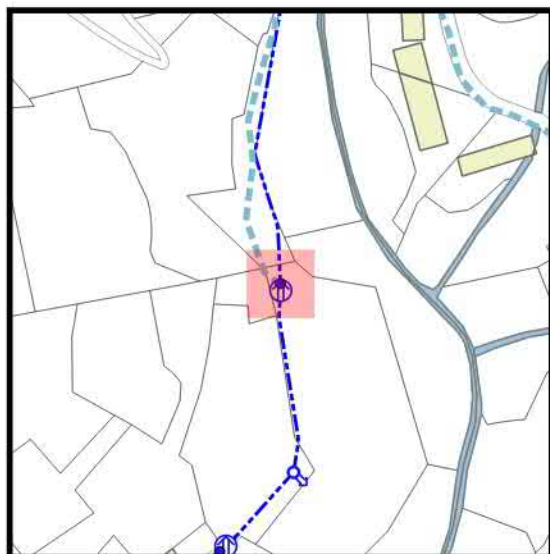
TYPE DE VANNE  
**VANNE DE BRANCHEMENT**

Coordonnées L93 -CC45

|            |            |
|------------|------------|
| EST        | NORD       |
| 1825438.52 | 4204962.75 |

|               |               |         |              |
|---------------|---------------|---------|--------------|
| LOCALISATION  | ETAT_VANNE    | VISIBLE | MANOEUVRABLE |
| BORD DE ROUTE | VANNE OUVERTE | VISIBLE | OUI          |

LIEU-DIT  
**TRAFOURINE**



|               |            |          |            |          |            |
|---------------|------------|----------|------------|----------|------------|
| REPERE A      | DISTANCE A | REPERE B | DISTANCE B | REPERE C | DIST_TRI_3 |
| BORD DE ROUTE | 1.5        | COMPTEUR | 2.2        |          | 0          |

**CARNET DE VANNAGE**

NUMERO DE VANNE  
**VBT\_396**

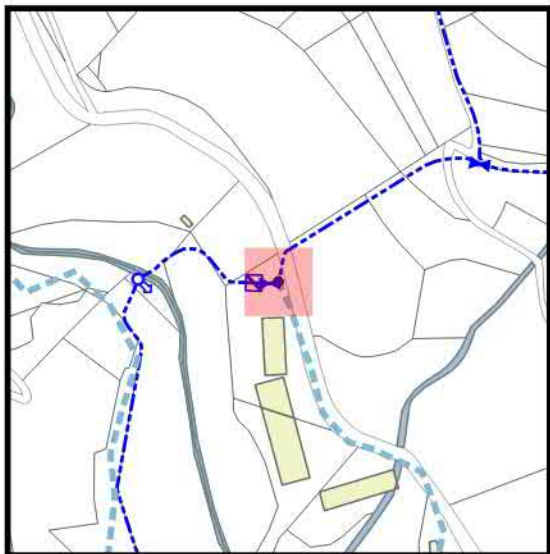
TYPE DE VANNE  
**VANNE DE BRANCHEMENT**

Coordonnées L93 -CC45

|            |            |
|------------|------------|
| EST        | NORD       |
| 1825509.83 | 4205139.29 |

|              |               |         |              |
|--------------|---------------|---------|--------------|
| LOCALISATION | ETAT_VANNE    | VISIBLE | MANOEUVRABLE |
| CHAMP        | VANNE OUVERTE | VISIBLE | OUI          |

LIEU-DIT  
**GARET**



|              |            |          |            |          |            |
|--------------|------------|----------|------------|----------|------------|
| REPÈRE A     | DISTANCE A | REPÈRE B | DISTANCE B | REPÈRE C | DIST_TRI_3 |
| ANGLE DE MUR | 4.65       | MUR      | 3.15       |          | 0          |

**CARNET DE VANNAGE**

NUMERO DE VANNE  
**VS\_397**


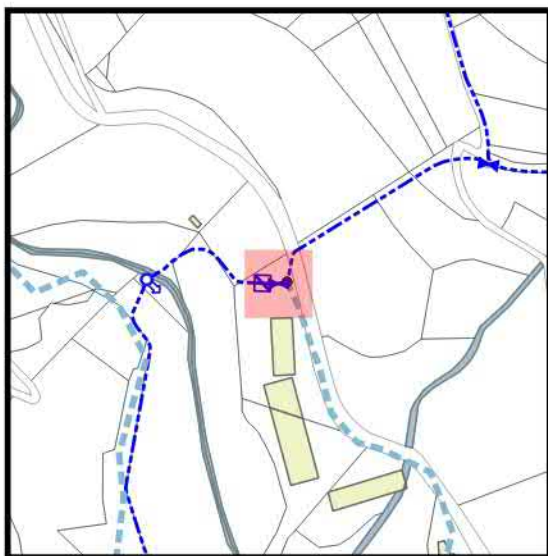
TYPE DE VANNE  
**VANNE DE SECTIONNEMENT**

Coordonnées L93 -CC45

|            |           |
|------------|-----------|
| EST        | NORD      |
| 1825505.29 | 4205138.4 |

|              |               |         |              |
|--------------|---------------|---------|--------------|
| LOCALISATION | ETAT_VANNE    | VISIBLE | MANOEUVRABLE |
| CHAMP        | VANNE OUVERTE | VISIBLE | OUI          |

LIEU-DIT  
**GARET**



|          |            |          |            |          |            |
|----------|------------|----------|------------|----------|------------|
| REPÈRE A | DISTANCE A | REPÈRE B | DISTANCE B | REPÈRE C | DIST_TRI_3 |
| VANNE    | 3.1        | GRILLE   | 7          |          | 0          |

**CARNET DE VANNAGE**

NUMERO DE VANNE  
**VS\_398**

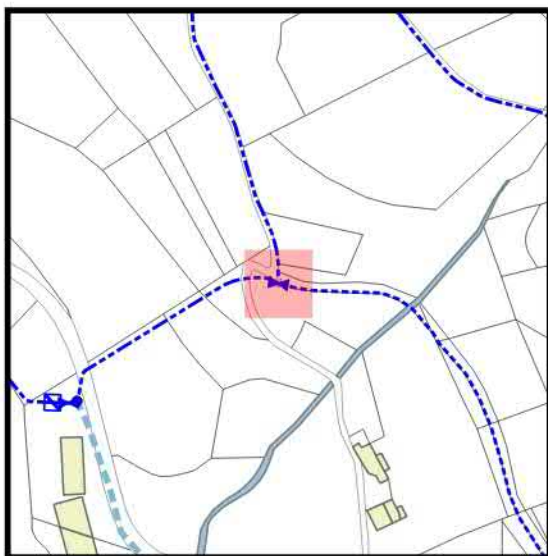
TYPE DE VANNE  
**VANNE DE SECTIONNEMENT**

Coordonnées L93 -CC45

|            |            |
|------------|------------|
| EST        | NORD       |
| 1825615.47 | 4205200.95 |

|               |               |         |              |
|---------------|---------------|---------|--------------|
| LOCALISATION  | ETAT_VANNE    | VISIBLE | MANOEUVRABLE |
| BORD DE ROUTE | VANNE OUVERTE | VISIBLE | OUI          |

LIEU-DIT  
**PATAN**



|          |            |               |            |          |            |
|----------|------------|---------------|------------|----------|------------|
| REPÈRE A | DISTANCE A | REPÈRE B      | DISTANCE B | REPÈRE C | DIST_TRI_3 |
| ROCHER   | 4.9        | BORD DE ROUTE | 3          |          | 0          |

**CARNET DE VANNAGE**

NUMERO DE VANNE  
**VBT\_399**

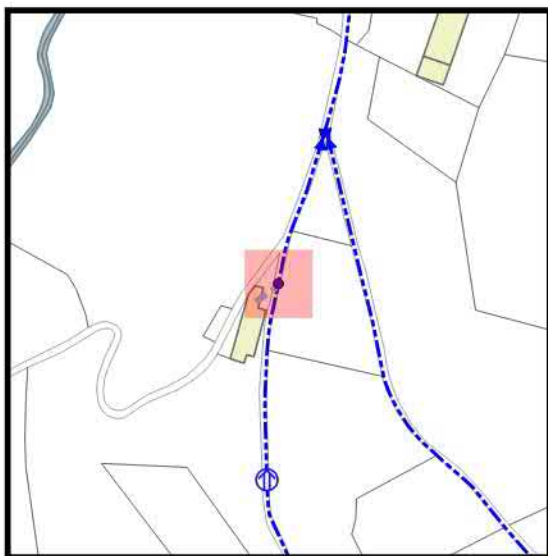
TYPE DE VANNE  
**VANNE DE BRANCHEMENT**

Coordonnées L93 -CC45

|            |            |
|------------|------------|
| EST        | NORD       |
| 1825576.01 | 4205450.33 |

|              |               |         |              |
|--------------|---------------|---------|--------------|
| LOCALISATION | ETAT_VANNE    | VISIBLE | MANOEUVRABLE |
| VOIRIE       | VANNE OUVERTE | VISIBLE | OUI          |

LIEU-DIT  
**VALAYER**



|               |            |          |            |          |            |
|---------------|------------|----------|------------|----------|------------|
| REPERE A      | DISTANCE A | REPERE B | DISTANCE B | REPERE C | DIST_TRI_3 |
| ANGLE DE BATI | 7          | COMPTEUR | 7.45       |          | 0          |

**CARNET DE VANNAGE**

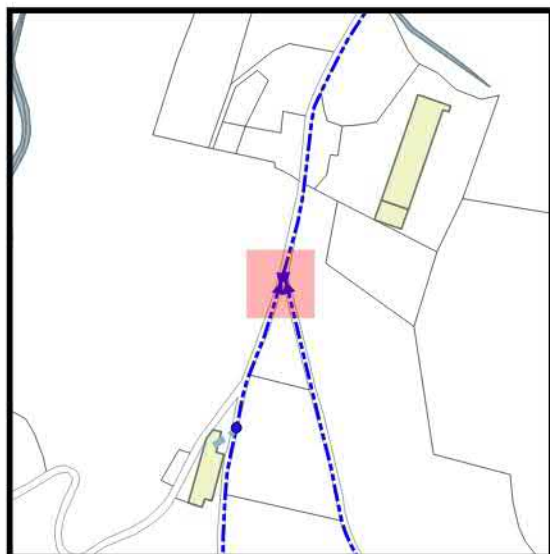
NUMERO DE VANNE  
**VS\_400**

TYPE DE VANNE  
**VANNE DE SECTIONNEMENT**

Coordonnées L93 -CC45

|            |            |
|------------|------------|
| EST        | NORD       |
| 1825599.09 | 4205525.92 |

|                      |               |         |              |                |
|----------------------|---------------|---------|--------------|----------------|
| LOCALISATION         | ETAT_VANNE    | VISIBLE | MANOEUVRABLE | LIEU-DIT       |
| CHEMIN NON GOUDRONNE | VANNE OUVERTE | VISIBLE | OUI          | <b>VALAYER</b> |



|              |            |          |            |          |            |
|--------------|------------|----------|------------|----------|------------|
| REPERE A     | DISTANCE A | REPERE B | DISTANCE B | REPERE C | DIST_TRI_3 |
| ANGLE DE MUR | 2.9        | MUR      | 3          |          | 0          |

**CARNET DE VANNAGE**


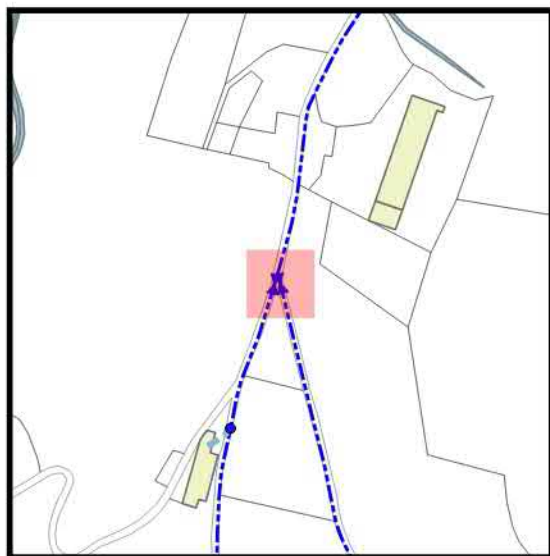
NUMERO DE VANNE  
**VS\_401**

TYPE DE VANNE  
**VANNE DE SECTIONNEMENT**

Coordonnées L93 -CC45

|           |            |
|-----------|------------|
| EST       | NORD       |
| 1825602.2 | 4205526.25 |

|                      |               |         |              |                |
|----------------------|---------------|---------|--------------|----------------|
| LOCALISATION         | ETAT_VANNE    | VISIBLE | MANOEUVRABLE | LIEU-DIT       |
| CHEMIN NON GOUDRONNE | VANNE OUVERTE | VISIBLE | OUI          | <b>VALAYER</b> |



|          |            |          |            |          |            |
|----------|------------|----------|------------|----------|------------|
| REPÈRE A | DISTANCE A | REPÈRE B | DISTANCE B | REPÈRE C | DIST_TRI_3 |
| MUR      | 3.8        | VANNE    | 1.4        |          | 0          |

**CARNET DE VANNAGE**

NUMERO DE VANNE  
**VID\_402**


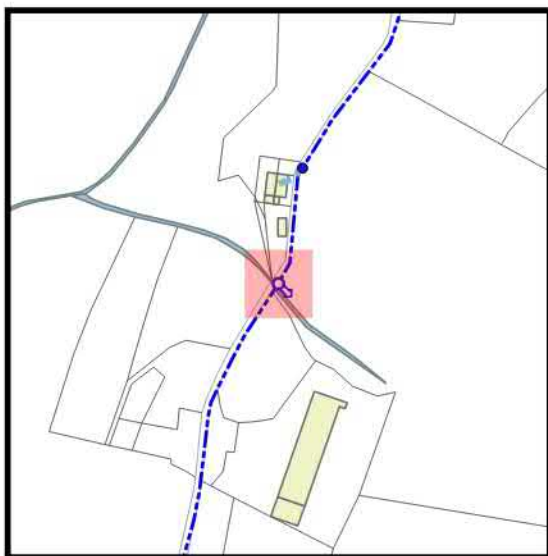
TYPE DE VANNE  
**VANNE DE VIDANGE**

Coordonnées L93 -CC45

|           |            |
|-----------|------------|
| EST       | NORD       |
| 1825652.4 | 4205681.56 |

|               |             |         |              |
|---------------|-------------|---------|--------------|
| LOCALISATION  | ETAT_VANNE  | VISIBLE | MANOEUVRABLE |
| BORD DE ROUTE | VANNE FERME | VISIBLE | OUI          |

LIEU-DIT  
**VALAYER**



|          |            |              |            |          |            |
|----------|------------|--------------|------------|----------|------------|
| REPÈRE A | DISTANCE A | REPÈRE B     | DISTANCE B | REPÈRE C | DIST_TRI_3 |
| VANNE    | 2.7        | ANGLE DE MUR | 7.65       |          | 0          |

**CARNET DE VANNAGE**

NUMERO DE VANNE  
**VBT\_404**

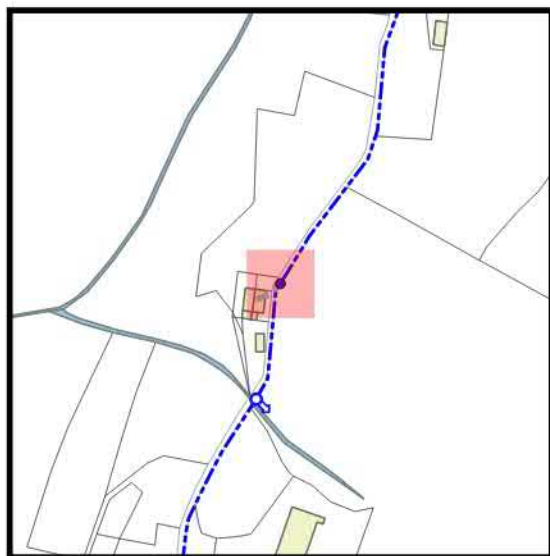
TYPE DE VANNE  
**VANNE DE BRANCHEMENT**

Coordonnées L93 -CC45

|            |            |
|------------|------------|
| EST        | NORD       |
| 1825665.09 | 4205742.16 |

|               |               |         |              |
|---------------|---------------|---------|--------------|
| LOCALISATION  | ETAT_VANNE    | VISIBLE | MANOEUVRABLE |
| BORD DE ROUTE | VANNE OUVERTE | VISIBLE | OUI          |

LIEU-DIT  
**VALAYER**



|               |            |               |            |          |            |
|---------------|------------|---------------|------------|----------|------------|
| REPÈRE A      | DISTANCE A | REPÈRE B      | DISTANCE B | REPÈRE C | DIST_TRI_3 |
| BORD DE ROUTE | 0.7        | BORD DE ROUTE | 3.3        |          | 0          |

**CARNET DE VANNAGE**

NUMERO DE VANNE  
**VBT\_405**

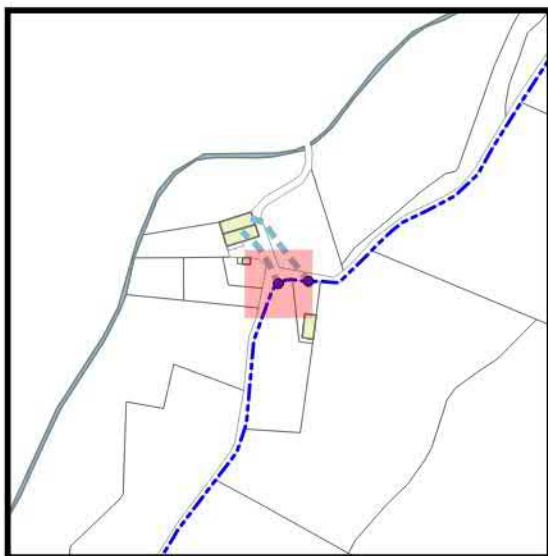
TYPE DE VANNE  
**VANNE DE BRANCHEMENT**

Coordonnées L93 -CC45

|            |            |
|------------|------------|
| EST        | NORD       |
| 1825732.77 | 4205895.83 |

|              |               |         |              |
|--------------|---------------|---------|--------------|
| LOCALISATION | ETAT_VANNE    | VISIBLE | MANOEUVRABLE |
| FRICHE       | VANNE OUVERTE | VISIBLE | OUI          |

LIEU-DIT  
**JEAN DUSSERT**



|          |            |               |            |          |            |
|----------|------------|---------------|------------|----------|------------|
| REPÈRE A | DISTANCE A | REPÈRE B      | DISTANCE B | REPÈRE C | DIST_TRI_3 |
| ARBRE    | 2.9        | BORD DE ROUTE | 0.9        |          | 0          |

**CARNET DE VANNAGE**

NUMERO DE VANNE  
**VBT\_406**


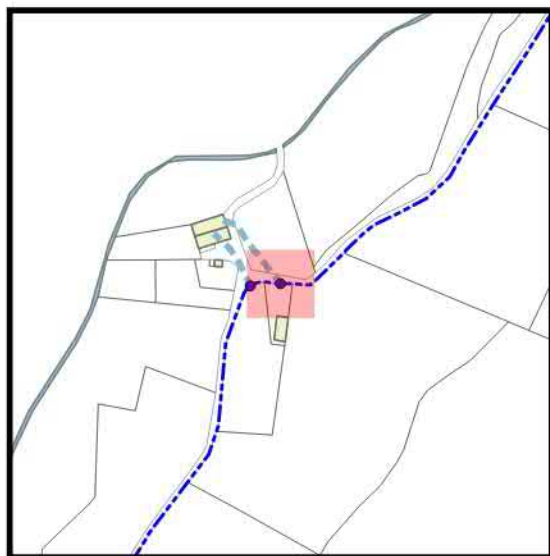
TYPE DE VANNE  
**VANNE DE BRANCHEMENT**

Coordonnées L93 -CC45

|            |            |
|------------|------------|
| EST        | NORD       |
| 1825748.53 | 4205897.03 |

|              |               |            |             |
|--------------|---------------|------------|-------------|
| LOCALISATION | ETAT_VANNE    | VISIBLE    | MANOEVRABLE |
| CHAMP        | VANNE OUVERTE | SOUS TERRE | OUI         |

LIEU-DIT  
**JEAN DUSSERT**



|          |            |               |            |          |            |
|----------|------------|---------------|------------|----------|------------|
| REPÈRE A | DISTANCE A | REPÈRE B      | DISTANCE B | REPÈRE C | DIST_TRI_3 |
| ARBRE    | 11         | BORD DE ROUTE | 12.5       |          | 0          |

**CARNET DE VANNAGE**

NUMERO DE VANNE  
**VBT\_407**

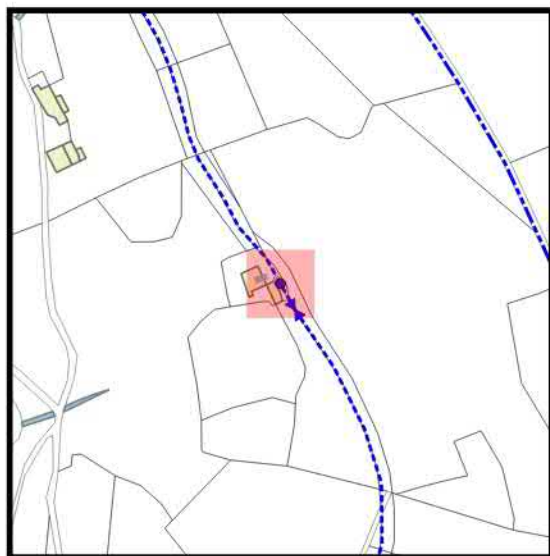
TYPE DE VANNE  
**VANNE DE BRANCHEMENT**

Coordonnées L93 -CC45

|            |            |
|------------|------------|
| EST        | NORD       |
| 1825784.73 | 4205013.05 |

|              |               |         |              |
|--------------|---------------|---------|--------------|
| LOCALISATION | ETAT_VANNE    | VISIBLE | MANOEUVRABLE |
| VOIRIE       | VANNE OUVERTE | VISIBLE | OUI          |

LIEU-DIT  
**BEAU BOUCHARD**



|                   |            |               |            |          |            |
|-------------------|------------|---------------|------------|----------|------------|
| REPÈRE A          | DISTANCE A | REPÈRE B      | DISTANCE B | REPÈRE C | DIST_TRI_3 |
| BOITE AUX LETTRES | 3.4        | ANGLE DE BATI | 3.7        |          | 0          |

**CARNET DE VANNAGE**

NUMERO DE VANNE  
**VS\_408**

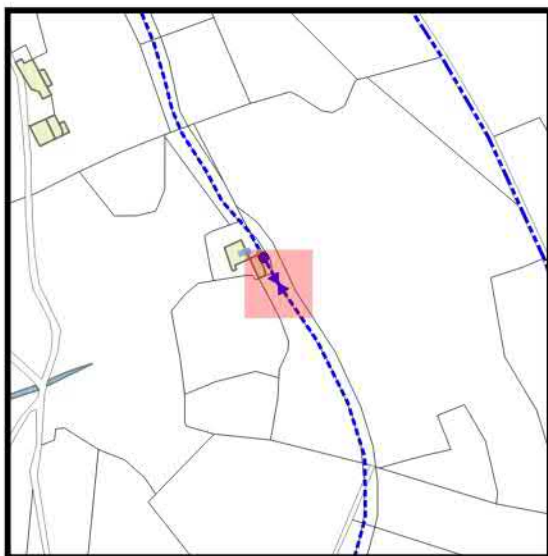
TYPE DE VANNE  
**VANNE DE SECTIONNEMENT**

Coordonnées L93 -CC45

|            |            |
|------------|------------|
| EST        | NORD       |
| 1825792.41 | 4204999.36 |

|               |               |         |              |
|---------------|---------------|---------|--------------|
| LOCALISATION  | ETAT_VANNE    | VISIBLE | MANOEUVRABLE |
| BORD DE ROUTE | VANNE OUVERTE | VISIBLE | OUI          |

LIEU-DIT  
**BEAU BOUCHARD**



|               |            |          |            |          |            |
|---------------|------------|----------|------------|----------|------------|
| REPÈRE A      | DISTANCE A | REPÈRE B | DISTANCE B | REPÈRE C | DIST_TRI_3 |
| BORD DE ROUTE | 0.65       | ARBRE    | 4.7        |          | 0          |

**CARNET DE VANNAGE**

NUMERO DE VANNE  
**VBT\_409**


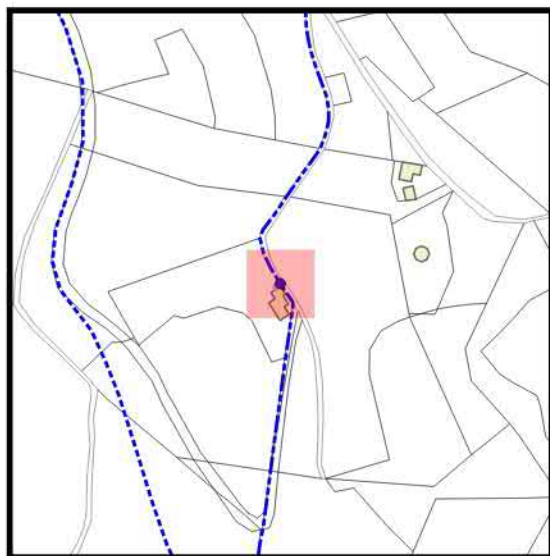
TYPE DE VANNE  
**VANNE DE BRANCHEMENT**

Coordonnées L93 -CC45

|            |            |
|------------|------------|
| EST        | NORD       |
| 1825941.56 | 4204802.38 |

|               |               |         |              |
|---------------|---------------|---------|--------------|
| LOCALISATION  | ETAT_VANNE    | VISIBLE | MANOEUVRABLE |
| BORD DE ROUTE | VANNE OUVERTE | VISIBLE | OUI          |

LIEU-DIT  
**BATI SOULET**



|               |            |               |            |          |            |
|---------------|------------|---------------|------------|----------|------------|
| REPERE A      | DISTANCE A | REPERE B      | DISTANCE B | REPERE C | DIST_TR1_3 |
| ANGLE DE BATI | 0.7        | BORD DE ROUTE | 1.15       |          | 0          |

**CARNET DE VANNAGE**

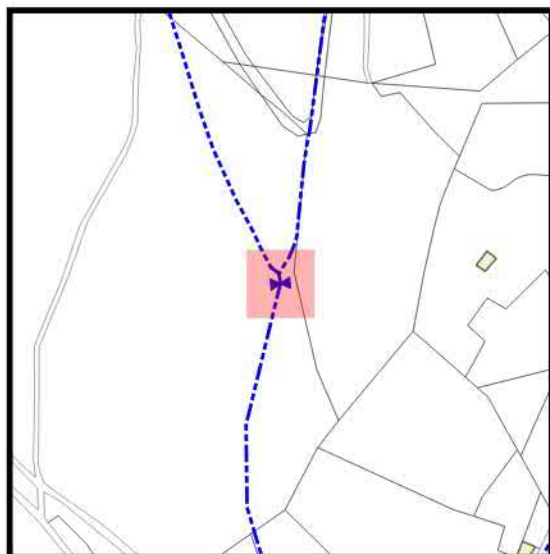
NUMERO DE VANNE  
**VS\_410**

TYPE DE VANNE  
**VANNE DE SECTIONNEMENT**

Coordonnées L93 -CC45

|            |            |
|------------|------------|
| EST        | NORD       |
| 1825917.27 | 4204594.95 |

|                      |               |         |              |                   |
|----------------------|---------------|---------|--------------|-------------------|
| LOCALISATION         | ETAT_VANNE    | VISIBLE | MANOEUVRABLE | LIEU-DIT          |
| CHEMIN NON GOUDRONNE | VANNE OUVERTE | VISIBLE | OUI          | <b>CHAMP LONG</b> |



|          |            |               |            |          |            |
|----------|------------|---------------|------------|----------|------------|
| REPÈRE A | DISTANCE A | REPÈRE B      | DISTANCE B | REPÈRE C | DIST_TRI_3 |
| REGARD   | 4.3        | BORD DE ROUTE | 3.25       |          | 0          |

**CARNET DE VANNAGE**

NUMERO DE VANNE  
**VS\_413**

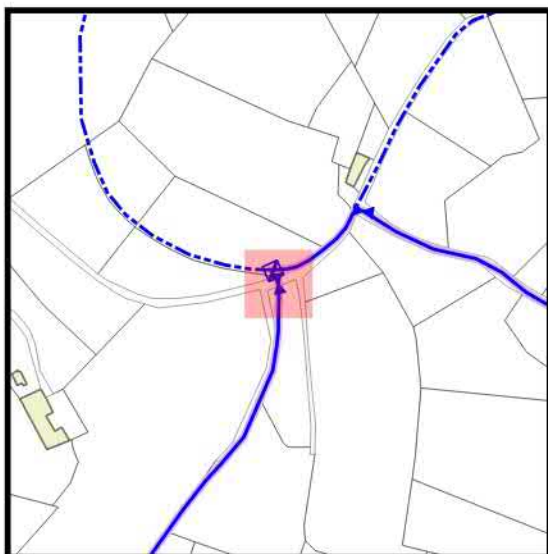
TYPE DE VANNE  
**VANNE DE SECTIONNEMENT**

Coordonnées L93 -CC45

|            |            |
|------------|------------|
| EST        | NORD       |
| 1826003.27 | 4204390.99 |

|                      |               |         |              |
|----------------------|---------------|---------|--------------|
| LOCALISATION         | ETAT_VANNE    | VISIBLE | MANOEUVRABLE |
| CHEMIN NON GOUDRONNE | VANNE OUVERTE | VISIBLE | OUI          |

LIEU-DIT  
**LE SERRE DU BOUCHET**



|              |            |              |            |          |            |
|--------------|------------|--------------|------------|----------|------------|
| REPERE A     | DISTANCE A | REPERE B     | DISTANCE B | REPERE C | DIST_TRI_3 |
| ANGLE PLAQUE | 2          | ANGLE PLAQUE | 2.8        |          | 0          |

**CARNET DE VANNAGE**

NUMERO DE VANNE  
**VBT\_414**

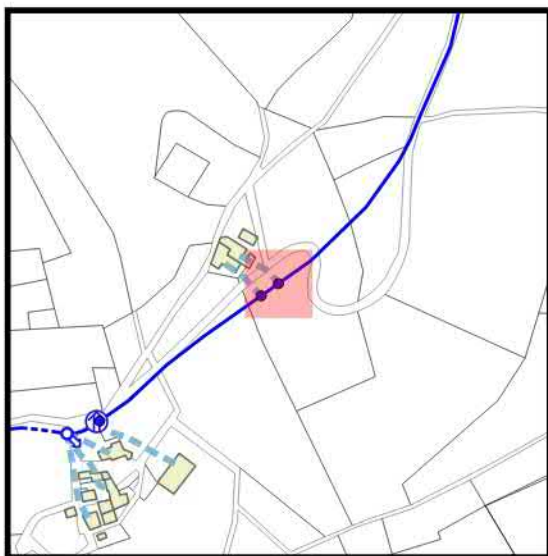
TYPE DE VANNE  
**VANNE DE BRANCHEMENT**

Coordonnées L93 -CC45

|            |            |
|------------|------------|
| EST        | NORD       |
| 1826310.52 | 4204622.39 |

|              |               |         |              |
|--------------|---------------|---------|--------------|
| LOCALISATION | ETAT_VANNE    | VISIBLE | MANOEUVRABLE |
| CHAMP        | VANNE OUVERTE | VISIBLE | OUI          |

LIEU-DIT  
**LE PEYRET**



|            |            |          |            |          |            |
|------------|------------|----------|------------|----------|------------|
| REPÈRE A   | DISTANCE A | REPÈRE B | DISTANCE B | REPÈRE C | DIST_TRI_3 |
| POTEAU EDF | 7.45       | CLOTURE  | 6.6        |          | 0          |

**CARNET DE VANNAGE**

NUMERO DE VANNE  
**VBT\_415**

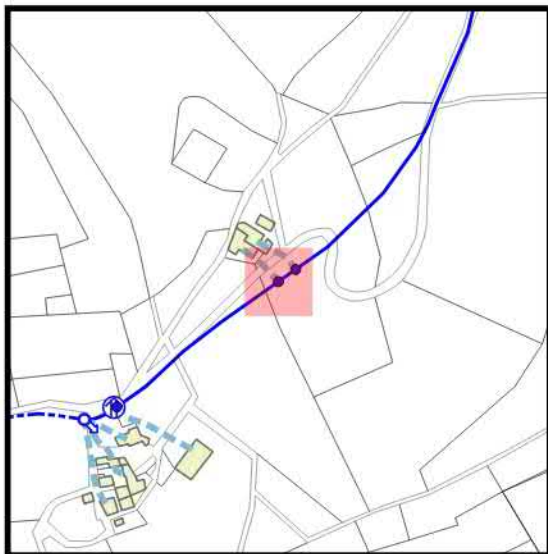
TYPE DE VANNE  
**VANNE DE BRANCHEMENT**

Coordonnées L93 -CC45

|            |            |
|------------|------------|
| EST        | NORD       |
| 1826301.47 | 4204616.01 |

|              |               |              |             |
|--------------|---------------|--------------|-------------|
| LOCALISATION | ETAT_VANNE    | VISIBLE      | MANOEVRABLE |
| CHAMP        | VANNE OUVERTE | NON LOCALISE | OUI         |

LIEU-DIT  
**LE PEYRET**



|          |            |          |            |          |            |
|----------|------------|----------|------------|----------|------------|
| REPERE A | DISTANCE A | REPERE B | DISTANCE B | REPERE C | DIST_TRI_3 |
|----------|------------|----------|------------|----------|------------|

**CARNET DE VANNAGE**

NUMERO DE VANNE  
**VS\_416**

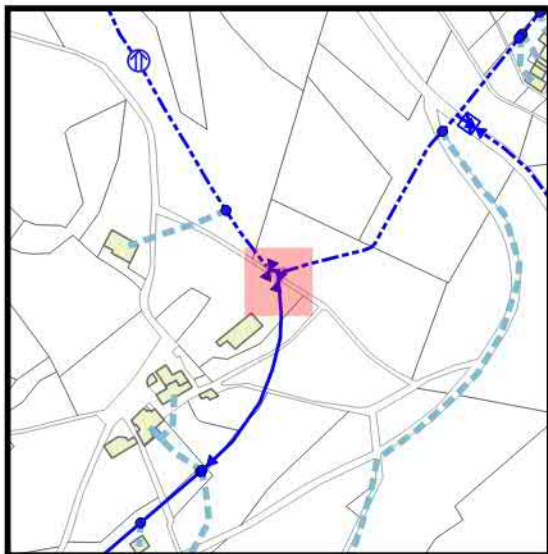
TYPE DE VANNE  
**VANNE DE SECTIONNEMENT**

Coordonnées L93 -CC45

|            |            |
|------------|------------|
| EST        | NORD       |
| 1826620.82 | 4205098.99 |

|              |               |         |              |
|--------------|---------------|---------|--------------|
| LOCALISATION | ETAT_VANNE    | VISIBLE | MANOEUVRABLE |
| PRIVE        | VANNE OUVERTE | VISIBLE | OUI          |

LIEU-DIT  
**LE MONT**



|          |            |          |            |          |            |
|----------|------------|----------|------------|----------|------------|
| REPÈRE A | DISTANCE A | REPÈRE B | DISTANCE B | REPÈRE C | DIST_TRI_3 |
| VANNE    | 1.95       | MUR      | 2.5        |          | 0          |

**CARNET DE VANNAGE**

NUMERO DE VANNE  
**VS\_417**

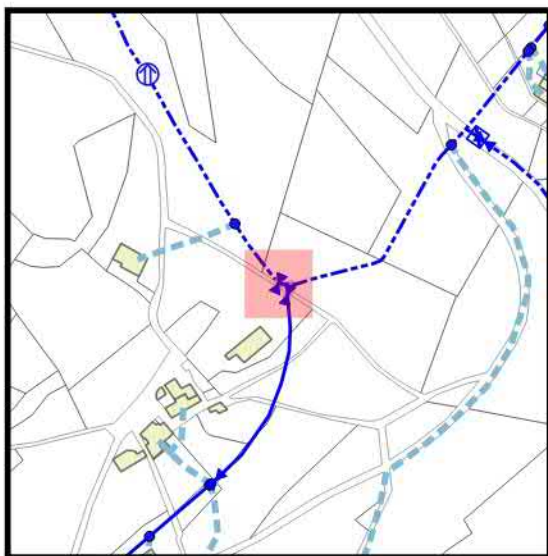
TYPE DE VANNE  
**VANNE DE SECTIONNEMENT**

Coordonnées L93 -CC45

|            |            |
|------------|------------|
| EST        | NORD       |
| 1826616.11 | 4205105.02 |

|              |             |         |              |
|--------------|-------------|---------|--------------|
| LOCALISATION | ETAT_VANNE  | VISIBLE | MANOEUVRABLE |
| PRIVE        | VANNE FERME | VISIBLE | OUI          |

LIEU-DIT  
**LA COTE**



|          |            |          |            |          |            |
|----------|------------|----------|------------|----------|------------|
| REPÈRE A | DISTANCE A | REPÈRE B | DISTANCE B | REPÈRE C | DIST_TRI_3 |
| MUR      | 2.4        | VANNE    | 1.95       |          | 0          |

**CARNET DE VANNAGE**

NUMERO DE VANNE  
**VBT\_418**

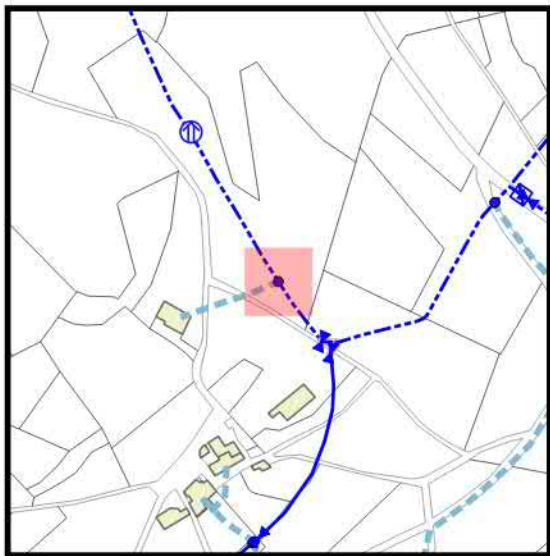
TYPE DE VANNE  
**VANNE DE BRANCHEMENT**

Coordonnées L93 -CC45

|            |            |
|------------|------------|
| EST        | NORD       |
| 1826593.35 | 4205136.36 |

|              |               |         |             |
|--------------|---------------|---------|-------------|
| LOCALISATION | ETAT_VANNE    | VISIBLE | MANOEVRABLE |
| CHAMP        | VANNE OUVERTE | VISIBLE | OUI         |

LIEU-DIT  
**LA COTE**



|              |            |               |            |          |            |
|--------------|------------|---------------|------------|----------|------------|
| REPERE A     | DISTANCE A | REPERE B      | DISTANCE B | REPERE C | DIST_TRI_3 |
| ANGLE DE MUR | 6.5        | PIQUE CLOTURE | 4.05       |          | 0          |

**CARNET DE VANNAGE**

NUMERO DE VANNE  
**VS\_419**

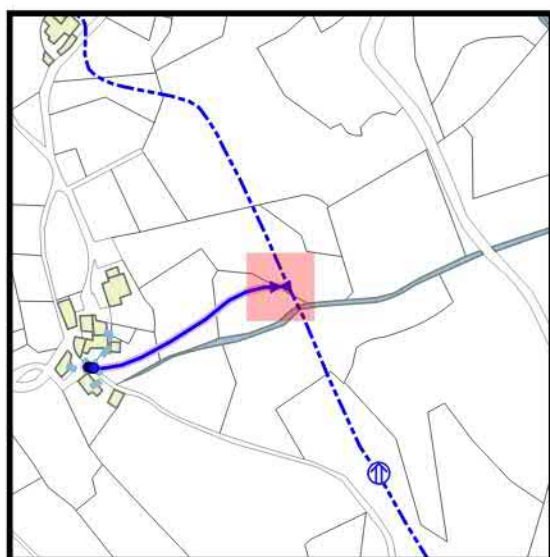
TYPE DE VANNE  
**VANNE DE SECTIONNEMENT**

Coordonnées L93 -CC45

|            |            |
|------------|------------|
| EST        | NORD       |
| 1826495.89 | 4205312.69 |

|              |               |         |              |
|--------------|---------------|---------|--------------|
| LOCALISATION | ETAT_VANNE    | VISIBLE | MANOEUVRABLE |
| CHAMP        | VANNE OUVERTE | VISIBLE | OUI          |

LIEU-DIT  
**LES VINGTNOUX**



|              |            |              |            |          |            |
|--------------|------------|--------------|------------|----------|------------|
| REPÈRE A     | DISTANCE A | REPÈRE B     | DISTANCE B | REPÈRE C | DIST_TRI_3 |
| ANGLE DE MUR | 9.75       | ANGLE DE MUR | 9.55       |          | 0          |

**CARNET DE VANNAGE**

NUMERO DE VANNE  
**VBT\_420**

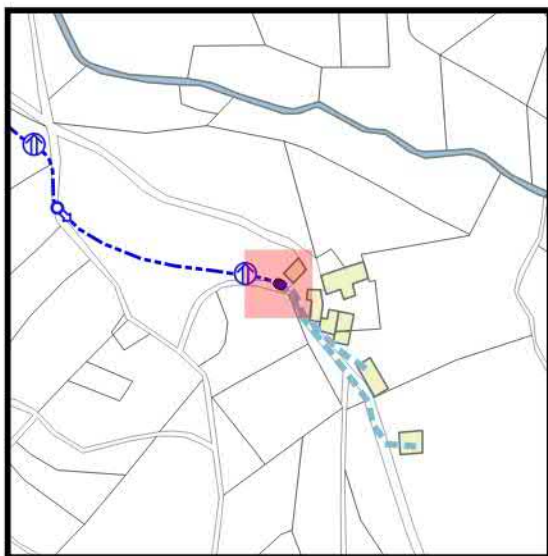
TYPE DE VANNE  
**VANNE DE BRANCHEMENT**

Coordonnées L93 -CC45

|            |            |
|------------|------------|
| EST        | NORD       |
| 1827540.85 | 4204955.47 |

|               |               |         |              |
|---------------|---------------|---------|--------------|
| LOCALISATION  | ETAT_VANNE    | VISIBLE | MANOEUVRABLE |
| BORD DE ROUTE | VANNE OUVERTE | VISIBLE | OUI          |

LIEU-DIT  
**LEYRILIE**



|               |            |             |            |          |            |
|---------------|------------|-------------|------------|----------|------------|
| REPERE A      | DISTANCE A | REPERE B    | DISTANCE B | REPERE C | DIST_TRI_3 |
| ANGLE DE BATI | 5.35       | ANGLE PORTE | 4.45       | VANNE    | 0.3        |

**CARNET DE VANNAGE**

NUMERO DE VANNE  
**VBT\_421**


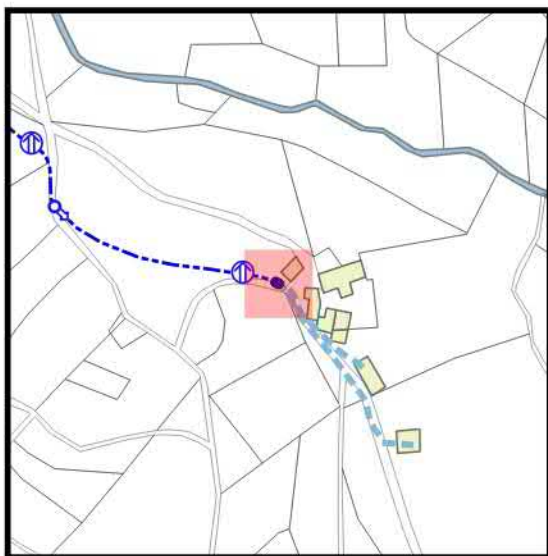
TYPE DE VANNE  
**VANNE DE BRANCHEMENT**

Coordonnées L93 -CC45

|            |            |
|------------|------------|
| EST        | NORD       |
| 1827542.24 | 4204954.75 |

|               |               |         |              |
|---------------|---------------|---------|--------------|
| LOCALISATION  | ETAT_VANNE    | VISIBLE | MANOEUVRABLE |
| BORD DE ROUTE | VANNE OUVERTE | VISIBLE | OUI          |

LIEU-DIT  
**LEYRILIE**



|               |            |             |            |          |            |
|---------------|------------|-------------|------------|----------|------------|
| REPERE A      | DISTANCE A | REPERE B    | DISTANCE B | REPERE C | DIST_TRI_3 |
| ANGLE DE BATI | 5.4        | ANGLE PORTE | 2.8        |          | 0          |

**CARNET DE VANNAGE**

NUMERO DE VANNE  
**VID\_422**


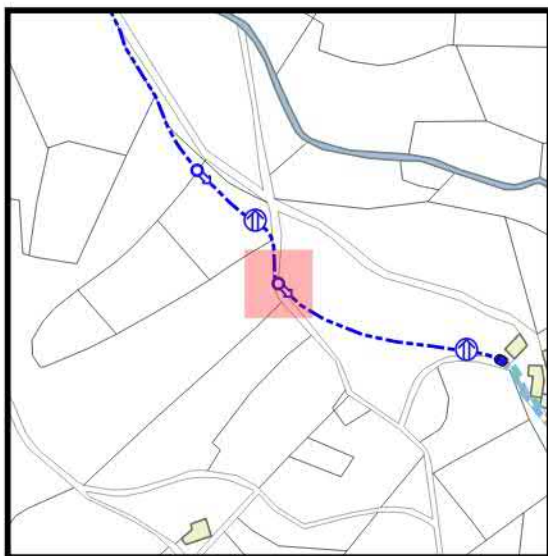
TYPE DE VANNE  
**VANNE DE VIDANGE**

Coordonnées L93 -CC45

|            |            |
|------------|------------|
| EST        | NORD       |
| 1827424.86 | 4204995.24 |

|               |             |         |              |
|---------------|-------------|---------|--------------|
| LOCALISATION  | ETAT_VANNE  | VISIBLE | MANOEUVRABLE |
| BORD DE ROUTE | VANNE FERME | VISIBLE | OUI          |

LIEU-DIT  
**LES FOSSES**



|               |            |          |            |          |            |
|---------------|------------|----------|------------|----------|------------|
| REPÈRE A      | DISTANCE A | REPÈRE B | DISTANCE B | REPÈRE C | DIST_TRL_3 |
| BORD DE ROUTE | 0.75       | CLOTURE  | 0.55       |          | 0          |

**CARNET DE VANNAGE**

NUMERO DE VANNE  
**VID\_423**


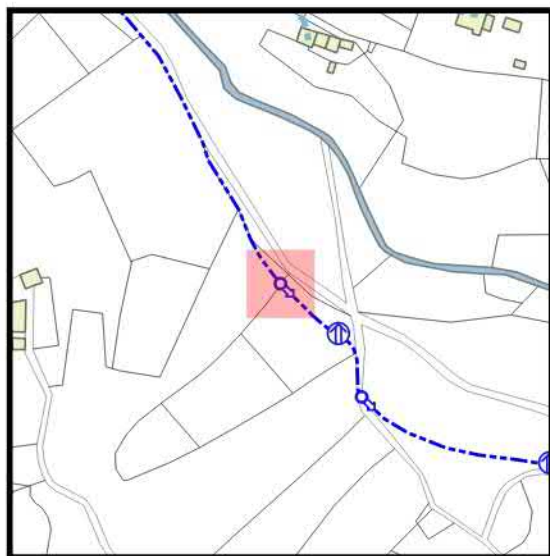
TYPE DE VANNE  
**VANNE DE VIDANGE**

Coordonnées L93 -CC45

|            |            |
|------------|------------|
| EST        | NORD       |
| 1827382.24 | 4205054.68 |

|               |             |         |              |
|---------------|-------------|---------|--------------|
| LOCALISATION  | ETAT_VANNE  | VISIBLE | MANOEUVRABLE |
| BORD DE ROUTE | VANNE FERME | VISIBLE | OUI          |

LIEU-DIT  
**LES FOSSES**



|               |            |          |            |          |            |
|---------------|------------|----------|------------|----------|------------|
| REPÈRE A      | DISTANCE A | REPÈRE B | DISTANCE B | REPÈRE C | DIST_TRI_3 |
| BORD DE ROUTE | 1.05       | CLOTURE  | 0.6        |          | 0          |

**CARNET DE VANNAGE**

NUMERO DE VANNE  
**VBT\_424**

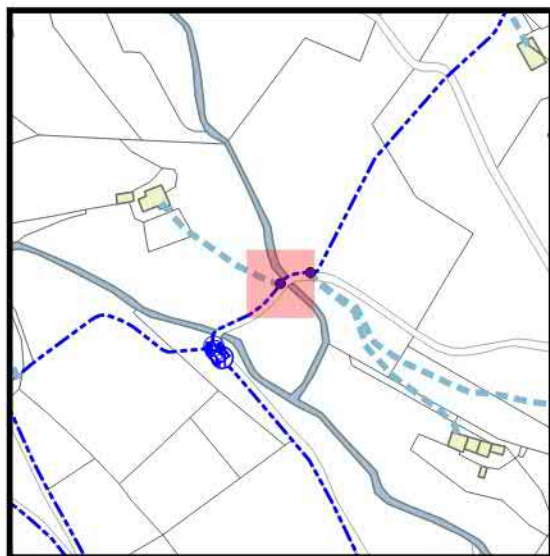
TYPE DE VANNE  
**VANNE DE BRANCHEMENT**

Coordonnées L93 -CC45

|         |            |
|---------|------------|
| EST     | NORD       |
| 1827303 | 4205266,94 |

|               |               |         |              |
|---------------|---------------|---------|--------------|
| LOCALISATION  | ETAT_VANNE    | VISIBLE | MANOEUVRABLE |
| BORD DE ROUTE | VANNE OUVERTE | VISIBLE | OUI          |

LIEU-DIT  
**LA PEYRONNE**



|               |            |          |            |          |            |
|---------------|------------|----------|------------|----------|------------|
| REPÈRE A      | DISTANCE A | REPÈRE B | DISTANCE B | REPÈRE C | DIST_TRI_3 |
| BORD DE ROUTE | 1.25       | PANNEAU  | 3          |          | 0          |

**CARNET DE VANNAGE**

NUMERO DE VANNE  
**VBT\_425**

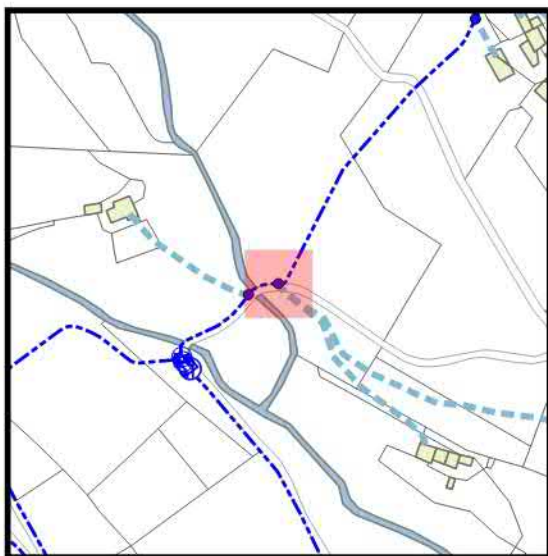
TYPE DE VANNE  
**VANNE DE BRANCHEMENT**

Coordonnées L93 -CC45

|           |            |
|-----------|------------|
| EST       | NORD       |
| 1827318.7 | 4205272.76 |

|               |               |         |              |
|---------------|---------------|---------|--------------|
| LOCALISATION  | ETAT_VANNE    | VISIBLE | MANOEUVRABLE |
| BORD DE ROUTE | VANNE OUVERTE | VISIBLE | OUI          |

LIEU-DIT  
**COIN LE HAUT**



|          |            |               |            |          |            |
|----------|------------|---------------|------------|----------|------------|
| REPÈRE A | DISTANCE A | REPÈRE B      | DISTANCE B | REPÈRE C | DIST_TRI_3 |
| CLOTURE  | 3          | BORD DE ROUTE | 2.45       |          | 0          |

**CARNET DE VANNAGE**

NUMERO DE VANNE  
**VBT\_426**

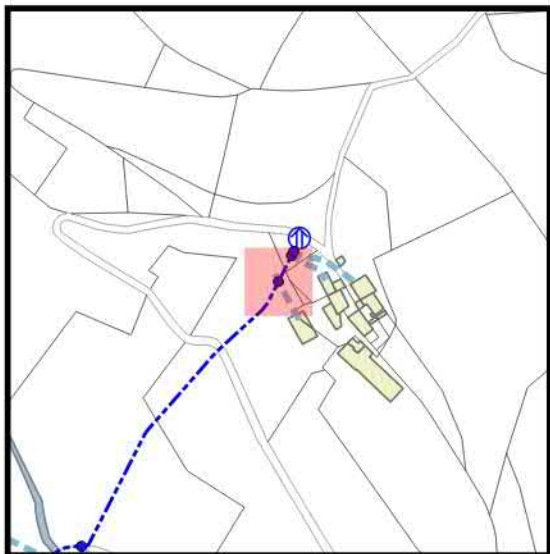
TYPE DE VANNE  
**VANNE DE BRANCHEMENT**

Coordonnées L93 -CC45

|            |            |
|------------|------------|
| EST        | NORD       |
| 1827422.06 | 4205411.58 |

|              |               |         |              |
|--------------|---------------|---------|--------------|
| LOCALISATION | ETAT_VANNE    | VISIBLE | MANOEUVRABLE |
| PRIVE        | VANNE OUVERTE | VISIBLE | OUI          |

LIEU-DIT  
**COIN LE HAUT**



|          |            |          |            |          |            |
|----------|------------|----------|------------|----------|------------|
| REPÈRE A | DISTANCE A | REPÈRE B | DISTANCE B | REPÈRE C | DIST_TRI_3 |
| REGARD   | 2.3        | COMPTEUR | 2.05       |          | 0          |

**CARNET DE VANNAGE**

NUMERO DE VANNE  
**VBT\_427**


TYPE DE VANNE  
**VANNE DE BRANCHEMENT**

Coordonnées L93 -CC45

|            |            |
|------------|------------|
| EST        | NORD       |
| 1827428.95 | 4205425.25 |

|              |               |         |              |
|--------------|---------------|---------|--------------|
| LOCALISATION | ETAT_VANNE    | VISIBLE | MANOEUVRABLE |
| CHAMP        | VANNE OUVERTE | VISIBLE | OUI          |

LIEU-DIT  
**COIN LE HAUT**



|          |            |          |            |          |            |
|----------|------------|----------|------------|----------|------------|
| REPÈRE A | DISTANCE A | REPÈRE B | DISTANCE B | REPÈRE C | DIST_TRI_3 |
| ARBRE    | 5.3        | COMPTEUR | 3.15       |          | 0          |

**CARNET DE VANNAGE**

NUMERO DE VANNE  
**VBT\_428**

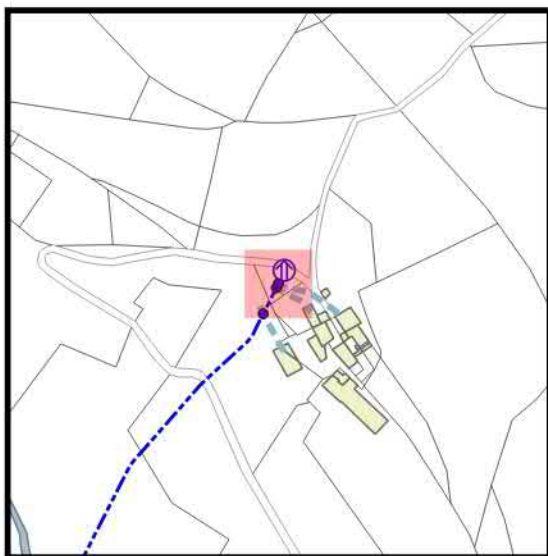
TYPE DE VANNE  
**VANNE DE BRANCHEMENT**

Coordonnées L93 -CC45

|            |            |
|------------|------------|
| EST        | NORD       |
| 1827430.03 | 4205427.41 |

|              |               |         |              |
|--------------|---------------|---------|--------------|
| LOCALISATION | ETAT_VANNE    | VISIBLE | MANOEUVRABLE |
| CHAMP        | VANNE OUVERTE | VISIBLE | OUI          |

LIEU-DIT  
**COIN LE HAUT**



|          |            |          |            |          |            |
|----------|------------|----------|------------|----------|------------|
| REPÈRE A | DISTANCE A | REPÈRE B | DISTANCE B | REPÈRE C | DIST_TRI_3 |
| VANNE    | 0.45       | COMPTEUR | 3.1        |          | 0          |

**CARNET DE VANNAGE**

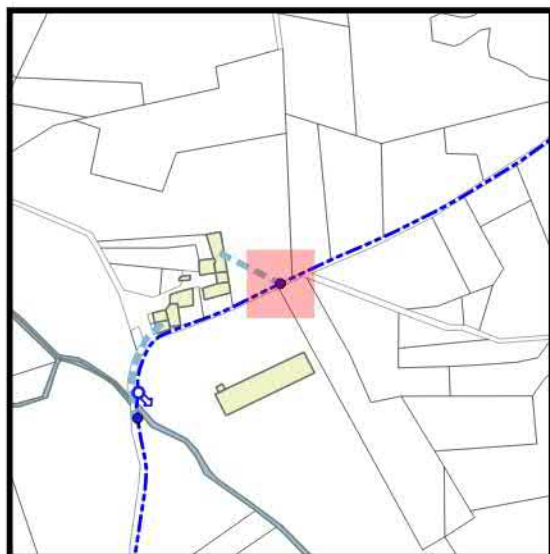
NUMERO DE VANNE  
**VBT\_429**

TYPE DE VANNE  
**VANNE DE BRANCHEMENT**

Coordonnées L93 -CC45

|            |            |
|------------|------------|
| EST        | NORD       |
| 1826820.86 | 4205433.57 |

|                      |               |            |          |                   |
|----------------------|---------------|------------|----------|-------------------|
| LOCALISATION         | ETAT_VANNE    | VISIBLE    | MANOEUVR | LIEU-DIT          |
| CHEMIN NON GOUDRONNE | VANNE OUVERTE | SOUS TERRE | OUI      | <b>LES FAURES</b> |



|          |            |              |            |          |            |
|----------|------------|--------------|------------|----------|------------|
| REPÈRE A | DISTANCE A | REPÈRE B     | DISTANCE B | REPÈRE C | DIST_TRI_3 |
| COMPTEUR | 5.9        | ANGLE DE MUR | 6.7        |          | 0          |

**CARNET DE VANNAGE**

NUMERO DE VANNE  
**VBT\_430**

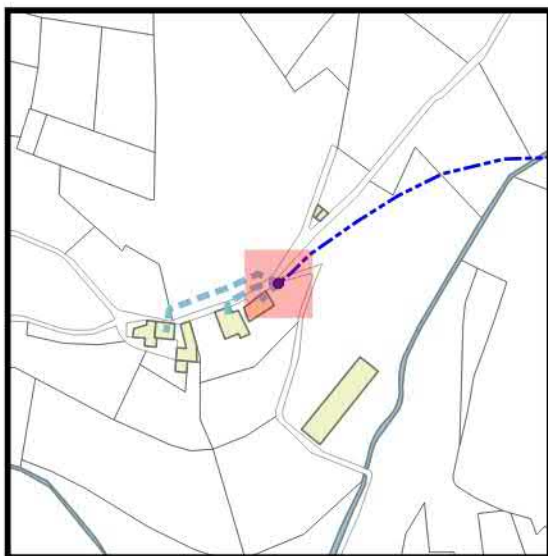
TYPE DE VANNE  
**VANNE DE BRANCHEMENT**

Coordonnées L93 -CC45

|           |            |
|-----------|------------|
| EST       | NORD       |
| 1824699.4 | 4204677.56 |

|               |               |         |              |
|---------------|---------------|---------|--------------|
| LOCALISATION  | ETAT_VANNE    | VISIBLE | MANOEUVRABLE |
| BORD DE ROUTE | VANNE OUVERTE | VISIBLE | OUI          |

LIEU-DIT  
**ROMPION**



|          |            |          |            |               |            |
|----------|------------|----------|------------|---------------|------------|
| REPERE A | DISTANCE A | REPERE B | DISTANCE B | REPERE C      | DIST_TRL_3 |
| ARBRE    | 1.6        | COMPTEUR | 0.7        | BORD DE ROUTE | 1.9        |

**CARNET DE VANNAGE**

NUMERO DE VANNE  
**VBT\_431**

TYPE DE VANNE  
**VANNE DE BRANCHEMENT**

Coordonnées L93 -CC45

|            |            |
|------------|------------|
| EST        | NORD       |
| 1825969.06 | 4203798.15 |

|               |               |         |              |
|---------------|---------------|---------|--------------|
| LOCALISATION  | ETAT_VANNE    | VISIBLE | MANOEUVRABLE |
| BORD DE ROUTE | VANNE OUVERTE | VISIBLE | OUI          |

LIEU-DIT  
**MAYRES**



|               |            |          |            |          |            |
|---------------|------------|----------|------------|----------|------------|
| REPÈRE A      | DISTANCE A | REPÈRE B | DISTANCE B | REPÈRE C | DIST_TRI_3 |
| BORD DE ROUTE | 0.3        | MUR      | 3          |          | 0          |

**CARNET DE VANNAGE**

NUMERO DE VANNE  
**VBT\_432**

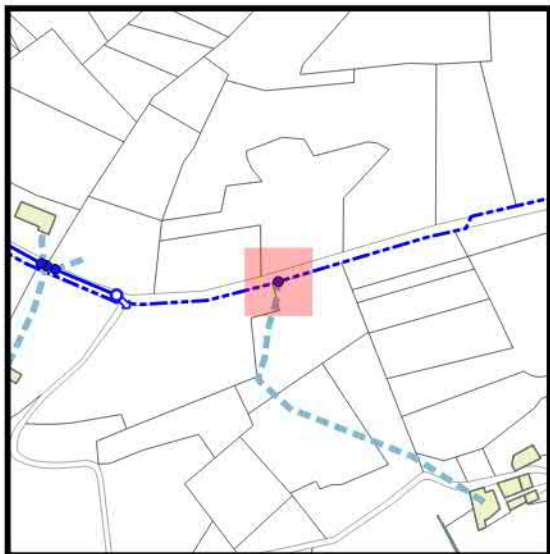
TYPE DE VANNE  
**VANNE DE BRANCHEMENT**

Coordonnées L93 -CC45

|            |            |
|------------|------------|
| EST        | NORD       |
| 1825714.29 | 4203728.81 |

|               |               |         |              |
|---------------|---------------|---------|--------------|
| LOCALISATION  | ETAT_VANNE    | VISIBLE | MANOEUVRABLE |
| BORD DE ROUTE | VANNE OUVERTE | VISIBLE | OUI          |

LIEU-DIT  
**LE CROS**



|          |            |               |            |          |            |
|----------|------------|---------------|------------|----------|------------|
| REPERE A | DISTANCE A | REPERE B      | DISTANCE B | REPERE C | DIST_TRI_3 |
| MUR      | 5.3        | BORD DE ROUTE | 1.4        |          | 0          |

**CARNET DE VANNAGE**

NUMERO DE VANNE  
**VID\_433**


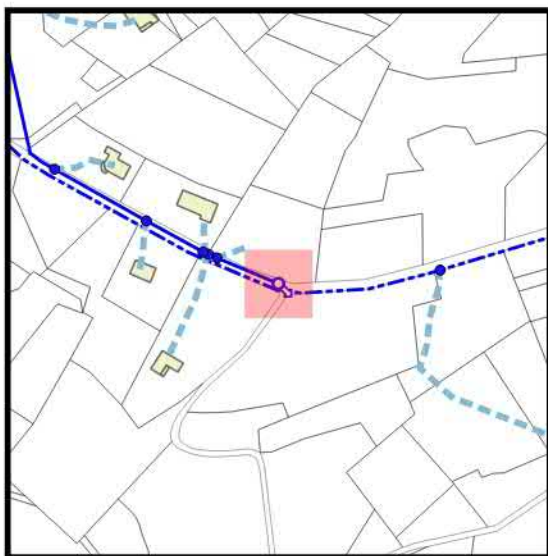
TYPE DE VANNE  
**VANNE DE VIDANGE**

Coordonnées L93 -CC45

|            |            |
|------------|------------|
| EST        | NORD       |
| 1825629.42 | 4203721.71 |

|              |             |         |             |
|--------------|-------------|---------|-------------|
| LOCALISATION | ETAT_VANNE  | VISIBLE | MANOEVRABLE |
| VOIRIE       | VANNE FERME | VISIBLE | OUI         |

LIEU-DIT  
**LE CROS**



|          |            |                |            |               |            |
|----------|------------|----------------|------------|---------------|------------|
| REPÈRE A | DISTANCE A | REPÈRE B       | DISTANCE B | REPÈRE C      | DIST_TRI_3 |
| MUR      | 4.3        | POTEAU TELECOM | 4.15       | BORD DE ROUTE | 0.35       |

**CARNET DE VANNAGE**

NUMERO DE VANNE  
**VBT\_434**

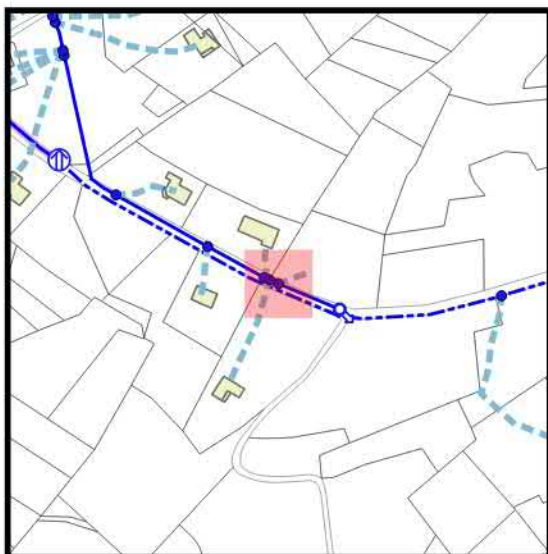
TYPE DE VANNE  
**VANNE DE BRANCHEMENT**

Coordonnées L93 -CC45

|            |            |
|------------|------------|
| EST        | NORD       |
| 1825597.28 | 4203735.17 |

|              |               |         |              |
|--------------|---------------|---------|--------------|
| LOCALISATION | ETAT_VANNE    | VISIBLE | MANOEUVRABLE |
| VOIRIE       | VANNE OUVERTE | VISIBLE | OUI          |

LIEU-DIT  
**LE CROS**



|          |            |          |            |          |            |
|----------|------------|----------|------------|----------|------------|
| REPÈRE A | DISTANCE A | REPÈRE B | DISTANCE B | REPÈRE C | DIST_TRI_3 |
| PILIER   | 5.5        | PILIER   | 7.6        |          | 0          |

**CARNET DE VANNAGE**

NUMERO DE VANNE  
**VBT\_435**

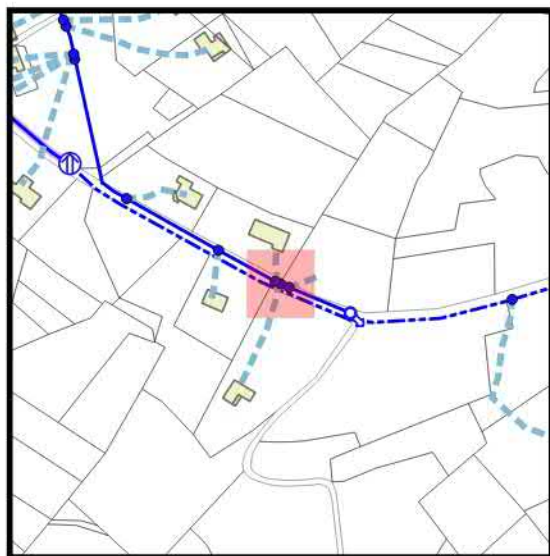
TYPE DE VANNE  
**VANNE DE BRANCHEMENT**

Coordonnées L93 -CC45

|            |            |
|------------|------------|
| EST        | NORD       |
| 1825592.71 | 4203737.12 |

|              |               |             |              |
|--------------|---------------|-------------|--------------|
| LOCALISATION | ETAT_VANNE    | VISIBLE     | MANOEUVRABLE |
| VOIRIE       | VANNE OUVERTE | SOUS ENROBE | OUI          |

LIEU-DIT  
**LE CROS**



|          |            |          |            |          |            |
|----------|------------|----------|------------|----------|------------|
| REPÈRE A | DISTANCE A | REPÈRE B | DISTANCE B | REPÈRE C | DIST_TRI_3 |
| PILIER   | 5.7        | PILIER   | 7.25       |          | 0          |

**CARNET DE VANNAGE**

NUMERO DE VANNE  
**VBT\_436**


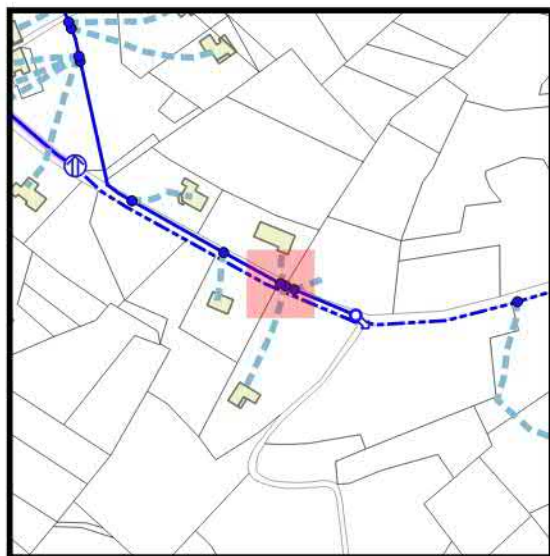
TYPE DE VANNE  
**VANNE DE BRANCHEMENT**

Coordonnées L93 -CC45

|            |            |
|------------|------------|
| EST        | NORD       |
| 1825589.92 | 4203738.31 |

|              |               |             |              |
|--------------|---------------|-------------|--------------|
| LOCALISATION | ETAT_VANNE    | VISIBLE     | MANOEUVRABLE |
| VOIRIE       | VANNE OUVERTE | SOUS ENROBE | OUI          |

LIEU-DIT  
**LE CROS**



|                |            |          |            |          |            |
|----------------|------------|----------|------------|----------|------------|
| REPÈRE A       | DISTANCE A | REPÈRE B | DISTANCE B | REPÈRE C | DIST_TRI_3 |
| POTEAU TELECOM | 3.5        | VANNE    | 1.25       |          | 0          |

**CARNET DE VANNAGE**

NUMERO DE VANNE  
**VBT\_437**


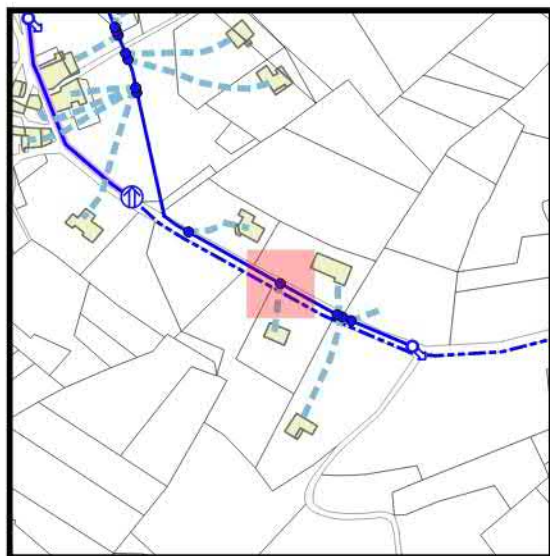
TYPE DE VANNE  
**VANNE DE BRANCHEMENT**

Coordonnées L93 -CC45

|            |            |
|------------|------------|
| EST        | NORD       |
| 1825560.16 | 4203754.63 |

|              |               |             |              |
|--------------|---------------|-------------|--------------|
| LOCALISATION | ETAT_VANNE    | VISIBLE     | MANOEUVRABLE |
| VOIRIE       | VANNE OUVERTE | SOUS ENROBE | OUI          |

LIEU-DIT  
**LE CROS**



|                |            |              |            |          |            |
|----------------|------------|--------------|------------|----------|------------|
| REPÈRE A       | DISTANCE A | REPÈRE B     | DISTANCE B | REPÈRE C | DIST_TRI_3 |
| POTEAU TELECOM | 2.9        | ANGLE DE MUR | 5.3        |          | 0          |

**CARNET DE VANNAGE**

NUMERO DE VANNE  
**VBT\_438**


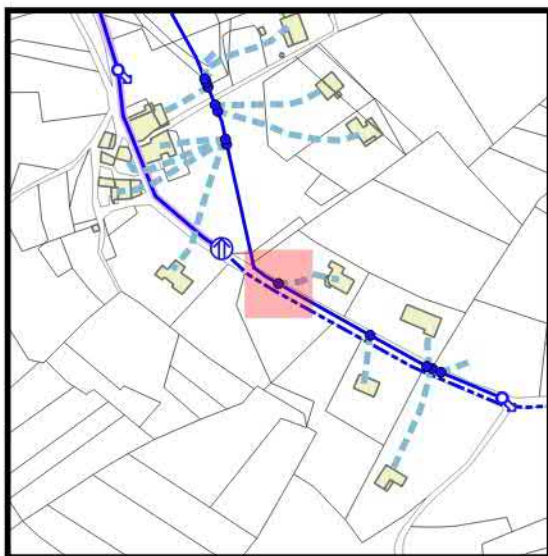
TYPE DE VANNE  
**VANNE DE BRANCHEMENT**

Coordonnées L93 -CC45

|            |            |
|------------|------------|
| EST        | NORD       |
| 1825512.05 | 4203781.73 |

|              |               |             |              |
|--------------|---------------|-------------|--------------|
| LOCALISATION | ETAT_VANNE    | VISIBLE     | MANOEUVRABLE |
| VOIRIE       | VANNE OUVERTE | SOUS ENROBE | OUI          |

LIEU-DIT  
**LE CROS**



|                |            |                   |            |          |            |
|----------------|------------|-------------------|------------|----------|------------|
| REPÈRE A       | DISTANCE A | REPÈRE B          | DISTANCE B | REPÈRE C | DIST_TRI_3 |
| POTEAU TELECOM | 3.65       | BOITE AUX LETTRES | 12.5       |          | 0          |

**CARNET DE VANNAGE**

NUMERO DE VANNE  
**VBT\_439**

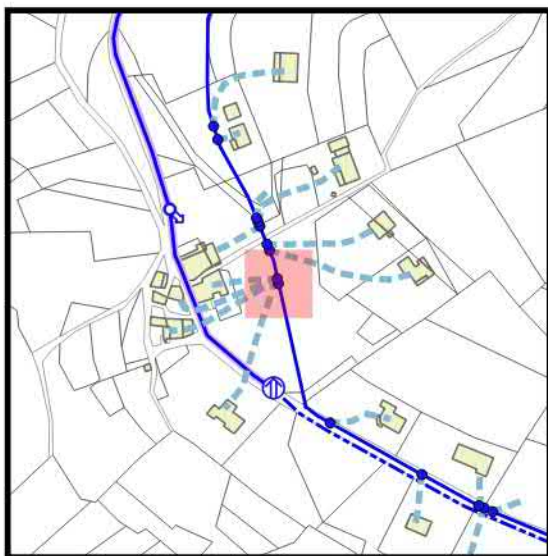
TYPE DE VANNE  
**VANNE DE BRANCHEMENT**

Coordonnées L93 -CC45

|            |           |
|------------|-----------|
| EST        | NORD      |
| 1825484.85 | 4203854.8 |

|              |               |         |              |
|--------------|---------------|---------|--------------|
| LOCALISATION | ETAT_VANNE    | VISIBLE | MANOEUVRABLE |
| CHAMP        | VANNE OUVERTE | VISIBLE | OUI          |

LIEU-DIT  
**LE CROS**



|          |            |          |            |          |            |
|----------|------------|----------|------------|----------|------------|
| REPÈRE A | DISTANCE A | REPÈRE B | DISTANCE B | REPÈRE C | DIST_TRI_3 |
| VANNE    | 0.85       | ARBRE    | 5.9        |          | 0          |

**CARNET DE VANNAGE**

NUMERO DE VANNE  
**VBT\_440**

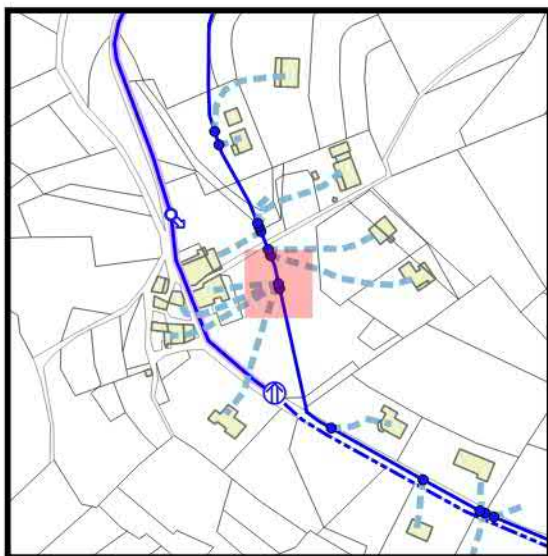
TYPE DE VANNE  
**VANNE DE BRANCHEMENT**

Coordonnées L93 -CC45

|            |            |
|------------|------------|
| EST        | NORD       |
| 1825484.28 | 4203857.52 |

|              |               |         |              |
|--------------|---------------|---------|--------------|
| LOCALISATION | ETAT_VANNE    | VISIBLE | MANOEUVRABLE |
| CHAMP        | VANNE OUVERTE | VISIBLE | OUI          |

LIEU-DIT  
**LE CROS**



|          |            |          |            |          |            |
|----------|------------|----------|------------|----------|------------|
| REPÈRE A | DISTANCE A | REPÈRE B | DISTANCE B | REPÈRE C | DIST_TRI_3 |
| COMPTEUR | 1.3        | COMPTEUR | 2          |          | 0          |

**CARNET DE VANNAGE**

NUMERO DE VANNE  
**VBT\_441**

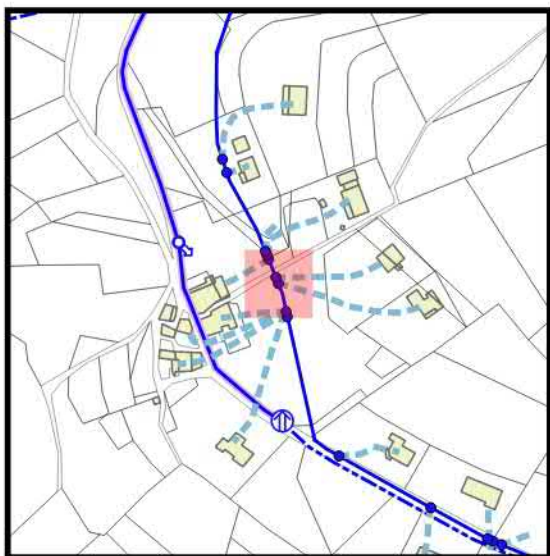
TYPE DE VANNE  
**VANNE DE BRANCHEMENT**

Coordonnées L93 -CC45

|            |            |
|------------|------------|
| EST        | NORD       |
| 1825480.22 | 4203872.15 |

|              |               |         |              |
|--------------|---------------|---------|--------------|
| LOCALISATION | ETAT_VANNE    | VISIBLE | MANOEUVRABLE |
| CHAMP        | VANNE OUVERTE | VISIBLE | OUI          |

LIEU-DIT  
**LE CROS**



|          |            |          |            |                |            |
|----------|------------|----------|------------|----------------|------------|
| REPERE A | DISTANCE A | REPERE B | DISTANCE B | REPERE C       | DIST_TRI_3 |
| VANNE    | 0.45       | COMPTEUR | 1.4        | POTEAU TELECOM | 1.1        |

**CARNET DE VANNAGE**

NUMERO DE VANNE  
**VBT\_442**


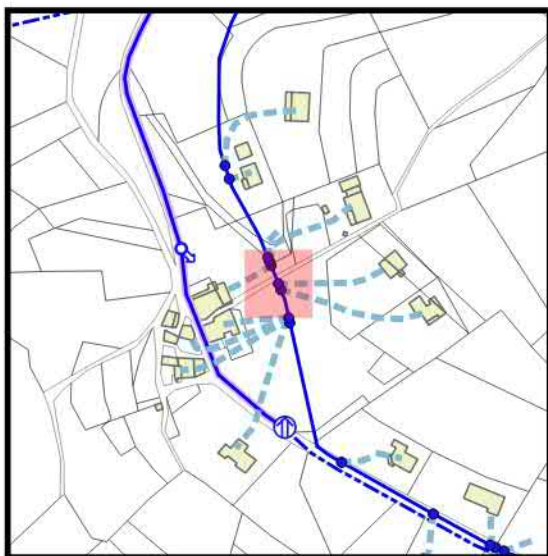
TYPE DE VANNE  
**VANNE DE BRANCHEMENT**

Coordonnées L93 -CC45

|           |            |
|-----------|------------|
| EST       | NORD       |
| 1825478.9 | 4203875.45 |

|              |               |         |              |
|--------------|---------------|---------|--------------|
| LOCALISATION | ETAT_VANNE    | VISIBLE | MANOEUVRABLE |
| CHAMP        | VANNE OUVERTE | VISIBLE | OUI          |

LIEU-DIT  
**LE CROS**



|          |            |                |            |          |            |
|----------|------------|----------------|------------|----------|------------|
| REPERE A | DISTANCE A | REPERE B       | DISTANCE B | REPERE C | DIST_TRI_3 |
| COMPTEUR | 1.3        | POTEAU TELECOM | 1.5        |          | 0          |

**CARNET DE VANNAGE**

NUMERO DE VANNE  
**VBT\_443**

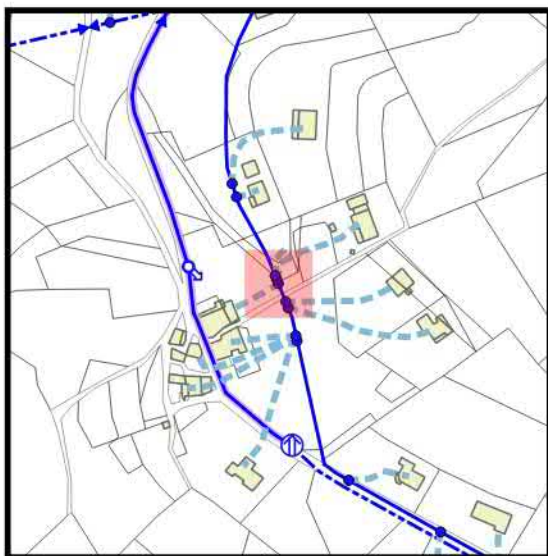
TYPE DE VANNE  
**VANNE DE BRANCHEMENT**

Coordonnées L93 -CC45

|           |            |
|-----------|------------|
| EST       | NORD       |
| 1825475.1 | 4203884.88 |

|              |               |         |              |
|--------------|---------------|---------|--------------|
| LOCALISATION | ETAT_VANNE    | VISIBLE | MANOEUVRABLE |
| CHAMP        | VANNE OUVERTE | VISIBLE | OUI          |

LIEU-DIT  
**LE CROS**



|          |            |          |            |          |            |
|----------|------------|----------|------------|----------|------------|
| REPERE A | DISTANCE A | REPERE B | DISTANCE B | REPERE C | DIST_TRI_3 |
| ARBRE    | 3.45       | MUR      | 9.45       |          | 0          |

**CARNET DE VANNAGE**

NUMERO DE VANNE  
**VBT\_444**

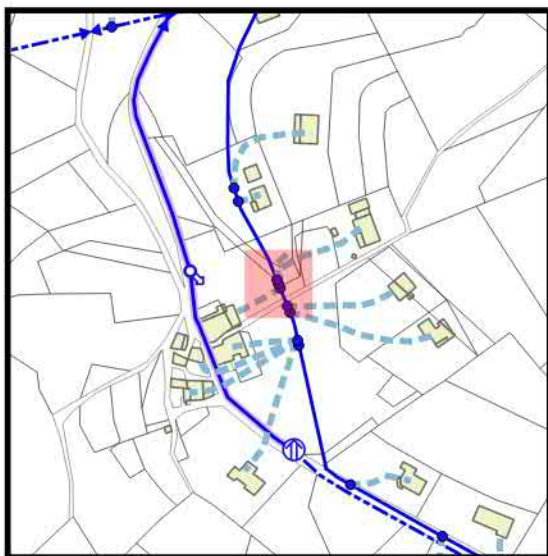
TYPE DE VANNE  
**VANNE DE BRANCHEMENT**

Coordonnées L93 -CC45

|            |            |
|------------|------------|
| EST        | NORD       |
| 1825474.17 | 4203887.21 |

|              |               |         |             |
|--------------|---------------|---------|-------------|
| LOCALISATION | ETAT_VANNE    | VISIBLE | MANOEVRABLE |
| CHAMP        | VANNE OUVERTE | VISIBLE | OUI         |

LIEU-DIT  
**LE CROS**



|          |            |          |            |          |            |
|----------|------------|----------|------------|----------|------------|
| REPÈRE A | DISTANCE A | REPÈRE B | DISTANCE B | REPÈRE C | DIST_TRI_3 |
| VANNE    | 1.7        | COMPTEUR | 1.9        |          | 0          |

**CARNET DE VANNAGE**

NUMERO DE VANNE  
**VBT\_445**

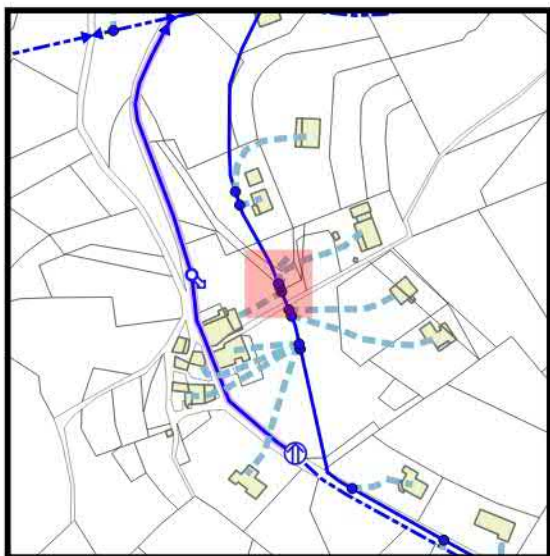
TYPE DE VANNE  
**VANNE DE BRANCHEMENT**

Coordonnées L93 -CC45

|            |            |
|------------|------------|
| EST        | NORD       |
| 1825473.38 | 4203889.16 |

|              |               |         |             |
|--------------|---------------|---------|-------------|
| LOCALISATION | ETAT_VANNE    | VISIBLE | MANOEVRABLE |
| CHAMP        | VANNE OUVERTE | VISIBLE | OUI         |

LIEU-DIT  
**LE CROS**



|          |            |          |            |          |            |
|----------|------------|----------|------------|----------|------------|
| REPÈRE A | DISTANCE A | REPÈRE B | DISTANCE B | REPÈRE C | DIST_TRI_3 |
| VANNE    | 1.9        | COMPTEUR | 2.15       | VANNE    | 0.15       |

**CARNET DE VANNAGE**

NUMERO DE VANNE  
**VBT\_446**

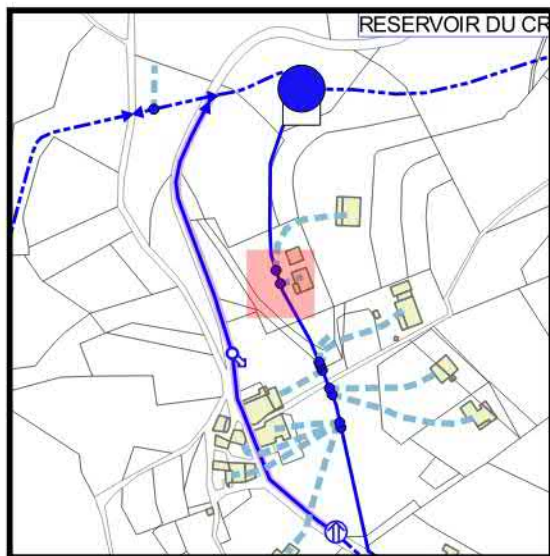
TYPE DE VANNE  
**VANNE DE BRANCHEMENT**

Coordonnées L93 -CC45

|            |            |
|------------|------------|
| EST        | NORD       |
| 1825453.13 | 4203930.36 |

|              |               |         |             |
|--------------|---------------|---------|-------------|
| LOCALISATION | ETAT_VANNE    | VISIBLE | MANOEVRABLE |
| FRICHE       | VANNE OUVERTE | VISIBLE | OUI         |

LIEU-DIT  
**LE CROS**



|          |            |          |            |          |            |
|----------|------------|----------|------------|----------|------------|
| REPERE A | DISTANCE A | REPERE B | DISTANCE B | REPERE C | DIST_TRI_3 |
| VANNE    | 4          | ARBRE    | 0.8        |          | 0          |

**CARNET DE VANNAGE**

NUMERO DE VANNE  
**VBT\_447**

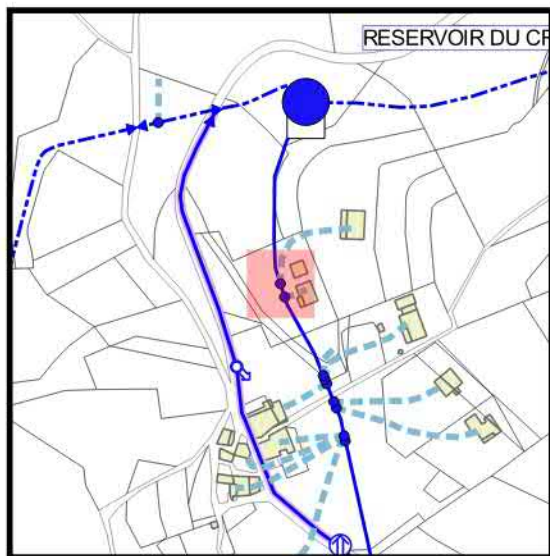
TYPE DE VANNE  
**VANNE DE BRANCHEMENT**

Coordonnées L93 -CC45

|            |            |
|------------|------------|
| EST        | NORD       |
| 1825450.87 | 4203937.37 |

|              |               |            |             |
|--------------|---------------|------------|-------------|
| LOCALISATION | ETAT_VANNE    | VISIBLE    | MANOEVRABLE |
| FRICHE       | VANNE OUVERTE | SOUS TERRE | OUI         |

LIEU-DIT  
**LE CROS**



|          |            |               |            |          |            |
|----------|------------|---------------|------------|----------|------------|
| REPÈRE A | DISTANCE A | REPÈRE B      | DISTANCE B | REPÈRE C | DIST_TRI_3 |
| POTEAU   | 3.4        | ANGLE DE BATI | 9.7        |          | 0          |

**CARNET DE VANNAGE**

NUMERO DE VANNE  
**VID\_448**

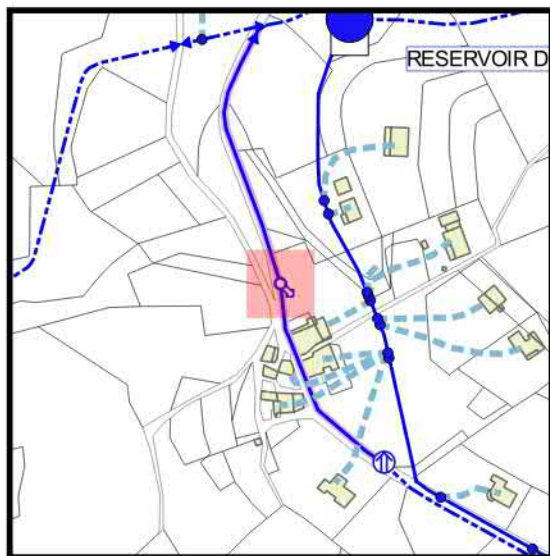
TYPE DE VANNE  
**VANNE DE VIDANGE**

Coordonnées L93 -CC45

|            |            |
|------------|------------|
| EST        | NORD       |
| 1825427.92 | 4203893.79 |

|              |             |         |             |
|--------------|-------------|---------|-------------|
| LOCALISATION | ETAT_VANNE  | VISIBLE | MANOEVRABLE |
| VOIRIE       | VANNE FERME | VISIBLE | OUI         |

LIEU-DIT  
**LE CROS**



|          |            |          |            |          |            |
|----------|------------|----------|------------|----------|------------|
| REPERE A | DISTANCE A | REPERE B | DISTANCE B | REPERE C | DIST_TRI_3 |
| VANNE    | 0.55       | ARBRE    | 3.3        |          | 0          |

**CARNET DE VANNAGE**

NUMERO DE VANNE  
**VBT\_449**

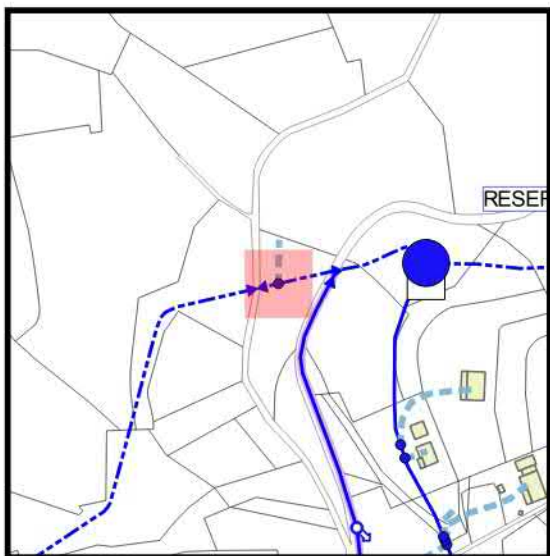
TYPE DE VANNE  
**VANNE DE BRANCHEMENT**

Coordonnées L93 -CC45

|            |            |
|------------|------------|
| EST        | NORD       |
| 1825386.76 | 4204021.86 |

|              |               |         |              |
|--------------|---------------|---------|--------------|
| LOCALISATION | ETAT_VANNE    | VISIBLE | MANOEUVRABLE |
| FRICHE       | VANNE OUVERTE | VISIBLE | OUI          |

LIEU-DIT  
**LE CROS**



|          |            |          |            |          |            |
|----------|------------|----------|------------|----------|------------|
| REPERE A | DISTANCE A | REPERE B | DISTANCE B | REPERE C | DIST_TRI_3 |
| COMPTEUR | 2.5        | ARBRE    | 3          |          | 0          |

**CARNET DE VANNAGE**

NUMERO DE VANNE  
**VS\_450**


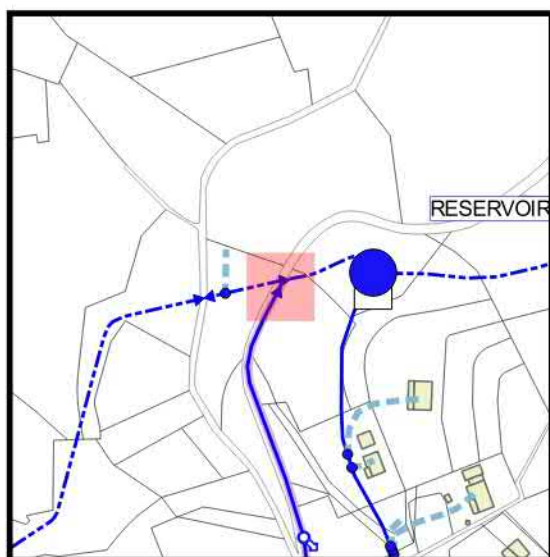
TYPE DE VANNE  
**VANNE DE SECTIONNEMENT**

Coordonnées L93 -CC45

|           |            |
|-----------|------------|
| EST       | NORD       |
| 1825415.6 | 4204025.33 |

|              |               |         |              |
|--------------|---------------|---------|--------------|
| LOCALISATION | ETAT_VANNE    | VISIBLE | MANOEUVRABLE |
| VOIRIE       | VANNE OUVERTE | VISIBLE | OUI          |

LIEU-DIT  
**LE CROS**



|               |            |                |            |          |            |
|---------------|------------|----------------|------------|----------|------------|
| REPÈRE A      | DISTANCE A | REPÈRE B       | DISTANCE B | REPÈRE C | DIST_TRI_3 |
| BORD DE ROUTE | 0.7        | POTEAU TELECOM | 11.55      |          | 0          |

**CARNET DE VANNAGE**

NUMERO DE VANNE  
**VBT\_451**

TYPE DE VANNE  
**VANNE DE BRANCHEMENT**

Coordonnées L93 -CC45

|            |            |
|------------|------------|
| EST        | NORD       |
| 1825603.25 | 4204158.86 |

|               |               |         |              |
|---------------|---------------|---------|--------------|
| LOCALISATION  | ETAT_VANNE    | VISIBLE | MANOEUVRABLE |
| BORD DE ROUTE | VANNE OUVERTE | VISIBLE | OUI          |

LIEU-DIT  
**CROUZAT**



|          |            |          |            |          |            |
|----------|------------|----------|------------|----------|------------|
| REPERE A | DISTANCE A | REPERE B | DISTANCE B | REPERE C | DIST_TRI_3 |
| ARBRE    | 3.1        | MUR      | 1.2        |          | 0          |

**CARNET DE VANNAGE**

NUMERO DE VANNE  
**VBT\_452**

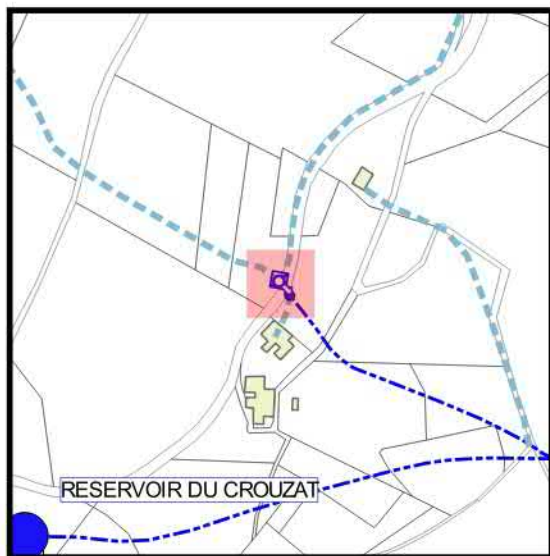
TYPE DE VANNE  
**VANNE DE BRANCHEMENT**

Coordonnées L93 -CC45

|            |            |
|------------|------------|
| EST        | NORD       |
| 1825598.35 | 4204165.02 |

|               |               |         |              |
|---------------|---------------|---------|--------------|
| LOCALISATION  | ETAT_VANNE    | VISIBLE | MANOEUVRABLE |
| BORD DE ROUTE | VANNE OUVERTE | VISIBLE | OUI          |

LIEU-DIT  
**CROUZAT**



|          |            |                |            |          |            |
|----------|------------|----------------|------------|----------|------------|
| REPERE A | DISTANCE A | REPERE B       | DISTANCE B | REPERE C | DIST_TRI_3 |
| ARBRE    | 10.5       | POTEAU TELECOM | 13.8       |          | 0          |

**CARNET DE VANNAGE**

NUMERO DE VANNE  
**VBT\_453**

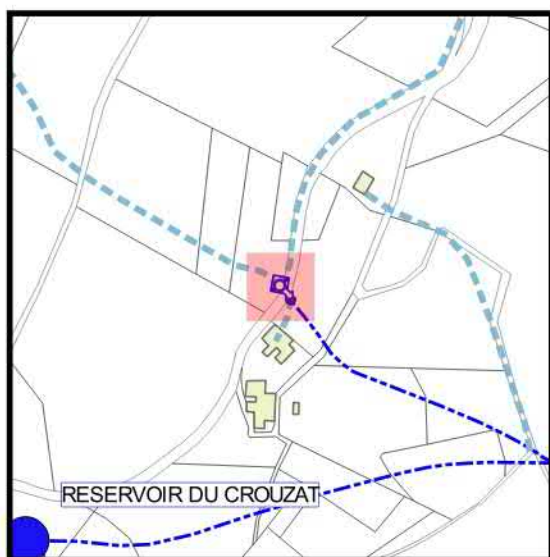
TYPE DE VANNE  
**VANNE DE BRANCHEMENT**

Coordonnées L93 -CC45

|            |            |
|------------|------------|
| EST        | NORD       |
| 1825597.92 | 4204165.69 |

|               |               |         |              |
|---------------|---------------|---------|--------------|
| LOCALISATION  | ETAT_VANNE    | VISIBLE | MANOEUVRABLE |
| BORD DE ROUTE | VANNE OUVERTE | VISIBLE | OUI          |

LIEU-DIT  
**CROUZAT**



|          |            |               |            |          |            |
|----------|------------|---------------|------------|----------|------------|
| REPERE A | DISTANCE A | REPERE B      | DISTANCE B | REPERE C | DIST_TRI_3 |
| VANNE    | 0.5        | BORD DE ROUTE | 1.45       |          | 0          |

**CARNET DE VANNAGE**

NUMERO DE VANNE  
**VID\_454**

TYPE DE VANNE  
**VANNE DE VIDANGE**

Coordonnées L93 -CC45

|            |            |
|------------|------------|
| EST        | NORD       |
| 1825597.54 | 4204166.25 |

|               |             |         |              |
|---------------|-------------|---------|--------------|
| LOCALISATION  | ETAT_VANNE  | VISIBLE | MANOEUVRABLE |
| BORD DE ROUTE | VANNE FERME | VISIBLE | OUI          |

LIEU-DIT  
**CROUZAT**



|          |            |          |            |          |            |
|----------|------------|----------|------------|----------|------------|
| REPERE A | DISTANCE A | REPERE B | DISTANCE B | REPERE C | DIST_TRI_3 |
| VANNE    | 1.1        | VANNE    | 0.6        |          | 0          |

**CARNET DE VANNAGE**

NUMERO DE VANNE  
**VBT\_455**

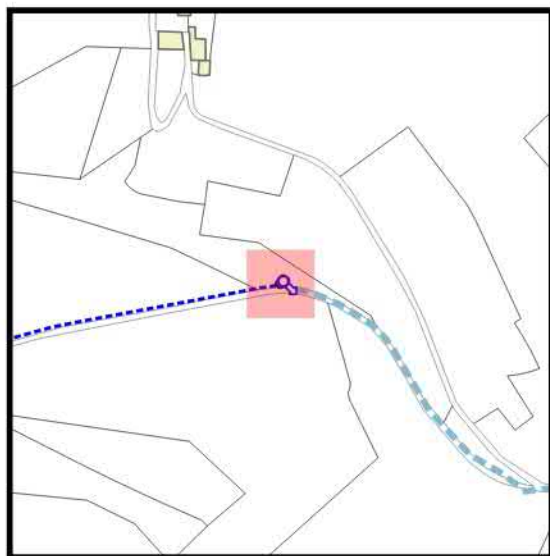
TYPE DE VANNE  
**VANNE DE BRANCHEMENT**

Coordonnées L93 -CC45

|            |            |
|------------|------------|
| EST        | NORD       |
| 1824670.28 | 4205673.89 |

|              |               |         |              |
|--------------|---------------|---------|--------------|
| LOCALISATION | ETAT_VANNE    | VISIBLE | MANOEUVRABLE |
| FRICHE       | VANNE OUVERTE | VISIBLE | OUI          |

LIEU-DIT  
**LA JOHANNA**



|          |            |          |            |          |            |
|----------|------------|----------|------------|----------|------------|
| REPERE A | DISTANCE A | REPERE B | DISTANCE B | REPERE C | DIST_TRI_3 |
| ARBRE    | 6.5        | REPERE   | 2.3        |          | 0          |

**CARNET DE VANNAGE**

NUMERO DE VANNE

**VID\_456**

TYPE DE VANNE

**VANNE DE VIDANGE**

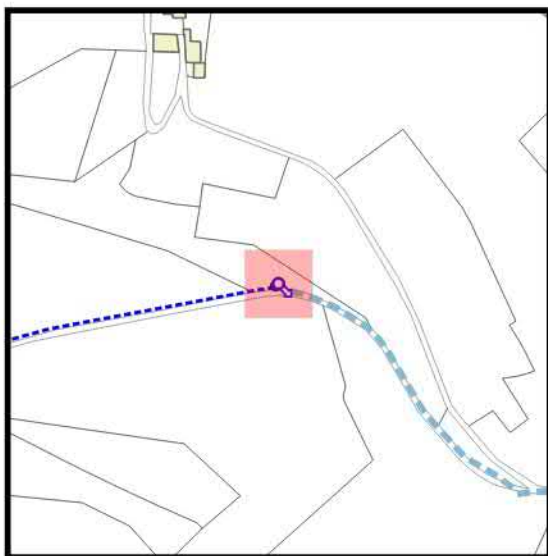
Coordonnées L93 -CC45

|            |            |
|------------|------------|
| EST        | NORD       |
| 1824671.84 | 4205675.15 |

|              |             |         |              |
|--------------|-------------|---------|--------------|
| LOCALISATION | ETAT_VANNE  | VISIBLE | MANOEUVRABLE |
| FRICHE       | VANNE FERME | VISIBLE | OUI          |

LIEU-DIT

**LA JOHANNA**



|          |            |          |            |          |            |
|----------|------------|----------|------------|----------|------------|
| REPÈRE A | DISTANCE A | REPÈRE B | DISTANCE B | REPÈRE C | DIST_TRI_3 |
| VANNE    | 0.75       | ARBRE    | 1          |          | 0          |

**CARNET DE VANNAGE**

NUMERO DE VANNE  
**VBT\_457**

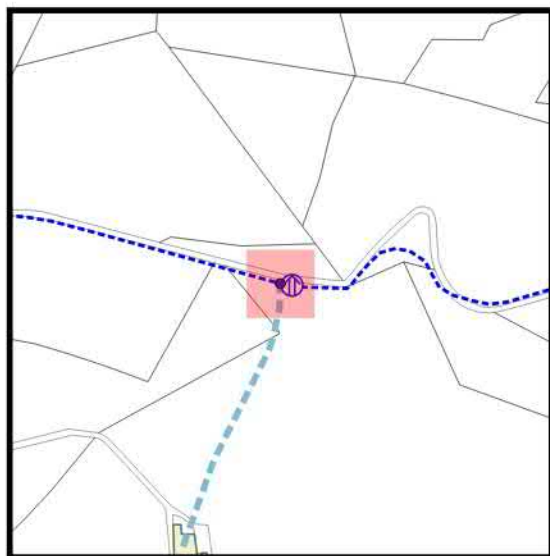
TYPE DE VANNE  
**VANNE DE BRANCHEMENT**

Coordonnées L93 -CC45

|           |            |
|-----------|------------|
| EST       | NORD       |
| 1824362.6 | 4205641.08 |

|               |               |         |              |
|---------------|---------------|---------|--------------|
| LOCALISATION  | ETAT_VANNE    | VISIBLE | MANOEUVRABLE |
| BORD DE ROUTE | VANNE OUVERTE | VISIBLE | OUI          |

LIEU-DIT  
**CHIMBAUD**



|               |            |          |            |          |            |
|---------------|------------|----------|------------|----------|------------|
| REPÈRE A      | DISTANCE A | REPÈRE B | DISTANCE B | REPÈRE C | DIST_TRI_3 |
| BORD DE ROUTE | 1.2        | COMPTEUR | 2.1        |          | 0          |

**CARNET DE VANNAGE**

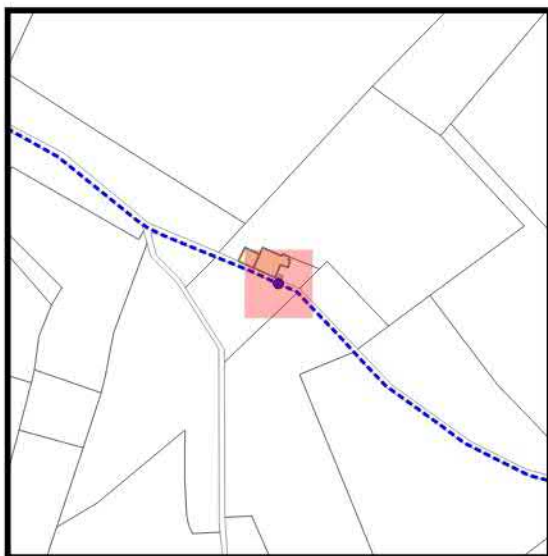
NUMERO DE VANNE  
**VBT\_458**

TYPE DE VANNE  
**VANNE DE BRANCHEMENT**

Coordonnées L93 -CC45

|            |            |
|------------|------------|
| EST        | NORD       |
| 1824015.62 | 4205788.37 |

|                      |               |         |              |                        |
|----------------------|---------------|---------|--------------|------------------------|
| LOCALISATION         | ETAT_VANNE    | VISIBLE | MANOEUVRABLE | LIEU-DIT               |
| CHEMIN NON GOUDRONNE | VANNE OUVERTE | VISIBLE | OUI          | <b>AMANDONNE BASSE</b> |



|             |            |             |            |              |            |
|-------------|------------|-------------|------------|--------------|------------|
| REPERE A    | DISTANCE A | REPERE B    | DISTANCE B | REPERE C     | DIST_TRI_3 |
| ANGLE PORTE | 3.8        | ANGLE PORTE | 3.3        | ANGLE DE MUR | 2.35       |

**CARNET DE VANNAGE**

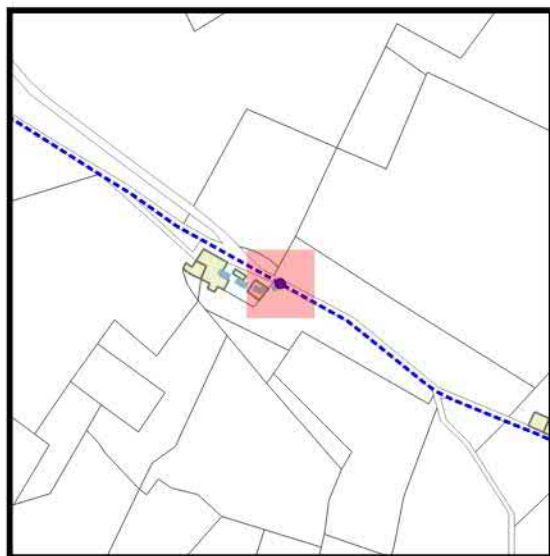
NUMERO DE VANNE  
**VBT\_459**

TYPE DE VANNE  
**VANNE DE BRANCHEMENT**

Coordonnées L93 -CC45

|            |            |
|------------|------------|
| EST        | NORD       |
| 1823864.58 | 4205874.62 |

|                      |               |         |              |                        |
|----------------------|---------------|---------|--------------|------------------------|
| LOCALISATION         | ETAT_VANNE    | VISIBLE | MANOEUVRABLE | LIEU-DIT               |
| CHEMIN NON GOUDRONNE | VANNE OUVERTE | VISIBLE | OUI          | <b>AMANDONNE BASSE</b> |



|          |            |               |            |          |            |
|----------|------------|---------------|------------|----------|------------|
| REPÈRE A | DISTANCE A | REPÈRE B      | DISTANCE B | REPÈRE C | DIST_TRI_3 |
| COMPTEUR | 3          | ANGLE DE BATI | 8.55       |          | 0          |

**CARNET DE VANNAGE**

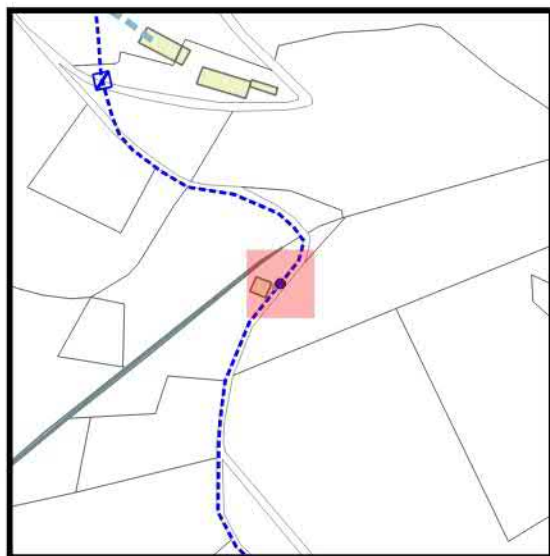
NUMERO DE VANNE  
**VBT\_460**

TYPE DE VANNE  
**VANNE DE BRANCHEMENT**

Coordonnées L93 -CC45

|            |            |
|------------|------------|
| EST        | NORD       |
| 1823700.02 | 4206142.18 |

|                      |               |         |              |                        |
|----------------------|---------------|---------|--------------|------------------------|
| LOCALISATION         | ETAT_VANNE    | VISIBLE | MANOEUVRABLE | LIEU-DIT               |
| CHEMIN NON GOUDRONNE | VANNE OUVERTE | VISIBLE | OUI          | <b>AMANDONNE BASSE</b> |



|             |            |          |            |          |            |
|-------------|------------|----------|------------|----------|------------|
| REPERE A    | DISTANCE A | REPERE B | DISTANCE B | REPERE C | DIST_TRI_3 |
| ANGLE PORTE | 7.1        | COMPTEUR | 2          |          | 0          |

**CARNET DE VANNAGE**

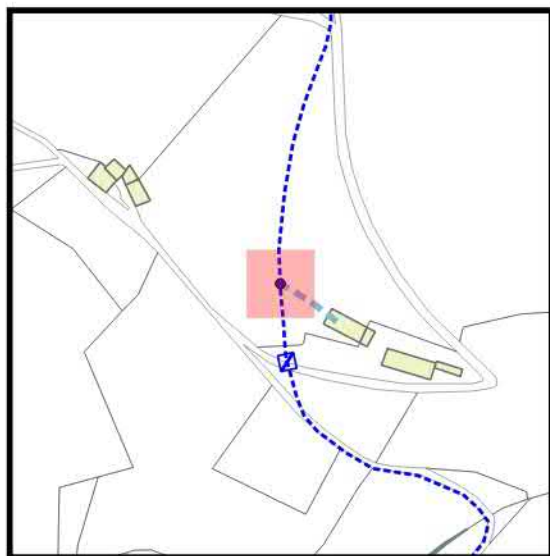
NUMERO DE VANNE  
**VBT\_461**

TYPE DE VANNE  
**VANNE DE BRANCHEMENT**

Coordonnées L93 -CC45

|            |            |
|------------|------------|
| EST        | NORD       |
| 1823603.07 | 4206289.76 |

|                      |               |         |              |                        |
|----------------------|---------------|---------|--------------|------------------------|
| LOCALISATION         | ETAT_VANNE    | VISIBLE | MANOEUVRABLE | LIEU-DIT               |
| CHEMIN NON GOUDRONNE | VANNE OUVERTE | VISIBLE | OUI          | <b>AMANDONNE HAUTE</b> |



|            |            |            |            |          |            |
|------------|------------|------------|------------|----------|------------|
| REPERE A   | DISTANCE A | REPERE B   | DISTANCE B | REPERE C | DIST_TRI_3 |
| ANGLE TALU | 3.2        | ANGLE TALU | 6          |          | 0          |

**CARNET DE VANNAGE**

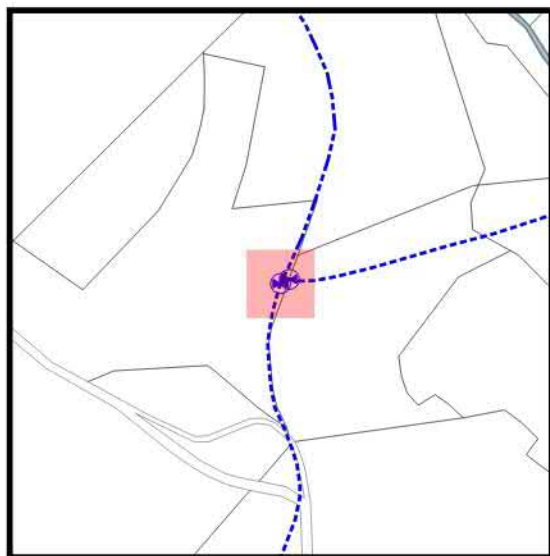
NUMERO DE VANNE  
**VS\_462**

TYPE DE VANNE  
**VANNE DE SECTIONNEMENT/REGARD**

Coordonnées L93 -CC45

|            |            |
|------------|------------|
| EST        | NORD       |
| 1823619.38 | 4206538.88 |

|                      |               |         |              |                        |
|----------------------|---------------|---------|--------------|------------------------|
| LOCALISATION         | ETAT_VANNE    | VISIBLE | MANOEUVRABLE | LIEU-DIT               |
| CHEMIN NON GOUDRONNE | VANNE OUVERTE | VISIBLE | OUI          | <b>AMANDONNE HAUTE</b> |



|               |            |               |            |          |            |
|---------------|------------|---------------|------------|----------|------------|
| REPÈRE A      | DISTANCE A | REPÈRE B      | DISTANCE B | REPÈRE C | DIST_TRI_3 |
| BORD DE ROUTE | 1.4        | BORD DE ROUTE | 1.75       |          | 0          |

**CARNET DE VANNAGE**

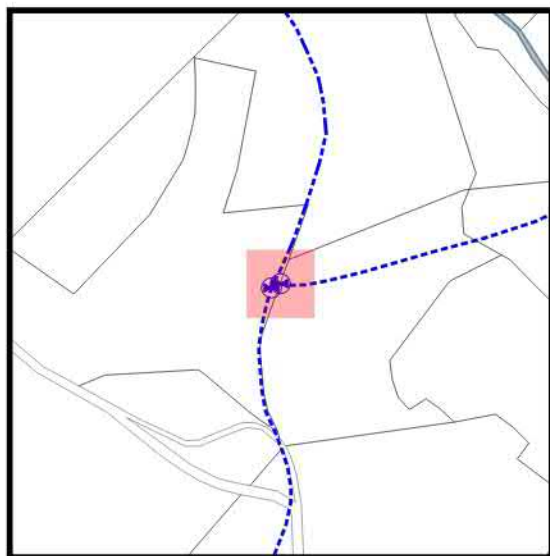
NUMERO DE VANNE  
**VS\_463**

TYPE DE VANNE  
**VANNE DE SECTIONNEMENT/REGARD**

Coordonnées L93 -CC45

|            |            |
|------------|------------|
| EST        | NORD       |
| 1823624.08 | 4206541.11 |

|                      |               |         |              |                        |
|----------------------|---------------|---------|--------------|------------------------|
| LOCALISATION         | ETAT_VANNE    | VISIBLE | MANOEUVRABLE | LIEU-DIT               |
| CHEMIN NON GOUDRONNE | VANNE OUVERTE | VISIBLE | OUI          | <b>AMANDONNE HAUTE</b> |



|               |            |               |            |          |            |
|---------------|------------|---------------|------------|----------|------------|
| REPERE A      | DISTANCE A | REPERE B      | DISTANCE B | REPERE C | DIST_TRI_3 |
| BORD DE ROUTE | 2.1        | BORD DE ROUTE | 1.25       |          | 0          |

**CARNET DE VANNAGE**

NUMERO DE VANNE  
**VBT\_464**


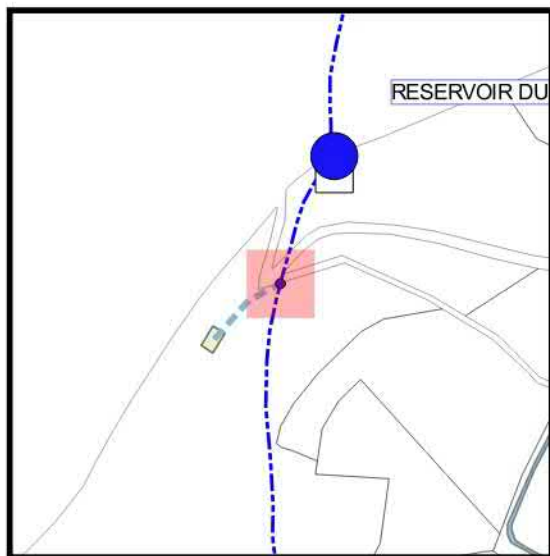
TYPE DE VANNE  
**VANNE DE BRANCHEMENT**

Coordonnées L93 -CC45

|            |            |
|------------|------------|
| EST        | NORD       |
| 1823460.44 | 4206982.84 |

|               |               |         |              |
|---------------|---------------|---------|--------------|
| LOCALISATION  | ETAT_VANNE    | VISIBLE | MANOEUVRABLE |
| BORD DE ROUTE | VANNE OUVERTE | VISIBLE | OUI          |

LIEU-DIT  
**PRAT JEAN**



|          |            |          |            |          |            |
|----------|------------|----------|------------|----------|------------|
| REPERE A | DISTANCE A | REPERE B | DISTANCE B | REPERE C | DIST_TRI_3 |
| COMPTEUR | 1.2        | CLOTURE  | 5.95       |          | 0          |

**CARNET DE VANNAGE**

NUMERO DE VANNE  
**VBT\_465**

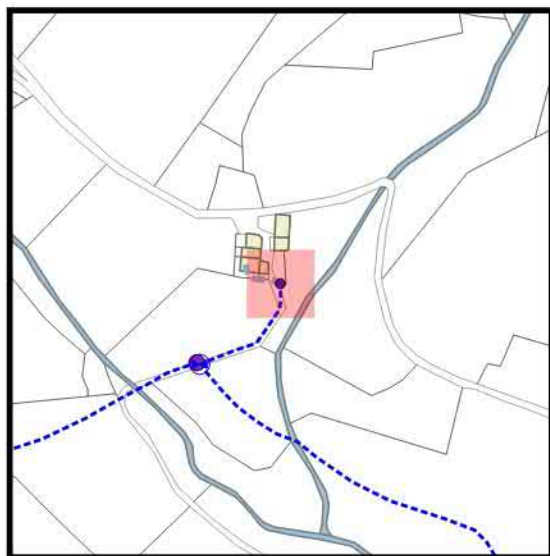
TYPE DE VANNE  
**VANNE DE BRANCHEMENT**

Coordonnées L93 -CC45

|            |            |
|------------|------------|
| EST        | NORD       |
| 1823883.38 | 4206655.44 |

|              |               |         |              |
|--------------|---------------|---------|--------------|
| LOCALISATION | ETAT_VANNE    | VISIBLE | MANOEUVRABLE |
| CHAMP        | VANNE OUVERTE | VISIBLE | OUI          |

LIEU-DIT  
**GRANGEON**



|          |            |          |            |          |            |
|----------|------------|----------|------------|----------|------------|
| REPERE A | DISTANCE A | REPERE B | DISTANCE B | REPERE C | DIST_TRI_3 |
| COMPTEUR | 4.6        | CLOTURE  | 5.1        |          | 0          |

**CARNET DE VANNAGE**

NUMERO DE VANNE  
**VBT\_466**

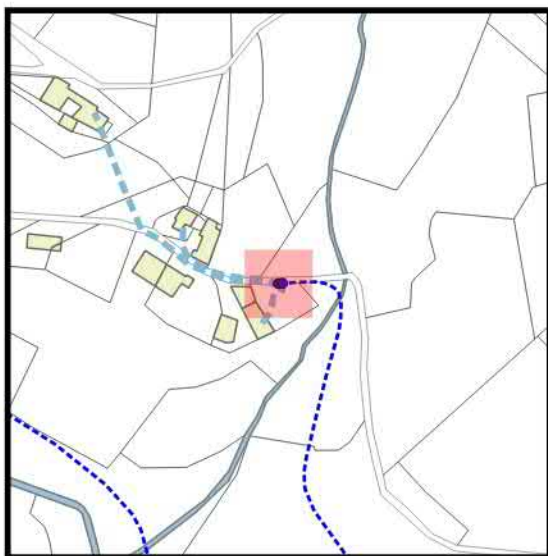
TYPE DE VANNE  
**VANNE DE BRANCHEMENT**

Coordonnées L93 -CC45

|            |            |
|------------|------------|
| EST        | NORD       |
| 1824386.61 | 4206429.97 |

|               |               |         |              |
|---------------|---------------|---------|--------------|
| LOCALISATION  | ETAT_VANNE    | VISIBLE | MANOEUVRABLE |
| BORD DE ROUTE | VANNE OUVERTE | VISIBLE | OUI          |

LIEU-DIT  
**LES CHAPOUTIERS**



|          |            |          |            |          |            |
|----------|------------|----------|------------|----------|------------|
| REPÈRE A | DISTANCE A | REPÈRE B | DISTANCE B | REPÈRE C | DIST_TRI_3 |
| COMPTEUR | 0.6        | COMPTEUR | 0.8        |          | 0          |

**CARNET DE VANNAGE**

NUMERO DE VANNE  
**VBT\_467**

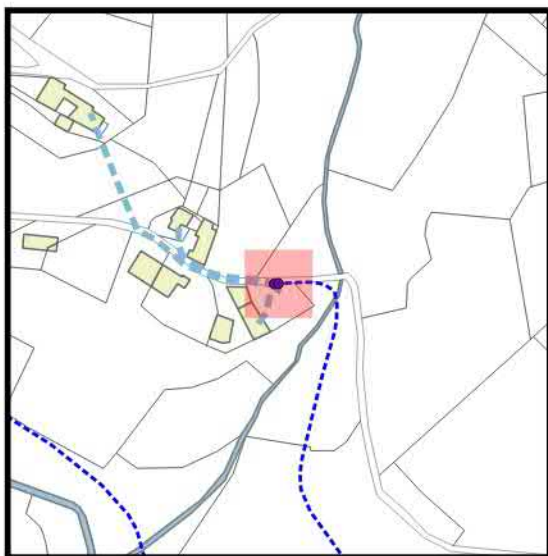
TYPE DE VANNE  
**VANNE DE BRANCHEMENT**

Coordonnées L93 -CC45

|            |            |
|------------|------------|
| EST        | NORD       |
| 1824388.75 | 4206430.14 |

|               |               |         |             |
|---------------|---------------|---------|-------------|
| LOCALISATION  | ETAT_VANNE    | VISIBLE | MANOEVRABLE |
| BORD DE ROUTE | VANNE OUVERTE | VISIBLE | OUI         |

LIEU-DIT  
**LES CHAPOUTIERS**



|               |            |          |            |          |            |
|---------------|------------|----------|------------|----------|------------|
| REPÈRE A      | DISTANCE A | REPÈRE B | DISTANCE B | REPÈRE C | DIST_TRI_3 |
| BORD DE ROUTE | 0.8        | ARBRE    | 1.35       | VANNE    | 1          |

**CARNET DE VANNAGE**

NUMERO DE VANNE  
**VBT\_468**

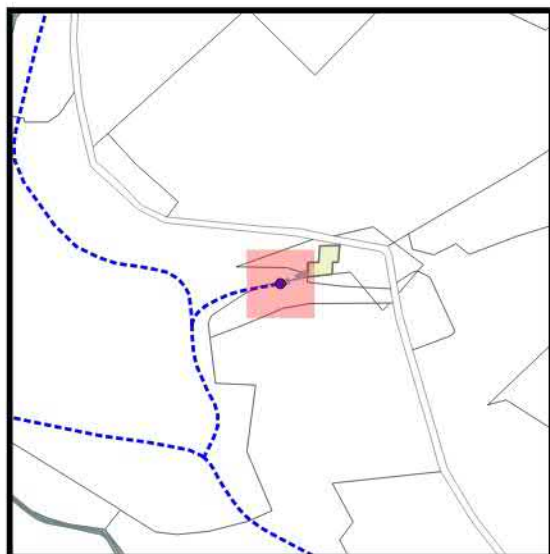
TYPE DE VANNE  
**VANNE DE BRANCHEMENT**

Coordonnées L93 -CC45

|            |            |
|------------|------------|
| EST        | NORD       |
| 1824539.89 | 4206257.78 |

|               |               |         |              |
|---------------|---------------|---------|--------------|
| LOCALISATION  | ETAT_VANNE    | VISIBLE | MANOEUVRABLE |
| BORD DE ROUTE | VANNE OUVERTE | VISIBLE | OUI          |

LIEU-DIT  
**LES FONDS**



|          |            |               |            |          |            |
|----------|------------|---------------|------------|----------|------------|
| REPERE A | DISTANCE A | REPERE B      | DISTANCE B | REPERE C | DIST_TRL_3 |
| COMPTEUR | 1          | BORD DE ROUTE | 1.8        |          | 0          |

**CARNET DE VANNAGE**

NUMERO DE VANNE  
**VBT\_469**


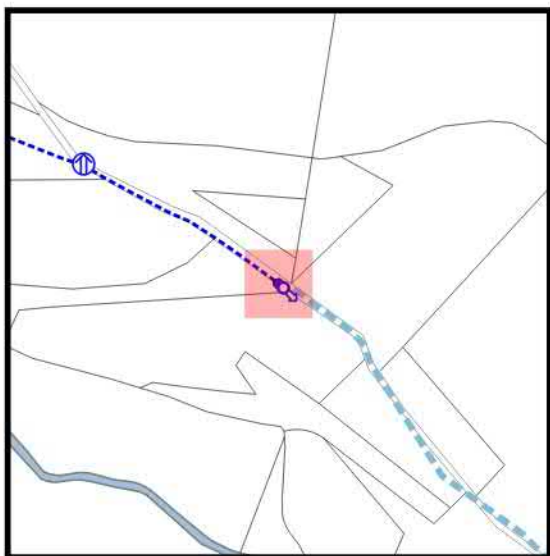
TYPE DE VANNE  
**VANNE DE BRANCHEMENT**

Coordonnées L93 -CC45

|            |            |
|------------|------------|
| EST        | NORD       |
| 1824855.22 | 4205949.58 |

|              |               |         |              |
|--------------|---------------|---------|--------------|
| LOCALISATION | ETAT_VANNE    | VISIBLE | MANOEUVRABLE |
| FRICHE       | VANNE OUVERTE | VISIBLE | OUI          |

LIEU-DIT  
**LESCHES**



|          |            |          |            |          |            |
|----------|------------|----------|------------|----------|------------|
| REPÈRE A | DISTANCE A | REPÈRE B | DISTANCE B | REPÈRE C | DIST_TRI_3 |
| COMPTEUR | 0.6        | ARBRE    | 2.4        |          | 0          |

**CARNET DE VANNAGE**

NUMERO DE VANNE

**VID\_470**

TYPE DE VANNE

**VANNE DE VIDANGE**


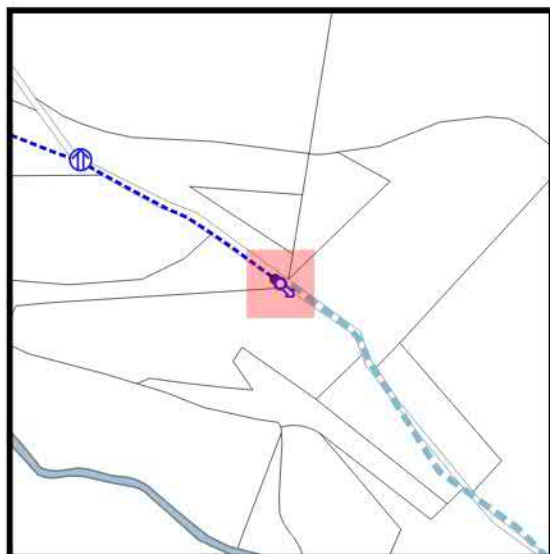
Coordonnées L93 -CC45

|            |            |
|------------|------------|
| EST        | NORD       |
| 1824857.84 | 4205947.36 |

|              |             |         |              |
|--------------|-------------|---------|--------------|
| LOCALISATION | ETAT_VANNE  | VISIBLE | MANOEUVRABLE |
| FRICHE       | VANNE FERME | VISIBLE | OUI          |

LIEU-DIT

**LESCHES**



|          |            |          |            |          |            |
|----------|------------|----------|------------|----------|------------|
| REPERE A | DISTANCE A | REPERE B | DISTANCE B | REPERE C | DIST_TRI_3 |
| VANNE    | 0.7        | COMPTEUR | 1          |          | 0          |

CARNET DE VANNAGE

NUMERO DE VANNE  
**VS\_471**

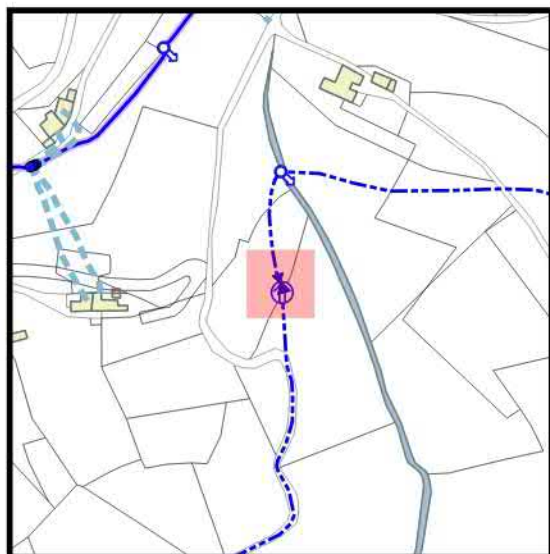
TYPE DE VANNE  
**VANNE DE SECTIONNEMENT**

Coordonnées L93 -CC45

|            |            |
|------------|------------|
| EST        | NORD       |
| 1827046.93 | 4206140.23 |

|              |               |         |              |
|--------------|---------------|---------|--------------|
| LOCALISATION | ETAT_VANNE    | VISIBLE | MANOEUVRABLE |
| CHAMP        | VANNE OUVERTE | VISIBLE | OUI          |

LIEU-DIT  
**JAMILLON**



|          |            |          |            |          |            |
|----------|------------|----------|------------|----------|------------|
| REPÈRE A | DISTANCE A | REPÈRE B | DISTANCE B | REPÈRE C | DIST_TRI_3 |
| CLOTURE  | 8.75       | REGARD   | 0.9        |          | 0          |

**CARNET DE VANNAGE**

NUMERO DE VANNE

**VID\_472**

TYPE DE VANNE

**VANNE DE VIDANGE**

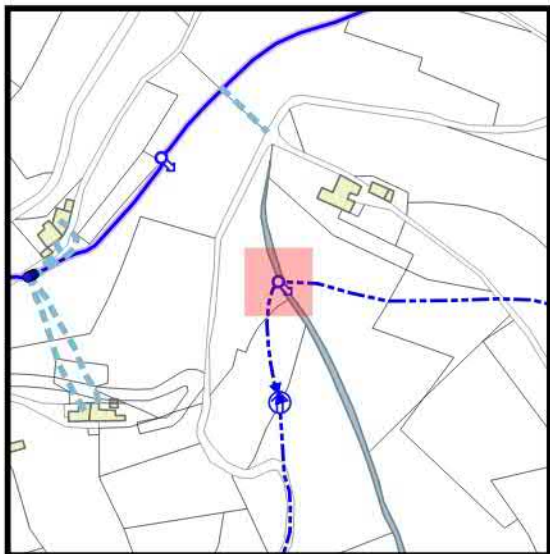
Coordonnées L93 -CC45

|            |            |
|------------|------------|
| EST        | NORD       |
| 1827047.12 | 4206198.99 |

|              |             |         |             |
|--------------|-------------|---------|-------------|
| LOCALISATION | ETAT_VANNE  | VISIBLE | MANOEVRABLE |
| RIVIERE      | VANNE FERME | VISIBLE | OUI         |

LIEU-DIT

**JAMILLON**



|          |            |          |            |          |            |
|----------|------------|----------|------------|----------|------------|
| REPERE A | DISTANCE A | REPERE B | DISTANCE B | REPERE C | DIST_TRI_3 |
| CLOTURE  | 3.6        | ARBRE    | 1          |          | 0          |

**CARNET DE VANNAGE**

NUMERO DE VANNE  
**VID\_473**

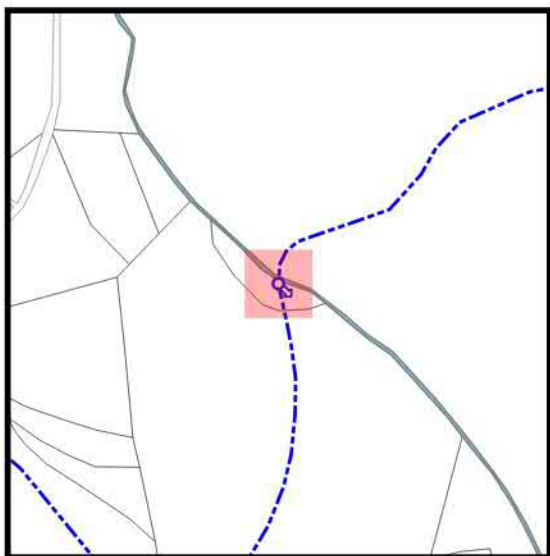
TYPE DE VANNE  
**VANNE DE VIDANGE**

Coordonnées L93 -CC45

|            |            |
|------------|------------|
| EST        | NORD       |
| 1827355.46 | 4206265.91 |

|              |             |         |              |
|--------------|-------------|---------|--------------|
| LOCALISATION | ETAT_VANNE  | VISIBLE | MANOEUVRABLE |
| RIVIERE      | VANNE FERME | VISIBLE | OUI          |

LIEU-DIT  
**BOIS DE PEYRE**



|          |            |          |            |          |            |
|----------|------------|----------|------------|----------|------------|
| REPERE A | DISTANCE A | REPERE B | DISTANCE B | REPERE C | DIST_TRI_3 |
| ARBRE    | 3.1        | ROCHER   | 1.85       |          | 0          |

**CARNET DE VANNAGE**

NUMERO DE VANNE  
**VBT\_474**

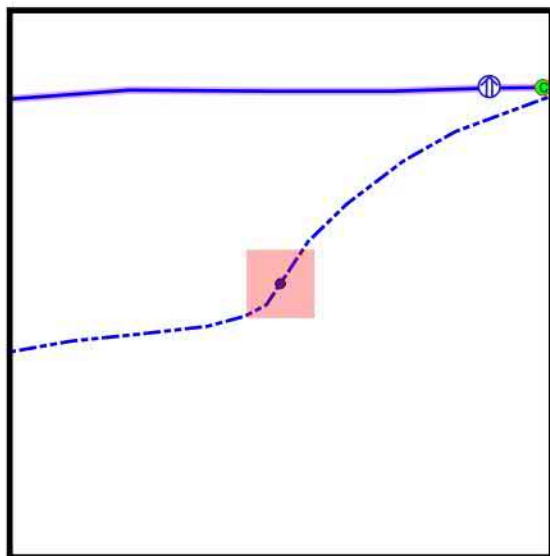
TYPE DE VANNE  
**VANNE DE BRANCHEMENT**

Coordonnées L93 -CC45

|            |            |
|------------|------------|
| EST        | NORD       |
| 1827637.29 | 4206403.79 |

|              |               |         |              |
|--------------|---------------|---------|--------------|
| LOCALISATION | ETAT_VANNE    | VISIBLE | MANOEUVRABLE |
| CHAMP        | VANNE OUVERTE | VISIBLE | OUI          |

LIEU-DIT



|          |            |          |            |          |            |
|----------|------------|----------|------------|----------|------------|
| REPERE A | DISTANCE A | REPERE B | DISTANCE B | REPERE C | DIST_TRI_3 |
| COMPTEUR | 1.3        | CLOTURE  | 1.2        |          | 0          |

**CARNET DE VANNAGE**

NUMERO DE VANNE  
**VBT\_475**

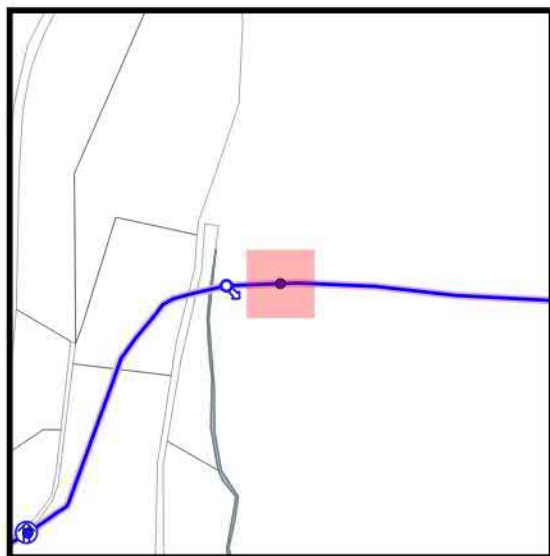
TYPE DE VANNE  
**VANNE DE BRANCHEMENT**

Coordonnées L93 -CC45

|           |            |
|-----------|------------|
| EST       | NORD       |
| 1827302.2 | 4206506.16 |

|              |               |         |              |
|--------------|---------------|---------|--------------|
| LOCALISATION | ETAT_VANNE    | VISIBLE | MANOEUVRABLE |
| CHAMP        | VANNE OUVERTE | VISIBLE | OUI          |

LIEU-DIT



|          |            |          |            |          |            |
|----------|------------|----------|------------|----------|------------|
| REPÈRE A | DISTANCE A | REPÈRE B | DISTANCE B | REPÈRE C | DIST_TRI_3 |
| ARBRE    | 8.7        | ARBRE    | 11.45      |          | 0          |

**CARNET DE VANNAGE**

NUMERO DE VANNE

**VID\_476**

TYPE DE VANNE

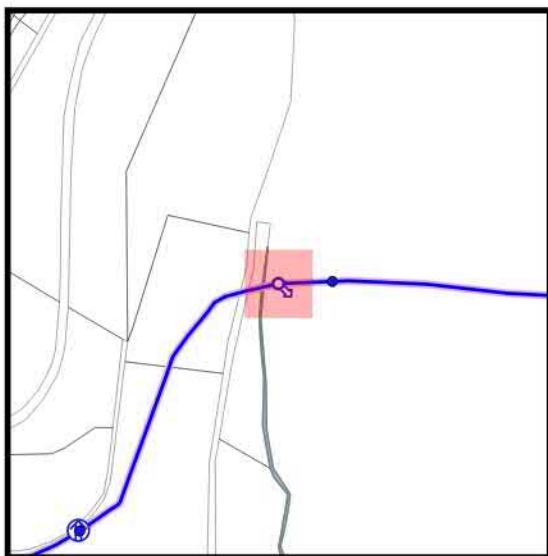
**VANNE DE VIDANGE**

Coordonnées L93 -CC45

|           |            |
|-----------|------------|
| EST       | NORD       |
| 1827273.9 | 4206505.04 |

|              |             |         |             |
|--------------|-------------|---------|-------------|
| LOCALISATION | ETAT_VANNE  | VISIBLE | MANOEVRABLE |
| CHAMP        | VANNE FERME | VISIBLE | OUI         |

LIEU-DIT



|          |            |          |            |          |            |
|----------|------------|----------|------------|----------|------------|
| REPÈRE A | DISTANCE A | REPÈRE B | DISTANCE B | REPÈRE C | DIST_TRI_3 |
| ARBRE    | 12         | CLOTURE  | 11.15      |          | 0          |

**CARNET DE VANNAGE**

NUMERO DE VANNE  
**VBT\_477**

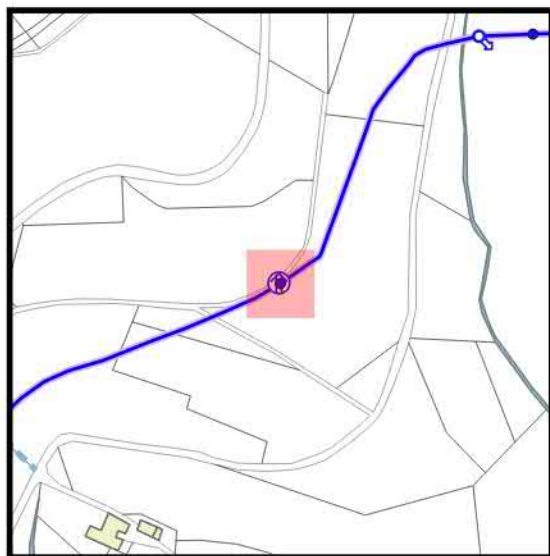
TYPE DE VANNE  
**VANNE DE BRANCHEMENT**

Coordonnées L93 -CC45

|            |            |
|------------|------------|
| EST        | NORD       |
| 1827169.73 | 4206375.27 |

|              |               |         |              |
|--------------|---------------|---------|--------------|
| LOCALISATION | ETAT_VANNE    | VISIBLE | MANOEUVRABLE |
| CHAMP        | VANNE OUVERTE | VISIBLE | OUI          |

LIEU-DIT  
**LES CROS**



|          |            |          |            |          |            |
|----------|------------|----------|------------|----------|------------|
| REPÈRE A | DISTANCE A | REPÈRE B | DISTANCE B | REPÈRE C | DIST_TRI_3 |
| REGARD   | 0.9        | COMPTEUR | 2.45       |          | 0          |

**CARNET DE VANNAGE**

NUMERO DE VANNE

**VID\_478**

TYPE DE VANNE

**VANNE DE VIDANGE**


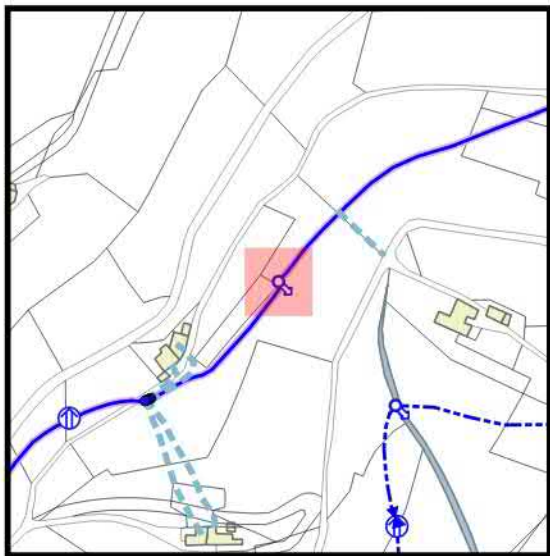
Coordonnées L93 -CC45

|            |            |
|------------|------------|
| EST        | NORD       |
| 1826985.68 | 4206263.95 |

|              |             |         |              |
|--------------|-------------|---------|--------------|
| LOCALISATION | ETAT_VANNE  | VISIBLE | MANOEUVRABLE |
| CHAMP        | VANNE FERME | VISIBLE | OUI          |

LIEU-DIT

**ROCHER DESSOUS**



|          |            |              |            |          |            |
|----------|------------|--------------|------------|----------|------------|
| REPERE A | DISTANCE A | REPERE B     | DISTANCE B | REPERE C | DIST_TRI_3 |
| ARBRE    | 14.6       | ANGLE DE MUR | 6.15       |          | 0          |

**CARNET DE VANNAGE**

NUMERO DE VANNE  
**VBT\_479**

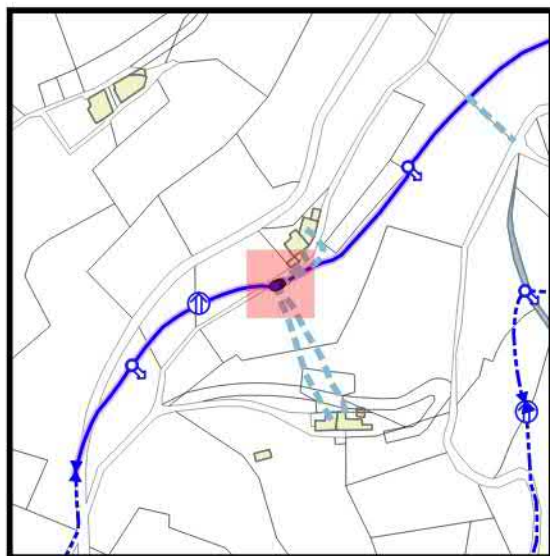
TYPE DE VANNE  
**VANNE DE BRANCHEMENT**

Coordonnées L93 -CC45

|            |            |
|------------|------------|
| EST        | NORD       |
| 1826918.77 | 4206202.73 |

|              |               |         |              |
|--------------|---------------|---------|--------------|
| LOCALISATION | ETAT_VANNE    | VISIBLE | MANOEUVRABLE |
| CHAMP        | VANNE OUVERTE | VISIBLE | OUI          |

LIEU-DIT  
**ROCHER DESSOUS**



|          |            |          |            |          |            |
|----------|------------|----------|------------|----------|------------|
| REPÈRE A | DISTANCE A | REPÈRE B | DISTANCE B | REPÈRE C | DIST_TRI_3 |
| VANNE    | 0.25       | CLOTURE  | 4.6        |          | 0          |

**CARNET DE VANNAGE**

NUMERO DE VANNE  
**VBT\_480**


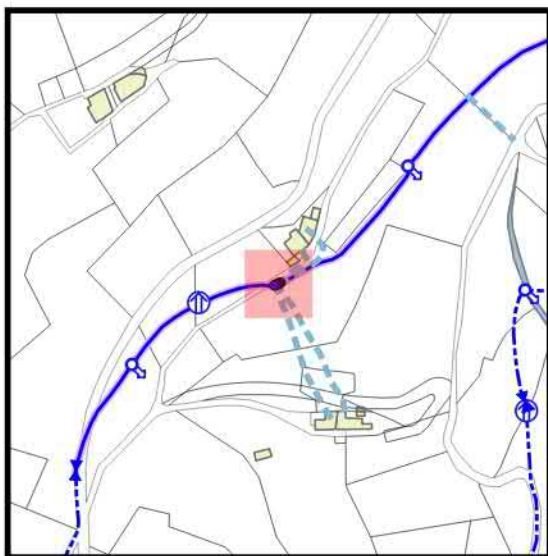
TYPE DE VANNE  
**VANNE DE BRANCHEMENT**

Coordonnées L93 -CC45

|            |            |
|------------|------------|
| EST        | NORD       |
| 1826917.75 | 4206202.31 |

|              |               |         |              |
|--------------|---------------|---------|--------------|
| LOCALISATION | ETAT_VANNE    | VISIBLE | MANOEUVRABLE |
| CHAMP        | VANNE OUVERTE | VISIBLE | OUI          |

LIEU-DIT  
**ROCHER DESSOUS**



|          |            |          |            |          |            |
|----------|------------|----------|------------|----------|------------|
| REPÈRE A | DISTANCE A | REPÈRE B | DISTANCE B | REPÈRE C | DIST_TRI_3 |
| VANNE    | 0.35       | CLOTURE  | 4.45       |          | 0          |

**CARNET DE VANNAGE**

NUMERO DE VANNE  
**VBT\_481**

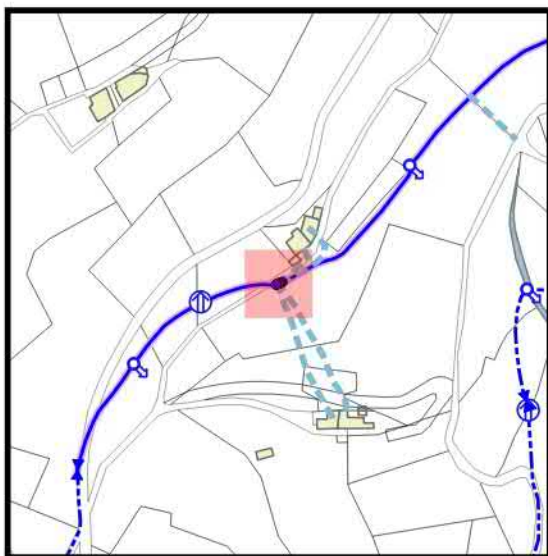
TYPE DE VANNE  
**VANNE DE BRANCHEMENT**

Coordonnées L93 -CC45

|            |            |
|------------|------------|
| EST        | NORD       |
| 1826916.77 | 4206201.91 |

|              |               |         |              |
|--------------|---------------|---------|--------------|
| LOCALISATION | ETAT_VANNE    | VISIBLE | MANOEUVRABLE |
| CHAMP        | VANNE OUVERTE | VISIBLE | OUI          |

LIEU-DIT  
**ROCHER DESSOUS**



|          |            |          |            |          |            |
|----------|------------|----------|------------|----------|------------|
| REPÈRE A | DISTANCE A | REPÈRE B | DISTANCE B | REPÈRE C | DIST_TRI_3 |
| VANNE    | 0.25       | ARBRE    | 8          |          | 0          |

**CARNET DE VANNAGE**

NUMERO DE VANNE  
**VBT\_482**

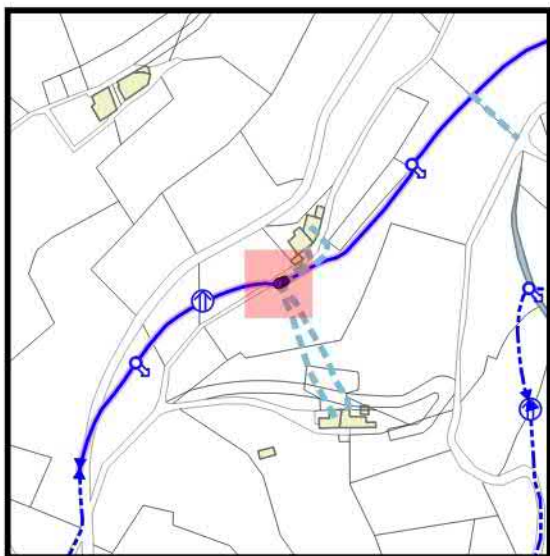
TYPE DE VANNE  
**VANNE DE BRANCHEMENT**

Coordonnées L93 -CC45

|            |            |
|------------|------------|
| EST        | NORD       |
| 1826915.66 | 4206201.45 |

|              |               |         |              |
|--------------|---------------|---------|--------------|
| LOCALISATION | ETAT_VANNE    | VISIBLE | MANOEUVRABLE |
| CHAMP        | VANNE OUVERTE | VISIBLE | OUI          |

LIEU-DIT  
**ROCHER DESSOUS**



|          |            |          |            |          |            |
|----------|------------|----------|------------|----------|------------|
| REPÈRE A | DISTANCE A | REPÈRE B | DISTANCE B | REPÈRE C | DIST_TRI_3 |
| VANNE    | 0.9        | ARBRE    | 7.9        |          | 0          |

**CARNET DE VANNAGE**

NUMERO DE VANNE

**VID\_483**

TYPE DE VANNE

**VANNE DE VIDANGE**

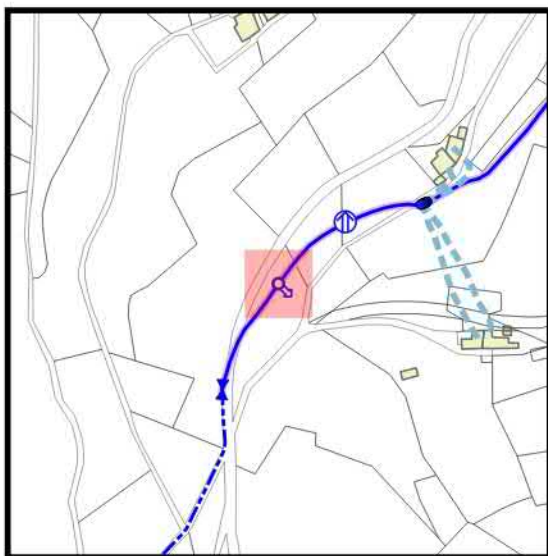
Coordonnées L93 -CC45

|            |           |
|------------|-----------|
| EST        | NORD      |
| 1826840.87 | 4206159.9 |

|              |             |         |              |
|--------------|-------------|---------|--------------|
| LOCALISATION | ETAT_VANNE  | VISIBLE | MANOEUVRABLE |
| CHAMP        | VANNE FERME | VISIBLE | OUI          |

LIEU-DIT

**ROCHER DESSUS**



|          |            |          |            |          |            |
|----------|------------|----------|------------|----------|------------|
| REPÈRE A | DISTANCE A | REPÈRE B | DISTANCE B | REPÈRE C | DIST_TRI_3 |
| ARBRE    | 8.2        | CLOTURE  | 12.75      |          | 0          |

**CARNET DE VANNAGE**

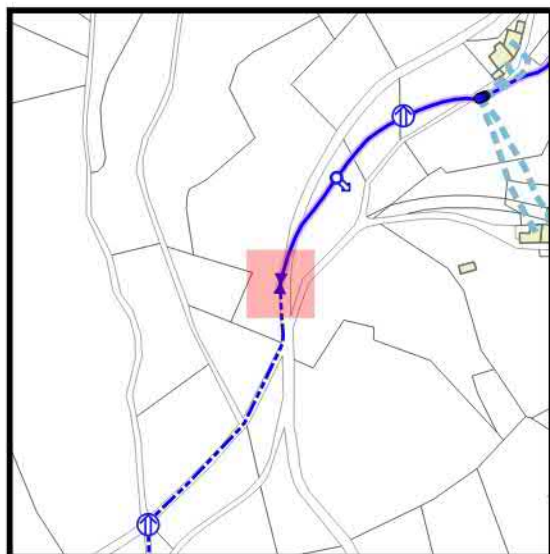
NUMERO DE VANNE  
**VS\_484**

TYPE DE VANNE  
**VANNE DE SECTIONNEMENT**

Coordonnées L93 -CC45

|            |            |
|------------|------------|
| EST        | NORD       |
| 1826811.46 | 4206104.33 |

|                      |               |         |              |                      |
|----------------------|---------------|---------|--------------|----------------------|
| LOCALISATION         | ETAT_VANNE    | VISIBLE | MANOEUVRABLE | LIEU-DIT             |
| CHEMIN NON GOUDRONNE | VANNE OUVERTE | VISIBLE | OUI          | <b>ROCHER DESSUS</b> |



|          |            |                |            |          |            |
|----------|------------|----------------|------------|----------|------------|
| REPÈRE A | DISTANCE A | REPÈRE B       | DISTANCE B | REPÈRE C | DIST_TRI_3 |
| PANNEAU  | 8.45       | POTEAU TELECOM | 12.3       |          | 0          |

**CARNET DE VANNAGE**

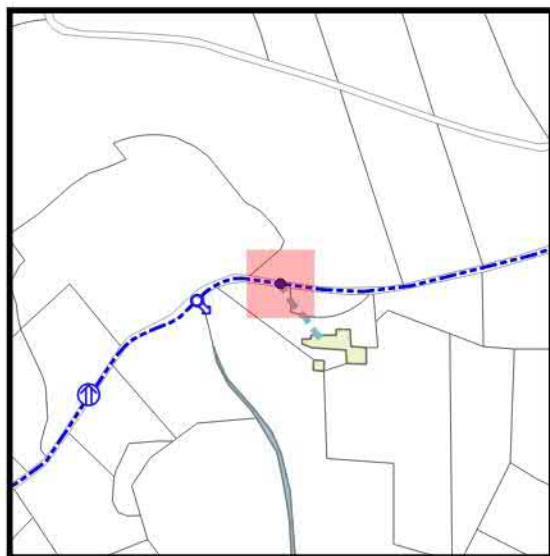
NUMERO DE VANNE  
**VBT\_485**

TYPE DE VANNE  
**VANNE DE BRANCHEMENT**

Coordonnées L93 -CC45

|            |            |
|------------|------------|
| EST        | NORD       |
| 1826560.79 | 4205880.77 |

|                      |               |         |              |              |
|----------------------|---------------|---------|--------------|--------------|
| LOCALISATION         | ETAT_VANNE    | VISIBLE | MANOEUVRABLE | LIEU-DIT     |
| CHEMIN NON GOUDRONNE | VANNE OUVERTE | VISIBLE | OUI          | <b>LAPRA</b> |



|                |            |          |            |          |            |
|----------------|------------|----------|------------|----------|------------|
| REPERE A       | DISTANCE A | REPERE B | DISTANCE B | REPERE C | DIST_TRI_3 |
| POTEAU TELECOM | 8.15       | COMPTEUR | 3.25       |          | 0          |

**CARNET DE VANNAGE**

NUMERO DE VANNE

**VID\_486**

TYPE DE VANNE

**VANNE DE VIDANGE**

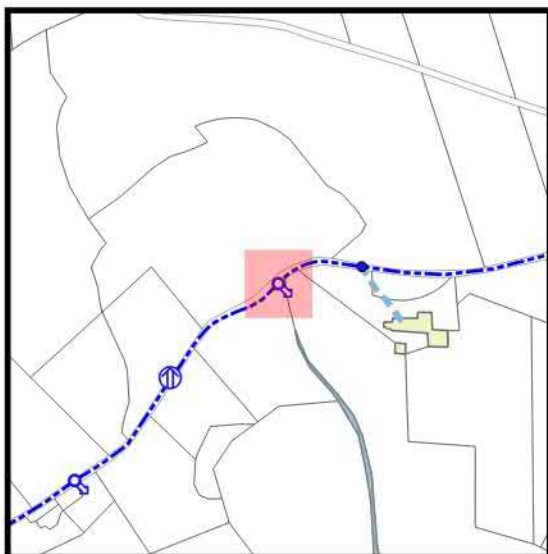
Coordonnées L93 -CC45

|            |            |
|------------|------------|
| EST        | NORD       |
| 1826516.97 | 4205871.87 |

|                      |             |         |             |
|----------------------|-------------|---------|-------------|
| LOCALISATION         | ETAT_VANNE  | VISIBLE | MANOEVRABLE |
| CHEMIN NON GOUDRONNE | VANNE FERME | VISIBLE | OUI         |

LIEU-DIT

**FLASSON**



|          |            |          |            |          |            |
|----------|------------|----------|------------|----------|------------|
| REPERE A | DISTANCE A | REPERE B | DISTANCE B | REPERE C | DIST_TRI_3 |
| ARBRE    | 2.8        | CLOTURE  | 6.4        |          | 0          |

**CARNET DE VANNAGE**

NUMERO DE VANNE  
**VID\_487**

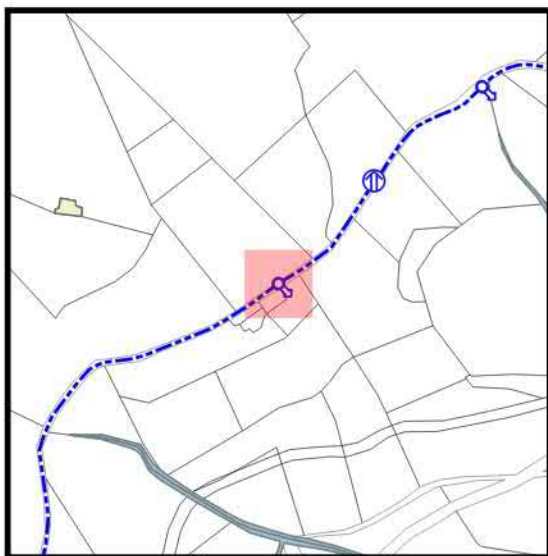
TYPE DE VANNE  
**VANNE DE VIDANGE**

Coordonnées L93 -CC45

|           |           |
|-----------|-----------|
| EST       | NORD      |
| 1826410.1 | 4205768.6 |

|                      |             |         |             |
|----------------------|-------------|---------|-------------|
| LOCALISATION         | ETAT_VANNE  | VISIBLE | MANOEVRABLE |
| CHEMIN NON GOUDRONNE | VANNE FERME | VISIBLE | OUI         |

LIEU-DIT  
**FLASSON**



|          |            |          |            |          |            |
|----------|------------|----------|------------|----------|------------|
| REPERE A | DISTANCE A | REPERE B | DISTANCE B | REPERE C | DIST_TRI_3 |
| MUR      | 3          | ARBRE    | 4.45       |          | 0          |

**CARNET DE VANNAGE**

NUMERO DE VANNE  
**VBT\_488**

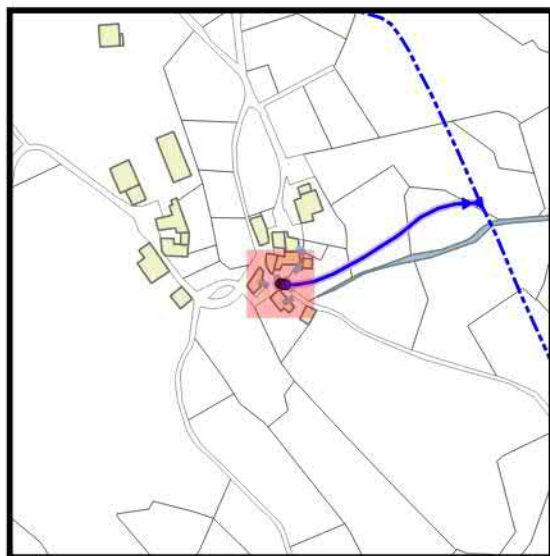
TYPE DE VANNE  
**VANNE DE BRANCHEMENT**

Coordonnées L93 -CC45

|            |            |
|------------|------------|
| EST        | NORD       |
| 1826395.17 | 4205270.47 |

|                      |               |         |              |
|----------------------|---------------|---------|--------------|
| LOCALISATION         | ETAT_VANNE    | VISIBLE | MANOEUVRABLE |
| CHEMIN NON GOUDRONNE | VANNE OUVERTE | VISIBLE | OUI          |

LIEU-DIT  
**LES VINGTNOUX**



|               |            |               |            |          |            |
|---------------|------------|---------------|------------|----------|------------|
| REPÈRE A      | DISTANCE A | REPÈRE B      | DISTANCE B | REPÈRE C | DIST_TRI_3 |
| ANGLE DE BATI | 5.6        | ANGLE DE BATI | 8.4        |          | 0          |

**CARNET DE VANNAGE**

NUMERO DE VANNE  
**VBT\_489**

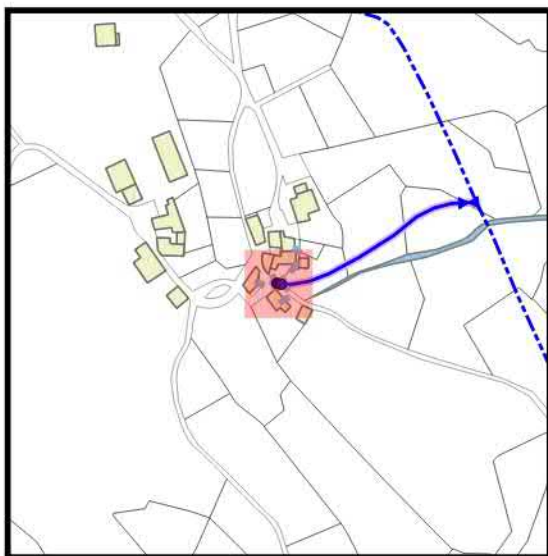
TYPE DE VANNE  
**VANNE DE BRANCHEMENT**

Coordonnées L93 -CC45

|            |            |
|------------|------------|
| EST        | NORD       |
| 1826396.15 | 4205270.23 |

|                      |               |         |              |
|----------------------|---------------|---------|--------------|
| LOCALISATION         | ETAT_VANNE    | VISIBLE | MANOEUVRABLE |
| CHEMIN NON GOUDRONNE | VANNE OUVERTE | VISIBLE | OUI          |

LIEU-DIT  
**LES VINGTNOUX**



|          |            |          |            |          |            |
|----------|------------|----------|------------|----------|------------|
| REPÈRE A | DISTANCE A | REPÈRE B | DISTANCE B | REPÈRE C | DIST_TRI_3 |
| VANNE    | 0.25       | COMPTEUR | 2.2        |          | 0          |

**CARNET DE VANNAGE**

NUMERO DE VANNE  
**VBT\_490**

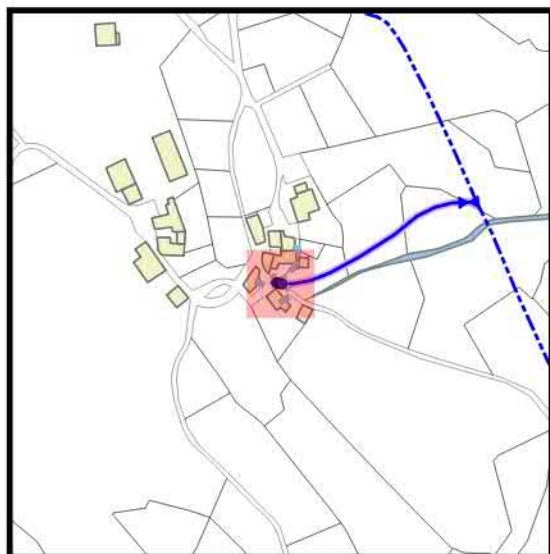
TYPE DE VANNE  
**VANNE DE BRANCHEMENT**

Coordonnées L93 -CC45

|            |            |
|------------|------------|
| EST        | NORD       |
| 1826397.12 | 4205269.98 |

|                      |               |         |              |
|----------------------|---------------|---------|--------------|
| LOCALISATION         | ETAT_VANNE    | VISIBLE | MANOEUVRABLE |
| CHEMIN NON GOUDRONNE | VANNE OUVERTE | VISIBLE | OUI          |

LIEU-DIT  
**LES VINGTNOUX**



|               |            |          |            |          |            |
|---------------|------------|----------|------------|----------|------------|
| REPÈRE A      | DISTANCE A | REPÈRE B | DISTANCE B | REPÈRE C | DIST_TRI_3 |
| ANGLE DE BATI | 8.25       | VANNE    | 2.9        |          | 0          |

**CARNET DE VANNAGE**

NUMERO DE VANNE  
**VBT\_491**


TYPE DE VANNE  
**VANNE DE BRANCHEMENT**

Coordonnées L93 -CC45

|            |            |
|------------|------------|
| EST        | NORD       |
| 1826397.99 | 4205269.89 |

|                      |               |         |              |
|----------------------|---------------|---------|--------------|
| LOCALISATION         | ETAT_VANNE    | VISIBLE | MANOEUVRABLE |
| CHEMIN NON GOUDRONNE | VANNE OUVERTE | VISIBLE | OUI          |

LIEU-DIT  
**LES VINGTNOUX**



|          |            |             |            |               |            |
|----------|------------|-------------|------------|---------------|------------|
| REPERE A | DISTANCE A | REPERE B    | DISTANCE B | REPERE C      | DIST_TRI_3 |
| VANNE    | 0.25       | ANGLE PORTE | 4.3        | ANGLE DE BATI | 2.4        |

**CARNET DE VANNAGE**

NUMERO DE VANNE  
**VID\_500**

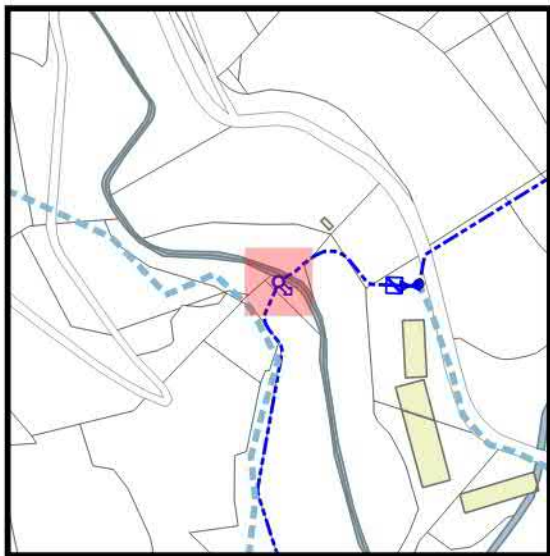
TYPE DE VANNE  
**VANNE DE VIDANGE**

Coordonnées L93 -CC45

|            |            |
|------------|------------|
| EST        | NORD       |
| 1825436.18 | 4205140.56 |

| LOCALISATION | ETAT_VANNE         | VISIBLE            | MANOEVRABLE |
|--------------|--------------------|--------------------|-------------|
|              | <b>VANNE FERME</b> | <b>NON VISIBLE</b> |             |

LIEU-DIT  
**TRAFOURINE**



|          |            |          |            |          |            |
|----------|------------|----------|------------|----------|------------|
| REPERE A | DISTANCE A | REPERE B | DISTANCE B | REPERE C | DIST_TRI_3 |
|----------|------------|----------|------------|----------|------------|

**CARNET DE VANNAGE**

NUMERO DE VANNE  
**VS\_499**

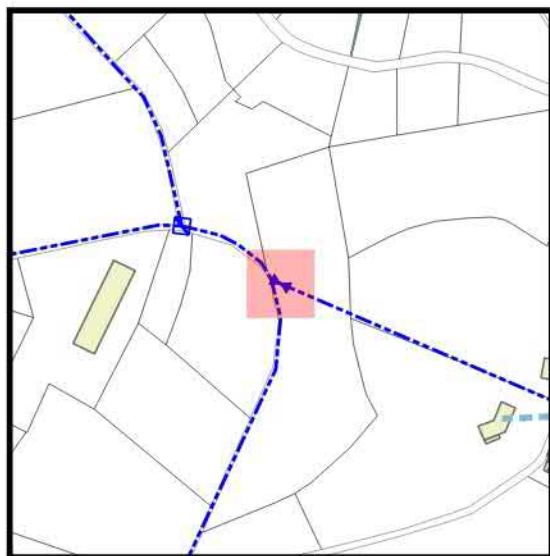
TYPE DE VANNE  
**VANNE DE SECTIONNEMENT**

Coordonnées L93 -CC45

|           |            |
|-----------|------------|
| EST       | NORD       |
| 1827169.7 | 4202661.25 |

| LOCALISATION | ETAT_VANNE    | VISIBLE       | MANOEVRABLE |
|--------------|---------------|---------------|-------------|
|              | VANNE OUVERTE | NON RECHERCHE |             |

LIEU-DIT  
**LE BOSC-SUD**



|          |            |          |            |          |            |
|----------|------------|----------|------------|----------|------------|
| REPERE A | DISTANCE A | REPERE B | DISTANCE B | REPERE C | DIST_TRI_3 |
|----------|------------|----------|------------|----------|------------|

**CARNET DE VANNAGE**

NUMERO DE VANNE

**VID\_498**

TYPE DE VANNE

**VANNE DE VIDANGE**

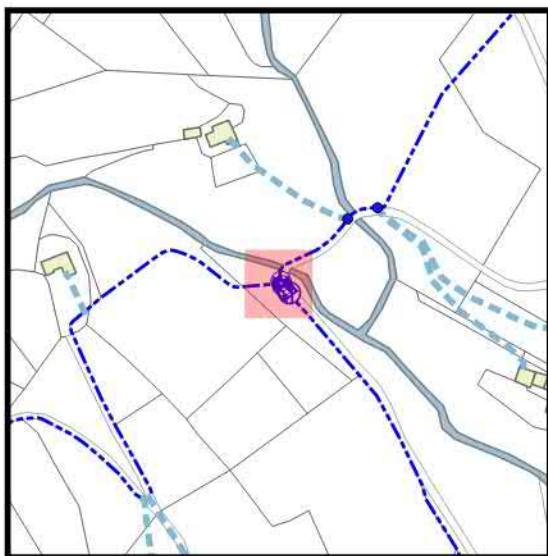
Coordonnées L93 -CC45

|            |            |
|------------|------------|
| EST        | NORD       |
| 1827266.66 | 4205232.98 |

|              |             |         |              |
|--------------|-------------|---------|--------------|
| LOCALISATION | ETAT_VANNE  | VISIBLE | MANOEUVRABLE |
| DANS REGARD  | VANNE FERME | OUI     |              |

LIEU-DIT

**LES FONTAINES**



|          |            |          |            |          |            |
|----------|------------|----------|------------|----------|------------|
| REPERE A | DISTANCE A | REPERE B | DISTANCE B | REPERE C | DIST_TRI_3 |
|----------|------------|----------|------------|----------|------------|

**CARNET DE VANNAGE**

NUMERO DE VANNE  
**VS\_497**

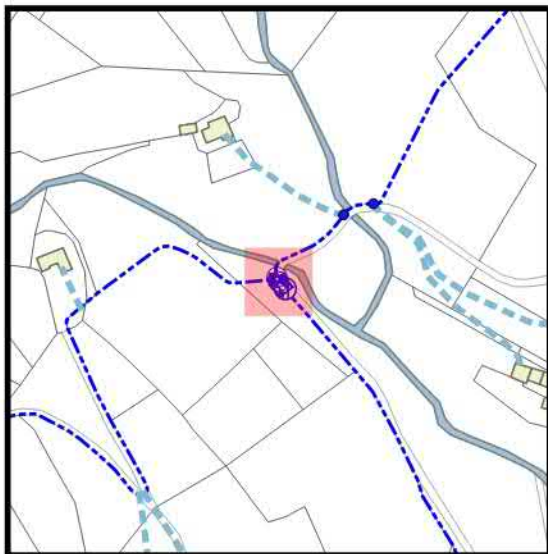
TYPE DE VANNE  
**VANNE DE SECTIONNEMENT/REGARD**

Coordonnées L93 -CC45

|            |            |
|------------|------------|
| EST        | NORD       |
| 1827268.79 | 4205231.89 |

|              |               |         |              |
|--------------|---------------|---------|--------------|
| LOCALISATION | ETAT_VANNE    | VISIBLE | MANOEUVRABLE |
| DANS REGARD  | VANNE OUVERTE | OUI     |              |

LIEU-DIT  
**LES FONTAINES**



|          |            |          |            |          |            |
|----------|------------|----------|------------|----------|------------|
| REPERE A | DISTANCE A | REPERE B | DISTANCE B | REPERE C | DIST_TRI_3 |
|----------|------------|----------|------------|----------|------------|

**CARNET DE VANNAGE**

NUMERO DE VANNE  
**VS\_496**

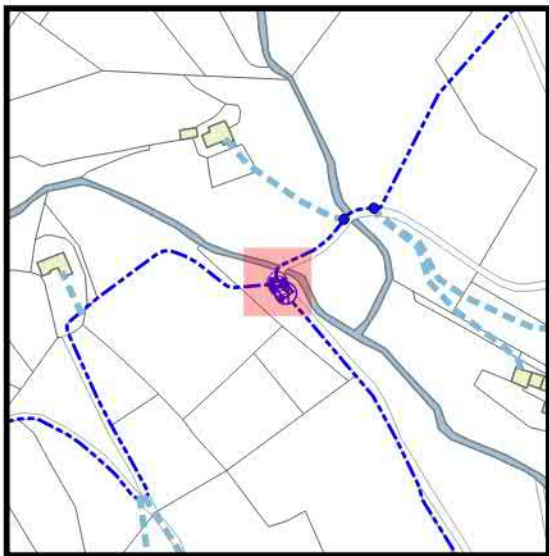
TYPE DE VANNE  
**VANNE DE SECTIONNEMENT/REGARD**

Coordonnées L93 -CC45

|            |            |
|------------|------------|
| EST        | NORD       |
| 1827268.05 | 4205234.26 |

|              |               |         |              |
|--------------|---------------|---------|--------------|
| LOCALISATION | ETAT_VANNE    | VISIBLE | MANOEUVRABLE |
| DANS REGARD  | VANNE OUVERTE | OUI     |              |

LIEU-DIT  
**LES FONTAINES**



|          |            |          |            |          |            |
|----------|------------|----------|------------|----------|------------|
| REPERE A | DISTANCE A | REPERE B | DISTANCE B | REPERE C | DIST_TRI_3 |
|----------|------------|----------|------------|----------|------------|

**CARNET DE VANNAGE**

NUMERO DE VANNE  
**VS\_495**

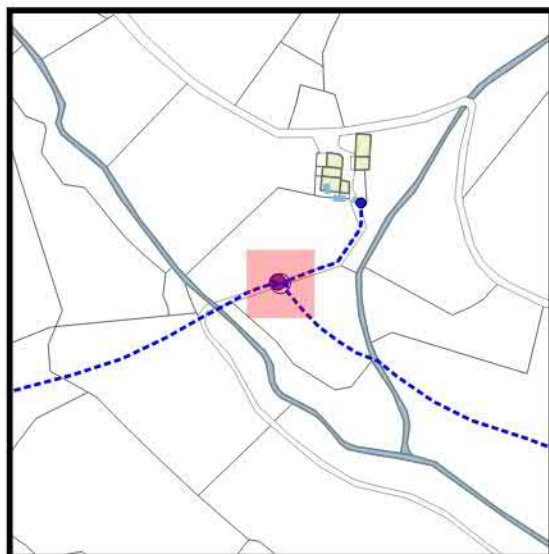
TYPE DE VANNE  
**VANNE DE SECTIONNEMENT/REGARD**

Coordonnées L93 -CC45

|            |            |
|------------|------------|
| EST        | NORD       |
| 1823841.04 | 4206613.12 |

|              |               |         |             |
|--------------|---------------|---------|-------------|
| LOCALISATION | ETAT_VANNE    | VISIBLE | MANOEVRABLE |
| DANS REGARD  | VANNE OUVERTE | VISIBLE |             |

LIEU-DIT  
**GRANGEON**



|          |            |          |            |          |            |
|----------|------------|----------|------------|----------|------------|
| REPERE A | DISTANCE A | REPERE B | DISTANCE B | REPERE C | DIST_TRI_3 |
|----------|------------|----------|------------|----------|------------|

**CARNET DE VANNAGE**

NUMERO DE VANNE  
**VS\_494**

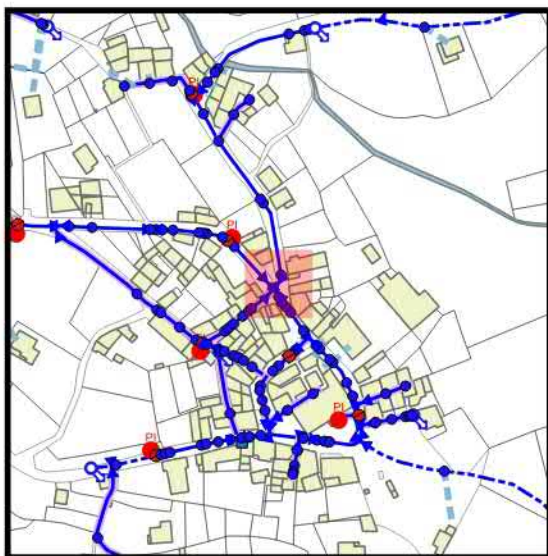
TYPE DE VANNE  
**VANNE DE SECTIONNEMENT**

Coordonnées L93 -CC45

|           |            |
|-----------|------------|
| EST       | NORD       |
| 1826794.4 | 4204011.02 |

| LOCALISATION | ETAT_VANNE    | VISIBLE | MANOEUVRABLE |
|--------------|---------------|---------|--------------|
|              | VANNE OUVERTE |         |              |

LIEU-DIT  
**VILLAGE D'EMPURANY**



|          |            |          |            |          |            |
|----------|------------|----------|------------|----------|------------|
| REPERE A | DISTANCE A | REPERE B | DISTANCE B | REPERE C | DIST_TRI_3 |
|----------|------------|----------|------------|----------|------------|

**CARNET DE VANNAGE**

NUMERO DE VANNE  
**VS\_493**

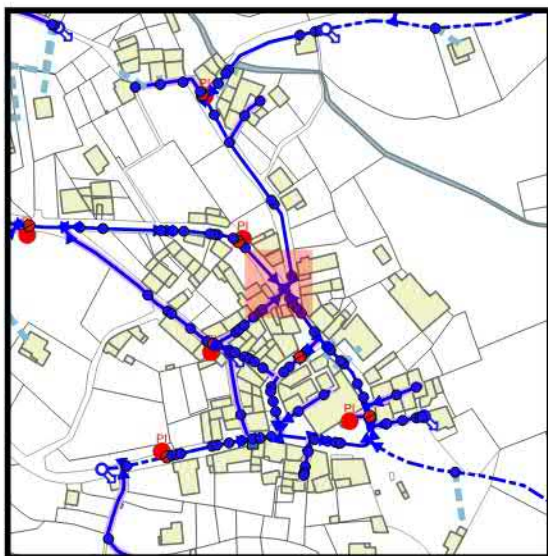
TYPE DE VANNE  
**VANNE DE SECTIONNEMENT**

Coordonnées L93 -CC45

|            |            |
|------------|------------|
| EST        | NORD       |
| 1826788.72 | 4204011.61 |

| LOCALISATION | ETAT_VANNE    | VISIBLE | MANOEUVRABLE |
|--------------|---------------|---------|--------------|
|              | VANNE OUVERTE | OUI     |              |

LIEU-DIT  
**VILLAGE D'EMPURANY**



|          |            |          |            |          |            |
|----------|------------|----------|------------|----------|------------|
| REPERE A | DISTANCE A | REPERE B | DISTANCE B | REPERE C | DIST_TRI_3 |
|----------|------------|----------|------------|----------|------------|

**CARNET DE VANNAGE**

NUMERO DE VANNE  
**VS\_492**

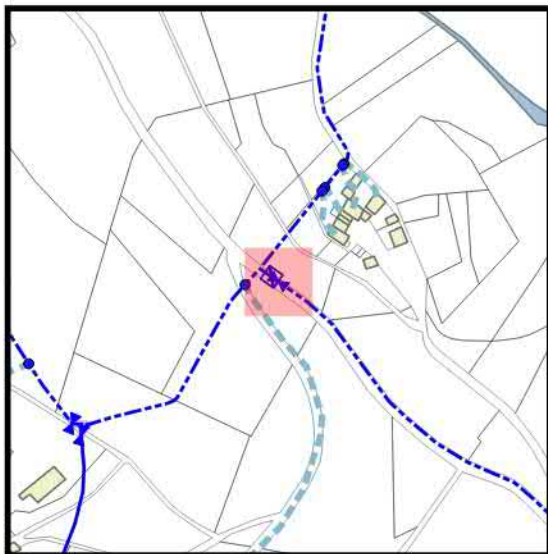
TYPE DE VANNE  
**VANNE DE SECTIONNEMENT**

Coordonnées L93 -CC45

|            |            |
|------------|------------|
| EST        | NORD       |
| 1826724.31 | 4205179.45 |

|              |               |         |              |
|--------------|---------------|---------|--------------|
| LOCALISATION | ETAT_VANNE    | VISIBLE | MANOEUVRABLE |
|              | VANNE OUVERTE |         |              |

LIEU-DIT  
**LA COTE**



|          |            |          |            |          |            |
|----------|------------|----------|------------|----------|------------|
| REPERE A | DISTANCE A | REPERE B | DISTANCE B | REPERE C | DIST_TRI_3 |
|----------|------------|----------|------------|----------|------------|

**CARNET DE VANNAGE**

NUMERO DE VANNE  
**VS\_493**

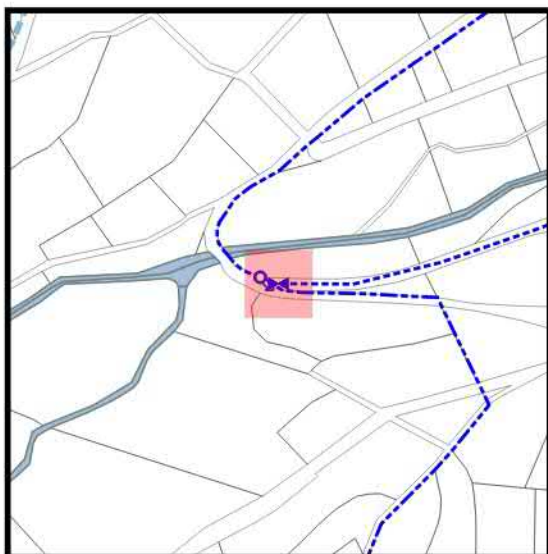
TYPE DE VANNE  
**VANNE DE SECTIONNEMENT**

Coordonnées L93 -CC45

|            |            |
|------------|------------|
| EST        | NORD       |
| 1824997.41 | 4203316.69 |

| LOCALISATION | ETAT_VANNE | VISIBLE | MANOEUVRABLE |
|--------------|------------|---------|--------------|
|              |            |         |              |

LIEU-DIT  
**LES AUCHES**



|          |            |          |            |          |            |
|----------|------------|----------|------------|----------|------------|
| REPERE A | DISTANCE A | REPERE B | DISTANCE B | REPERE C | DIST_TRI_3 |
|----------|------------|----------|------------|----------|------------|

**CARNET DE VANNAGE**

NUMERO DE VANNE  
**VS\_494**

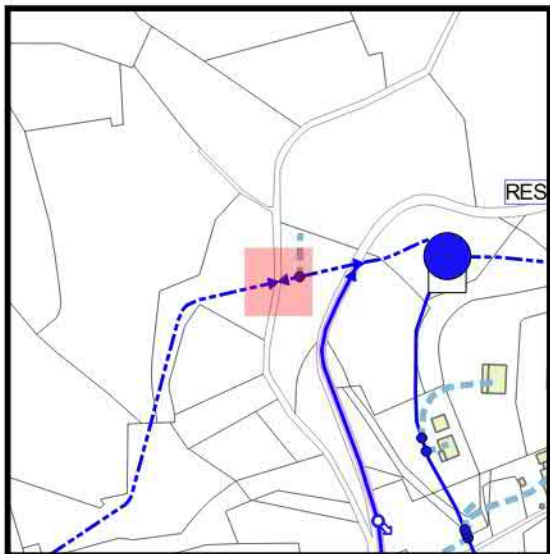
TYPE DE VANNE  
**VANNE DE SECTIONNEMENT**

Coordonnées L93 -CC45

|            |            |
|------------|------------|
| EST        | NORD       |
| 1825375.63 | 4204019.31 |

|                      |            |         |              |
|----------------------|------------|---------|--------------|
| LOCALISATION         | ETAT_VANNE | VISIBLE | MANOEUVRABLE |
| CHEMIN NON GOUDRONNE | OUVERTE    | OUI     | OUI          |

LIEU-DIT  
**LE CROS**



|               |            |               |            |          |            |
|---------------|------------|---------------|------------|----------|------------|
| REPERE A      | DISTANCE A | REPERE B      | DISTANCE B | REPERE C | DIST_TRI_3 |
| ANGLE DE BATI | 9.05       | ANGLE DE BATI | 5.85       |          | 0          |