Têt et ses affluents

Etude multifonctionnelle et plan de gestion.

Définition d'un plan pluriannuel de restauration et d'entretien des cours d'eau.

DOSSIER 3

Plan de restauration et d'entretien des cours d'eau.

Annexe : atlas cartographique

Syndicat Mixte du Bassin Versant de la Têt
3 rue Edmond Bartissol
66000 Perpignan

- 2015 -
Ref. 042- VF
REAUSO01240

Intitulé de l'étude	Etude multifonctionnelle et plan de gestion : définition d'un plan pluriannuel de restauration et d'entretien des cours d'eau.
Bureau d'étude en charge des thématiques "ripisylve, plantes invasives et espaces naturels"	Concept.Cours.d'EAU.SCOP Alpespace - 218 voie Aristide Bergès 73800 Ste Hélène-du-Lac contact@cceau.fr Tél : 04-79-33-64-55
Bureau d'étude en charge des thématiques "transport sédimentaire et continuité écologique"	BURGEAP – Région Sud-Est 940 route de l'aérodrome – BP 51260 84911 AVIGNON Cedex 9 Tél : 04-90-88-31-92 – Fax : 04-90-88-31-63 agence.de.avignon@burgeap.fr
Maître d'ouvrage	Syndicat Mixte de Bassin Versant de la Têt 3 rue Edmond Bartissol 66000 Perpignan Tél : 04-68-35-05-06
Etude suivie par	M. Fabrice CAROL, directeur du SMBVT
Date des prospections terrain	Janvier - avril 2014
Restitutions	Voir le sommaire général
Format original des données SIG	MAPINFO
Durée totale de l'étude	14 mois

Titre principal	Sous-titre		N°
Plans de gestion des populations végétales invasives.	Vues générales	Actions de gestion sur le mimosa - Amont et Aval Vinca	H1-1 à 2
		Actions de gestion sur le negundo	H2
		Actions de gestion l'ailante - Amont et Aval Vinca	H3-1 à 2
		Actions de gestion sur la canne de Provence	H4
		Actions de gestion sur le buddleia - Amont et Aval Vinca	H5-1 à 2
		Actions de gestion sur l'herbe de la Pampa- Amont et Aval Vinca	H6-1 à 2
		Actions de gestion sur le raisin d'Amérique - Amont et Aval Vinca	H7-1 à 2
		Actions de gestion sur le laurier cerise - Amont et Aval Vinca	H8-1 à 2
		Actions de gestion sur les espèces végétales aquatiques Aval Vinca	H9
Plan de gestion des ripisylves dans les secteurs montagneux	Vues générales	Vue générale des secteurs en rattrapage d'entretien et programmation	J1
		Vue générale des demandes en entretien par secteur	J2-1
		Vue générale des demandes ponctuelles en entretien de type hydraulique	J2-2
		Vue générale des demandes ponctuelles en entretien des gros arbres	J2-3
		Fréquences ou délais d'interventions	J3
		Programmation des secteurs en entretien – Année 1	J4-1
		Programmation des secteurs en entretien – Année 2	J4-2
		Programmation des secteurs en entretien – Année 3	J4-3
		Programmation des secteurs en entretien – Année 4	J4-4
		Programmation des secteurs en entretien – Année 5	J4-5
Plan de gestion des ripisylves dans les secteurs montagneux	Vues détaillées des secteurs en rattrapage d'entretien	Têt	K1-1 à 3
		Rotja, Cady, Saint-Vincent, Fillols	K1-4
		Caillan 1/2	K1-5
		Caillan 2/2, Llitera	K1-6
		Castellane 1/2, Riell	K1-7
		Castellane 2/2, Roters, Lliscou	K1-8
		Lentilla	K1-9
		Rigarda	K1-10

Titre principal	Sous-titre		N°
Plan de gestion des ripisylves dans les secteurs montagneux	Vues détaillées des demandes en entretien	Légende des cartes d'entretien	
		Têt	K2-1 à 5
		Jardo, Rec del Moli, Planès, Riberola	K2-6
		Caudiès	K2-7
		Mantet, Evol	K2-8
		Rotja	K2-9 à 10
		Cady	K2-11 à 12
		Saint-Vincent, Fillols	K2-13
		Caillan amont, Urbanya	K2-14
		Caillan aval	K2-15
		Llitera	K2-16
		Castellane amont	K2-17
		Castellane aval, Riell, Roters, Lliscou aval	K2-18
		Lliscou amont	K2-19
		llech, Lentilla	K2-20
		Rigarda	K2-21
		Boulès	K2-22 à 23
		Riberette	K2-24 à 25
Plan d'entretien de la végétation ligneuse dans le lit de la Têt entre Vinça et la mer	Vues générales	Niveaux de risque le long de la Têt pour définir les largeurs de référence	L1
		Contraintes pour mener un entretien des bancs cohérent avec l'évolution du lit	L2
		Vue générale par type d'entretien	L3
		Programmation des interventions et type d'intervention	L4
Plan d'entretien de la végétation ligneuse dans le lit de la Têt entre Vinça et la mer	Vues détaillées	Ille-sur-Têt	M1 à 2
		Néfiach	M3
		Millas	M4
		Saint-Féliu-d'Avall, Pézilla-la-Rivière	M5
		Le Soler	M6
		Perpignan, Baho	M7
		Perpignan	M8 à 10
Gestion de la continuité biologique	Vues générales	Programme d'actions – Secteur Amont	N1-1
		Programme d'actions – Secteur Aval	N1-2
Gestion de la continuité sédimentaire	Vues générales	Programme d'actions – Secteur Amont	N2-1
		Programme d'actions – Secteur Aval	N2-2
Gestion, restauration et suivi du fonctionnement hydromorphologique	Vues générales	Programme d'actions – Secteur Amont	N3-1
		Programme d'actions – Secteur Aval	N3-2
Stocks sédimentaires et zones de recharges latérales potentielles	Vues détaillées	Programme d'actions	N4-1 à 3
Suivi topographique du lit de la Têt entre les gorges de Rodès et la mer	Vue générales	Programme d'actions	N5

Stratégie à l'échelle du bassin versant :
STOPPER/RALENTIR LA DISPERSION DES PLANTES INVASIVES LISTEES

Actions de gestion

- éliminer toutes les sources de propagules
- éliminer les principales sources de propagules et les jeunes plants
- éliminer les jeunes plants

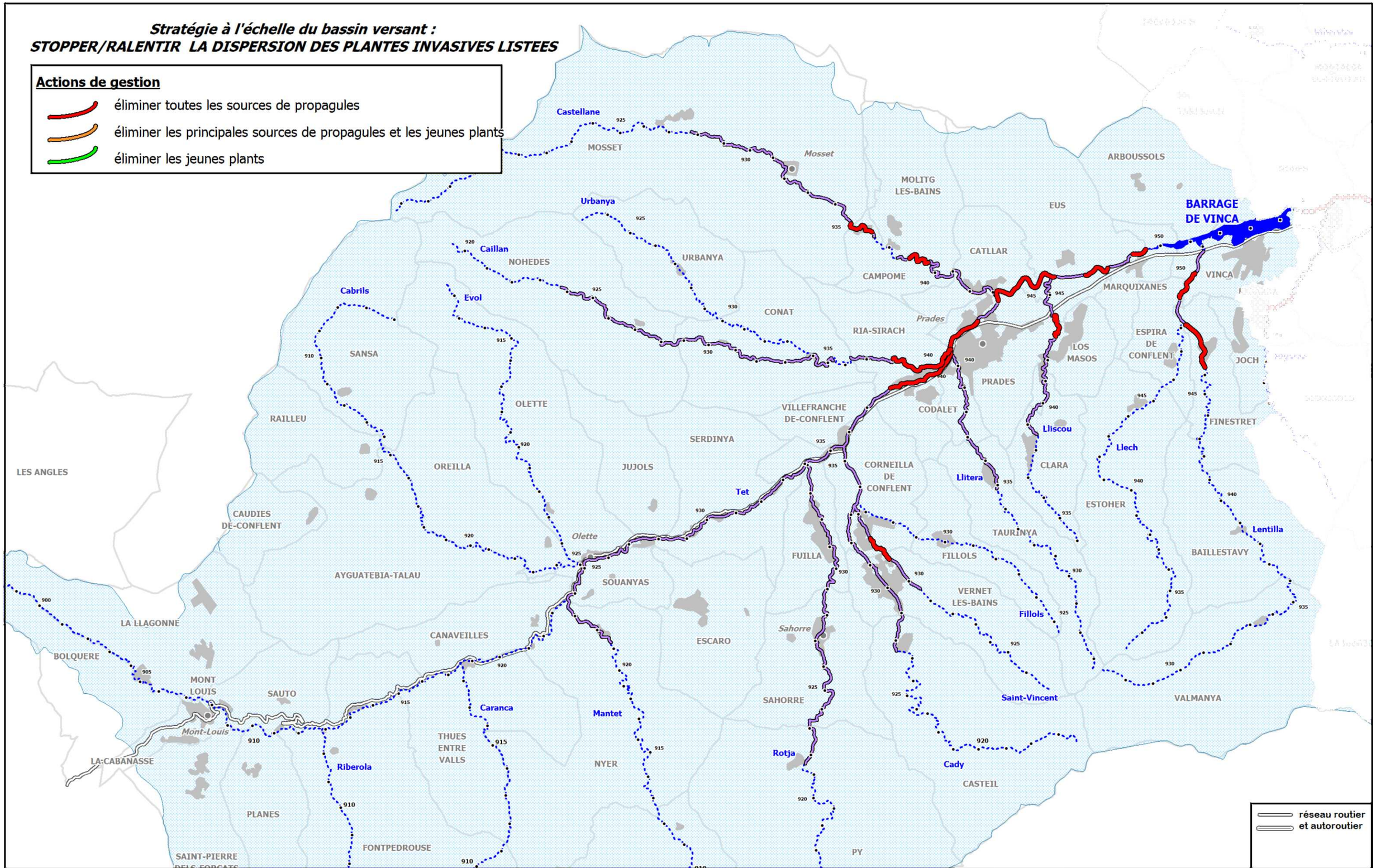

SCOP cceau

Syndicat Mixte Bassin Versant de la Têt

Etude multifonctionnelle et plan de gestion de la Têt et de ses principaux affluents

Données:
- C.C.EAU.
- 01-2014

985 ● repères en kilomètre
limites communales
zones urbaines
limites de bassin versant

linéaire visité
non visité

GESTION DES ESPÈCES INVASIVES

Actions de gestion sur le mimosa d'hiver - Amont Vinca

Carte n° H01-1

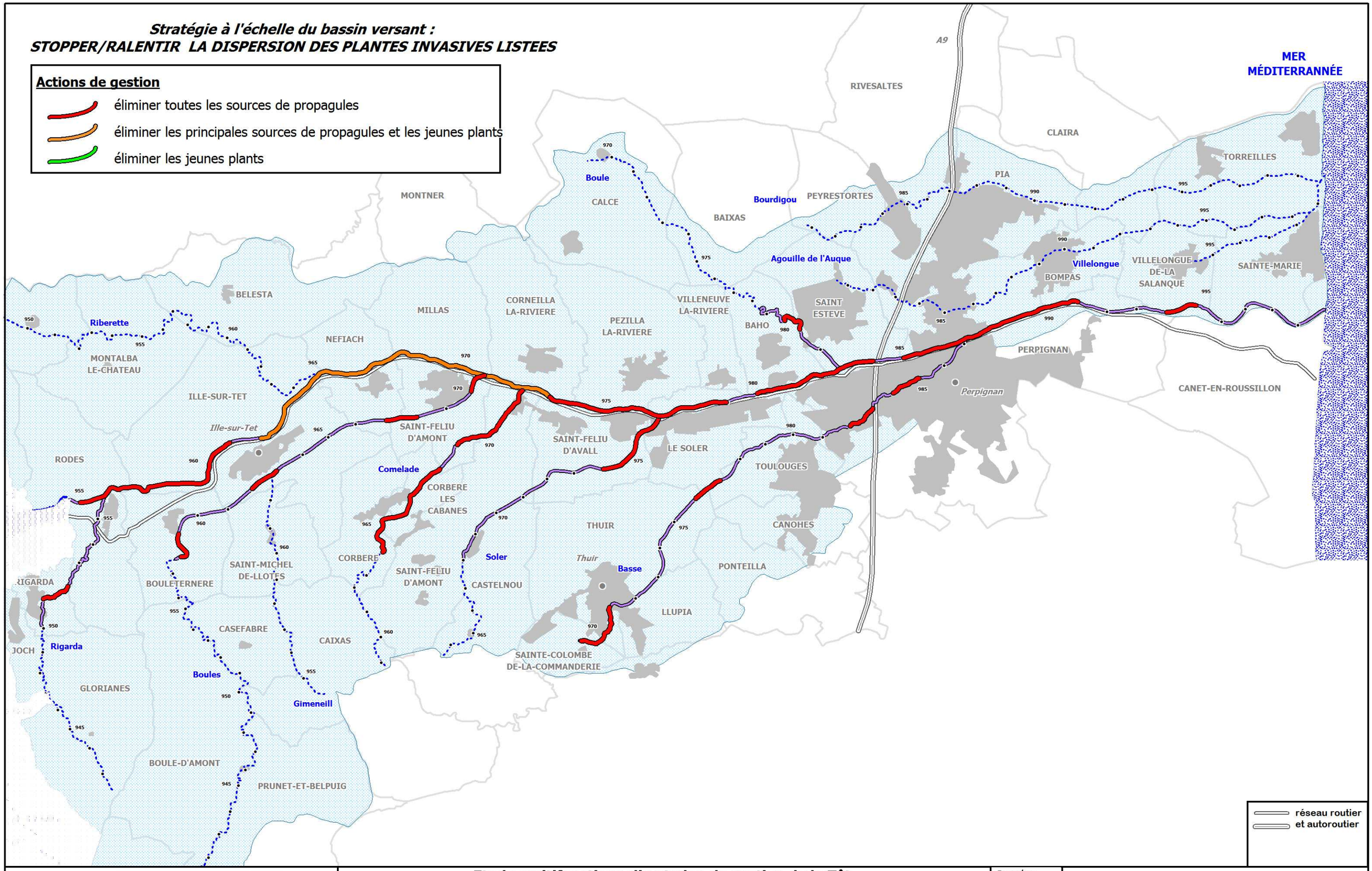

SCOP cceau

Syndicat Mixte Bassin Versant de la Têt

Etude multifonctionnelle et plan de gestion de la Têt et de ses principaux affluents

Données:
- C.C.EAU.
- 01-2014

GESTION DES ESPÈCES INVASIVES

Actions de gestion sur le mimosa d'hiver - Aval Vinca

985 repères en kilomètre
limites communales
zones urbaines
limites de bassin versant
linéaire visité
non visité

Carte n° H01-2

Stratégie à l'échelle du bassin versant :
STOPPER/RALENTIR LA DISPERSION DES PLANTES INVASIVES LISTEES

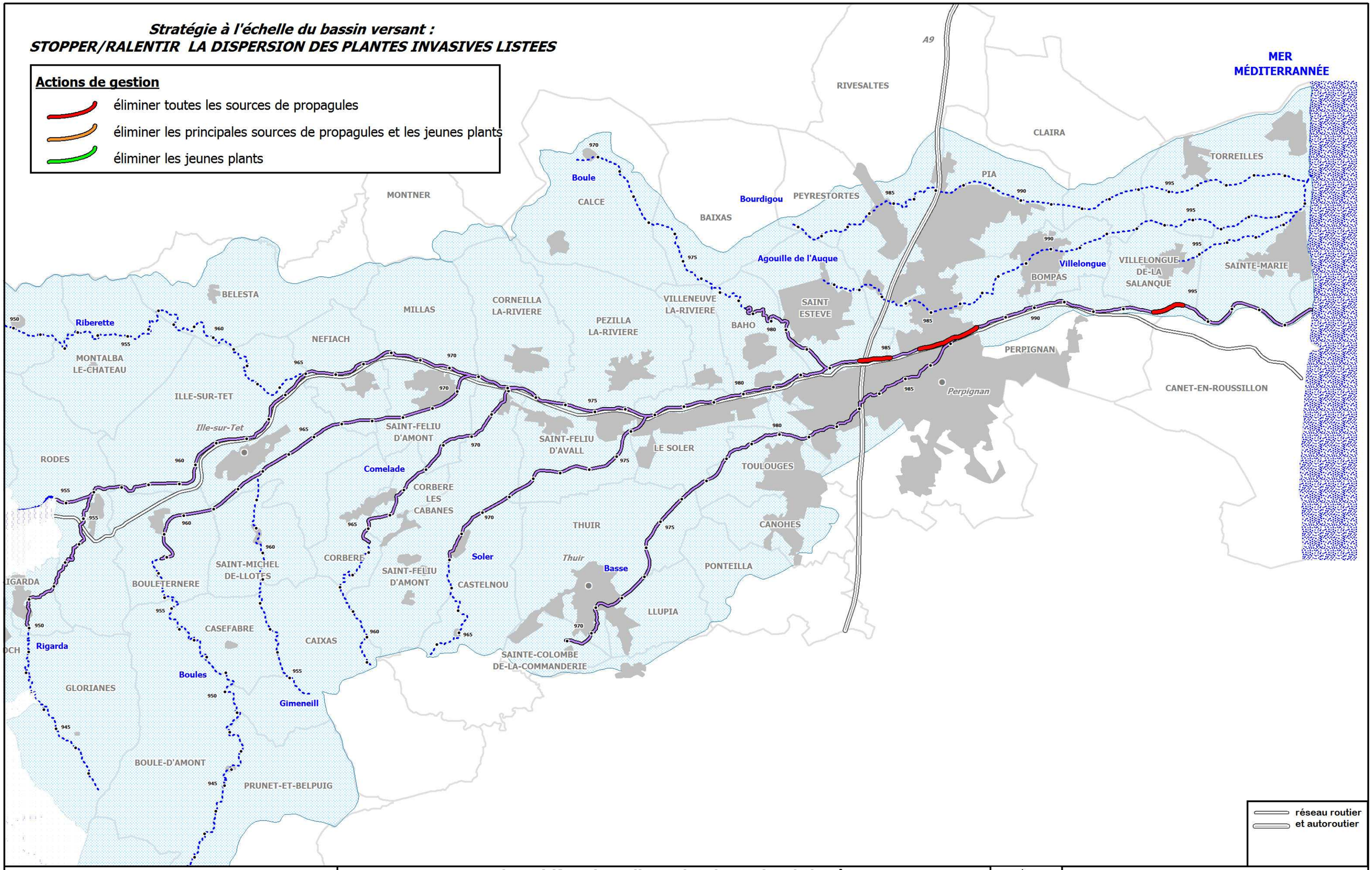

SCOP cceau

Syndicat Mixte Bassin Versant de la Têt

Etude multifonctionnelle et plan de gestion de la Têt et de ses principaux affluents

Données:
- C.C.EAU.
- 01-2014

GESTION DES ESPÈCES INVASIVES

Actions de gestion sur l'érable negundo

985 repères en kilomètre
limites communales
zones urbaines
limites de bassin versant
linéaire visité
non visité

Carte n° H02

Stratégie à l'échelle du bassin versant :
STOPPER/RALENTIR LA DISPERSION DES PLANTES INVASIVES LISTEES

Actions de gestion

- éliminer toutes les sources de propagules
- éliminer les principales sources de propagules et les jeunes plants
- éliminer les jeunes plants

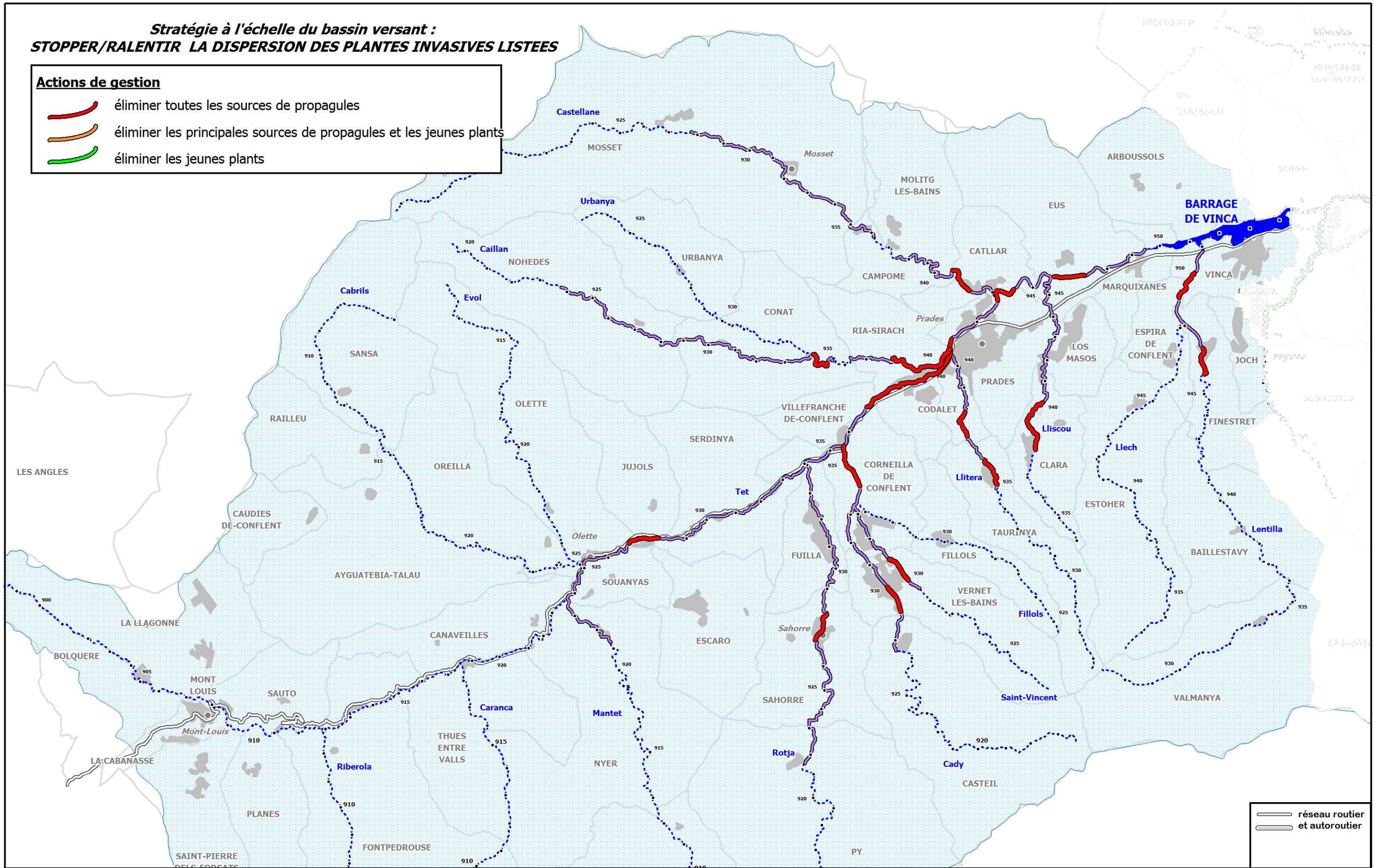

SCOP cceau

Syndicat Mixte Bassin Versant de la Têt

Etude multifonctionnelle et plan de gestion de la Têt et de ses principaux affluents

Données:
- C.C.EAU.
- 01-2014

GESTION DES ESPÈCES INVASIVES

Actions de gestion sur l'ailante - Amont Vinca

985 ● repères en kilomètre
limites communales
zones urbaines
limites de bassin versant

linéaire visité
non visité

Carte n° H03-1

Stratégie à l'échelle du bassin versant :
STOPPER/RALENTIR LA DISPERSION DES PLANTES INVASIVES LISTEES

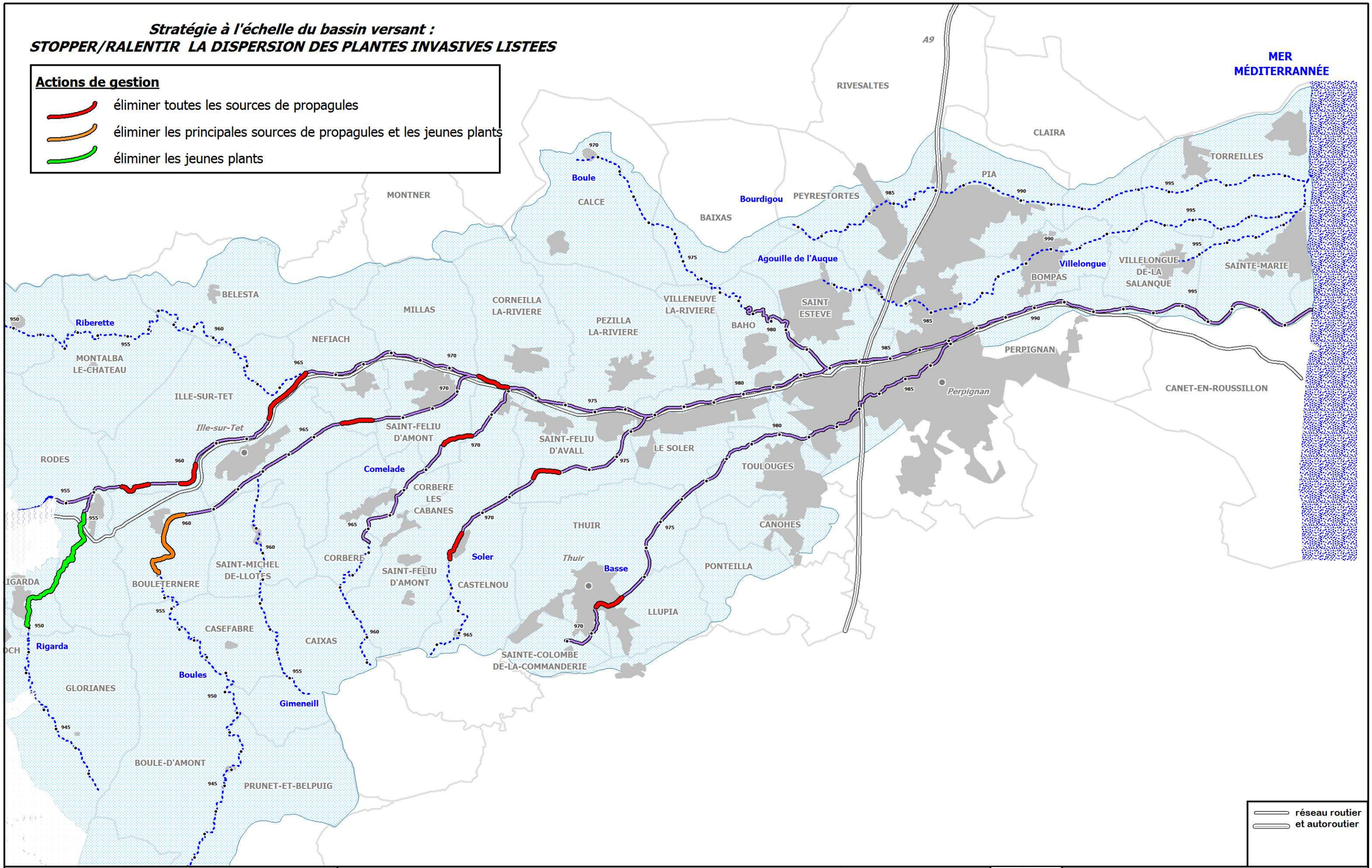

SCOP cceau

Syndicat Mixte Bassin Versant de la Têt

Etude multifonctionnelle et plan de gestion de la Têt et de ses principaux affluents

Données:
- C.C.EAU.
- 01-2014

985 repères en kilomètre
limites communales
zones urbaines
limites de bassin versant
linéaire visité
non visité

GESTION DES ESPÈCES INVASIVES

Actions de gestion sur l'ailante - Aval Vinca

Carte n° H03-2

Stratégie à l'échelle du bassin versant :
STOPPER/RALENTIR LA DISPERSION DES PLANTES INVASIVES LISTEES

Actions de gestion

- éliminer toutes les sources de propagules
- éliminer les principales sources de propagules et les jeunes plants
- éliminer les jeunes plants

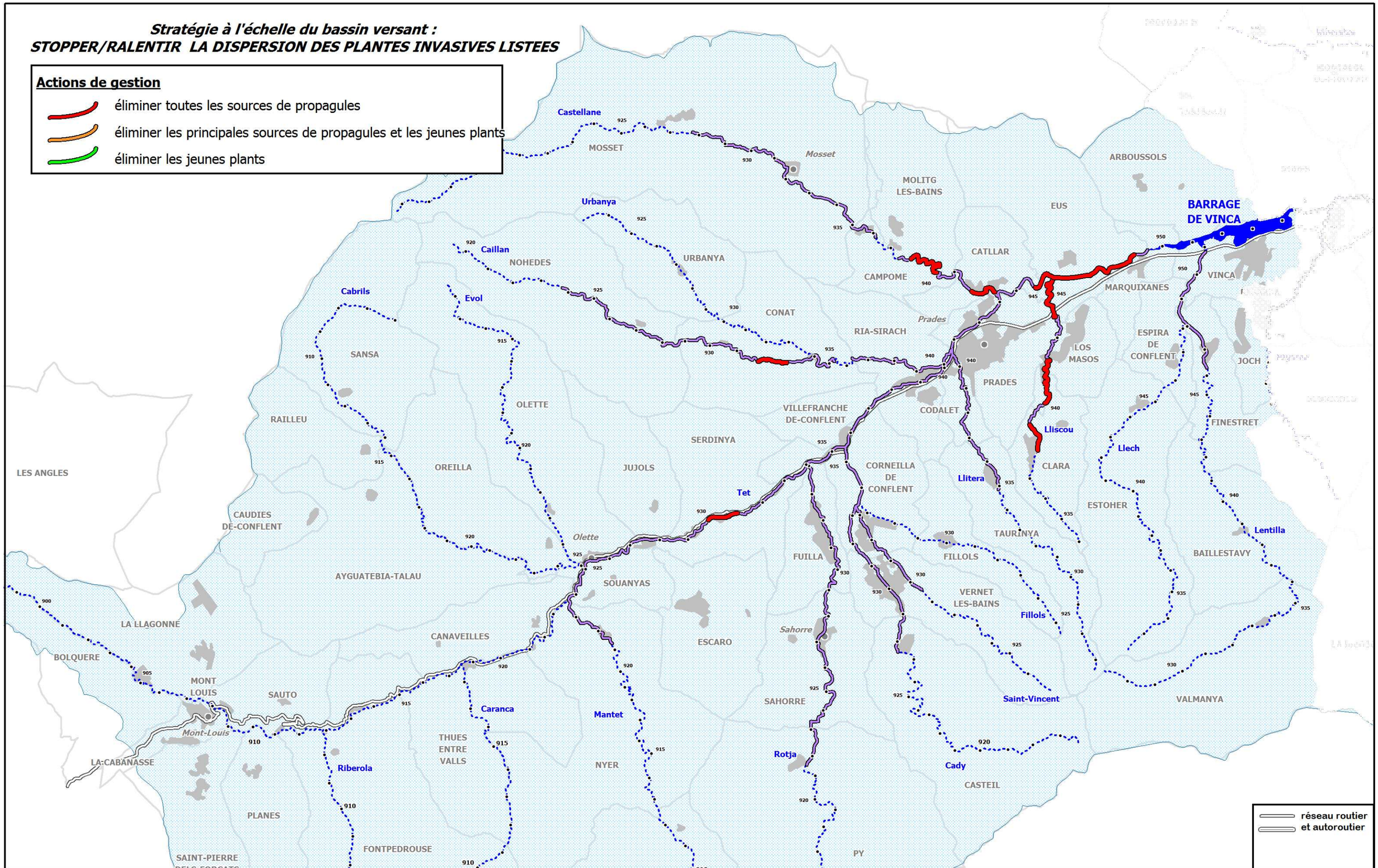

Etude multifonctionnelle et plan de gestion de la Têt et de ses principaux affluents

Données:
- C.C.EAU.
- 01-2014

GESTION DES ESPÈCES INVASIVES

Actions de gestion sur la canne de Provence

985 ● repères en kilomètre
limites communales
zones urbaines
limites de bassin versant

linéaire visité
non visité

Carte n° H04

SCOP cceau

Syndicat Mixte Bassin Versant de la Têt

Stratégie à l'échelle du bassin versant :
STOPPER/RALENTIR LA DISPERSION DES PLANTES INVASIVES LISTEES

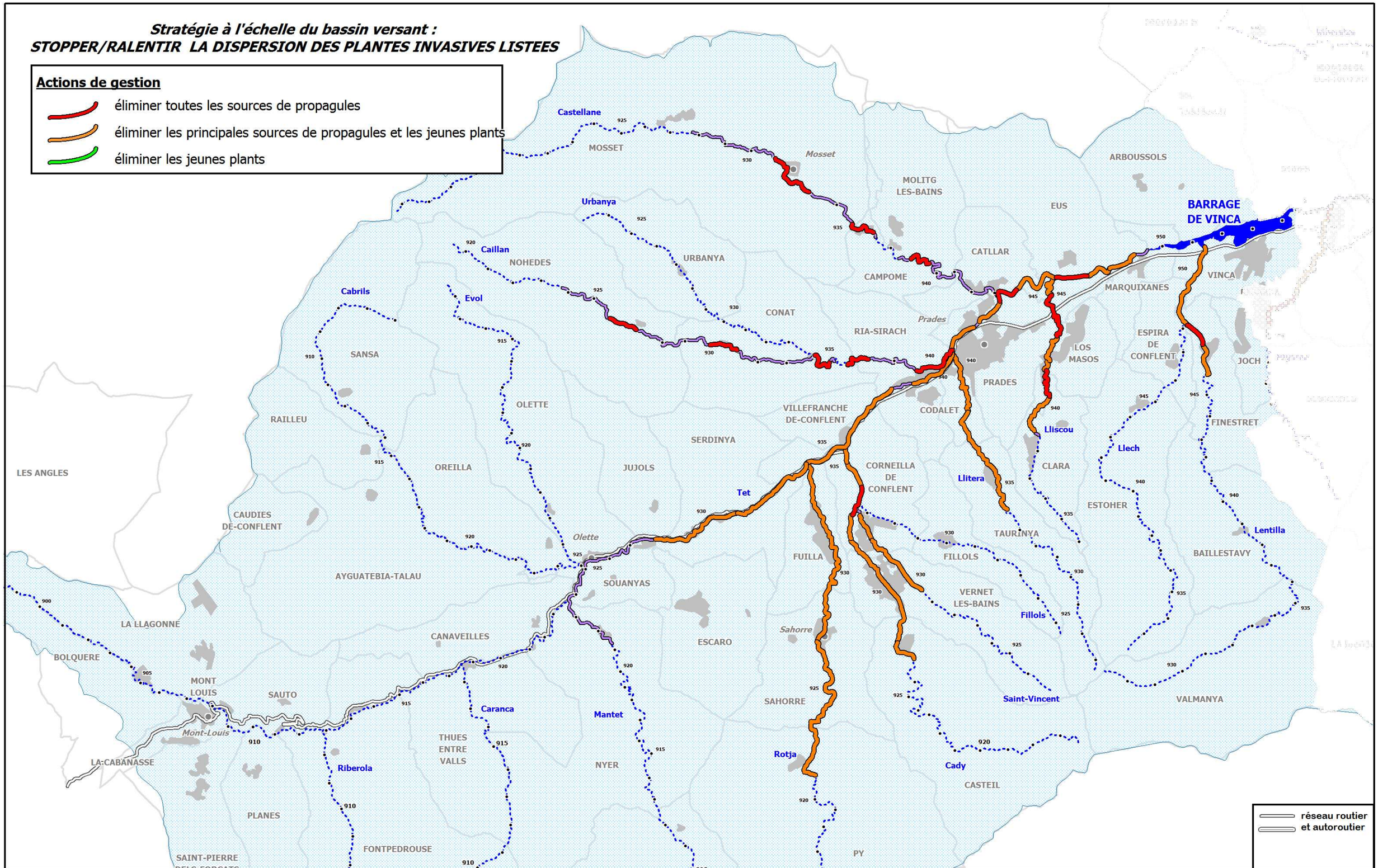

SCOP cceau

Syndicat Mixte Bassin Versant de la Têt

Etude multifonctionnelle et plan de gestion de la Têt et de ses principaux affluents

Données:
- C.C.EAU.
- 01-2014

GESTION DES ESPÈCES INVASIVES

Actions de gestion sur le buddleia - Amont Vinca

985 ● repères en kilomètre
limites communales
zones urbaines
limites de bassin versant

linéaire visité
non visité

Carte n° H05-1

Stratégie à l'échelle du bassin versant :
STOPPER/RALENTIR LA DISPERSION DES PLANTES INVASIVES LISTEES

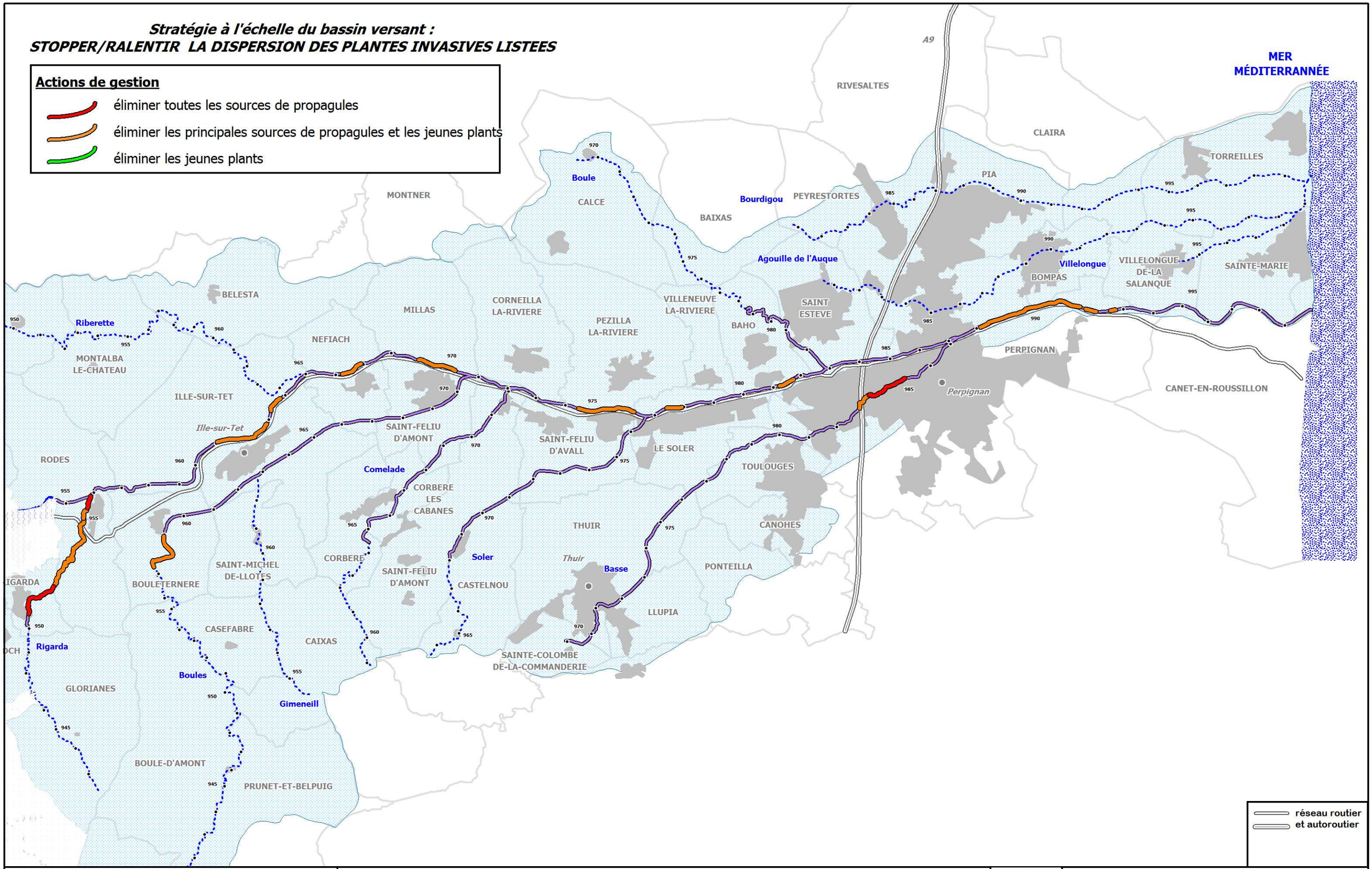

Etude multifonctionnelle et plan de gestion de la Têt et de ses principaux affluents

Données:
- C.C.EAU.
- 01-2014

GESTION DES ESPÈCES INVASIVES

Actions de gestion sur le buddleia - Aval Vinca

985 repères en kilomètre
limites communales
zones urbaines
limites de bassin versant
linéaire visité
non visité

Carte n° H05-2

SCOP cceau
Syndicat Mixte Bassin Versant de la Têt

Stratégie à l'échelle du bassin versant :
STOPPER/RALENTIR LA DISPERSION DES PLANTES INVASIVES LISTEES

Actions de gestion

- éliminer toutes les sources de propagules
- éliminer les principales sources de propagules et les jeunes plants
- éliminer les jeunes plants

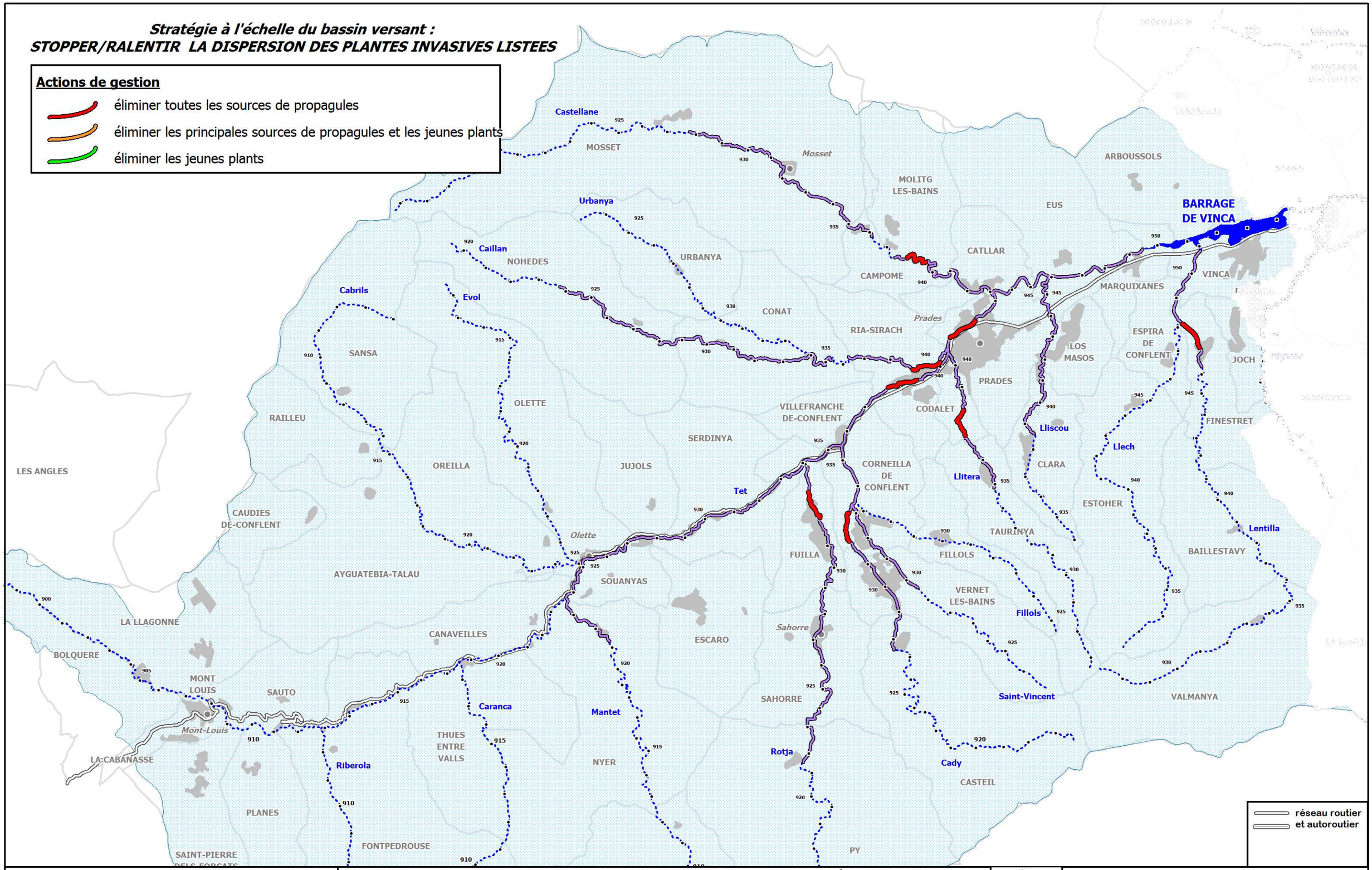

SCOP cceau

Syndicat Mixte Bassin Versant de la Têt

Etude multifonctionnelle et plan de gestion de la Têt et de ses principaux affluents

Données:
- C.C.EAU.
- 01-2014

985 ● repères en kilomètre
limites communales
zones urbaines
limites de bassin versant

linéaire visité
non visité

GESTION DES ESPÈCES INVASIVES

Actions de gestion sur l'herbe de la Pampa - Amont Vinca

Carte n° H06-1

Stratégie à l'échelle du bassin versant :
STOPPER/RALENTIR LA DISPERSION DES PLANTES INVASIVES LISTEES

Actions de gestion

- éliminer toutes les sources de propagules
- éliminer les principales sources de propagules et les jeunes plants
- éliminer les jeunes plants

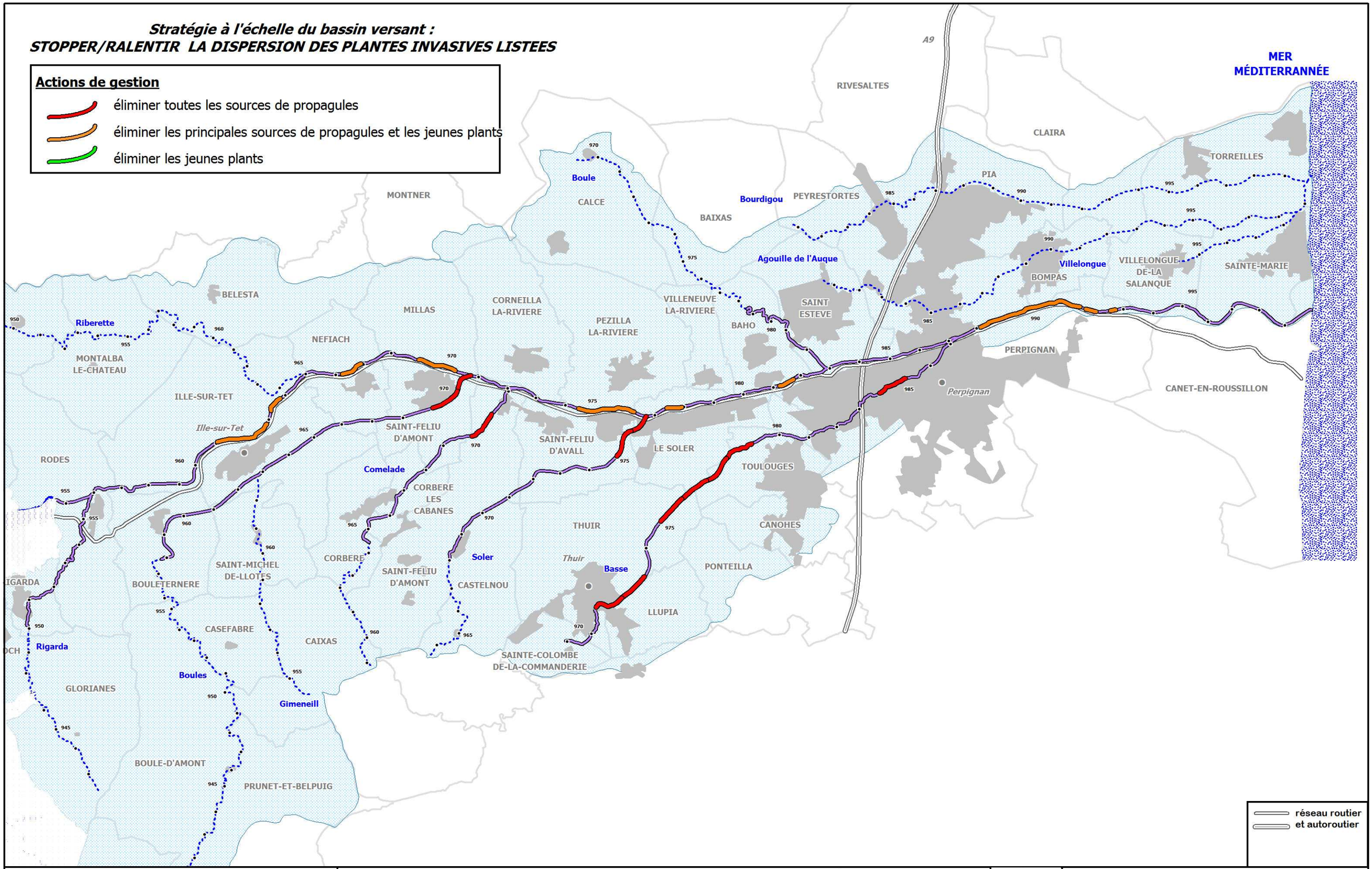

SCOP cceau

Syndicat Mixte Bassin Versant de la Têt

Etude multifonctionnelle et plan de gestion de la Têt et de ses principaux affluents

Données:
- C.C.EAU.
- 01-2014

GESTION DES ESPÈCES INVASIVES

Actions de gestion sur l'herbe de la Pampa - Aval Vinca

985 ● repères en kilomètre
limites communales
zones urbaines
limites de bassin versant

linéaire visité
non visité

Carte n° H06-2

Stratégie à l'échelle du bassin versant :
STOPPER/RALENTIR LA DISPERSION DES PLANTES INVASIVES LISTEES

Actions de gestion

- éliminer toutes les sources de propagules
- éliminer les principales sources de propagules et les jeunes plants
- éliminer les jeunes plants

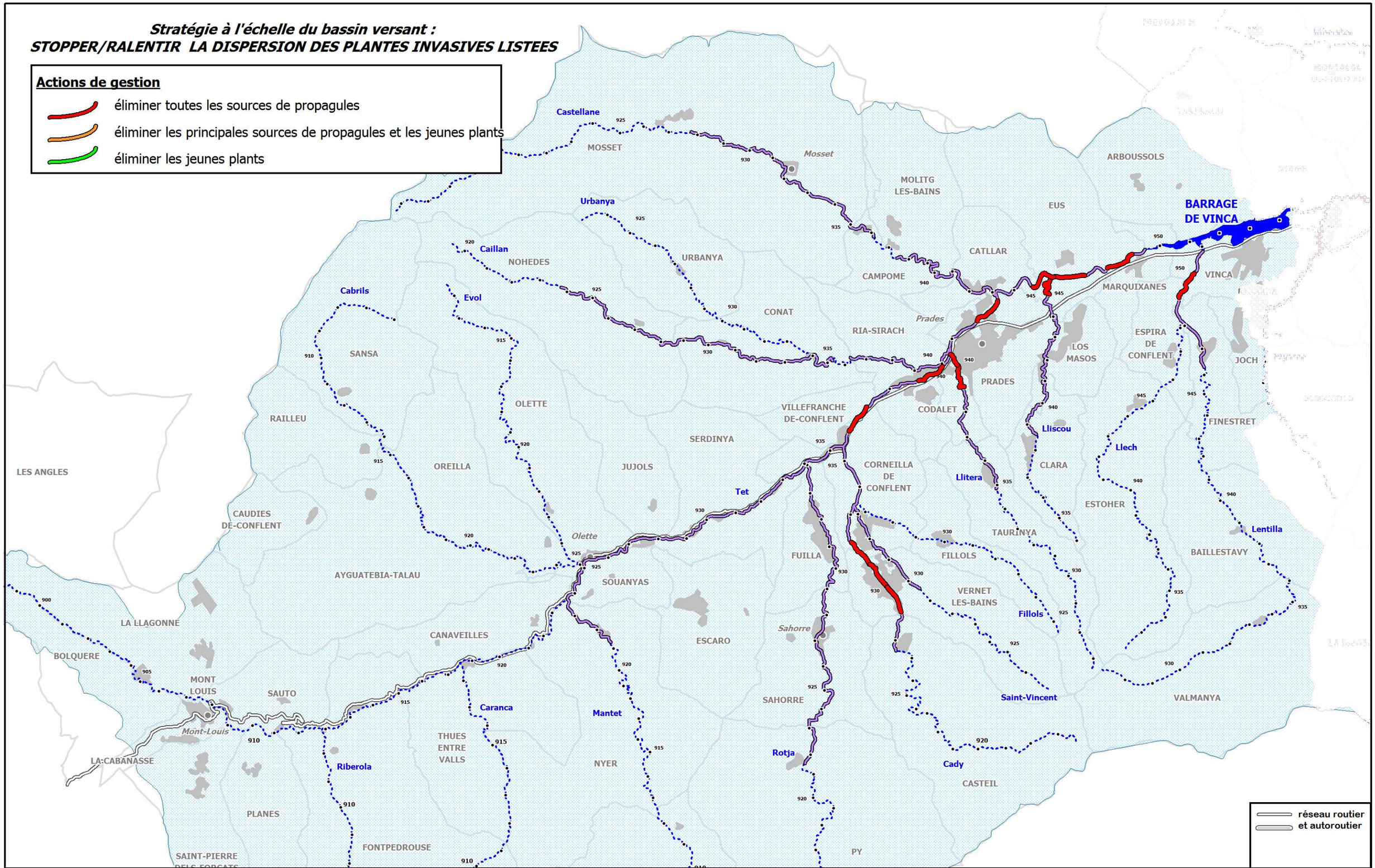

SCOP cceau

Syndicat Mixte Bassin Versant de la Têt

Etude multifonctionnelle et plan de gestion de la Têt et de ses principaux affluents

Données:
- C.C.EAU.
- 01-2014

GESTION DES ESPÈCES INVASIVES

Actions de gestion sur le raisin d'Amerique - Amont Vinca

985 ● repères en kilomètre
limites communales
zones urbaines
limites de bassin versant

linéaire visité
non visité

Carte n° H07-1

Stratégie à l'échelle du bassin versant :
STOPPER/RALENTIR LA DISPERSION DES PLANTES INVASIVES LISTEES

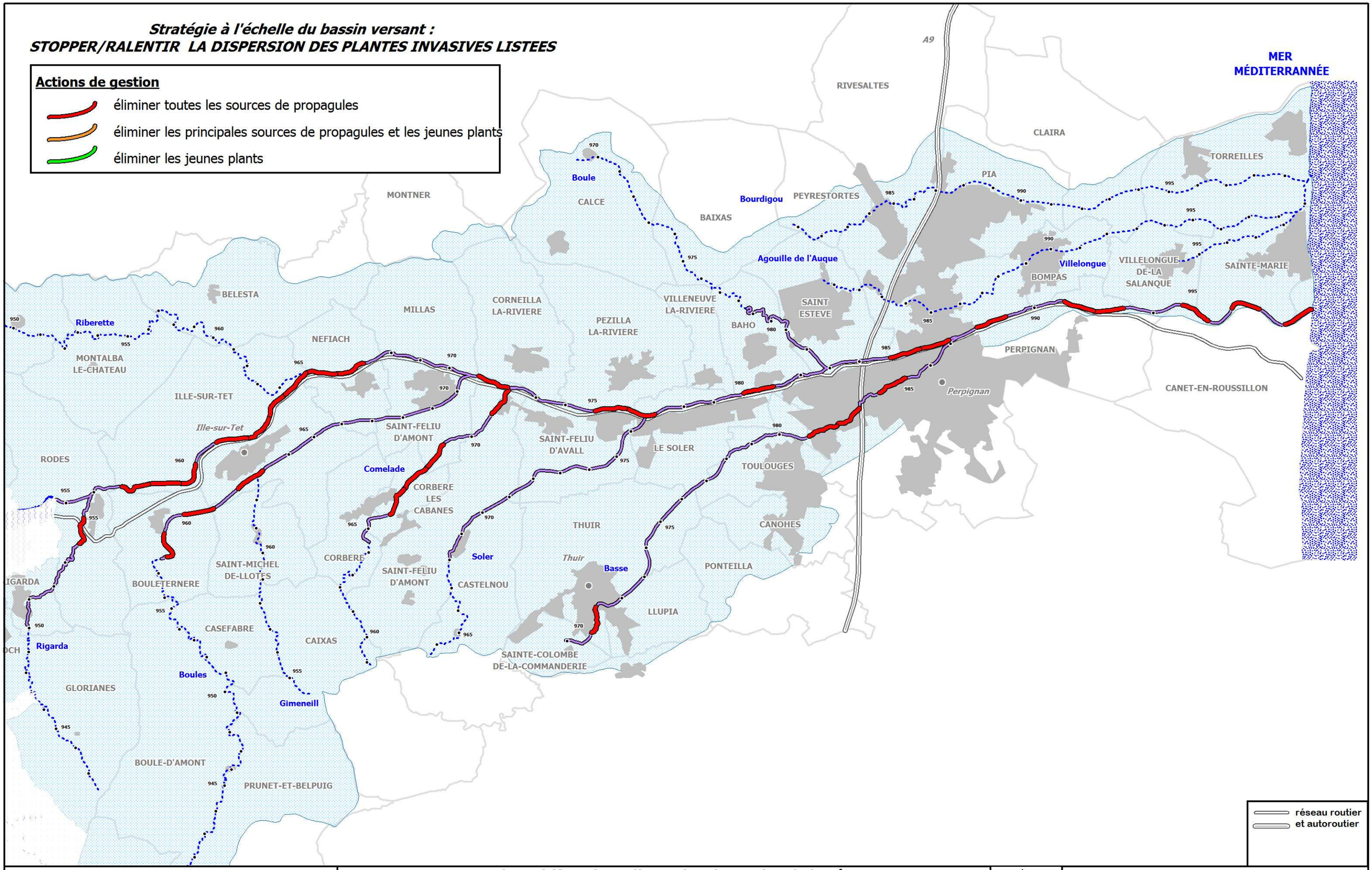

Etude multifonctionnelle et plan de gestion de la Têt et de ses principaux affluents

Données:
- C.C.EAU.
- 01-2014

GESTION DES ESPÈCES INVASIVES

Actions de gestion sur le raisin d'Amerique - Aval Vinca

985 repères en kilomètre
limites communales
zones urbaines
limites de bassin versant
linéaire visité
non visité

Carte n° H07-2

SCOP cceau
Syndicat Mixte Bassin Versant de la Têt

Stratégie à l'échelle du bassin versant :
STOPPER/RALENTIR LA DISPERSION DES PLANTES INVASIVES LISTEES

Actions de gestion

- éliminer toutes les sources de propagules
- éliminer les principales sources de propagules et les jeunes plants
- éliminer les jeunes plants

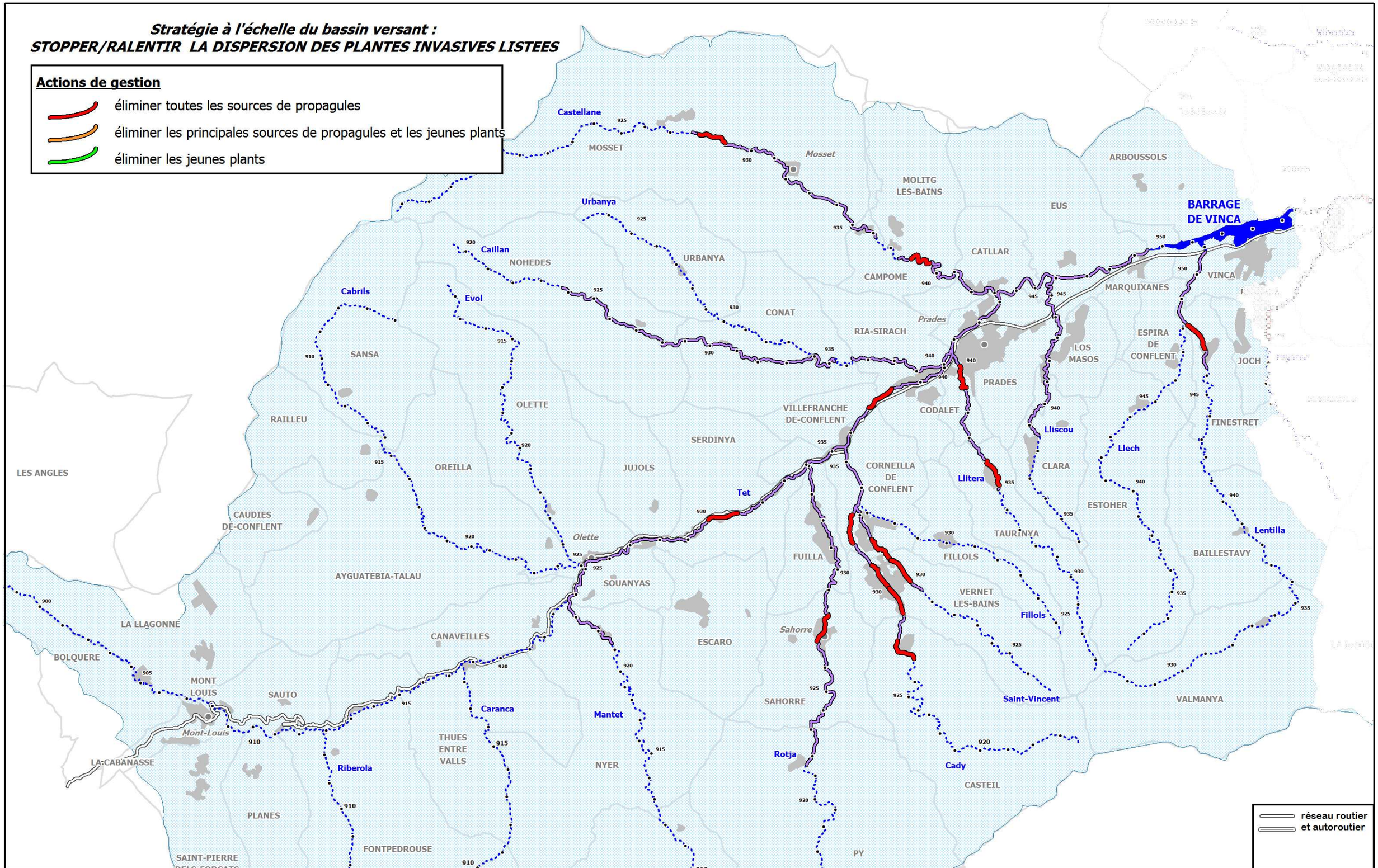

SCOP cceau

Syndicat Mixte Bassin Versant de la Têt

Etude multifonctionnelle et plan de gestion de la Têt et de ses principaux affluents

Données:
- C.C.EAU.
- 01-2014

985 ● repères en kilomètre
limites communales
zones urbaines
limites de bassin versant

linéaire visité
non visité

GESTION DES ESPÈCES INVASIVES

Actions de gestion sur le laurier cerise - Amont Vinca

Carte n° H08-1

Stratégie à l'échelle du bassin versant :
STOPPER/RALENTIR LA DISPERSION DES PLANTES INVASIVES LISTEES

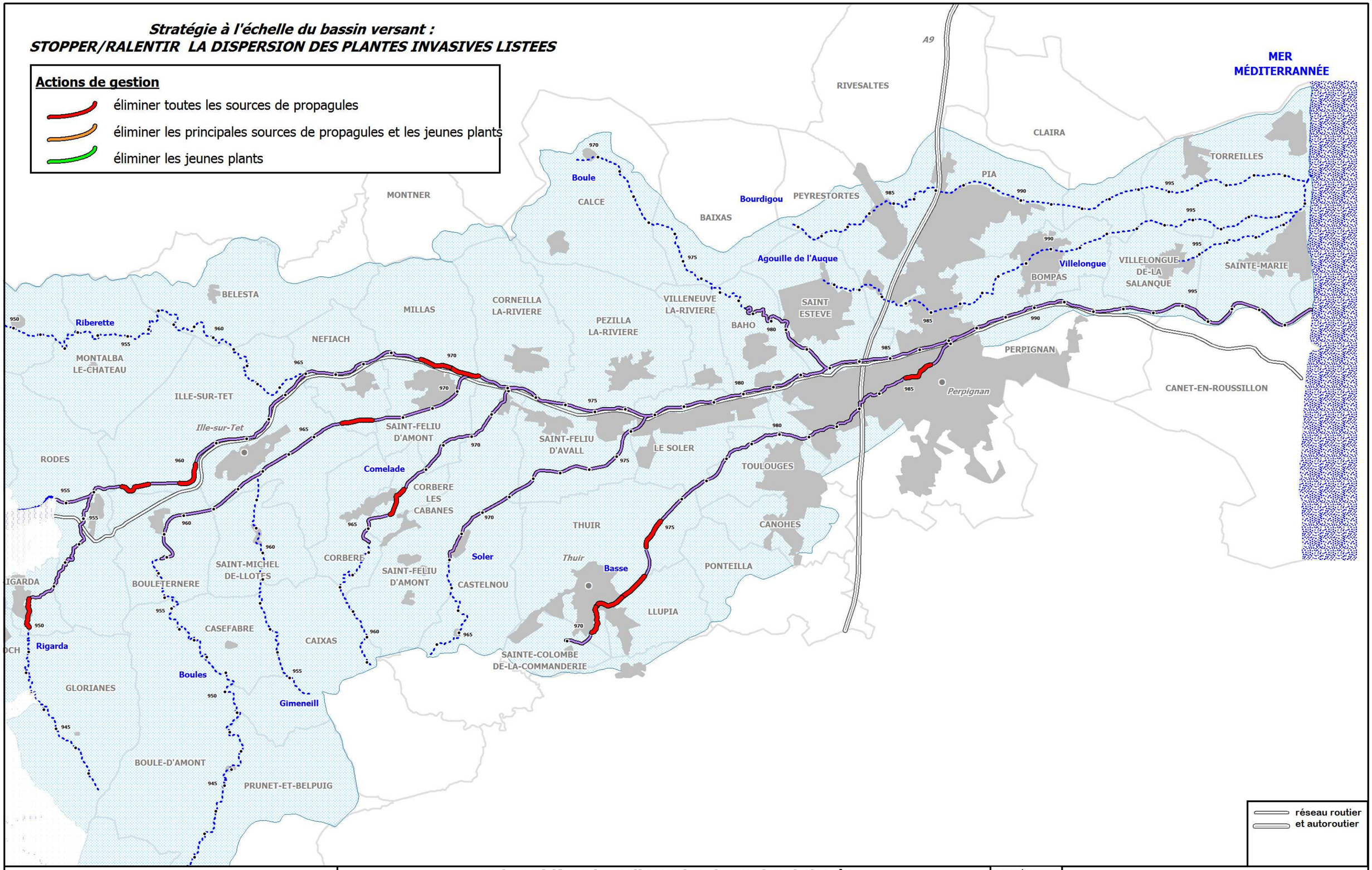

Etude multifonctionnelle et plan de gestion de la Têt et de ses principaux affluents

Données:
- C.C.EAU.
- 01-2014

GESTION DES ESPÈCES INVASIVES

Actions de gestion sur le laurier cerise - Aval Vinca

985 ● repères en kilomètre
limites communales
zones urbaines
limites de bassin versant

linéaire visité
non visité

Carte n° H08-2

SCOP cceau
Syndicat Mixte Bassin Versant de la Têt

Stratégie à l'échelle du bassin versant :
STOPPER/RALENTIR LA DISPERSION DES PLANTES INVASIVES LISTEES

Actions de gestion

- éliminer toutes les sources de propagules
- éliminer les principales sources de propagules et les jeunes plants
- éliminer les jeunes plants
- surveillance, détection et élimination précoce

* pour les jussies, seules certaines annexes présentant un intérêt spécifique ou celles qui ont été restaurées feront l'objet d'une gestion

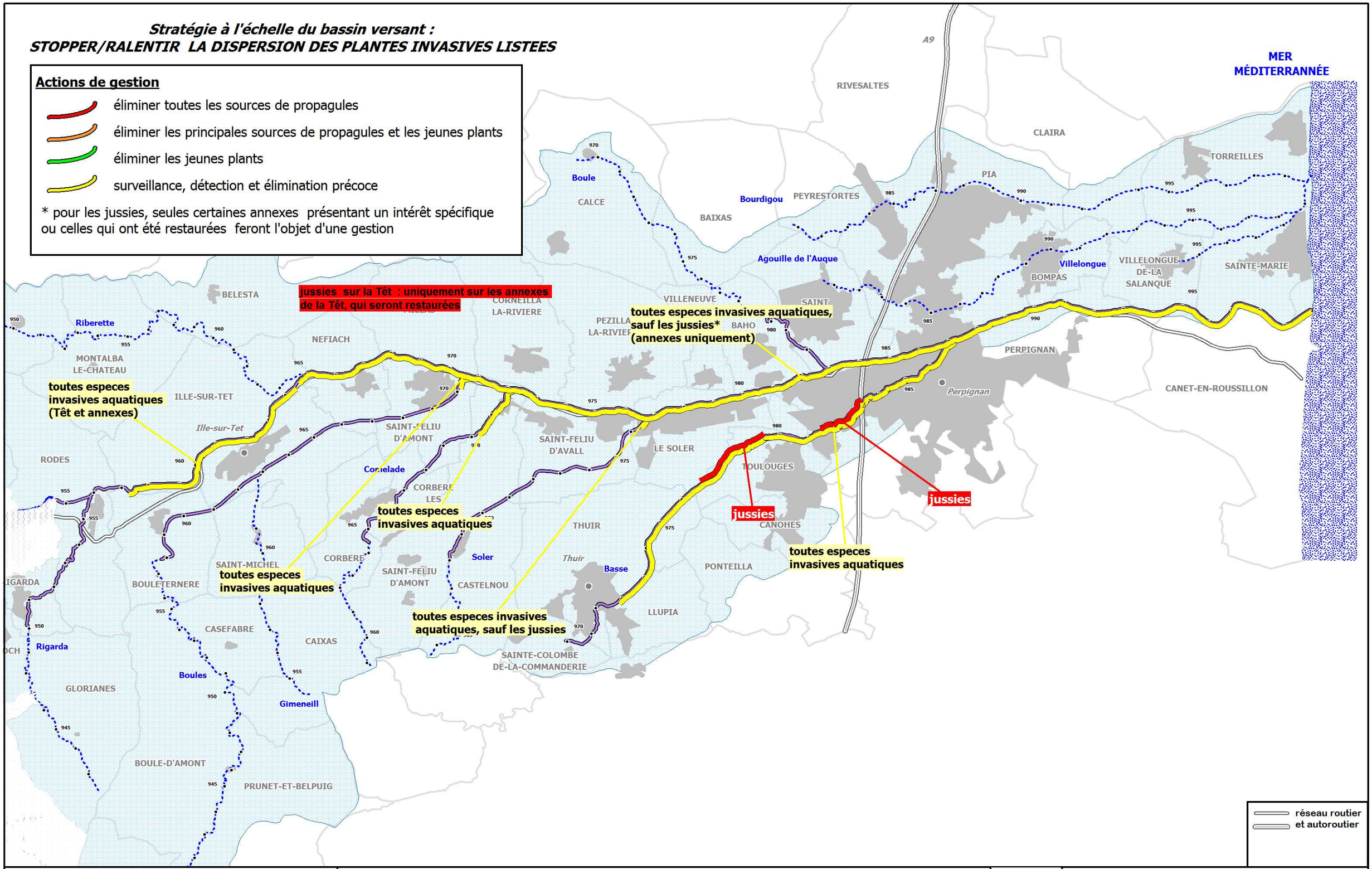

SCOP cceau — Syndicat Mixte Bassin Versant de la Têt	**Etude multifonctionnelle et plan de gestion de la Têt et de ses principaux affluents**	Données: - C.C.EAU. - 01-2014	985 repères en kilomètre; limites communales; zones urbaines; limites de bassin versant; linéaire visité; non visité
	GESTION DES ESPÈCES INVASIVES **Actions de gestion sur les espèces végétales aquatiques - Aval Vinca**		**Carte n° H09**

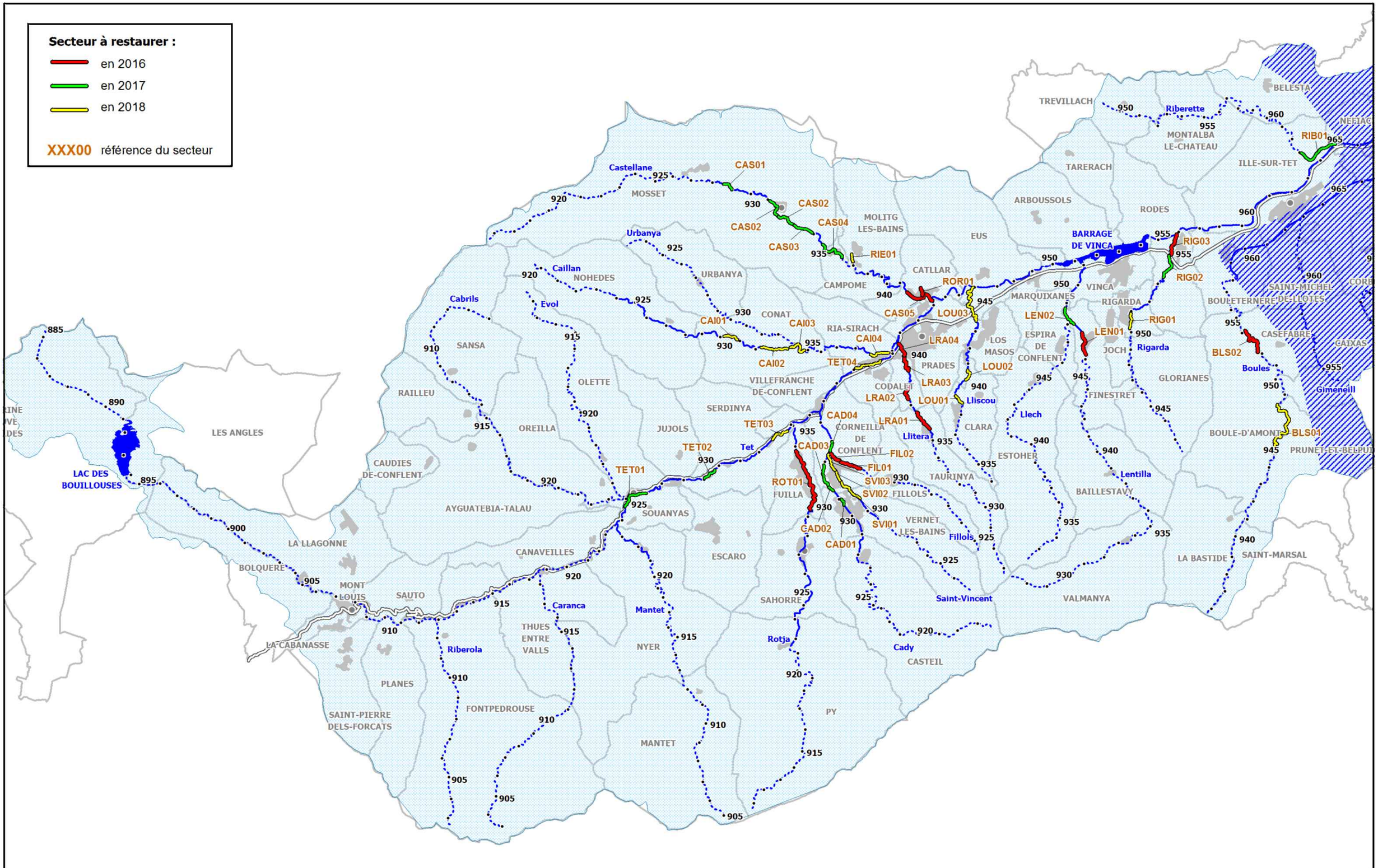

Etude multifonctionnelle et plan de gestion de la Têt et de ses principaux affluents

Données:
- C.C.EAU.
- 01-2014

PLAN DE GESTION DES RIPISYLVES DANS LES SECTEURS MONTAGNEUX

Vue générale des secteurs en rattrapage d'entretien et programmation

985 repères en kilomètre
limites communales
zones urbaines
limites de bassin versant
linéaire visité
non visité
réseau routier

Carte n° J1

SCOP cceau

Syndicat Mixte Bassin Versant de la Têt

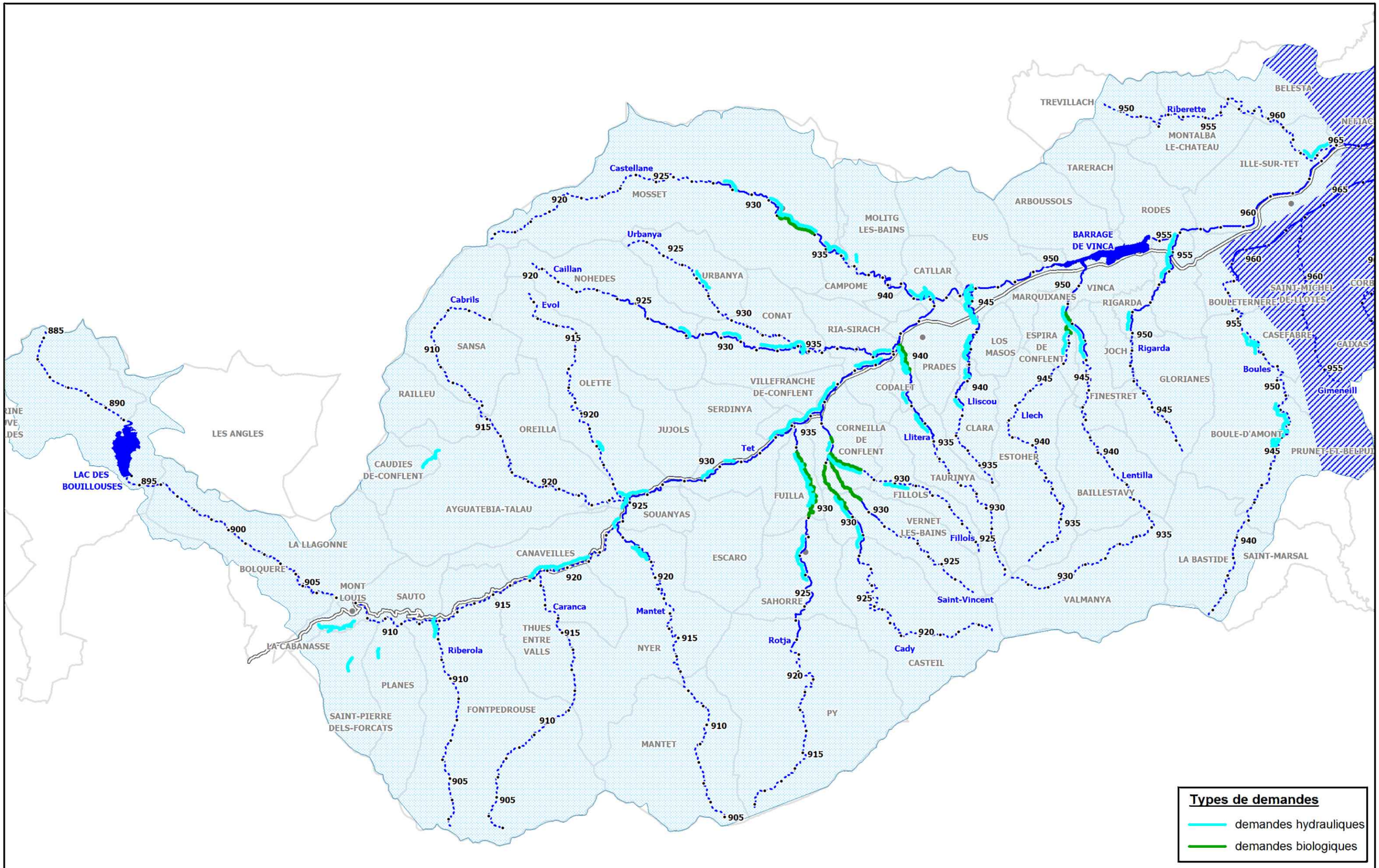

Etude multifonctionnelle et plan de gestion de la Têt et de ses principaux affluents

Données:
- C.C.EAU.
- 01-2014

PLAN DE GESTION DES RIPISYLVES DANS LES SECTEURS MONTAGNEUX

Vue générale des demandes en entretien par secteur

985 repères en kilomètre
limites communales
zones urbaines
limites de bassin versant
linéaire visité
non visité
réseau routier

Carte n° J2-1

SCOP cceau

Syndicat Mixte Bassin Versant de la Têt

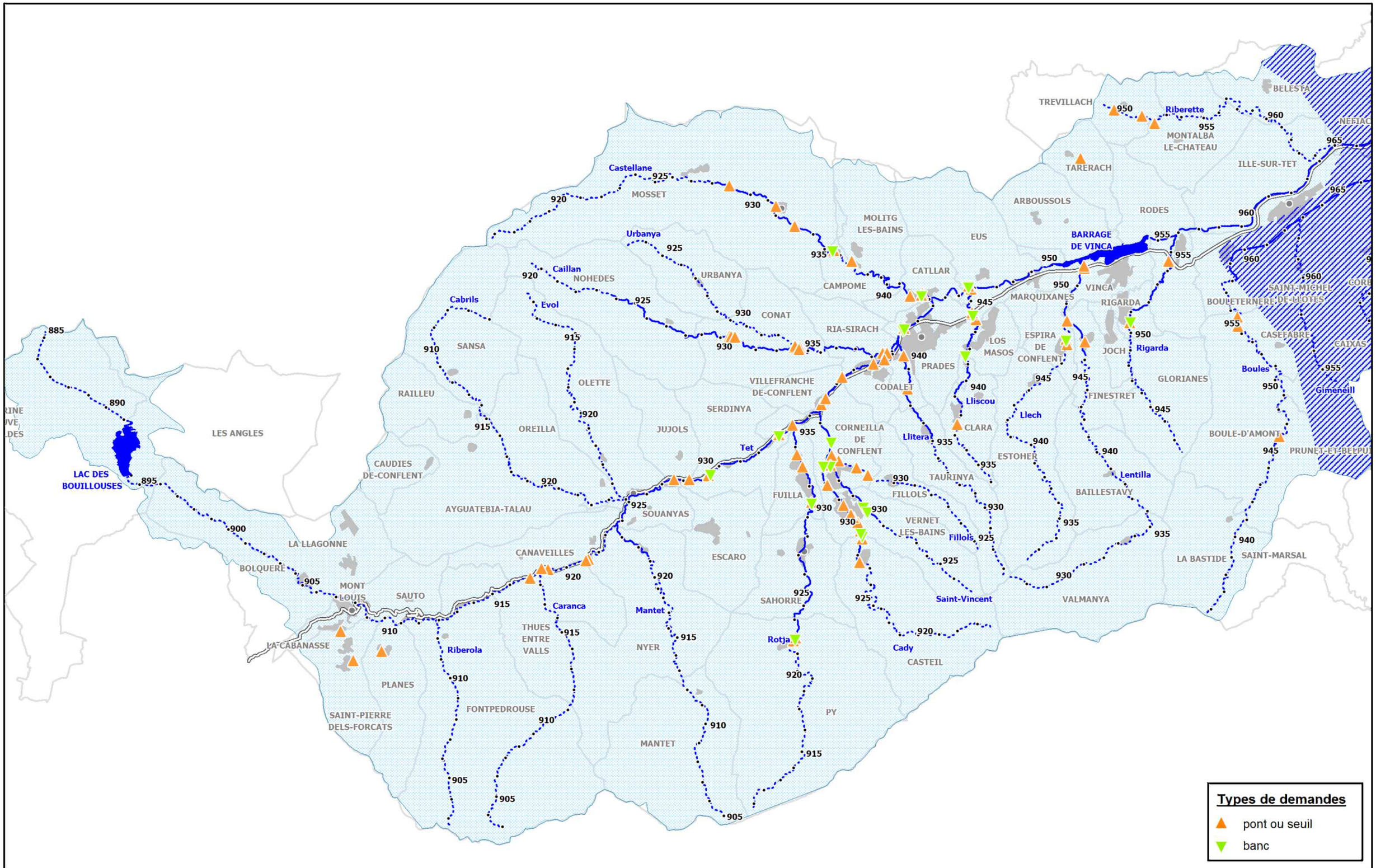

Etude multifonctionnelle et plan de gestion de la Têt et de ses principaux affluents

Données:
- C.C.EAU.
- 01-2014

PLAN DE GESTION DES RIPISYLVES DANS LES SECTEURS MONTAGNEUX

Vue générale des demandes ponctuelles en entretien de type hydraulique

985 repères en kilomètre
limites communales
zones urbaines
limites de bassin versant
linéaire visité
non visité
route principale

Carte n° J2-2

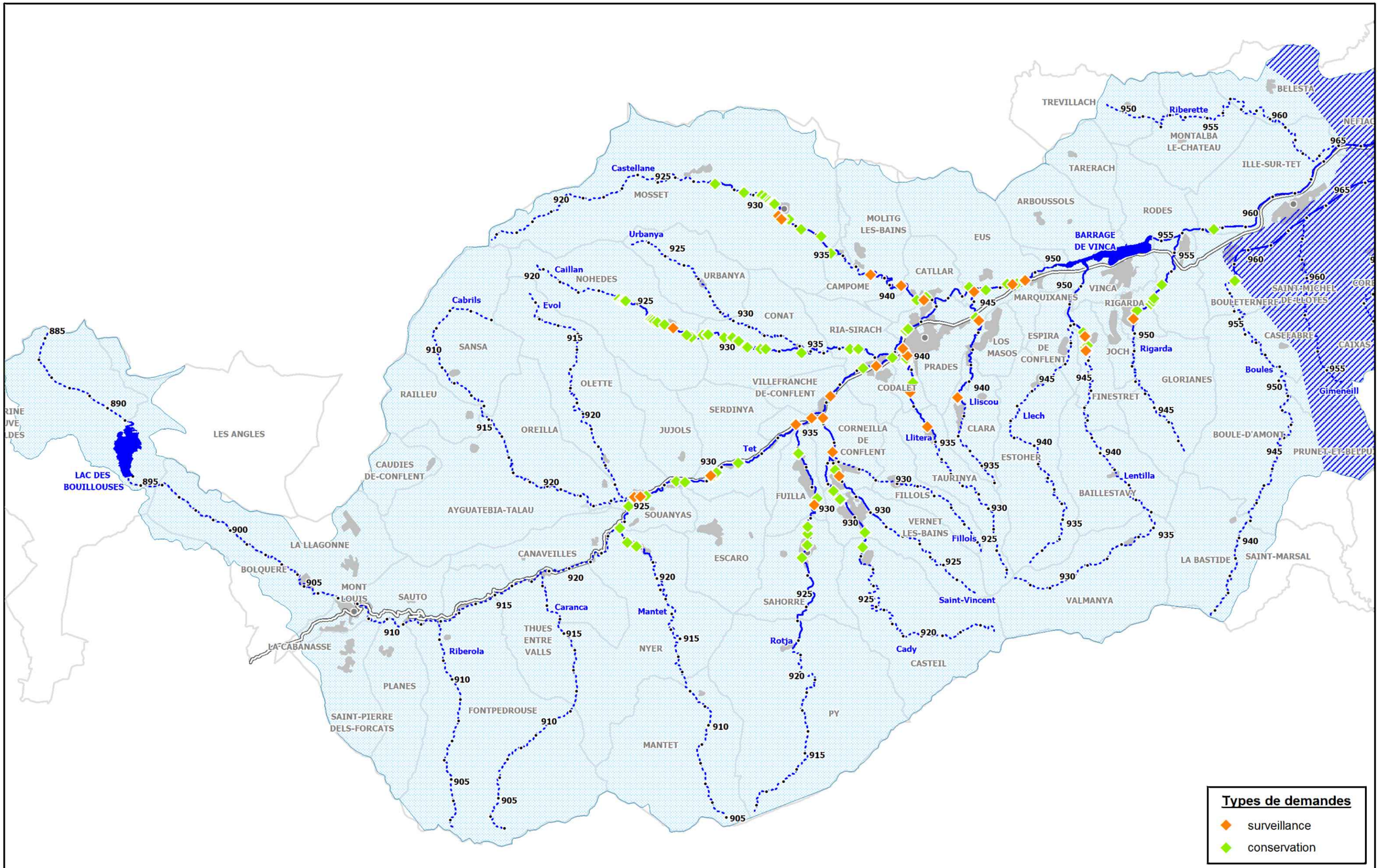

Etude multifonctionnelle et plan de gestion de la Têt et de ses principaux affluents

Données:
- C.C.EAU.
- 01-2014

PLAN DE GESTION DES RIPISYLVES DANS LES SECTEURS MONTAGNEUX

Vue générale des demandes ponctuelles en entretien des gros arbres

985 • repères en kilomètre
limites communales
zones urbaines
limites de bassin versant
linéaire visité
non visité
route principale

Carte n° J2-3

SCOP cceau

Syndicat Mixte Bassin Versant de la Têt

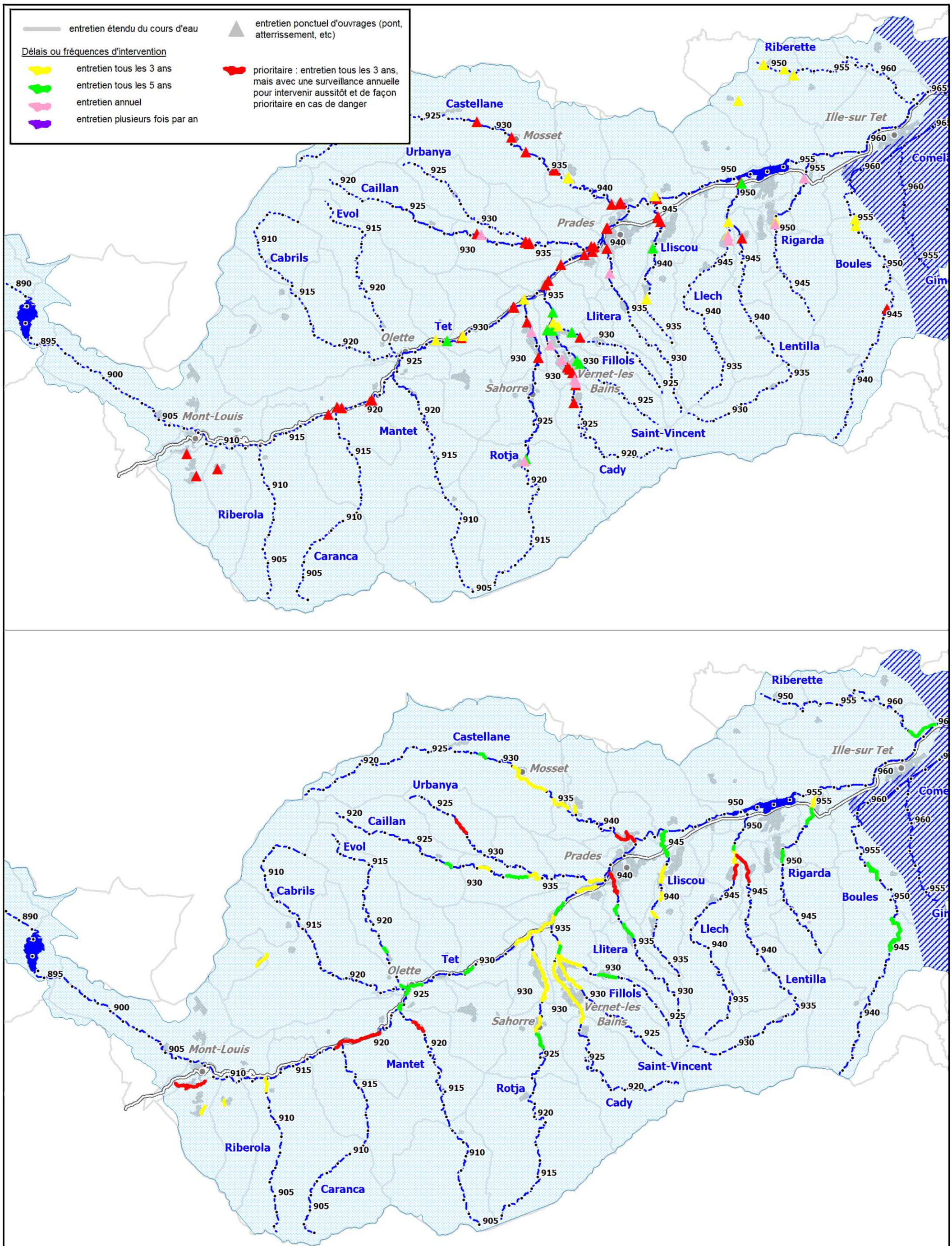

SCOP cceau / Syndicat Mixte Bassin Versant de la Têt	**Etude multifonctionnelle et plan de gestion de la Têt et de ses principaux affluents**	Données: - C.C.EAU. - 01-2014	985● repères en kilomètre limites communales zones urbaines limites de bassin versant linéaire visité non visité route principale
	PLAN DE GESTION DES RIPISYLVES DANS LES SECTEURS MONTAGNEUX **Fréquences ou délais d'interventions**		**Carte n° J3**

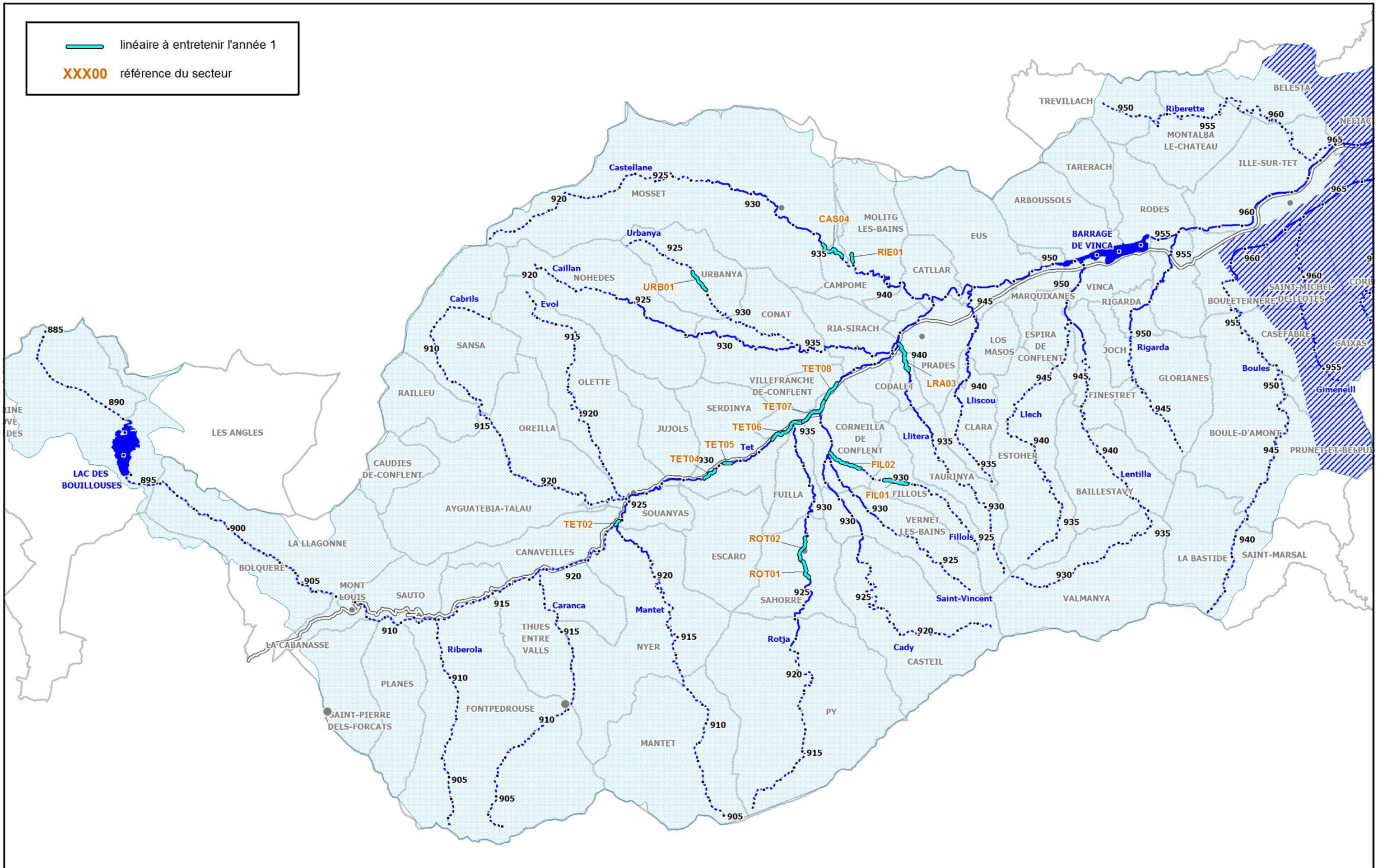

Etude multifonctionnelle et plan de gestion de la Têt et de ses principaux affluents

Données:
- C.C.EAU.
- 01-2014

PLAN DE GESTION DES RIPISYLVES DANS LES SECTEURS MONTAGNEUX

Programmation des secteurs en entretien - Année 1

985 repères en kilomètre
limites communales
zones urbaines
limites de bassin versant

linéaire visité
non visité
route principale

Carte n° J4-1

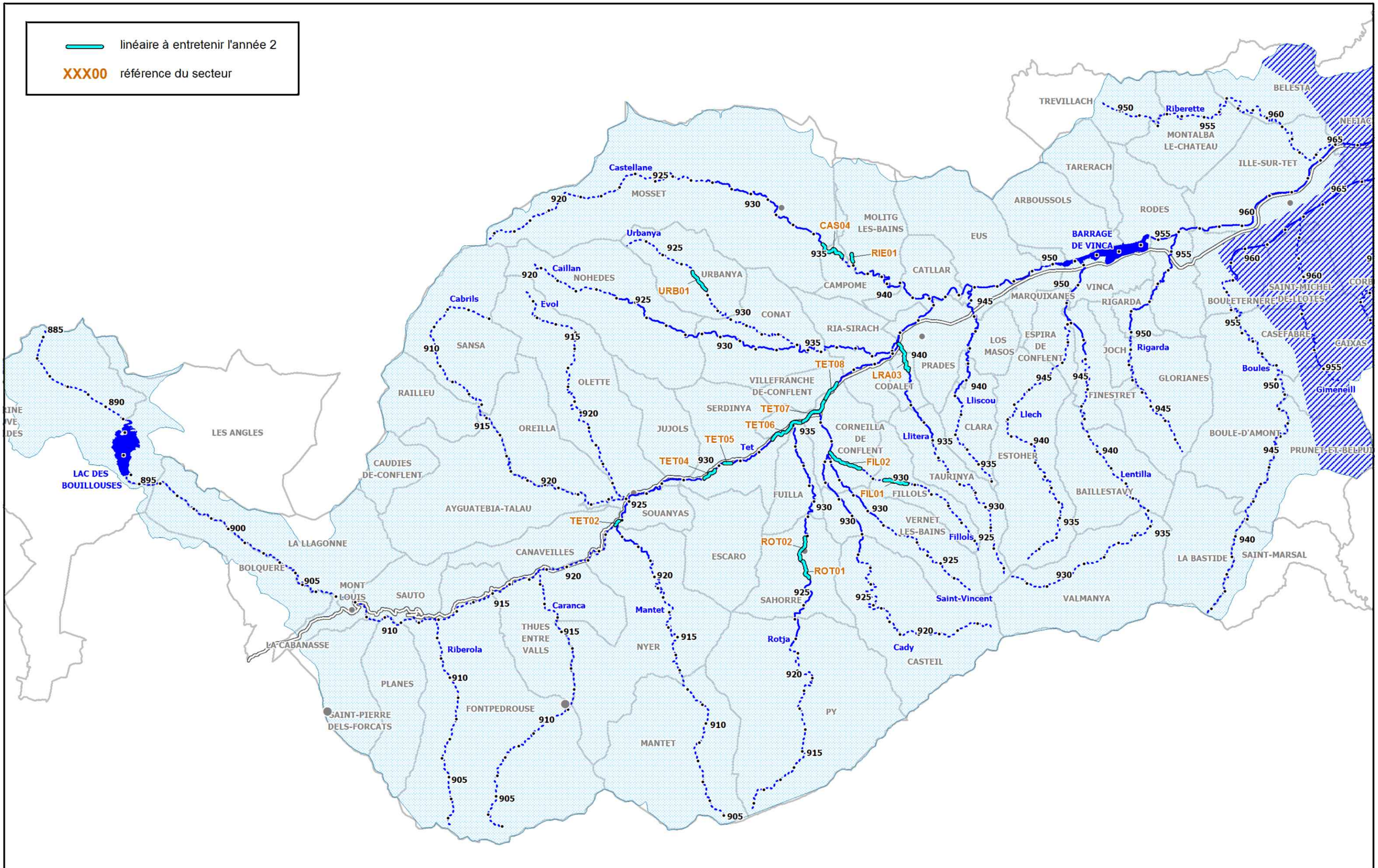

SCOP cceau — Syndicat Mixte Bassin Versant de la Têt	**Etude multifonctionnelle et plan de gestion de la Têt et de ses principaux affluents**	Données: - C.C.EAU. - 01-2014
	PLAN DE GESTION DES RIPISYLVES DANS LES SECTEURS MONTAGNEUX **Programmation des secteurs en entretien - Année 2**	985 repères en kilomètre limites communales zones urbaines limites de bassin versant linéaire visité non visité route principale
		Carte n° J4-2

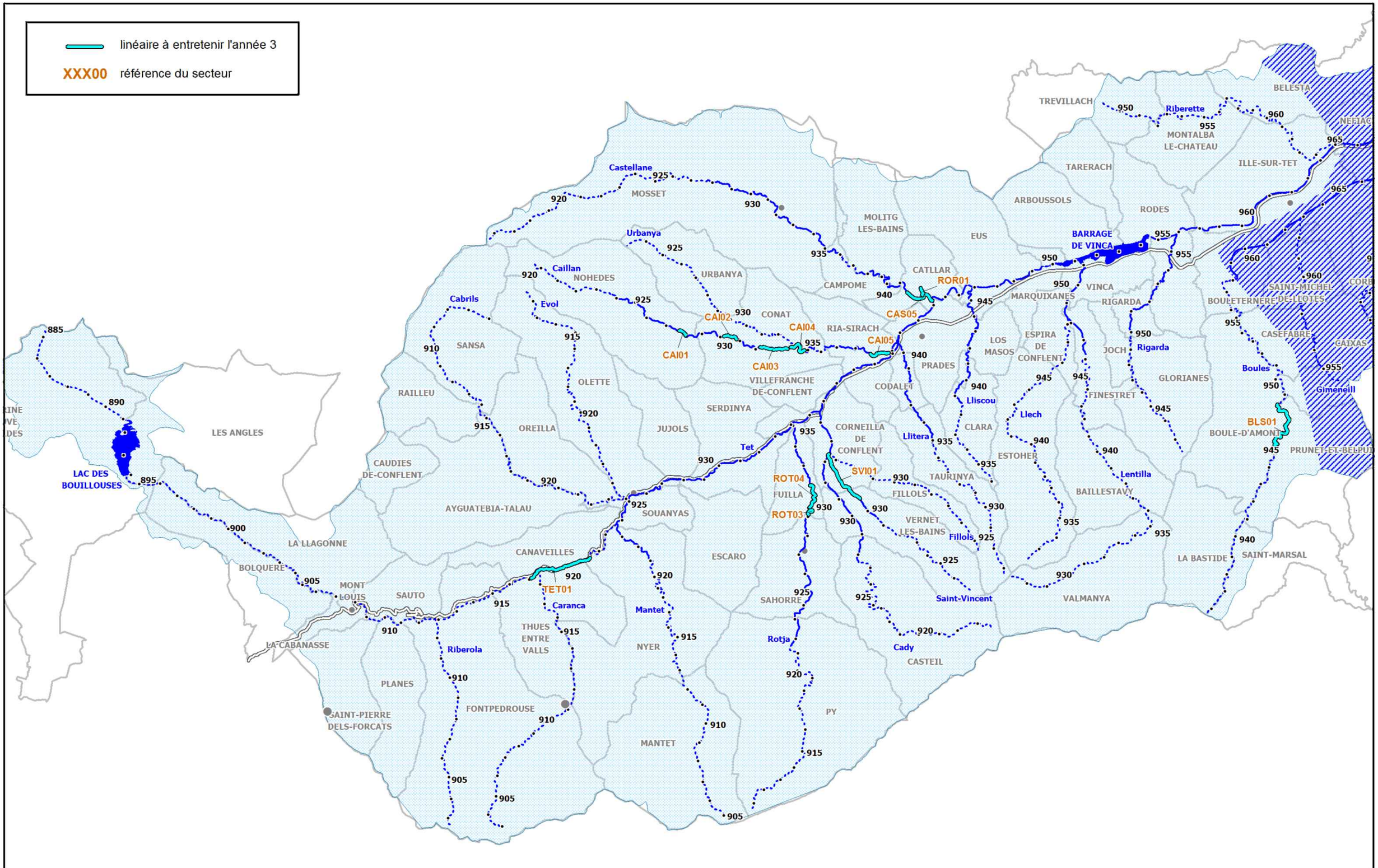

Etude multifonctionnelle et plan de gestion de la Têt et de ses principaux affluents

Données:
- C.C.EAU.
- 01-2014

PLAN DE GESTION DES RIPISYLVES DANS LES SECTEURS MONTAGNEUX

Programmation des secteurs en entretien - Année 3

985 repères en kilomètre
limites communales
zones urbaines
limites de bassin versant

linéaire visité
non visité
route principale

Carte n° J4-3

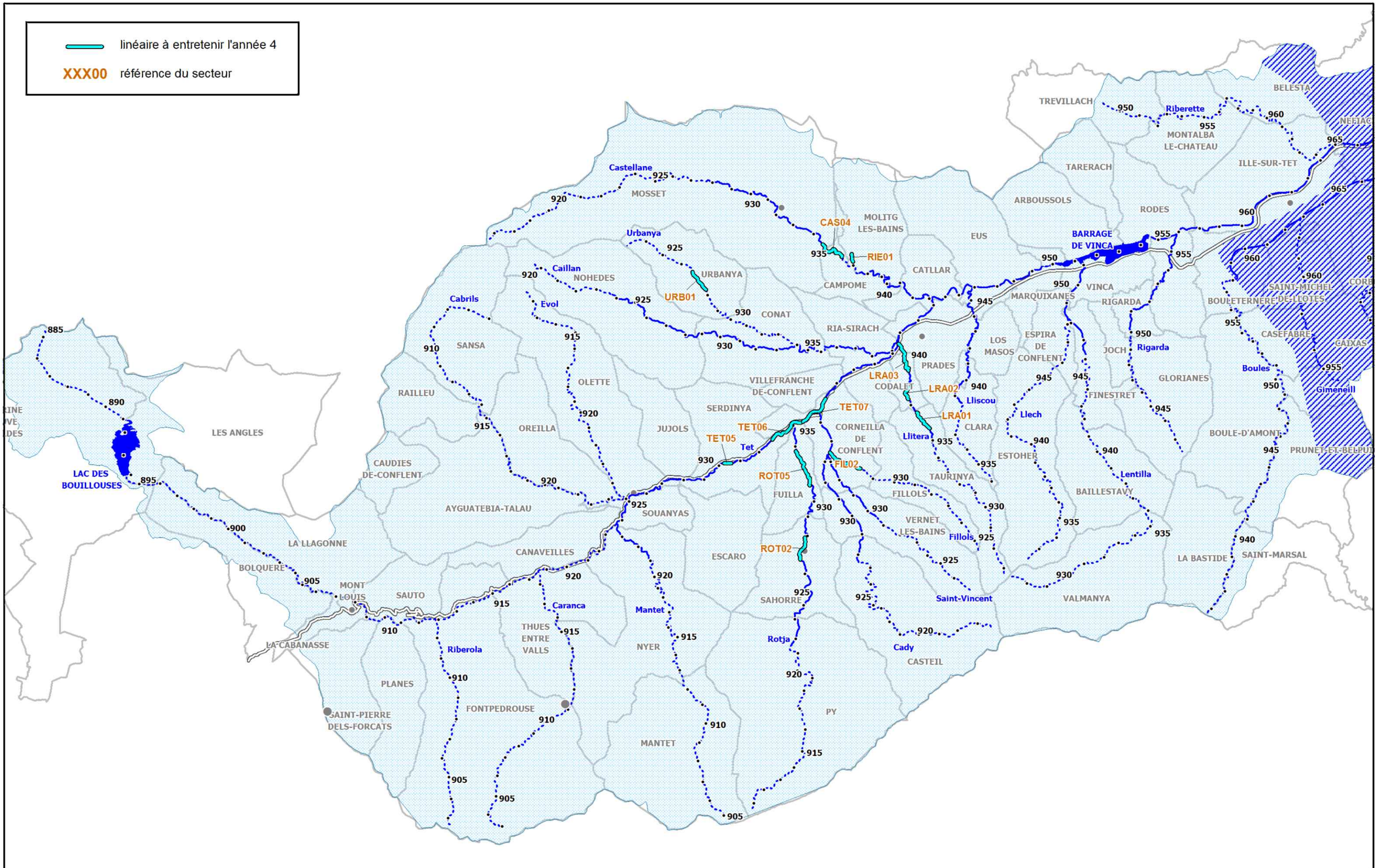

Etude multifonctionnelle et plan de gestion de la Têt et de ses principaux affluents

Données:
- C.C.EAU.
- 01-2014

PLAN DE GESTION DES RIPISYLVES DANS LES SECTEURS MONTAGNEUX

Programmation des secteurs en entretien - Année 4

985 repères en kilomètre
limites communales
zones urbaines
limites de bassin versant

linéaire visité
non visité
route principale

Carte n° J4-4

SCOP cceau

Syndicat Mixte Bassin Versant de la Têt

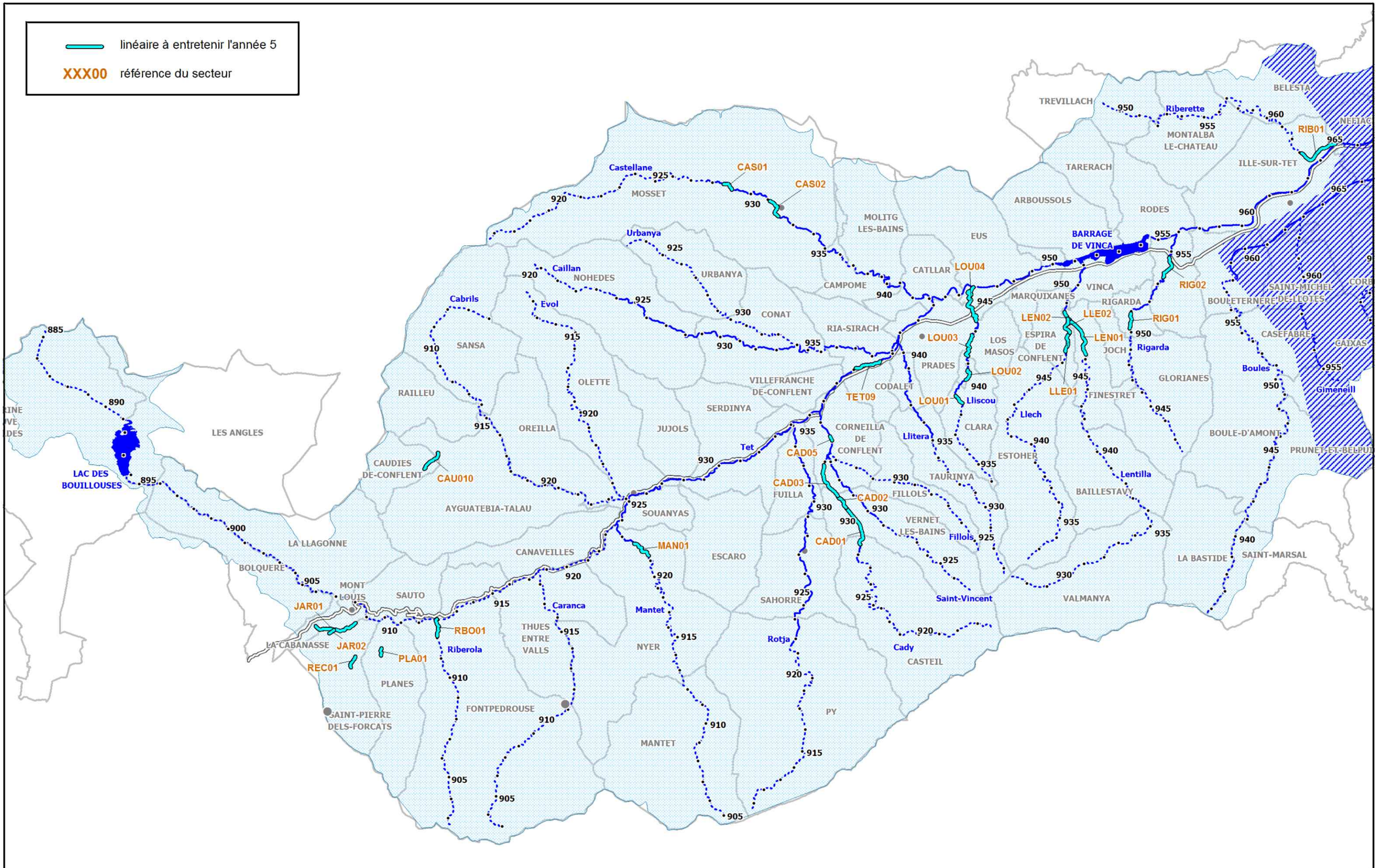

Etude multifonctionnelle et plan de gestion de la Têt et de ses principaux affluents

Données:
- C.C.EAU.
- 01-2014

PLAN DE GESTION DES RIPISYLVES DANS LES SECTEURS MONTAGNEUX

Programmation des secteurs en entretien - Année 5

985 repères en kilomètre
limites communales
zones urbaines
limites de bassin versant

linéaire visité
non visité
route principale

Carte n° J4-5

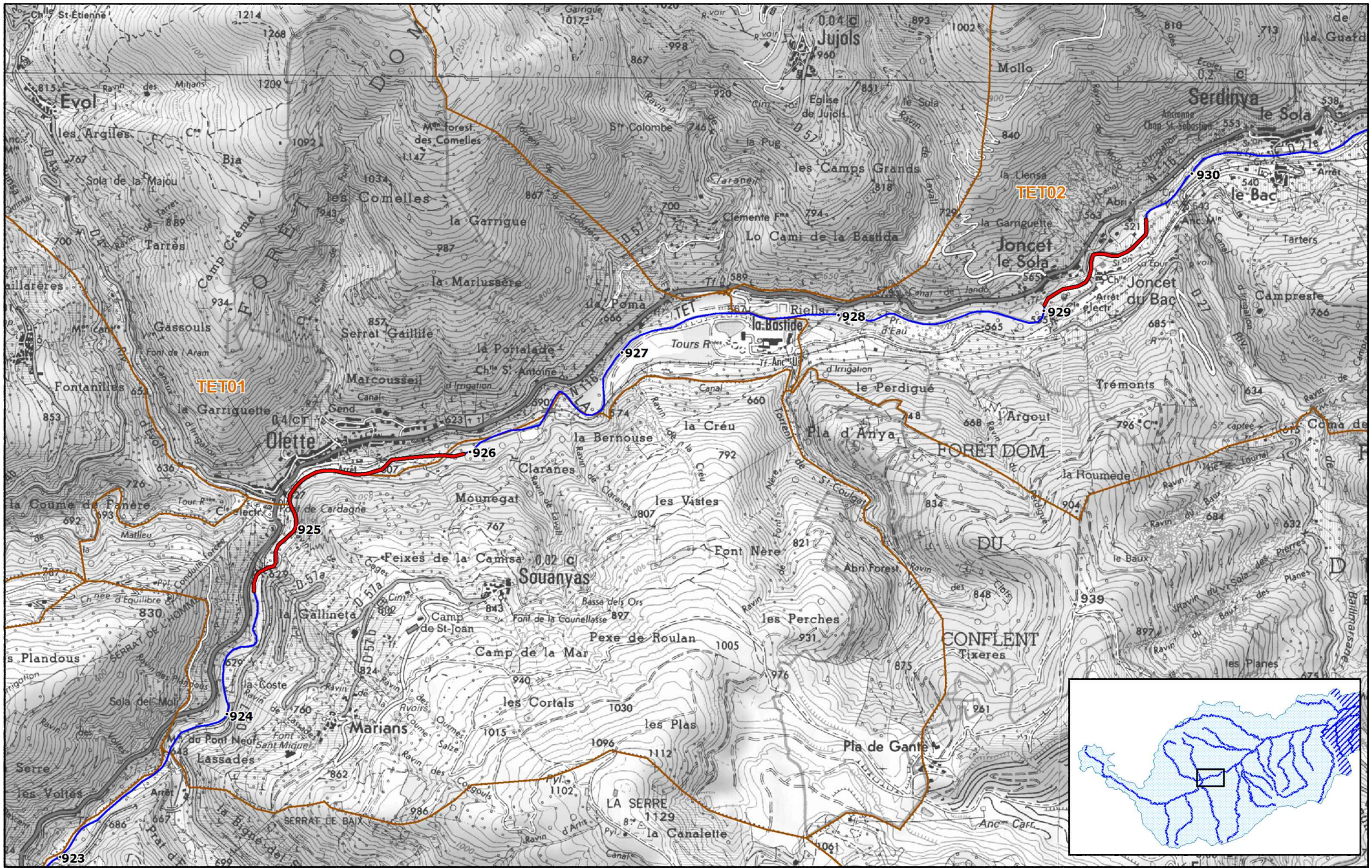

Etude multifonctionnelle et plan de gestion de la Têt et de ses principaux affluents

Données:
- C.C.EAU.
- 01-2014

PLAN DE GESTION DES RIPISYLVES DANS LES SECTEURS MONTAGNEUX

Vue détaillée des secteurs en rattrapage d'entretien - Têt 1/3

985 ● repere kilométrique

limites communales

XXX00 référence du secteur

Carte n° K1-1

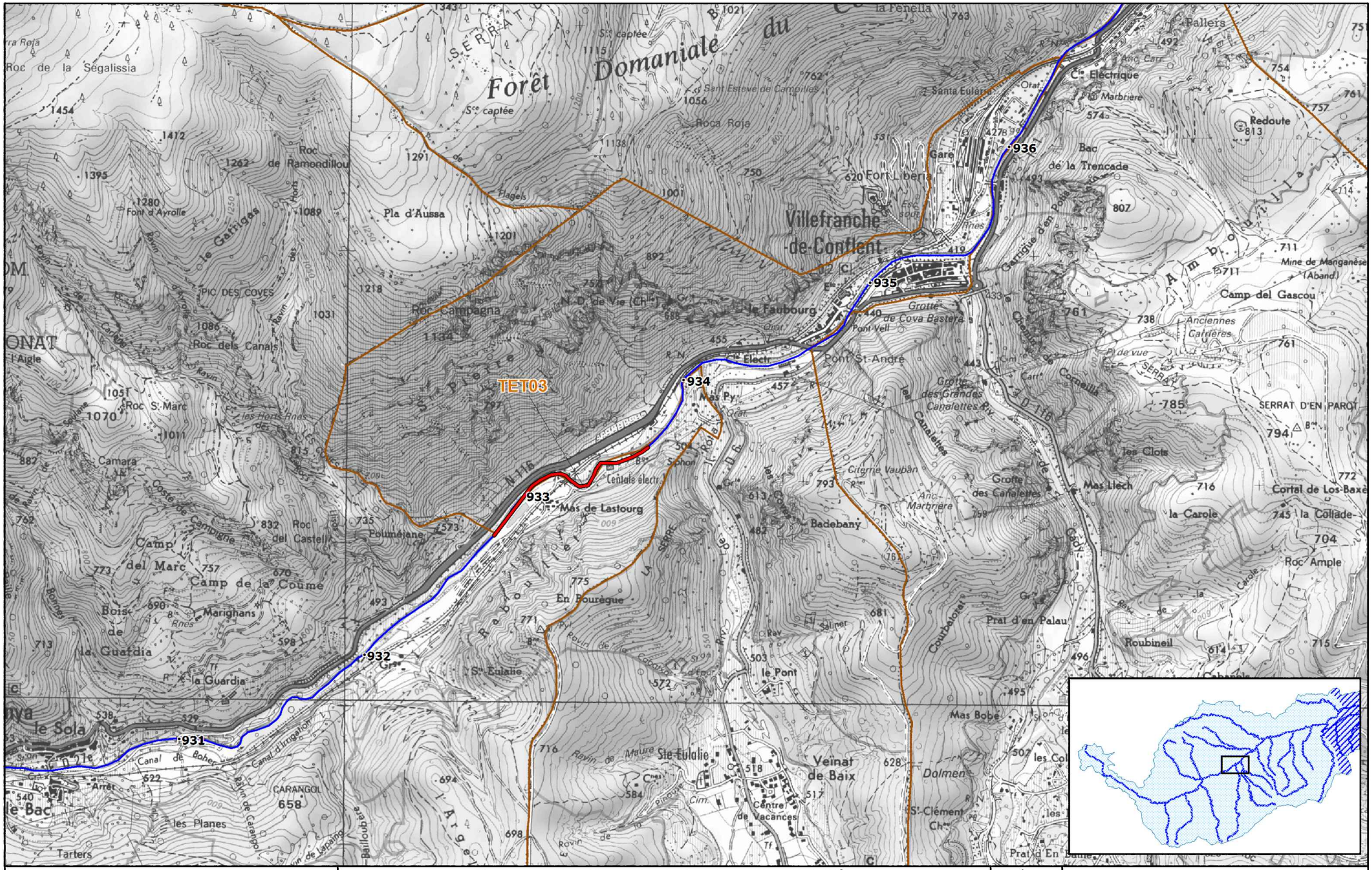
TET03
931
932
933
934
935
936
Villefranche-de-Conflent
Forêt Domaniale du Conflent
Fort Libéria
Gare
Pallers
Ste Eulalie
Veïnat de Baix
Mas de Lastourg
Pont St-Andre
Le Faubourg
Camp del Gascou
Mas Llech
Cortal de Los Baxes
Roc Ample
Roc de la Segalissia
Roc de Ramondillou
Roc Campagna
Roc dels Canals
Roc St-Marc
Roc del Castell
Camp del Marc
Camp de la Coume
Bois de la Guardia
Pla d'Aussa
Redoute
Bac de la Trencade
Mine de Manganèse (Aband.)
Anciennes Carrières
Grotte des Grandes Canalettes
Grotte des Canalettes
Badebany
Centre de Vacances
Dolmen
Prat d'en Palau
Roubineil
Les Clots
la Carole
la Collade
Canal d'irrigation
Canal de Bohet
Les Planes
Tarters
Camara
Pic des Coves
Font d'Ayrolle
Le Sola
Le Bac
Arrêt
Carangol
Mas Py
Mas Bobé
Pouméjane
En Bourègue
Le Pont
Citerne Vaubàn
Centrale électr.
Elect.
Pont Vell
Grotte de Cova Bastera
Serrat d'en Parot
Serrat de la Serre
Serrat de Cornella
Chemin de Cornella
Garrigue d'en Pous
Ch. Electrique
Marbrière
Santa Eulàlia
Roca Roja
Sant Esteve de Campilles
Flagels
Pla de vue
Ste Eulalie
Ste Eulalie
Ste Eulalie

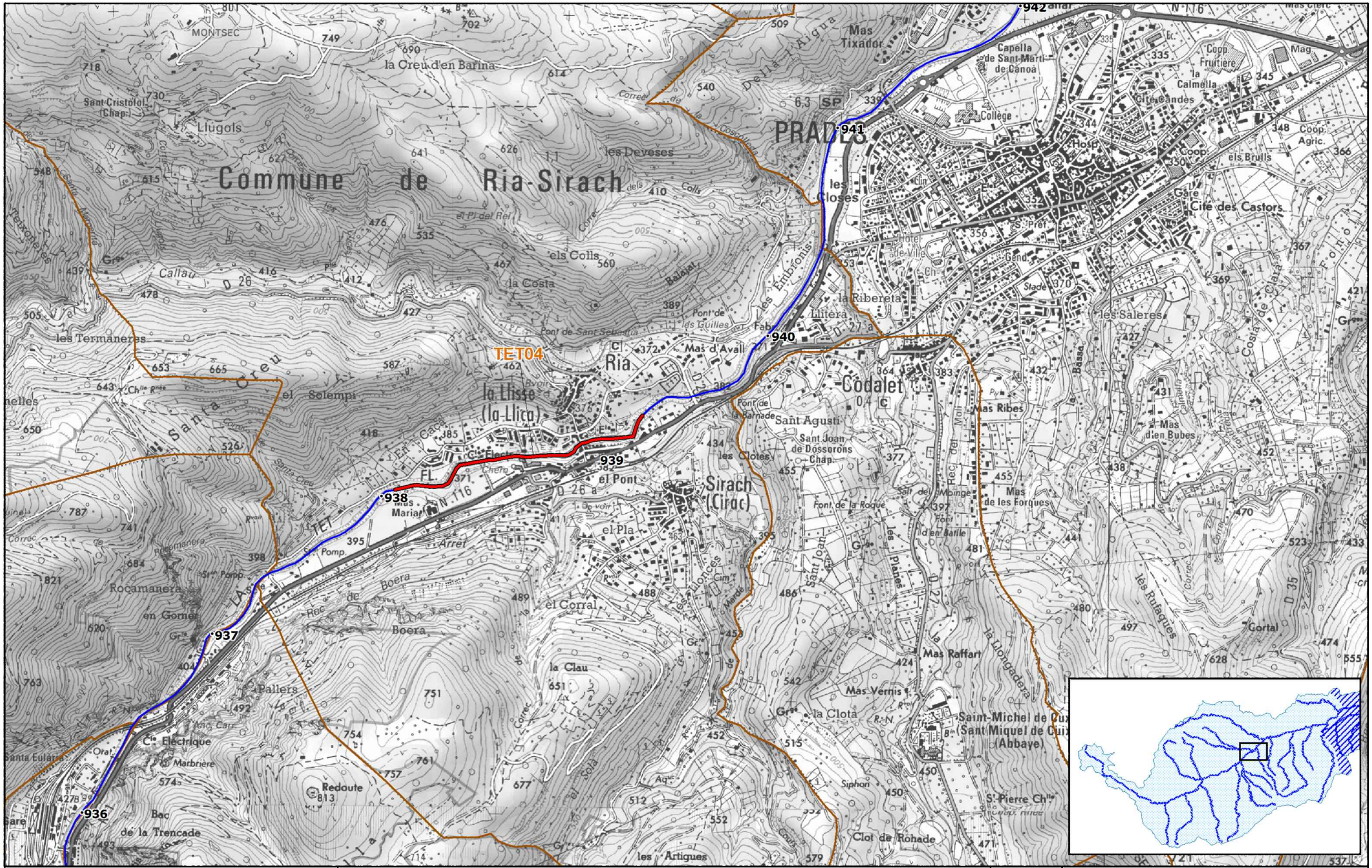
Commune de Ria-Sirach
PRADES
Ria
Codalet
Sirach (Cirac)
la Llisse (la Llica)
Saint-Michel de Cuixa (Sant Miquel de Cuixa) (Abbaye)
TET04
938
939
940
941
942
937
936
N 116
D 26
D 27
D 27 a
D 35
TET
Mas Tixador
Capella de Sant Martí de Canoa
Collège
Hosp.
Coop. Fruitière
Coop. Agric.
Cité des Castors
Gare
Hôtel de Ville
la Ribereta
Lliterà
Mas d'Avall
Pont de les Guilles
Pont de Sant Sebastià
Pont de la Barnade
Sant Agustí
Sant Joan de Dossorons
Mas Ribes
Mas de les Forques
Mas Raffart
Mas Vernis
la Clota
Clot de Rohade
Siphon
S. Pierre Ch.
Gortal
Mas d'en Bubes
les Saleres
Font de la Roque
Sant Joan
les Planes
la Llongadera
les Rufaques
Costa de Clara
Font d'en Batlle
Mas Clerc
Mag.
Cité Candes
Coop. Fruitière la Calmella
Coop. 350
Gend.
Stade
S. Pref.
Ch.
les Closes
les Embrons
Deva l'Aigua
Correc de la Cosollera
les Devoses
els Colls
la Costa
Balajal
el Pi del Rei
Callau
les Termaneres
Santa Creu
el Solempi
Llugols
la Creu d'en Barina
Sant Cristofol (Chap.)
MONTSEC
Rocamanera
Rocamanera en Gorner
Pallers
Cie Electrique
Marbrière
Redoute
Bac de la Trencade
Santa Eulàlia
Mariat
Arrer
el Pla
el Corral
Boera
la Clau
les Llonces
les Artigues
Font de la Roque
Font d'en Batlle
Correc de la Boera
Correc de la Clau
Correc de la Solà
Correc de les Llonces
Correc de les Rufaques
Correc de Santa Creu
Correc de Rocamanera
Correc de les Termaneres
Correc de Callau
Correc de les Devoses
Correc de la Costa
Correc de la Cosollera
Correc de la Font d'en Batlle
Correc de la Font de la Roque
Correc de la Llonga
Correc de la Llonga
Correc de la Llonga

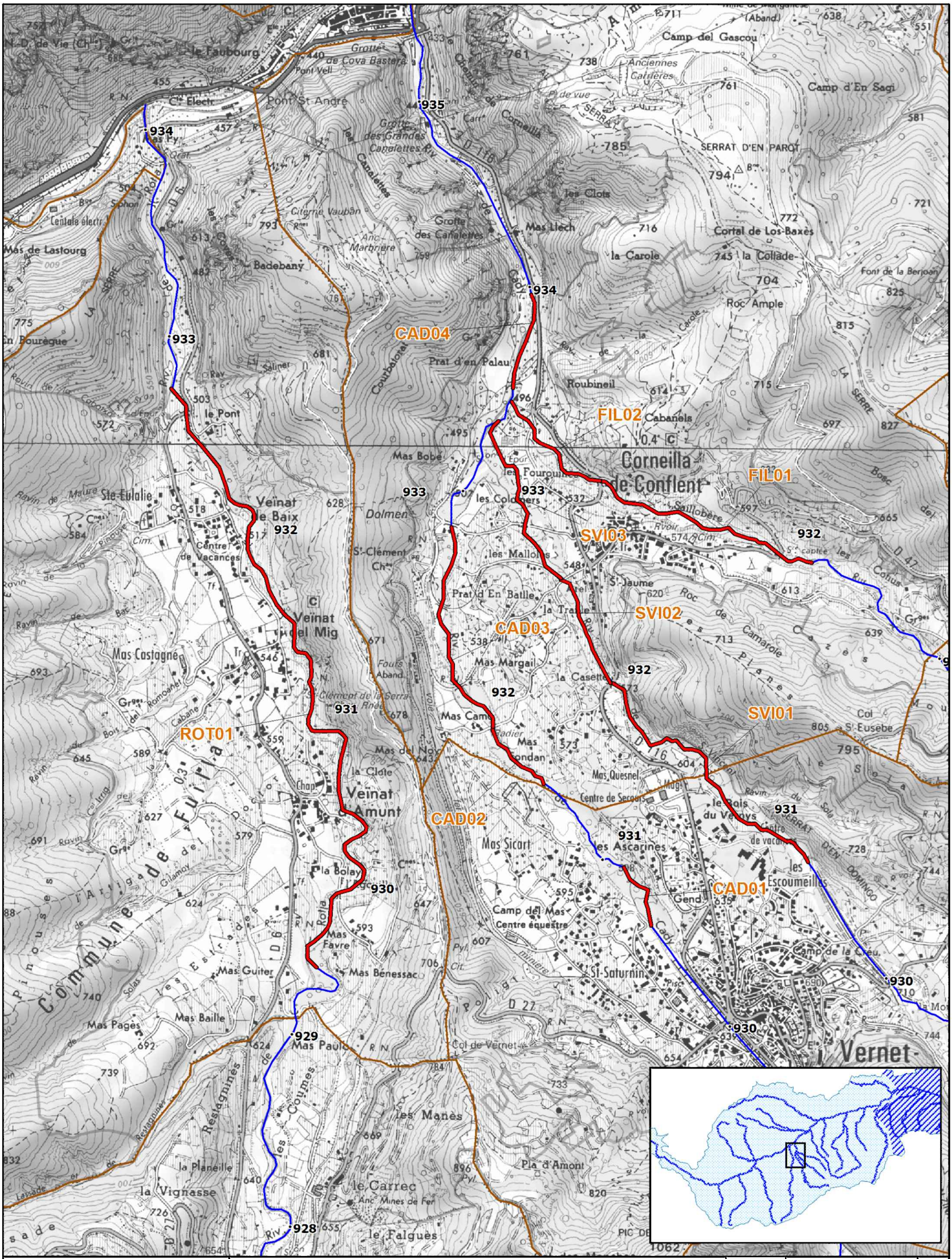
CAD04
FIL02
FIL01
SVI03
SVI02
CAD03
SVI01
ROT01
CAD02
CAD01
934
933
932
931
930
929
928
Corneilla de Conflent
Vernet
Veïnat Amunt
Veïnat de Baix
Veïnat del Mig
Camp del Gascou
Camp d'En Sagi
SERRAT D'EN PAROT
Corral de Los Baxès
Roc Ample
Roubineil
Cabanels
Prat d'en Palau
Mas Llech
Badebany
Mas de Lastourg
Pont St André
le Faubourg
le Pont
Mas Bobé
Mas Sicart
Mas Quesnel
Mas Margail
Mas Bénessac
Mas Favre
Mas Guiter
Mas Pagès
Mas Baille
Mas Castagné
Mas Paulo
Col de Vernet
Pla d'Amont
les Manès
le Carrec
le Falgués
la Vignasse
la Planeille
Réstagnines
les Coumes
Camp del Mas
Centre équestre
St-Saturnin
les Ascarines
les Escoumeilles
Centre de Secours
Centre de Vacances
Ste-Eulalie
St-Clément
Dolmen
Grotte de Cova Bastera
Grotte des Grandes Canalettes
Grotte des Canalettes
Citerne Vaubàn
Anc. Marbrière
Anciennes Carrières
Pt de vue
Font de la Berjoan
Col St-Eusèbe
Camp de la Creu
Centrale électr.
Siphon
Mas Py
Mas Llech
Mas Bobé
Mas Sicart
Mas Quesnel
Mas Margail
Mas Bénessac
Mas Favre
Mas Guiter
Mas Pagès
Mas Baille
Mas Castagné
Mas Paulo
Mas Camp
Mas del Noy
Mas Condan
Mas Bénessac
Anc. Mines de Fer
Pont Vell
Pont St André
Chemin de Corneilla
Chemin de Cady
Chemin de Rotja
Chemin de Fillols
Chemin de Saillobère
Chemin de Camarole
Chemin de Canalettes
Chemin de Cova Bastera
Chemin de Vernet
Chemin de Cabanes
Chemin de Roubineil
Chemin de Prat d'en Palau
Chemin de Mas Llech
Chemin de Mas Sicart
Chemin de Mas Quesnel
Chemin de Mas Bénessac
Chemin de Mas Favre
Chemin de Mas Guiter
Chemin de Mas Pagès
Chemin de Mas Baille
Chemin de Mas Paulo
Chemin de Mas Castagné
Chemin de Mas Bobé
Chemin de Mas Sicart
Chemin de Mas Quesnel
Chemin de Mas Margail

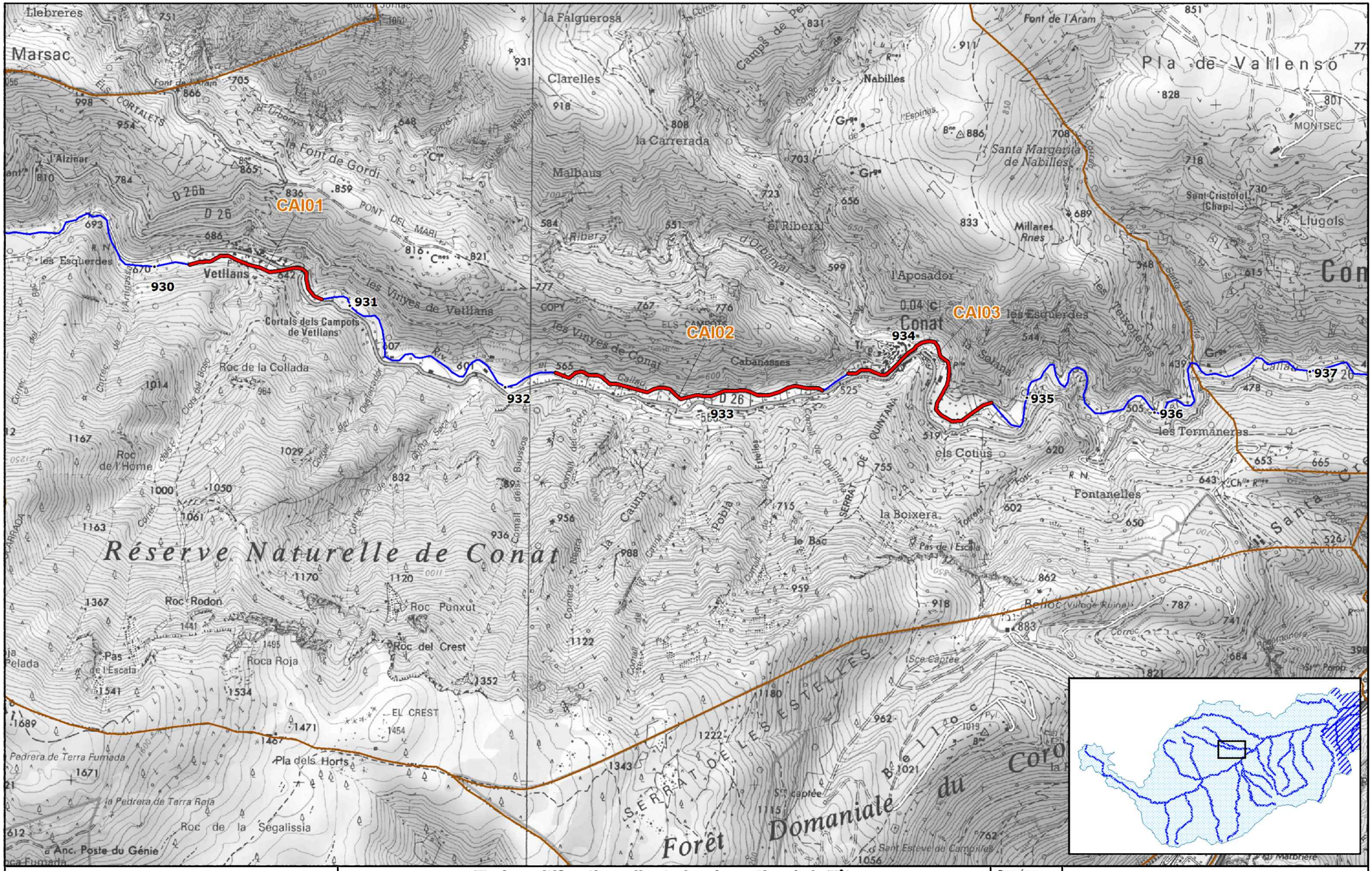

SCOP cceau

Bassin Versant de la Têt

Etude multifonctionnelle et plan de gestion de la Têt et de ses principaux affluents

Données:
- C.C.EAU.
- 01-2014

PLAN DE GESTION DES RIPISYLVES DANS LES SECTEURS MONTAGNEUX

Vue détaillée des secteurs en rattrapage d'entretien - Caillan 1/2

985 ● repere kilométrique

limites communales

XXX00 référence du secteur

Carte n° K1-5

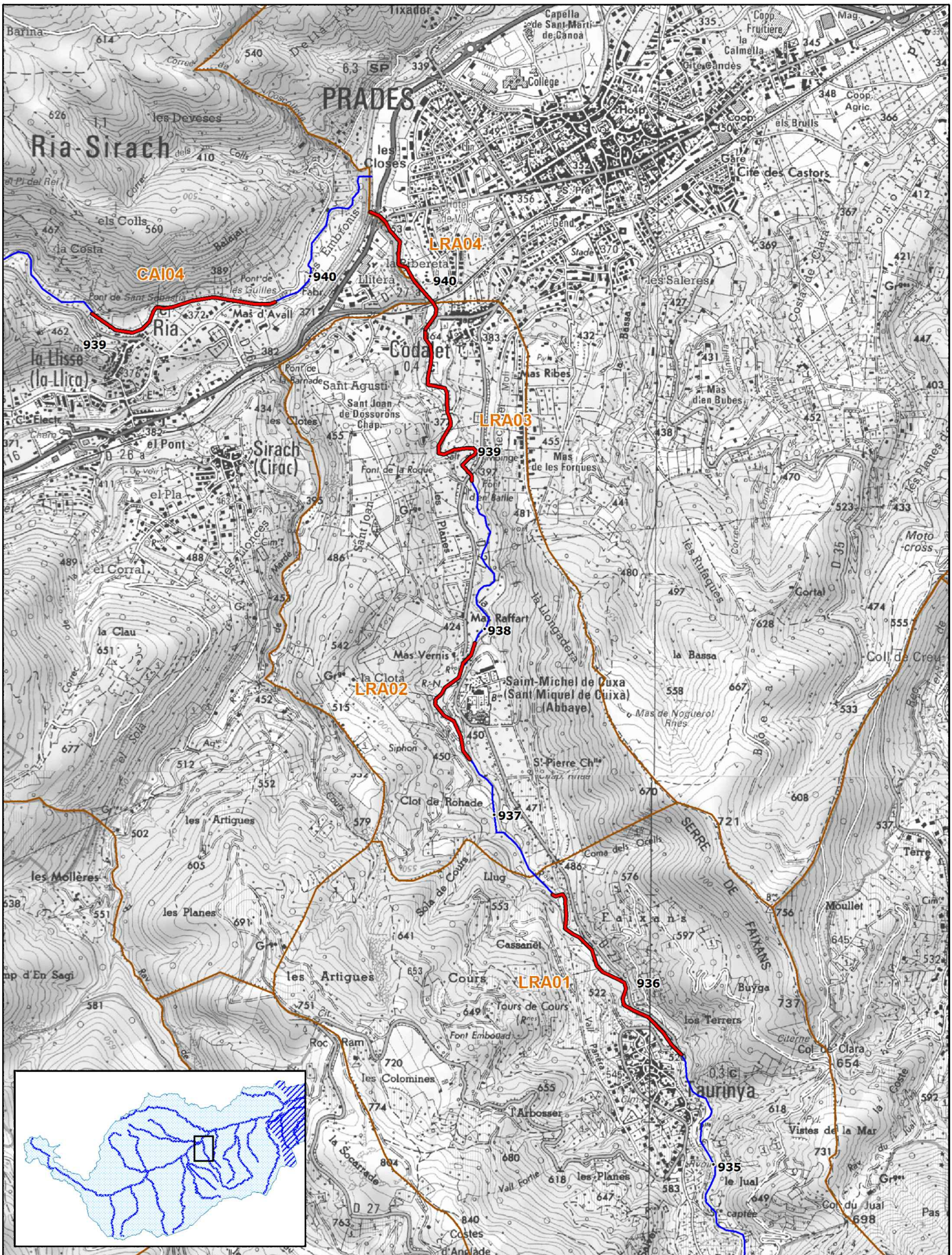

Etude multifonctionnelle et plan de gestion de la Têt et de ses principaux affluents

Données:
- C.C.EAU.
- 01-2014

PLAN DE GESTION DES RIPISYLVES DANS LES SECTEURS MONTAGNEUX

Vue détaillée des secteurs en rattrapage d'entretien : Caillan 2/2, Llitera

985 ● repere kilométrique

limites communales

XXX00 référence du secteur

Carte n° K1-6

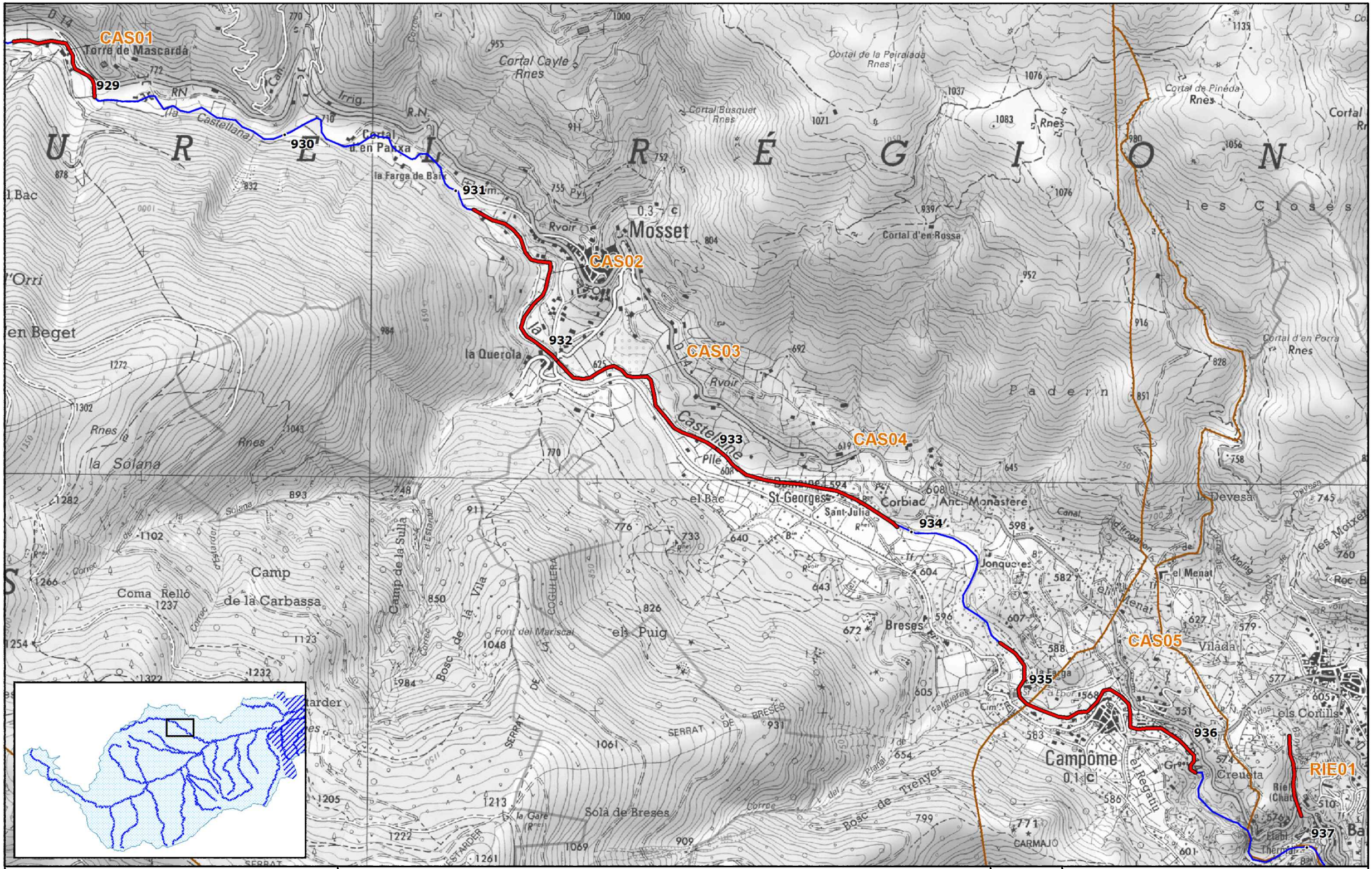
CAS01
929
930
931
932
933
934
935
936
937
CAS02
CAS03
CAS04
CAS05
RIE01
Torre de Mascardà
Cortal Cayle
Rnes
Cortal de la Peiralada
Rnes
Cortal Busquet
Rnes
Cortal de Pinéda
Rnes
Cortal d'en Panxa
la Farga de Bas
Mosset
Cortal d'en Rossa
la Querola
Castellane
St-Georges
Sant-Julia
Corbiac
Anc. Monastère
Jonquères
Breses
Campôme
Vilada
Creueta
Camp de la Carbassa
Coma Relló
Solà de Breses
els Puig
Bosc de la Vila
Bosc de Trenyer
la Solana
Rnes
Cortal d'en Porra
Rnes
la Devesa
Padern
les Closes
U R E L I R É G I O N
Etude multifonctionnelle et plan de gestion de la Têt
et de ses principaux affluents
Données:
- C.C.EAU.
- 01-2014
PLAN DE GESTION DES RIPISYLVES DANS LES SECTEURS MONTAGNEUX
Vue détaillée des secteurs en rattrapage d'entretien - Castellane 1/2, Riell
985 repere kilométrique
limites communales
XXX00 référence du secteur
Carte n° K1-7
SCOP cceau
Syndicat Mixte
Bassin Versant de la Têt

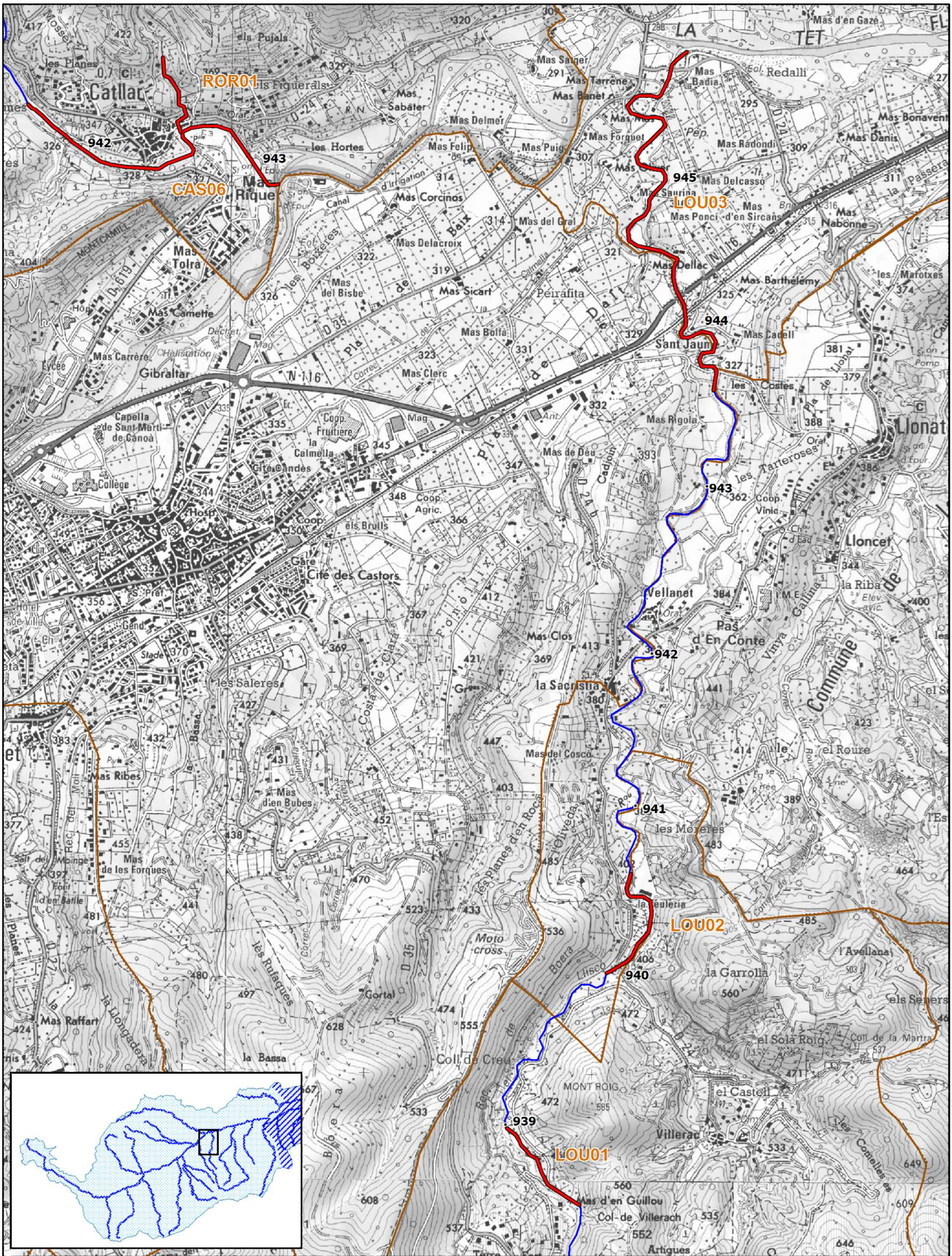

Etude multifonctionnelle et plan de gestion de la Têt
et de ses principaux affluents

Données:
- C.C.EAU.
- 01-2014

PLAN DE GESTION DES RIPISYLVES DANS LES SECTEURS MONTAGNEUX

Vue détaillée des secteurs en rattrapage d'entretien
Castellane 2/2, Roters, Lliscou

985 ● repere kilométrique

limites communales

XXX00 référence du secteur

Carte n° K1-8

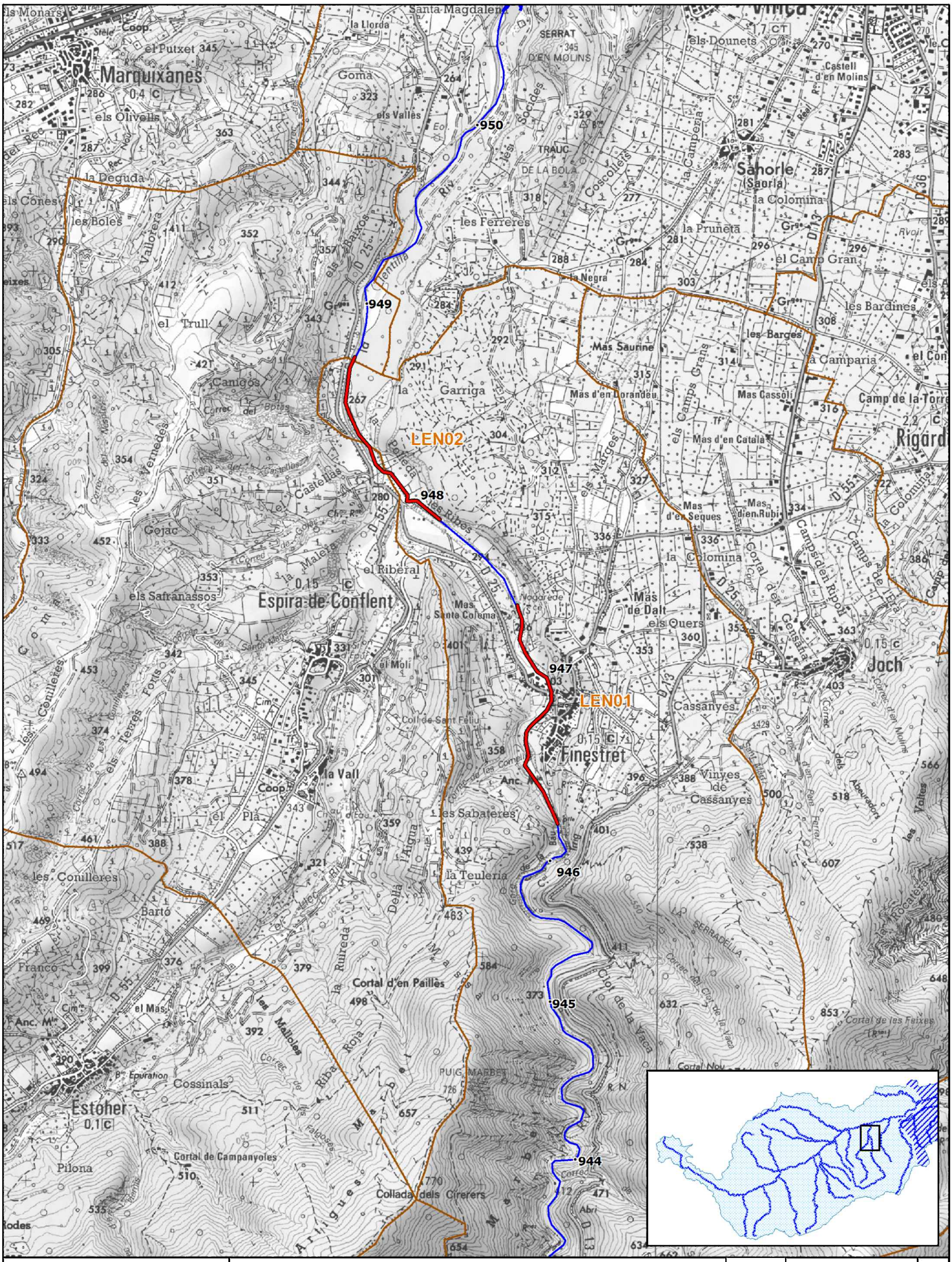

Etude multifonctionnelle et plan de gestion de la Têt et de ses principaux affluents

Données:
- C.C.EAU.
- 01-2014

PLAN DE GESTION DES RIPISYLVES DANS LES SECTEURS MONTAGNEUX

Vue détaillée des secteurs en rattrapage d'entretien - Lentilla

985 ● repere kilométrique

limites communales

XXX00 référence du secteur

Carte n° K1-9

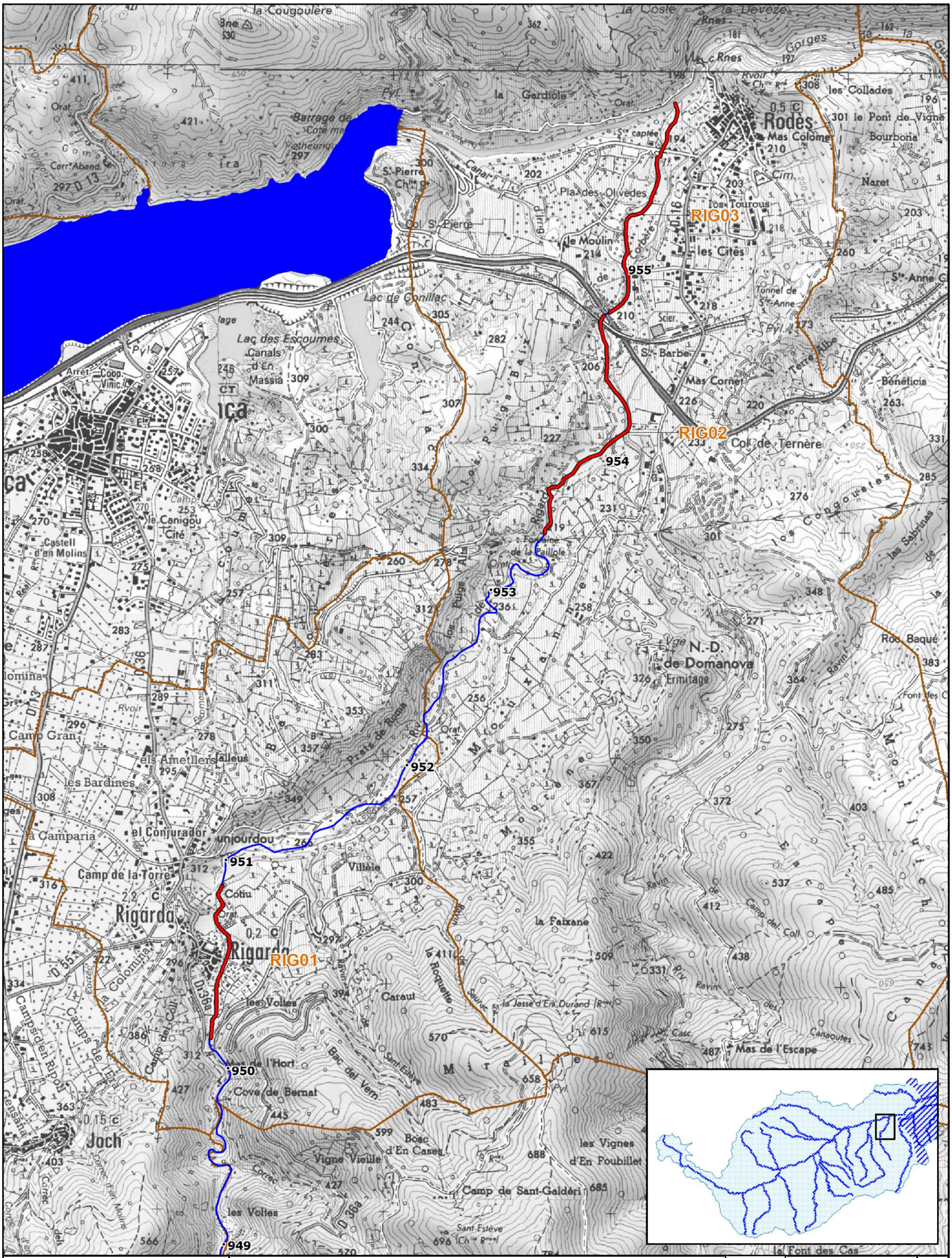
RIG03
RIG02
RIG01
955
954
953
952
951
950
949
Rodès
Rigarda
Joch
Lac de Conillac
Lac des Escoumes
Barrage de
Mas Colome
Mas Cornet
Col de Ternère
N.-D. de Domanova
Ermitage
Mas de l'Escape
Mas de l'Hort
Cove de Bernat
Camp de Sant-Galdéri
Bosc d'En Cases
Vigne Vieille
les Vignes d'En Foubillet
Mirailles
Canals d'En Massia
Castell d'en Molins
Camp de la Torre
Coop. Vinic.
Arret.
Pla des Olivedes
Col St-Pierre
le Moulin
les Cités
Tunnel de St-Anne
St-Barbe
Bénéficis
Naret
Bourbona
les Collades
le Pont de Vigne
la Gardiole
la Cougoulère
la Deveze
la Coste
Gorges
Roc Baqué
Font des Cas
la Faixane
Caraut
Villèle
Cotiu
les Volles
les Bardines
els Ametllers
el Conjurador
Canaoutes
Casc.
Scier.
Orat.
Pyl.
Ravin
Rivoir
Canal d'Irrig.
Fontaine de la Paillole
Font des C
Camp del Coll
Camp Gran
Camp de la Torre
Colomina
Correc
Bac del Vern
Sant-Estève
Prats de Roma
Puig Bain
Puig Alis
Puig de Rigarda
Puig de Domanova
Puig de Mirailles
Puig de Joch
Puig de Rigarda
Roquette
Saurde
Terre Albe
Rix
Rnes
Rnes
Rnes

LEGENDE DES CARTES D'ENTRETIEN (voir le guide pratique)

Contraintes

- interdictions à respecter
- précautions à prendre
- difficultés à considérer
- lois, règlements à respecter

Bois coupé et rémanents :

- brûlage des rémanents et valorisation du bois coupé
- broyage des rémanents et valorisation du bois coupé
- étalement au sol des rémanents et, si possible, valorisation du bois coupé
- mise en tas des rémanents et, si possible, valorisation du bois coupé
- retrait des arbres du cours d'eau sans façonnage
- introduction de bois dans le cours d'eau

Grands types de demandes par secteur

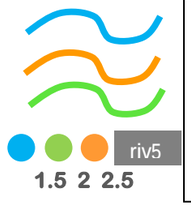

- demandes hydrauliques
- demandes sociales
- demandes biologiques
- limite et référence des secteurs entretenus
- ½ PK avec l'origine en aval

Demandes hydrauliques

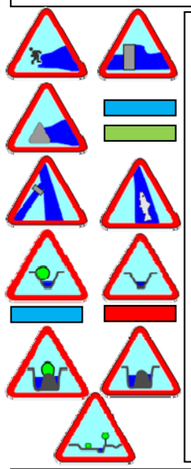

- inondation, érosion / pont
- ouvrage de protection : type minéral, type végétal.
- ouvrage divers / passe à poisson
- rivières canalisées : demande normale/demande forte
- atterrissement : demande normale/demande forte
- lits de crue

Demandes sociales

- randonnée, promenade
- aire de loisirs
- canoës/kayaks
- mise en valeur paysagère
- baignade
- pêche
- canyoning

Demandes biologiques

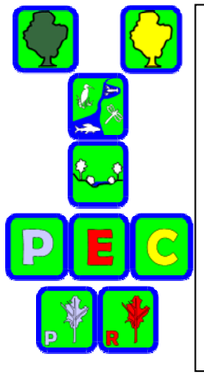

- grand arbre : surveillance / préservation)
- site renaturé
- habitat spécifique
- espèce invasive : prévention / éradication / compensation
- maladie invasive des arbres prévention / régénération

Autres intitulés sur la carte

Le texte placé près des différentes demandes précise :
1/ l'objet concerné par la demande
2/ la fréquence ou le délai d'interventions :

- 5 ans : entretien programmé tous les 5 ans
- 3 ans : entretien programmé tous les 3 ans
- prioritaire : entretien programmé tous les 3 ans, mais avec une surveillance annuelle permettant d'intervenir aussitôt et de façon prioritaire en cas de danger.
- annuel : entretien programmé tous les ans;
- pluriannuel : interventions plusieurs fois par an.

Le texte placé près des contraintes résume la nature de la contrainte.

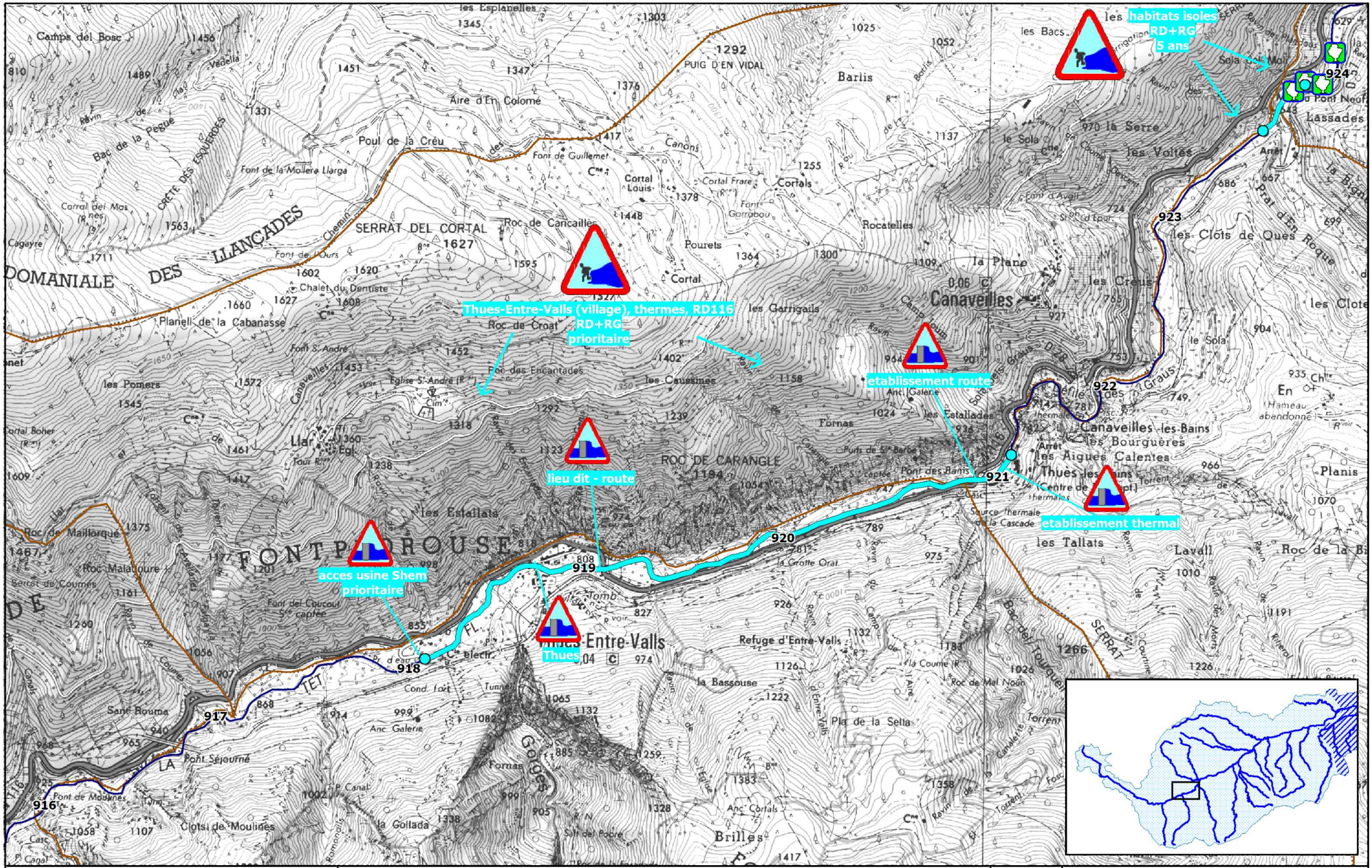
les habitats isoles
RD+RG
5 ans
Thues-Entre-Valls (village), thermes, RD116
RD+RG
prioritaire
etablissement route
lieu dit - route
acces usine Shem
prioritaire
etablissement thermal
Thues
Canaveilles
Canaveilles-les-Bains
Thuès-les-Bains
Thues-Entre-Valls
Llar
Lassades
Planis
Brilles
DOMANIALE DES LLANÇADES
FONTPROUSE
SERRAT DEL CORTAL
ROC DE CARANGLE
PUIG D'EN VIDAL
Gorges
TET
LA
DE
SERRAT
Refuge d'Entre-Valls
Pla de la Sella
Clots de Moulines
Pont Séjourné
Sant Rouma
Roc de Maillorque
Roc Malaboure
Serrat de Coumes
Font del Coucou
Roc de Croat
Roc des Encantades
Roc de Cancailles
Roc de la Bi
Roc de Mal Noun
Bac del Tourquet
Prat d'En Roque
les Clots de Ques
Font de Guillemet
Font de la Mollera Llarga
Font de l'Ours
Font S. André
Font d'Avall
Font Gorrabou
Font Freu
Font Sa Coma
Font Sa Molla
Font Sa Molla
Font Sa Molla

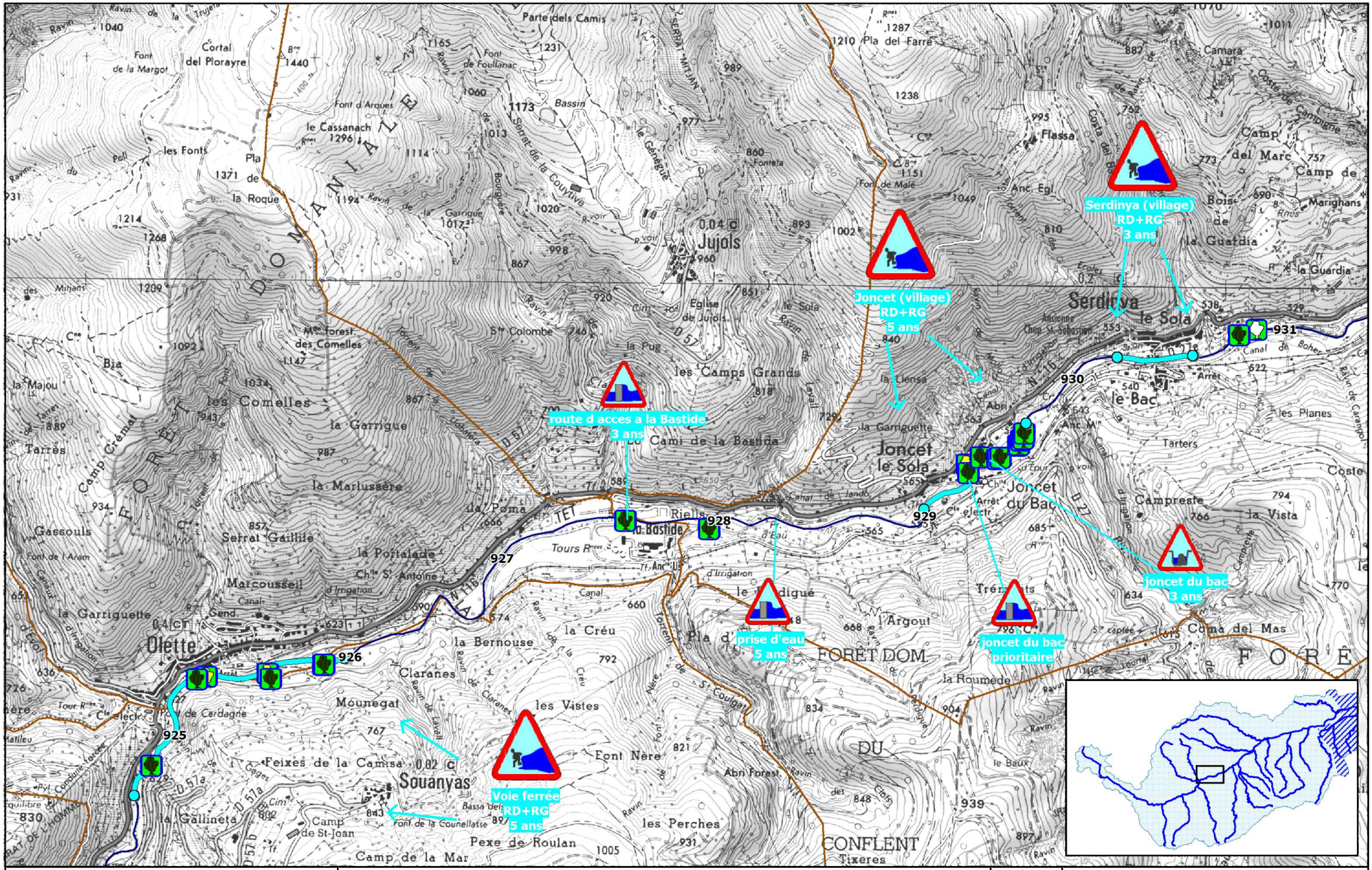

Etude multifonctionnelle et plan de gestion de la Têt
et de ses principaux affluents

Données:
- C.C.EAU.
- 01-2014

PLAN DE GESTION DES RIPISYLVES DANS LES SECTEURS MONTAGNEUX

Vue détaillée des demandes en entretien - Têt (2/5)

985 repere kilométrique

limites communales

Carte n° K2-2

SCOP cceau

Syndicat Mixte Bassin Versant de la Têt

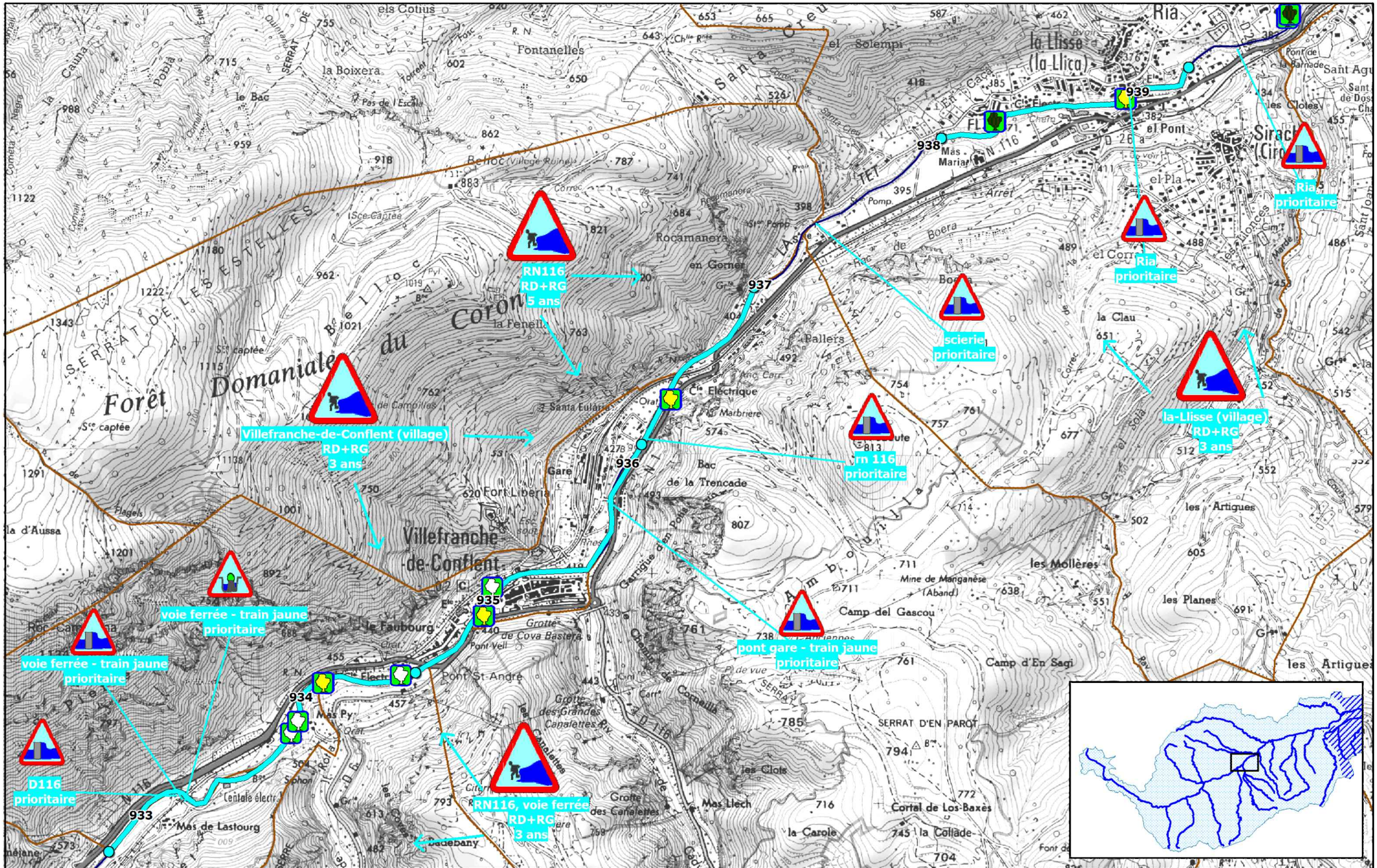

Etude multifonctionnelle et plan de gestion de la Têt
et de ses principaux affluents

Données:
- C.C.EAU.
- 01-2014

PLAN DE GESTION DES RIPISYLVES DANS LES SECTEURS MONTAGNEUX

Vue détaillée des demandes en entretien - Têt (3/5)

985 repere kilométrique

limites communales

Carte n° K2-3

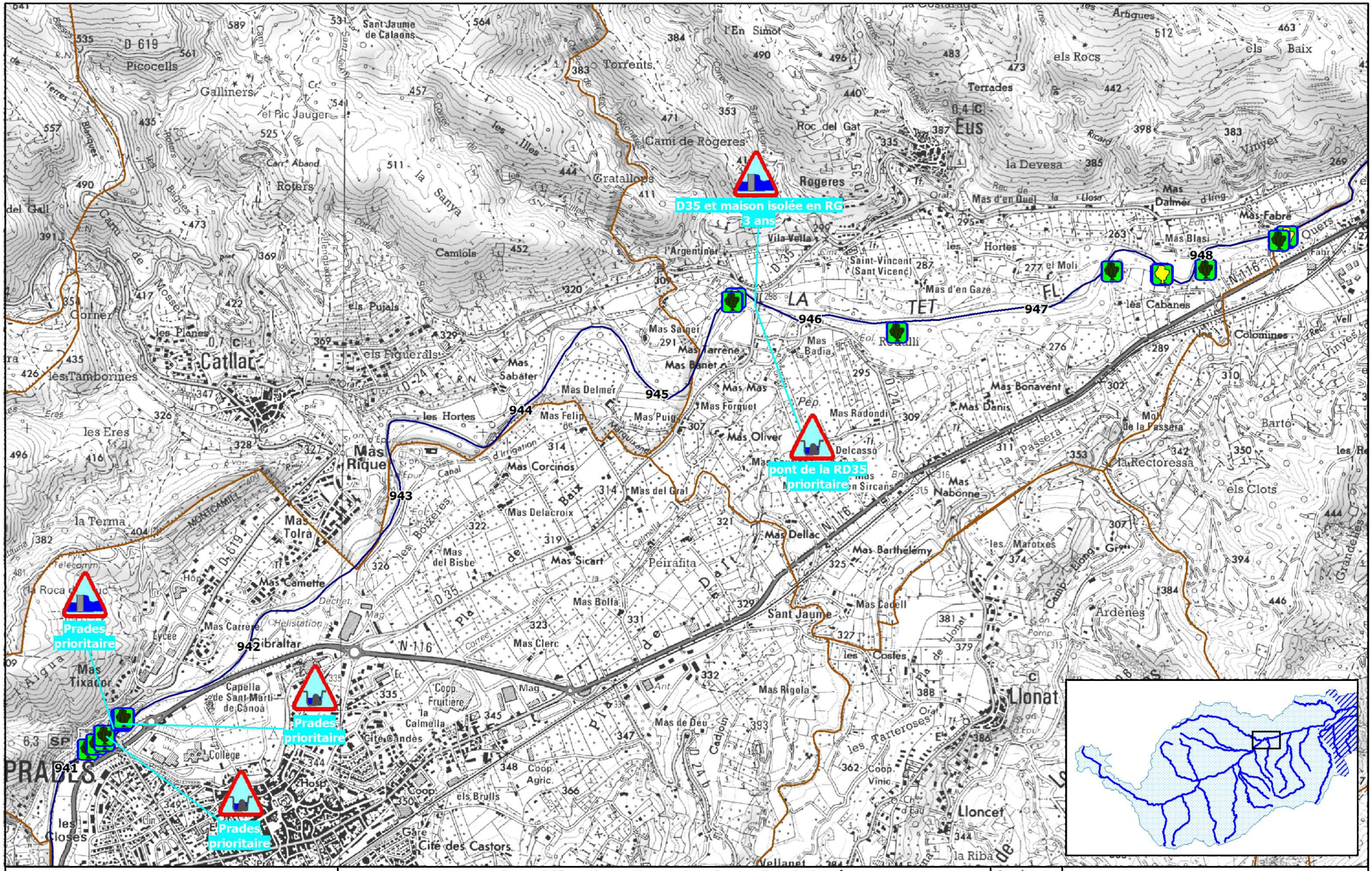

Etude multifonctionnelle et plan de gestion de la Têt et de ses principaux affluents

Données:
- C.C.EAU.
- 01-2014

PLAN DE GESTION DES RIPISYLVES DANS LES SECTEURS MONTAGNEUX

Vue détaillée des demandes en entretien - Têt (4/5)

SCOP cceau

Syndicat Mixte Bassin Versant de la Têt

985 repere kilométrique

limites communales

Carte n° K2-4

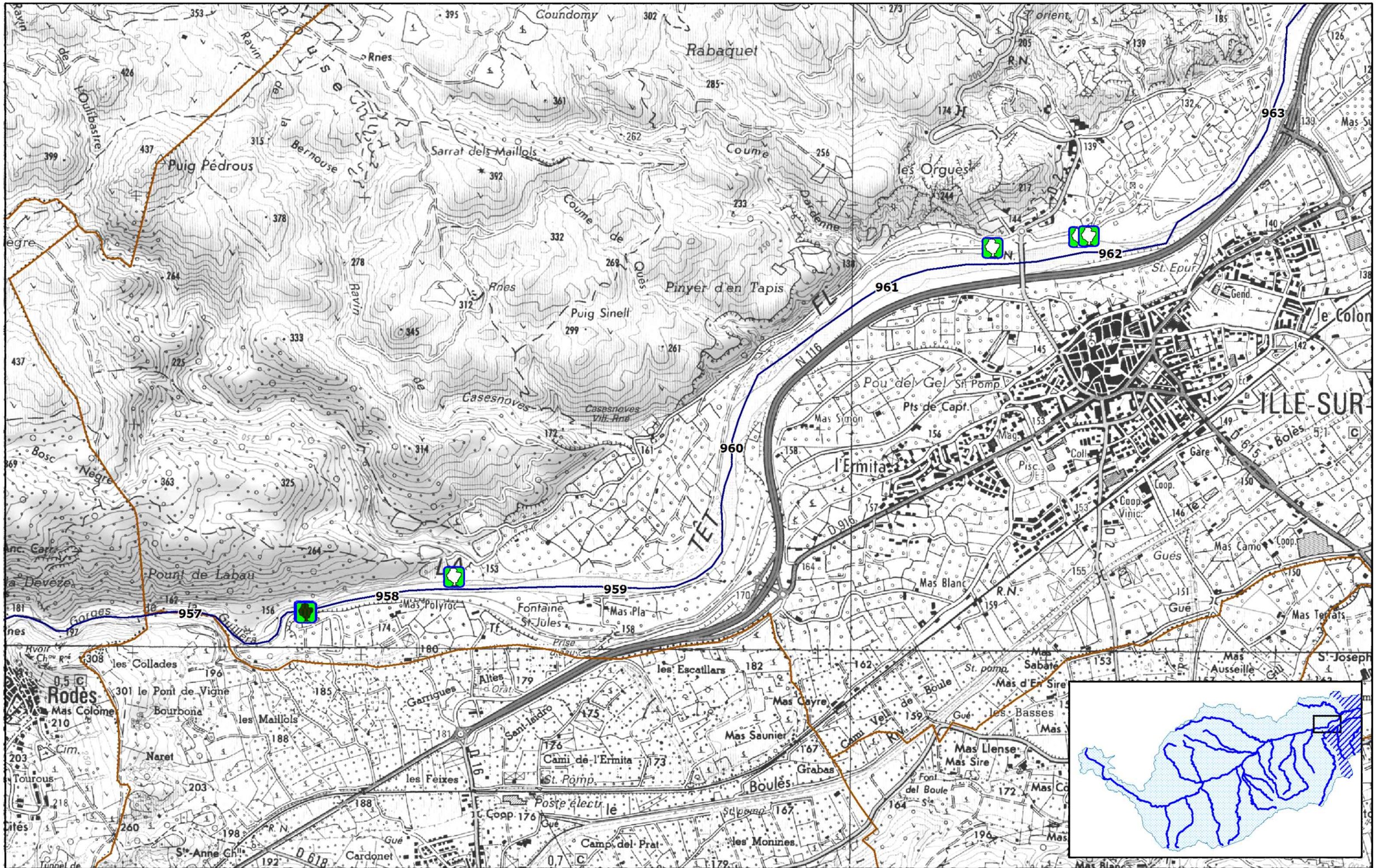

Etude multifonctionnelle et plan de gestion de la Têt
et de ses principaux affluents

Données:
- C.C.EAU.
- 01-2014

PLAN DE GESTION DES RIPISYLVES DANS LES SECTEURS MONTAGNEUX

Vue détaillée des demandes en entretien - Têt (5/5)

985 repere kilométrique

limites communales

Carte n° K2-5

SCOP cceau

Syndicat Mixte Bassin Versant de la Têt

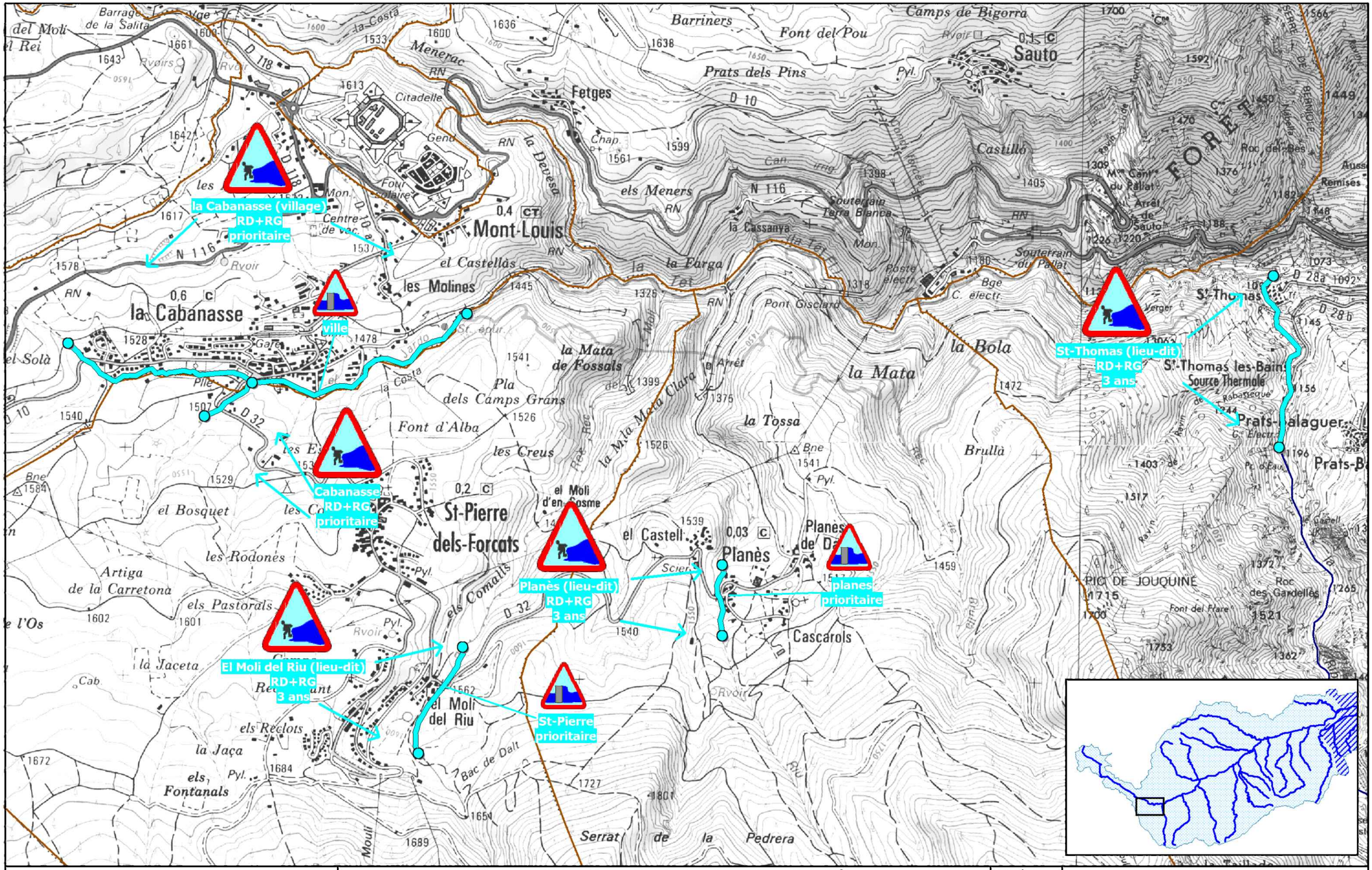
la Cabanasse (village)
RD+RG
prioritaire
ville
Cabanasse
RD+RG
prioritaire
Planès (lieu-dit)
RD+RG
3 ans
planes
prioritaire
El Moli del Riu (lieu-dit)
RD+RG
3 ans
St-Pierre
prioritaire
St-Thomas (lieu-dit)
RD+RG
3 ans
Mont-Louis
la Cabanasse
St-Pierre
dels-Forcats
Planès
Sauto
Prats-Balaguer
St-Thomas les-Bains
Source Thermale
Cascarols
el Moli
del Riu
Fetges
Menerac
Citadelle
Camps de Bigorra
Barriners
Font del Pou
Prats dels Pins
Castillò
Souterrain
Terra Blanca
Souterrain
du Pallat
Pont Gisclard
la Mata
la Bola
la Tossa
Brullà
Pla
dels Camps Grans
Font d'Alba
les Creus
la Mata
de Fossals
el Castell
el Bosquet
les Rodonès
Artiga
de la Carretona
els Pastorals
la Jaceta
els Reclots
la Jaça
els
Fontanals
Serrat de la Pedrera
PIC DE JOUQUINE
Roc
des Gardelles
Font del Frare
Roc des Bes
Remises
Arrêt
de
Sauto
Poste
électr.
Bge
C. électr.
Verger
Rabasseque
Font Solaire
Centre
de vac.
Gare
Pile
Mon.
Pyl.
Rvoir
Bac de Dalt
Bne
Cab.
Scier.
Chap.
Gend.
Can.
Irrig.
Torrent
Torrent
Torrent

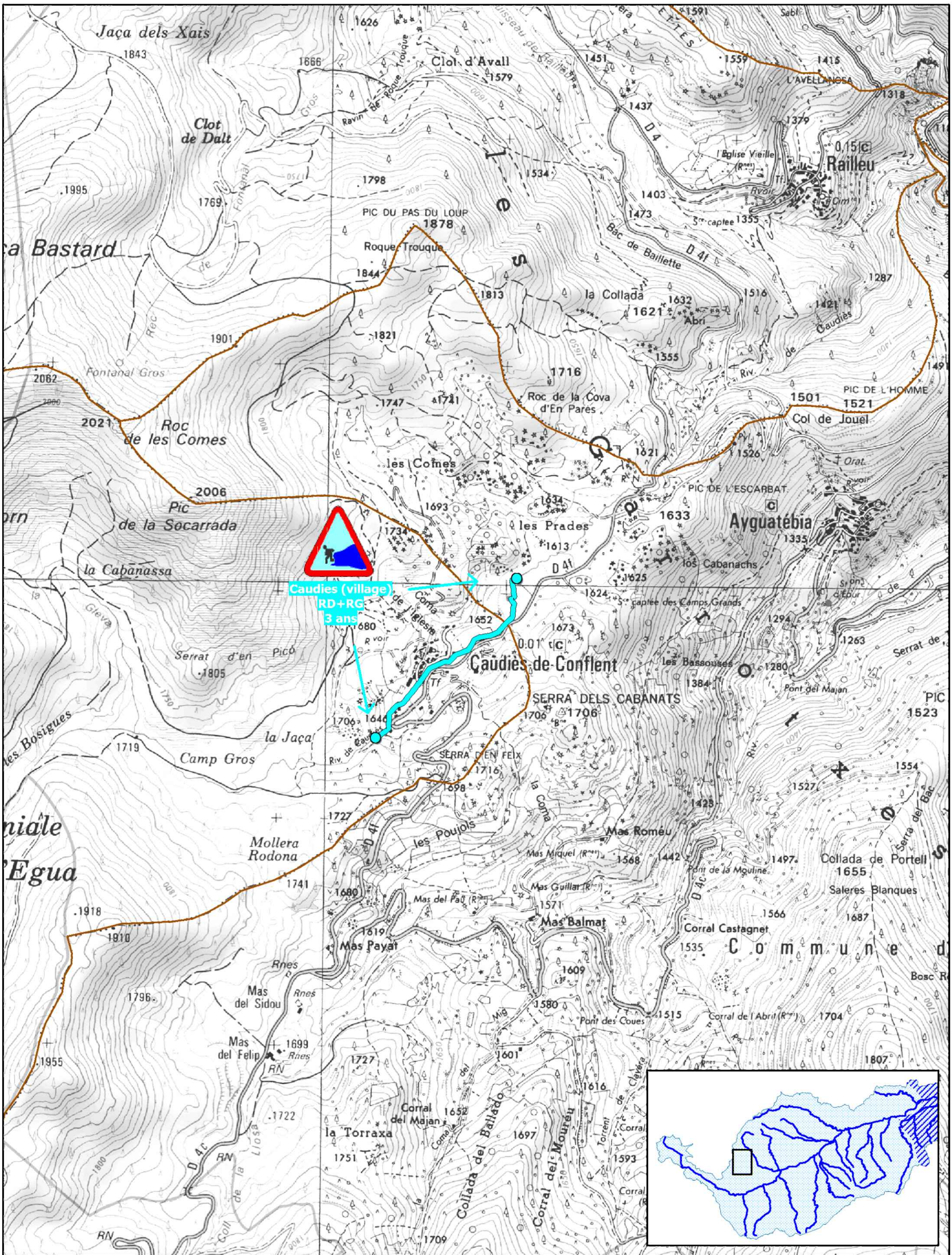

Etude multifonctionnelle et plan de gestion de la Têt
et de ses principaux affluents

Données:
- C.C.EAU.
- 01-2014

985 repère kilométrique

limites communales

PLAN DE GESTION DES RIPISYLVES DANS LES SECTEURS MONTAGNEUX

Vue détaillée des demandes en entretien - Caudiès

Carte n° K2-7

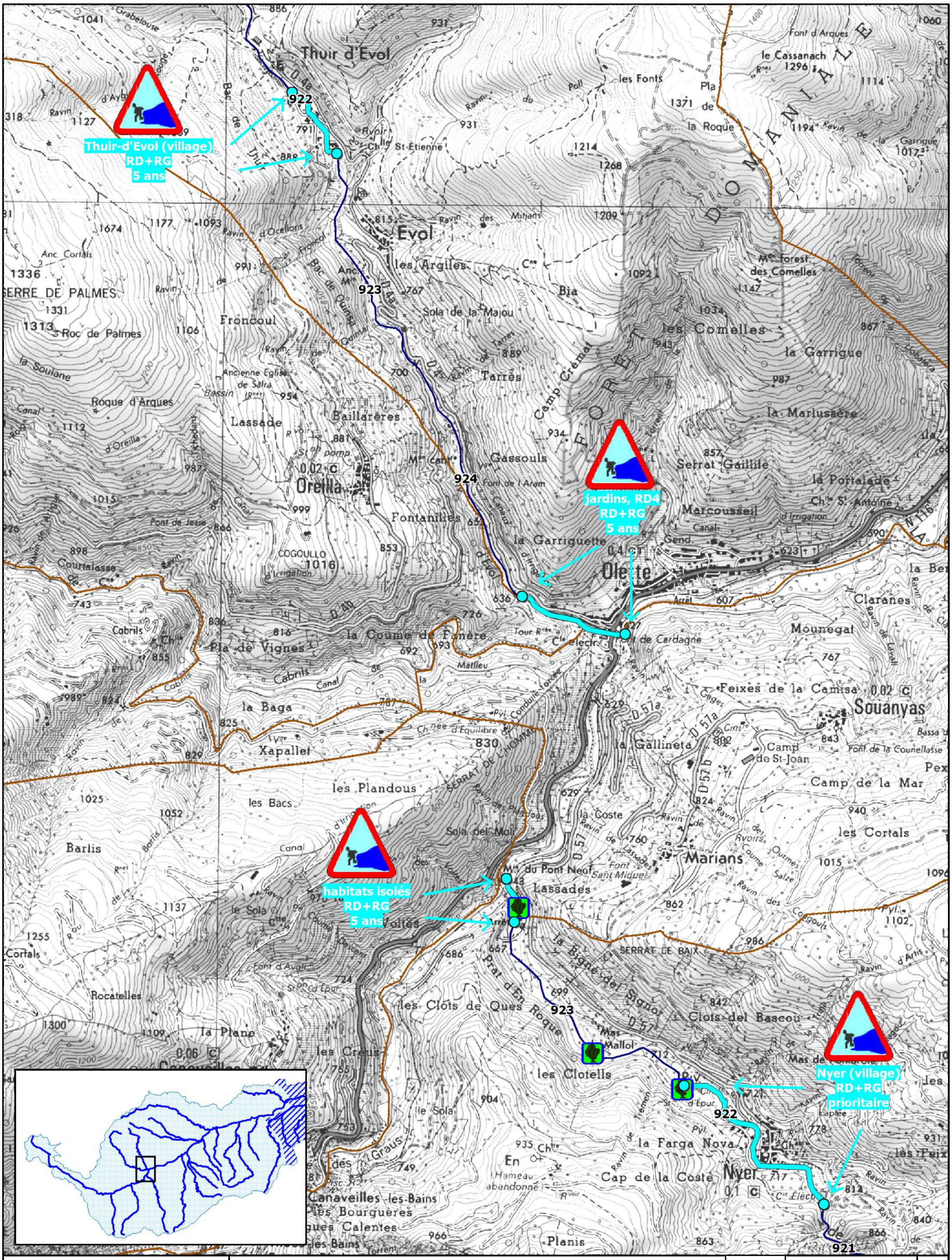
Thuir-d'Evol (village)
RD+RG
5 ans
jardins, RD4
RD+RG
5 ans
habitats isolés
RD+RG
5 ans
Nyer (village)
RD+RG
prioritaire
922
923
924
923
922
921
Thuir d'Evol
Evol
Froncoul
Oreilla
Olette
Souanyas
Marians
Nyer
Lassades
Tarrès
les Comelles
la Garrigue
Serrat Gaillile
Marcousseil
Gassouls
Fontanilles
Baillarères
Lassade
Roque d'Arques
Serre de Palmes
Roc de Palmes
Xapallet
la Baga
les Plandous
les Clots de Ques
les Clotells
la Farga Nova
Cap de la Coste
Canaveilles-les-Bains
Planis
Mas Mallol
Clots del Bascou
Mas de Cardagne
Feixes de la Camisa
Camp de St-Joan
Camp de la Mar
les Cortals
Claranes
Mounegat
la Coume de Fanère
la Garriguette
Pla de Vignes
Cabrils
Courtalasse
Barlis
Rocatelles
la Plane
les Creus
Cortals
Font d'Avall
Font de Jesse
Font d'Arques
le Cassanach
Pla de la Roque
les Fonts
Font de l'Aram
Font de la Counellasse
Font de Sant Miquel
Font de l'Aram
Font d'Arques
Font d'Avall
Font de Jesse
Font de Sant Miquel
Font de la Counellasse
Font d'Arques
Font d'Avall
Font de l'Aram

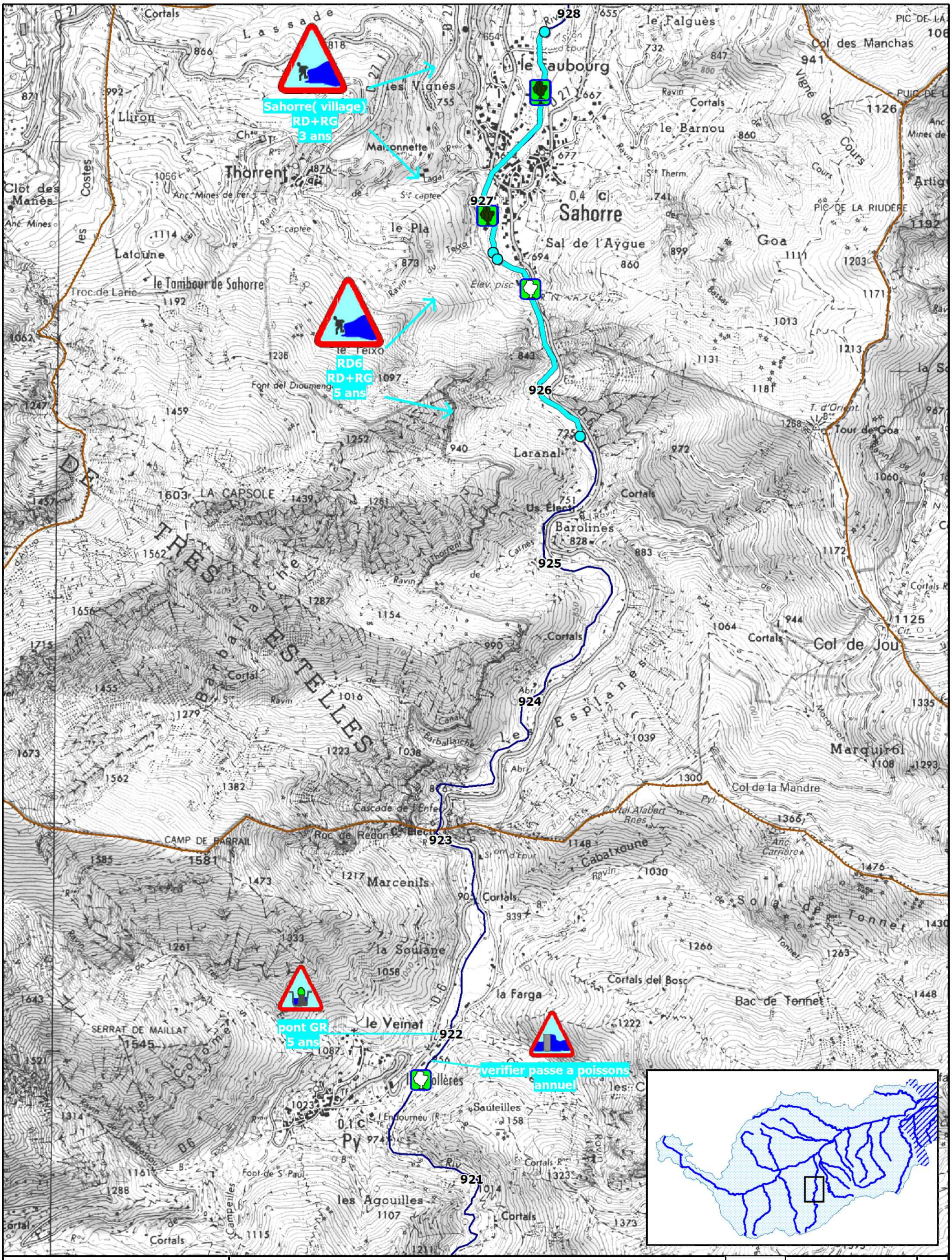

Etude multifonctionnelle et plan de gestion de la Têt
et de ses principaux affluents

Données:
- C.C.EAU.
- 01-2014

PLAN DE GESTION DES RIPISYLVES DANS LES SECTEURS MONTAGNEUX

Vue détaillée des demandes en entretien - Rotja

985 repère kilométrique

limites communales

Carte n° K2-9

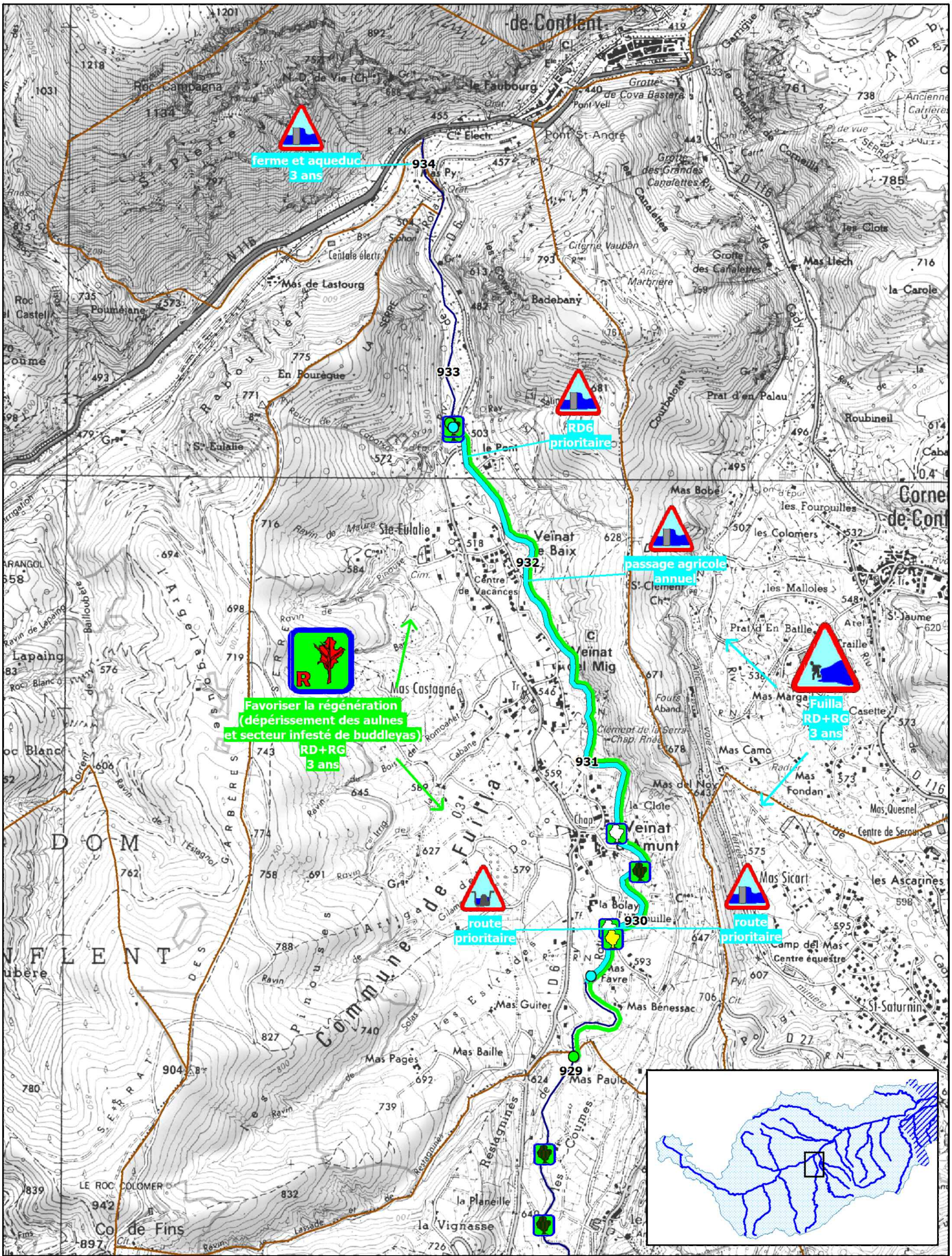
ferme et aqueduc
3 ans
934
933
RD6
prioritaire
932
passage agricole
annuel
Favoriser la régénération
(dépérissement des aulnes
et secteur infesté de buddleyas)
RD+RG
3 ans
931
Fuilla
RD+RG
3 ans
930
route
prioritaire
route
prioritaire
929
Veïnat
de Baix
Veïnat
del Mig
Veïnat
Lamunt
Mas Castagné
Mas Lastourg
Mas Pagès
Mas Baille
Mas Guiter
Mas Bénessac
Mas Paulet
Mas Sicart
Mas Marga
Mas Camo
Mas del Noy
Mas Fondan
Mas Quesnel
Mas Bobé
Mas Llech
Badebany
Pont St-André
le Faubourg
Roc Campagna
Poumejane
En Pourègue
Ste-Eulalie
S.t Eulalie
Prat d'en Palau
Roubineil
Prat d'En Batlle
les Malloles
les Colomers
les Fourouilles
la Carole
les Clots
la Planeille
la Vignasse
la Bolay
la Clote
Camp del Mas
Centre équestre
St-Saturnin
St-Jaume
Centre de Vacances
Centrale électr.
Citerne Vauban
Grotte de Cova Bastera
Grotte des Canalettes
Grotte des Grandes Canalettes
Col de Fins
LE ROC COLOMER
Restagnines
les Coumes
les Estrades
les Pinous
les Garbères
l'Argelaguet
Ravin de Malure
Ravin de Lapaing
Ravin de Cabanes
Ravin de l'Estagnol
Ravin de Romanet
Ravin de Bois
Ravin de Pinouse
Ravin de Cabanes
Ravin de Lassade
Ravin de Restagnines
Ravin de Colomer
Ravin de Colomer
Ravin de Colomer

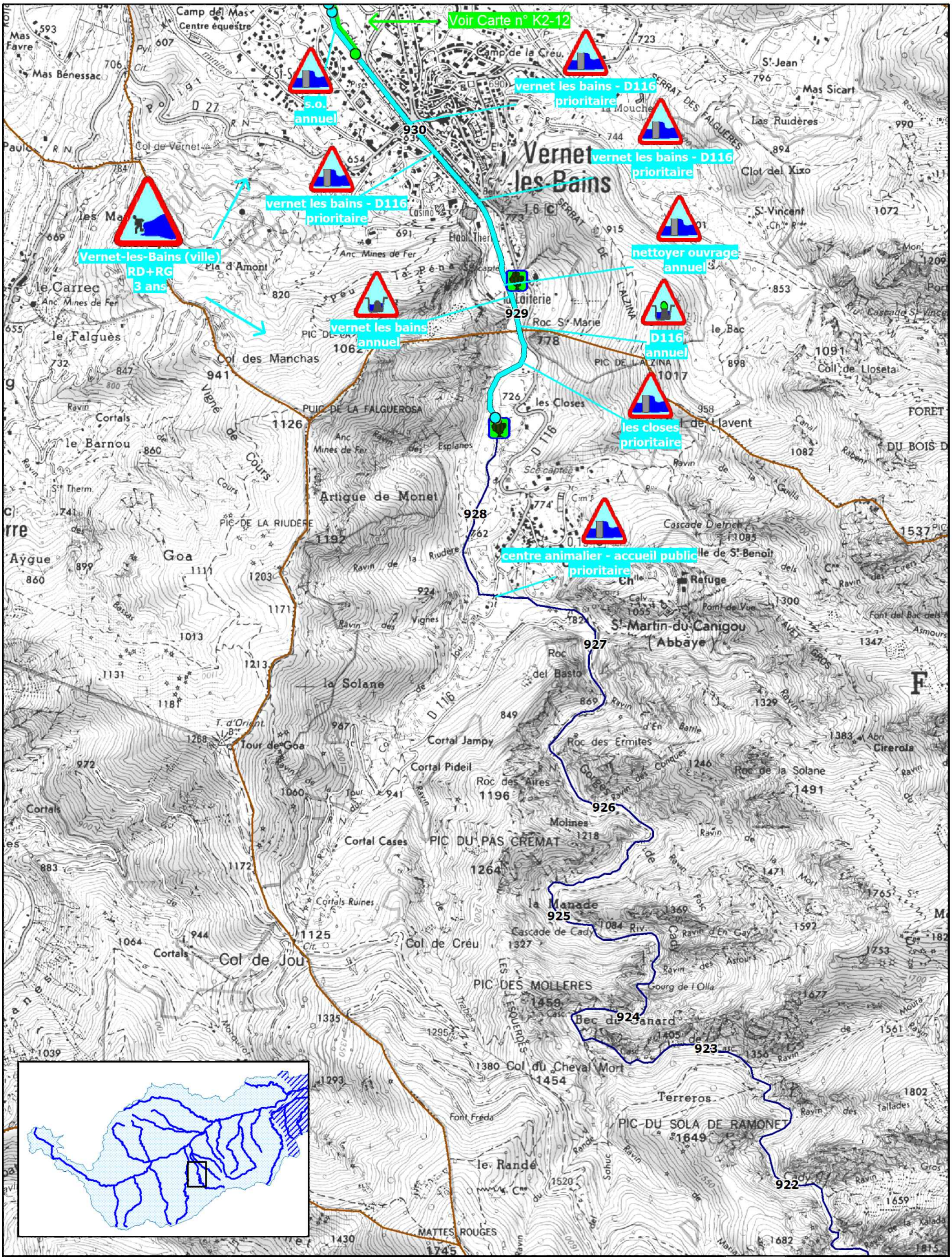

Etude multifonctionnelle et plan de gestion de la Têt et de ses principaux affluents

Données:
- C.C.EAU.
- 01-2014

PLAN DE GESTION DES RIPISYLVES DANS LES SECTEURS MONTAGNEUX

Vue détaillée des demandes en entretien - Cady amont

985 repère kilométrique

limites communales

Carte n° K2-11

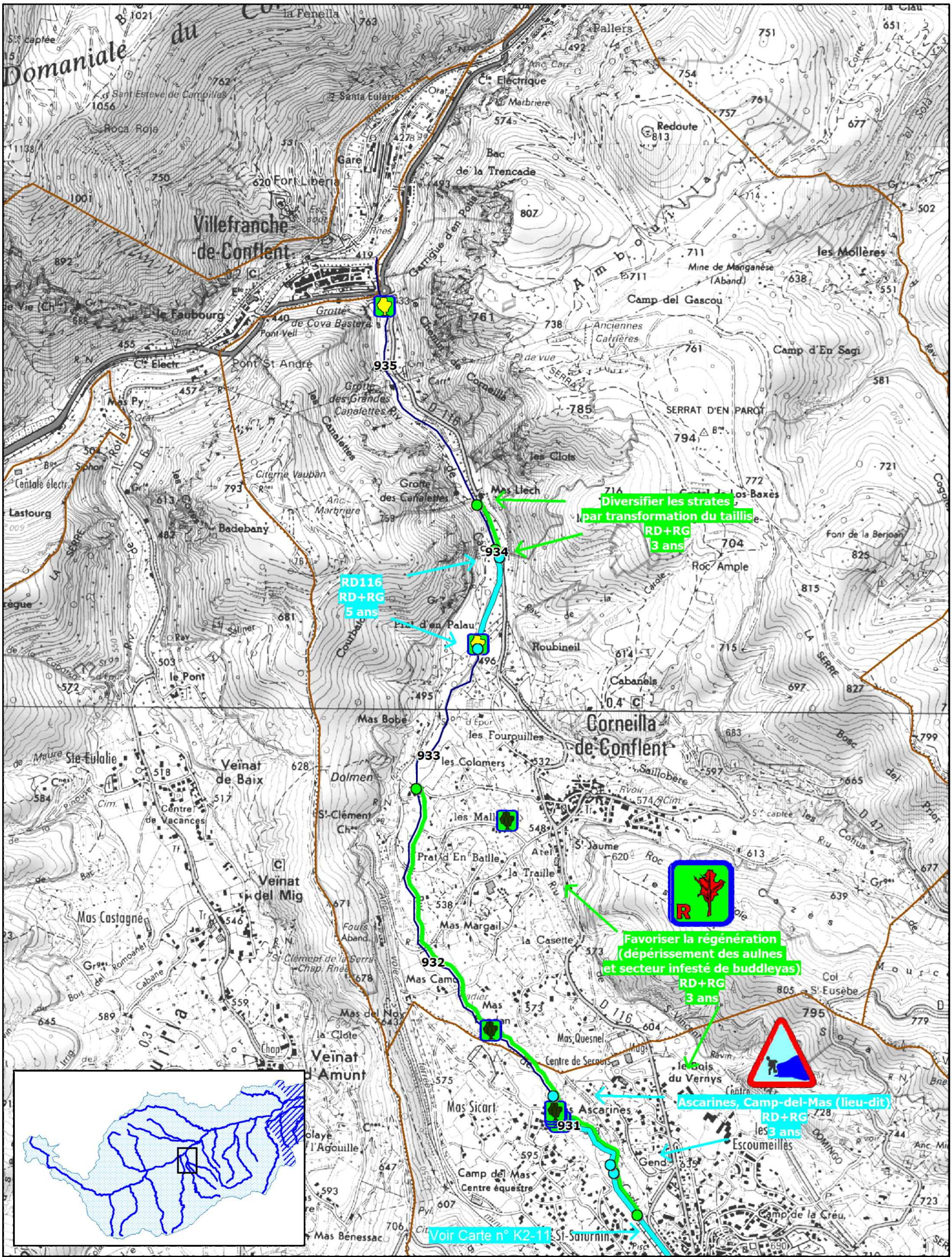
Diversifier les strates
par transformation du taillis
RD+RG
3 ans
RD116
RD+RG
5 ans
Favoriser la régénération
(dépérissement des aulnes
et secteur infesté de buddleyas)
RD+RG
3 ans
Ascarines, Camp-del-Mas (lieu-dit)
RD+RG
3 ans
Voir Carte n° K2-11
935
934
933
932
931
Villefranche-de-Conflent
Corneilla-de-Conflent
Veïnat de Baix
Veïnat del Mig
Veïnat d'Amunt
Fort Liberia
Gare
Pallers
Redoute
Bac de la Trencade
Camp del Gascou
Camp d'En Sagi
Mas Llech
Roc Ample
Roubineil
Cabanels
Mas Bobé
les Fourquilles
les Colomers
Mas Margail
Mas Sicart
Mas Ascarines
Escoumeilles
Camp del Mas
Centre équestre
Mas Castagné
Mas Bénessac
Ste-Eulalie
Dolmen
Centre de Vacances
Mas Quesnel
Centre de Secours
le Bois du Vernys
Mas del Noy
la Clote
Prat d'en Palau
Prat d'En Batlle
la Traille
la Casette
Mas Camo
Mas Carol
Mas Bonnan
Mas Quesnel
Camp de la Creu
Col St-Eusèbe
Font de la Berjoan
Roc Ample
Roca Roja
Sant Esteve de Campolias
Santa Eulàlia
Grotte de Cova Bastera
Grotte des Grandes Canalettes
Grotte des Canalettes
Citerne Vauban
Anc. Marbrière
Mine de Manganèse (Aband.)
Anciennes Carrières
SERRAT D'EN PAROT
les Clots
les Mollères
Le Faubourg
Pont St André
Pont Vell
Mas Py
Lastourg
Badebany
le Pont
Garrigue d'en Poté
Chemin de Corneilla
Courbatic
Ravin de la Carole
Ravin de la Cogote
Ravin de la Serre
Ravin de la Solà
Ravin de la Bosc del Prior
Ravin de la Cotus
Ravin de la Mourc
Ravin de la Domingo
Ravin de la Tarrère
Ravin de la Fouts
Ravin de la Pinouse
Ravin de la Romoanet
Ravin de la Cabane
Ravin de la Bois
Ravin de la Maure
Ravin de la Cogote
Ravin de la Carol
Ravin de la Solà
Ravin de la Correc
Ravin de la Clau
Ravin de la Cogote
Ravin de la Prior
Ravin de la Domingo
Ravin de la Serre
Ravin de la Solà
Ravin de la Bosc
Ravin de la Cotus
Ravin de la Mourc

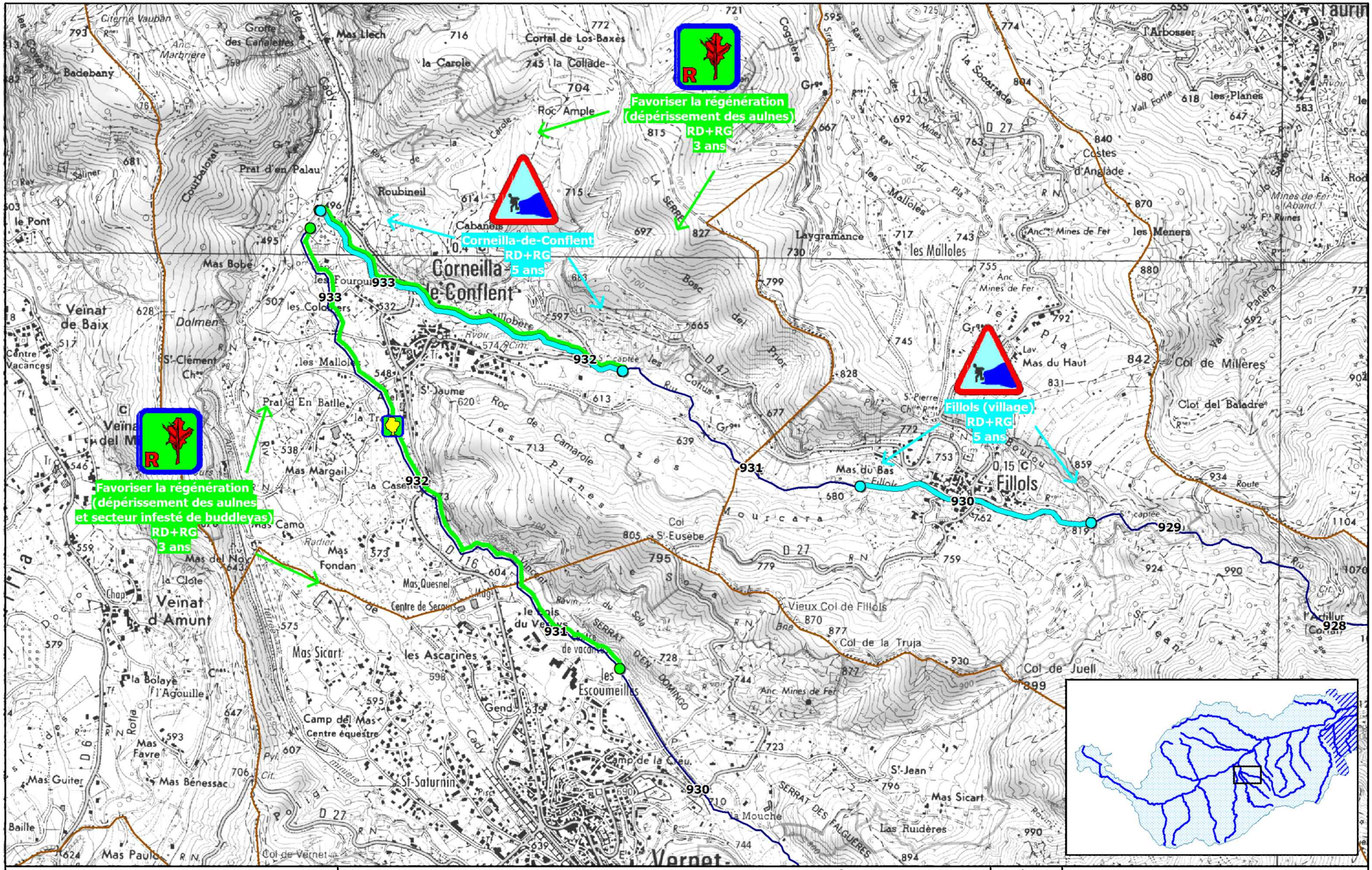

Etude multifonctionnelle et plan de gestion de la Têt
et de ses principaux affluents

Données:
- C.C.EAU.
- 01-2014

PLAN DE GESTION DES RIPISYLVES DANS LES SECTEURS MONTAGNEUX

Vue détaillée des demandes en entretien - Saint-Vincent, Fillols

985 repere kilométrique

limites communales

Carte n° K2-13

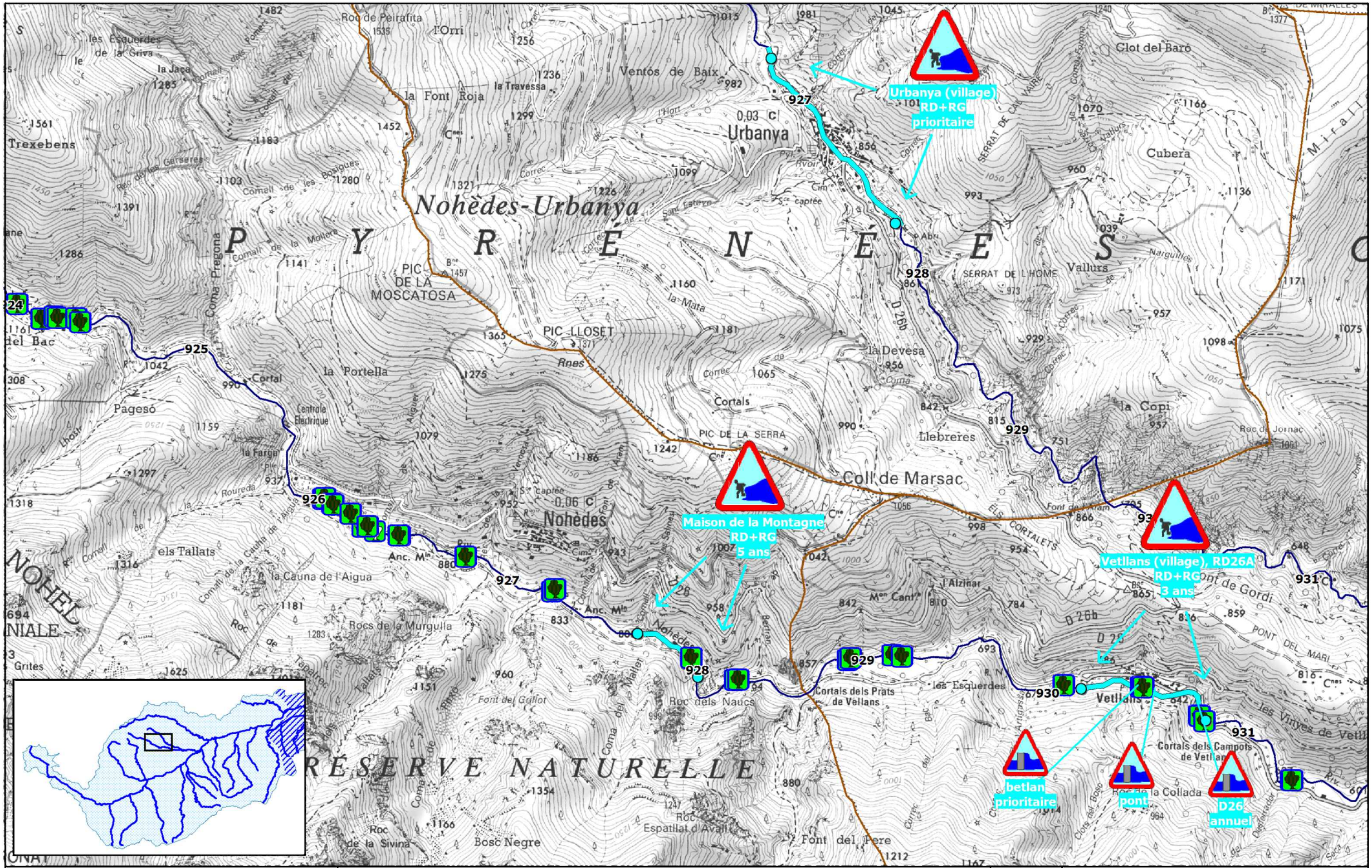

Etude multifonctionnelle et plan de gestion de la Têt
et de ses principaux affluents

Données:
- C.C.EAU.
- 01-2014

PLAN DE GESTION DES RIPISYLVES DANS LES SECTEURS MONTAGNEUX

Vue détaillée des demandes en entretien - Caillan amont, Urbanya

985 repere kilométrique

limites communales

Carte n° K2-14

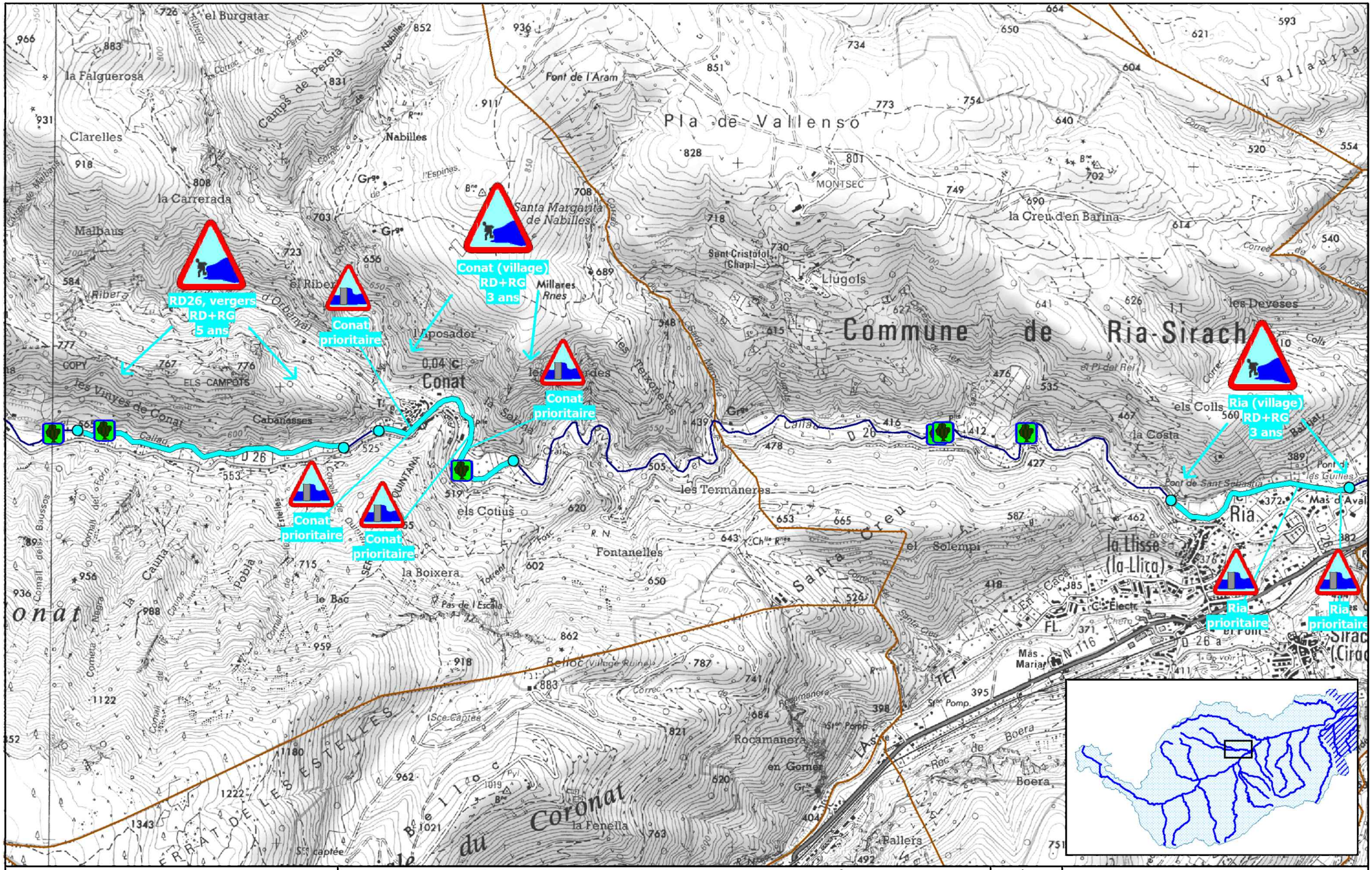

Etude multifonctionnelle et plan de gestion de la Têt
et de ses principaux affluents

Données:
- C.C.EAU.
- 01-2014

PLAN DE GESTION DES RIPISYLVES DANS LES SECTEURS MONTAGNEUX

Vue détaillée des demandes en entretien - Caillan aval

985 repere kilométrique

limites communales

Carte n° K2-15

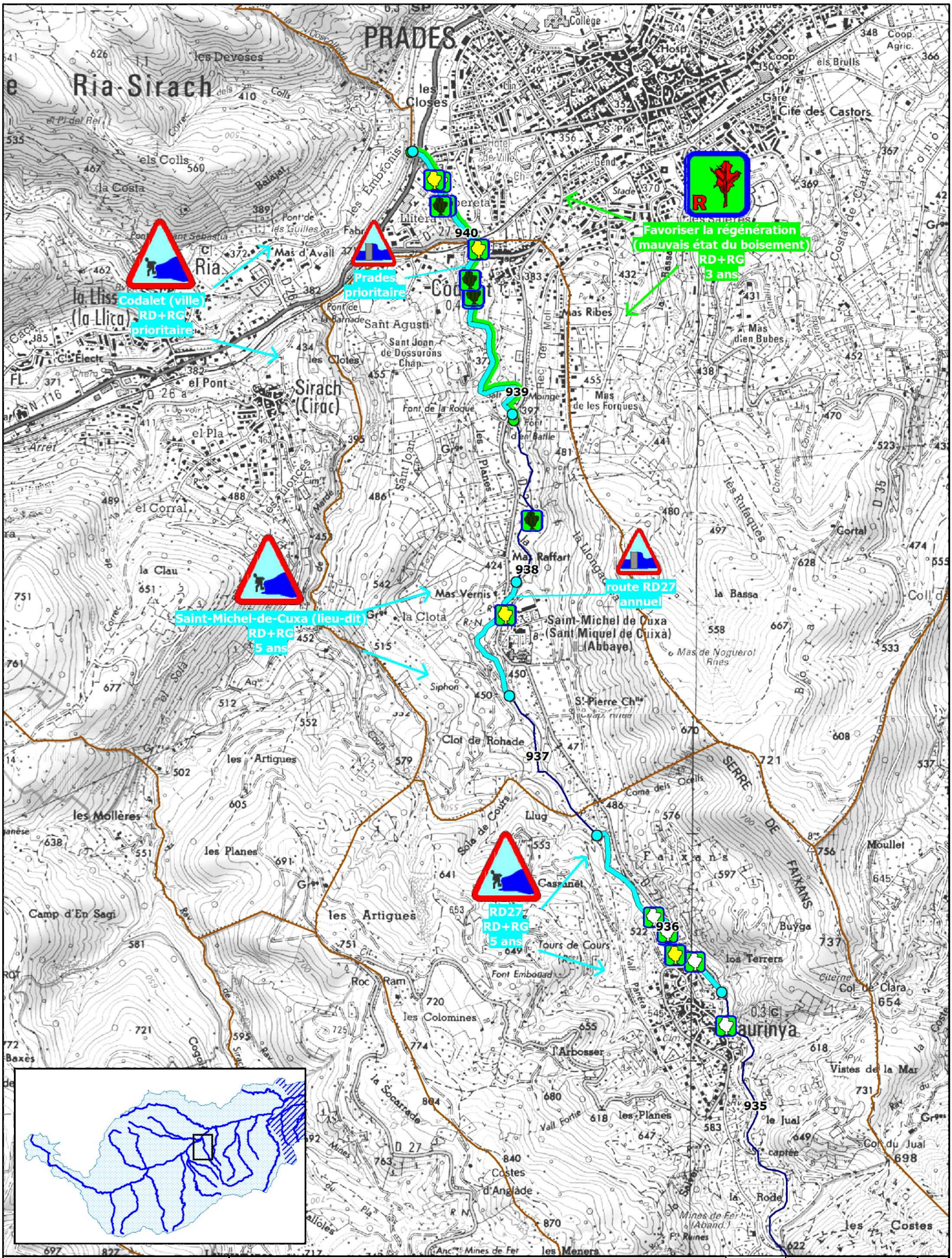
PRADES
Ria-Sirach
Codalet (ville)
RD+RG
prioritaire
Prades
prioritaire
Favoriser la régénération
(mauvais état du boisement)
RD+RG
3 ans
Saint-Michel-de-Cuxa (lieu-dit)
RD+RG
5 ans
route RD27
annuel
RD27
RD+RG
5 ans
940
939
938
937
936
935
Saint-Michel de Cuxa
(Sant Miquel de Cuixà)
(Abbaye)
Llitera
Sirach
(Cirac)
Saurinya
Cité des Castors
Sant Agustí
Sant Joan
de Dossorons
Mas Raffart
Mas Vernis
Clot de Rohade
Tours de Cours
Font Embouad
Roc Ram
les Colomines
les Planes
les Artigues
Camp d'En Sagi
Costes
d'Anglade
Mas de Noguerol
Mas Ribes
Mas d'en Bubes
Mas
de les Forques
Mas d'Avall
Font de la Roque
Font
d'en Batlle
Llug
Cassanet
Faixans
SERRE DE FAIXANS
Vistes de la Mar
Col de Clara
Col du Jual
Moullet
Buyga
los Terrers
la Rode
les Costes
les Meners
Mines de Fer
(Aband.)
Anc.nes Mines de Fer
Ruines
captée
Citerne
Coma dels Ocells
Vall Fortie
Vall Pantera
Sola de Cours
la Socarrada
Siphon
S.t Pierre Ch.e
Stade
Gend.
Hosp.
Collège
Coop.
Coop.
Agric.
Gare
Hôtel
de Ville
Clin.
S. Préf.
Cim.t
Cim.t
Gr.es
Aq.e
R.N.
D 27
D 26
D 26 a
D 35
N 116
Pont de
la Barnade
Pont de
les Guilles
Pont de
Sant Sebastià
Fabr.
Ch.
Cl. Électr.
Arret
Correc
Rec de
Moll
Rec de
Moinge
Canalla
Cortal
Gortal
la Bassa
Coll de
Costa de Clara
Fonts
Boeta
Baixes
Moll
Rav.
Rav.
Rav.

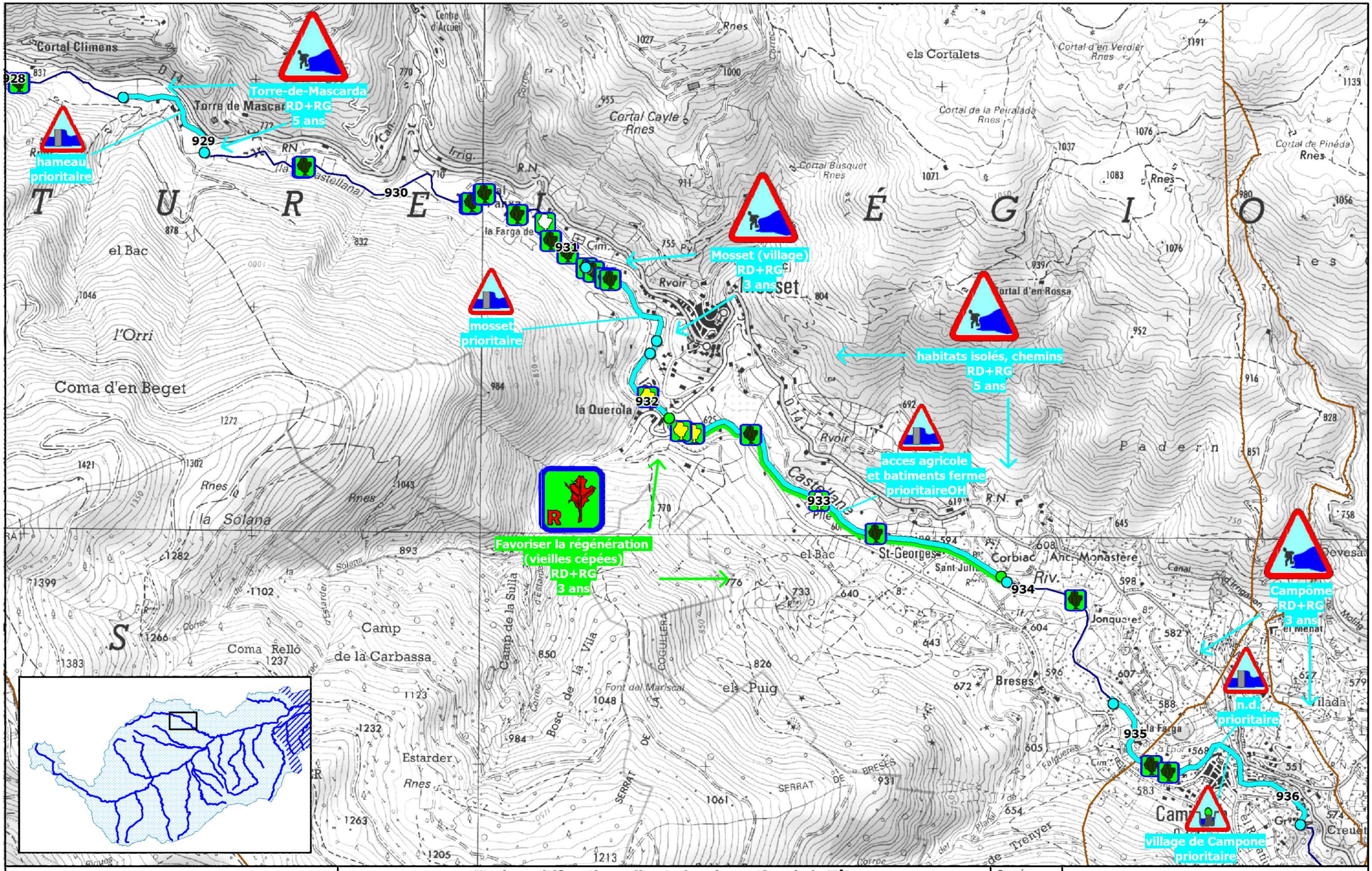

Etude multifonctionnelle et plan de gestion de la Têt et de ses principaux affluents

Données:
- C.C.EAU.
- 01-2014

PLAN DE GESTION DES RIPISYLVES DANS LES SECTEURS MONTAGNEUX

Vue détaillée des demandes en entretien - Castellane amont

985 repere kilométrique

limites communales

Carte n° K2-17

SCOP cceau

Syndicat Mixte Bassin Versant de la Têt

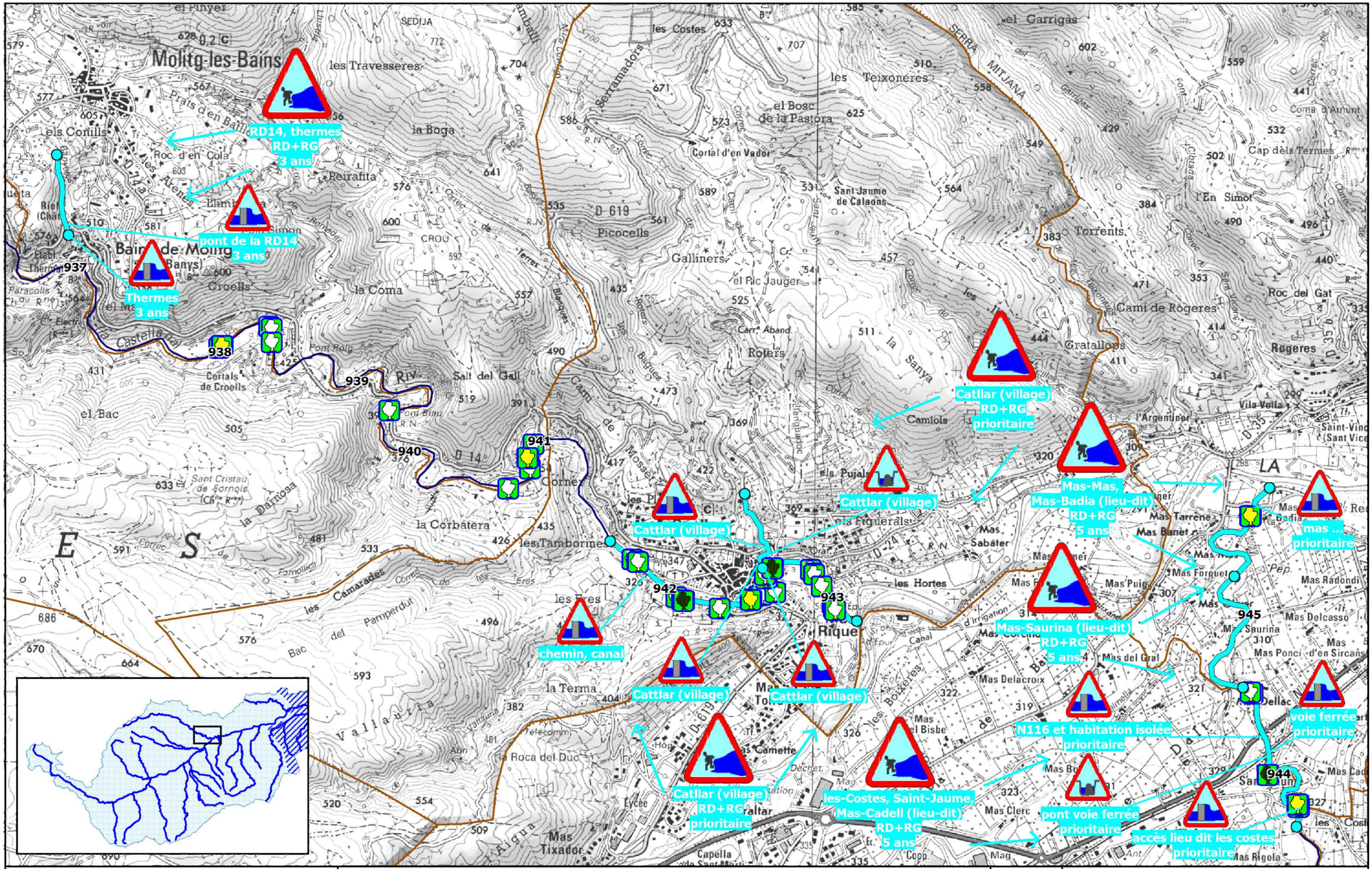

Etude multifonctionnelle et plan de gestion de la Têt
et de ses principaux affluents

Données:
- C.C.EAU.
- 01-2014

PLAN DE GESTION DES RIPISYLVES DANS LES SECTEURS MONTAGNEUX

Vue détaillée des demandes en entretien - Castellane aval, Riell, Roters, Liscou aval

985 repere kilométrique

limites communales

Carte n° K2-18

SCOP cceau

Syndicat Mixte Bassin Versant de la Têt

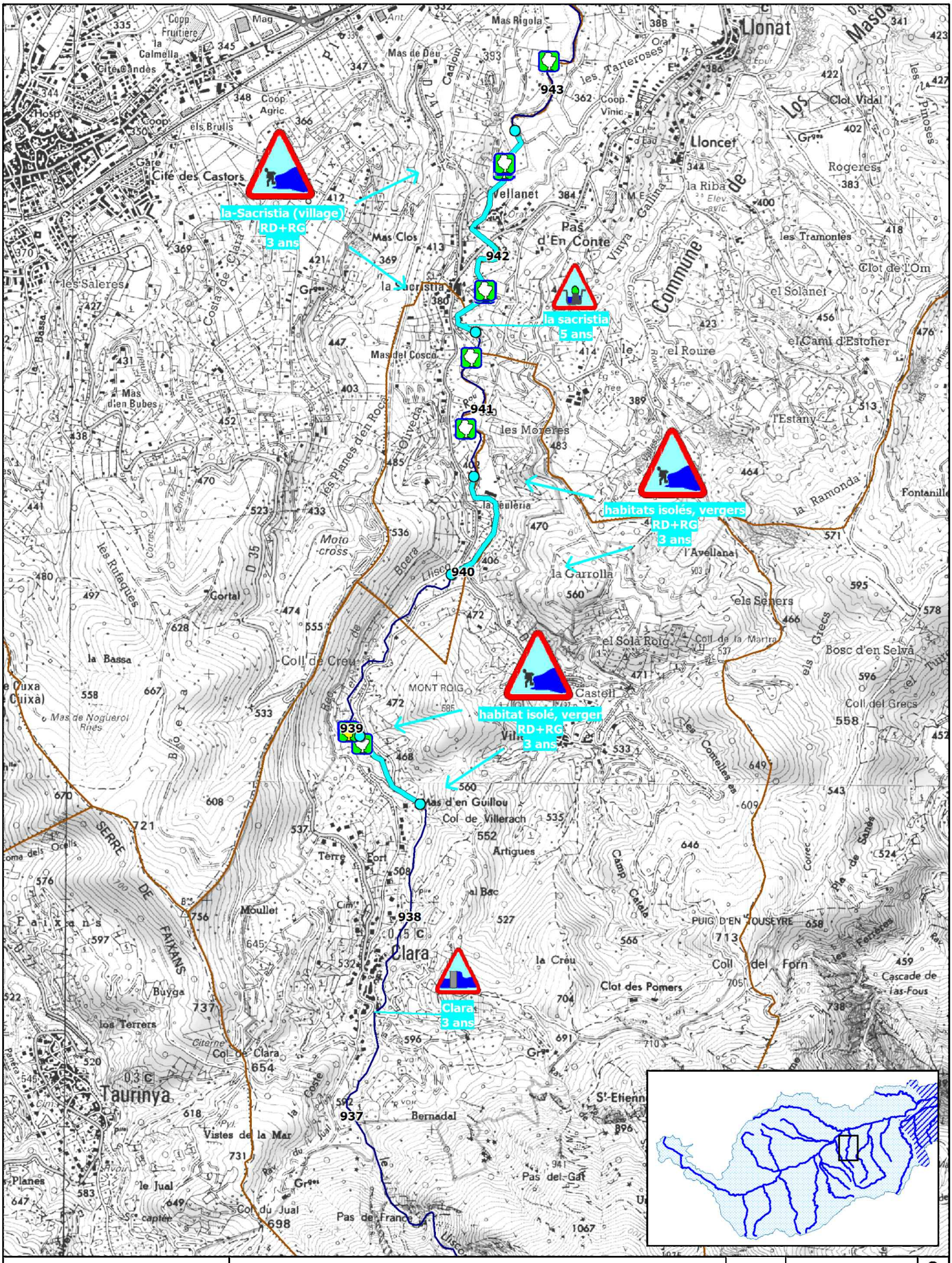

Etude multifonctionnelle et plan de gestion de la Têt et de ses principaux affluents

Données:
- C.C.EAU.
- 01-2014

985 repère kilométrique

limites communales

PLAN DE GESTION DES RIPISYLVES DANS LES SECTEURS MONTAGNEUX

Vue détaillée des demandes en entretien - Lliscou amont

Carte n° K2-19

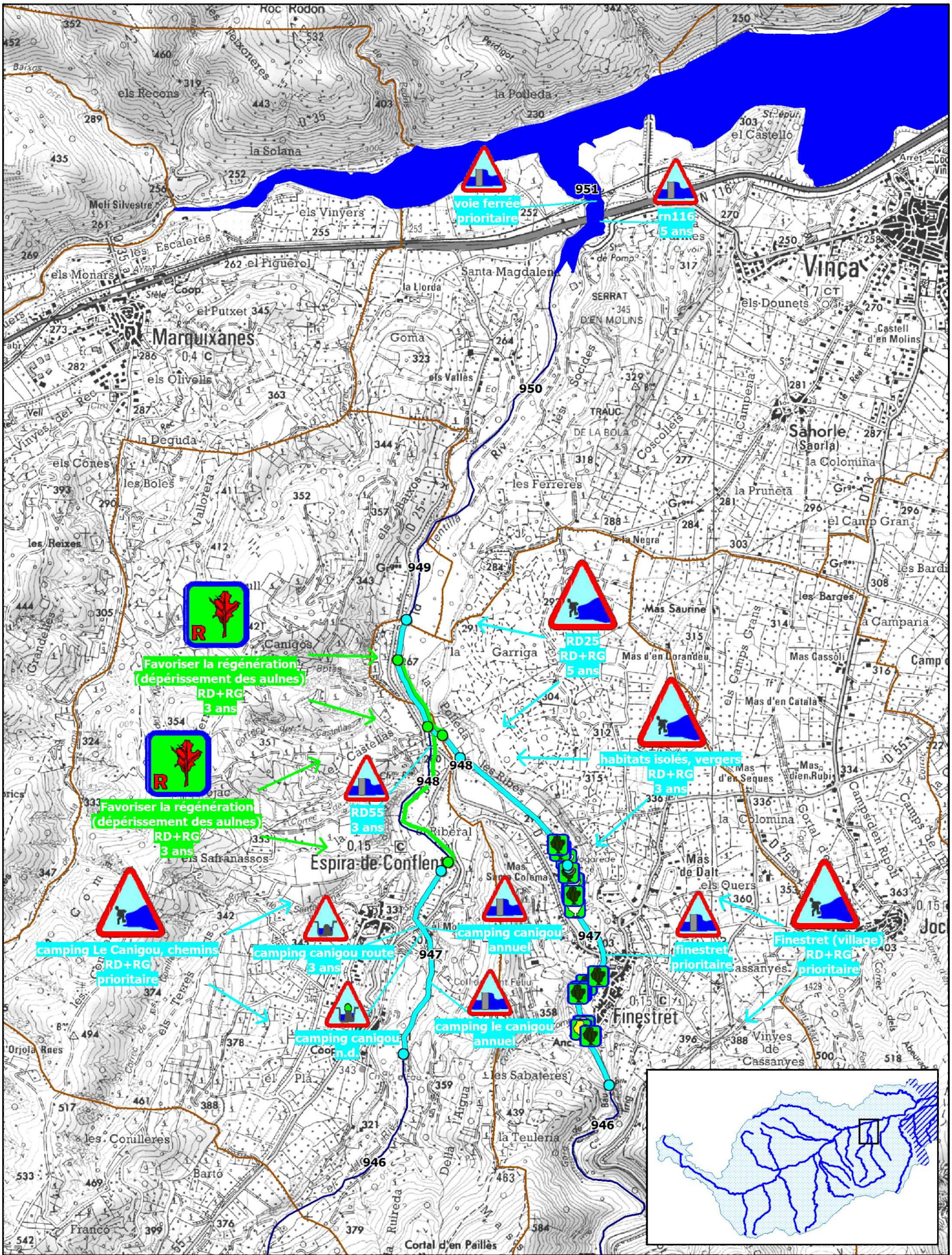

Etude multifonctionnelle et plan de gestion de la Têt et de ses principaux affluents

Données:
- C.C.EAU.
- 01-2014

985 repère kilométrique

limites communales

PLAN DE GESTION DES RIPISYLVES DANS LES SECTEURS MONTAGNEUX

Vue détaillée des demandes en entretien - Llech, Lentilla

Carte n° K2-20

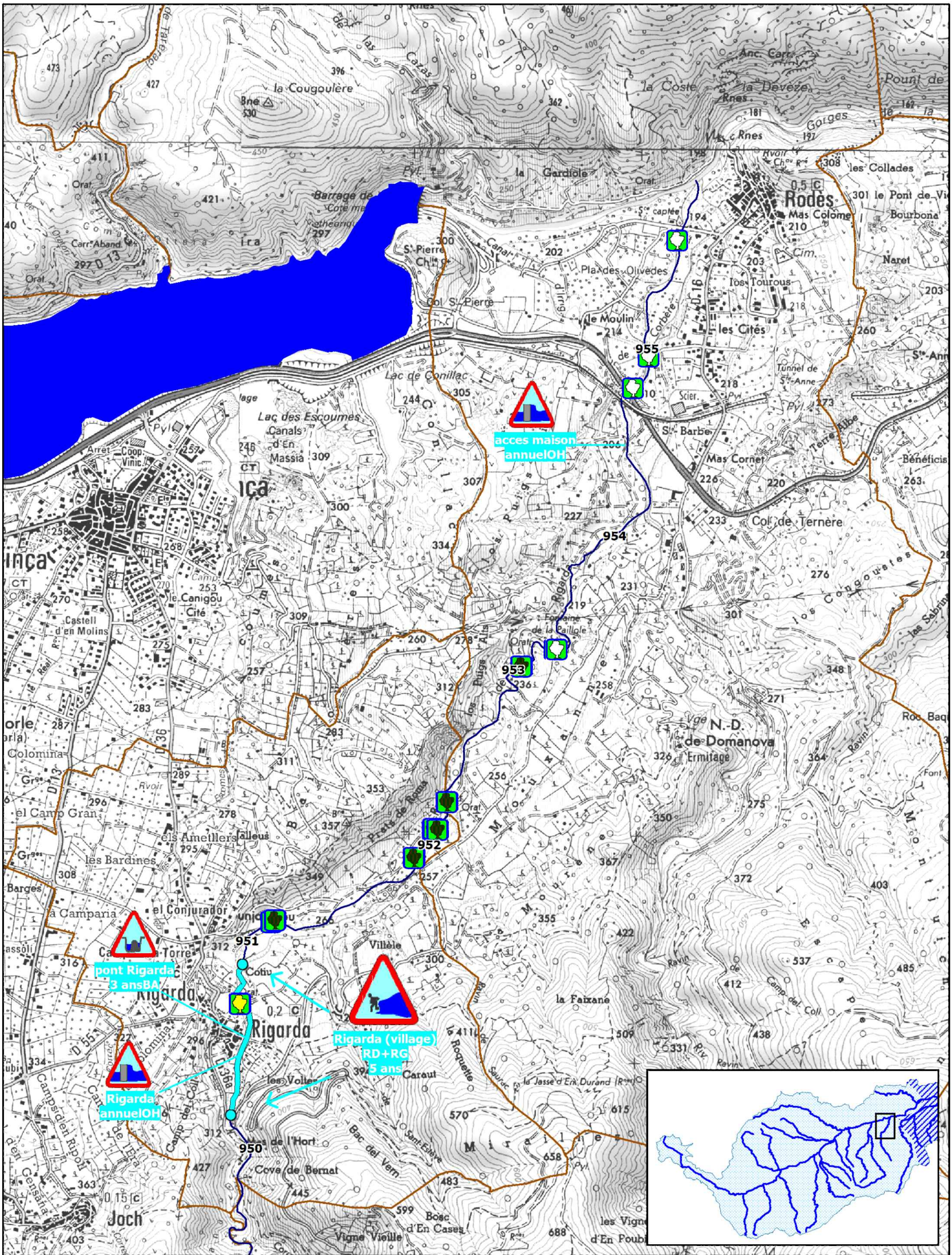
acces maison
annuelOH
pont Rigarda
3 ansBA
Rigarda (village)
RD+RG
5 ans
Rigarda
annuelOH
955
954
953
952
951
950
Rodès
Rigarda
Joch
Lac de Conillac
Lac des Escoumes
Barrage de
N.-D.
de Domanova
Ermitage
Col de Ternère
Col S. Pierre
Mas Cornet
Mas Colome
Pla des Olivedes
Ios Tourous
les Cités
Tunnel de
S.t-Anne
S.t Barbe
Fontaine
de la Paillole
Canals
d'En
Massia
Castell
d'en Molins
Cité
Villèle
Cotiu
Caraut
Cove de Bernat
Vigne Vieille
Bosc
d'En Cases
la Faixane
la Jasse d'En Durand
Mas de l'Hort
Campsdien Ripoll
Camp del Coll
Bac del Verm
Sant-Esteve
Ravin
Font
Roc Baq
Naret
Bourbona
les Collades
Bénéficis
Terre Blue
Gorges
Pount de
la Coste
la Devèze
la Cougoulère
la Gardiole
Anc. Carr.
Canal
Pla des Olivedes
Corbère
Rigard
Prats de Roma
Mont Mirail
Mirailles
Mont Estelle
Les Congoustes
Les Puigs
Les Alts
Les Puigs
Les Sabrines
Les Vignes
d'En Poubi
Camp del Coll
Ravin
Roquette
Saurac
Coll
Camp
Torre
Rigarda
Colomina
Gensana
Joch
Arret
Coop.
Vinic.
Canigou
Cité
Castell
d'en Molins
Colomina
el Camp Gran
els Ametllers
les Bardines
Barges
la Camparia
el Conjurador
Rivoir
Carr. Aband.
Orat.
Pyl.
Scier.
Cim.
Font
Rnes
Bne
Ch.au R.ne
S.t captée
Rivoir
Ch.au R.ne
Rivoir
Rivoir
Rivoir

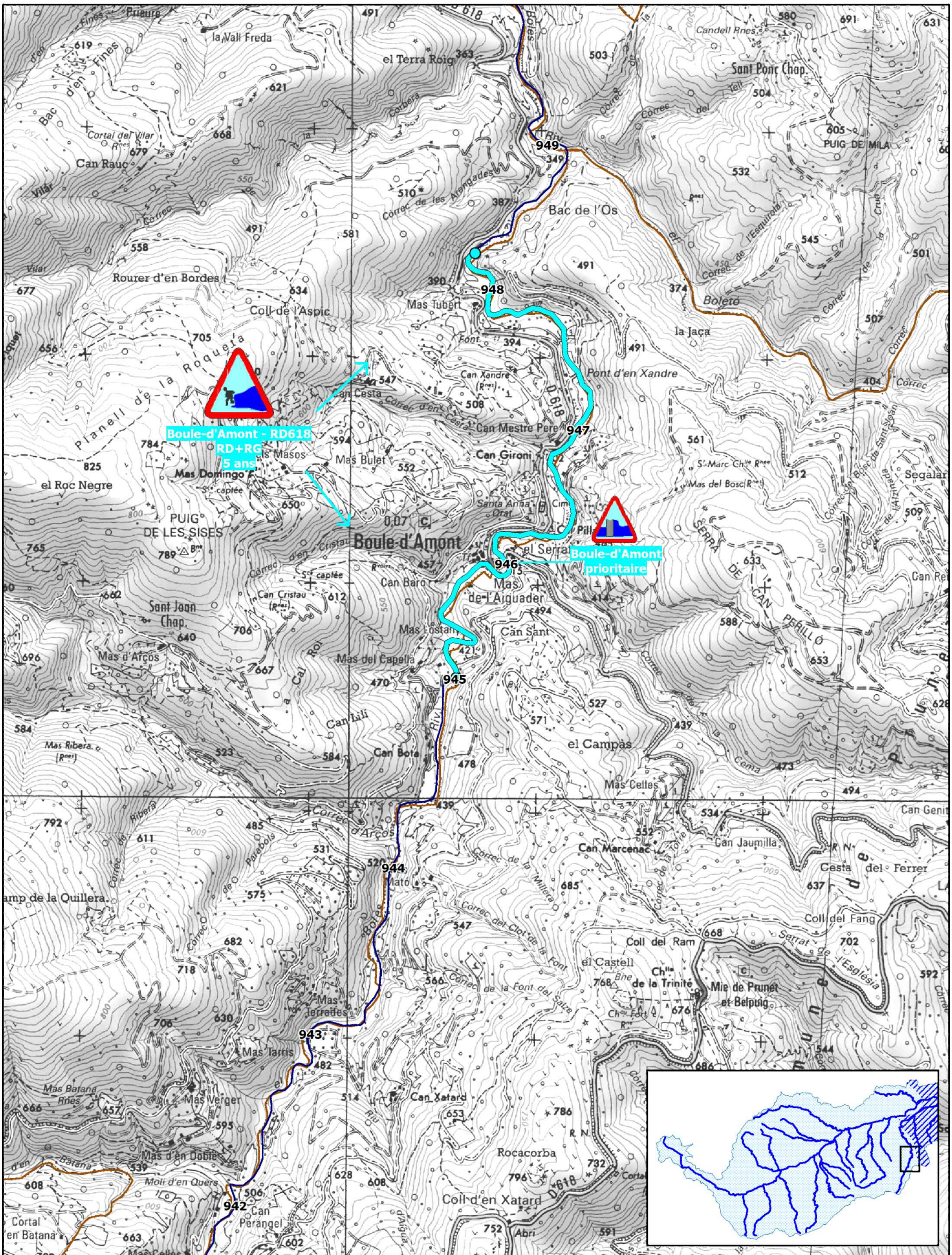
Boule-d'Amont - RD618
RD+RG
5 ans
Boule-d'Amont
prioritaire
949
948
947
946
945
944
943
942
Bac de l'Os
Mas Tubert
Pont d'en Xandre
Can Mestre Pere
Can Gironi
Mas Bulet
Boule-d'Amont
el Serra
Mas de l'Aiguader
Can Baro
Mas Lostan
Can Sant
Mas del Capella
Can Lili
Can Bota
el Campàs
Mas Celles
Can Marcenac
Can Jaumilla
Cesta del Ferrer
Coll del Ram
el Castell
Mas Terrades
Mas Tarris
Can Xatard
Rocacorba
Coll d'en Xatard
Can Perangel
Mas Verger
Mas d'en Doble
Mas Batana
Mas d'Arços
Sant Joan Chap.
PUIG DE LES SISES
el Roc Negre
Can Rauc
Rourer d'en Bordes
Coll de l'Aspic
Planell de la Roqueta
Can Cesta
Sant Ponç Chap.
PUIG DE MILA
Candell Rnes
la Jaça
Boleto
Mas del Bosc
Segalar
Coll del Fang
Serrat de l'Església
Mas de Prunet et Belpuig
Ch.lle de la Trinité
la Vall Freda
el Terra Roig
Bac d'en Fines
Cortal del Vilar
Mas Ribera
Can Genit
Mas Batana
Cortal d'en Batana
Mas Domingo
Mas Masos
Mas Mato
Mas Bulet
Santa Anna
Can Cristau
Can Xandre
Can Cesta
Can Gironi
Can Baro
Can Sant
Can Lili
Can Bota
Can Marcenac
Can Jaumilla
Can Xatard
Can Perangel
Mas Tarris
Mas Verger
Mas d'en Doble
Mas Batana
Mas d'Arços
Mas Ribera
Mas Celles
Mas Lostan
Mas del Capella
Mas Terrades
Mas Mato
Mas Bulet
Mas Masos
Mas Domingo
Mas Tubert
Mas de l'Aiguader
Mas Verger
Mas d'en Doble
Mas Tarris
Mas Celles
Mas Ribera
Mas Batana
Mas d'Arços

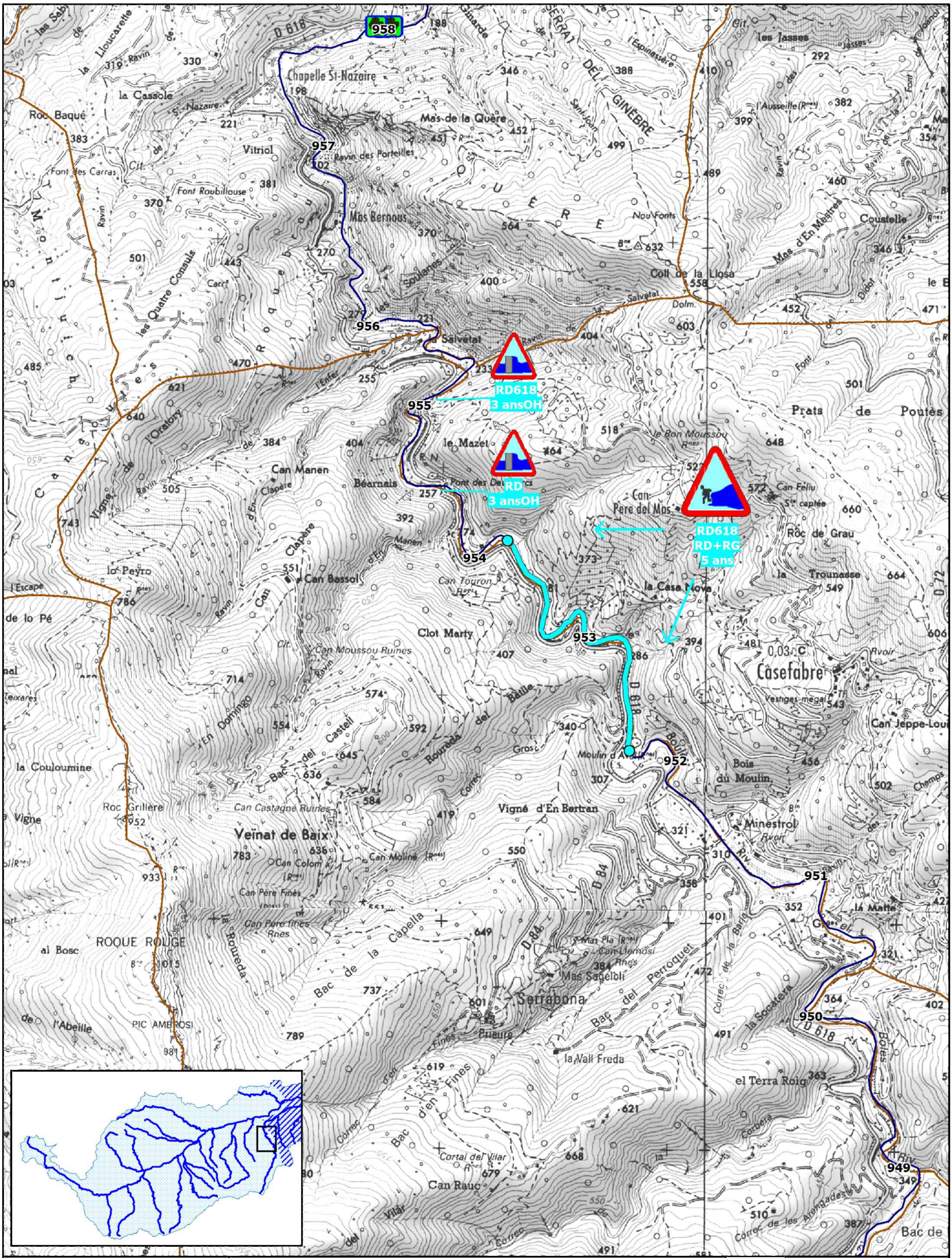
958
957
956
955
954
953
952
951
950
949
RD618
3 ansOH
RD
3 ansOH
RD618
RD+RG
5 ans
Chapelle St-Nazaire
Mas de la Quère
Mas Bernous
Salvetat
le Mazet
Can Manen
Béarnais
Can Père del Mos
Can Bassol
Clot Marty
Casefabre
Veïnat de Baix
Vigné d'En Bertran
Minestrol
Prats de Poutès
Roc de Grau
la Trounasse
Can Jeppe-Loui
Serrabona
Mas Sagéloli
la Vall Freda
el Terra Roig
Can Rauc
ROQUE ROUGE
PIC AMBROSI
la Couloumine
Roc Grillère
Can Castagné Ruines
Can Moussou Ruines
Can Touron
la Casa Nova
Can Féliu
Coll de la Llosa
Mas d'En Mestres
Coustelle
Font Roubillouse
Font des Carras
Vitriol
la Cassole
Roc Baqué
Ravin des Porteilles
Mas Bernous
Nou Fonts
Font Roubillouse
Font des Carras
Ravin de la Font
Font
Font

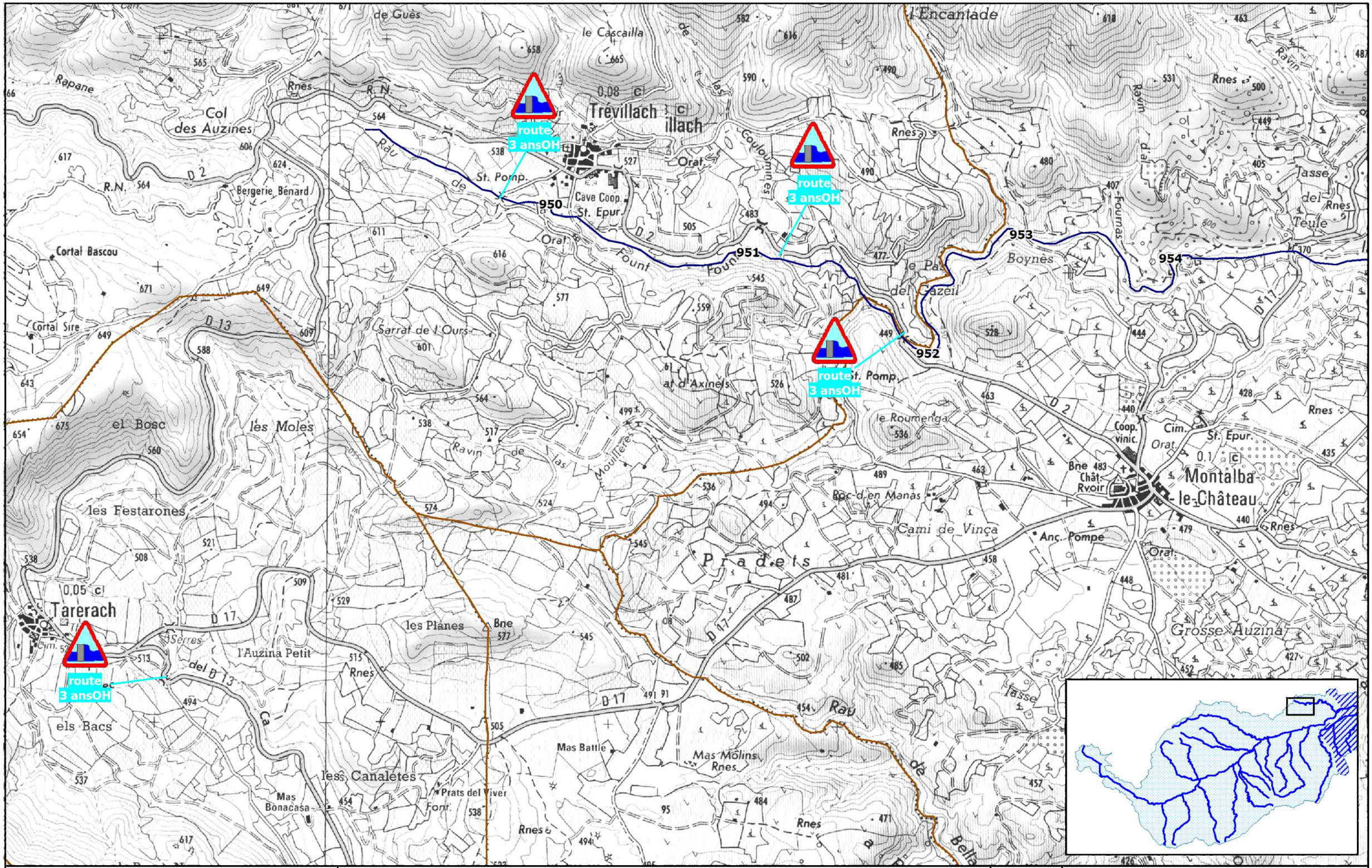

Etude multifonctionnelle et plan de gestion de la Têt
et de ses principaux affluents

Données:
- C.C.EAU.
- 01-2014

PLAN DE GESTION DES RIPISYLVES DANS LES SECTEURS MONTAGNEUX

Vue détaillée des demandes en entretien - Riberette amont

985 repere kilométrique

limites communales

Carte n° K2-24

SCOP cceau

Syndicat Mixte Bassin Versant de la Têt

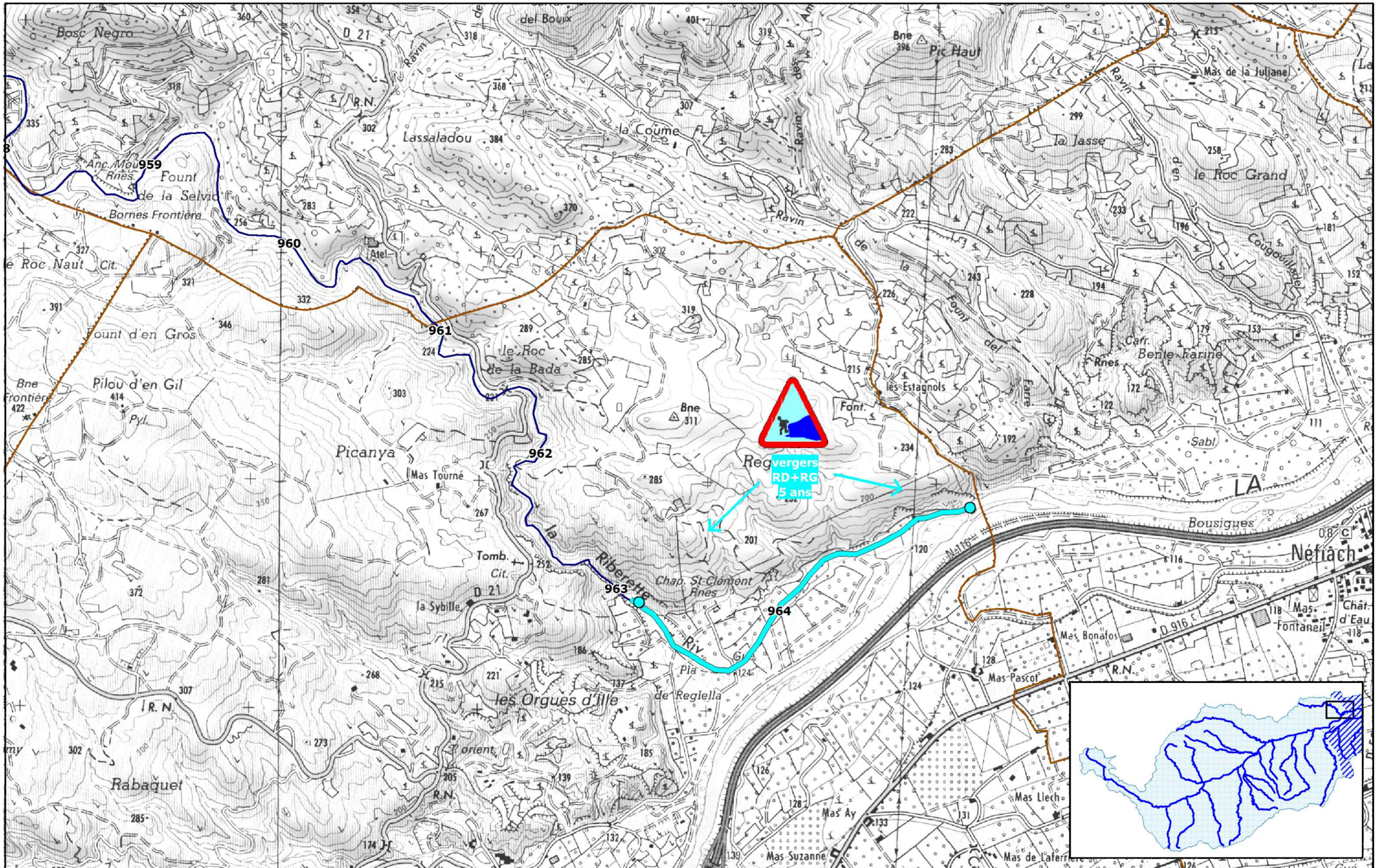

Etude multifonctionnelle et plan de gestion de la Têt
et de ses principaux affluents

Données:
- C.C.EAU.
- 01-2014

PLAN DE GESTION DES RIPISYLVES DANS LES SECTEURS MONTAGNEUX

Vue détaillée des demandes en entretien - Riberette aval

985 repere kilométrique

limites communales

Carte n° K2-25

SCOP cceau

Syndicat Mixte Bassin Versant de la Têt

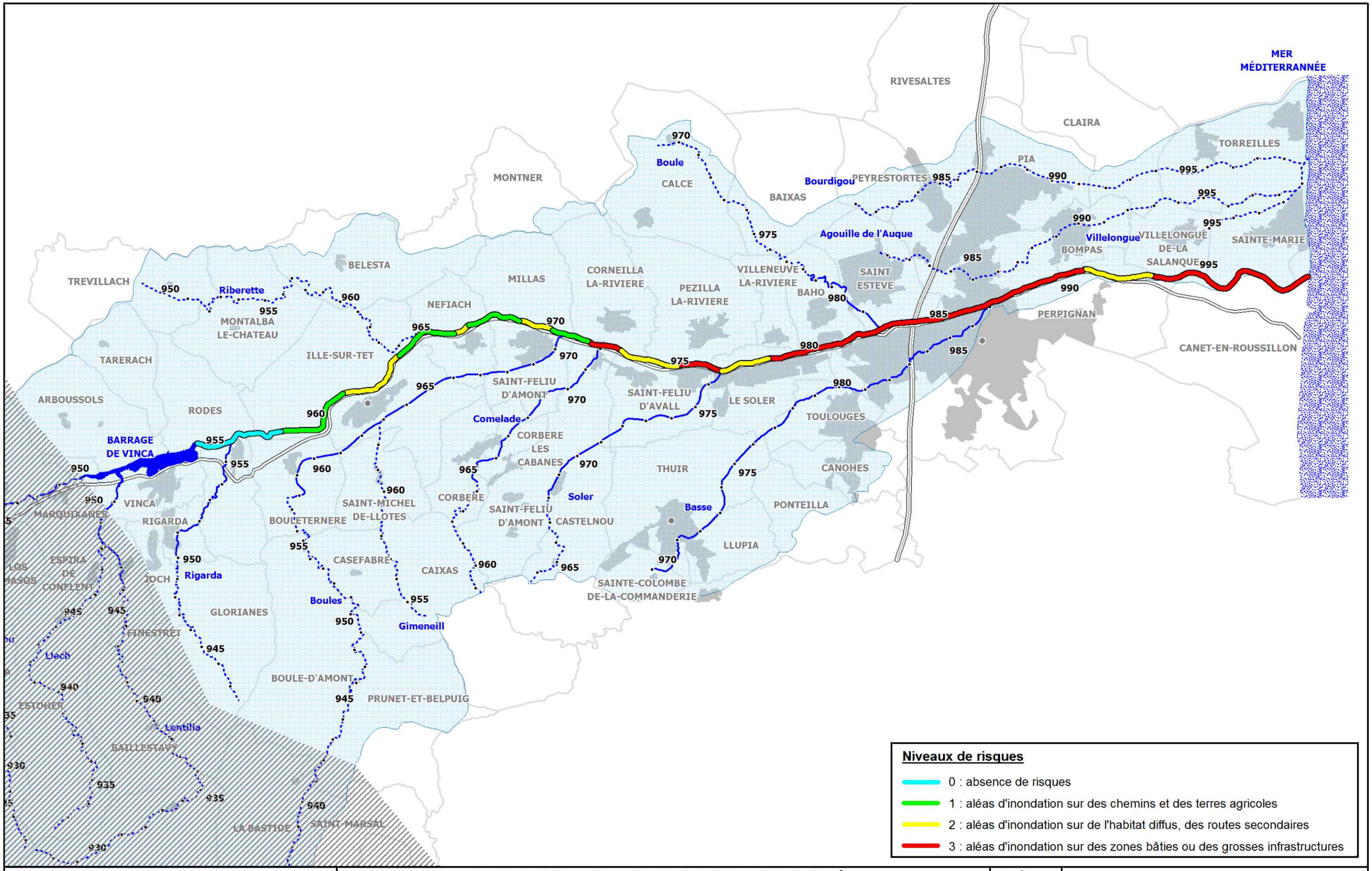

SCOP cceau

Syndicat Mixte Bassin Versant de la Têt

Etude multifonctionnelle et plan de gestion de la Têt et de ses principaux affluents

Données:
- C.C.EAU.
- 01-2014

PLAN D'ENTRETIEN DE LA VEGETATION LIGNEUSE DANS LE LIT DE LA TET ENTRE VINCA ET LA MER

Niveaux de risque le long de la Têt pour définir les largeurs de référence

985 • repères en kilomètre
limites communales
zones urbaines
limites de bassin versant

linéaire visité
non visité
route principale
autoroute

Carte n° L1

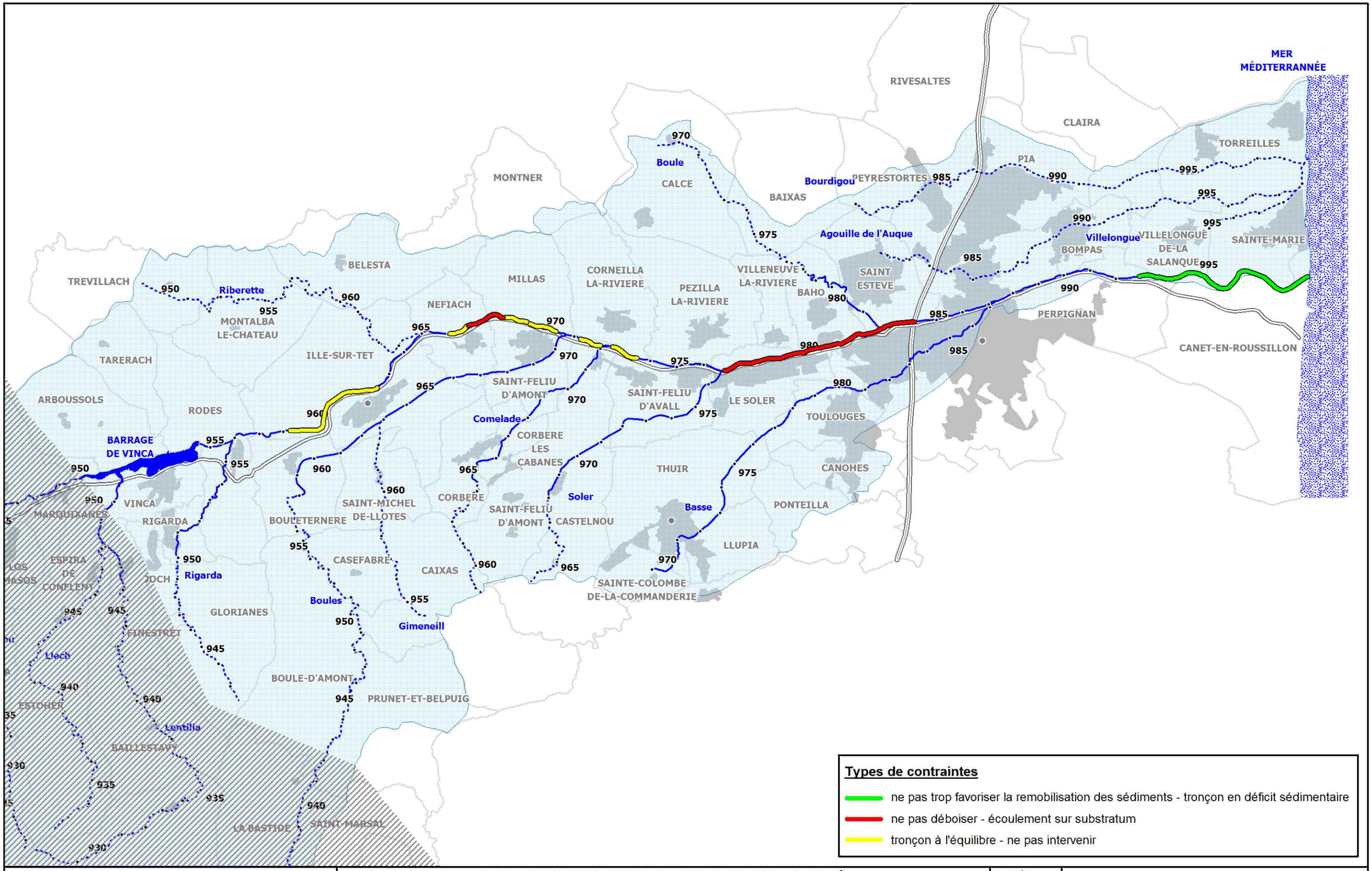

SCOP cceau

Syndicat Mixte Bassin Versant de la Têt

Etude multifonctionnelle et plan de gestion de la Têt et de ses principaux affluents

Données:
- C.C.EAU.
- 01-2014

PLAN D'ENTRETIEN DE LA VEGETATION LIGNEUSE DANS LE LIT DE LA TET ENTRE VINCA ET LA MER

Contraintes pour mener un entretien des bancs cohérent avec l'évolution du lit

985 • repères en kilomètre
limites communales
zones urbaines
limites de bassin versant

linéaire visité
non visité
route principale
autoroute

Carte n° L2

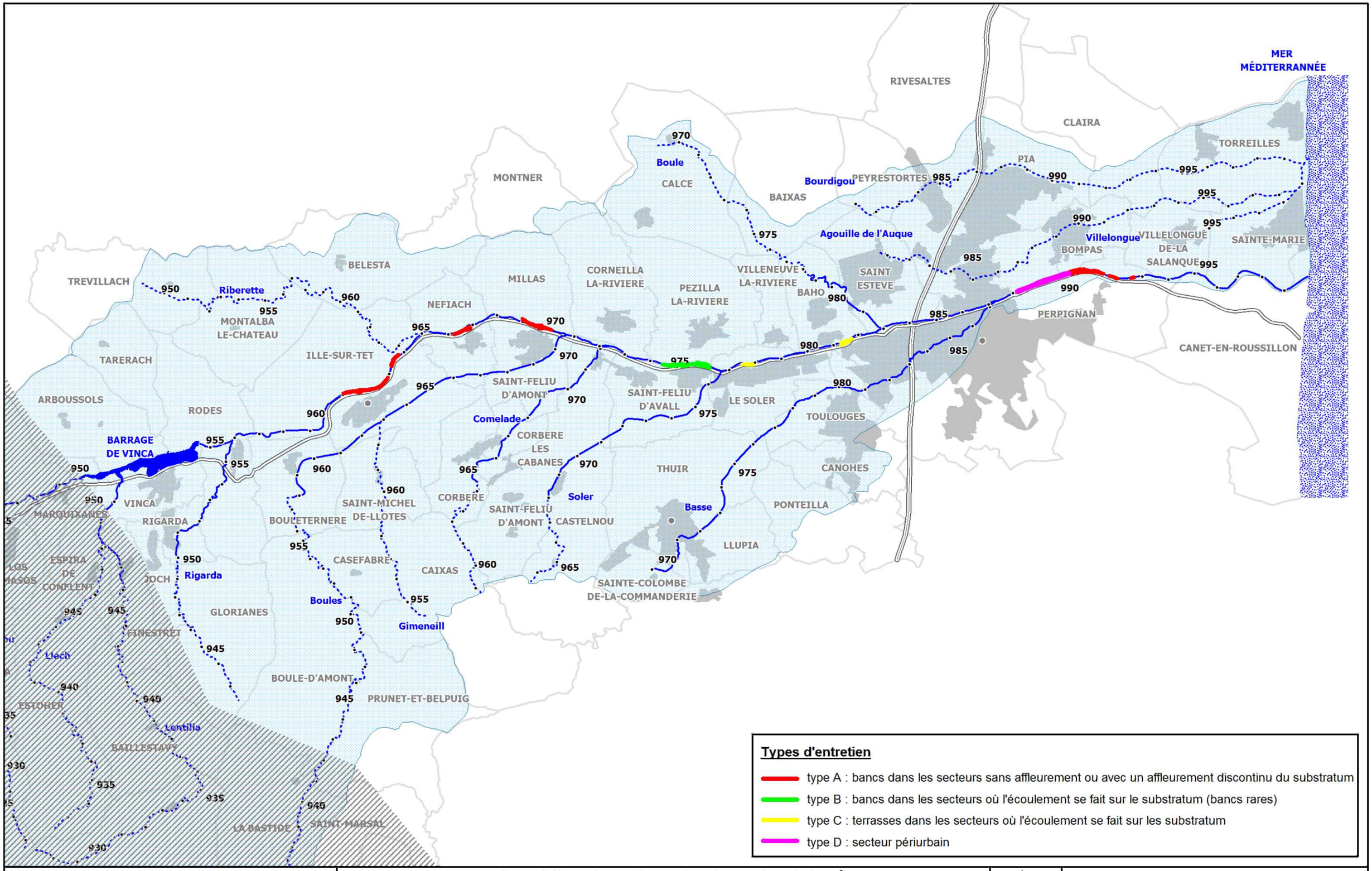

SCOP cceau

Syndicat Mixte Bassin Versant de la Têt

Etude multifonctionnelle et plan de gestion de la Têt et de ses principaux affluents

Données:
- C.C.EAU.
- 01-2014

PLAN D'ENTRETIEN DE LA VEGETATION LIGNEUSE DANS LE LIT DE LA TET ENTRE VINCA ET LA MER

Vue générale par type d'entretien

985 repères en kilomètre
limites communales
zones urbaines
limites de bassin versant

linéaire visité
non visité
route principale
autoroute

Carte n° L3

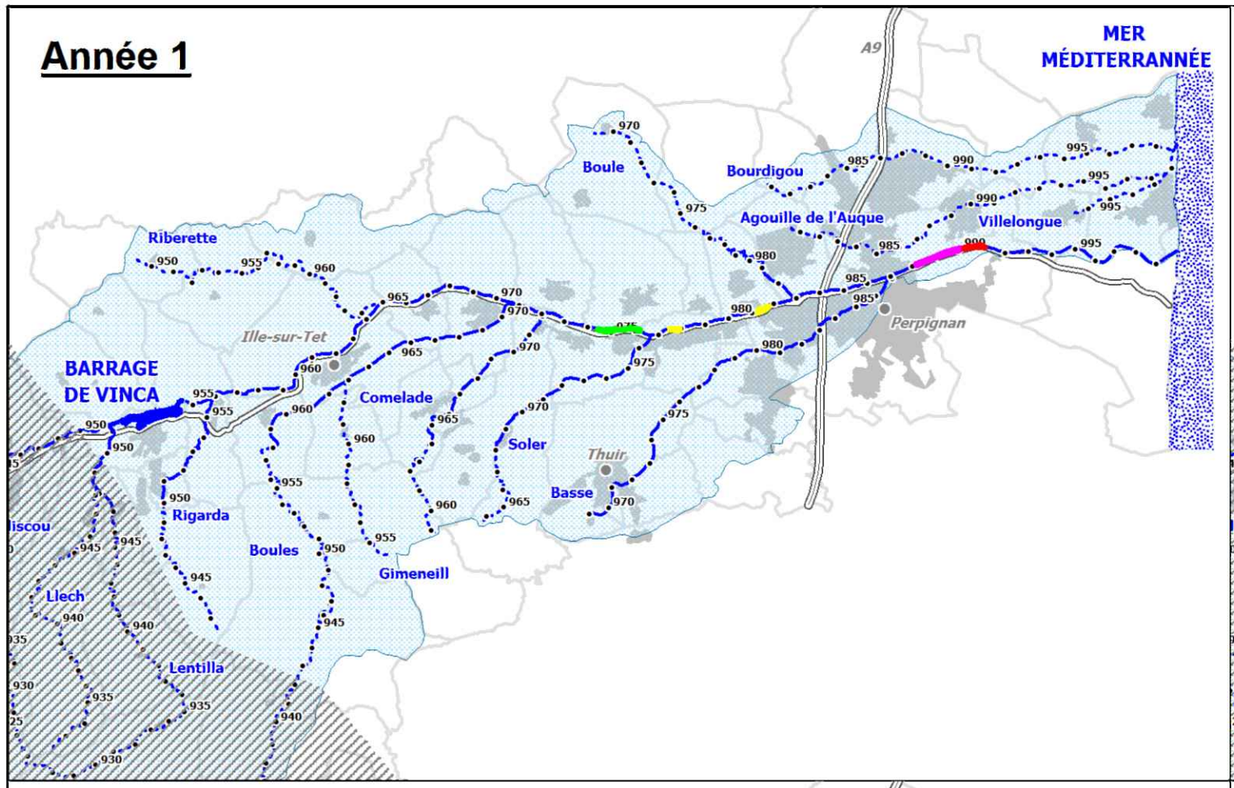

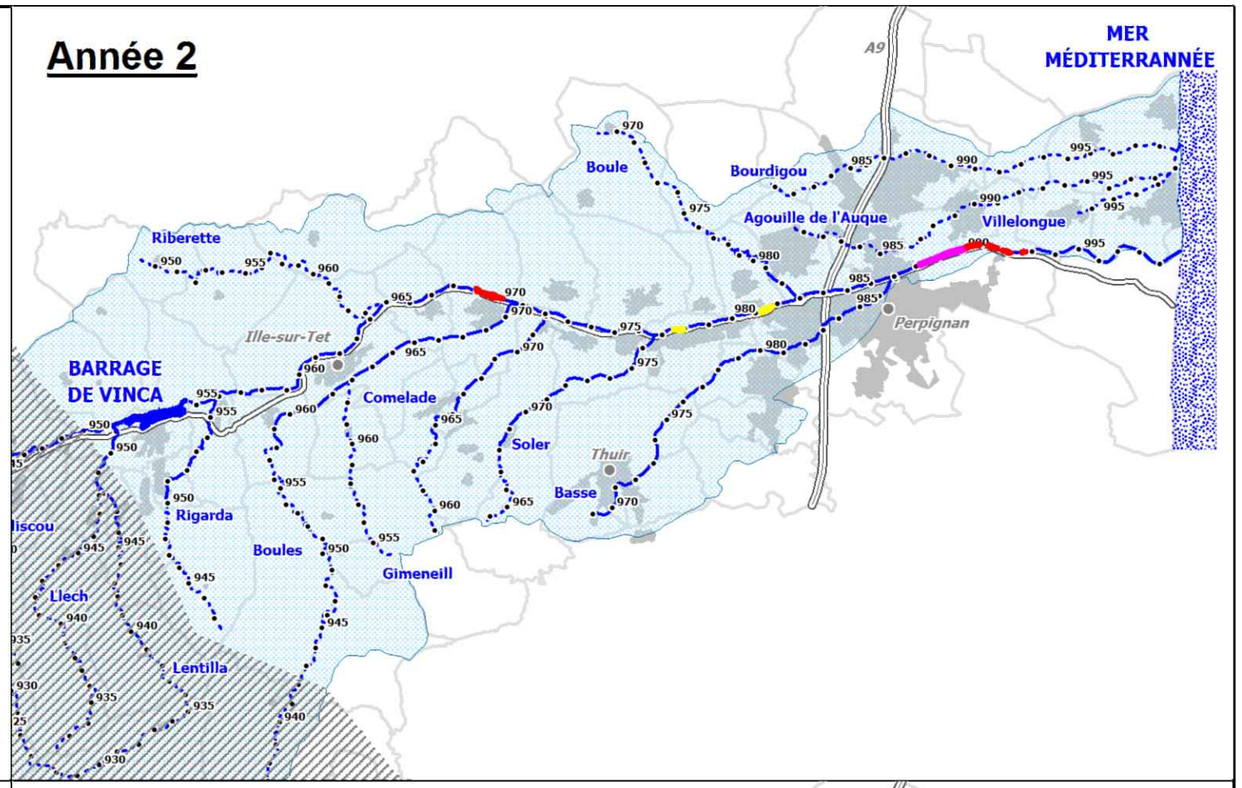

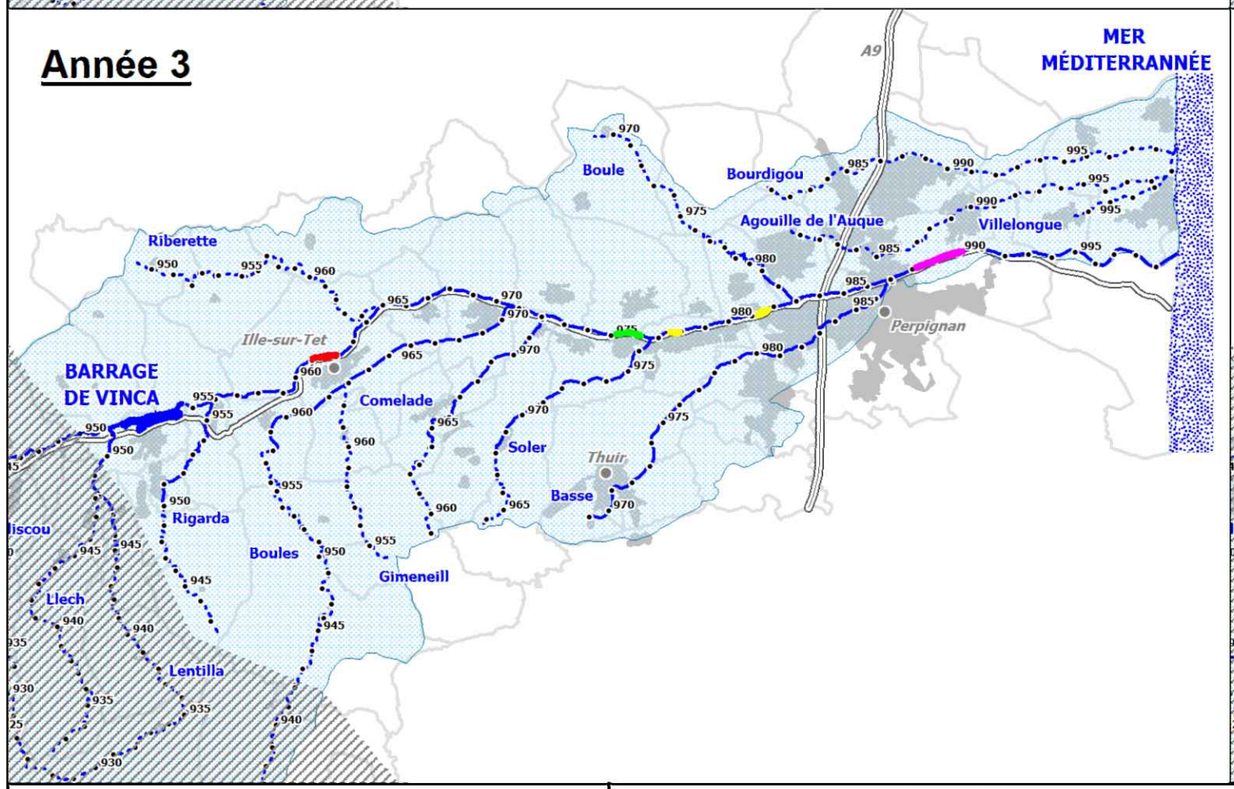

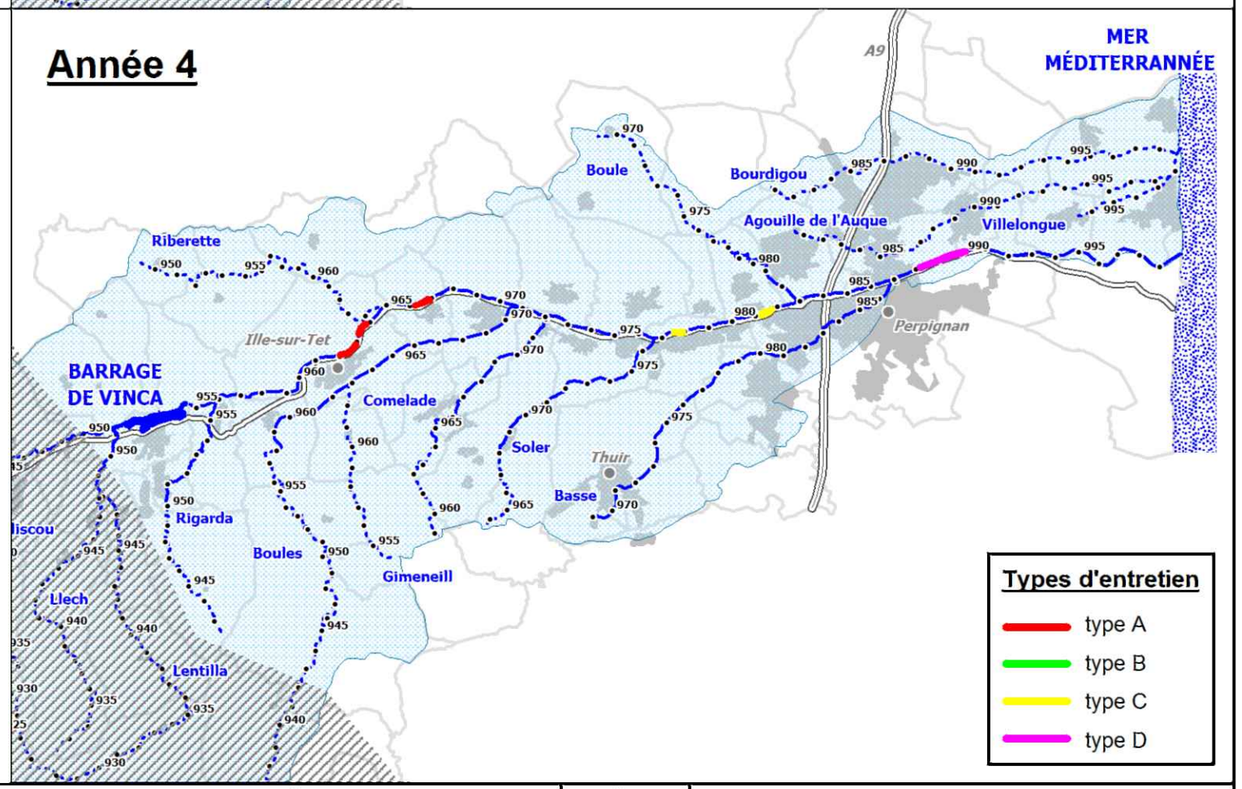

SCOP cceau

Syndicat Mixte Bassin Versant de la Têt

Etude multifonctionnelle et plan de gestion de la Têt et de ses principaux affluents

Données:
- C.C.EAU.
- 01-2014

PLAN D'ENTRETIEN DE LA VEGETATION LIGNEUSE DANS LE LIT DE LA TET ENTRE VINCA ET LA MER

Programmation des interventions et type d'entretien

985 • repères en kilomètre
limites communales
zones urbaines
limites de bassin versant

linéaire visité
non visité
route principale
autoroute

Carte n° L4

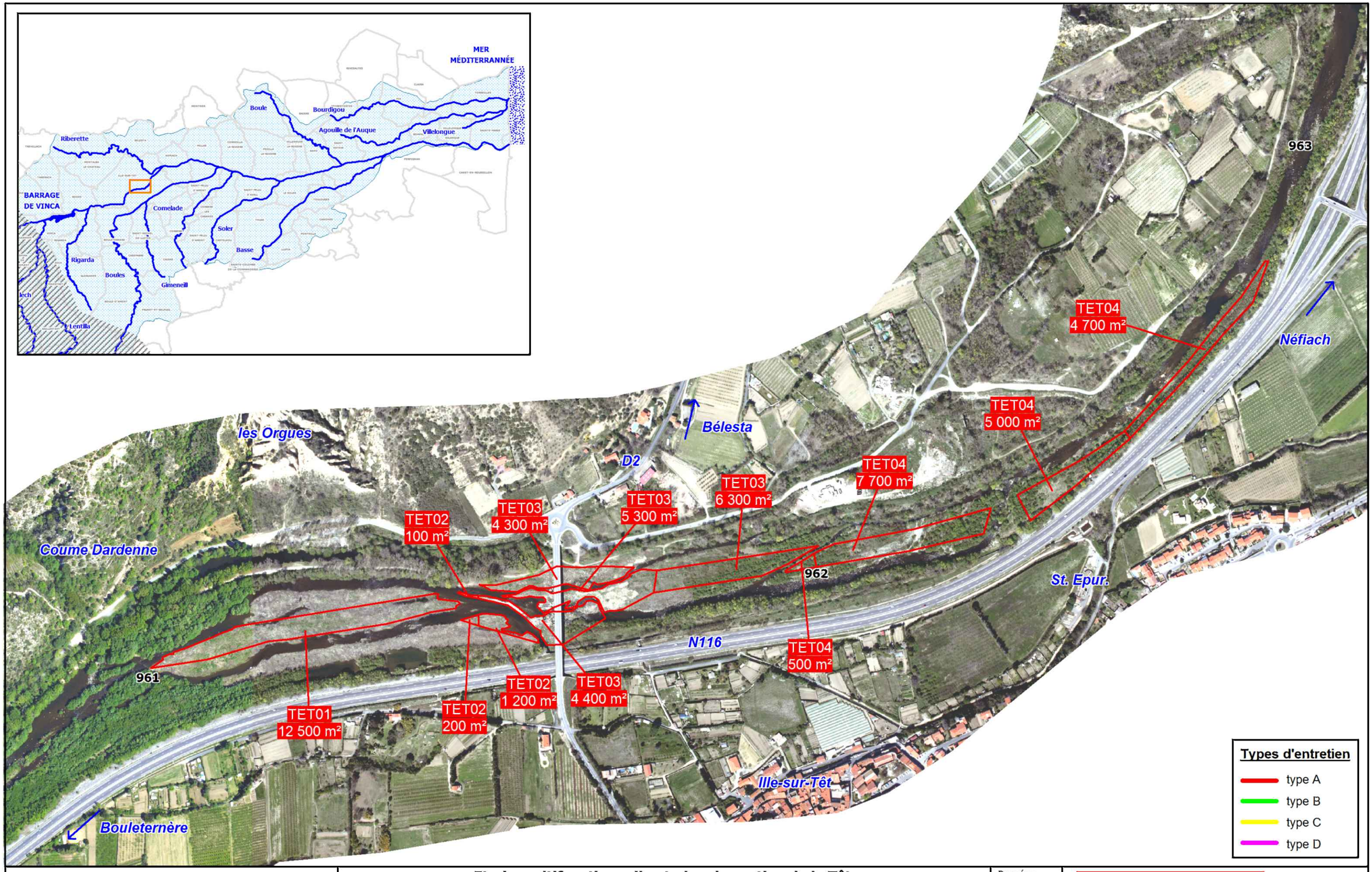

SCOP cceau

Syndicat Mixte Bassin Versant de la Têt

Etude multifonctionnelle et plan de gestion de la Têt et de ses principaux affluents

Données:
- C.C.EAU.
- 01-2014

PLAN D'ENTRETIEN DE LA VEGETATION LIGNEUSE DANS LE LIT DE LA TET ENTRE VINCA ET LA MER

Vue détaillée du plan d'entretien - Ille-sur-Têt (1/2)

TET00 : référence du secteur (par unité de gestion) surface à entretenir

985 repère kilométrique

Carte n° M1

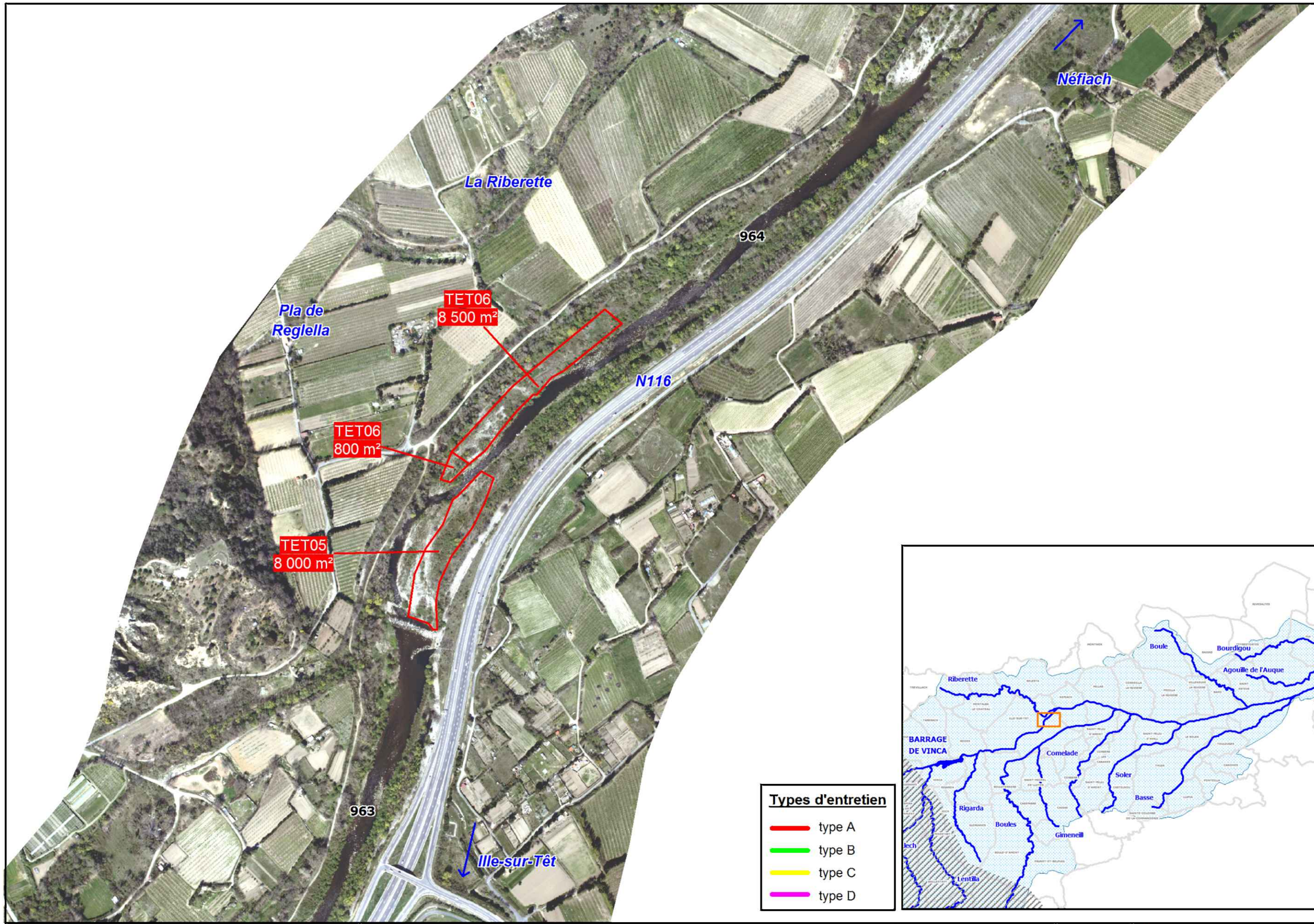

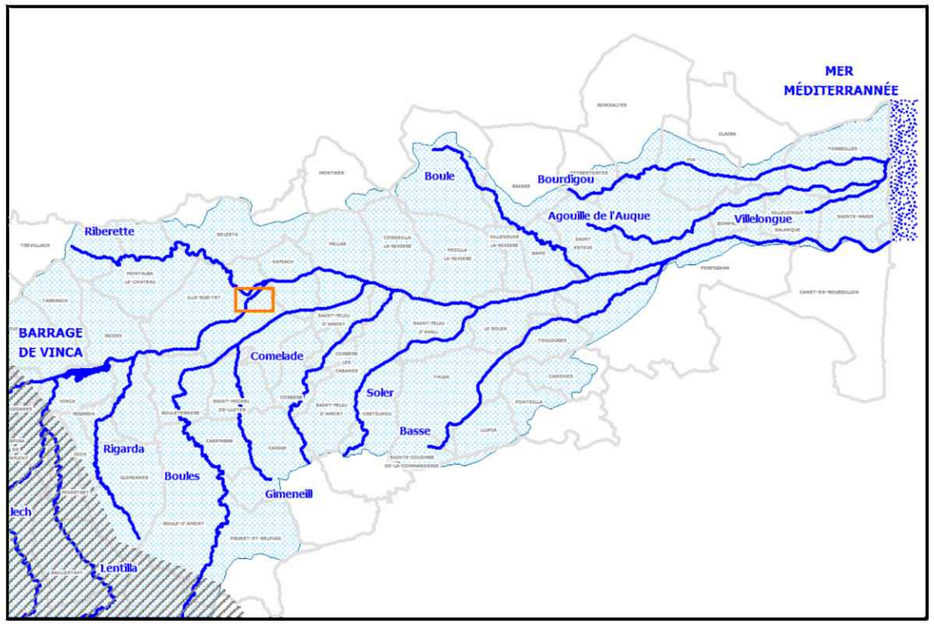

Types d'entretien

- type A
- type B
- type C
- type D

SCOP cceau

Bassin Versant de la Têt

Etude multifonctionnelle et plan de gestion de la Têt et de ses principaux affluents

Données:
- C.C.EAU.
- 01-2014

PLAN D'ENTRETIEN DE LA VEGETATION LIGNEUSE DANS LE LIT DE LA TET ENTRE VINCA ET LA MER

Vue détaillée du plan d'entretien - Ille-sur-Têt (2/2)

TET00 : référence du secteur (par unité de gestion)
surface à entretenir

985 repère kilométrique

Carte n° M2

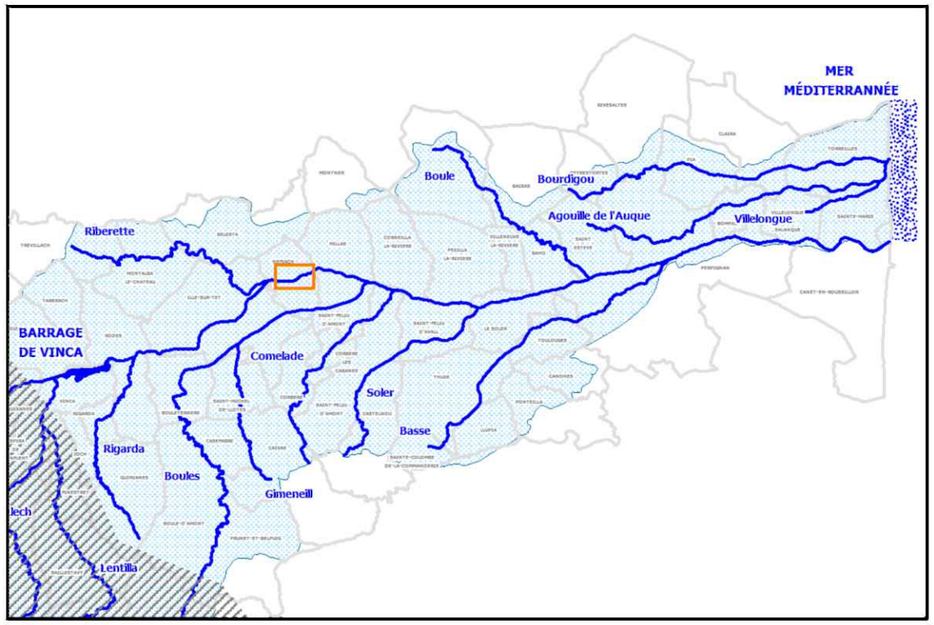

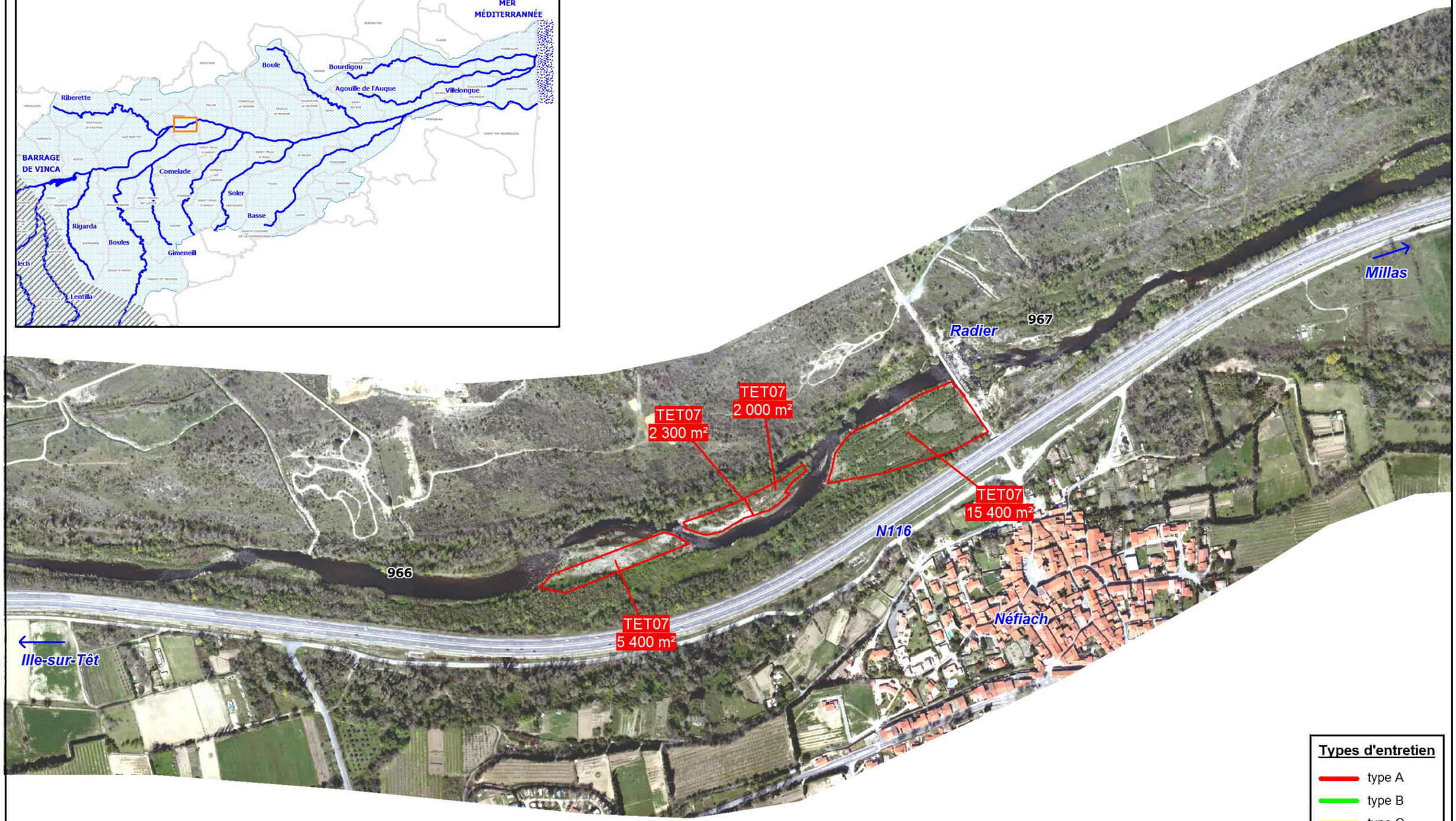

Types d'entretien

- type A
- type B
- type C
- type D

SCOP cceau

Bassin Versant de la Têt

Etude multifonctionnelle et plan de gestion de la Têt et de ses principaux affluents

Données:
- C.C.EAU.
- 01-2014

PLAN D'ENTRETIEN DE LA VEGETATION LIGNEUSE DANS LE LIT DE LA TET ENTRE VINCA ET LA MER

Vue détaillée du plan d'entretien - Néfiach

TET00 : référence du secteur (par unité de gestion) surface à entretenir

985 repère kilométrique

Carte n° M3

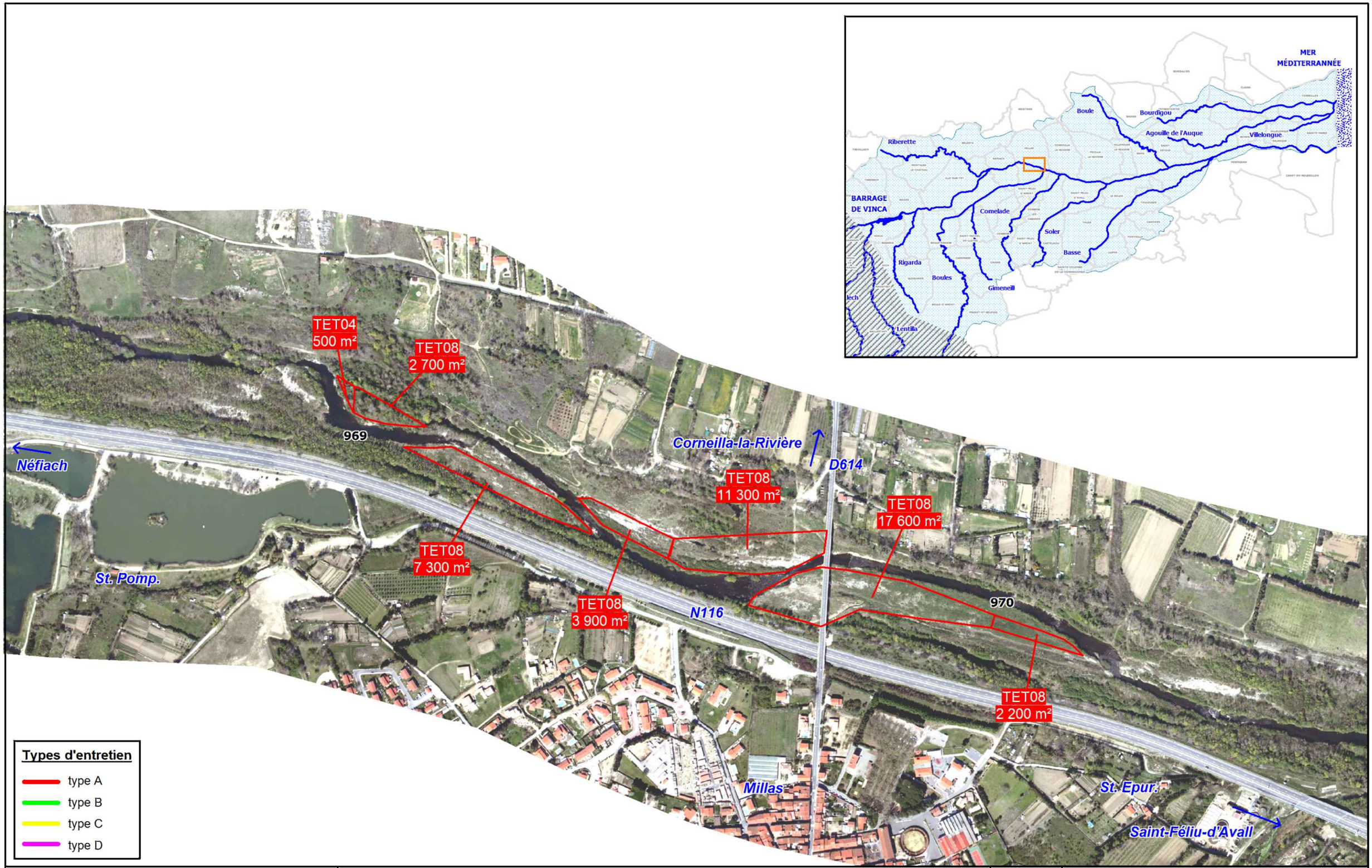

SCOP cceau

Syndicat Mixte Bassin Versant de la Têt

Etude multifonctionnelle et plan de gestion de la Têt et de ses principaux affluents

Données:
- C.C.EAU.
- 01-2014

PLAN D'ENTRETIEN DE LA VEGETATION LIGNEUSE DANS LE LIT DE LA TET ENTRE VINCA ET LA MER

Vue détaillée du plan d'entretien - Millas

TET00 : référence du secteur (par unité de gestion) surface à entretenir

985 repère kilométrique

Carte n° M4

Types d'entretien

- type A
- type B
- type C
- type D

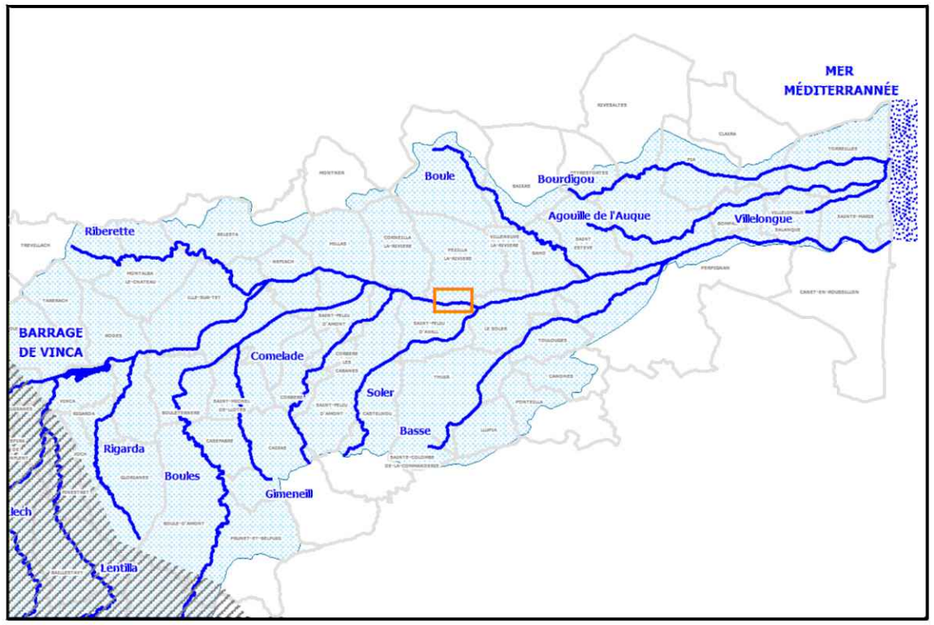

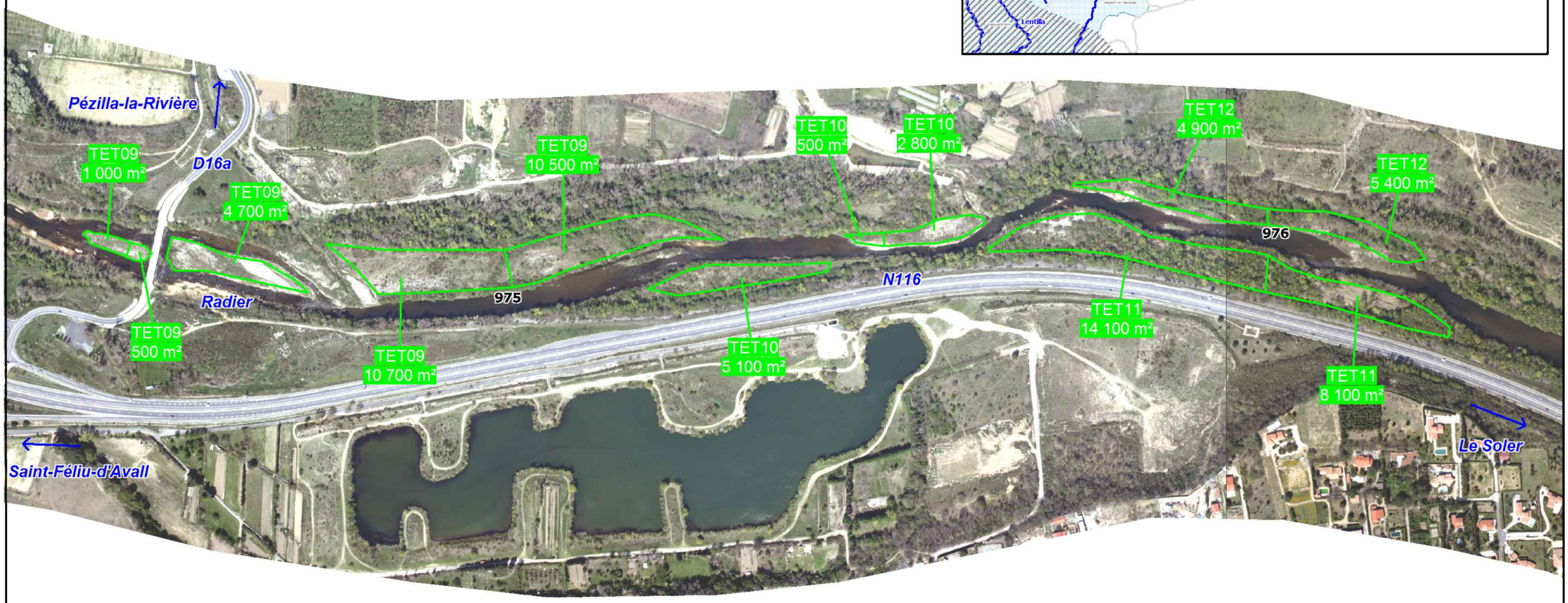

SCOP cceau

Syndicat Mixte Bassin Versant de la Têt

Etude multifonctionnelle et plan de gestion de la Têt et de ses principaux affluents

Données:
- C.C.EAU.
- 01-2014

PLAN D'ENTRETIEN DE LA VEGETATION LIGNEUSE DANS LE LIT DE LA TET ENTRE VINCA ET LA MER

Vue détaillée du plan d'entretien - Saint-Féliu-d'Avall, Pézilla-la-Rivière

TET00 : référence du secteur (par unité de gestion)
surface à entretenir

985 repère kilométrique

Carte n° M5

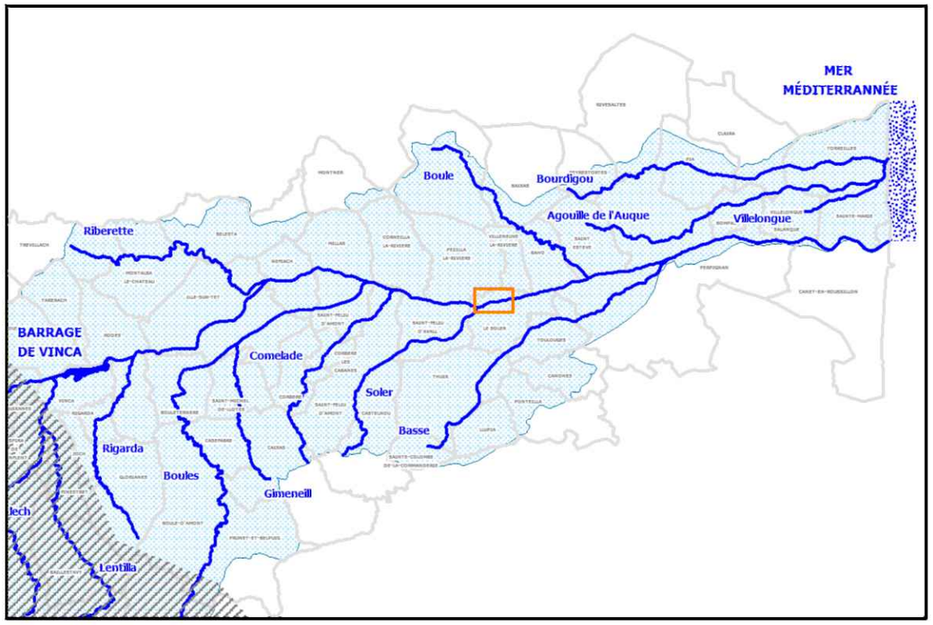

SCOP cceau

Syndicat Mixte Bassin Versant de la Têt

Etude multifonctionnelle et plan de gestion de la Têt
et de ses principaux affluents

Données:
- C.C.EAU.
- 01-2014

PLAN D'ENTRETIEN DE LA VEGETATION LIGNEUSE DANS LE LIT DE LA TET ENTRE VINCA ET LA MER

Vue détaillée du plan d'entretien - Le Soler

TET00 : référence du secteur
(par unité de gestion)
surface à entretenir

985 repère kilométrique

Carte n° M6

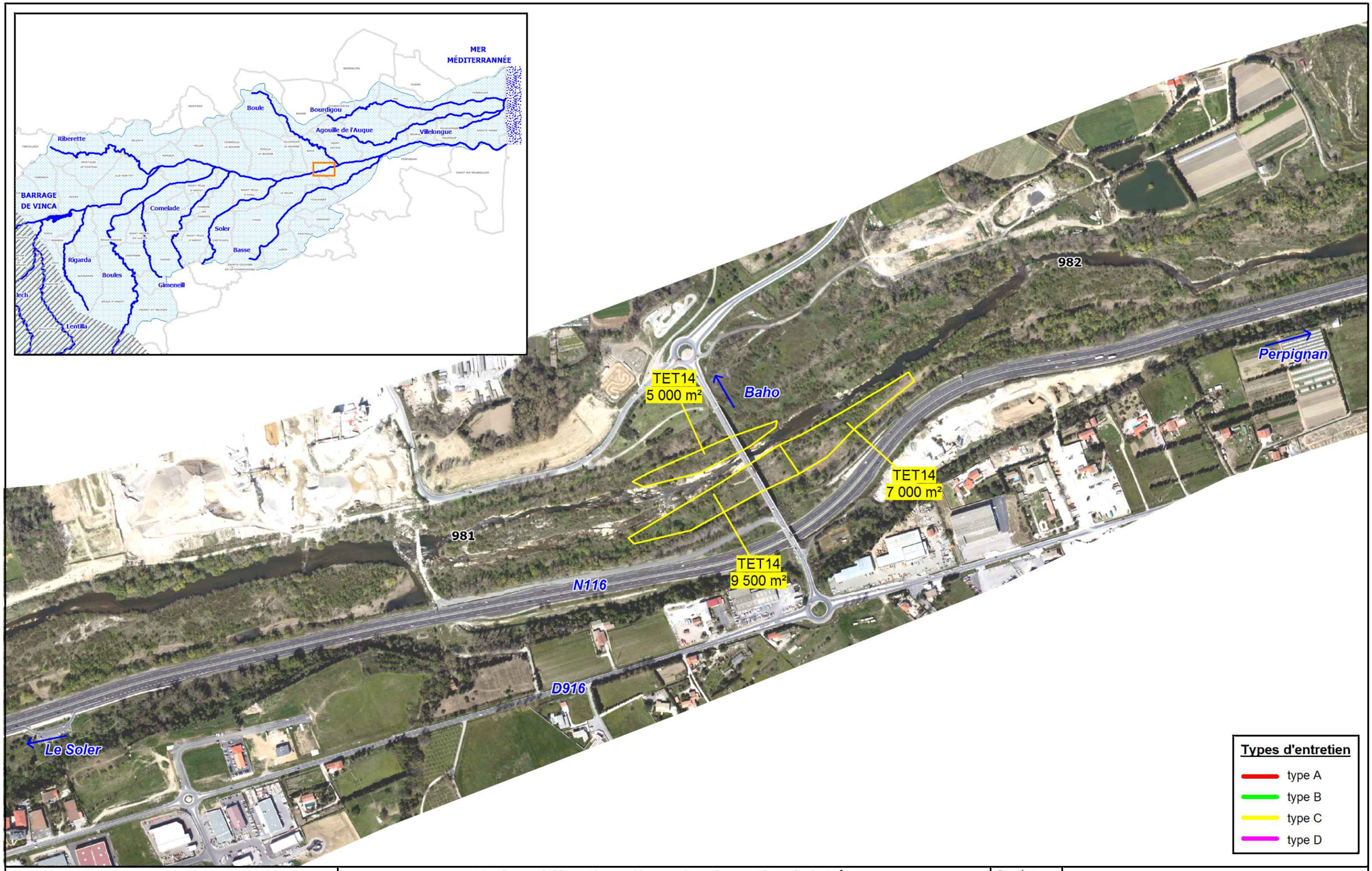

SCOP cceau

Bassin Versant de la Têt

Etude multifonctionnelle et plan de gestion de la Têt et de ses principaux affluents

Données:
- C.C.EAU.
- 01-2014

PLAN D'ENTRETIEN DE LA VEGETATION LIGNEUSE DANS LE LIT DE LA TET ENTRE VINCA ET LA MER

Vue détaillée du plan d'entretien - Perpignan, Baho

TET00 : référence du secteur (par unité de gestion) surface à entretenir

985 repère kilométrique

Carte n° M7

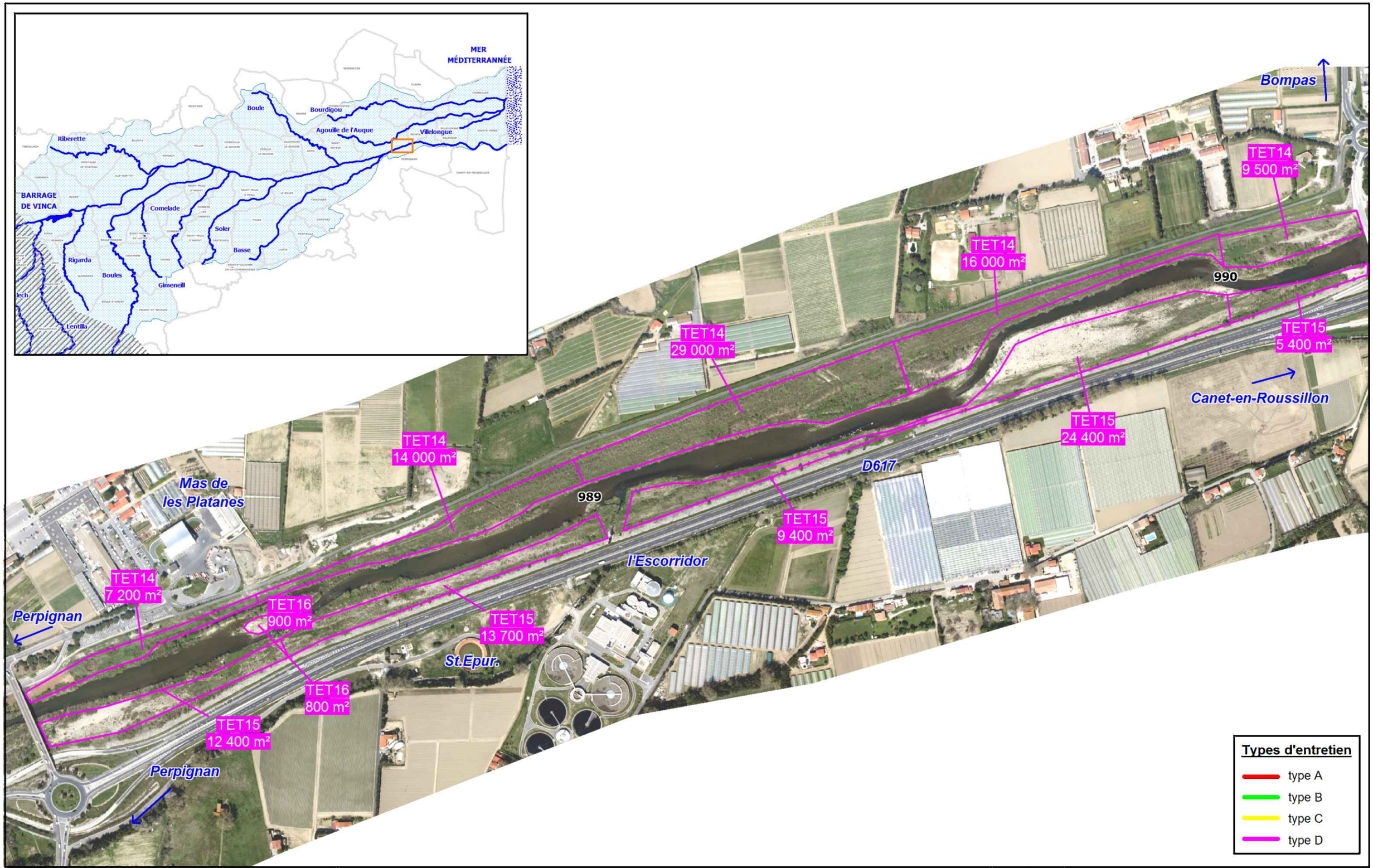

SCOP cceau

Syndicat Mixte Bassin Versant de la Têt

Etude multifonctionnelle et plan de gestion de la Têt et de ses principaux affluents

Données:
- C.C.EAU.
- 01-2014

PLAN D'ENTRETIEN DE LA VEGETATION LIGNEUSE DANS LE LIT DE LA TET ENTRE VINCA ET LA MER

Vue détaillée du plan d'entretien - Perpignan (1/3)

TET00 : référence du secteur (par unité de gestion) surface à entretenir

985 repère kilométrique

Carte n° M8

Types d'entretien

- type A
- type B
- type C
- type D

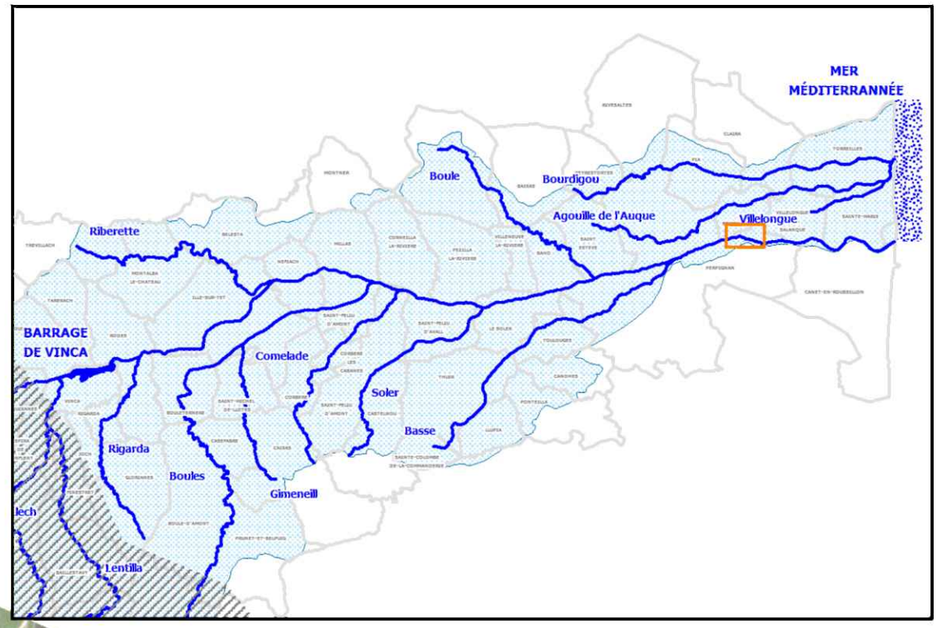

TET17
11 200 m²

TET17
10 600 m²

Bompas

991

TET19
12 600 m²

Sablière

TET20
2 800 m²

D617

TET18
8 300 m²

TET18
11 300 m²

TET18
6 200 m²

TET18
10 600 m²

Rec del Moli

Perpignan

992

TET21
900 m²

TET21
1 000 m²

Canet-en-Roussillon

SCOP cceau

Bassin Versant de la Têt

Etude multifonctionnelle et plan de gestion de la Têt
et de ses principaux affluents

Données:
- C.C.EAU.
- 01-2014

PLAN D'ENTRETIEN DE LA VEGETATION LIGNEUSE DANS LE LIT DE LA TET ENTRE VINCA ET LA MER

Vue détaillée du plan d'entretien - Perpignan

TET00 : référence du secteur (par unité de gestion) surface à entretenir

985 repère kilométrique

Carte n° M9

Types d'entretien

- type A
- type B
- type C
- type D

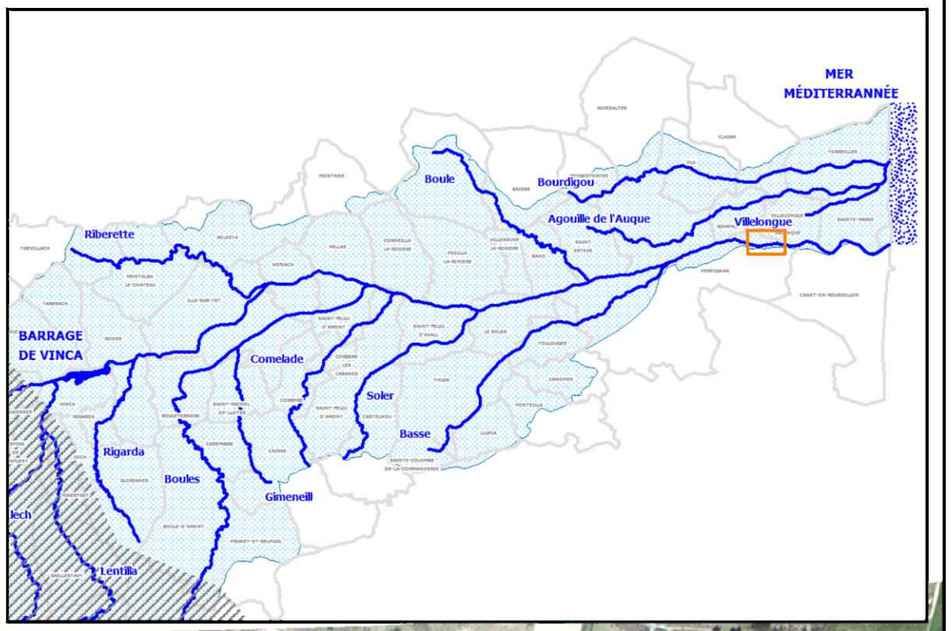

SCOP cceau — Syndicat Mixte Bassin Versant de la Têt	**Etude multifonctionnelle et plan de gestion de la Têt et de ses principaux affluents**	Données: - C.C.EAU. - 01-2014
	PLAN D'ENTRETIEN DE LA VEGETATION LIGNEUSE DANS LE LIT DE LA TET ENTRE VINCA ET LA MER **Vue détaillée du plan d'entretien - Perpignan**	TET00 : référence du secteur (par unité de gestion) surface à entretenir 985 repère kilométrique **Carte n° M10**

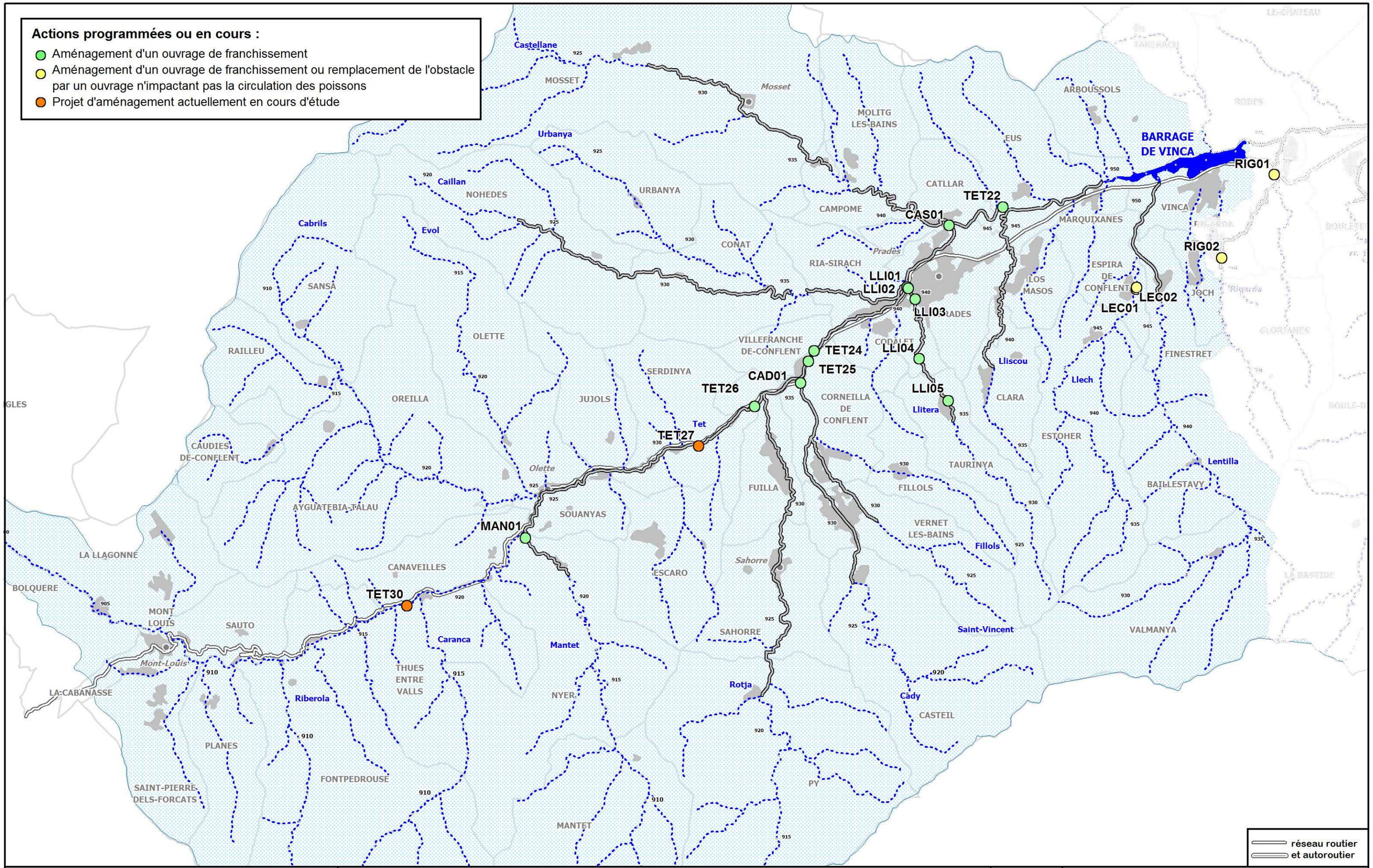

Etude multifonctionnelle et plan de gestion de la Têt et de ses principaux affluents

BURGEAP 2014 - 2015

GESTION DE LA CONTINUITÉ BIOLOGIQUE - SECTEUR AMONT

Programme d'actions

985 repères en kilomètre
limites communales
zones urbaines
limites de bassin versant
linéaire visité
non visité

Carte n° N1-1

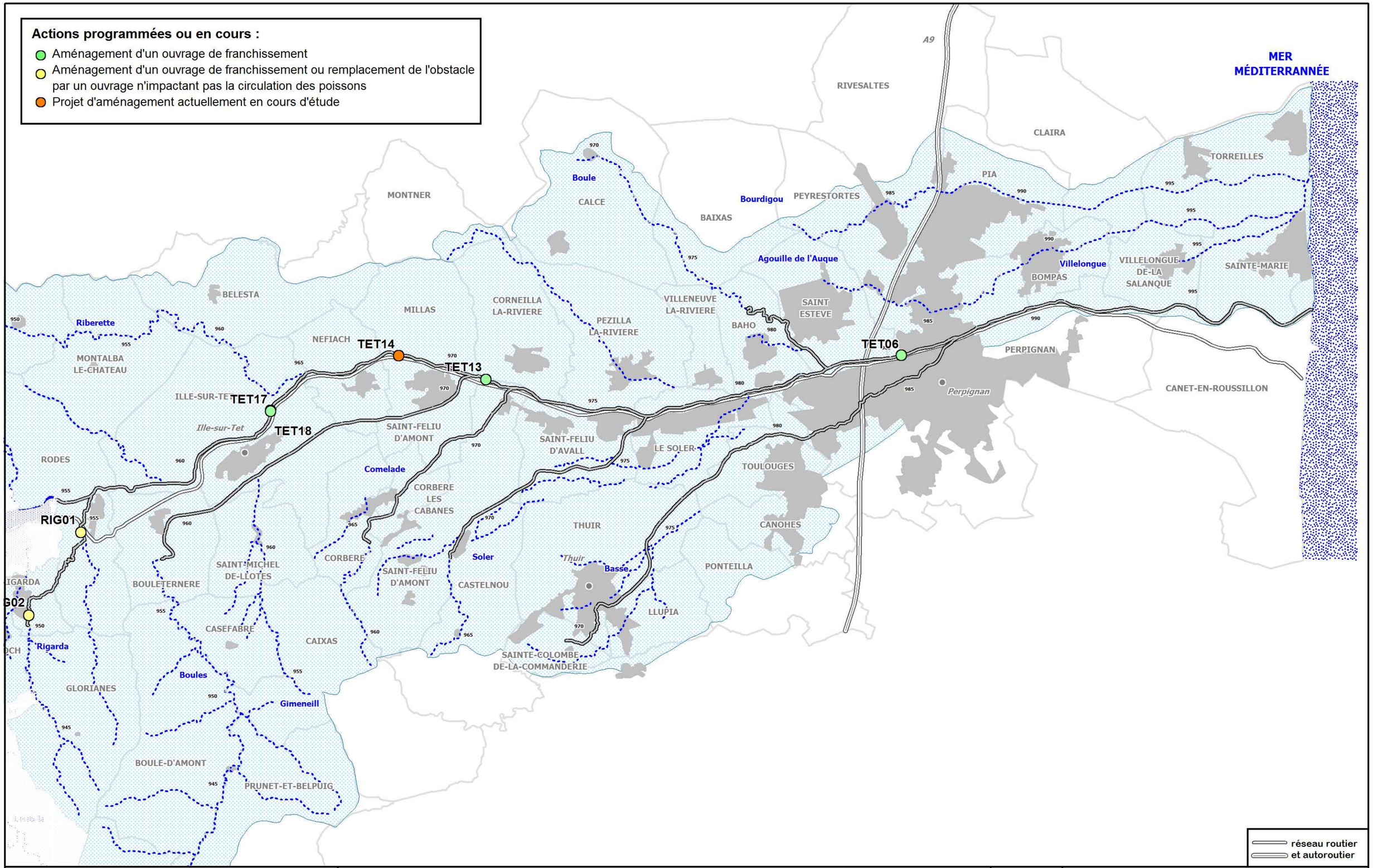

Etude multifonctionnelle et plan de gestion de la Têt et de ses principaux affluents

BURGEAP 2014 - 2015

GESTION DE LA CONTINUITÉ BIOLOGIQUE - SECTEUR AVAL

Programme d'actions

985 repères en kilomètre
limites communales
zones urbaines
limites de bassin versant
linéaire visité
non visité

Carte n° N1-2

Bassin Versant de la Têt

Actions programmées ou en cours :

- Remplacement de l'obstacle par un ouvrage ne bloquant pas le transit sédimentaire
- Gestion coordonnée de l'ouvrage pour favoriser la circulation des matériaux
- Projet d'aménagement actuellement en cours d'étude

BARRAGE DE VINCA

RIG01

RIG02

LEC01

TET25

TET26

TET28

TET27

ROT01

CAD02

TET29

TET30

Castellane
Urbanya
Caillan
Cabrils
Evol
Tet
Olette
Caranca
Mantet
Riberola
Llitera
Lliscou
Llech
Lentilla
Fillols
Saint-Vincent
Cady
Rotja
Mosset
Pradès
Sahorre
Mont-Louis

MOSSET
MOLITG LES-BAINS
ARBOUSSOLS
EUS
CATLLAR
URBANYA
NOHEDES
CAMPOME
CONAT
RIA-SIRACH
MARQUIXANES
VINCA
ESPIRA DE CONFLENT
LOS MASOS
JOCH
PRADES
SANSA
OLETTE
RAILLEU
VILLEFRANCHE DE-CONFLENT
CODALET
FINESTRET
SERDINYA
JUJOLS
OREILLA
CORNEILLA DE CONFLENT
CLARA
ESTOHER
CAUDIES DE-CONFLENT
TAURINYA
BAILLESTAVY
FUILLA
FILLOLS
AYGUATEBIA-TALAU
SOUANYAS
VERNET LES-BAINS
LA LLAGONNE
CANAVEILLES
ESCARO
BOLQUERE
MONT LOUIS
SAUTO
SAHORRE
VALMANYA
THUES ENTRE VALLS
NYER
LA CABANASSE
CASTEIL
PLANES
FONTPEDROUSE
PY
SAINT-PIERRE DELS-FORCATS
MANTET

réseau routier et autoroutier

Etude multifonctionnelle et plan de gestion de la Têt et de ses principaux affluents

BURGEAP 2014 - 2015

GESTION DE LA CONTINUITÉ SÉDIMENTAIRE - SECTEUR AMONT

Programme d'actions

985 repères en kilomètre
limites communales
zones urbaines
limites de bassin versant
linéaire visité
non visité

Carte n° N2-1

SCOP cceau BURGEAP Syndicat Mixte Bassin Versant de la Têt

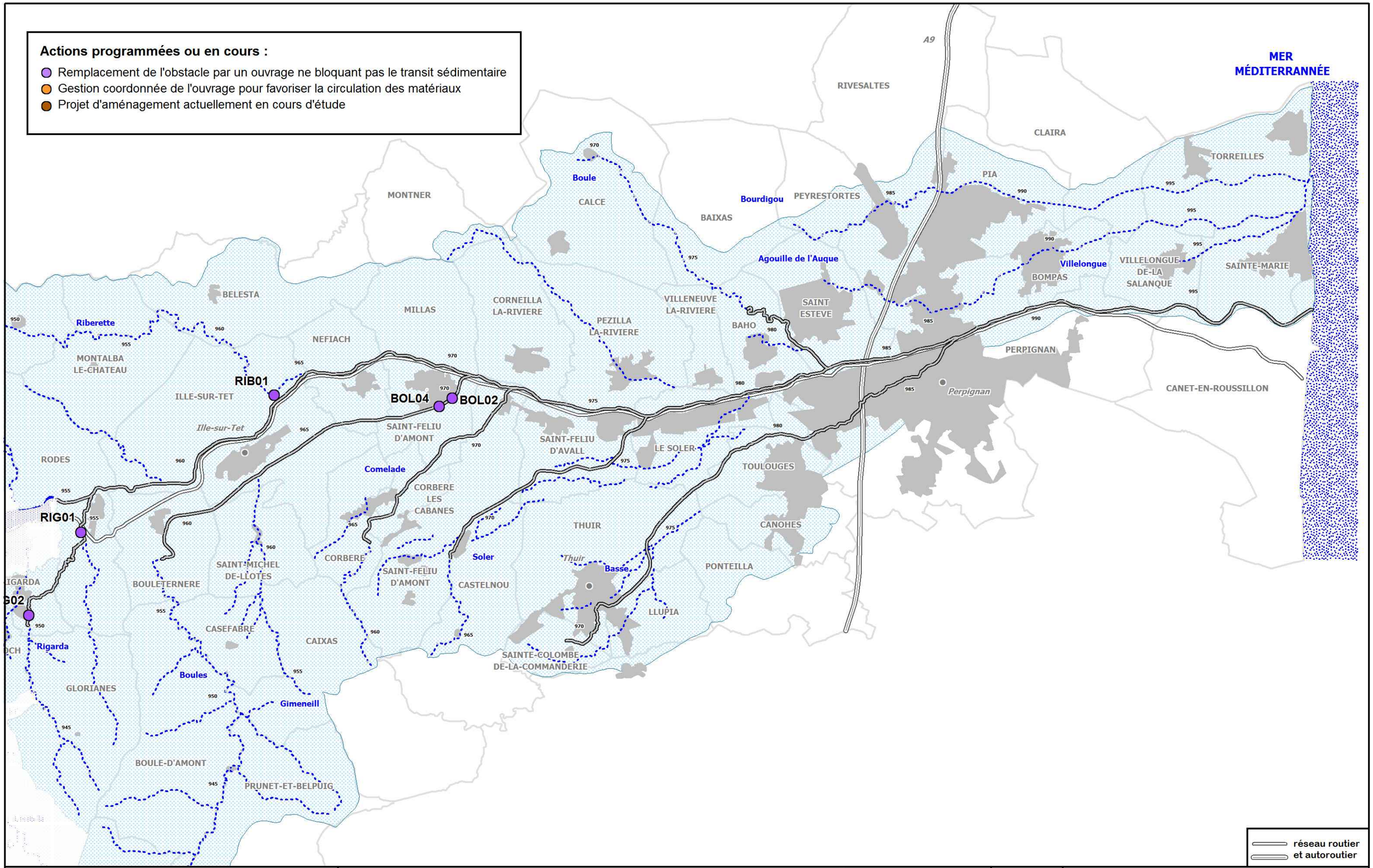

Etude multifonctionnelle et plan de gestion de la Têt et de ses principaux affluents

BURGEAP 2014 - 2015

GESTION DE LA CONTINUITÉ SÉDIMENTAIRE - SECTEUR AVAL

Programme d'actions

985 repères en kilomètre
limites communales
zones urbaines
limites de bassin versant
linéaire visité
non visité

Carte n° N2-2

Bassin Versant de la Têt

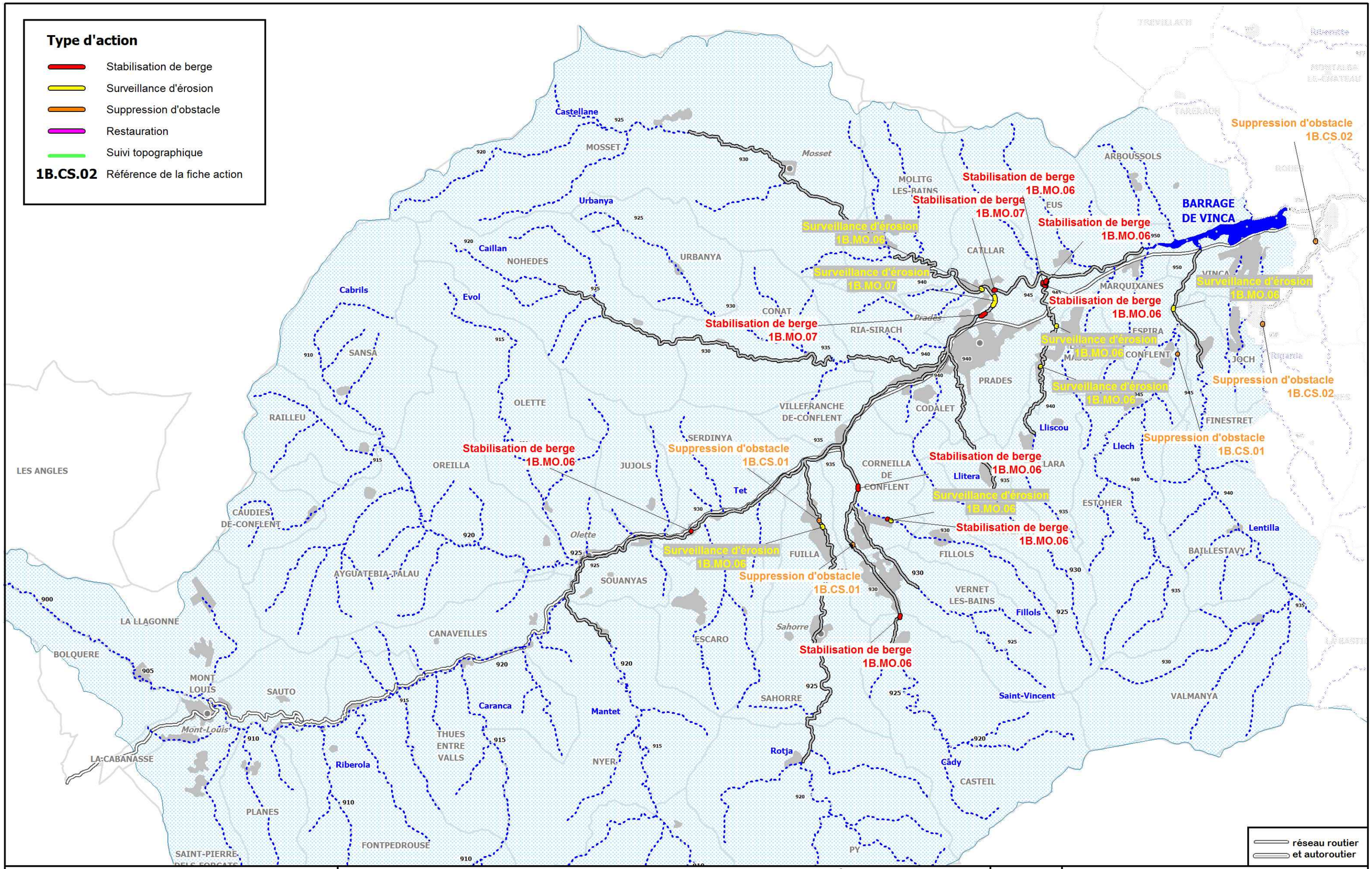

Etude multifonctionnelle et plan de gestion de la Têt et de ses principaux affluents

BURGEAP 2014 - 2015

GESTION, RESTAURATION ET SUIVI DU FONCTIONNEMENT HYDROMOPHOLOGIQUE - SECTEUR AMONT

Programme d'actions

Bassin Versant de la Têt

985 ● repères en kilomètre
limites communales
zones urbaines
limites de bassin versant
linéaire visité
non visité

Carte n° N3 -1

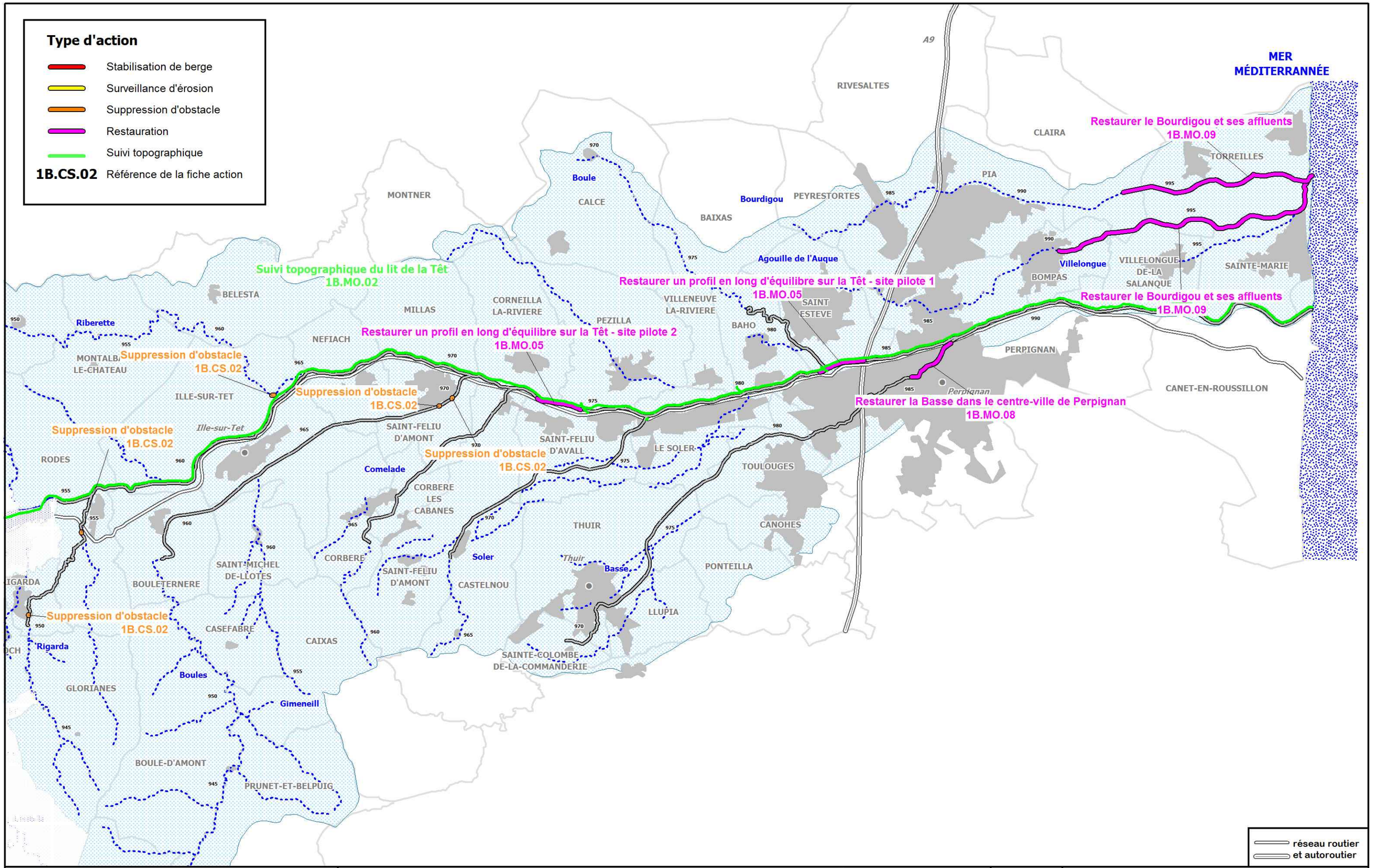

Etude multifonctionnelle et plan de gestion de la Têt et de ses principaux affluents

BURGEAP 2014 - 2015

GESTION, RESTAURATION ET SUIVI DU FONCTIONNEMENT HYDROMOPHOLOGIQUE - SECTEUR AVAL

Programme d'actions

985 repères en kilomètre
limites communales
zones urbaines
limites de bassin versant
linéaire visité
non visité

Carte n° N3-2

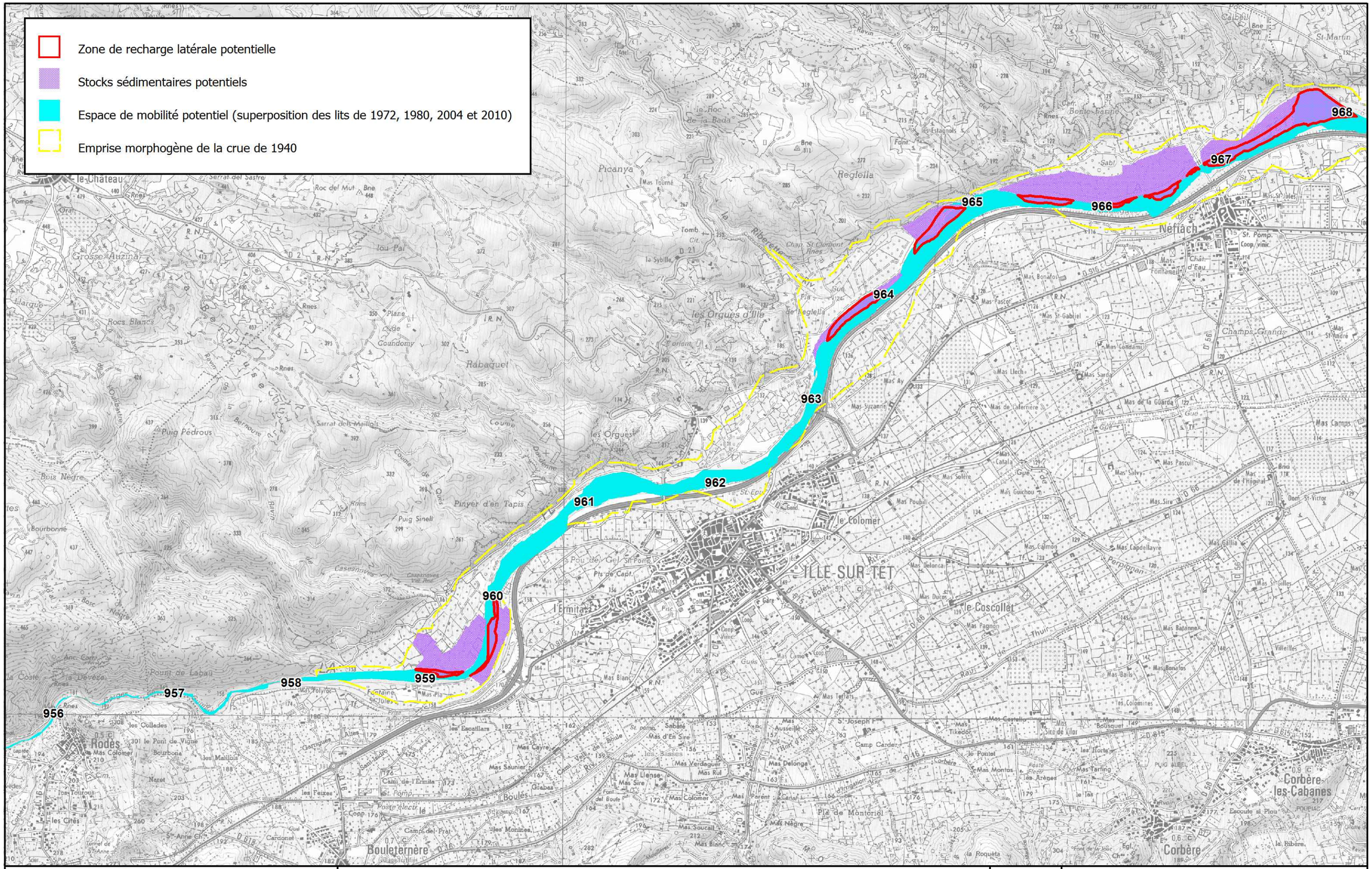
Zone de recharge latérale potentielle
Stocks sédimentaires potentiels
Espace de mobilité potentiel (superposition des lits de 1972, 1980, 2004 et 2010)
Emprise morphogène de la crue de 1940
956
957
958
959
960
961
962
963
964
965
966
967
968
Rodès
Bouleternère
Corbère
Corbère-les-Cabanes
ILLE-SUR-TET
le Colomer
Néfiach
le Coscollet
l'Ermita
Reglella
Picanya
Rabaquel
Grosse Auzina
Rocs Blancs
Puig Pedrous
Pinyer d'en Tapis
Puig Sineli
Bois Negre
Bourbonne
Caseshoves
Pont de Labau
Champs Grands
Mas Canals
Mas Suzanne
Mas Ay
Mas Sardà
Mas Llech
Mas de la Guarda
Mas Solère
Mas Poubill
Mas Calmon
Mas Delonca
Mas Ducos
Mas Pagnon
Mas Balaïs
Mas Bonafos
Mas Pascal
Mas Salvy
Mas Sire
Mas Capdellayre
Mas Gallia
Mas Tixedor
Mas Montos
Mas Delonga
Mas Llense
Mas Colomer
Mas Saunier
Mas Cayre
Mas Blanc
Mas Ausseille
Mas Terrats
Mas Camos
Mas Pla
Mas Polyrac
Mas Tarling
Mas Bousquet
Mas Castello
Mas Sire de Vilar
Mas Llorens
Mas Verdaguer
Mas Rul
Mas Parent
Mas Soucail
Mas Nègre
Camp Carder
Pla de Montoriol
Camp del Prat
Les Escatllars
Les Feixes
Les Monines
Les Cités
Les Collades
Les Maillols
Les Horts
Les Colomines
Les Arènes
Les Basses
Les Orgues
Les Orgues d'Ille
Les Estagnols
Villeilles
Escoute si Plou
Pla de la Roqueta
Pont de Labau
Pont de Boule
Pont del Boule
Pont de Perpignan
Pont de Thuir
Pont de Joue
Pont de Mont
Pont de Gel
Pont de Capt
Pont de Sybille
Pont de Reglella
Pont de Ribereta
Pont de Cabanes
Pont de Mont
Pont de Gel

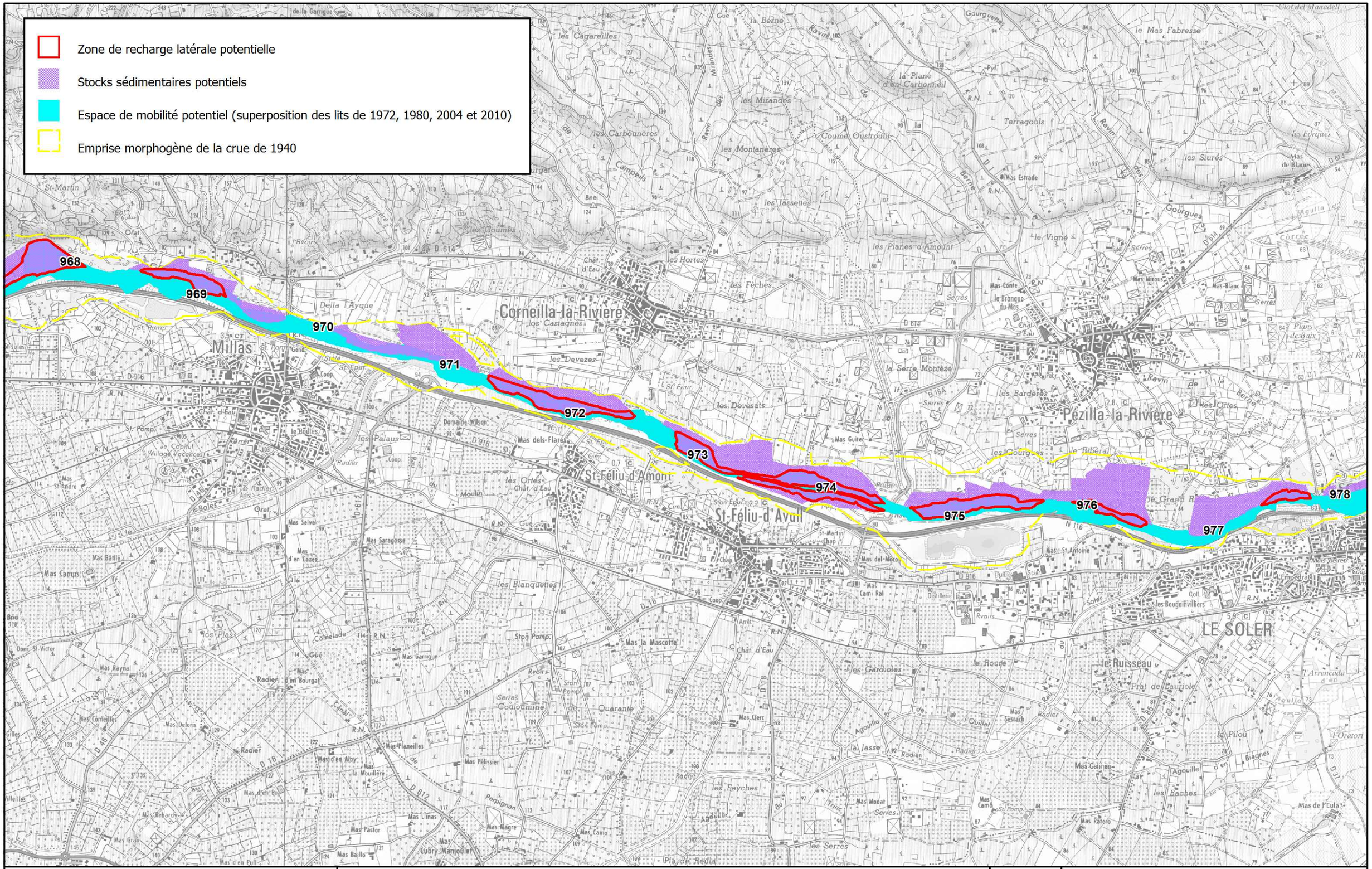

Etude multifonctionnelle et plan de gestion de la Têt et de ses principaux affluents

BURGEAP
2014 - 2015

STOCKS SEDIMENTAIRES ET ZONES DE RECHARGES LATERALES POTENTIELLES

Programme d'actions

985 ● repères en kilomètre

Carte n°N4-2

Bassin Versant de la Têt

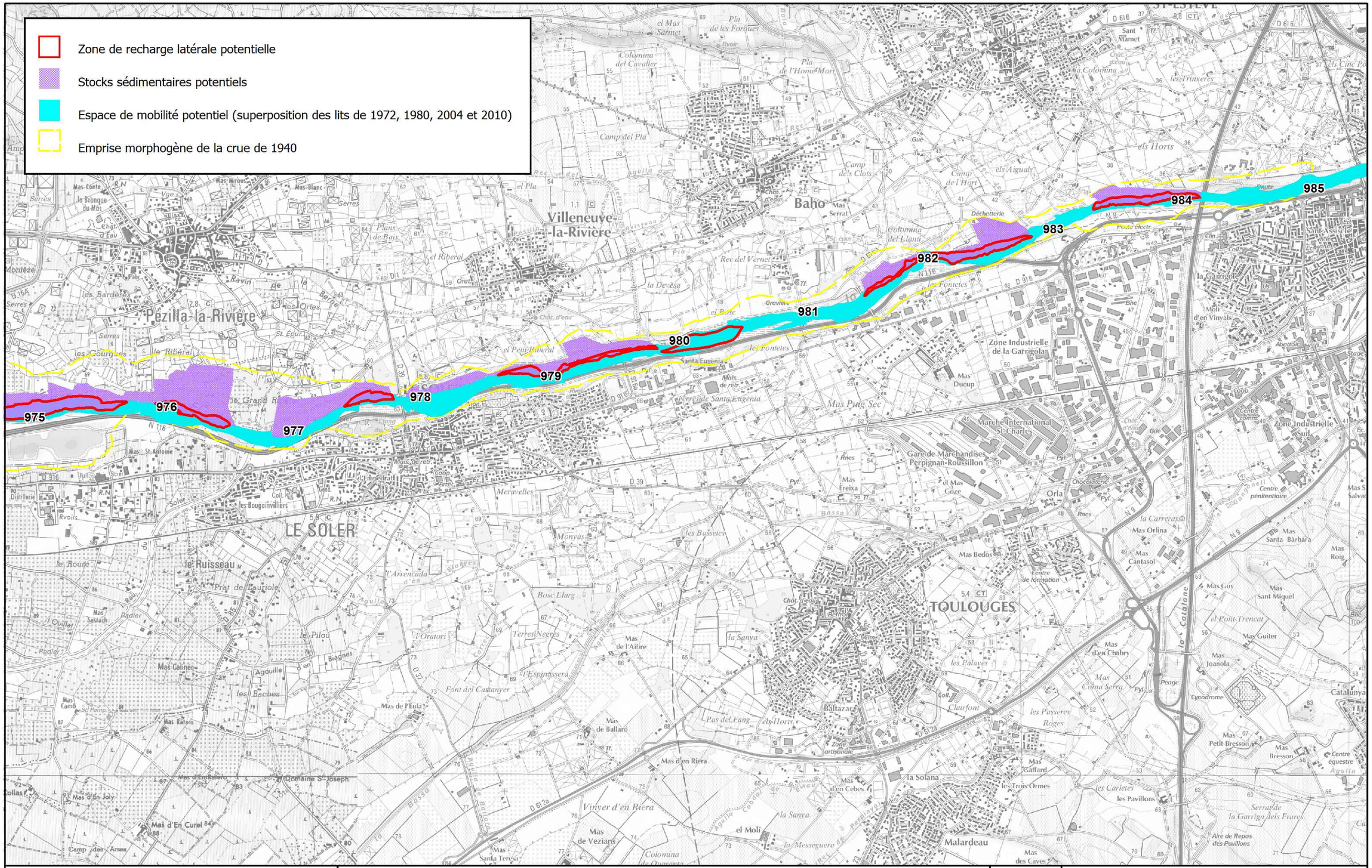

SCOP CCEAU BURGEAP Syndicat Mixte Bassin Versant de la Têt

Etude multifonctionnelle et plan de gestion de la Têt et de ses principaux affluents

BURGEAP 2014 - 2015

STOCKS SEDIMENTAIRES ET ZONES DE RECHARGES LATERALES POTENTIELLES

Programme d'actions

985 • repères en kilomètre

Carte n°N4-3

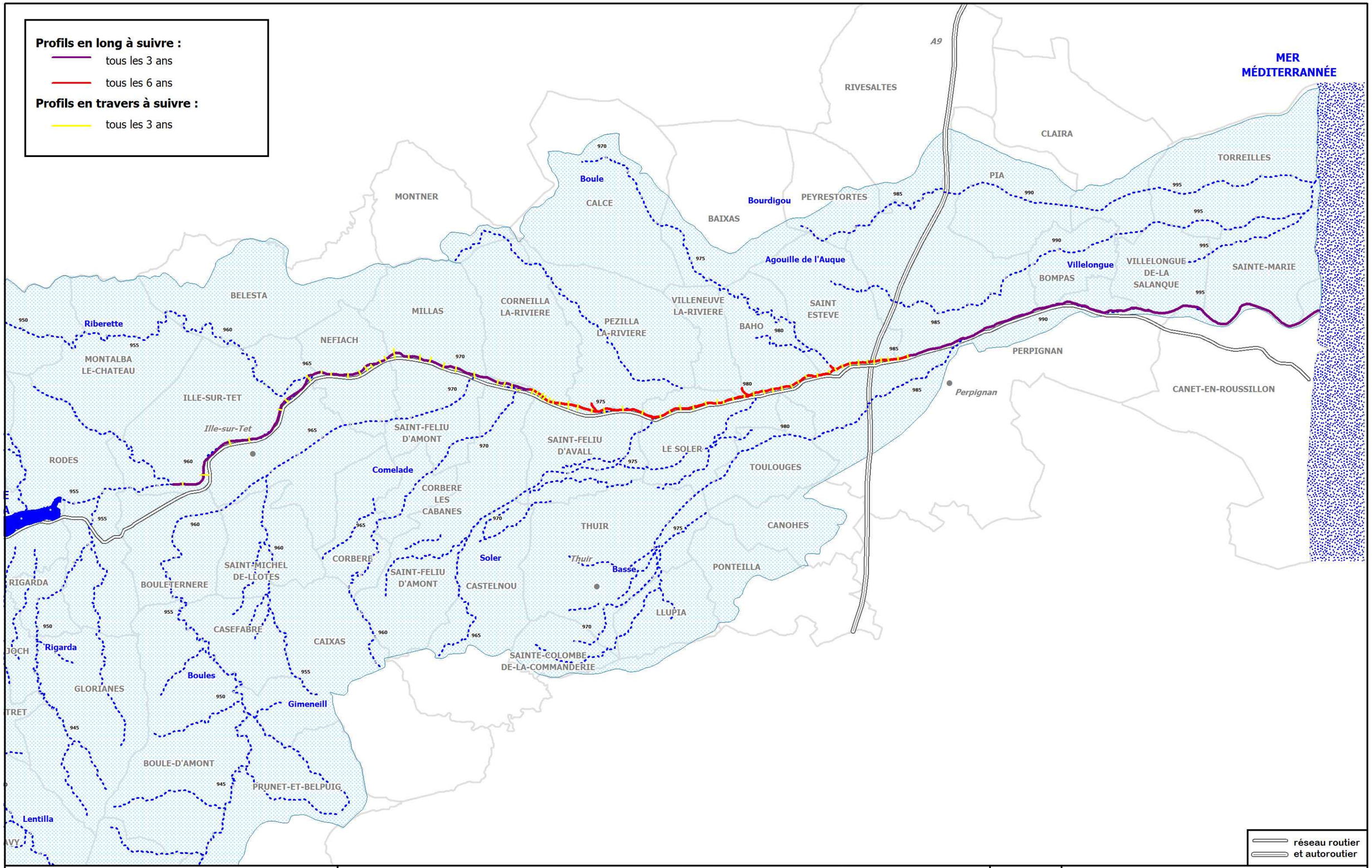

Etude multifonctionnelle et plan de gestion de la Têt et de ses principaux affluents

BURGEAP 2014

SUIVI TOPOGRAPHIQUE DU LIT DE LA TÊT ENTRE LES GORGES DE RODÈS ET LA MER

Programme d'actions

Bassin Versant de la Têt

985 repères en kilomètre
limites communales
limites de bassin versant
cours d'eau

Carte n° N5