Commune de Sainte Anastasie sur Issole



SCHEMA DIRECTEUR D'ALIMENTATION EN EAU POTABLE

Fichier Organes

CEREG Territoires
Avenue du Château de Jouques
Parc de Gémenos 13420 Gémenos
Tél : 04 42 32 32 65 Fax : 04 42 32 32 66
www.cereg-territoires.com

MAÎTRE D'OUVRAGE

Commune de Sainte Anastasie sur Issole

OBJET DE L'ETUDE

SCHEMA DIRECTEUR D'ALIMENTATION EN EAU POTABLE

N° AFFAIRE	***ET 12 009***

INTITULE DU RAPPORT

Fichier Organes

V1	Décembre 2013	Stanislas NOWAK	Nicolas LYONNET	
N° de Version	*Date*	*Établi par*	*Vérifié par*	*Description des Modifications / Évolutions*

CEREG Territoires
Avenue du Château de Jouques
Parc de Gémenos 13420 Gémenos
Tél : 04 42 32 32 65 Fax : 04 42 32 32 66
www.cereg-territoires.com

Type de réseau :	Eau Potable	VA 001
Type d'équipement :	Vanne	

Positionnement / Description Générale :		
Lieu : RUE NOTRE DAME		
Caractérist. conduite : FG Ø 100	Altimètrie : Non Renseigné	
1 - Angle mur = 05,0 m	2 - Poteau ele beton = 09,7 m	3 - Candelabre = 11,2 m
Obs(s) repérage de mars 2012	**VANNE DU PI n°33**	
Commentaire :		

Etat	
Emplact (RV, BAC) :	**Sous BAC**
Manoeuvrable :	**Bon**
Etat O/F :	**Ouvert**
Etat général :	**Bon**
Génie Civil :	**Sans objet**

Localisation

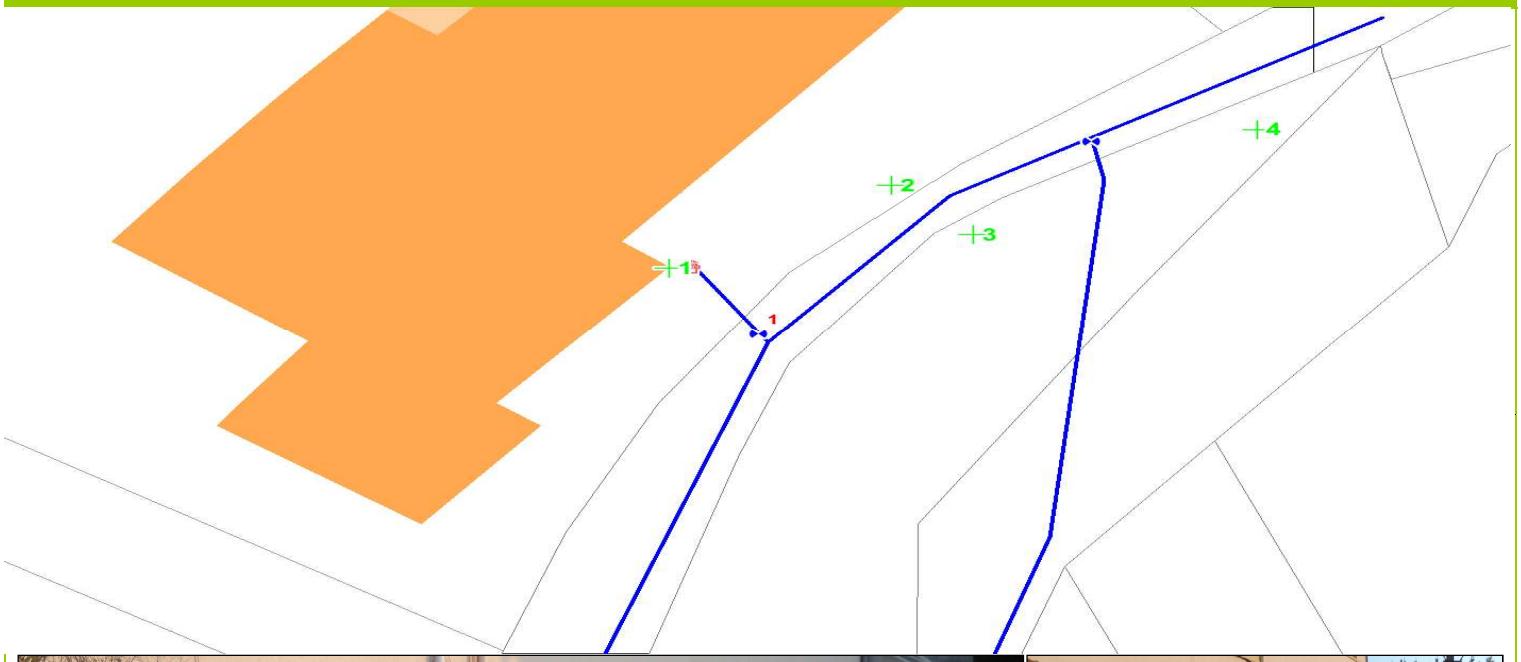







CEREG Territoires
Centre Agora - Bâtiment B - ZI des Paluds
13400 Aubagne

Tel : 04 42 32 32 65
Fax : 04 42 32 32 66
contact@cereg-territoires.com

Type de réseau :	Eau Potable	PI 002
Type d'équipement :	Poteau Incendie	

Positionnement / Description Générale :		
Lieu : RUE NOTRE DAME		
Caractérist. conduite : FG Ø 100	Altimètrie : Non Renseigné	
1 - Angle mur = 01,4 m	2 - Poteau ele beton = 10,5 m	3 - Candelabre = 14,6 m
Obs(s) repérage de mars 2012	**PI n°33**	
Commentaire :		

Etat	
Emplact (RV, BAC) :	**Sans objet**
Manoeuvrable :	**Bon**
Etat O/F :	**Ouvert**
Etat général :	**Bon**
Génie Civil :	**Sans objet**

Localisation

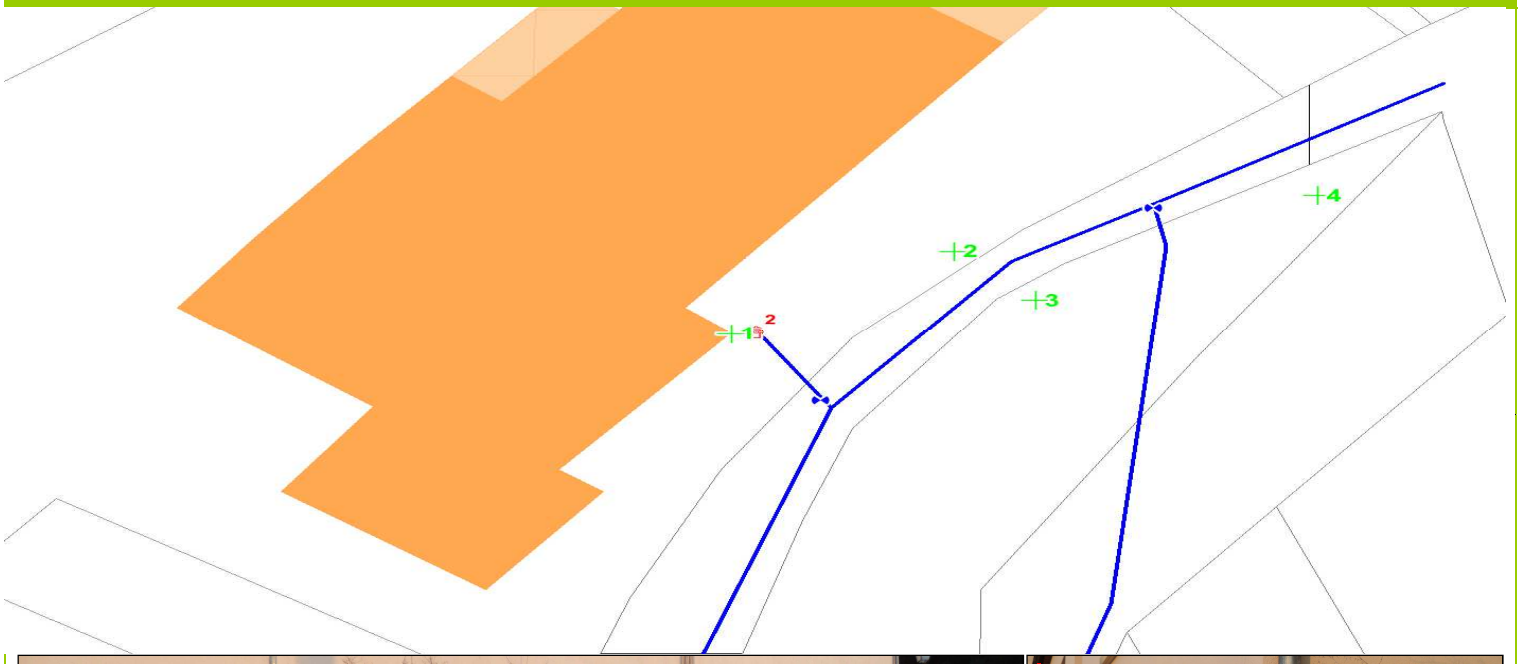







CEREG Territoires
Centre Agora - Bâtiment B - ZI des Paluds
13400 Aubagne

Tel : 04 42 32 32 65
Fax : 04 42 32 32 66
contact@cereg-territoires.com

Type de réseau :	Eau Potable	VA 003
Type d'équipement :	Vanne de Sectionnement	

Positionnement / Description Générale :		
Lieu : RUE NOTRE DAME		
Caractérist. conduite : PVC Ø 125	Altimètrie : Non Renseigné	
2 - Poteau ele beton = 10,5 m	3 - Candelabre = 08,3 m	4 - Poteau droit portail = 04,8m
Obs(s) repérage de mars 2012	**RAS**	
Commentaire :		

Etat	
Emplact (RV, BAC) :	**Sous BAC**
Manoeuvrable :	**Bon**
Etat O/F :	**Ouvert**
Etat général :	**Bon**
Génie Civil :	**Sans objet**

Localisation

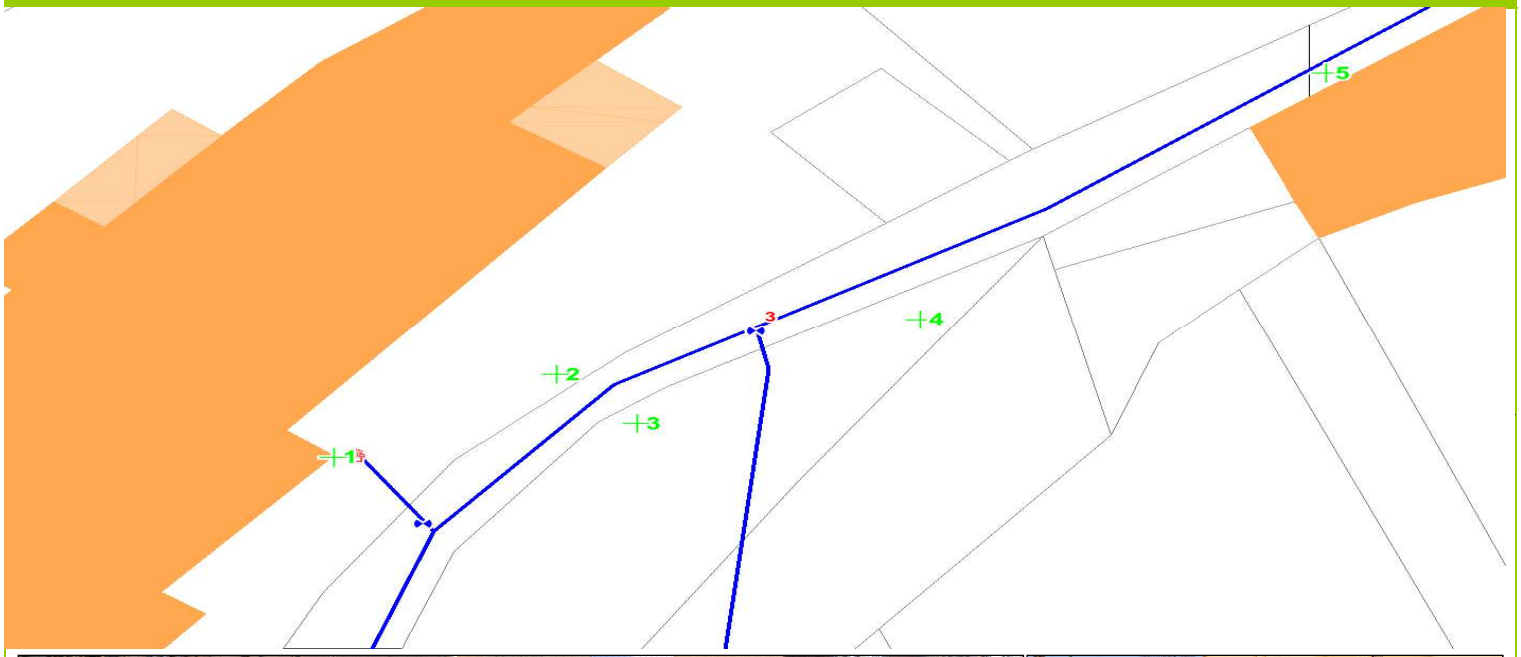







CEREG Territoires
Centre Agora - Bâtiment B - ZI des Paluds
13400 Aubagne

Tel : 04 42 32 32 65
Fax : 04 42 32 32 66
contact@cereg-territoires.com

Type de réseau :	Eau Potable	VA 004
Type d'équipement :	Vanne de Sectionnement	

Positionnement / Description Générale :		
Lieu : RUE NOTRE DAME		
Caractérist. conduite : FG Ø 125	Altimètrie : Non Renseigné	
5 - Plaque telecom = 01,6 m	6 - Angle mur porte = 02,7 m	7 - Angle mur garage = 02,5 m
Obs(s) repérage de mars 2012	**RAS**	
Commentaire :		

Etat	
Emplact (RV, BAC) :	**Sous BAC**
Manoeuvrable :	**Bon**
Etat O/F :	**Ouvert**
Etat général :	**Bon**
Génie Civil :	**Sans objet**

Localisation







CEREG Territoires
Centre Agora - Bâtiment B - ZI des Paluds
13400 Aubagne

Tel : 04 42 32 32 65
Fax : 04 42 32 32 66
contact@cereg-territoires.com

Type de réseau :	Eau Potable	VA 005
Type d'équipement :	Vanne de Sectionnement	

Positionnement / Description Générale :		
Lieu : RUE ADRIEN GARNIER		
Caractérist. conduite : FG Ø 100	Altimètrie : Non Renseigné	
8 - Poteau elec fer = 04,1 m	9 - Angle muret = 02,4 m	10 - Angle porte n°9 = 09,3 m
Obs(s) repérage de mars 2012	**RAS**	
Commentaire :		

Etat	
Emplact (RV, BAC) :	**Sous BAC**
Manoeuvrable :	**Bon**
Etat O/F :	**Ouvert**
Etat général :	**Bon**
Génie Civil :	**Sans objet**

Localisation

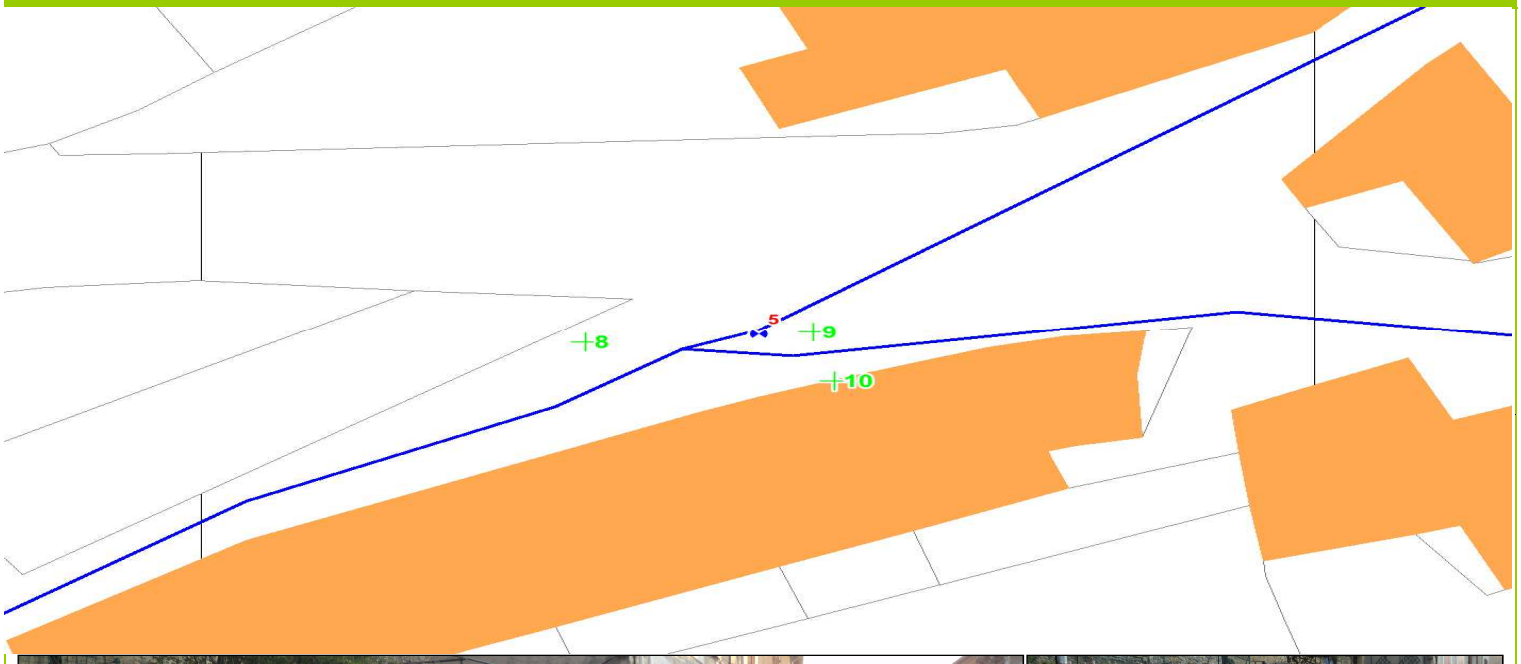







CEREG Territoires
Centre Agora - Bâtiment B - ZI des Paluds
13400 Aubagne

Tel : 04 42 32 32 65
Fax : 04 42 32 32 66
contact@cereg-territoires.com

Type de réseau :	Eau Potable	VA 006
Type d'équipement :	Vanne	

Positionnement / Description Générale :		
Lieu : RUE FRANCOIS RAYNOUARD		
Caractérist. conduite : FG Ø 100	Altimètrie : Non Renseigné	
11 - Angle mur = 03,7 m	12 - Angle mur = 01,8 m	13 - Angle mur = 02,9 m
Obs(s) repérage de mars 2012	**Vanne du pi n°16**	
Commentaire :		

Etat	
Emplact (RV, BAC) :	**Sous BAC**
Manoeuvrable :	**Bon**
Etat O/F :	**Ouvert**
Etat général :	**Bon**
Génie Civil :	**Sans objet**

Localisation

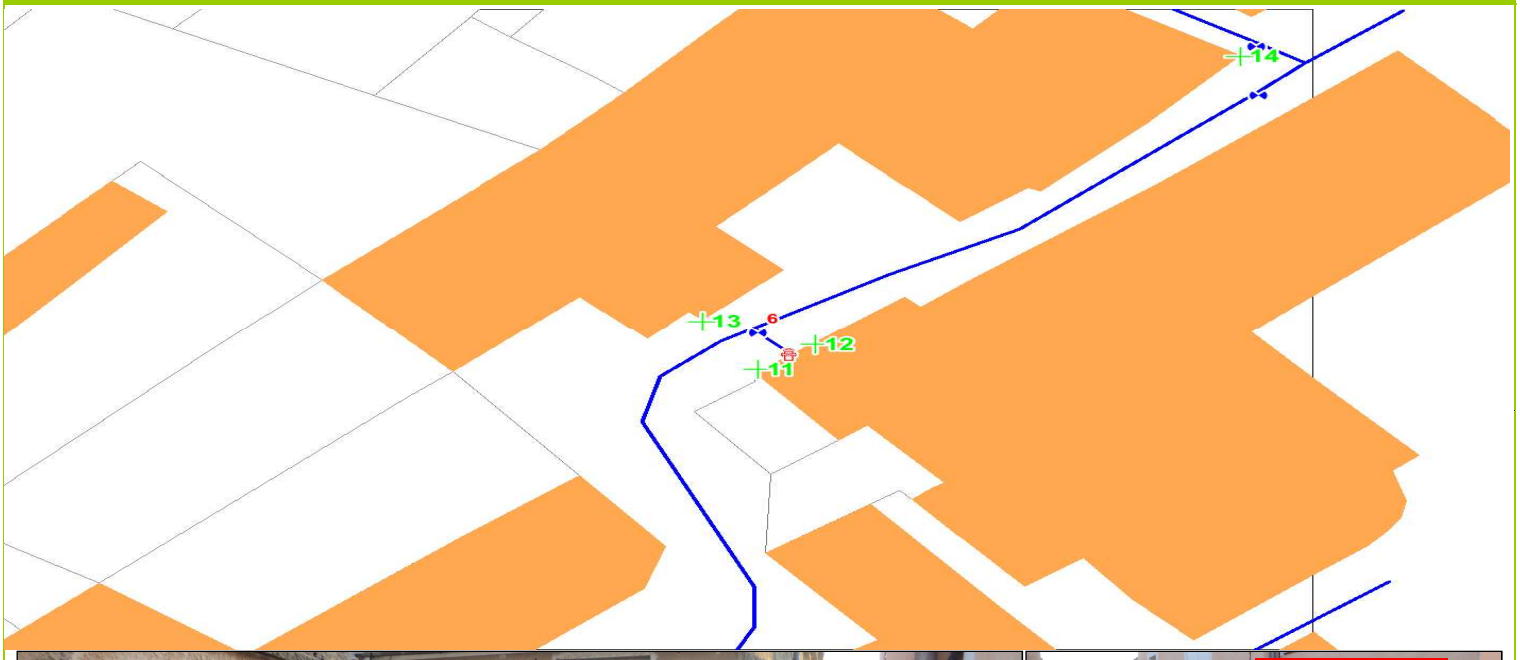





CEREG Territoires
Centre Agora - Bâtiment B - ZI des Paluds
13400 Aubagne

Tel : 04 42 32 32 65
Fax : 04 42 32 32 66
contact@cereg-territoires.com

Type de réseau :	Eau Potable	PI 007
Type d'équipement :	Poteau Incendie	

Positionnement / Description Générale :		
Lieu : RUE FRANCOIS RAYNOUARD		
Caractérist. conduite : FG Ø 100	Altimètrie : Non Renseigné	
11 - Angle mur = 03,2 m	12 - Angle mur = 01,2 m	13 - Angle mur = 04,3 m
Obs(s) repérage de mars 2012	**PI n°16**	
Commentaire :		

Etat	
Emplact (RV, BAC) :	**Sans objet**
Manoeuvrable :	**Bon**
Etat O/F :	**Ouvert**
Etat général :	**Bon**
Génie Civil :	**Sans objet**

Localisation







CEREG Territoires
Centre Agora - Bâtiment B - ZI des Paluds
13400 Aubagne

Tel : 04 42 32 32 65
Fax : 04 42 32 32 66
contact@cereg-territoires.com

Type de réseau :	Eau Potable	VA 008
Type d'équipement :	Vanne de Sectionnement	

Positionnement / Description Générale :		
Lieu : RUE FRANCOIS RAYNOUARD		
Caractérist. conduite : FG Ø 100	Altimètrie : Non Renseigné	
14 - Angle mur = 03,0 m	15 - Angle mur = 04,3 m	16 - Angle mur = 08,4 m
Obs(s) repérage de mars 2012	**RAS**	
Commentaire :		

Etat	
Emplact (RV, BAC) :	**Sous BAC**
Manoeuvrable :	**Bon**
Etat O/F :	**Ouvert**
Etat général :	**Bon**
Génie Civil :	**Sans objet**

Localisation







CEREG Territoires
Centre Agora - Bâtiment B - ZI des Paluds
13400 Aubagne

Tel : 04 42 32 32 65
Fax : 04 42 32 32 66
contact@cereg-territoires.com

Type de réseau :	Eau Potable	VA 009
Type d'équipement :	Vanne de Sectionnement	

Positionnement / Description Générale :		
Lieu : RUE FRANCOIS RAYNOUARD		
Caractérist. conduite : FG Ø 100	Altimètrie : Non Renseigné	
14 - Angle mur = 03,1 m	15 - Angle mur = 04,0 m	16 - Angle mur = 08,1 m
Obs(s) repérage de mars 2012	**RAS**	
Commentaire :		

Etat	
Emplact (RV, BAC) :	**Sous BAC**
Manoeuvrable :	**Bon**
Etat O/F :	**Ouvert**
Etat général :	**Bon**
Génie Civil :	**Sans objet**

Localisation

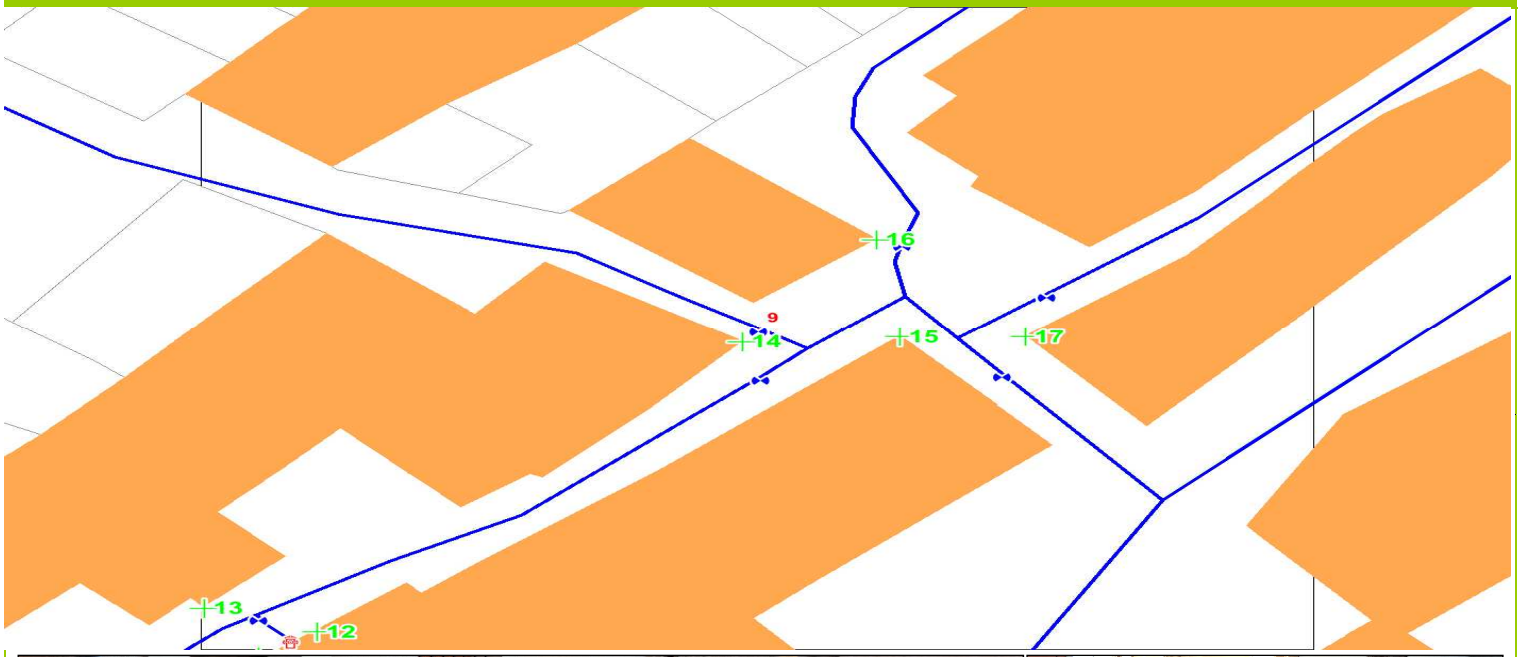





CEREG Territoires
Centre Agora - Bâtiment B - ZI des Paluds
13400 Aubagne

Tel : 04 42 32 32 65
Fax : 04 42 32 32 66
contact@cereg-territoires.com

Type de réseau : Eau Potable Type d'équipement : Vanne de Sectionnement	VA 010

Positionnement / Description Générale :		
Lieu : CARRIEIRA ROMPE CUOU		
Caractérist. conduite : FG Ø 60	Altimètrie : Non Renseigné	
14 - Angle mur = 08,1 m	15 - Angle mur = 02,6 m	16 - Angle mur = 04,9 m
Obs(s) repérage de mars 2012	**RAS**	
Commentaire :		

Etat	
Emplact (RV, BAC) :	**Sous BAC**
Manoeuvrable :	**Bon**
Etat O/F :	**Ouvert**
Etat général :	**Bon**
Génie Civil :	**Sans objet**

Localisation

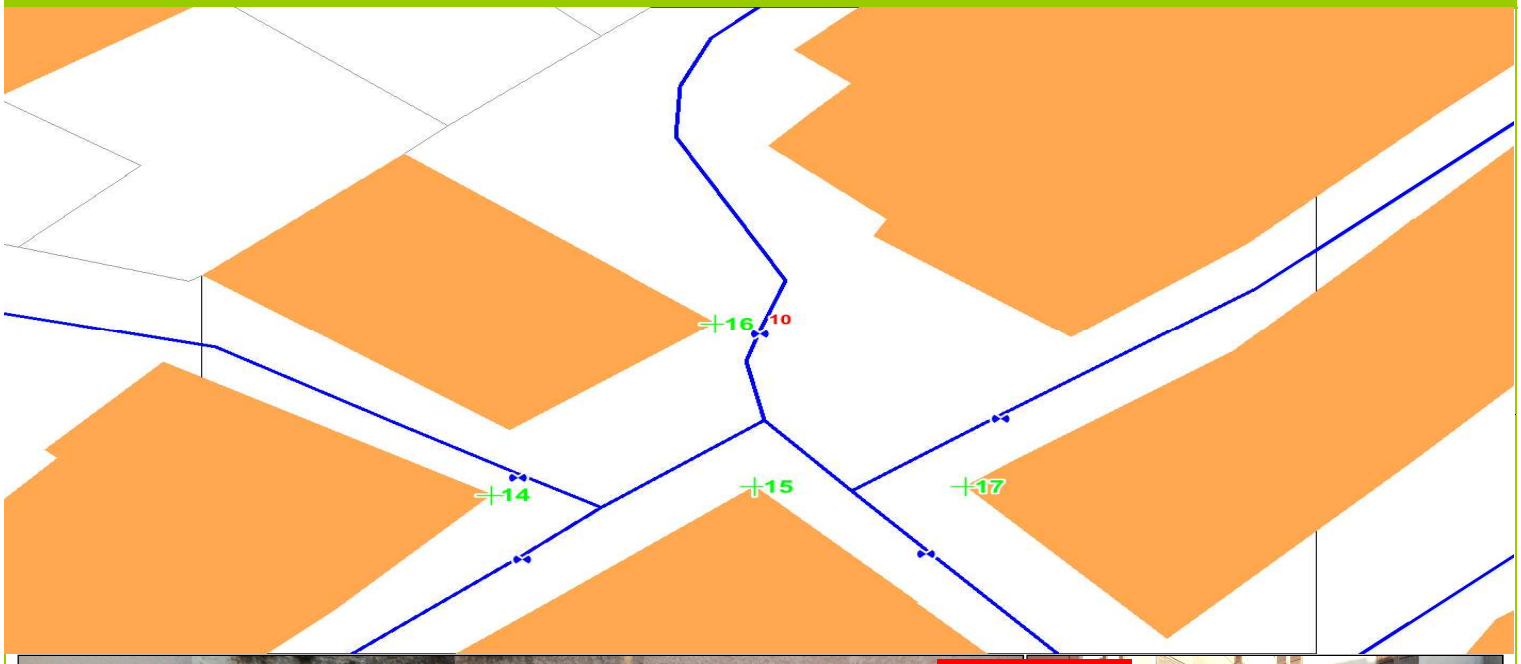





CEREG Territoires
Centre Agora - Bâtiment B - ZI des Paluds
13400 Aubagne

Tel : 04 42 32 32 65
Fax : 04 42 32 32 66
contact@cereg-territoires.com

Type de réseau :	Eau Potable	VA 011
Type d'équipement :	Vanne de Sectionnement	

Positionnement / Description Générale :		
Lieu : CARRIEIRA ROMPE CUOU		
Caractérist. conduite : FG Ø 80	Altimètrie : Non Renseigné	
15 - Angle mur = 03,5 m	16 - Angle mur = 08,9 m	17 - Angle mur = 02,1 m
Obs(s) repérage de mars 2012	**RAS**	
Commentaire :		

Etat	
Emplact (RV, BAC) :	**Sous BAC**
Manoeuvrable :	**Bon**
Etat O/F :	**Ouvert**
Etat général :	**Bon**
Génie Civil :	**Sans objet**

Localisation

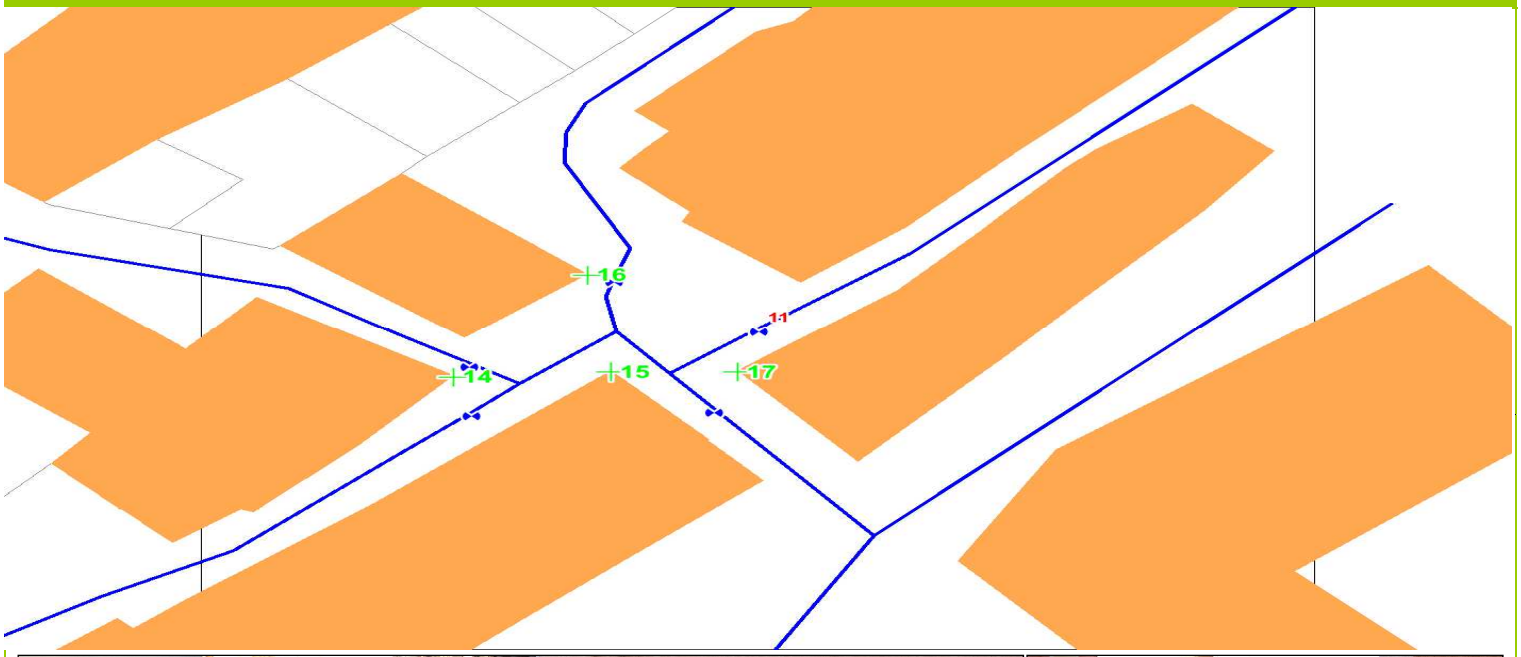





CEREG Territoires
Centre Agora - Bâtiment B - ZI des Paluds
13400 Aubagne

Tel : 04 42 32 32 65
Fax : 04 42 32 32 66
contact@cereg-territoires.com

Type de réseau :	Eau Potable	VA 012
Type d'équipement :	Vanne de Sectionnement	

Positionnement / Description Générale :		
Lieu : CARRIEIRA ROMPE CUOU		
Caractérist. conduite : FG Ø 100	Altimètrie : Non Renseigné	
15 - Angle mur = 03,9 m	16 - Angle mur = 09,5 m	17 - Angle mur = 01,9 m
Obs(s) repérage de mars 2012	**RAS**	
Commentaire :		

Etat	
Emplact (RV, BAC) :	**Sous BAC**
Manoeuvrable :	**Bon**
Etat O/F :	**Ouvert**
Etat général :	**Bon**
Génie Civil :	**Sans objet**

Localisation

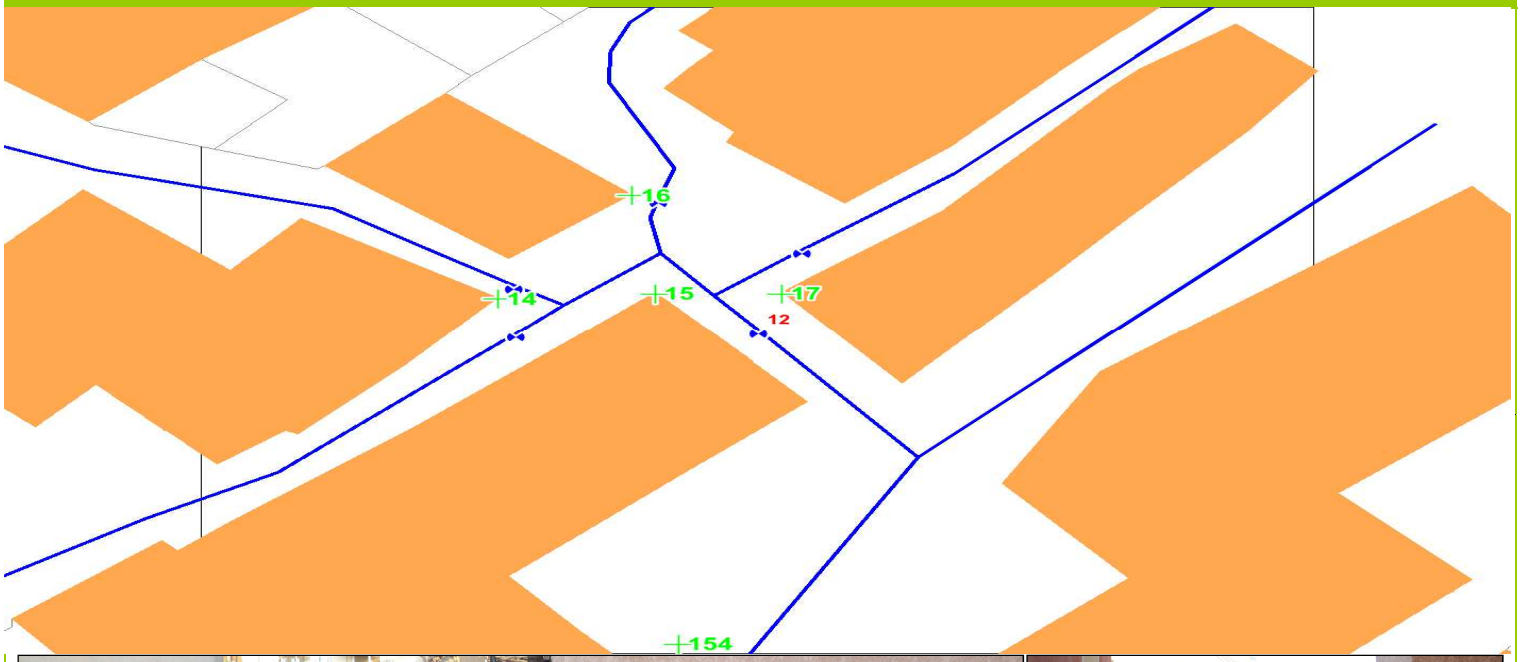





CEREG Territoires
Centre Agora - Bâtiment B - ZI des Paluds
13400 Aubagne

Tel : 04 42 32 32 65
Fax : 04 42 32 32 66
contact@cereg-territoires.com

Type de réseau :	Eau Potable	VA 013
Type d'équipement :	Vanne de Sectionnement	

Positionnement / Description Générale :		
Lieu : RUE PASTEUR		
Caractérist. conduite : FG Ø 60	Altimètrie : Non Renseigné	
18 - Regard de visite = 03,2 m	19 - Angle mur = 04,1 m	20 - Angle mur = 01,6 m
Obs(s) repérage de mars 2012	**RAS**	
Commentaire :		

Etat	
Emplact (RV, BAC) :	**Sous BAC**
Manoeuvrable :	**Bon**
Etat O/F :	**Ouvert**
Etat général :	**Bon**
Génie Civil :	**Sans objet**

Localisation

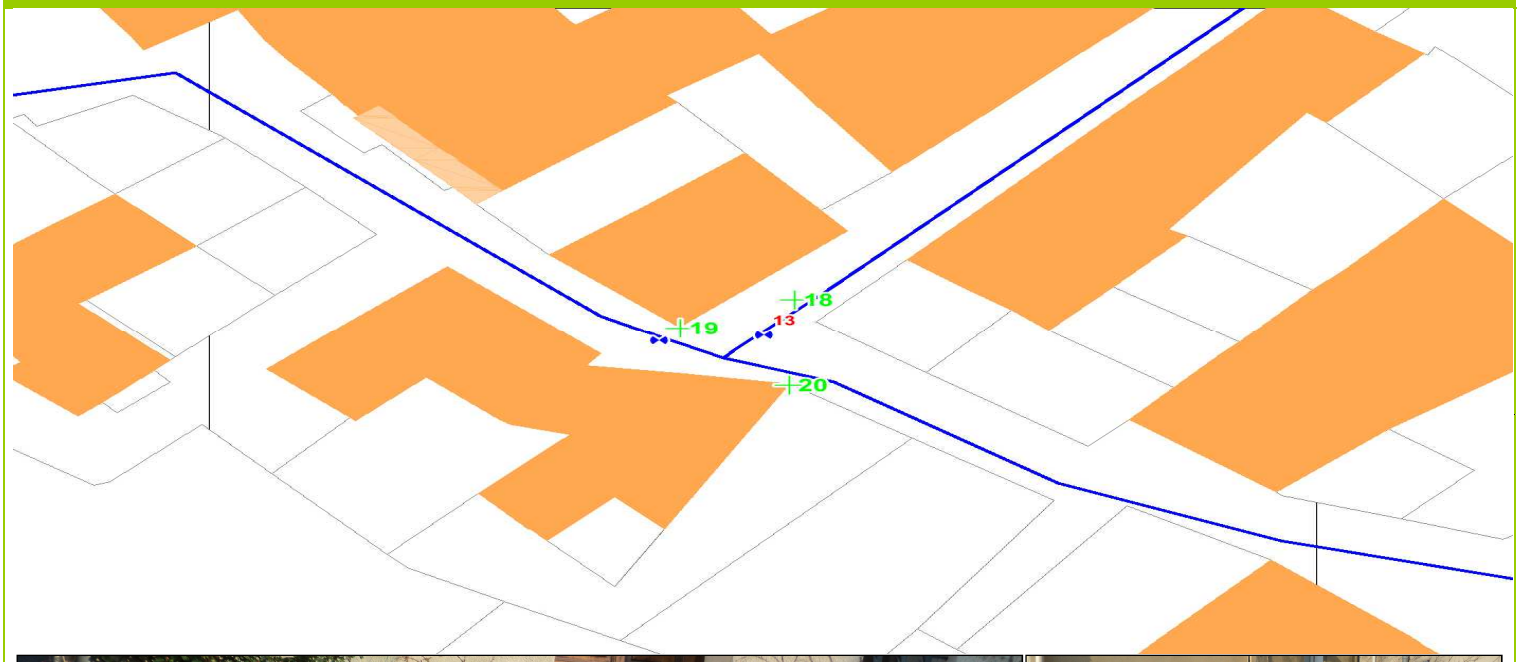





CEREG Territoires
Centre Agora - Bâtiment B - ZI des Paluds
13400 Aubagne

Tel : 04 42 32 32 65
Fax : 04 42 32 32 66
contact@cereg-territoires.com

Type de réseau :	Eau Potable	VA 014
Type d'équipement :	Vanne de Sectionnement	

Positionnement / Description Générale :		
Lieu : RUE PASTEUR		
Caractérist. conduite : FG Ø 100	Altimètrie : Non Renseigné	
18 - Regard de visite = 03,6 m	19 - Angle mur = 02,8 m	20 - Angle mur = 02,6 m
Obs(s) repérage de mars 2012	**RAS**	
Commentaire :		

Etat	
Emplact (RV, BAC) :	**Sous BAC**
Manoeuvrable :	**Bon**
Etat O/F :	**Ouvert**
Etat général :	**Bon**
Génie Civil :	**Sans objet**

Localisation







CEREG Territoires
Centre Agora - Bâtiment B - ZI des Paluds
13400 Aubagne

Tel : 04 42 32 32 65
Fax : 04 42 32 32 66
contact@cereg-territoires.com

Type de réseau :	Eau Potable	VA 015
Type d'équipement :	Vanne de Sectionnement	

Positionnement / Description Générale :		
Lieu : CARRIEIRA DEI CABRO		
Caractérist. conduite : PE Ø 63	Altimètrie : Non Renseigné	
21 - Angle mur = 02,2 m	22 - Angle mur = 02,8 m	23 - Regard de visite = 01,2 m
Obs(s) repérage de mars 2012	**RAS**	
Commentaire :		

Etat	
Emplact (RV, BAC) :	**Sous BAC**
Manoeuvrable :	**Bon**
Etat O/F :	**Ouvert**
Etat général :	**Bon**
Génie Civil :	**Sans objet**

Localisation

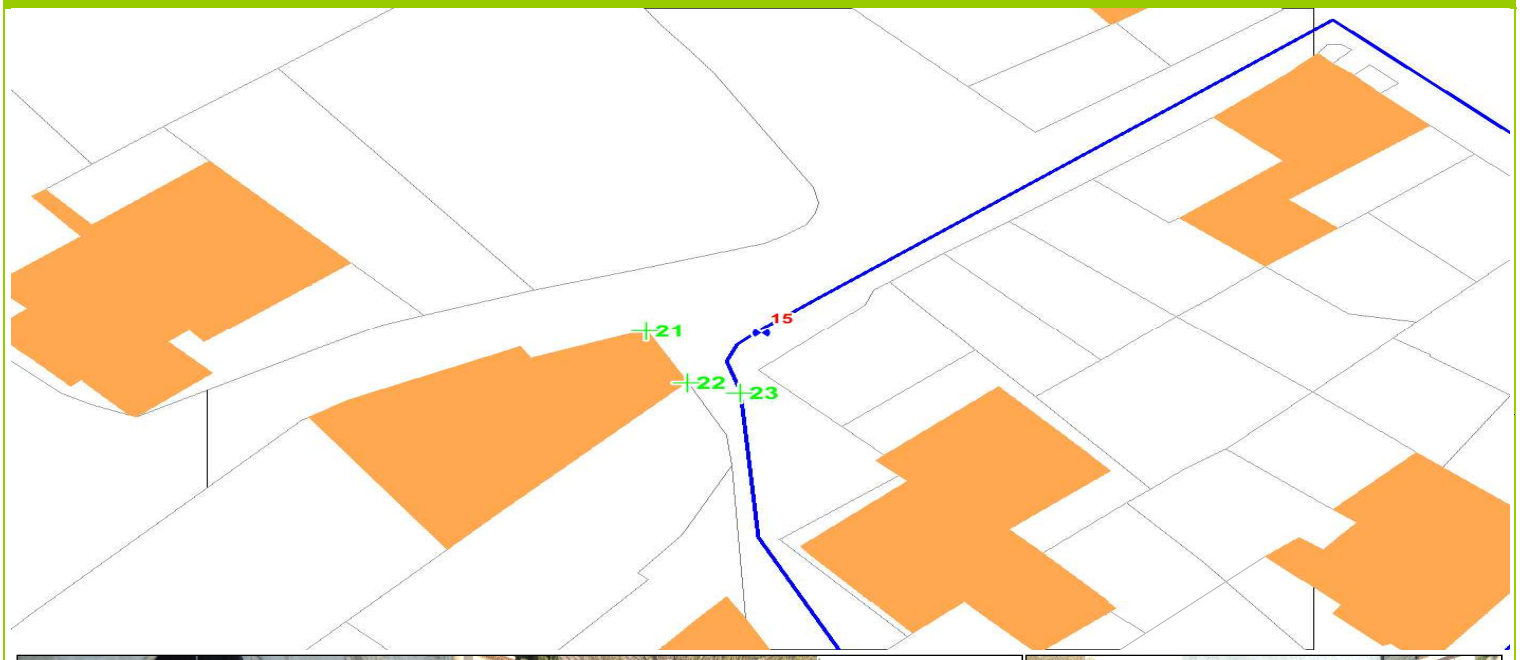





CEREG Territoires
Centre Agora - Bâtiment B - ZI des Paluds
13400 Aubagne

Tel : 04 42 32 32 65
Fax : 04 42 32 32 66
contact@cereg-territoires.com

Type de réseau :	Eau Potable	VA 016
Type d'équipement :	Vanne de Sectionnement	

Positionnement / Description Générale :		
Lieu : RUE DE LA CHAPELLE		
Caractérist. conduite : PE Ø 63	Altimètrie : Non Renseigné	
24 - Angle mur = 04,8 m	25 - Angle mur = 06,4 m	26 - Angle mur = 05,6 m
Obs(s) repérage de mars 2012	**RAS**	
Commentaire :		

Etat	
Emplact (RV, BAC) :	**Sous BAC**
Manoeuvrable :	**Bon**
Etat O/F :	**Fermé**
Etat général :	**Bon**
Génie Civil :	**Sans objet**

Localisation







CEREG Territoires
Centre Agora - Bâtiment B - ZI des Paluds
13400 Aubagne

Tel : 04 42 32 32 65
Fax : 04 42 32 32 66
contact@cereg-territoires.com

Type de réseau :	Eau Potable	VA 017
Type d'équipement :	Vanne de Sectionnement	

Positionnement / Description Générale :		
Lieu : RUE GENERAL DE GAULLE		
Caractérist. conduite : PE Ø 110	Altimètrie : Non Renseigné	
27 - Angle mur = 03,1 m	28 - Regard de visite = 01,9 m	29 - Regard de visite = 02,8 m
Obs(s) repérage de mars 2012	**RAS**	
Commentaire :		

Etat	
Emplact (RV, BAC) :	**Sous BAC**
Manoeuvrable :	**Bon**
Etat O/F :	**Ouvert**
Etat général :	**Bon**
Génie Civil :	**Sans objet**

Localisation

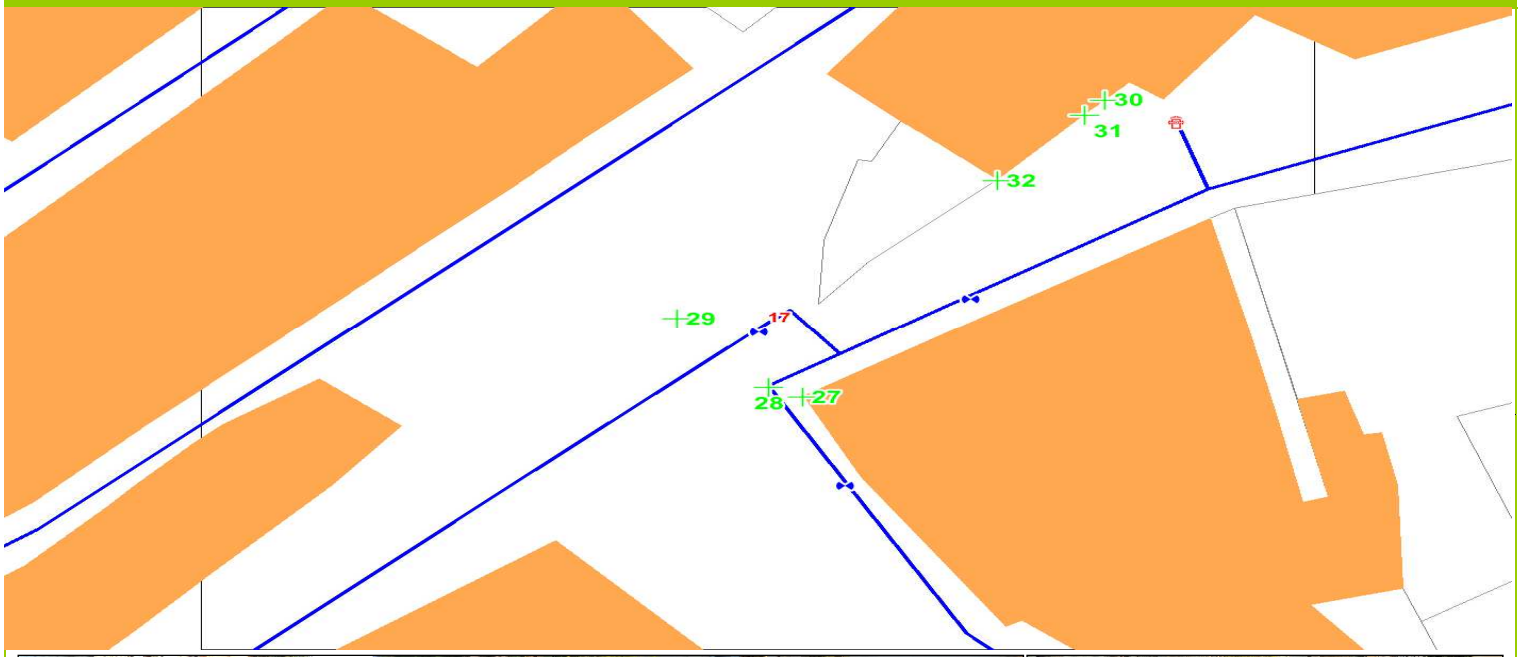





CEREG Territoires
Centre Agora - Bâtiment B - ZI des Paluds
13400 Aubagne

Tel : 04 42 32 32 65
Fax : 04 42 32 32 66
contact@cereg-territoires.com

Type de réseau :	Eau Potable	VA 018
Type d'équipement :	Vanne de Sectionnement	

Positionnement / Description Générale :			Etat	
Lieu : RUE GENERAL DE GAULLE			Emplact (RV, BAC) :	Sous BAC
Caractérist. conduite : PE Ø 110	Altimètrie : Non Renseigné		Manoeuvrable :	Bon
27 - Angle mur = 02,7 m	28 - Regard de visite = 01,6 m	29 - Regard de visite = 03,3 m	Etat O/F :	Ouvert
Obs(s) repérage de mars 2012	RAS		Etat général :	Bon
Commentaire :			Génie Civil :	Sans objet

Localisation

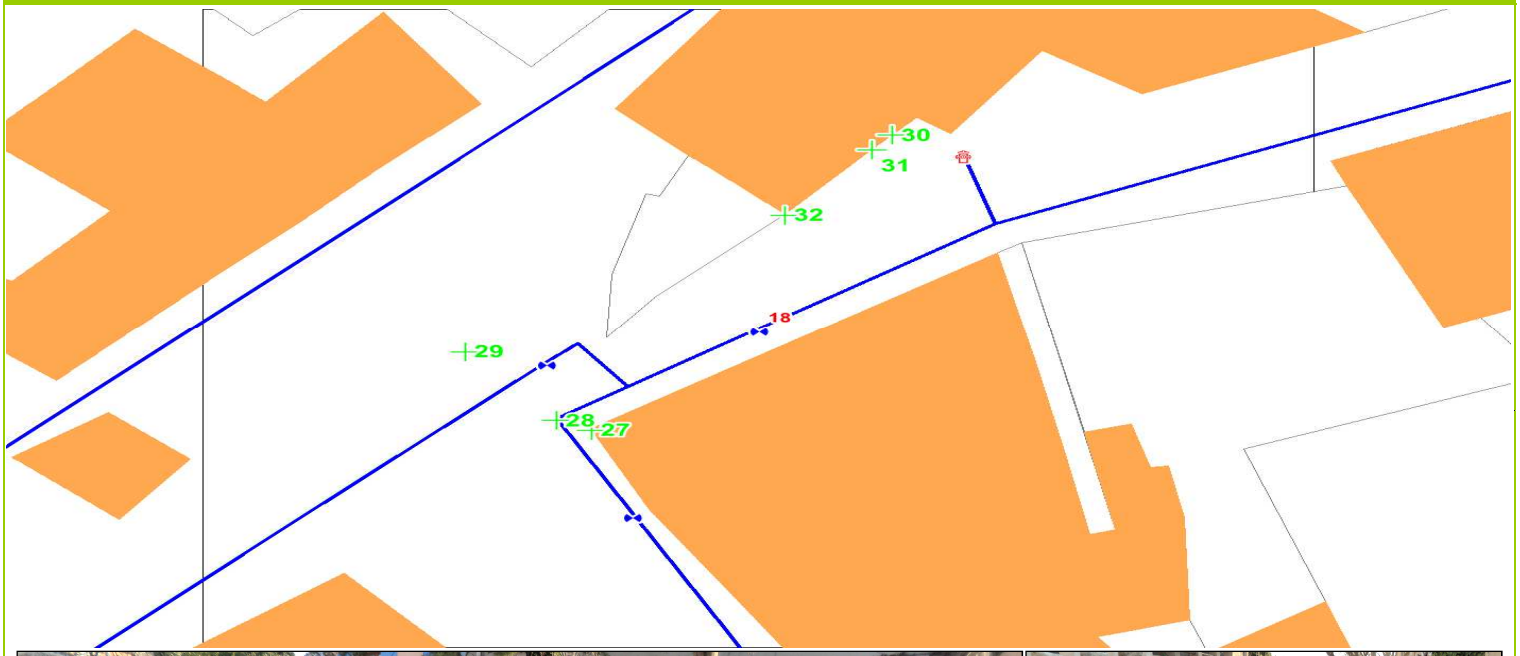





CEREG Territoires
Centre Agora - Bâtiment B - ZI des Paluds
13400 Aubagne

Tel : 04 42 32 32 65
Fax : 04 42 32 32 66
contact@cereg-territoires.com

Type de réseau :	Eau Potable	VA 019
Type d'équipement :	Vanne de Sectionnement	

Positionnement / Description Générale :		
Lieu : RUE DU VIEUX MOULIN		
Caractérist. conduite : PE Ø 110	Altimètrie : Non Renseigné	
27 - Angle mur = 06,8 m	28 - Regard de visite = 07,3 m	29 - Regard de visite = 11,3 m
Obs(s) repérage de mars 2012	**RAS**	
Commentaire :		

Etat	
Emplact (RV, BAC) :	**Sous BAC**
Manoeuvrable :	**Bon**
Etat O/F :	**Ouvert**
Etat général :	**Bon**
Génie Civil :	**Sans objet**

Localisation

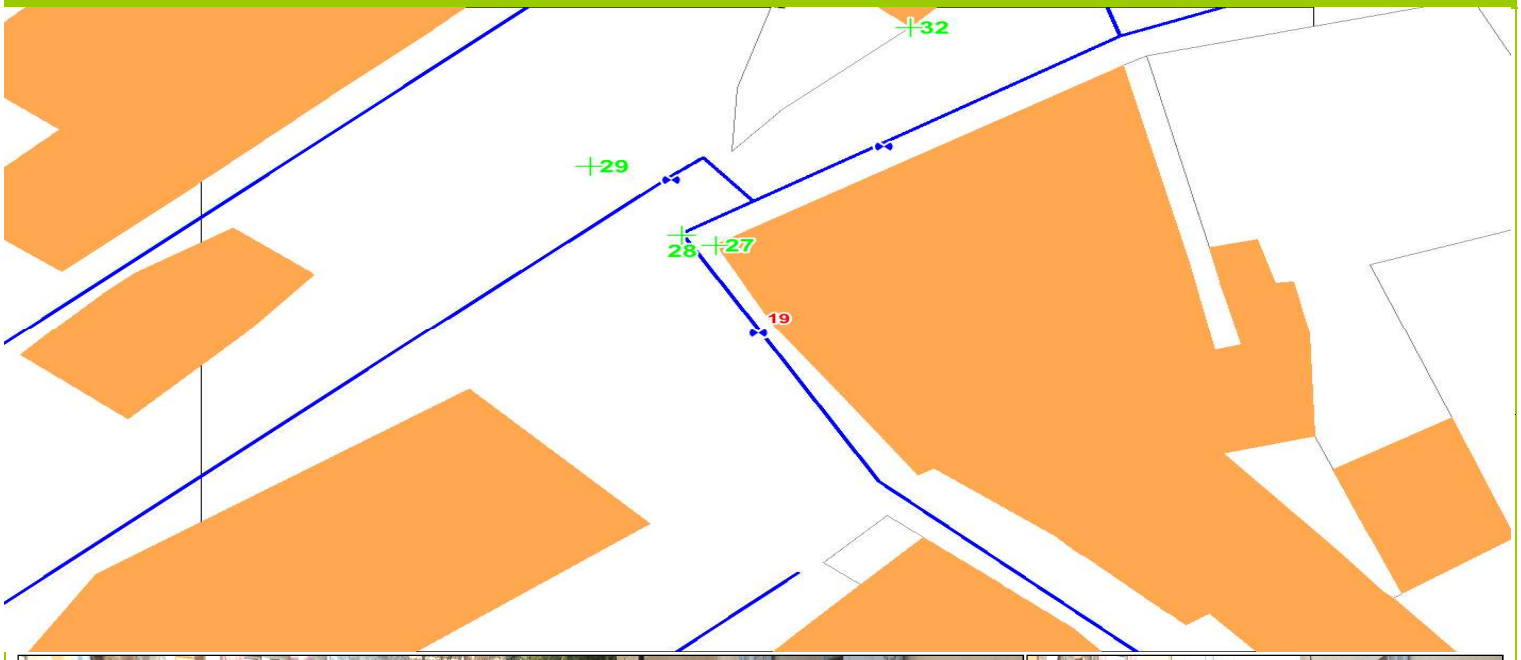





CEREG Territoires
Centre Agora - Bâtiment B - ZI des Paluds
13400 Aubagne

Tel : 04 42 32 32 65
Fax : 04 42 32 32 66
contact@cereg-territoires.com

Type de réseau :	Eau Potable	PI 020
Type d'équipement :	Poteau Incendie	

Positionnement / Description Générale :		
Lieu : RUE GENERAL DE GAULLE		
Caractérist. conduite : PE Ø 110	Altimètrie : Non Renseigné	
30 - Angle mur porte = 02,1 m	31 - Angle mur porte = 02,4 m	32 - Angle mur = 07,3 m
Obs(s) repérage de mars 2012	**RAS**	
Commentaire :		

Etat	
Emplact (RV, BAC) :	**Sans objet**
Manoeuvrable :	**Bon**
Etat O/F :	**Ouvert**
Etat général :	**Bon**
Génie Civil :	**Sans objet**

Localisation

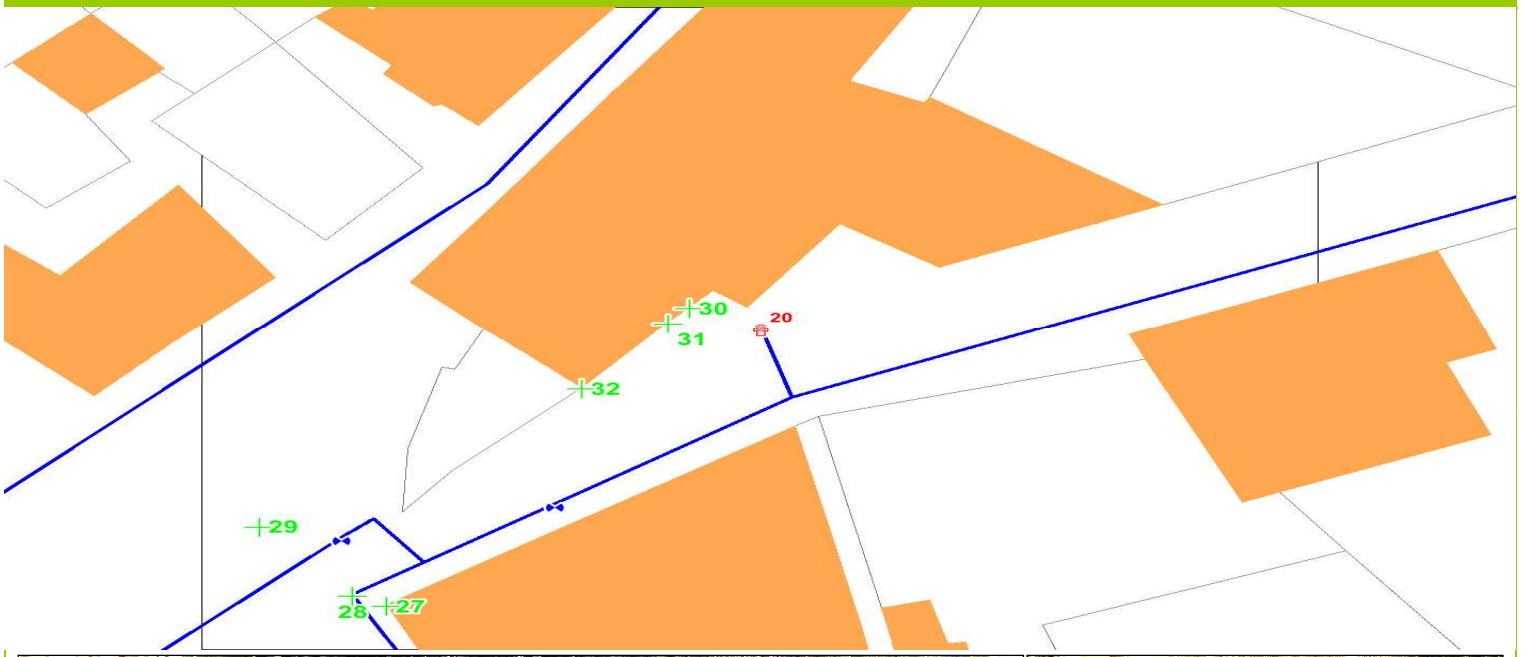







CEREG Territoires
Centre Agora - Bâtiment B - ZI des Paluds
13400 Aubagne

Tel : 04 42 32 32 65
Fax : 04 42 32 32 66
contact@cereg-territoires.com

Type de réseau :	Eau Potable	VA 021
Type d'équipement :	Vanne de Sectionnement	

Positionnement / Description Générale :		
Lieu : TRAVERSE JEAN GIONO		
Caractérist. conduite : FG Ø 60	Altimètrie : Non Renseigné	
33 - Angle mur = 02,4 m	34 - Angle mur = 05,1 m	35 - Regard de visite = 03,2 m
Obs(s) repérage de mars 2012	**RAS**	
Commentaire :		

Etat	
Emplact (RV, BAC) :	**Sous BAC**
Manoeuvrable :	**Bon**
Etat O/F :	**Ouvert**
Etat général :	**Bon**
Génie Civil :	**Sans objet**

Localisation







CEREG Territoires
Centre Agora - Bâtiment B - ZI des Paluds
13400 Aubagne

Tel : 04 42 32 32 65
Fax : 04 42 32 32 66
contact@cereg-territoires.com

Type de réseau : Eau Potable Type d'équipement : Vanne de Sectionnement	VA 022

Positionnement / Description Générale :		
Lieu : RUE DE PROVENCE		
Caractérist. conduite : FG Ø 100	Altimètrie : Non Renseigné	
36 - Regard de visite = 02,9 m	37 - Angle mur porte = 04,0 m	38 - Angle mur porte = 04,8 m
Obs(s) repérage de mars 2012	**RAS**	
Commentaire :		

Etat	
Emplact (RV, BAC) :	**Sous BAC**
Manoeuvrable :	**Bon**
Etat O/F :	**Ouvert**
Etat général :	**Bon**
Génie Civil :	**Sans objet**

Localisation







CEREG Territoires
Centre Agora - Bâtiment B - ZI des Paluds
13400 Aubagne

Tel : 04 42 32 32 65
Fax : 04 42 32 32 66
contact@cereg-territoires.com

Type de réseau :	Eau Potable	VA 023
Type d'équipement :	Vanne de Sectionnement	

Positionnement / Description Générale :		
Lieu : RUE DE PROVENCE		
Caractérist. conduite : FG Ø 100	Altimètrie : Non Renseigné	
36 - Regard de visite = 02,2 m	37 - Angle mur porte = 03,6 m	38 - Angle mur porte = 04,4 m
Obs(s) repérage de mars 2012	**RAS**	
Commentaire :		

Etat	
Emplact (RV, BAC) :	**Sous BAC**
Manoeuvrable :	**Bon**
Etat O/F :	**Ouvert**
Etat général :	**Bon**
Génie Civil :	**Sans objet**

Localisation

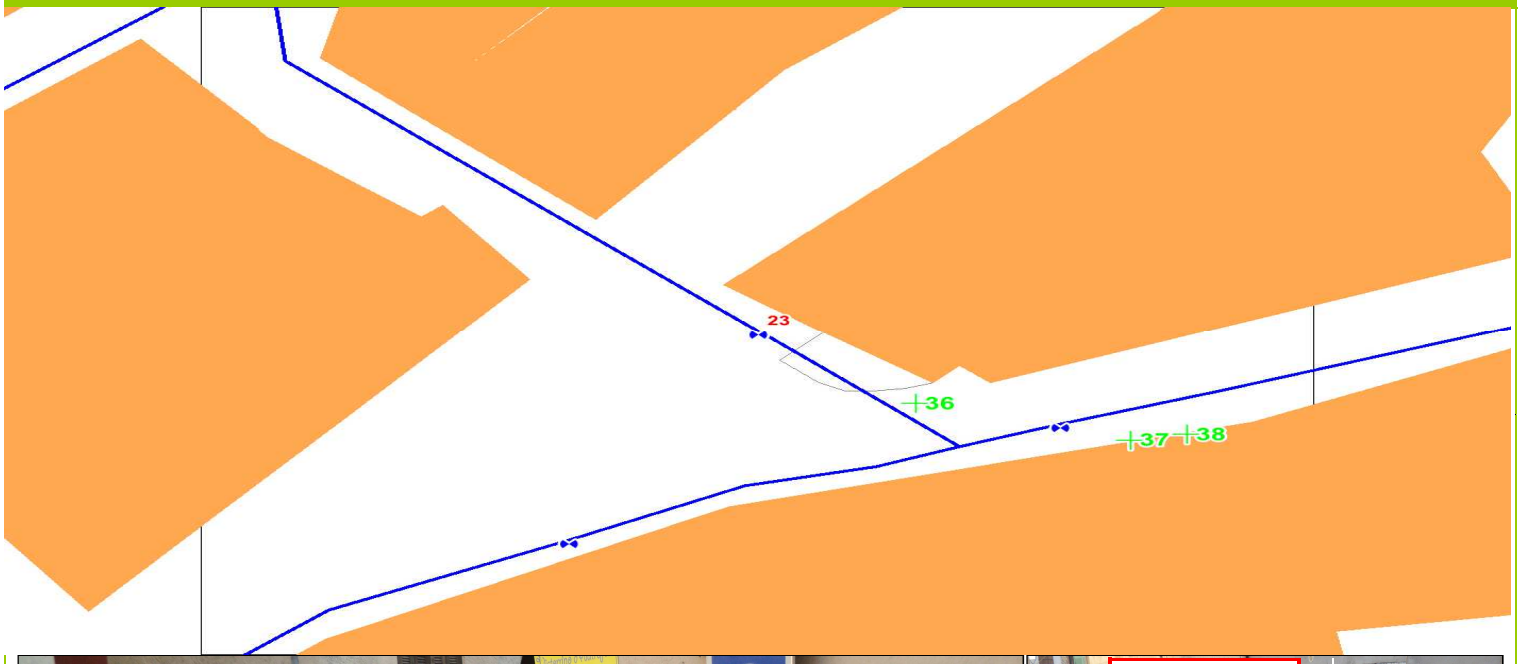





CEREG Territoires
Centre Agora - Bâtiment B - ZI des Paluds
13400 Aubagne

Tel : 04 42 32 32 65
Fax : 04 42 32 32 66
contact@cereg-territoires.com

Type de réseau :	Eau Potable	VA 024
Type d'équipement :	Vanne de Sectionnement	

Positionnement / Description Générale :		
Lieu : RUE DE PROVENCE		
Caractérist. conduite : FG Ø 100	Altimètrie : Non Renseigné	
36 - Regard de visite = 02,1 m	37 - Angle mur porte = 03,2 m	38 - Angle mur porte = 04,0 m
Obs(s) repérage de mars 2012	**RAS**	
Commentaire :		

Etat	
Emplact (RV, BAC) :	**Sous BAC**
Manoeuvrable :	**Bon**
Etat O/F :	**Ouvert**
Etat général :	**Bon**
Génie Civil :	**Sans objet**

Localisation

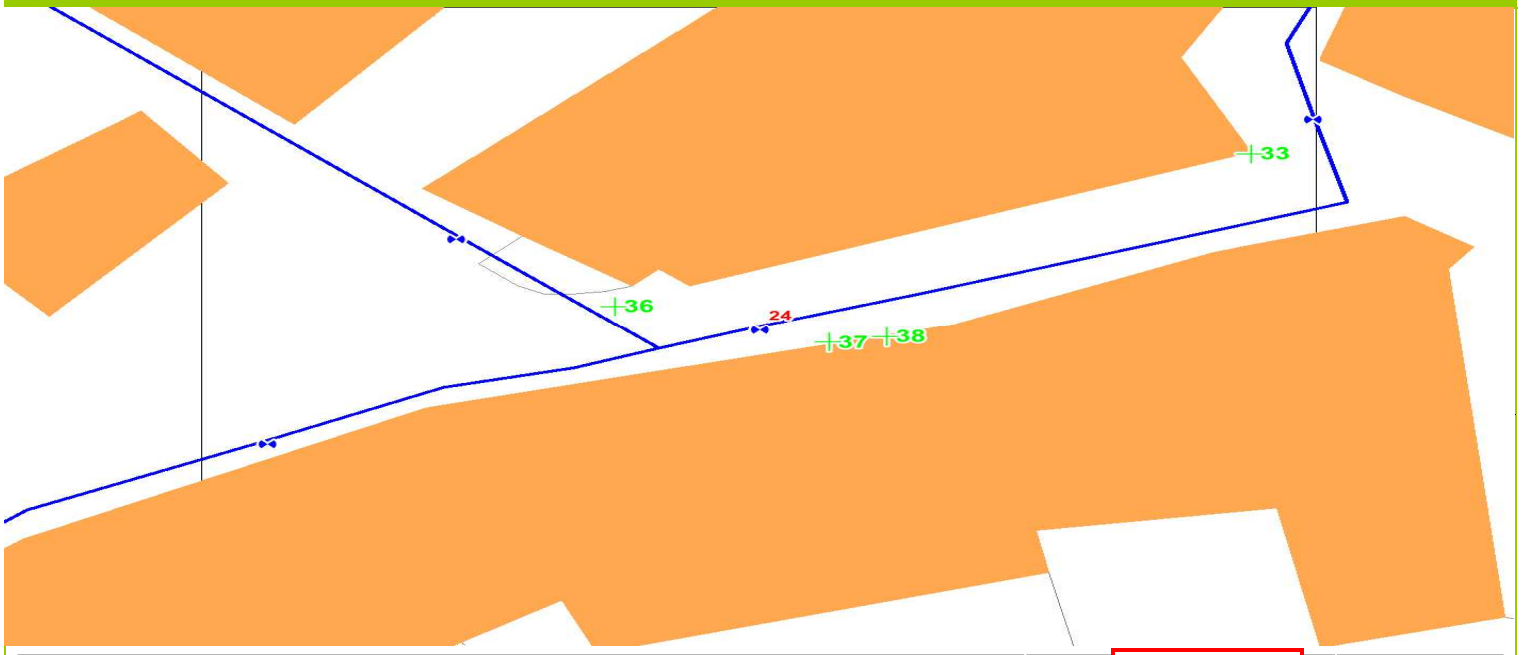





CEREG Territoires
Centre Agora - Bâtiment B - ZI des Paluds
13400 Aubagne

Tel : 04 42 32 32 65
Fax : 04 42 32 32 66
contact@cereg-territoires.com

Type de réseau :	Eau Potable	VA 025
Type d'équipement :	Vanne de Sectionnement	

Positionnement / Description Générale :		
Lieu : RUE DU VIEUX MOULIN		
Caractérist. conduite : FG Ø 60	Altimètrie : Non Renseigné	
39 - Angle mur = 03,5 m	40 - Angle mur = 03,7 m	41 - Regard de visite = 01,5 m
Obs(s) repérage de mars 2012	**RAS**	
Commentaire :		

Etat	
Emplact (RV, BAC) :	**Sous BAC**
Manoeuvrable :	**Bon**
Etat O/F :	**Ouvert**
Etat général :	**Bon**
Génie Civil :	**Sans objet**

Localisation

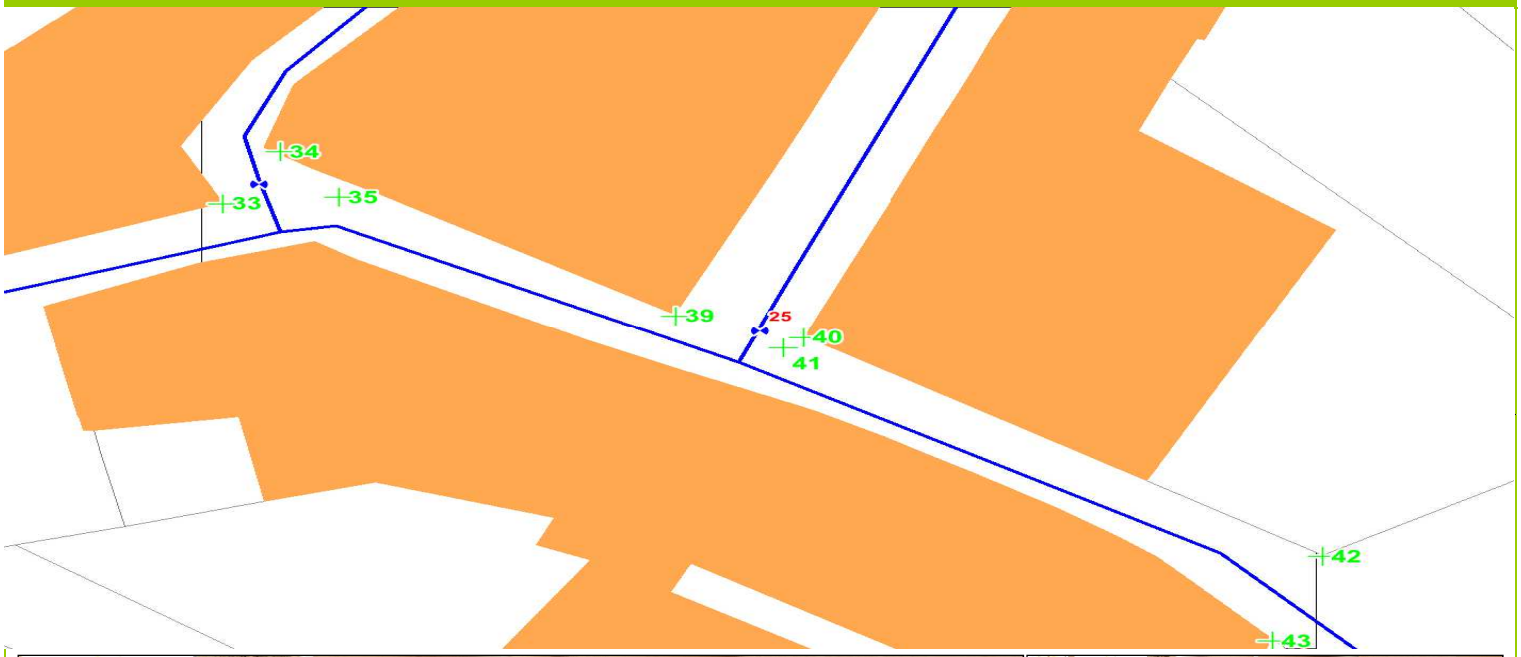





CEREG Territoires
Centre Agora - Bâtiment B - ZI des Paluds
13400 Aubagne

Tel : 04 42 32 32 65
Fax : 04 42 32 32 66
contact@cereg-territoires.com

Type de réseau :	Eau Potable	VA 026
Type d'équipement :	Vanne de Sectionnement	

Positionnement / Description Générale :		
Lieu : RUE DE PROVENCE		
Caractérist. conduite : PE Ø 63	Altimètrie : Non Renseigné	
42 - Angle mur portail = 03,7 m	43 - Angle mur = 03,2 m	44 - Angle mur = 06,3 m
Obs(s) repérage de mars 2012	**RAS**	
Commentaire :		

Etat	
Emplact (RV, BAC) :	**Sous BAC**
Manoeuvrable :	**Bon**
Etat O/F :	**Ouvert**
Etat général :	**Bon**
Génie Civil :	**Sans objet**

Localisation

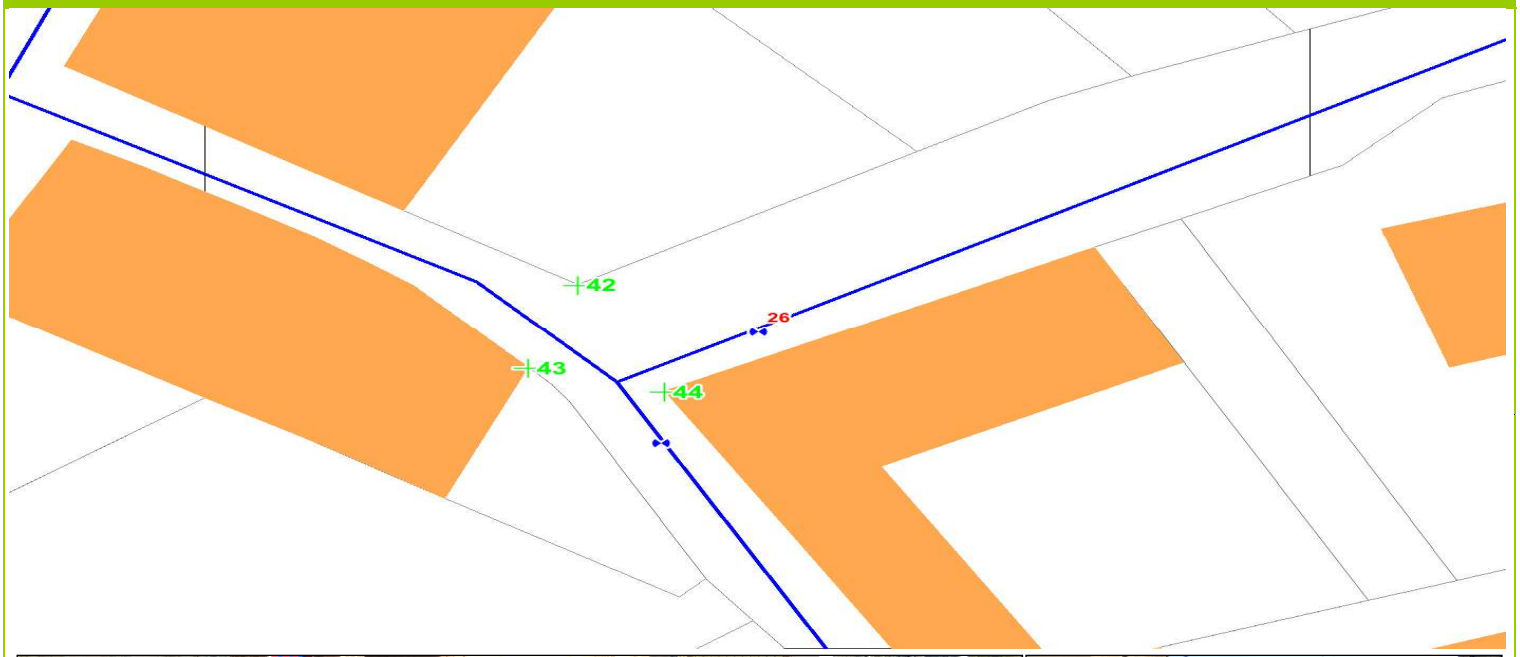





CEREG Territoires
Centre Agora - Bâtiment B - ZI des Paluds
13400 Aubagne

Tel : 04 42 32 32 65
Fax : 04 42 32 32 66
contact@cereg-territoires.com

Type de réseau :	Eau Potable	VA 027
Type d'équipement :	Vanne de Sectionnement	

Positionnement / Description Générale :		
Lieu : RUE DE PROVENCE		
Caractérist. conduite : PVC Ø 90	Altimètrie : Non Renseigné	
42 - Angle mur portail = 07,2 m	43 - Angle mur = 02,6 m	44 - Angle mur = 03,6 m
Obs(s) repérage de mars 2012	**RAS**	
Commentaire :		

Etat	
Emplact (RV, BAC) :	**Sous BAC**
Manoeuvrable :	**Bon**
Etat O/F :	**Ouvert**
Etat général :	**Bon**
Génie Civil :	**Sans objet**

Localisation

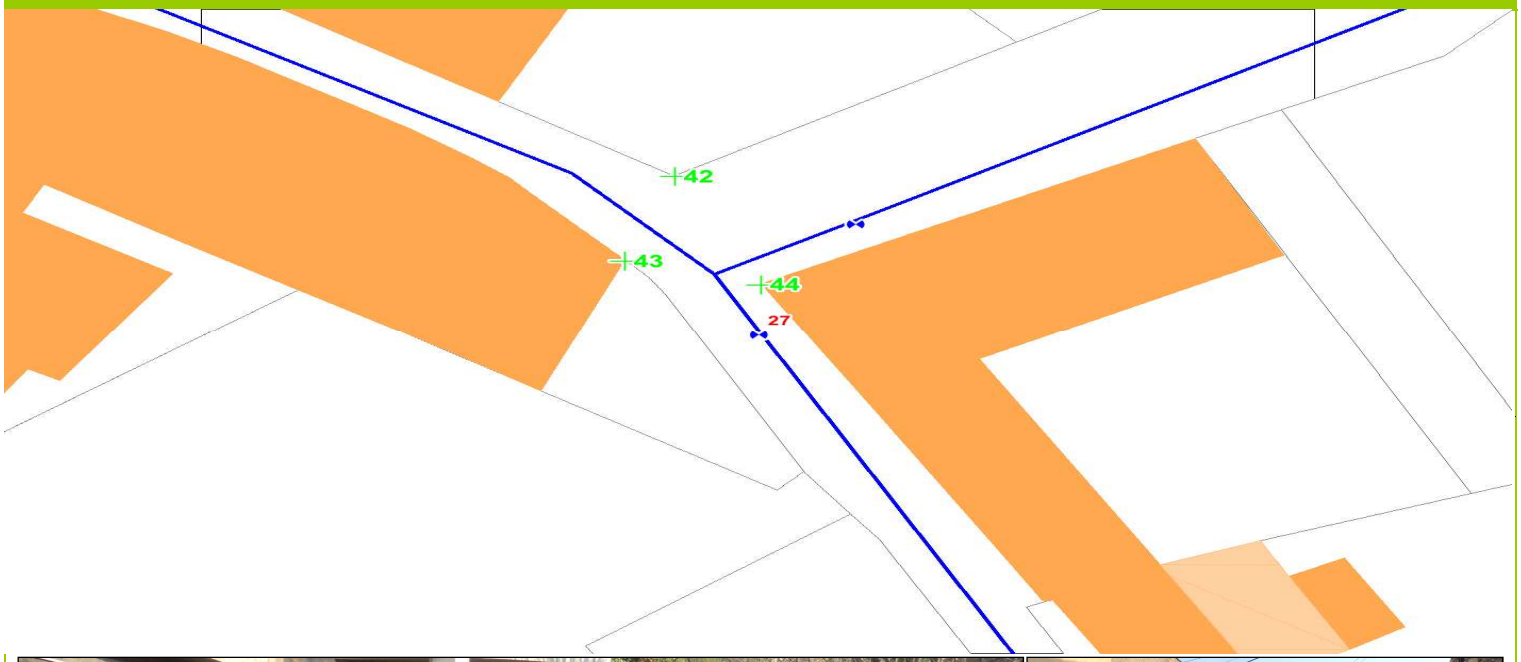





CEREG Territoires
Centre Agora - Bâtiment B - ZI des Paluds
13400 Aubagne

Tel : 04 42 32 32 65
Fax : 04 42 32 32 66
contact@cereg-territoires.com

Type de réseau :	Eau Potable	VA 028
Type d'équipement :	Vanne de Sectionnement	

Positionnement / Description Générale :		
Lieu : RUE NOTRE DAME		
Caractérist. conduite : FG Ø 125	Altimètrie : Non Renseigné	
45 - Candelabre = 20,4 m	46 - Poteau elec bois = 18,1 m	47 - Angle mur = 15,2 m
Obs(s) repérage de mars 2012	**RAS**	
Commentaire :		

Etat	
Emplact (RV, BAC) :	**En Regard**
Manoeuvrable :	**Bon**
Etat O/F :	**Ouvert**
Etat général :	**Bon**
Génie Civil :	**Sans objet**

Localisation

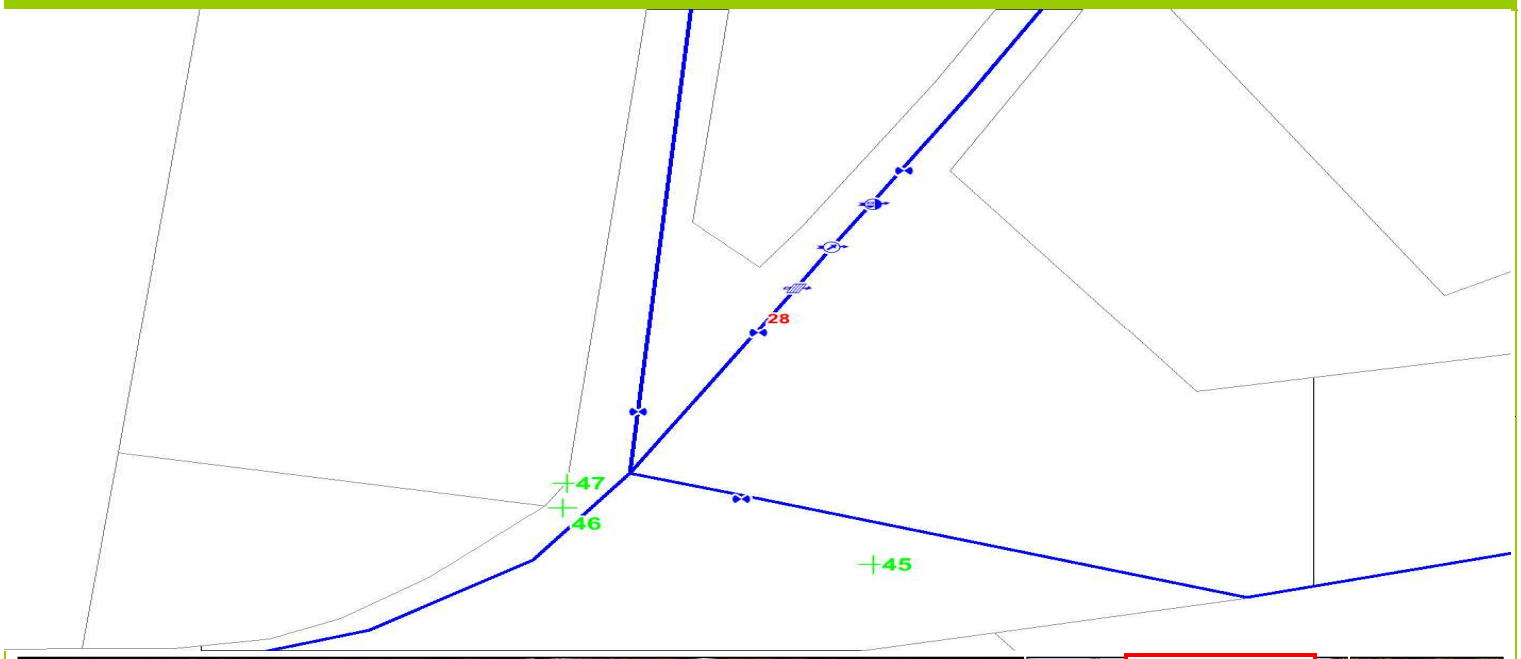





CEREG Territoires
Centre Agora - Bâtiment B - ZI des Paluds
13400 Aubagne

Tel : 04 42 32 32 65
Fax : 04 42 32 32 66
contact@cereg-territoires.com

Type de réseau :	Eau Potable	FR 029
Type d'équipement :	Filtre à cassette	

Positionnement / Description Générale :		
Lieu : RUE NOTRE DAME		
Caractérist. conduite : FG Ø 125	Altimètrie : Non Renseigné	
45 - Candelabre = 20,4 m	46 - Poteau elec bois = 18,1 m	47 - Angle mur = 15,2 m
Obs(s) repérage de mars 2012	**RAS**	
Commentaire :		

Etat	
Emplact (RV, BAC) :	**En Regard**
Manoeuvrable :	**Bon**
Etat O/F :	**Ouvert**
Etat général :	**Bon**
Génie Civil :	**Sans objet**

Localisation

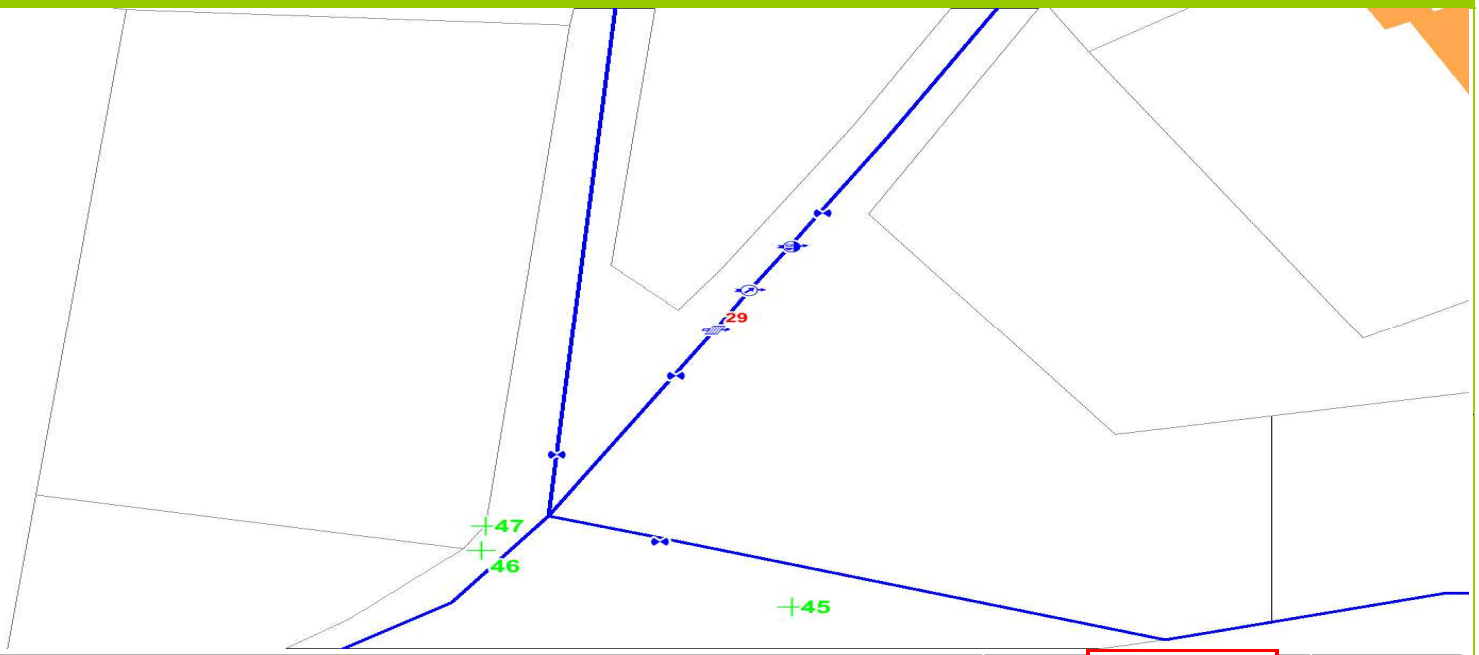





CEREG Territoires
Centre Agora - Bâtiment B - ZI des Paluds
13400 Aubagne

Tel : 04 42 32 32 65
Fax : 04 42 32 32 66
contact@cereg-territoires.com

Type de réseau :	Eau Potable	CO 030
Type d'équipement :	Compteur à ailettes	

Positionnement / Description Générale :			Etat	
Lieu : RUE NOTRE DAME			Emplact (RV, BAC) :	En Regard
Caractérist. conduite : FG Ø 125	Altimètrie : Non Renseigné		Manoeuvrable :	Bon
45 - Candelabre = 20,4 m	46 - Poteau elec bois = 18,1 m	47 - Angle mur = 15,2 m	Etat O/F :	Ouvert
Obs(s) repérage de mars 2012	COMPTEUR ABB		Etat général :	Bon
Commentaire :			Génie Civil :	Sans objet

Localisation

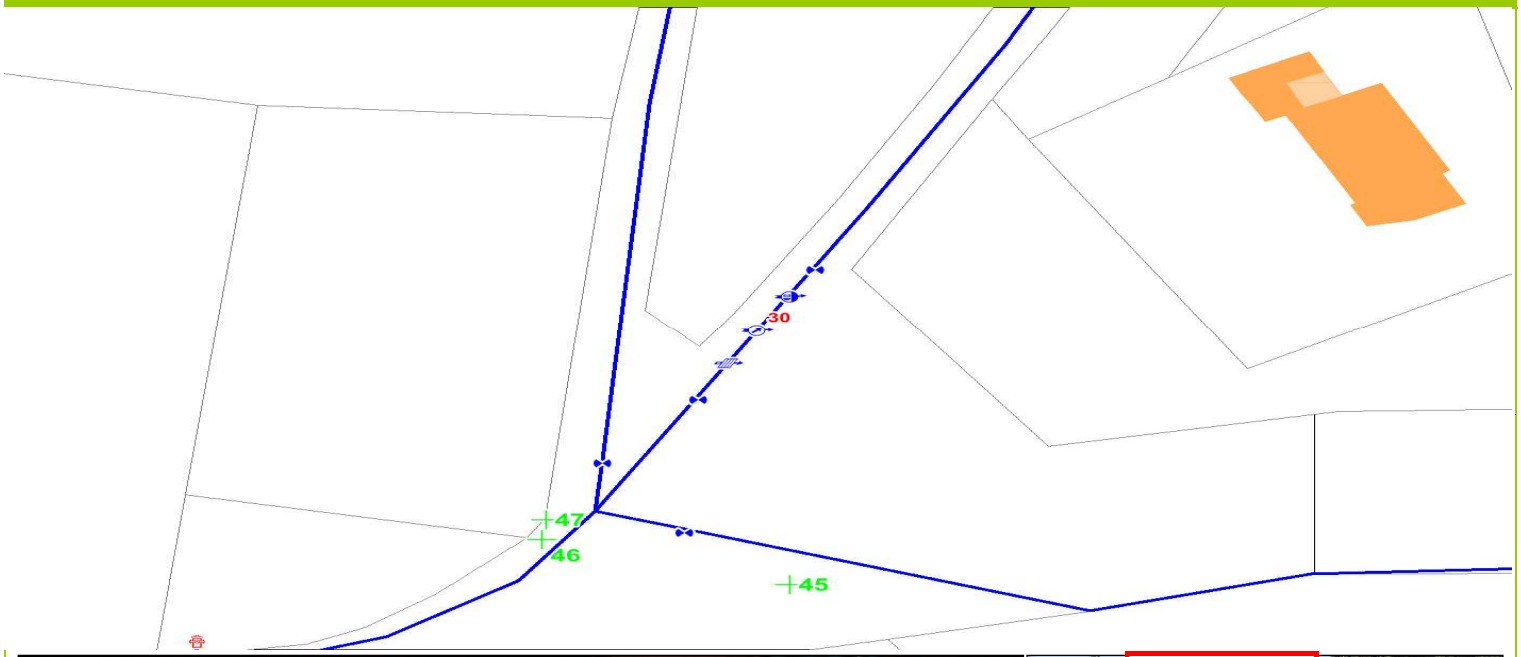





CEREG Territoires
Centre Agora - Bâtiment B - ZI des Paluds
13400 Aubagne

Tel : 04 42 32 32 65
Fax : 04 42 32 32 66
contact@cereg-territoires.com

Type de réseau :	Eau Potable	RP 031
Type d'équipement :	Réducteur de Pression	

Positionnement / Description Générale :		
Lieu : RUE NOTRE DAME		
Caractérist. conduite : FG Ø 125	Altimètrie : Non Renseigné	
45 - Candelabre = 20,4 m	46 - Poteau elec bois = 18,1 m	47 - Angle mur = 15,2 m
Obs(s) repérage de mars 2012	**RAS**	
Commentaire :		

Etat	
Emplact (RV, BAC) :	**En Regard**
Manoeuvrable :	**Bon**
Etat O/F :	**Ouvert**
Etat général :	**Bon**
Génie Civil :	**Sans objet**

Localisation

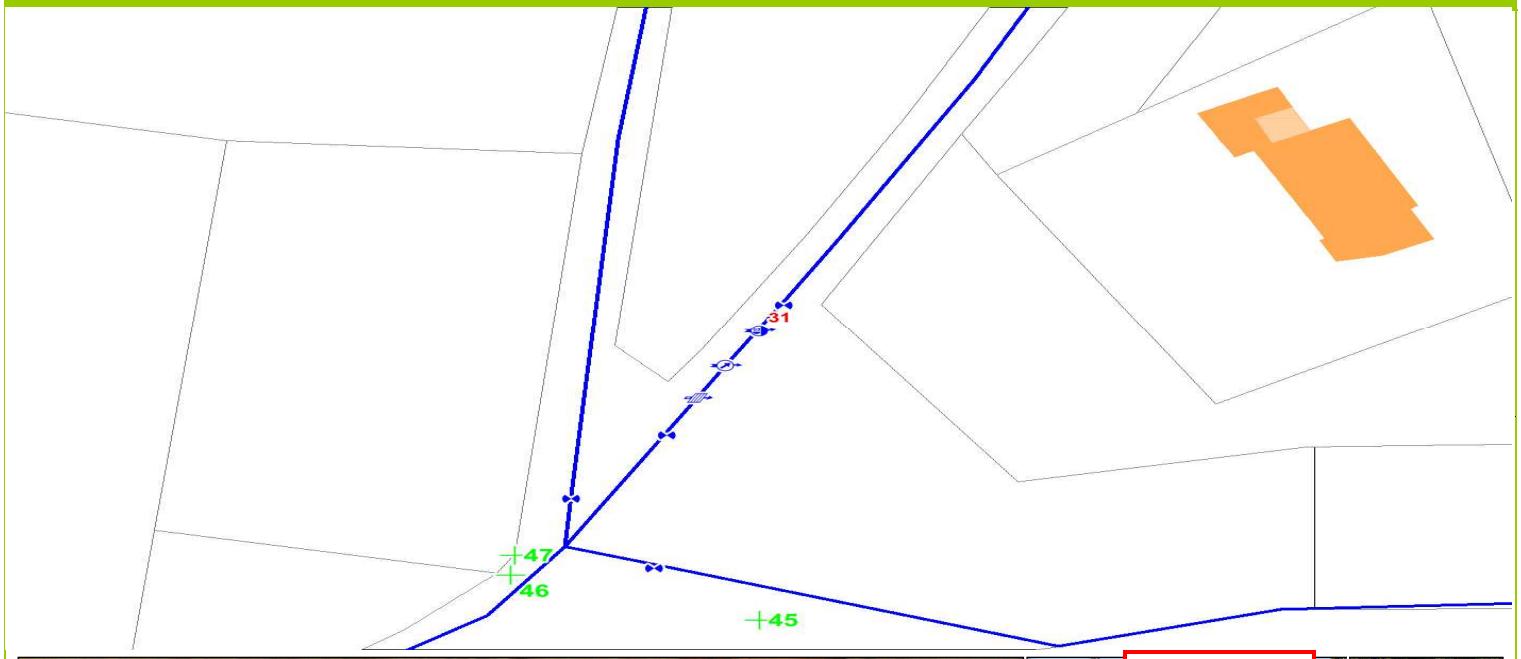





CEREG Territoires
Centre Agora - Bâtiment B - ZI des Paluds
13400 Aubagne

Tel : 04 42 32 32 65
Fax : 04 42 32 32 66
contact@cereg-territoires.com

Type de réseau :	Eau Potable	VA 032
Type d'équipement :	Vanne de Sectionnement	

Positionnement / Description Générale :		
Lieu : RUE NOTRE DAME		
Caractérist. conduite : FG Ø 125	Altimètrie : Non Renseigné	
45 - Candelabre = 20,4 m	46 - Poteau elec bois = 18,1 m	47 - Angle mur = 15,2 m
Obs(s) repérage de avril 2012	**RAS**	
Commentaire :		

Etat	
Emplact (RV, BAC) :	**En Regard**
Manoeuvrable :	**Bon**
Etat O/F :	**Ouvert**
Etat général :	**Bon**
Génie Civil :	**Sans objet**

Localisation

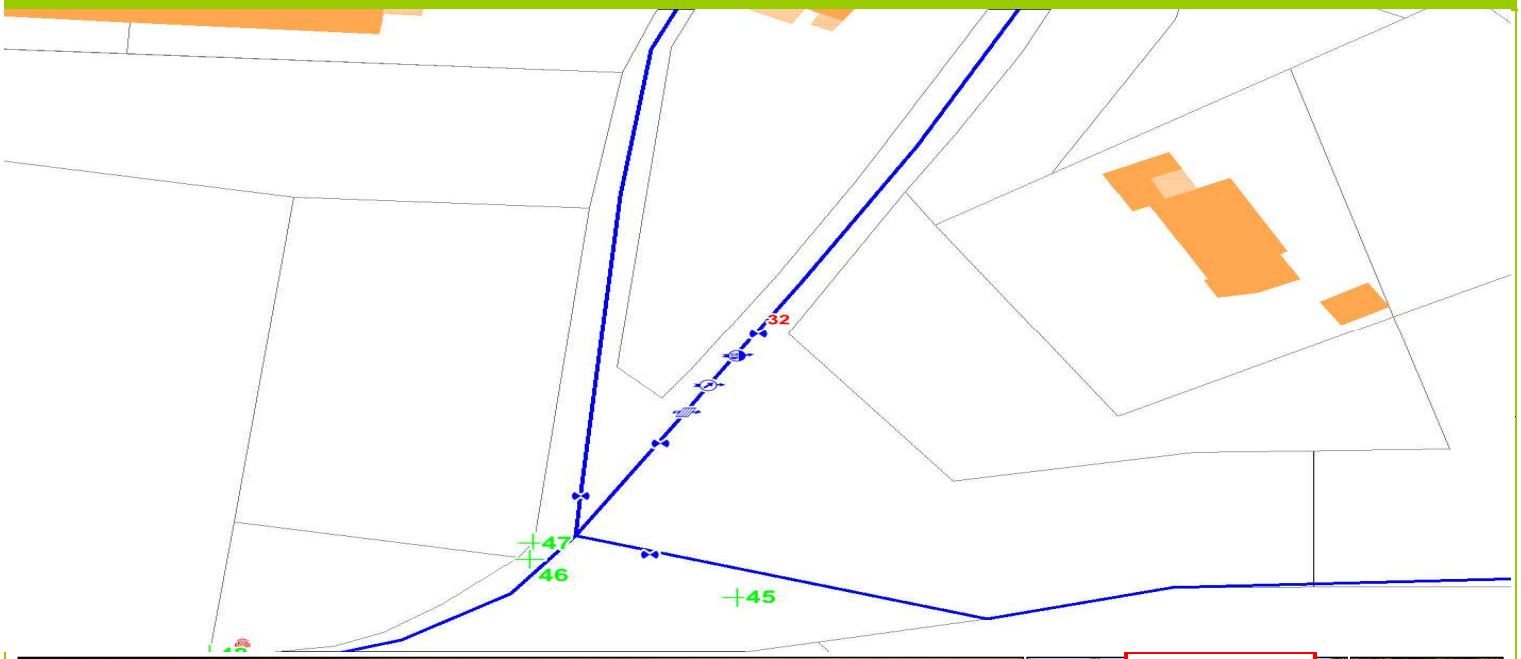





CEREG Territoires
Centre Agora - Bâtiment B - ZI des Paluds
13400 Aubagne

Tel : 04 42 32 32 65
Fax : 04 42 32 32 66
contact@cereg-territoires.com

Type de réseau :	Eau Potable	VA 033
Type d'équipement :	Vanne de Sectionnement	

Positionnement / Description Générale :		
Lieu : RUE NOTRE DAME		
Caractérist. conduite : FG Ø 125	Altimètrie : Non Renseigné	
45 - Candelabre = 12,9 m	46 - Poteau elec bois = 09,7 m	47 - Angle mur = 07,0 m
Obs(s) repérage de avril 2012	**RAS**	
Commentaire :		

Etat	
Emplact (RV, BAC) :	**Sous BAC**
Manoeuvrable :	**Bon**
Etat O/F :	**Ouvert**
Etat général :	**Bon**
Génie Civil :	**Sans objet**

Localisation

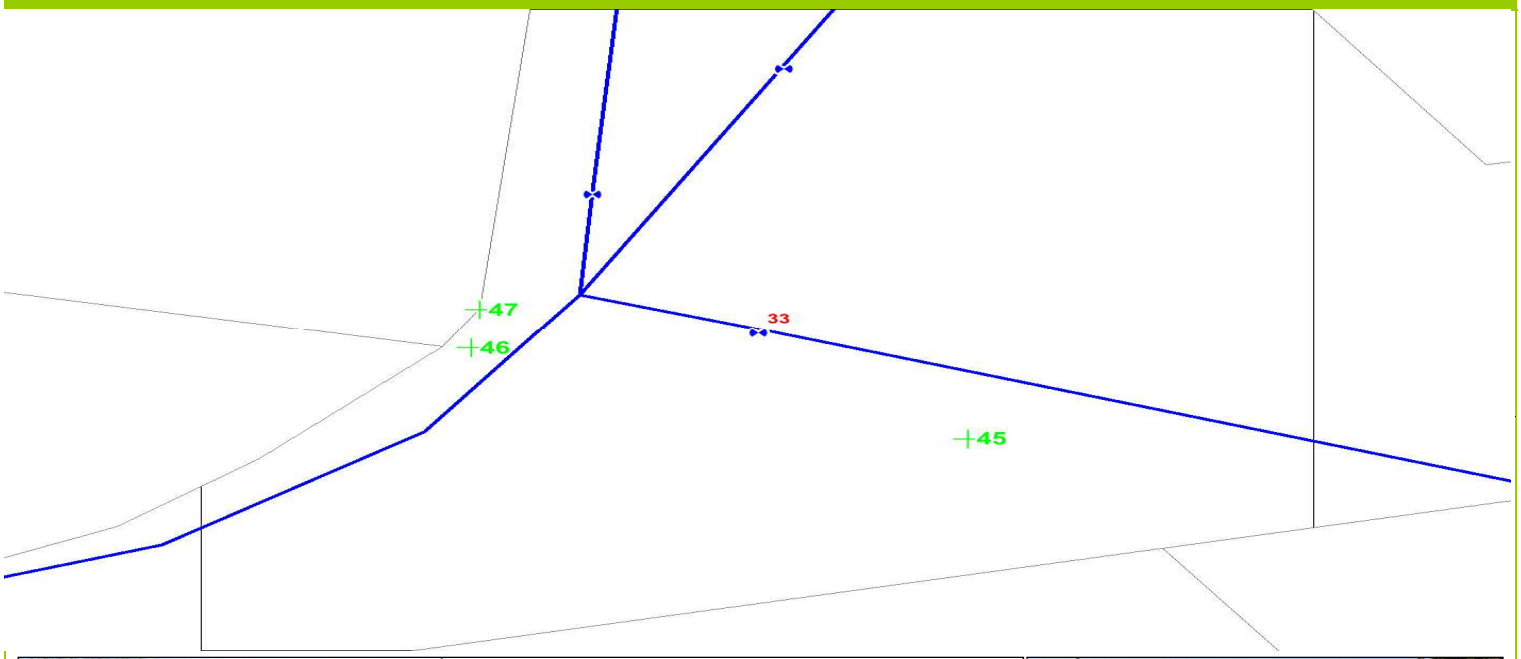



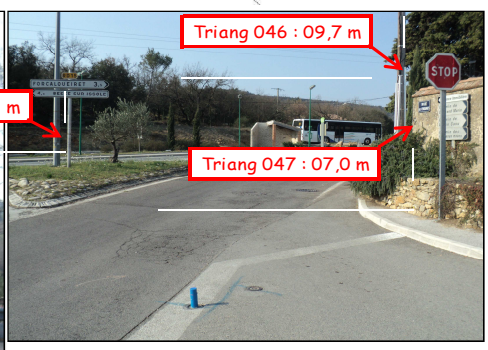

CEREG Territoires
Centre Agora - Bâtiment B - ZI des Paluds
13400 Aubagne

Tel : 04 42 32 32 65
Fax : 04 42 32 32 66
contact@cereg-territoires.com

Type de réseau :	Eau Potable	VA 034
Type d'équipement :	Vanne de Sectionnement	

Positionnement / Description Générale :		
Lieu : RUE NOTRE DAME		
Caractérist. conduite : FG Ø 125	Altimètrie : Non Renseigné	
45 - Candelabre = 12,7 m	46 - Poteau elec bois = 09,0 m	47 - Angle mur = 06,3 m
Obs(s) repérage de avril 2012	**RAS**	
Commentaire :		

Etat	
Emplact (RV, BAC) :	**Sous BAC**
Manoeuvrable :	**Bon**
Etat O/F :	**Ouvert**
Etat général :	**Bon**
Génie Civil :	**Sans objet**

Localisation

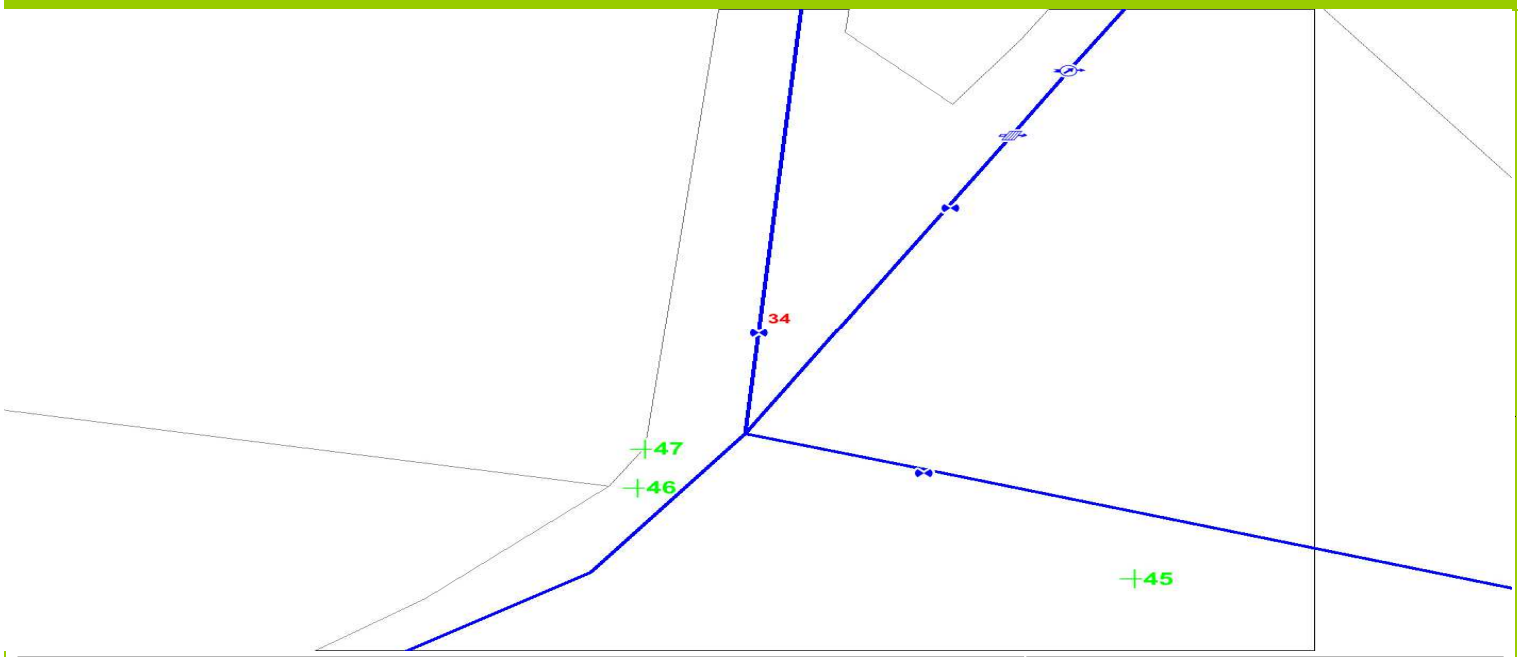





CEREG Territoires
Centre Agora - Bâtiment B - ZI des Paluds
13400 Aubagne

Tel : 04 42 32 32 65
Fax : 04 42 32 32 66
contact@cereg-territoires.com

Type de réseau :	Eau Potable	VA 035
Type d'équipement :	Vanne	

Positionnement / Description Générale :		
Lieu : RD 15		
Caractérist. conduite : FD Ø 100	Altimètrie : Non Renseigné	
48 - Angle muret = 01,4 m	49 - Candelabre = 14,3 m	50 - Candelabre = 16,6 m
Obs(s) repérage de avril 2012	**RAS**	
Commentaire :		

Etat	
Emplact (RV, BAC) :	**Sans objet**
Manoeuvrable :	**Bon**
Etat O/F :	**Ouvert**
Etat général :	**Bon**
Génie Civil :	**Sans objet**

Localisation

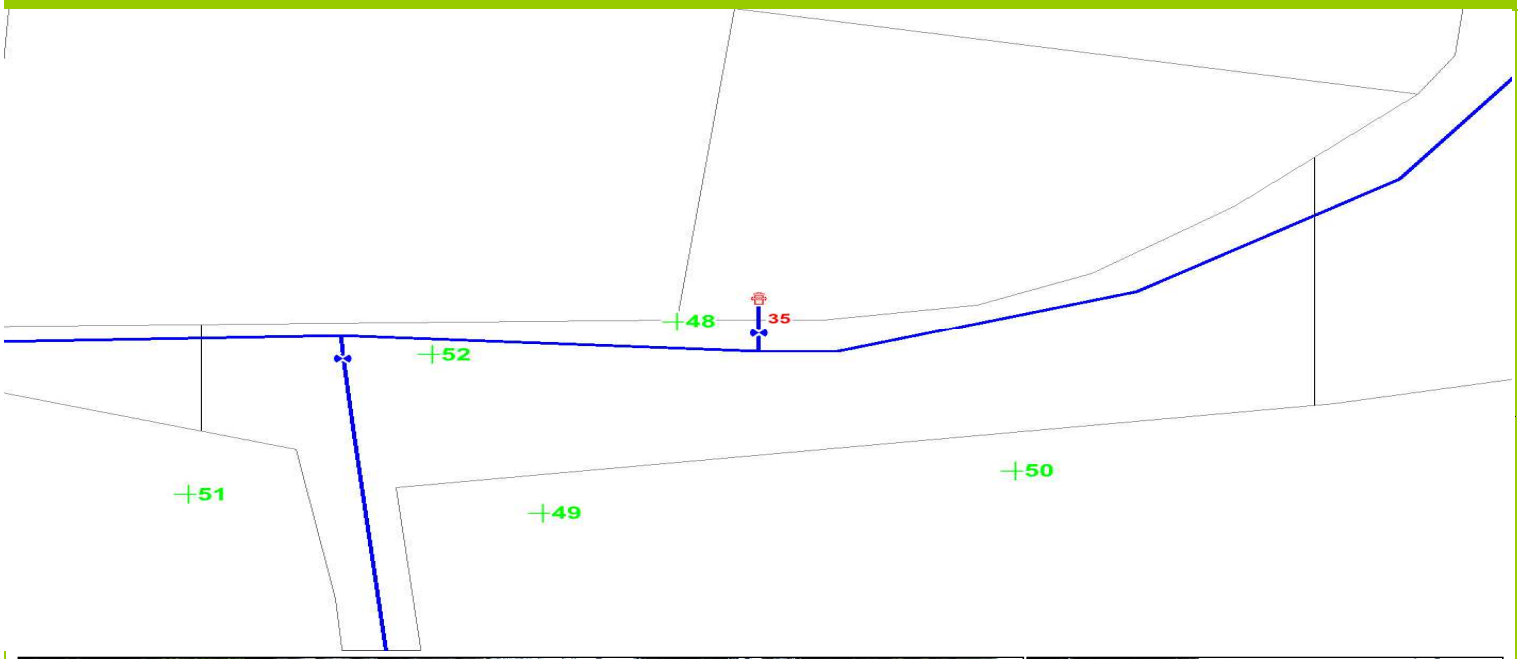





CEREG Territoires
Centre Agora - Bâtiment B - ZI des Paluds
13400 Aubagne

Tel : 04 42 32 32 65
Fax : 04 42 32 32 66
contact@cereg-territoires.com

Type de réseau :	Eau Potable	PI 036
Type d'équipement :	Poteau Incendie	

Positionnement / Description Générale :		
Lieu : RD 15		
Caractérist. conduite : FD Ø 100	Altimètrie : Non Renseigné	
48 - Angle muret = 00,6 m	49 - Candelabre = 15,1 m	50 - Candelabre = 17,4 m
Obs(s) repérage de avril 2012	**RAS**	
Commentaire :		

Etat	
Emplact (RV, BAC) :	**Sous BAC**
Manoeuvrable :	**Bon**
Etat O/F :	**Ouvert**
Etat général :	**Bon**
Génie Civil :	**Sans objet**

Localisation

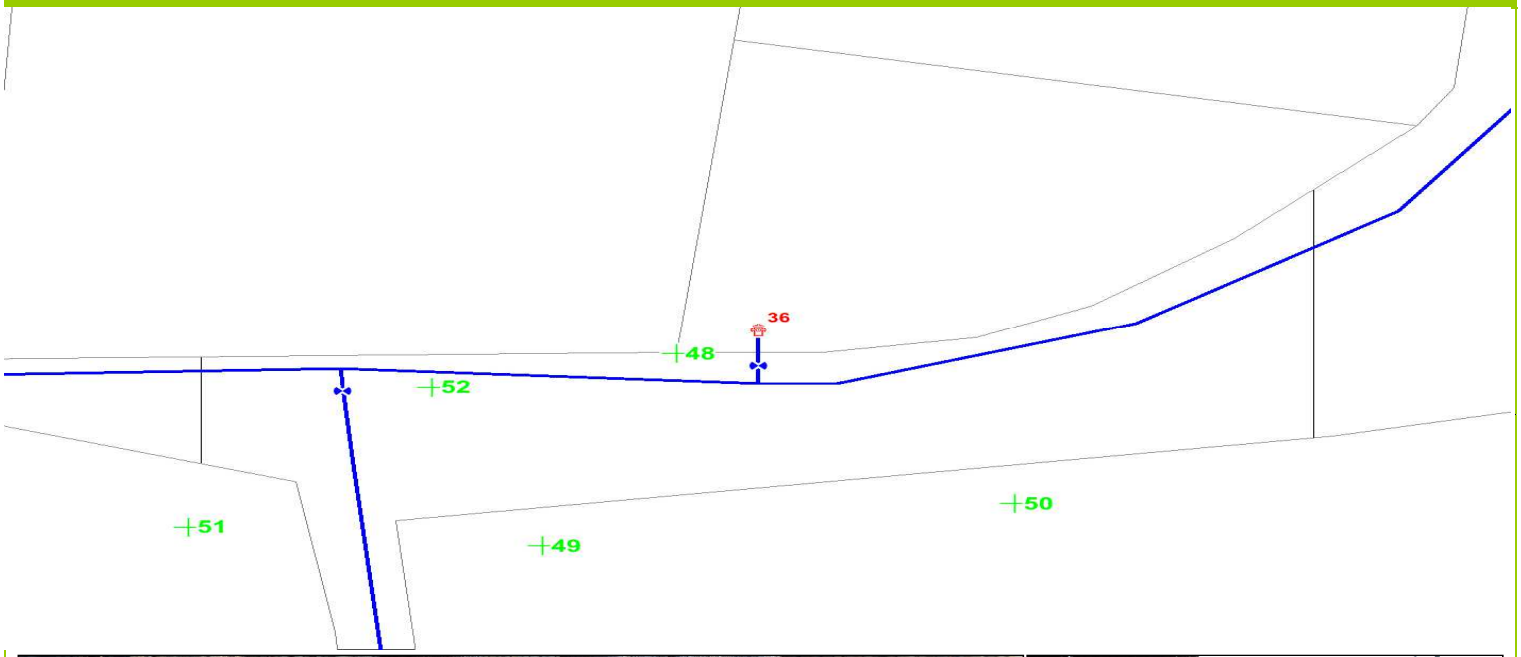







CEREG Territoires
Centre Agora - Bâtiment B - ZI des Paluds
13400 Aubagne

Tel : 04 42 32 32 65
Fax : 04 42 32 32 66
contact@cereg-territoires.com

Type de réseau :	Eau Potable	VA 037
Type d'équipement :	Vanne de Sectionnement	

Positionnement / Description Générale :		
Lieu : RD 15		
Caractérist. conduite : PVC Ø 110	Altimètrie : Non Renseigné	
49 - Candelabre = 14,4 m	51 - Candelabre = 12,4 m	52 - Angle poteau abri bus = 04,2 m
Obs(s) repérage de avril 2012	**RAS**	
Commentaire :		

Etat	
Emplact (RV, BAC) :	**Sous BAC**
Manoeuvrable :	**Bon**
Etat O/F :	**Ouvert**
Etat général :	**Bon**
Génie Civil :	**Sans objet**

Localisation

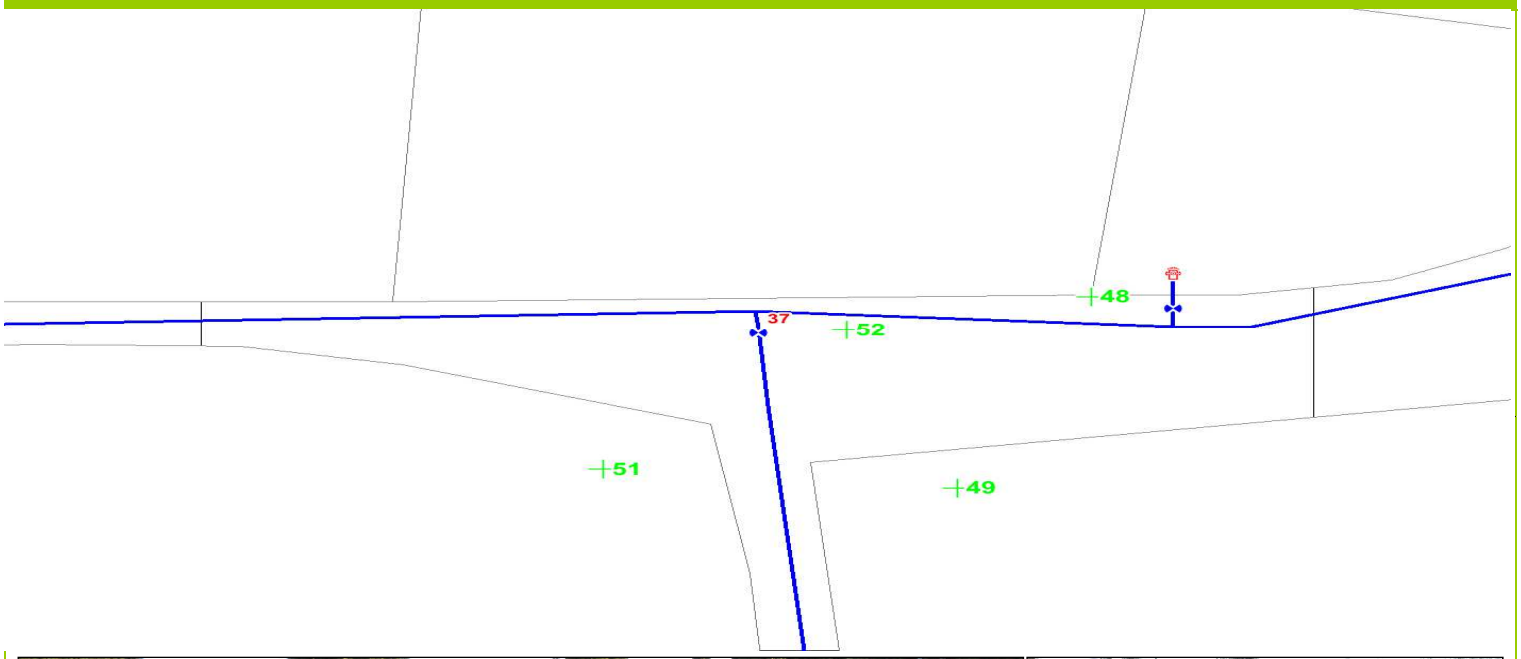







CEREG Territoires
Centre Agora - Bâtiment B - ZI des Paluds
13400 Aubagne

Tel : 04 42 32 32 65
Fax : 04 42 32 32 66
contact@cereg-territoires.com

Type de réseau :	Eau Potable	VA 038
Type d'équipement :	Vanne de Sectionnement	

Positionnement / Description Générale :		
Lieu : RUE DES AIRES		
Caractérist. conduite : PE Ø 63	Altimètrie : Non Renseigné	
53 - Poteau elec bois = 03,7 m	54 - Angle mur poubelle = 10,5 m	55 - Angle mur poubelle = 14,7 m
Obs(s) repérage de avril 2012	**RAS**	
Commentaire :		

Etat	
Emplact (RV, BAC) :	**Sous BAC**
Manoeuvrable :	**Bon**
Etat O/F :	**Ouvert**
Etat général :	**Bon**
Génie Civil :	**Sans objet**

Localisation

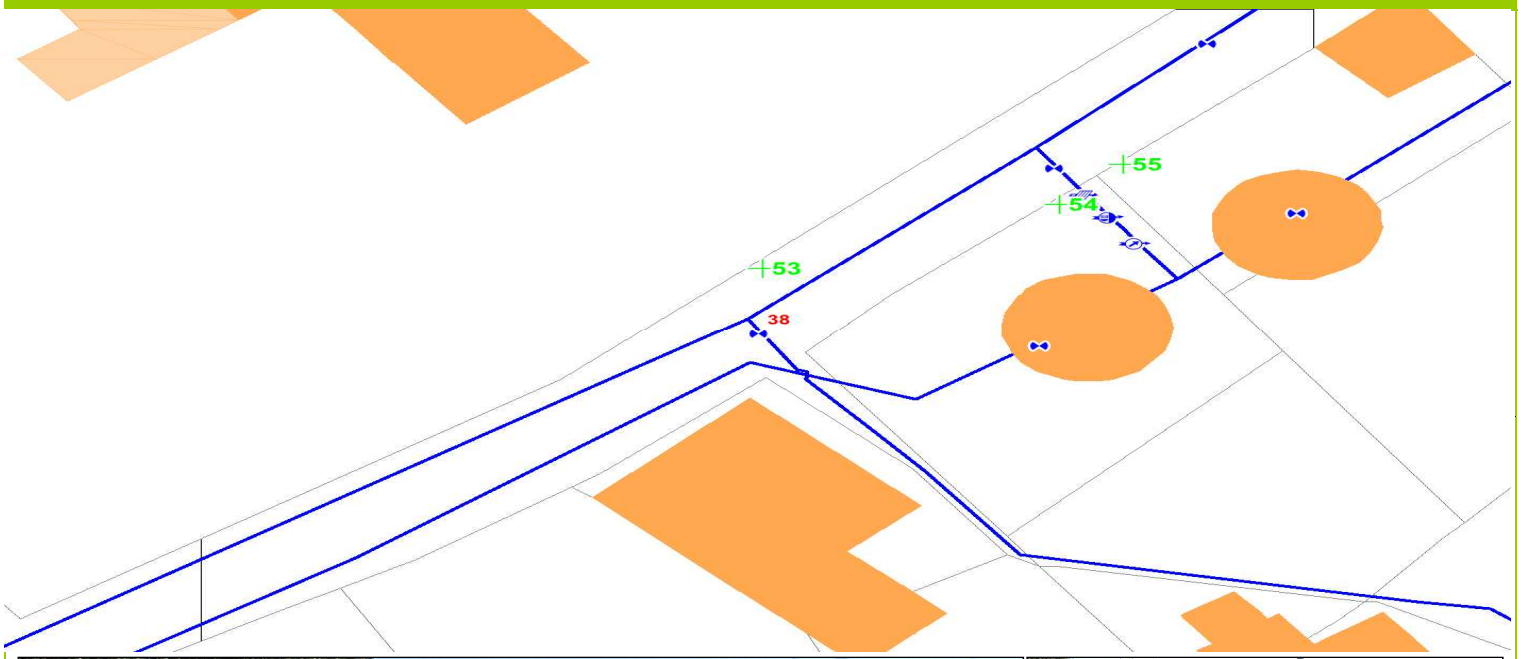





CEREG Territoires
Centre Agora - Bâtiment B - ZI des Paluds
13400 Aubagne

Tel : 04 42 32 32 65
Fax : 04 42 32 32 66
contact@cereg-territoires.com

Type de réseau : Eau Potable Type d'équipement : Vanne de Sectionnement	VA 039

Positionnement / Description Générale :		
Lieu : RUE DES AIRES		
Caractérist. conduite : FG Ø 125	Altimètrie : Non Renseigné	
53 - Poteau elec bois = 10,3 m	54 - Angle mur poubelle = 04,9 m	55 - Angle mur poubelle = 04,4 m
Obs(s) repérage de avril 2012	**RAS**	
Commentaire :		

Etat	
Emplact (RV, BAC) :	**Sous BAC**
Manoeuvrable :	**Bon**
Etat O/F :	**Ouvert**
Etat général :	**Bon**
Génie Civil :	**Sans objet**

Localisation

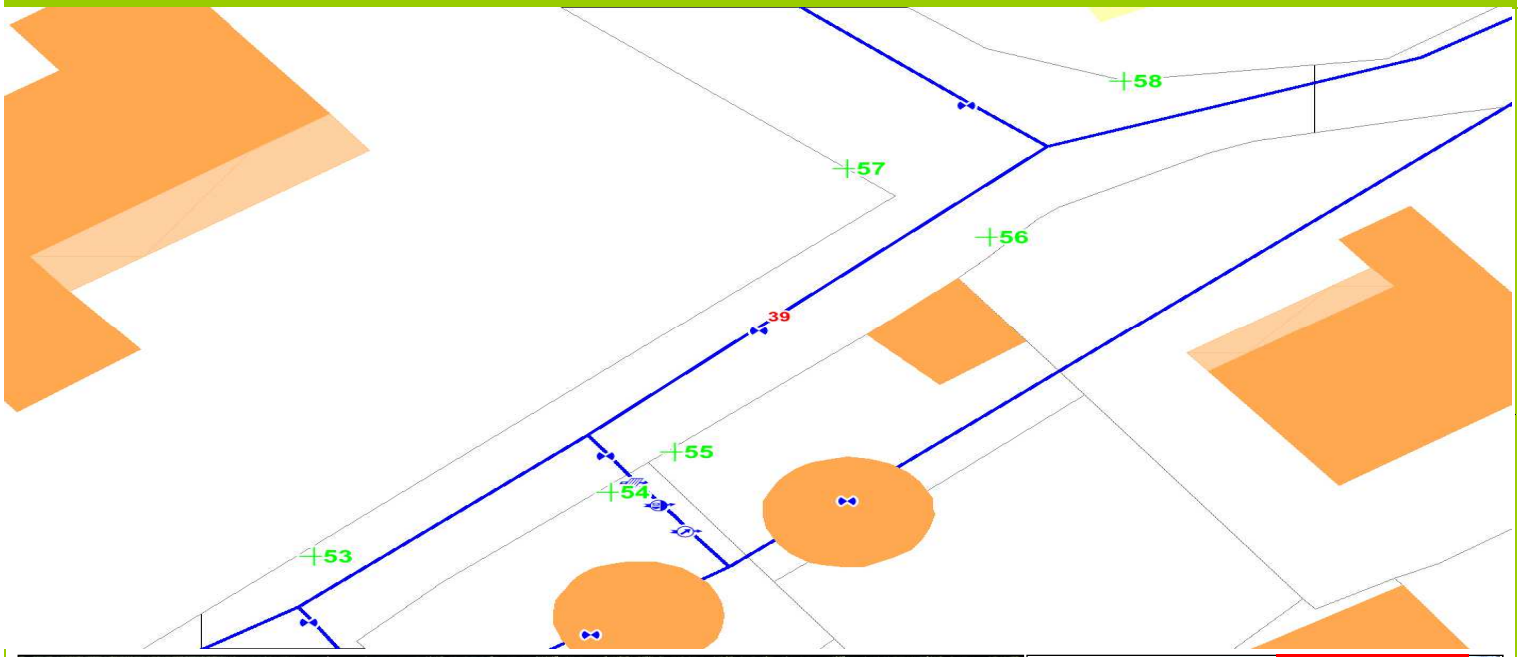





CEREG Territoires
Centre Agora - Bâtiment B - ZI des Paluds
13400 Aubagne

Tel : 04 42 32 32 65
Fax : 04 42 32 32 66
contact@cereg-territoires.com

Type de réseau :	Eau Potable	VA 040
Type d'équipement :	Vanne de Sectionnement	

Positionnement / Description Générale :		
Lieu : RUE DES AIRES		
Caractérist. conduite : FG Ø 125	Altimètrie : Non Renseigné	
53 - Poteau elec bois = 11,3 m	54 - Angle mur poubelle = 02,0 m	55 - Angle mur poubelle = 02,4 m
Obs(s) repérage de avril 2012	**RAS**	
Commentaire :		

Etat	
Emplact (RV, BAC) :	**Sous BAC**
Manoeuvrable :	**Bon**
Etat O/F :	**Ouvert**
Etat général :	**Bon**
Génie Civil :	**Sans objet**

Localisation

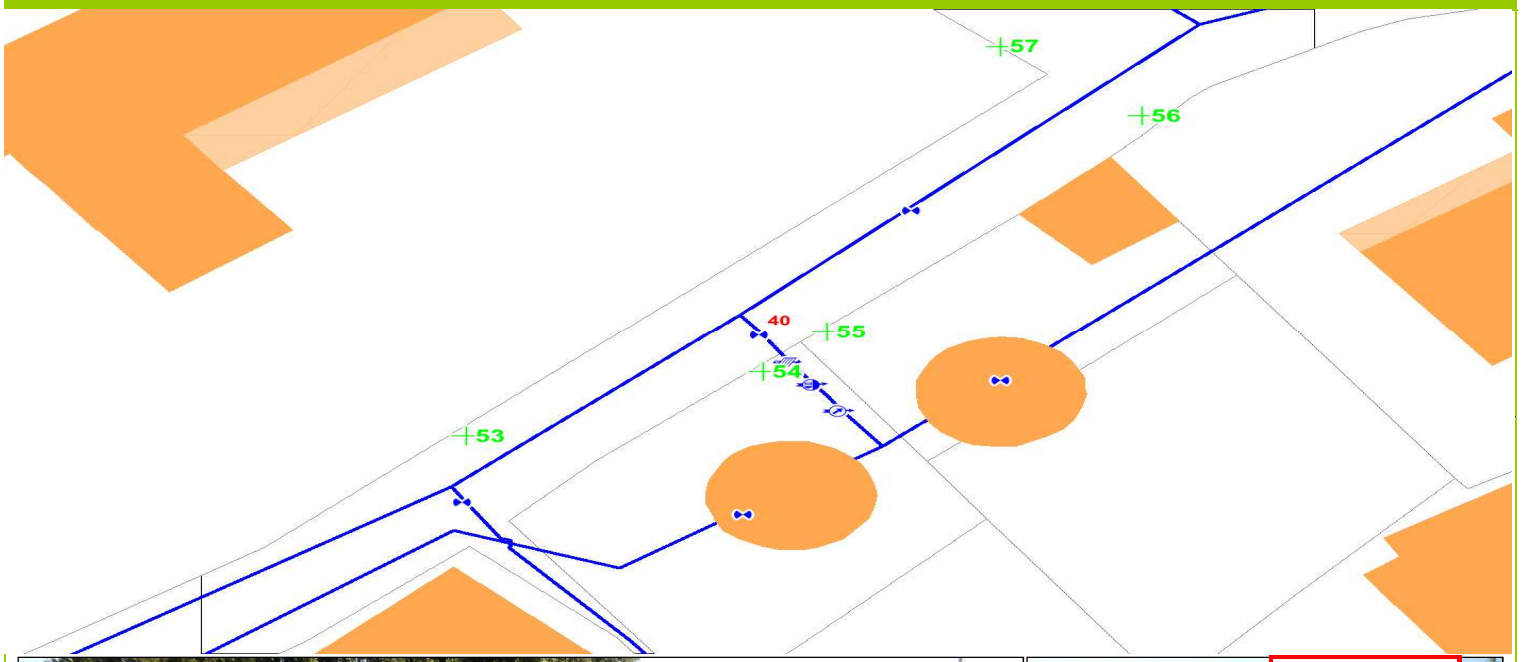





CEREG Territoires
Centre Agora - Bâtiment B - ZI des Paluds
13400 Aubagne

Tel : 04 42 32 32 65
Fax : 04 42 32 32 66
contact@cereg-territoires.com

Type de réseau :	Eau Potable	FR 041
Type d'équipement :	Filtre à cassette	

Positionnement / Description Générale :		
Lieu : RUE DES AIRES		
Caractérist. conduite : FG Ø 125	Altimètrie : Non Renseigné	
53 - Poteau elec bois = 12,1 m	54 - Angle mur poubelle = 02,4 m	55 - Angle mur poubelle = 01,9 m
Obs(s) repérage de avril 2012	**RAS**	
Commentaire :		

Etat	
Emplact (RV, BAC) :	**En Regard**
Manoeuvrable :	**Bon**
Etat O/F :	**Ouvert**
Etat général :	**Bon**
Génie Civil :	**Sans objet**

Localisation

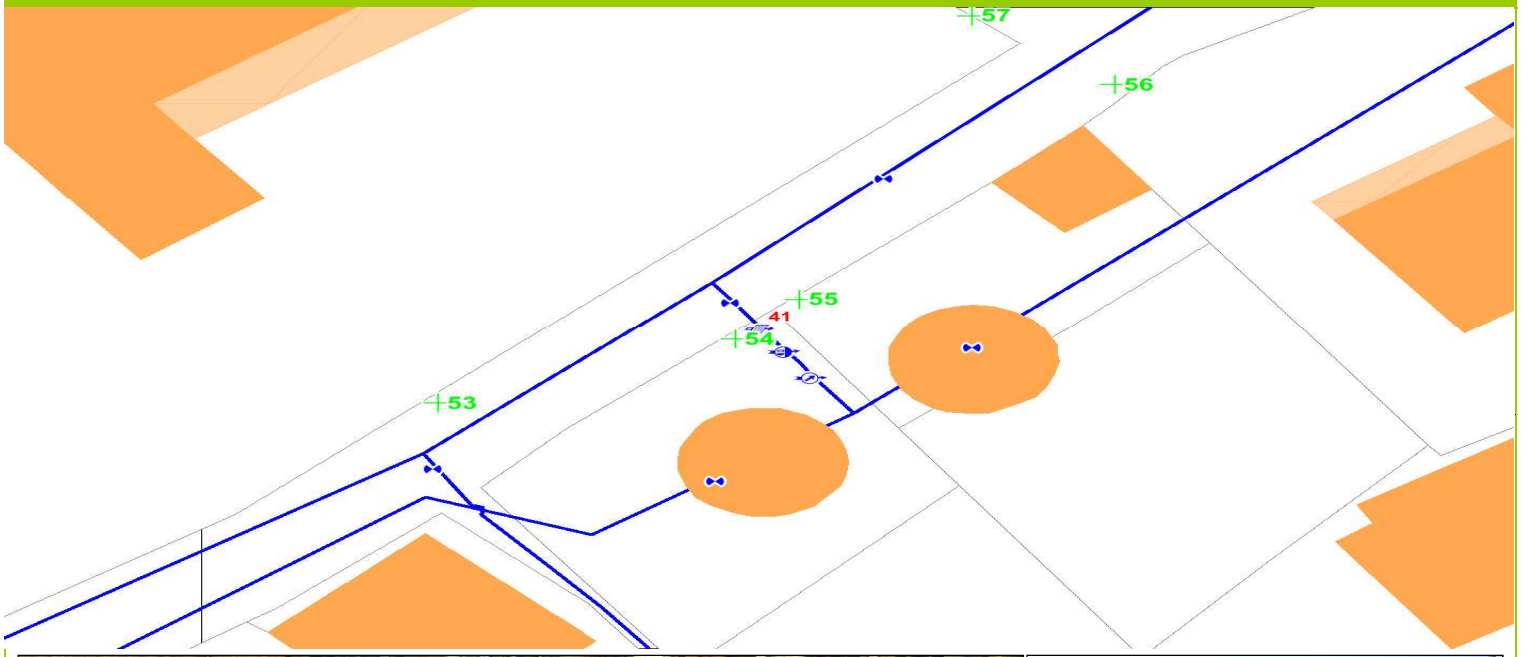





CEREG Territoires
Centre Agora - Bâtiment B - ZI des Paluds
13400 Aubagne

Tel : 04 42 32 32 65
Fax : 04 42 32 32 66
contact@cereg-territoires.com

Type de réseau :	Eau Potable	RP 042
Type d'équipement :	Réducteur de Pression	

Positionnement / Description Générale :		
Lieu : RUE DES AIRES		
Caractérist. conduite : FG Ø 125	Altimètrie : Non Renseigné	
53 - Poteau elec bois = 12,1 m	54 - Angle mur poubelle = 02,4 m	55 - Angle mur poubelle = 01,9 m
Obs(s) repérage de avril 2012	**RAS**	
Commentaire :		

Etat	
Emplact (RV, BAC) :	**En Regard**
Manoeuvrable :	**Bon**
Etat O/F :	**Ouvert**
Etat général :	**Bon**
Génie Civil :	**Sans objet**

Localisation

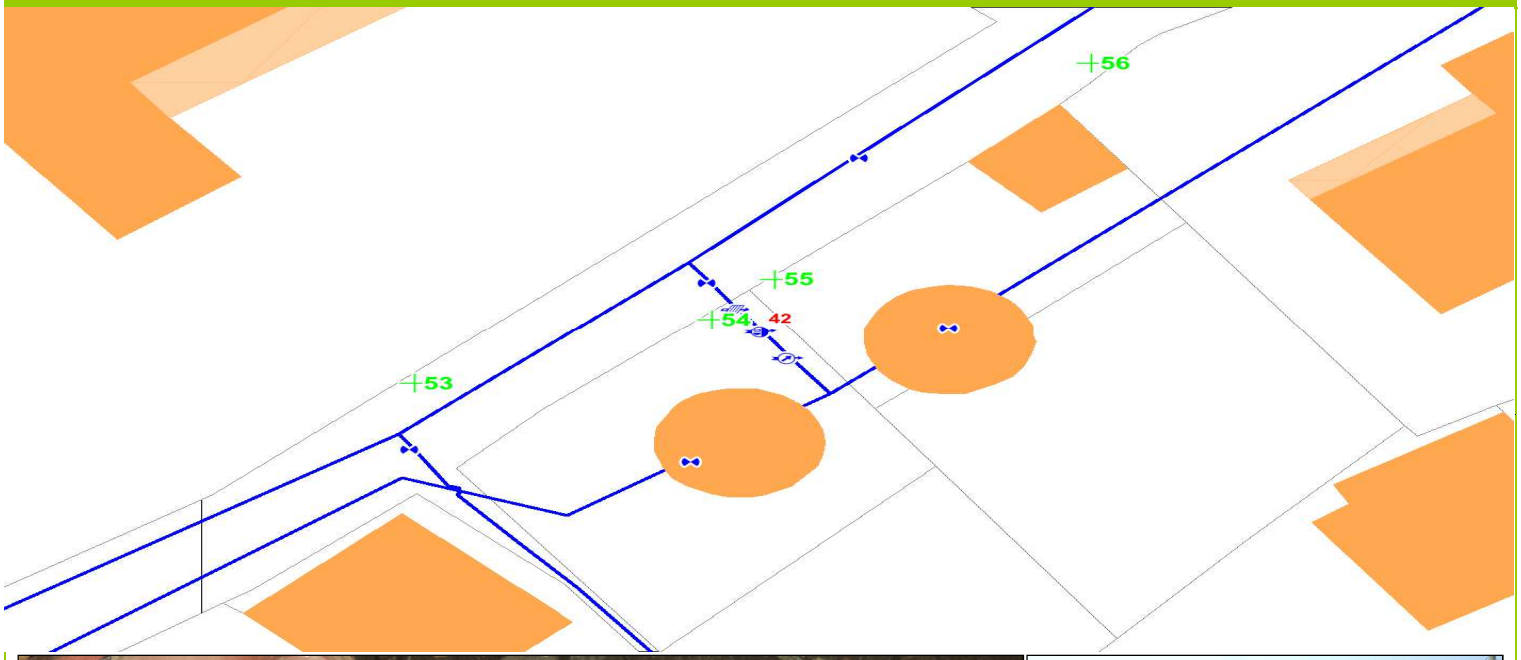





CEREG Territoires
Centre Agora - Bâtiment B - ZI des Paluds
13400 Aubagne

Tel : 04 42 32 32 65
Fax : 04 42 32 32 66
contact@cereg-territoires.com

Type de réseau :	Eau Potable	CO 043
Type d'équipement :	Compteur à ailettes	

Positionnement / Description Générale :		
Lieu : RUE DES AIRES		
Caractérist. conduite : FG Ø 125	Altimètrie : Non Renseigné	
53 - Poteau elec bois = 12,1 m	54 - Angle mur poubelle = 02,4 m	55 - Angle mur poubelle = 01,9 m
Obs(s) repérage de avril 2012	**RAS**	
Commentaire :		

Etat	
Emplact (RV, BAC) :	**En Regard**
Manoeuvrable :	**Bon**
Etat O/F :	**Ouvert**
Etat général :	**Bon**
Génie Civil :	**Sans objet**

Localisation

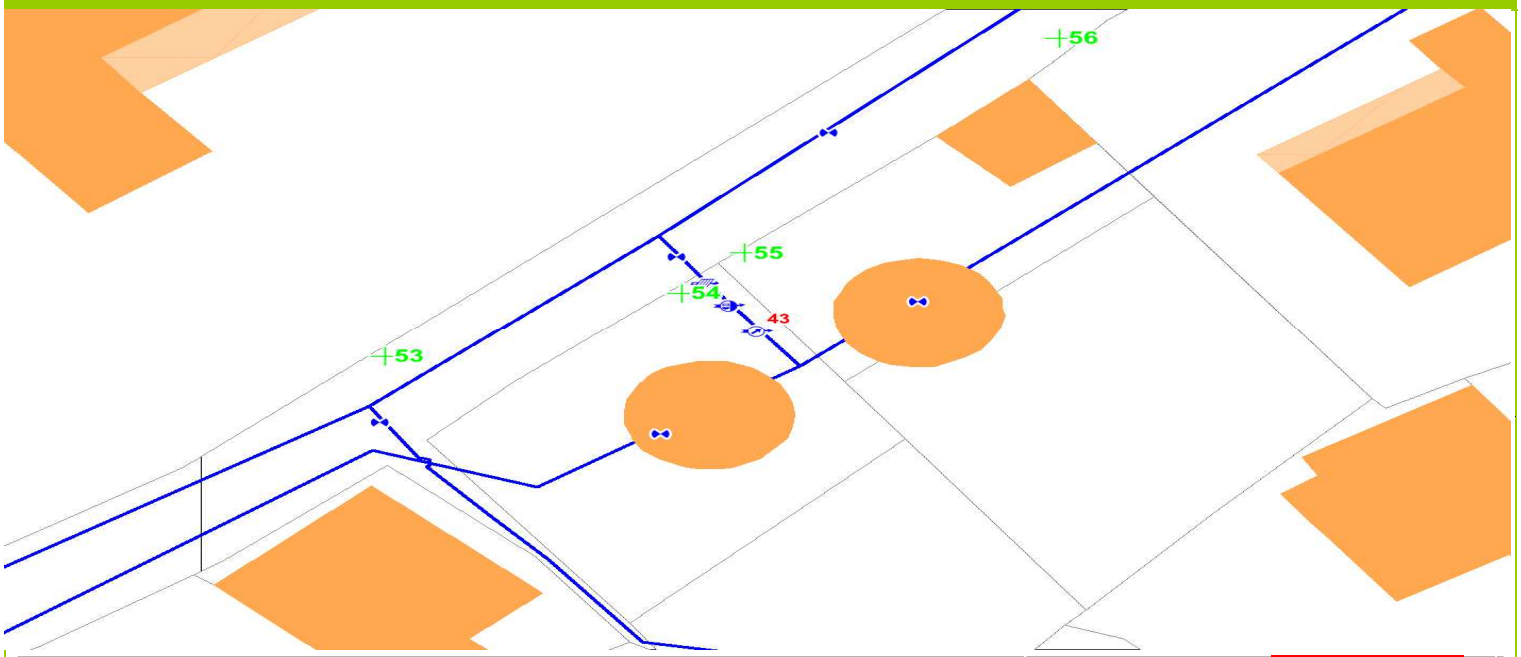





CEREG Territoires
Centre Agora - Bâtiment B - ZI des Paluds
13400 Aubagne

Tel : 04 42 32 32 65
Fax : 04 42 32 32 66
contact@cereg-territoires.com

Type de réseau :	Eau Potable	VA 044
Type d'équipement :	Vanne de Sectionnement	

Positionnement / Description Générale :		
Lieu : RUE DES AIRES		
Caractérist. conduite : PVC Ø 110	Altimètrie : Non Renseigné	
56 - Poteau elec bois = 04,5 m	57 - Angle muret = 04,4 m	58 - Angle muret = 04,4 m
Obs(s) repérage de avril 2012	**RAS**	
Commentaire :		

Etat	
Emplact (RV, BAC) :	**Sous BAC**
Manoeuvrable :	**Bon**
Etat O/F :	**Ouvert**
Etat général :	**Bon**
Génie Civil :	**Sans objet**

Localisation

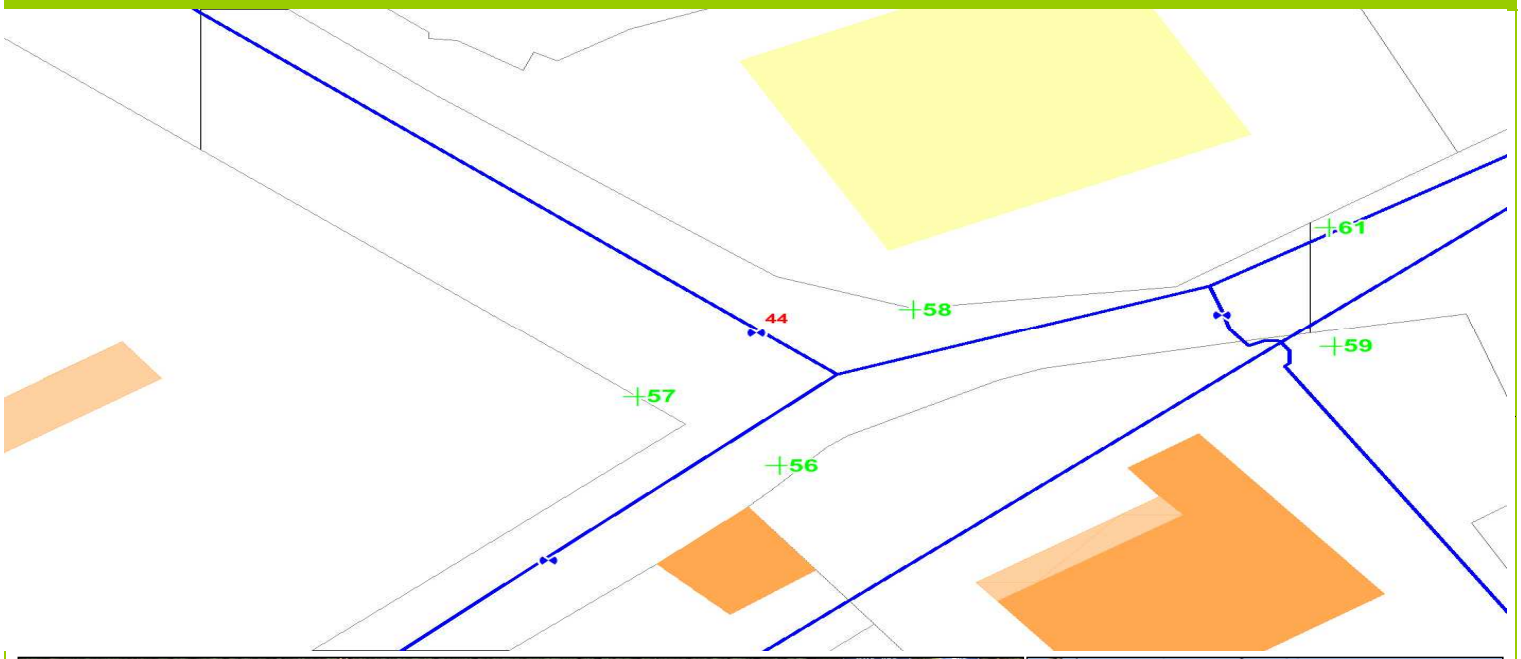





CEREG Territoires
Centre Agora - Bâtiment B - ZI des Paluds
13400 Aubagne

Tel : 04 42 32 32 65
Fax : 04 42 32 32 66
contact@cereg-territoires.com

Type de réseau :	Eau Potable	VA 045
Type d'équipement :	Vanne de Sectionnement	

Positionnement / Description Générale :		
Lieu : RUE DES AIRES		
Caractérist. conduite : PE Ø 63	Altimètrie : Non Renseigné	
59 - Angle muret = 06,8 m	60 - Angle muret = 11,2 m	61 - Poteau elec beton = 09,1 m
Obs(s) repérage de avril 2012	**RAS**	
Commentaire :		

Etat	
Emplact (RV, BAC) :	**Sous BAC**
Manoeuvrable :	**Bon**
Etat O/F :	**Ouvert**
Etat général :	**Bon**
Génie Civil :	**Sans objet**

Localisation

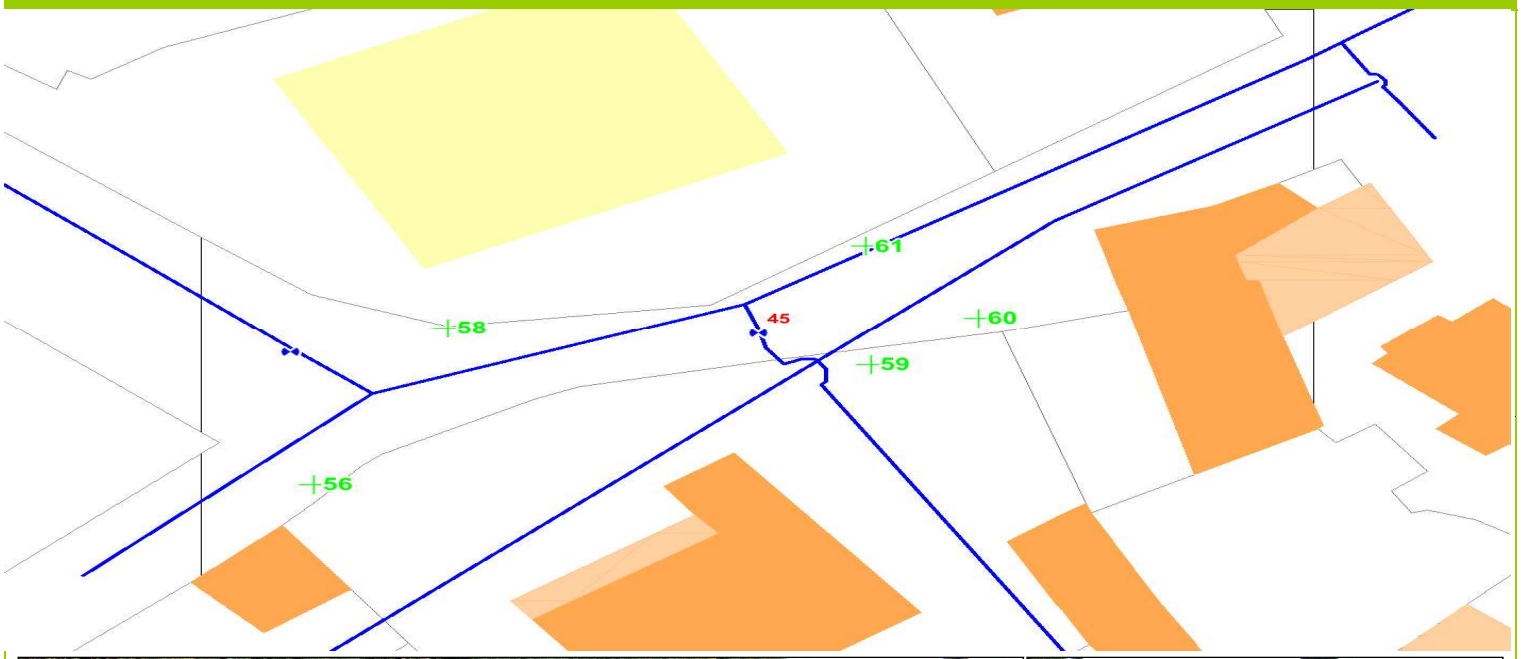





CEREG Territoires
Centre Agora - Bâtiment B - ZI des Paluds
13400 Aubagne

Tel : 04 42 32 32 65
Fax : 04 42 32 32 66
contact@cereg-territoires.com

Type de réseau :	Eau Potable	VA 046
Type d'équipement :	Vanne de Sectionnement	

Positionnement / Description Générale :		
Lieu : RUE DES AIRES		
Caractérist. conduite : FG Ø 150	Altimètrie : Non Renseigné	
62 - Poteau elec beton = 02,7 m	63 -Angle mur = 02,9 m	64 - Poteau elec bois = 02,8 m
Obs(s) repérage de avril 2012	**RAS**	
Commentaire :		

Etat	
Emplact (RV, BAC) :	**Sous BAC**
Manoeuvrable :	**Bon**
Etat O/F :	**Ouvert**
Etat général :	**Bon**
Génie Civil :	**Sans objet**

Localisation

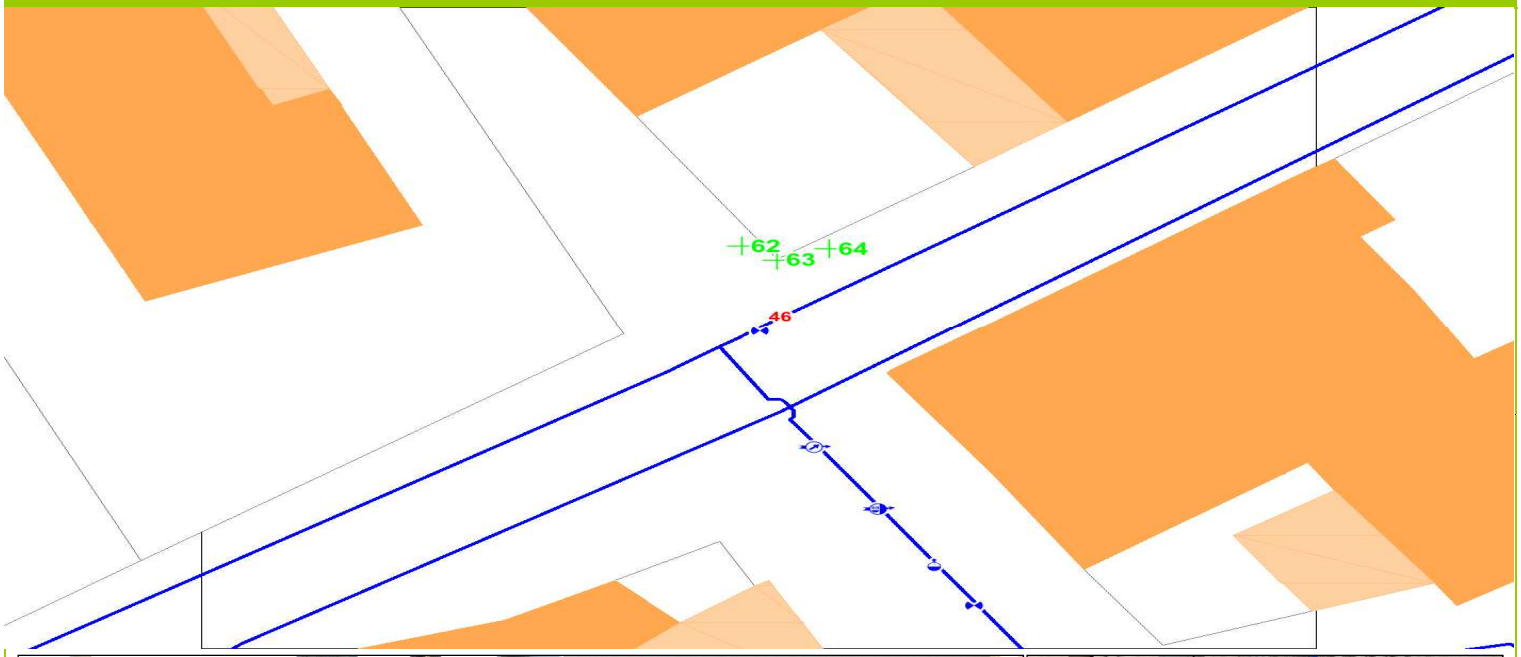





CEREG Territoires
Centre Agora - Bâtiment B - ZI des Paluds
13400 Aubagne

Tel : 04 42 32 32 65
Fax : 04 42 32 32 66
contact@cereg-territoires.com

Type de réseau :	Eau Potable	CO 047
Type d'équipement :	Compteur à ailettes	

Positionnement / Description Générale :			Etat	
Lieu : RUE FREDERIC MISTRAL			Emplact (RV, BAC) :	Dans chambre
Caractérist. conduite : FG Ø 100	Altimètrie : Non Renseigné		Manoeuvrable :	Bon
62 - Poteau elec beton = 11,0 m	63 -Angle mur = 11,3 m	64 - Poteau elec bois = 11,1 m	Etat O/F :	Ouvert
Obs(s) repérage de avril 2012	RAS		Etat général :	Bon
Commentaire :			Génie Civil :	Sans objet

Caractéristiques compteur volumétrique			
Marque du compteur :	Sans objet	Modèle :	Sans objet
Débit Nominal :	Sans objet	Diamètre Nominal :	Sans objet
Date de pose :	Sans objet	Classe :	Sans objet

Localisation







CEREG Territoires
Centre Agora - Bâtiment B - ZI des Paluds
13400 Aubagne

Tel : 04 42 32 32 65
Fax : 04 42 32 32 66
contact@cereg-territoires.com

Type de réseau :	Eau Potable	SMV 048
Type d'équipement :	Stabilisateur Amont/Aval	

Positionnement / Description Générale :		
Lieu : RUE FREDERIC MISTRAL		
Caractérist. conduite : FG Ø 100	Altimètrie : Non Renseigné	
62 - Poteau elec beton = 11,0 m	63 -Angle mur = 11,3 m	64 - Poteau elec bois = 11,1 m
Obs(s) repérage de avril 2012	**RAS**	
Commentaire :		

Etat	
Emplact (RV, BAC) :	**Dans chambre**
Manoeuvrable :	**Bon**
Etat O/F :	**Ouvert**
Etat général :	**Bon**
Génie Civil :	**Sans objet**

Localisation







CEREG Territoires
Centre Agora - Bâtiment B - ZI des Paluds
13400 Aubagne

Tel : 04 42 32 32 65
Fax : 04 42 32 32 66
contact@cereg-territoires.com

Type de réseau :	Eau Potable	VT 049
Type d'équipement :	Ventouse	

Positionnement / Description Générale :		
Lieu : RUE FREDERIC MISTRAL		
Caractérist. conduite : FG Ø 100	Altimètrie : Non Renseigné	
62 - Poteau elec beton = 11,0 m	63 -Angle mur = 11,3 m	64 - Poteau elec bois = 11,1 m
Obs(s) repérage de avril 2012	**RAS**	
Commentaire :		

Etat	
Emplact (RV, BAC) :	**Dans chambre**
Manoeuvrable :	**Bon**
Etat O/F :	**Ouvert**
Etat général :	**Bon**
Génie Civil :	**Sans objet**

Localisation

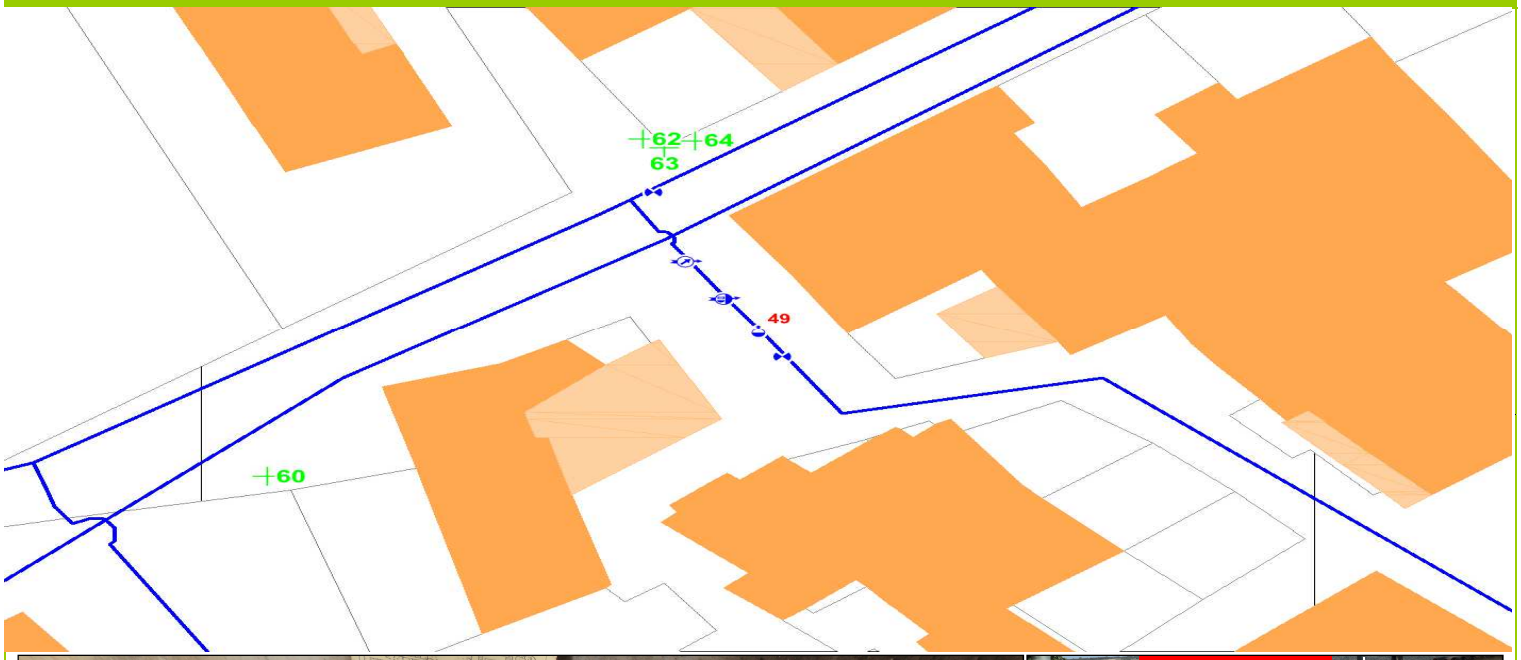





CEREG Territoires
Centre Agora - Bâtiment B - ZI des Paluds
13400 Aubagne

Tel : 04 42 32 32 65
Fax : 04 42 32 32 66
contact@cereg-territoires.com

Type de réseau :	Eau Potable	VA 050
Type d'équipement :	Vanne de Sectionnement	

Positionnement / Description Générale :		
Lieu : RUE FREDERIC MISTRAL		
Caractérist. conduite : FG Ø 100	Altimètrie : Non Renseigné	
62 - Poteau elec beton = 11,0 m	63 -Angle mur = 11,3 m	64 - Poteau elec bois = 11,1 m
Obs(s) repérage de avril 2012	**RAS**	
Commentaire :		

Etat	
Emplact (RV, BAC) :	**Dans chambre**
Manoeuvrable :	**Bon**
Etat O/F :	**Fermé**
Etat général :	**Bon**
Génie Civil :	**Sans objet**

Localisation







CEREG Territoires
Centre Agora - Bâtiment B - ZI des Paluds
13400 Aubagne

Tel : 04 42 32 32 65
Fax : 04 42 32 32 66
contact@cereg-territoires.com

Type de réseau :	Eau Potable	VA 051
Type d'équipement :	Vanne de Sectionnement	

Positionnement / Description Générale :		
Lieu : RUE FREDERIC MISTRAL		
Caractérist. conduite : PE Ø 63	Altimètrie : Non Renseigné	
65 - Angle mur = 03,1 m	66 - Angle mur porte = 03,7 m	67 - Angle mur porte = 04,4 m
Obs(s) repérage de avril 2012	**RAS**	
Commentaire :		

Etat	
Emplact (RV, BAC) :	**Sous BAC**
Manoeuvrable :	**Bon**
Etat O/F :	**Ouvert**
Etat général :	**Bon**
Génie Civil :	**Sans objet**

Localisation







CEREG Territoires
Centre Agora - Bâtiment B - ZI des Paluds
13400 Aubagne

Tel : 04 42 32 32 65
Fax : 04 42 32 32 66
contact@cereg-territoires.com

Type de réseau : Eau Potable Type d'équipement : Vanne de Sectionnement	VA 052

Positionnement / Description Générale :		
Lieu : RUE FREDERIC MISTRAL		
Caractérist. conduite : FG Ø 100	Altimètrie : Non Renseigné	
65 - Angle mur = 03,8 m	66 - Angle mur porte = 04,4 m	67 - Angle mur porte = 05,0 m
Obs(s) repérage de avril 2012	**RAS**	
Commentaire :		

Etat	
Emplact (RV, BAC) :	**Sous BAC**
Manoeuvrable :	**Bon**
Etat O/F :	**Ouvert**
Etat général :	**Bon**
Génie Civil :	**Sans objet**

Localisation

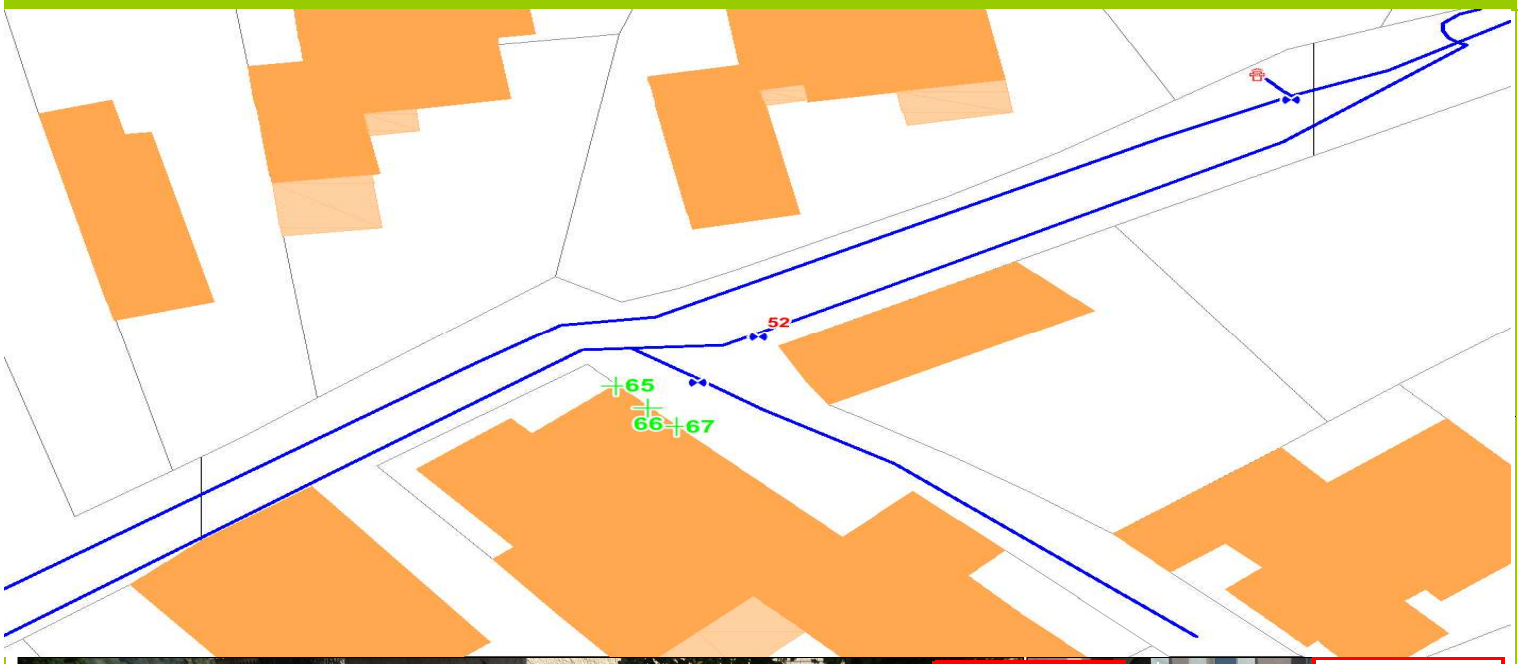





CEREG Territoires
Centre Agora - Bâtiment B - ZI des Paluds
13400 Aubagne

Tel : 04 42 32 32 65
Fax : 04 42 32 32 66
contact@cereg-territoires.com

Type de réseau :	Eau Potable	VA 053
Type d'équipement :	Vanne	

Positionnement / Description Générale :		
Lieu : RUE FREDERIC MISTRAL		
Caractérist. conduite : FG Ø 100	Altimètrie : Non Renseigné	
68 - Angle mur portail = 04,5 m	69 - Angle mur = 05,7 m	70 - Angle mur portail = 05,9 m
Obs(s) repérage de avril 2012	**Vanne du pi n°28**	
Commentaire :		

Etat	
Emplact (RV, BAC) :	**Sous BAC**
Manoeuvrable :	**Bon**
Etat O/F :	**Ouvert**
Etat général :	**Bon**
Génie Civil :	**Sans objet**

Localisation

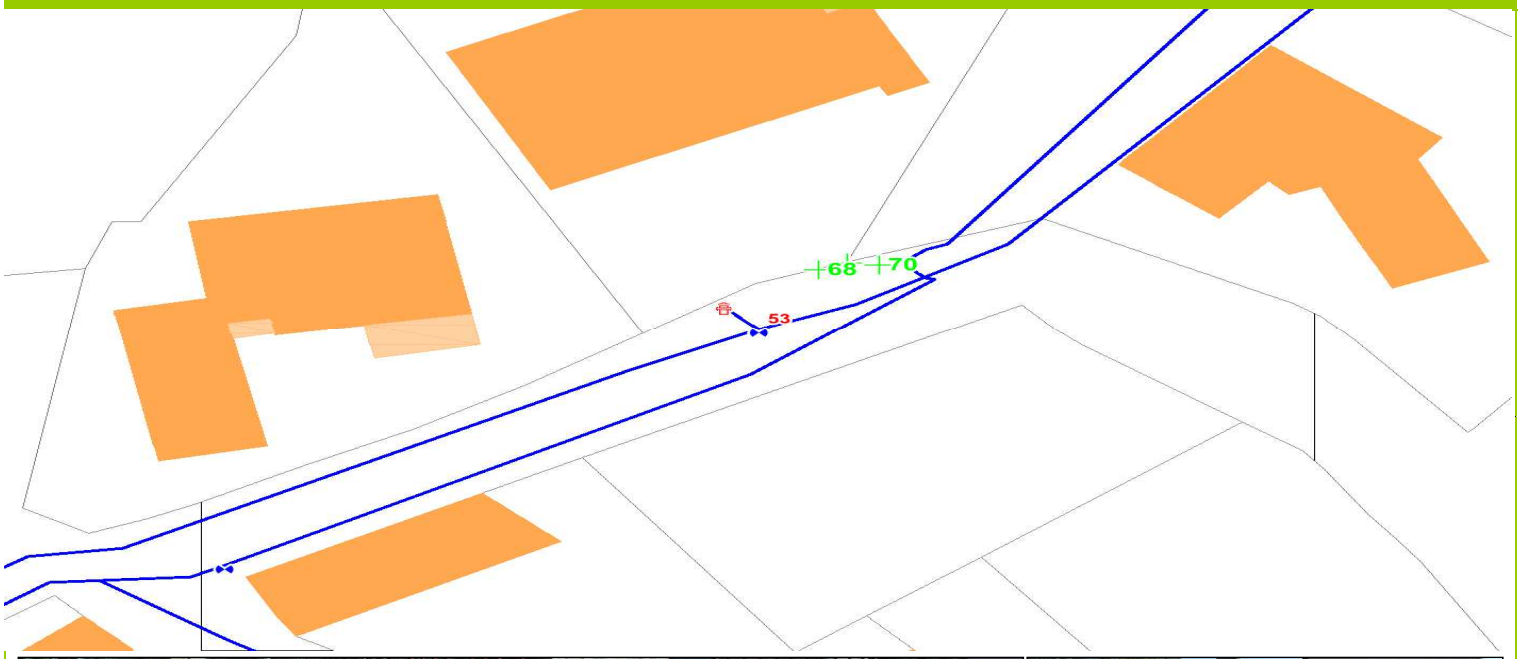





CEREG Territoires
Centre Agora - Bâtiment B - ZI des Paluds
13400 Aubagne

Tel : 04 42 32 32 65
Fax : 04 42 32 32 66
contact@cereg-territoires.com

Type de réseau :	Eau Potable	PI 054
Type d'équipement :	Poteau Incendie	

Positionnement / Description Générale :		
Lieu : RUE FREDERIC MISTRAL		
Caractérist. conduite : FG Ø 100	Altimètrie : Non Renseigné	
68 - Angle mur portail = 03,8 m	69 - Angle mur = 05,3 m	70 - Angle mur portail = 05,7 m
Obs(s) repérage de avril 2012	**PI n°28**	
Commentaire :		

Etat	
Emplact (RV, BAC) :	**Sans objet**
Manoeuvrable :	**Bon**
Etat O/F :	**Ouvert**
Etat général :	**Bon**
Génie Civil :	**Sans objet**

Localisation

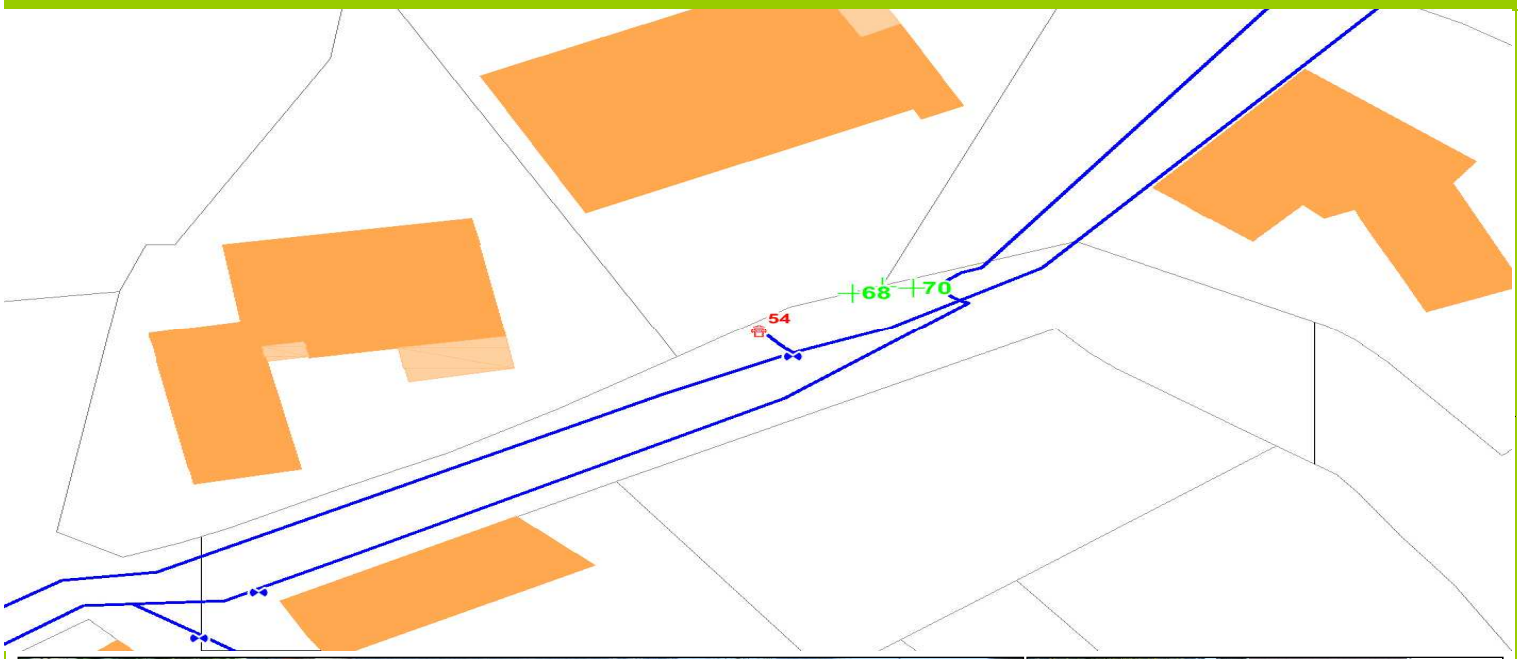







CEREG Territoires
Centre Agora - Bâtiment B - ZI des Paluds
13400 Aubagne

Tel : 04 42 32 32 65
Fax : 04 42 32 32 66
contact@cereg-territoires.com

Type de réseau :	Eau Potable	VA 055
Type d'équipement :	Vanne de Sectionnement	

Positionnement / Description Générale :		
Lieu : CHEMIN OUSTAOU ROUTS		
Caractérist. conduite : PVC Ø 90	Altimètrie : Non Renseigné	
71 - Poteau elec bois = 03,6 m	72 - Poteau elec beton = 03,3 m	73 - Poteau elec bois = 09,1 m
Obs(s) repérage de avril 2012	**RAS**	
Commentaire :		

Etat	
Emplact (RV, BAC) :	**Sous BAC**
Manoeuvrable :	**Bon**
Etat O/F :	**Ouvert**
Etat général :	**Bon**
Génie Civil :	**Sans objet**

Localisation

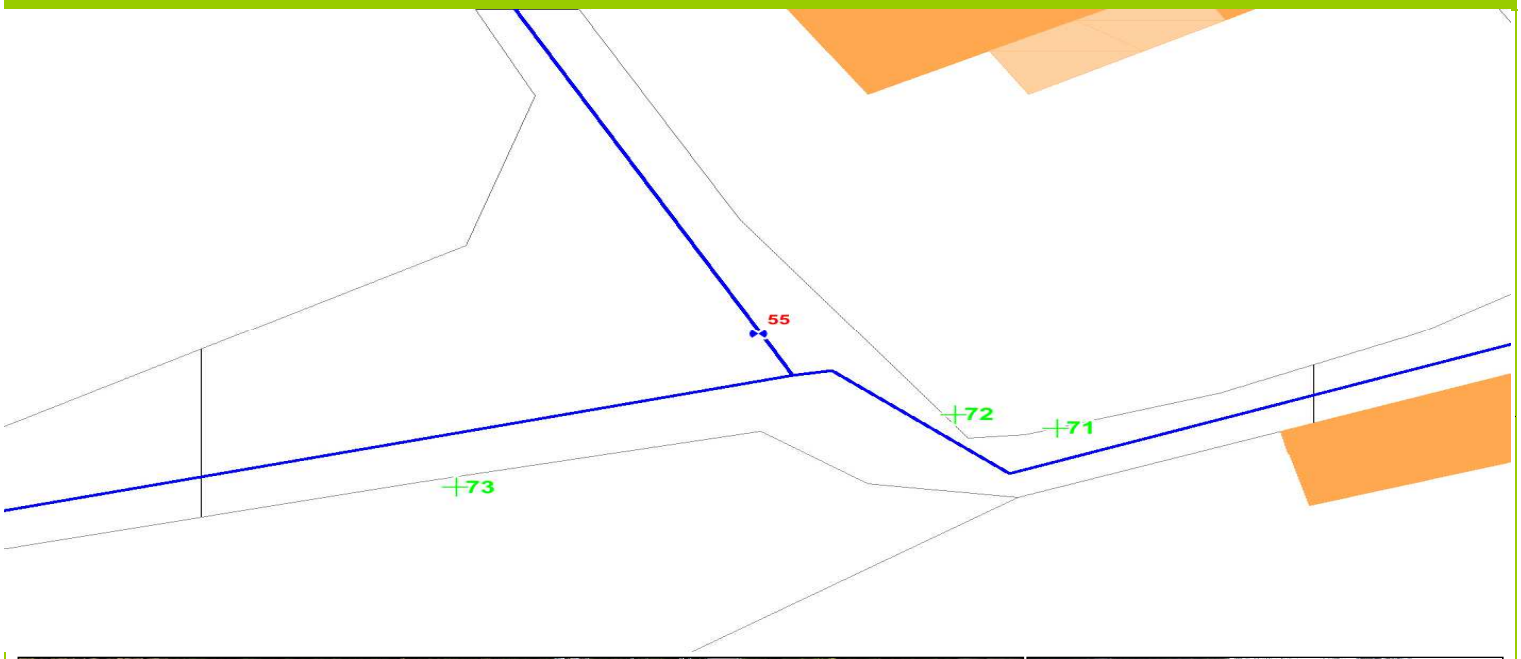



CEREG Territoires
Centre Agora - Bâtiment B - ZI des Paluds
13400 Aubagne

Tel : 04 42 32 32 65
Fax : 04 42 32 32 66
contact@cereg-territoires.com

Type de réseau :	Eau Potable	VA 056
Type d'équipement :	Vanne de Sectionnement	

Positionnement / Description Générale :		
Lieu : CHEMIN VALLON CAOU		
Caractérist. conduite : PVC Ø 75	Altimètrie : Non Renseigné	
74 - Angle muret = 04,9 m	75 - Angle mur portail = 06,6 m	76 - Angle mur portail = 07,7 m
Obs(s) repérage de avril 2012	**RAS**	
Commentaire :		

Etat	
Emplact (RV, BAC) :	**Sous BAC**
Manoeuvrable :	**Bon**
Etat O/F :	**Ouvert**
Etat général :	**Bon**
Génie Civil :	**Sans objet**

Localisation







CEREG Territoires
Centre Agora - Bâtiment B - ZI des Paluds
13400 Aubagne

Tel : 04 42 32 32 65
Fax : 04 42 32 32 66
contact@cereg-territoires.com

Type de réseau :	Eau Potable	VA 057
Type d'équipement :	Vanne	

Positionnement / Description Générale :		
Lieu : CHEMIN DE BERTRAND		
Caractérist. conduite : PVC Ø 90	Altimètrie : Non Renseigné	
77 - Angle muret = 02,2 m	78 - Angle muret = 10,4 m	79 - Angle muret = 20,8 m
Obs(s) repérage de avril 2012	**Vanne du pi n°22**	
Commentaire :		

Etat	
Emplact (RV, BAC) :	**Sous BAC**
Manoeuvrable :	**Bon**
Etat O/F :	**Ouvert**
Etat général :	**Bon**
Génie Civil :	**Sans objet**

Localisation

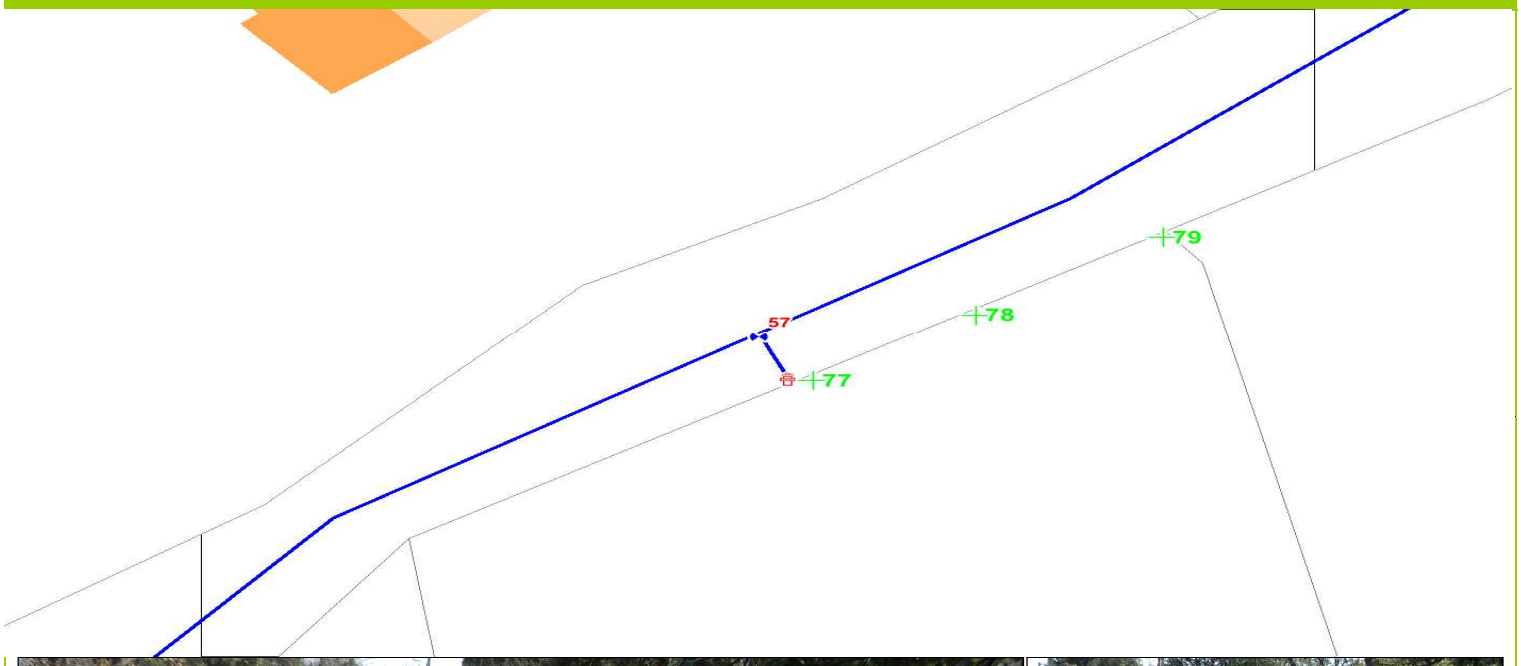





CEREG Territoires
Centre Agora - Bâtiment B - ZI des Paluds
13400 Aubagne

Tel : 04 42 32 32 65
Fax : 04 42 32 32 66
contact@cereg-territoires.com

Type de réseau :	Eau Potable	PI 058
Type d'équipement :	Poteau Incendie	

Positionnement / Description Générale :		
Lieu : CHEMIN DE BERTRAND		
Caractérist. conduite : PVC Ø 90	Altimètrie : Non Renseigné	
77 - Angle muret = 01,7 m	78 - Angle muret = 10,4 m	79 - Angle muret = 21,1 m
Obs(s) repérage de avril 2012	**PI n°22**	
Commentaire :		

Etat	
Emplact (RV, BAC) :	**Sans objet**
Manoeuvrable :	**Bon**
Etat O/F :	**Ouvert**
Etat général :	**Bon**
Génie Civil :	**Sans objet**

Localisation

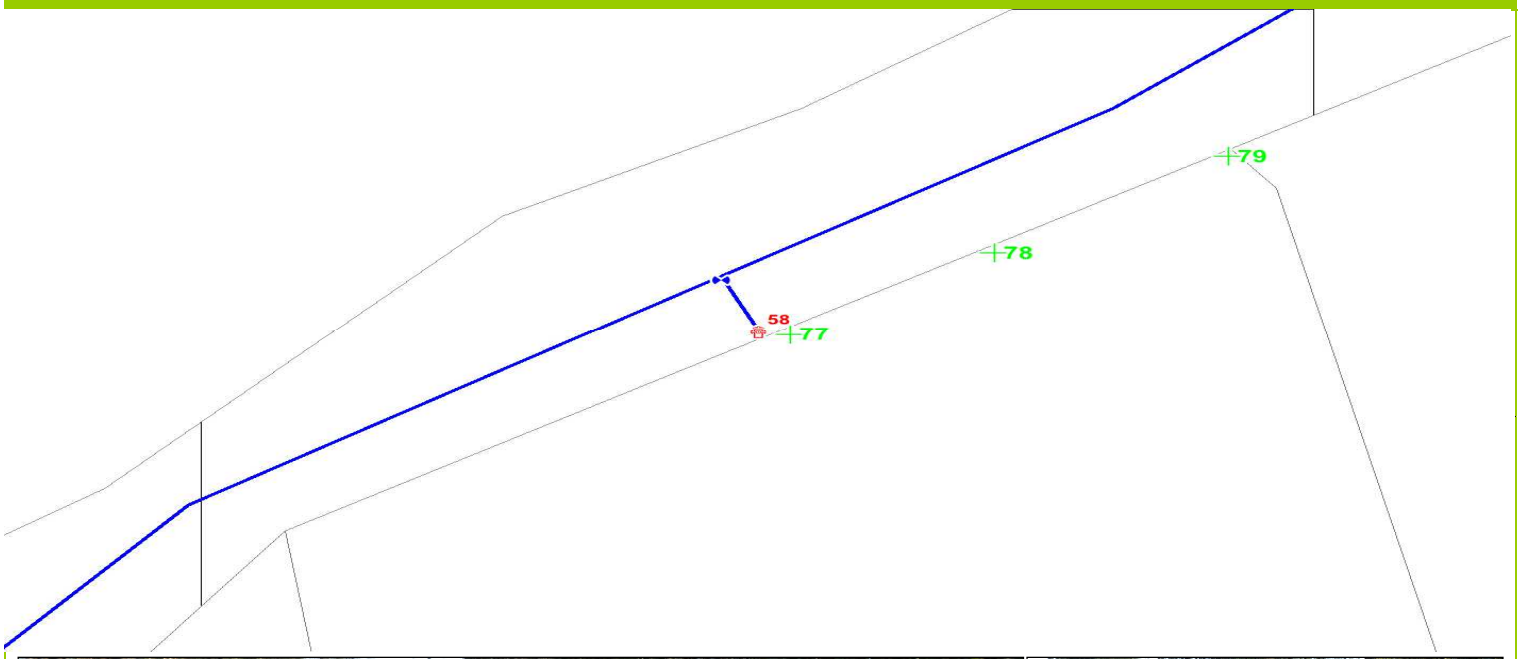







CEREG Territoires
Centre Agora - Bâtiment B - ZI des Paluds
13400 Aubagne

Tel : 04 42 32 32 65
Fax : 04 42 32 32 66
contact@cereg-territoires.com

Type de réseau :	Eau Potable	VA 059
Type d'équipement :	Vanne de Sectionnement	

Positionnement / Description Générale :		
Lieu : CHEMIN VALLON CAOU		
Caractérist. conduite : PVC Ø 90	Altimètrie : Non Renseigné	
80 - Poteau elec beton = 03,4 m	81 - limite parcelle = 02,5 m	82 - Poteau lec bois = 03,1 m
Obs(s) repérage de avril 2012	**A RELEVER**	
Commentaire :		

Etat	
Emplact (RV, BAC) :	**Autre**
Manoeuvrable :	**Mauvais**
Etat O/F :	**Ouvert**
Etat général :	**Inconnu**
Génie Civil :	**Sans objet**

Localisation

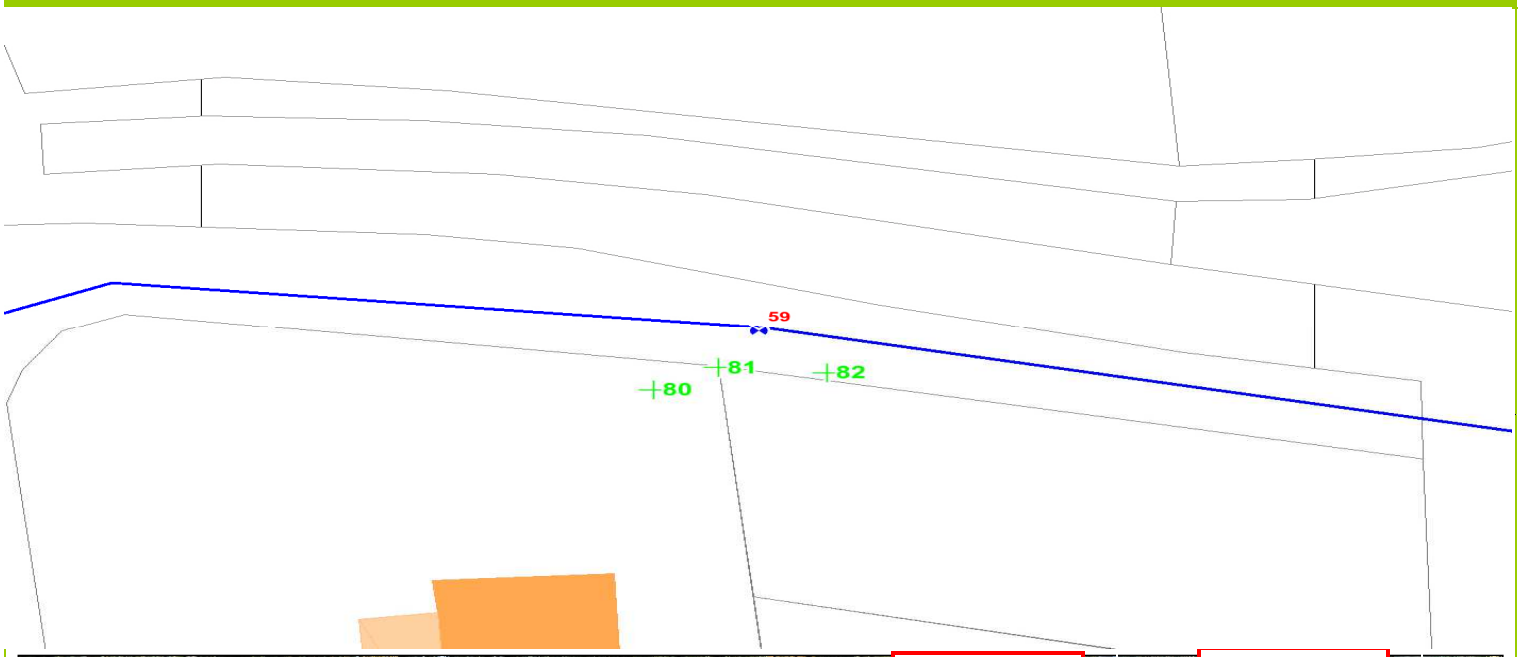





CEREG Territoires
Centre Agora - Bâtiment B - ZI des Paluds
13400 Aubagne

Tel : 04 42 32 32 65
Fax : 04 42 32 32 66
contact@cereg-territoires.com

Type de réseau :	Eau Potable	VA 060
Type d'équipement :	Vanne	

Positionnement / Description Générale :		
Lieu : CHEMIN VALLON CAOU		
Caractérist. conduite : PVC Ø 90	Altimètrie : Non Renseigné	
83 - Poteau elec bois = 05,8 m	84 - Angle mur = 05,2 m	85 - Angle mur = 11,3 m
Obs(s) repérage de avril 2012	**RAS**	
Commentaire :		

Etat	
Emplact (RV, BAC) :	**Autre**
Manoeuvrable :	**Mauvais**
Etat O/F :	**Ouvert**
Etat général :	**Inconnu**
Génie Civil :	**Sans objet**

Localisation

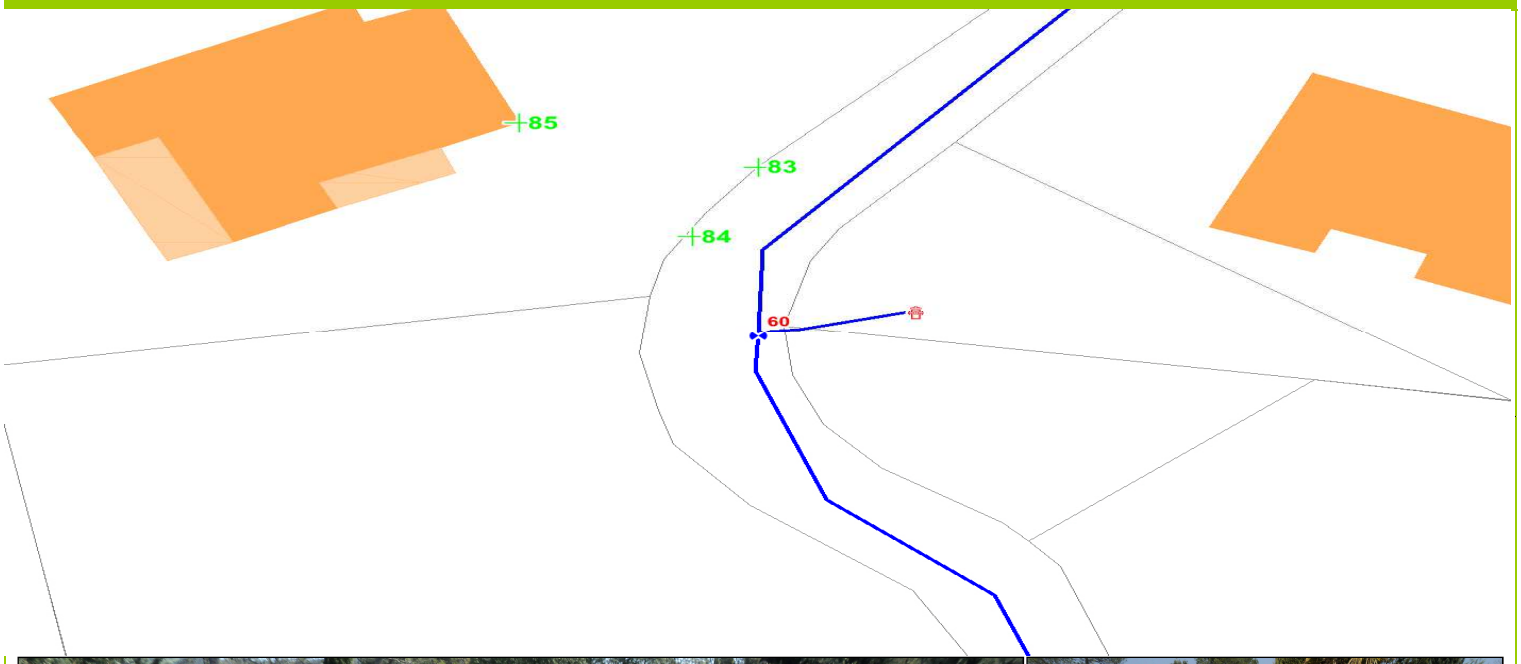





CEREG Territoires
Centre Agora - Bâtiment B - ZI des Paluds
13400 Aubagne

Tel : 04 42 32 32 65
Fax : 04 42 32 32 66
contact@cereg-territoires.com

Type de réseau :	Eau Potable	PI 061
Type d'équipement :	Poteau Incendie	

Positionnement / Description Générale :		
Lieu : CHEMIN VALLON CAOU		
Caractérist. conduite : PVC Ø 90	Altimètrie : Non Renseigné	
83 - Poteau elec bois = 07,2 m	84 - Angle mur = 06,9 m	85 - Angle mur = 12,9 m
Obs(s) repérage de avril 2012	**PI n°27**	
Commentaire :		

Etat	
Emplact (RV, BAC) :	**Sans objet**
Manoeuvrable :	**Bon**
Etat O/F :	**Ouvert**
Etat général :	**Bon**
Génie Civil :	**Sans objet**

Localisation

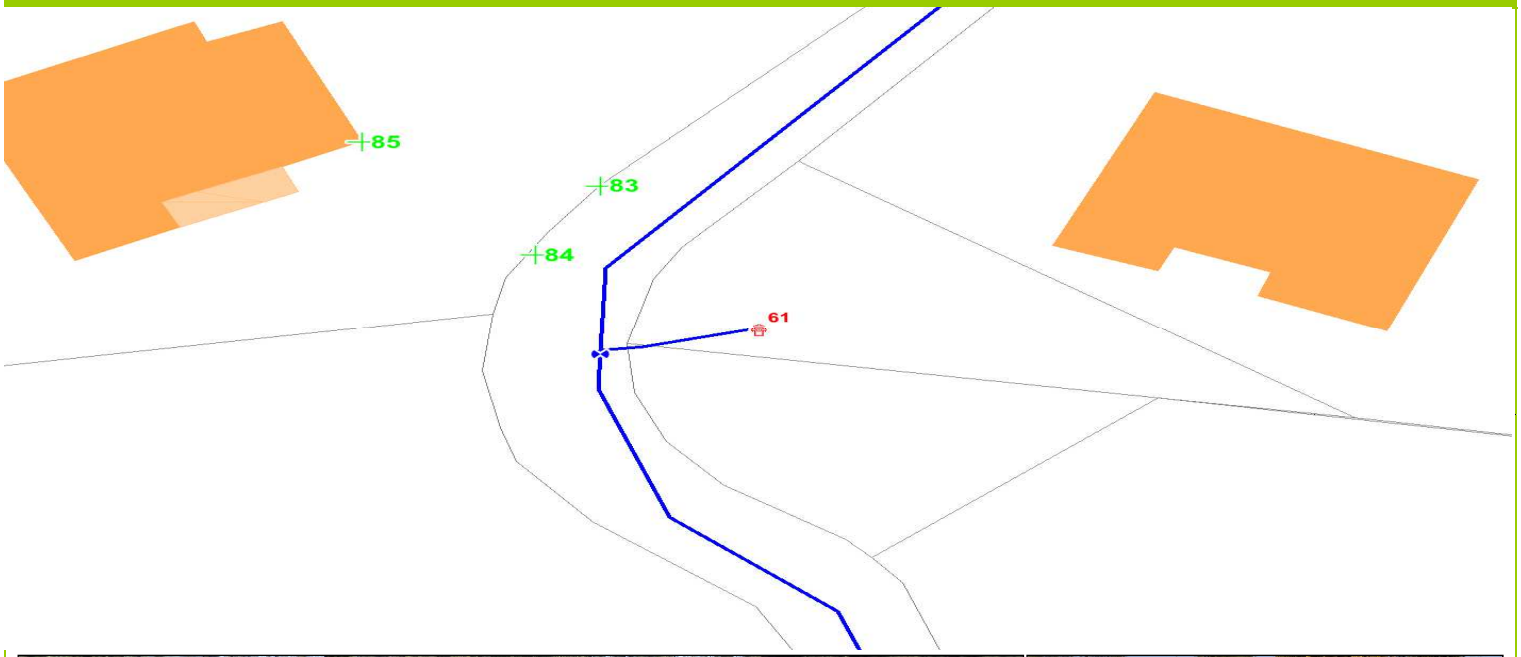







CEREG Territoires
Centre Agora - Bâtiment B - ZI des Paluds
13400 Aubagne

Tel : 04 42 32 32 65
Fax : 04 42 32 32 66
contact@cereg-territoires.com

Type de réseau :	Eau Potable	VA 062
Type d'équipement :	Vanne de Sectionnement	

Positionnement / Description Générale :		
Lieu : CHEMIN DU DEFENS		
Caractérist. conduite : FD Ø 150	Altimètrie : Non Renseigné	
86 - Poteau elec bois = 03,8 m	87 - Poteau elec beton = 03,0 m	88 - Poteau elec bois = 18,5 m
Obs(s) repérage de mai 2012	**RAS**	
Commentaire :		

Etat	
Emplact (RV, BAC) :	**Dans chambre**
Manoeuvrable :	**Bon**
Etat O/F :	**Ouvert**
Etat général :	**Bon**
Génie Civil :	**Sans objet**

Localisation

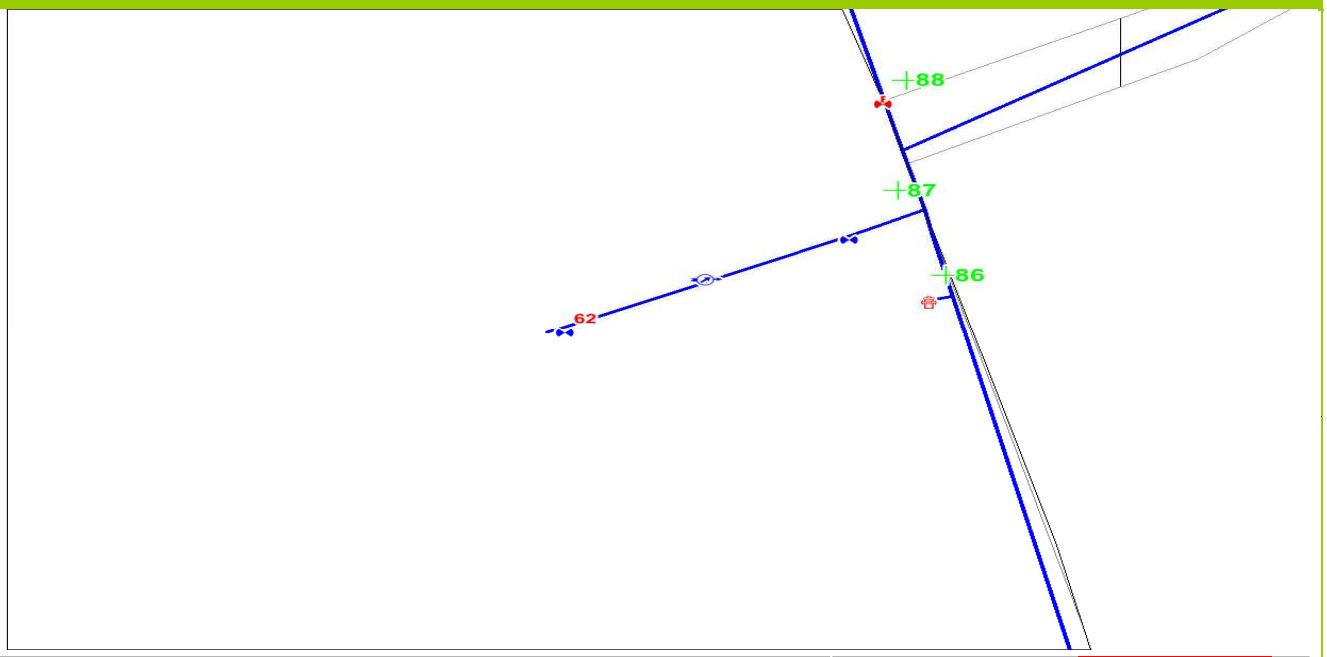





CEREG Territoires
Centre Agora - Bâtiment B - ZI des Paluds
13400 Aubagne

Tel : 04 42 32 32 65
Fax : 04 42 32 32 66
contact@cereg-territoires.com

Type de réseau :	Eau Potable	QM 063
Type d'équipement :	Débitmètre	

Positionnement / Description Générale :		
Lieu : CHEMIN DU DEFENS		
Caractérist. conduite : FD Ø 150	Altimètrie : Non Renseigné	
86 - Poteau elec bois = 03,8 m	87 - Poteau elec beton = 03,0 m	88 - Poteau elec bois = 18,5 m
Obs(s) repérage de mai 2012	**TELESURVEILLE**	
Commentaire :		

Etat	
Emplact (RV, BAC) :	**Dans chambre**
Manoeuvrable :	**Bon**
Etat O/F :	**Ouvert**
Etat général :	**Bon**
Génie Civil :	**Sans objet**

Localisation

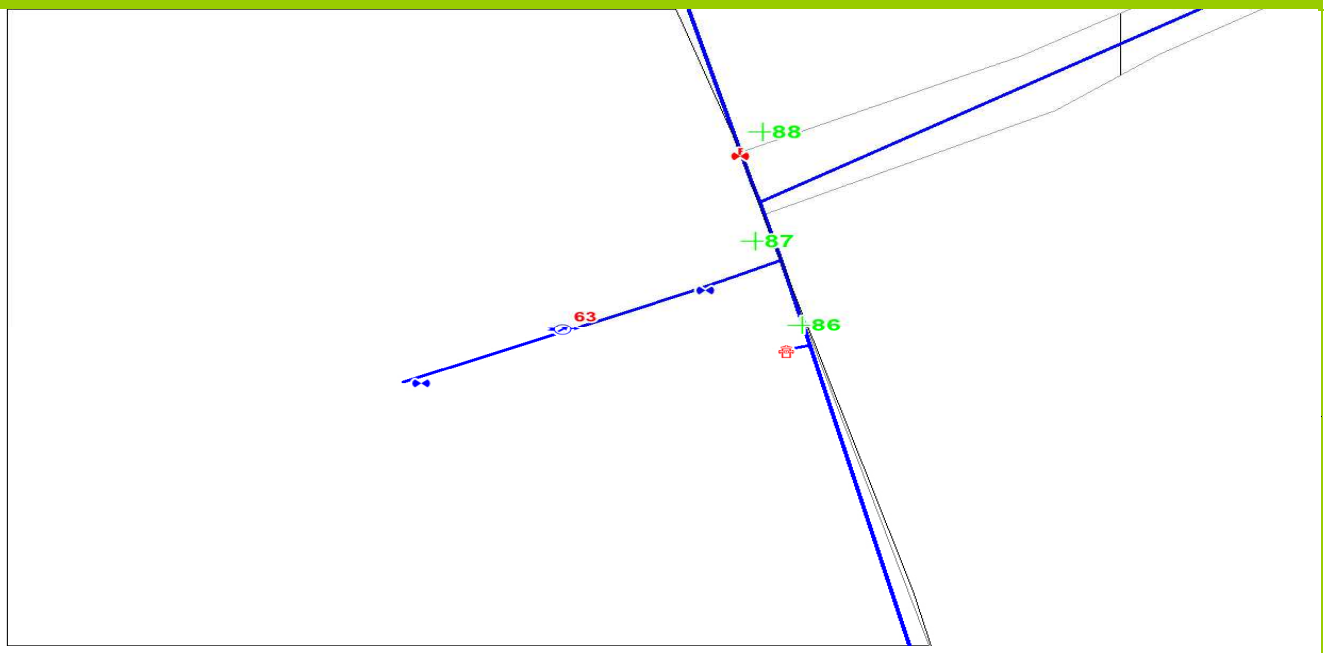





CEREG Territoires
Centre Agora - Bâtiment B - ZI des Paluds
13400 Aubagne

Tel : 04 42 32 32 65
Fax : 04 42 32 32 66
contact@cereg-territoires.com

Type de réseau :	Eau Potable	VA 064
Type d'équipement :	Vanne de Sectionnement	

Positionnement / Description Générale :		
Lieu : CHEMIN DU DEFENS		
Caractérist. conduite : FD Ø 150	Altimètrie : Non Renseigné	
86 - Poteau elec bois = 03,8 m	87 - Poteau elec beton = 03,0 m	88 - Poteau elec bois = 18,5 m
Obs(s) repérage de mai 2012	RAS	
Commentaire :		

Etat	
Emplact (RV, BAC) :	Dans chambre
Manoeuvrable :	Bon
Etat O/F :	Ouvert
Etat général :	Bon
Génie Civil :	Sans objet

Localisation

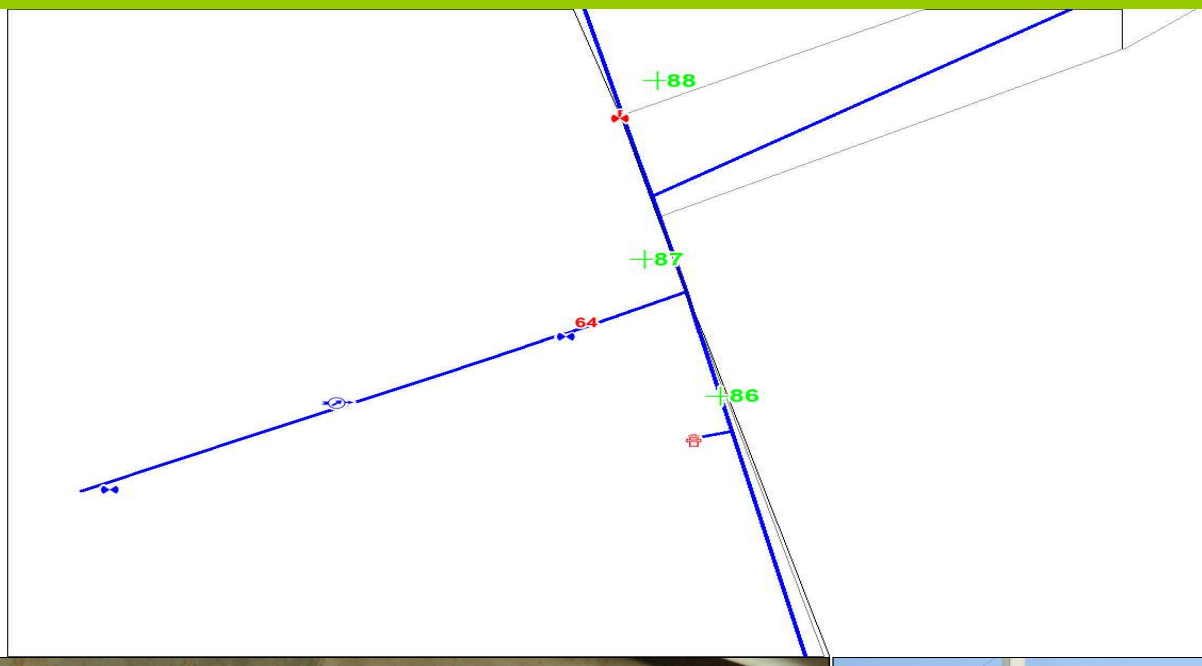





CEREG Territoires
Centre Agora - Bâtiment B - ZI des Paluds
13400 Aubagne

Tel : 04 42 32 32 65
Fax : 04 42 32 32 66
contact@cereg-territoires.com

Type de réseau :	Eau Potable	PI 065
Type d'équipement :	Poteau Incendie	

Positionnement / Description Générale :		
Lieu : CHEMIN DU DEFENS		
Caractérist. conduite : PVC Ø 110	Altimètrie : Non Renseigné	
86 - Poteau elec bois = 01,7 m	87 - Poteau elec beton = 03,4 m	88 - Poteau elec bois = 18,5 m
Obs(s) repérage de mai 2012	**PI n°31**	
Commentaire :		

Etat	
Emplact (RV, BAC) :	**Sans objet**
Manoeuvrable :	**Bon**
Etat O/F :	**Ouvert**
Etat général :	**Bon**
Génie Civil :	**Sans objet**

Localisation

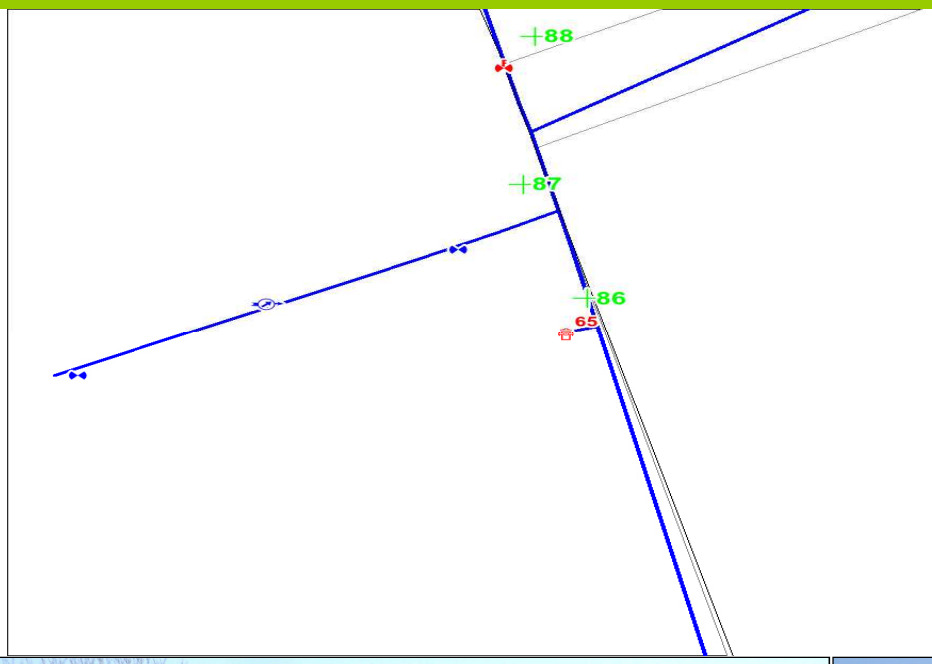



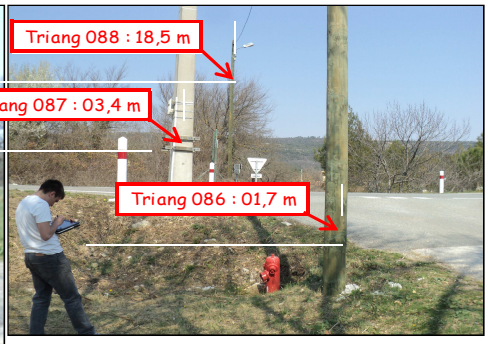



CEREG Territoires
Centre Agora - Bâtiment B - ZI des Paluds
13400 Aubagne

Tel : 04 42 32 32 65
Fax : 04 42 32 32 66
contact@cereg-territoires.com

Type de réseau :	Eau Potable	VA 066
Type d'équipement :	Vanne de Sectionnement	

Positionnement / Description Générale :		
Lieu : CHEMIN DU DEFENS		
Caractérist. conduite : PVC Ø 110	Altimètrie : Non Renseigné	
89 - Poteau elec bois = 05,1 m	90 - Angle muret = 05,5 m	91 - Angle mur portail = 14,7 m
Obs(s) repérage de mai 2012	**RAS**	
Commentaire :		

Etat	
Emplact (RV, BAC) :	**Sous BAC**
Manoeuvrable :	**Bon**
Etat O/F :	**Ouvert**
Etat général :	**Bon**
Génie Civil :	**Sans objet**

Localisation

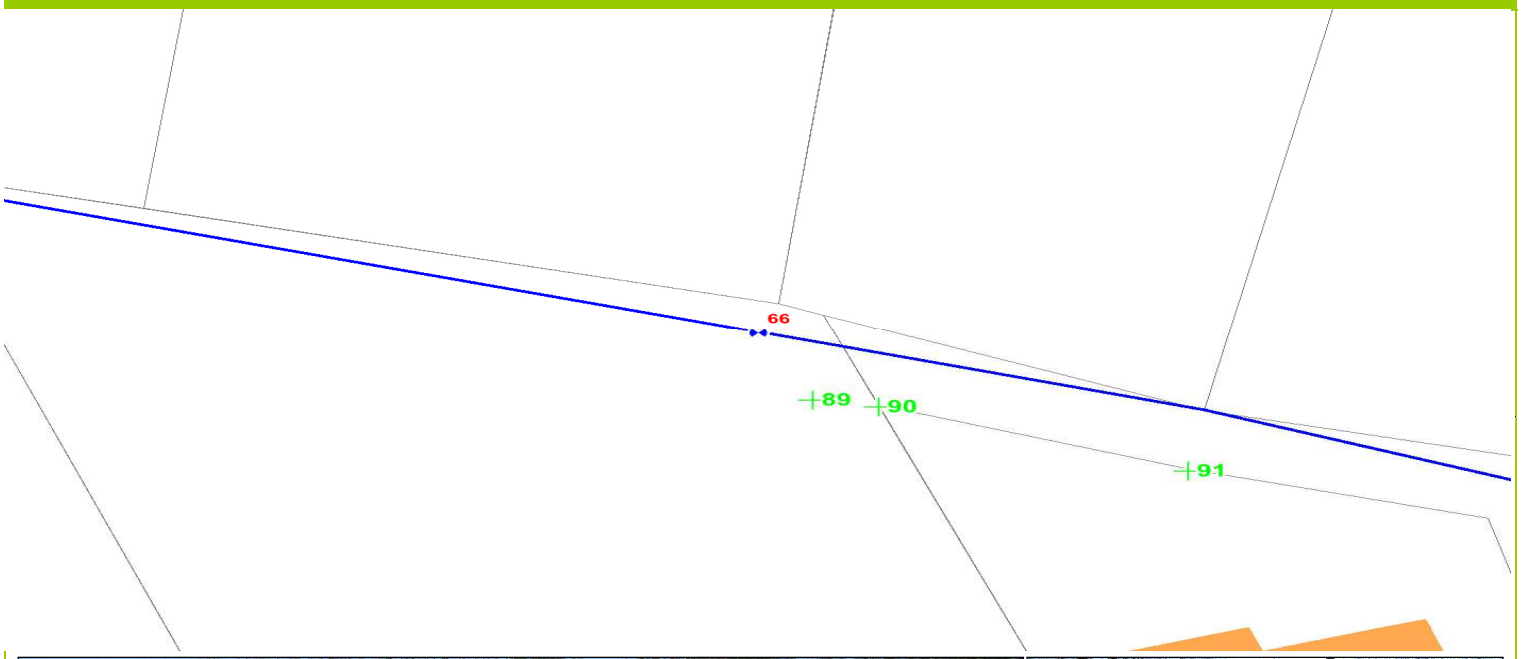





CEREG Territoires
Centre Agora - Bâtiment B - ZI des Paluds
13400 Aubagne

Tel : 04 42 32 32 65
Fax : 04 42 32 32 66
contact@cereg-territoires.com

Type de réseau : Eau Potable Type d'équipement : Vanne de Sectionnement	VA 067

Positionnement / Description Générale :		
Lieu : CHEMIN DE LA BASSAQUE		
Caractérist. conduite : FG Ø 150	Altimètrie : Non Renseigné	
92 - Poteau elec bois = 02,6 m	93 - Angle mur poubelle = 02,7 m	94 - Angle mur poubelle = 03,2 m
Obs(s) repérage de mai 2012	**A RELEVER**	
Commentaire :		

Etat	
Emplact (RV, BAC) :	**Sous BAC**
Manoeuvrable :	**Inconnu**
Etat O/F :	**Ouvert**
Etat général :	**Moyen**
Génie Civil :	**Sans objet**

Localisation

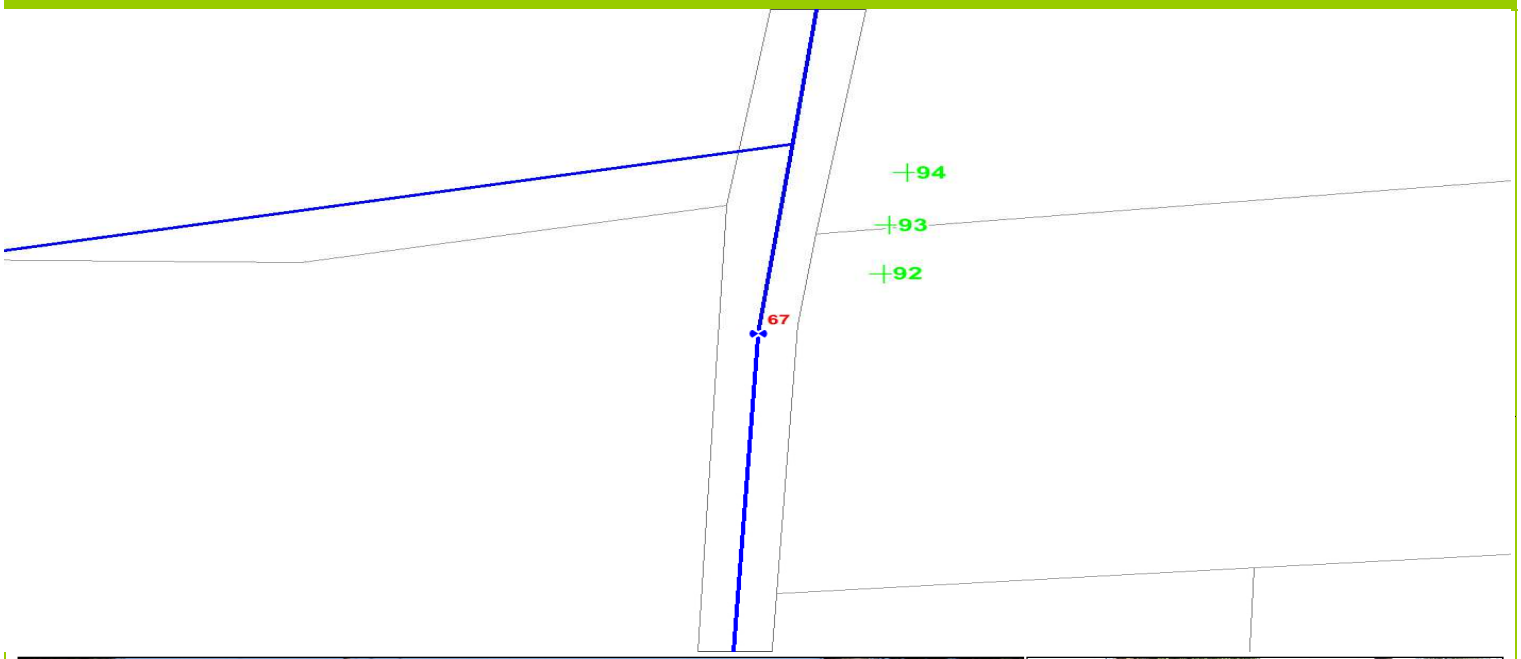





CEREG Territoires
Centre Agora - Bâtiment B - ZI des Paluds
13400 Aubagne

Tel : 04 42 32 32 65
Fax : 04 42 32 32 66
contact@cereg-territoires.com

Type de réseau :	Eau Potable	VA 068
Type d'équipement :	Vanne de Sectionnement	

Positionnement / Description Générale :		
Lieu : CHEMIN DE LA BASSAQUE		
Caractérist. conduite : PE Ø 125	Altimètrie : Non Renseigné	
95 - poteau elec bois = 03,5 m	96 - poteau elec beton = 05,8 m	97 - Angle mur portail = 11,2 m
Obs(s) repérage de mai 2012	**RAS**	
Commentaire :		

Etat	
Emplact (RV, BAC) :	**Sous BAC**
Manoeuvrable :	**Bon**
Etat O/F :	**Ouvert**
Etat général :	**Bon**
Génie Civil :	**Sans objet**

Localisation

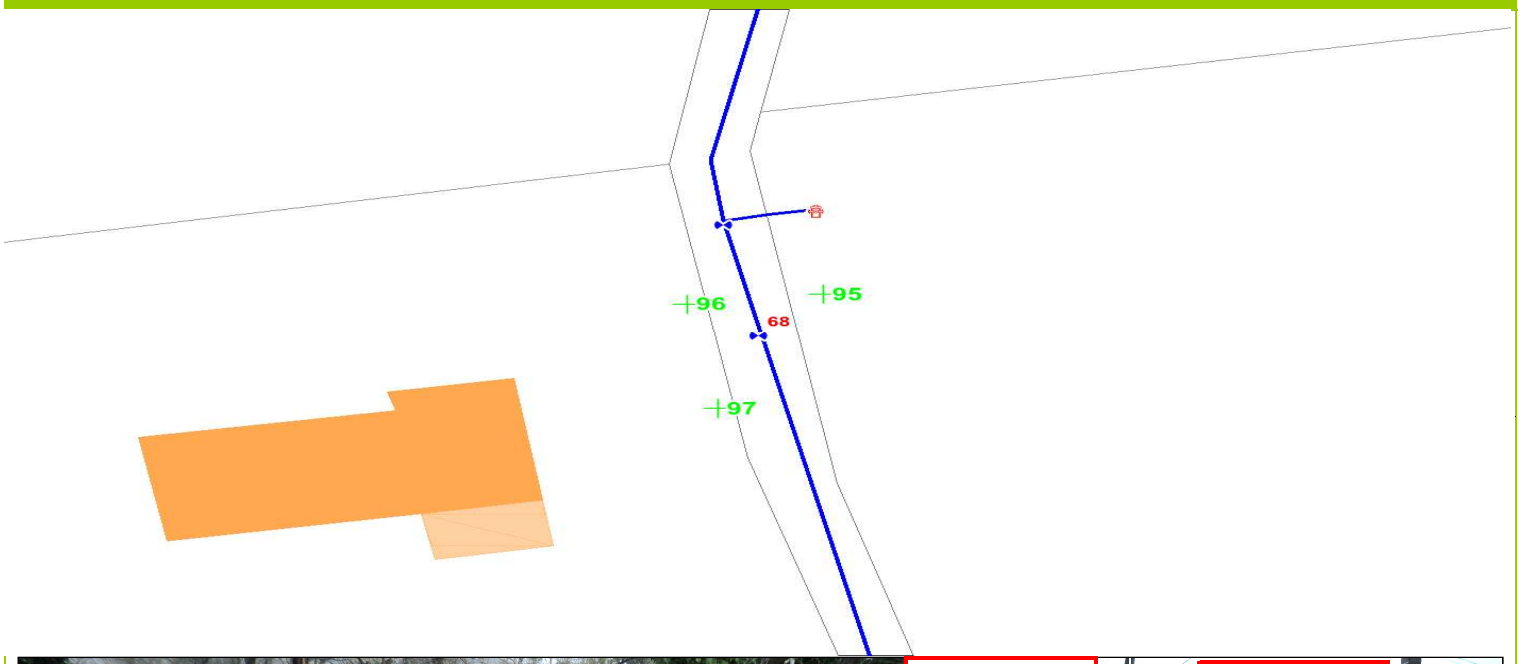





CEREG Territoires
Centre Agora - Bâtiment B - ZI des Paluds
13400 Aubagne

Tel : 04 42 32 32 65
Fax : 04 42 32 32 66
contact@cereg-territoires.com

Type de réseau :	Eau Potable	VA 069
Type d'équipement :	Vanne	

Positionnement / Description Générale :		
Lieu : CHEMIN DE LA BASSAQUE		
Caractérist. conduite : PE Ø 125	Altimètrie : Non Renseigné	
95 - poteau elec bois = 03,8 m	96 - poteau elec beton = 06,4 m	97 - Angle mur portail = 11,7 m
Obs(s) repérage de mai 2012	**RAS**	
Commentaire :		

Etat	
Emplact (RV, BAC) :	**Sous BAC**
Manoeuvrable :	**Bon**
Etat O/F :	**Ouvert**
Etat général :	**Bon**
Génie Civil :	**Sans objet**

Localisation

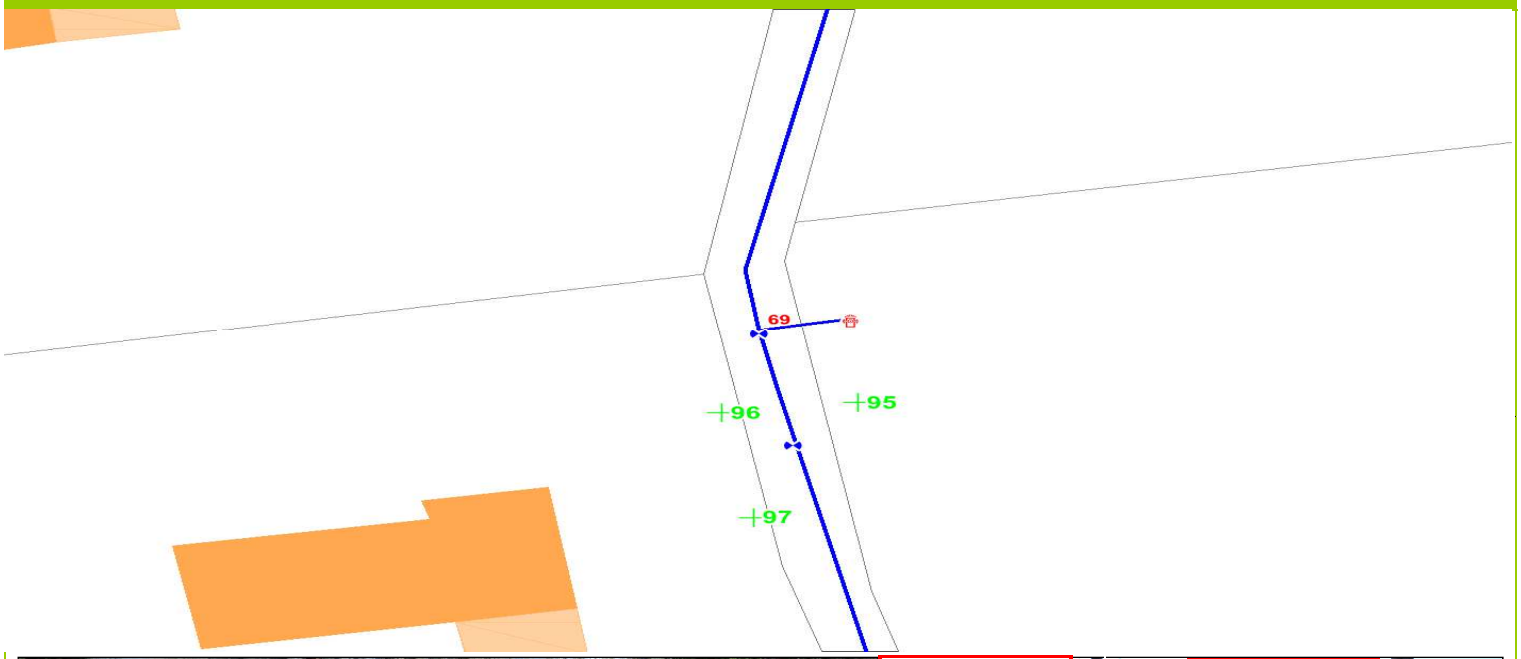





CEREG Territoires
Centre Agora - Bâtiment B - ZI des Paluds
13400 Aubagne

Tel : 04 42 32 32 65
Fax : 04 42 32 32 66
contact@cereg-territoires.com

Type de réseau :	Eau Potable	PI 070
Type d'équipement :	Poteau Incendie	

Positionnement / Description Générale :		
Lieu : CHEMIN DE LA BASSAQUE		
Caractérist. conduite : PE Ø 125	Altimètrie : Non Renseigné	
95 - poteau elec bois = 03,4 m	96 - poteau elec beton = 07,4 m	97 - Angle mur portail = 12,1 m
Obs(s) repérage de mai 2012	**PI n°23**	
Commentaire :		

Etat	
Emplact (RV, BAC) :	**Sans objet**
Manoeuvrable :	**Bon**
Etat O/F :	**Ouvert**
Etat général :	**Bon**
Génie Civil :	**Sans objet**

Localisation

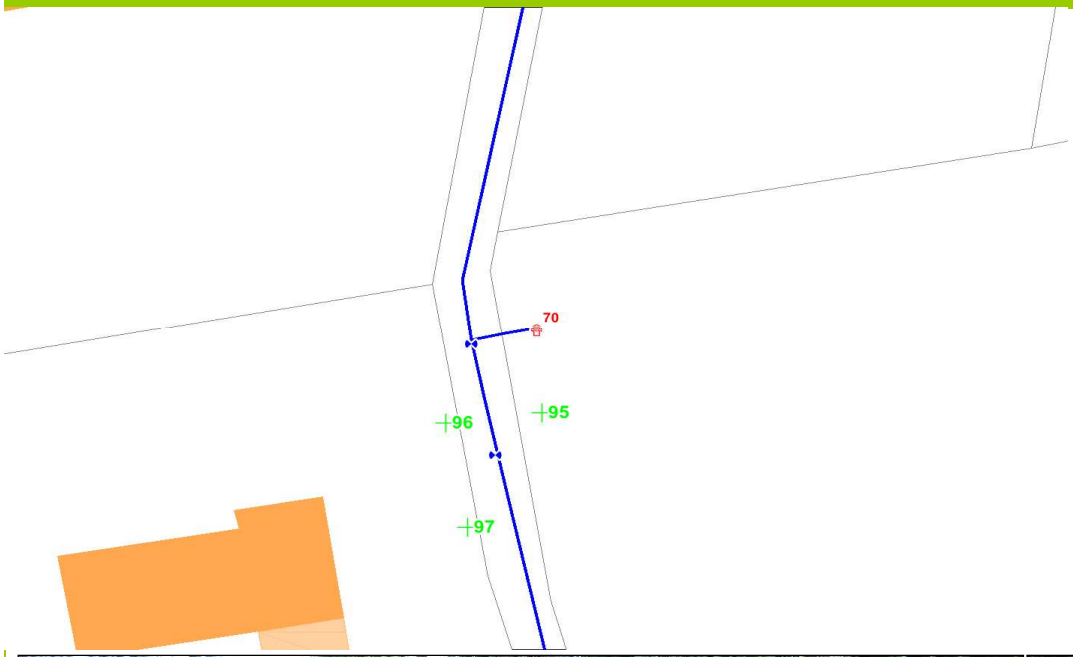







CEREG Territoires
Centre Agora - Bâtiment B - ZI des Paluds
13400 Aubagne

Tel : 04 42 32 32 65
Fax : 04 42 32 32 66
contact@cereg-territoires.com

Type de réseau :	Eau Potable	VA 071
Type d'équipement :	Vanne de Sectionnement	

Positionnement / Description Générale :		
Lieu : LES FABRES		
Caractérist. conduite : PVC Ø 110	Altimètrie : Non Renseigné	
98 - Angle mur portail = 09,4 m	99 - Angle mur portail = 09,4 m	100 - Angle mur portail = 10,5 m
Obs(s) repérage de mai 2012	**RAS**	
Commentaire :		

Etat	
Emplact (RV, BAC) :	**Sous BAC**
Manoeuvrable :	**Inconnu**
Etat O/F :	**Ouvert**
Etat général :	**Moyen**
Génie Civil :	**Sans objet**

Localisation

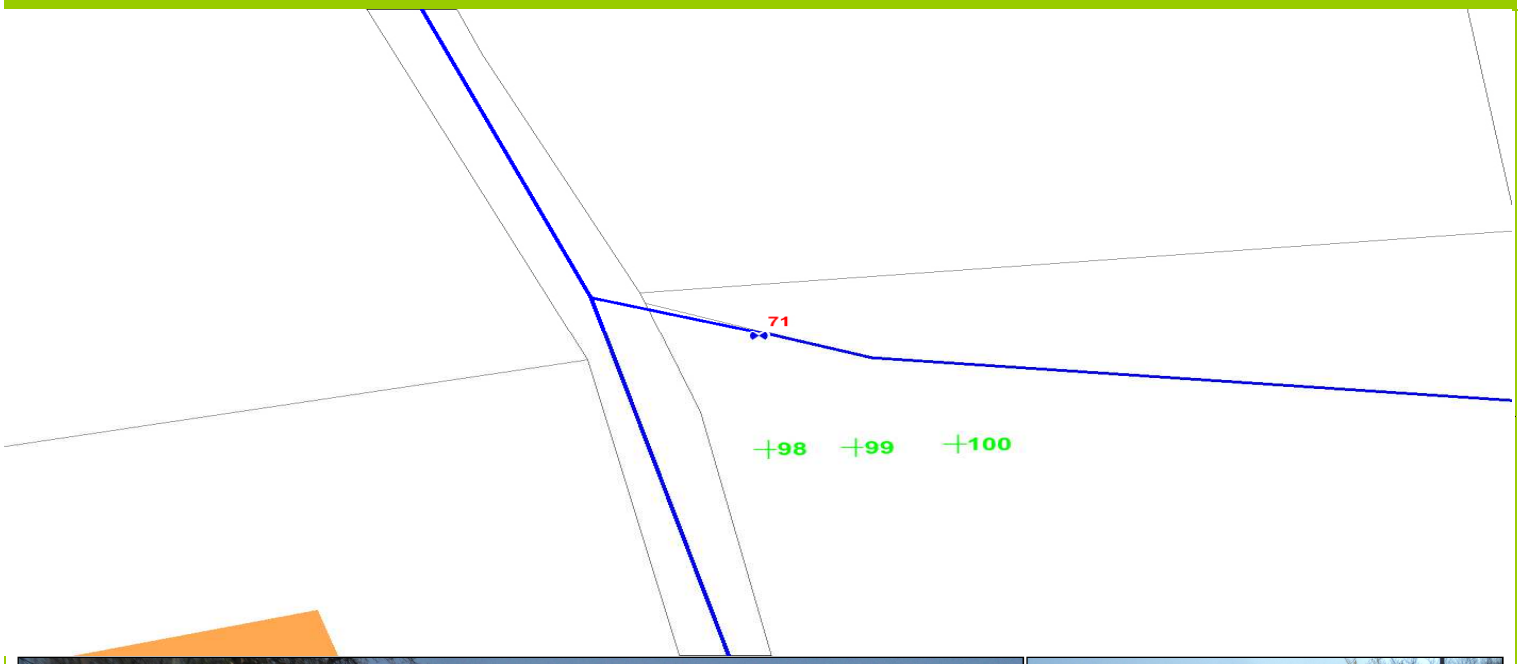





CEREG Territoires
Centre Agora - Bâtiment B - ZI des Paluds
13400 Aubagne

Tel : 04 42 32 32 65
Fax : 04 42 32 32 66
contact@cereg-territoires.com

Type de réseau :	Eau Potable	VA 072
Type d'équipement :	Vanne de Sectionnement	

Positionnement / Description Générale :		
Lieu : CHEMIN DE PECAUSSIER		
Caractérist. conduite : PVC Ø 110	Altimètrie : Non Renseigné	
101 - Poteau elec bois = 09,5 m	102 - Poteau elec bois = 12,2 m	103 - Poteau elec bois = 16,3 m
Obs(s) repérage de mai 2012	**RAS**	
Commentaire :		

Etat	
Emplact (RV, BAC) :	**Sous BAC**
Manoeuvrable :	**Bon**
Etat O/F :	**Ouvert**
Etat général :	**Bon**
Génie Civil :	**Sans objet**

Localisation

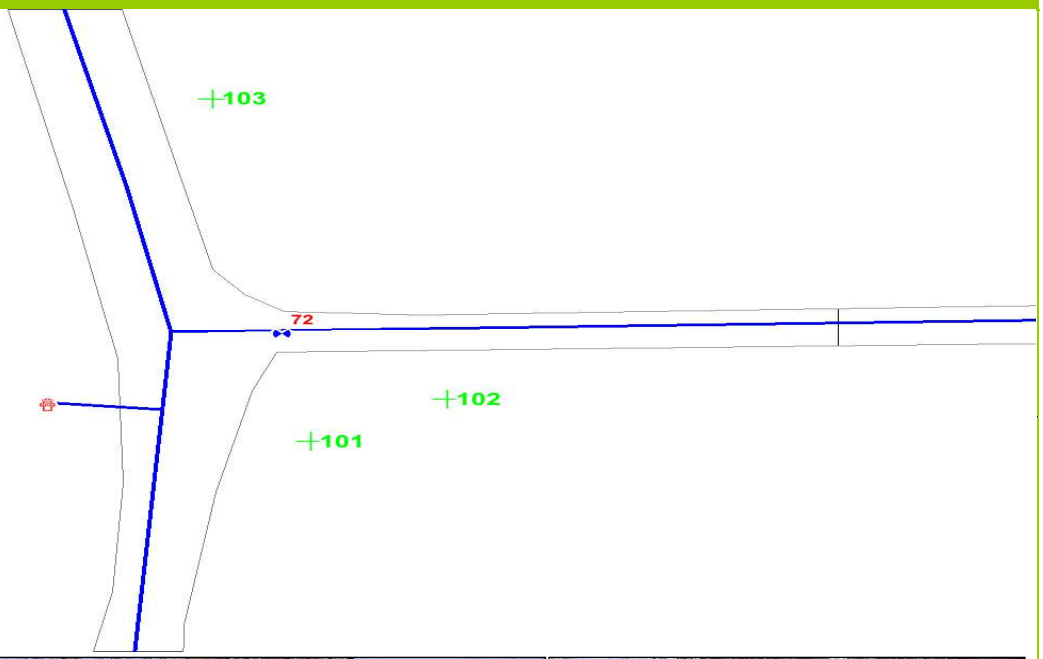







CEREG Territoires
Centre Agora - Bâtiment B - ZI des Paluds
13400 Aubagne

Tel : 04 42 32 32 65
Fax : 04 42 32 32 66
contact@cereg-territoires.com

Type de réseau :	Eau Potable	PI 073
Type d'équipement :	Poteau Incendie	

Positionnement / Description Générale :		
Lieu : CHEMIN DE PECAUSSIER		
Caractérist. conduite : PVC Ø 110	Altimètrie : Non Renseigné	
101 - Poteau elec bois = 10,8 m	102 - Poteau elec bois = 14,5 m	103 - Poteau elec bois = 18,1 m
Obs(s) repérage de mai 2012	**PI n°24**	
Commentaire :		

Etat	
Emplact (RV, BAC) :	**Sous BAC**
Manoeuvrable :	**Bon**
Etat O/F :	**Ouvert**
Etat général :	**Bon**
Génie Civil :	**Sans objet**

Localisation

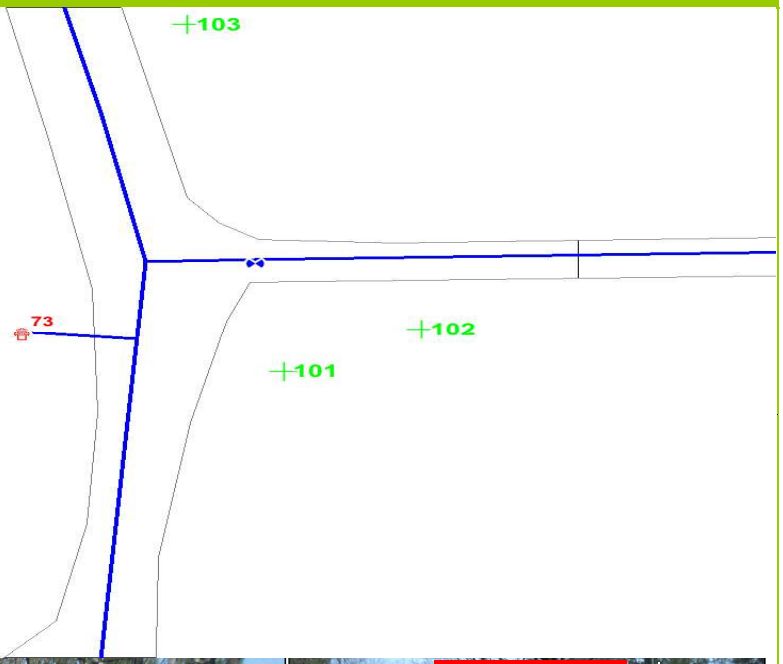







CEREG Territoires
Centre Agora - Bâtiment B - ZI des Paluds
13400 Aubagne

Tel : 04 42 32 32 65
Fax : 04 42 32 32 66
contact@cereg-territoires.com

Type de réseau : Eau Potable Type d'équipement : Poteau Incendie	PI 074

Positionnement / Description Générale :		
Lieu : CHEMIN DE REBOUILLON		
Caractérist. conduite : PVC Ø 110	Altimètrie : Non Renseigné	
104 - Angle muret = 06,2 m	105 - Angle muret = 01,5 m	106 - Angle mur portail = 06,3 m
Obs(s) repérage de mai 2012	**PI n°25**	
Commentaire :		

Etat	
Emplact (RV, BAC) :	**Sans objet**
Manoeuvrable :	**Bon**
Etat O/F :	**Ouvert**
Etat général :	**Bon**
Génie Civil :	**Sans objet**

Localisation

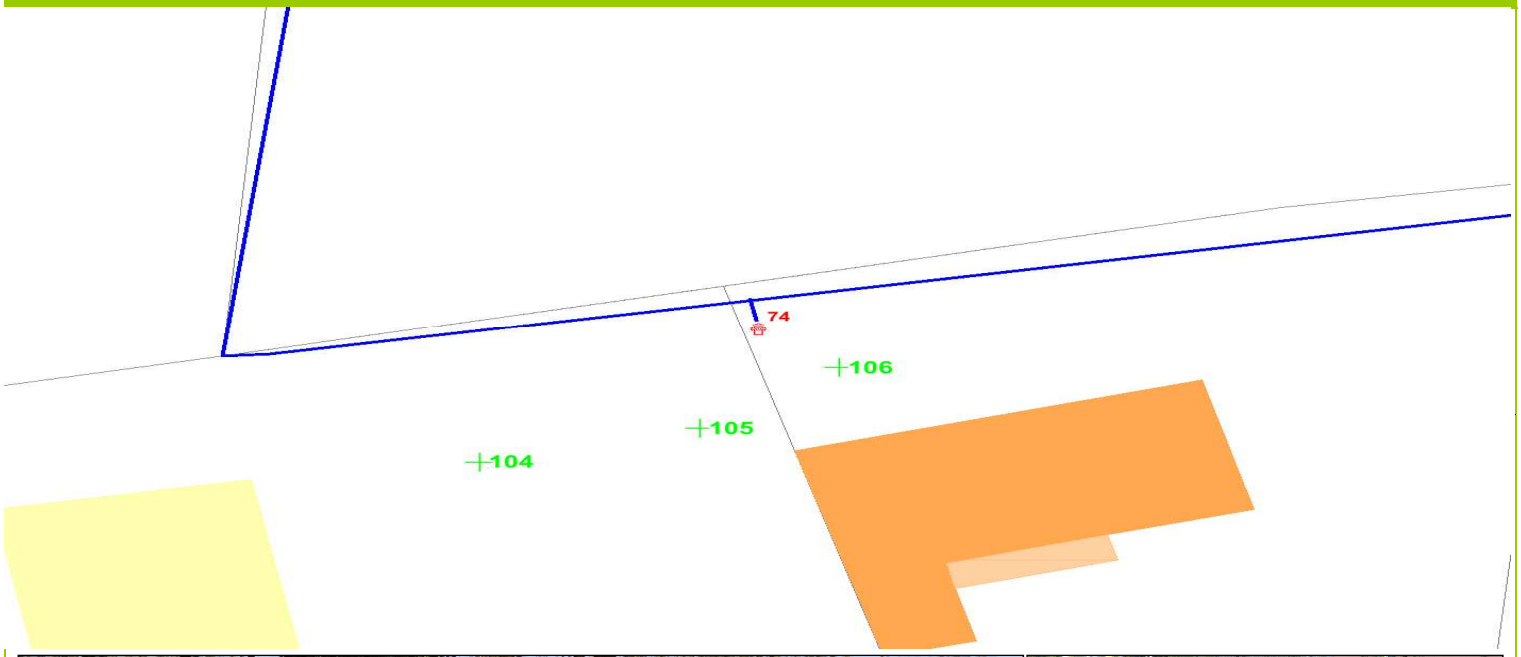







CEREG Territoires
Centre Agora - Bâtiment B - ZI des Paluds
13400 Aubagne

Tel : 04 42 32 32 65
Fax : 04 42 32 32 66
contact@cereg-territoires.com

Type de réseau : Eau Potable Type d'équipement : Vanne de Sectionnement	VA 075

Positionnement / Description Générale :		
Lieu : RD15		
Caractérist. conduite : PVC Ø 110	Altimètrie : Non Renseigné	
107 - Poteau elec bois = 04,4 m	108 - Angle mur abribus = 06,2 m	109 - Angle mur abribus = 07,4 m
Obs(s) repérage de mai 2012	**A RELEVER**	
Commentaire :		

Etat	
Emplact (RV, BAC) :	**Sous BAC**
Manoeuvrable :	**Inconnu**
Etat O/F :	**Ouvert**
Etat général :	**Inconnu**
Génie Civil :	**Sans objet**

Localisation

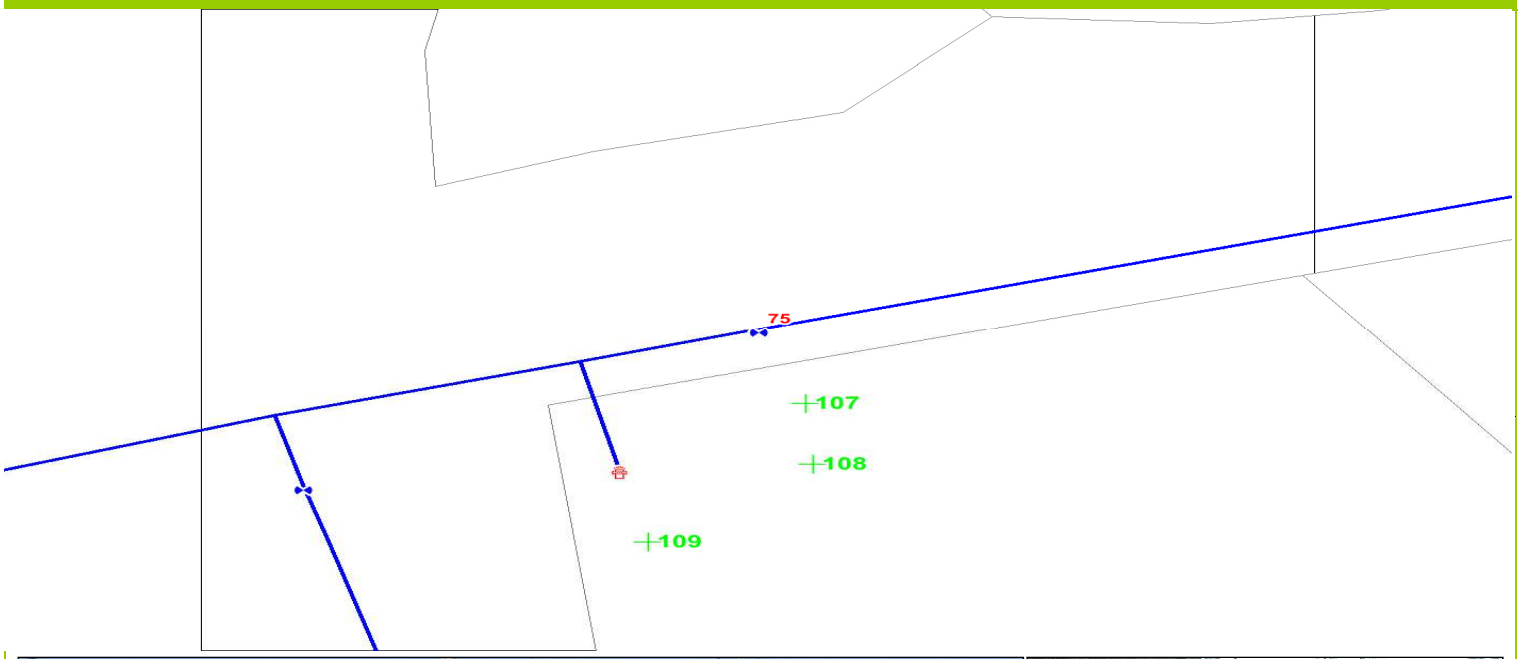





CEREG Territoires
Centre Agora - Bâtiment B - ZI des Paluds
13400 Aubagne

Tel : 04 42 32 32 65
Fax : 04 42 32 32 66
contact@cereg-territoires.com

Type de réseau :	Eau Potable	VA 076
Type d'équipement :	Vanne de Sectionnement	

Positionnement / Description Générale :			Etat	
Lieu : RD15			Emplact (RV, BAC) :	Sous Enrobé
Caractérist. conduite : PVC Ø 110	Altimètrie : Non Renseigné		Manoeuvrable :	Inconnu
107 - Poteau elec bois = 12,1 m	108 - Angle mur abribus = 12,7 m	109 - Angle mur abribus = 12,1 m	Etat O/F :	Ouvert
Obs(s) repérage de mai 2012	RAS		Etat général :	Inconnu
Commentaire :			Génie Civil :	Sans objet

Localisation

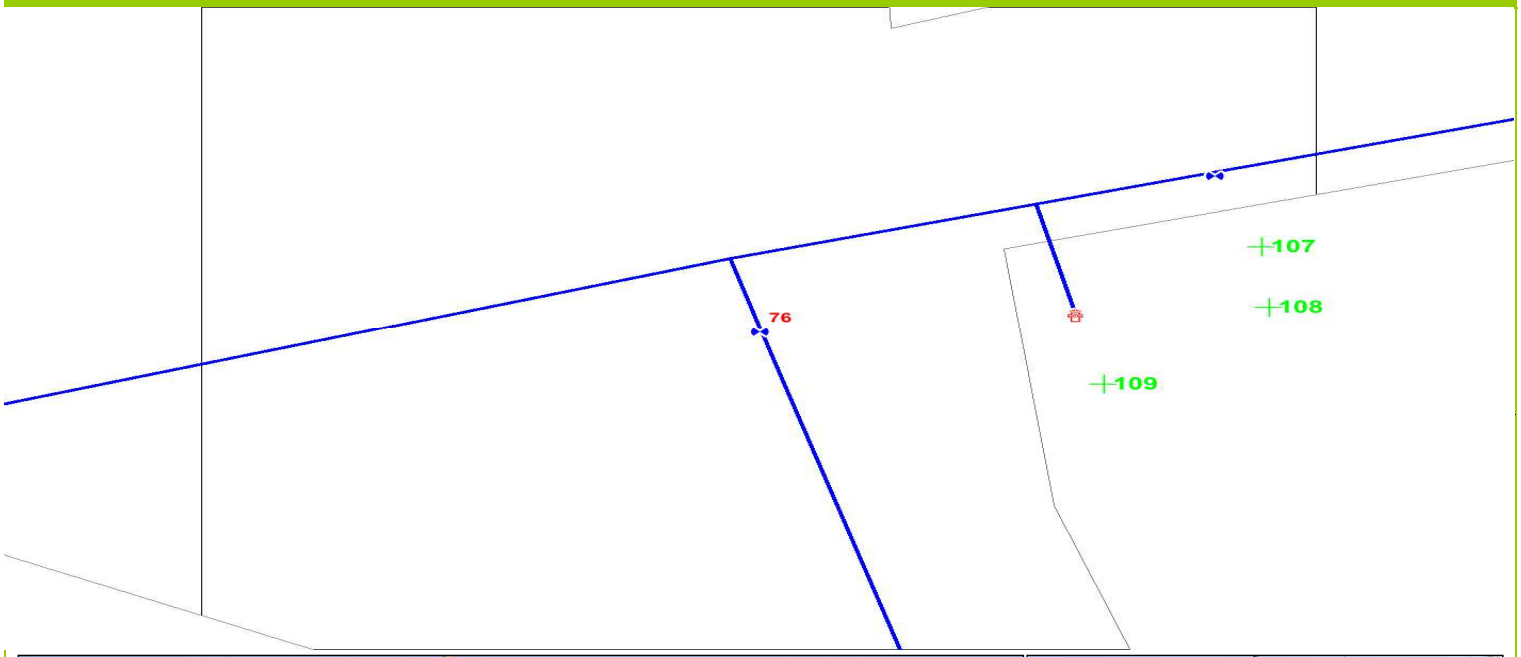



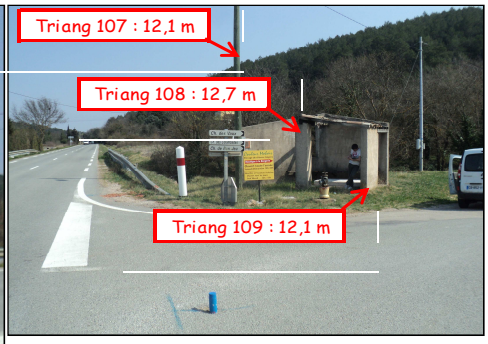

CEREG Territoires
Centre Agora - Bâtiment B - ZI des Paluds
13400 Aubagne

Tel : 04 42 32 32 65
Fax : 04 42 32 32 66
contact@cereg-territoires.com

Type de réseau :	Eau Potable	PI 077
Type d'équipement :	Poteau Incendie	

Positionnement / Description Générale :		
Lieu : RD15		
Caractérist. conduite : PVC Ø 110	Altimètrie : Non Renseigné	
107 - Poteau elec bois = 03,6 m	108 - Angle mur abribus = 03,2 m	109 - Angle mur abribus = 02,6 m
Obs(s) repérage de mai 2012	**RAS**	
Commentaire :		

Etat	
Emplact (RV, BAC) :	**Sous BAC**
Manoeuvrable :	**Bon**
Etat O/F :	**Ouvert**
Etat général :	**Bon**
Génie Civil :	**Sans objet**

Localisation

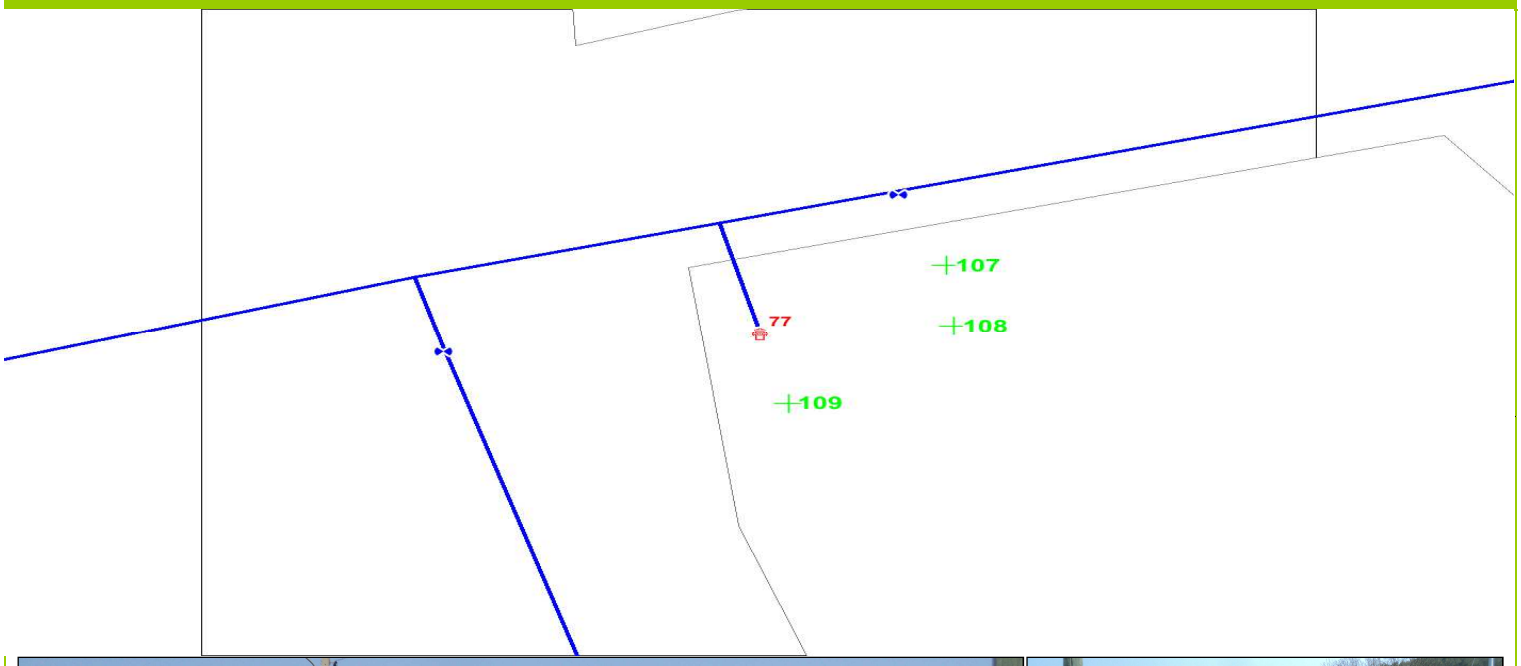







CEREG Territoires
Centre Agora - Bâtiment B - ZI des Paluds
13400 Aubagne

Tel : 04 42 32 32 65
Fax : 04 42 32 32 66
contact@cereg-territoires.com

Type de réseau :	Eau Potable	VA 078
Type d'équipement :	Vanne	

Positionnement / Description Générale :		
Lieu : LES VAUX		
Caractérist. conduite : PVC Ø 110	Altimètrie : Non Renseigné	
110 - Poteau elec fer = 12,6 m	111 - Poteau elec bois = 03,1 m	112 - Poteau elec fer = 17,3 m
Obs(s) repérage de mai 2012	**RAS**	
Commentaire :		

Etat	
Emplact (RV, BAC) :	**Sous BAC**
Manoeuvrable :	**Bon**
Etat O/F :	**Ouvert**
Etat général :	**Bon**
Génie Civil :	**Sans objet**

Localisation

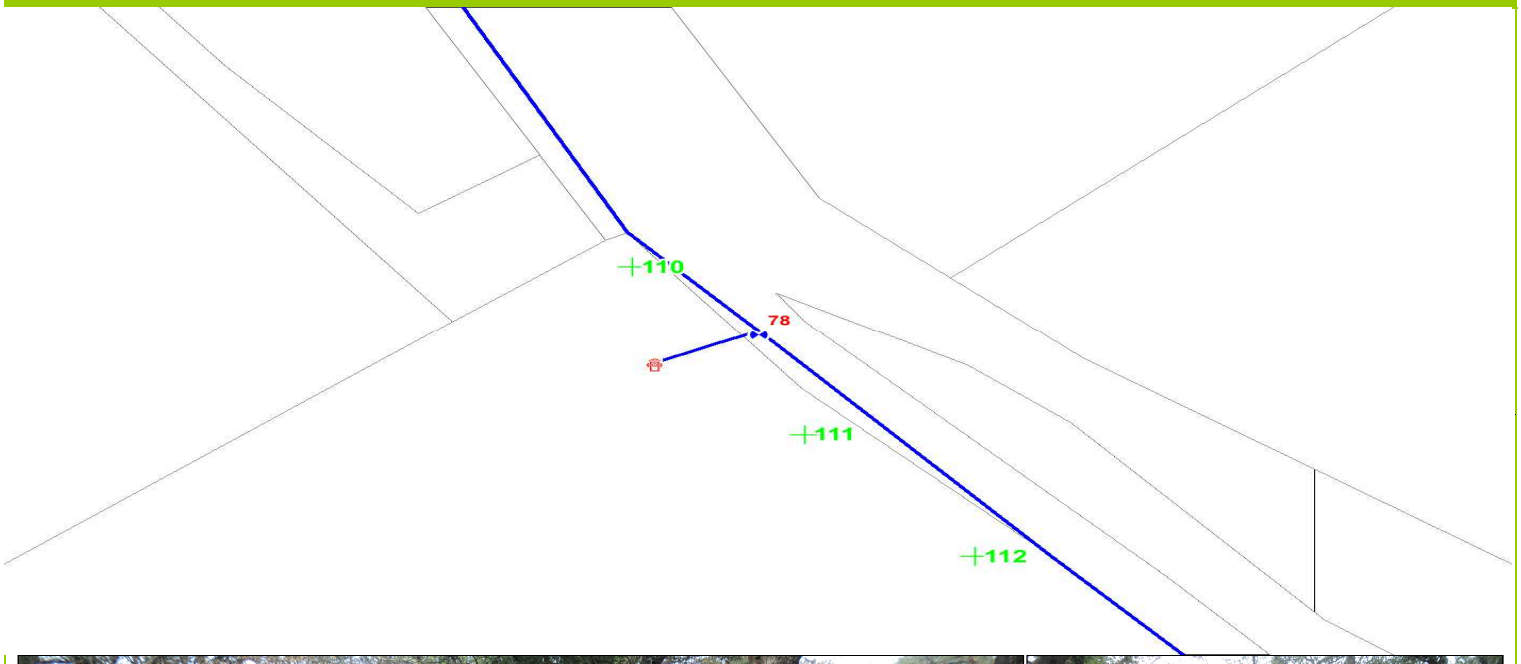







CEREG Territoires
Centre Agora - Bâtiment B - ZI des Paluds
13400 Aubagne

Tel : 04 42 32 32 65
Fax : 04 42 32 32 66
contact@cereg-territoires.com

Type de réseau :	Eau Potable	PI 079
Type d'équipement :	Poteau Incendie	

Positionnement / Description Générale :		
Lieu : LES VAUX		
Caractérist. conduite : PVC Ø 110	Altimètrie : Non Renseigné	
110 - Poteau elec fer = 12,9 m	111 - Poteau elec bois = 02,1 m	112 - Poteau elec fer = 17,2 m
Obs(s) repérage de mai 2012	**PI n°18**	
Commentaire :		

Etat	
Emplact (RV, BAC) :	**Sans objet**
Manoeuvrable :	**Bon**
Etat O/F :	**Ouvert**
Etat général :	**Bon**
Génie Civil :	**Sans objet**

Localisation

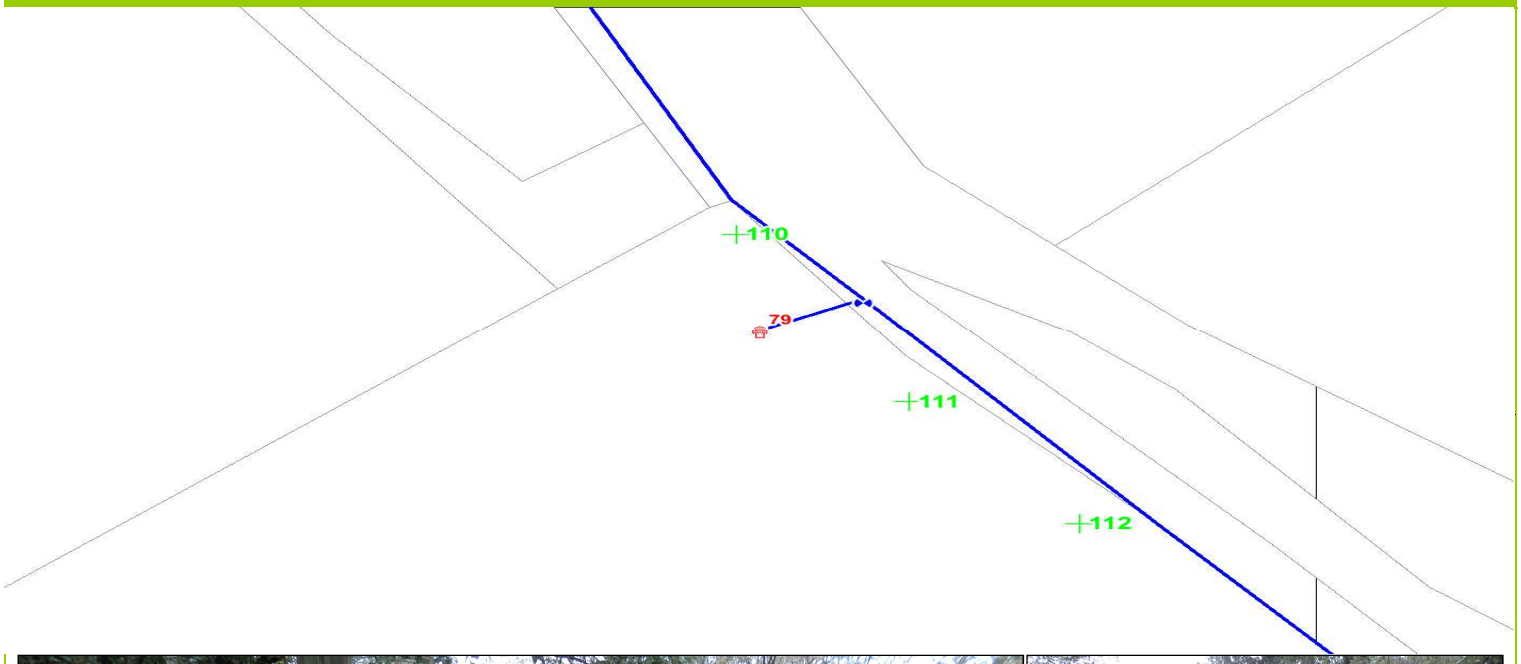







CEREG Territoires
Centre Agora - Bâtiment B - ZI des Paluds
13400 Aubagne

Tel : 04 42 32 32 65
Fax : 04 42 32 32 66
contact@cereg-territoires.com

Type de réseau :	Eau Potable	VT 080
Type d'équipement :	Ventouse	

Positionnement / Description Générale :		
Lieu : LES VAUX		
Caractérist. conduite : PVC Ø 110	Altimètrie : Non Renseigné	
113 - Poteau elec fer = 02,7 m	114 - Poteau elec bois = 13,9 m	Non triangulé
Obs(s) repérage de mai 2012	**RAS**	
Commentaire :		

Etat	
Emplact (RV, BAC) :	**Sous BAC**
Manoeuvrable :	**Bon**
Etat O/F :	**Ouvert**
Etat général :	**Bon**
Génie Civil :	**Sans objet**

Localisation

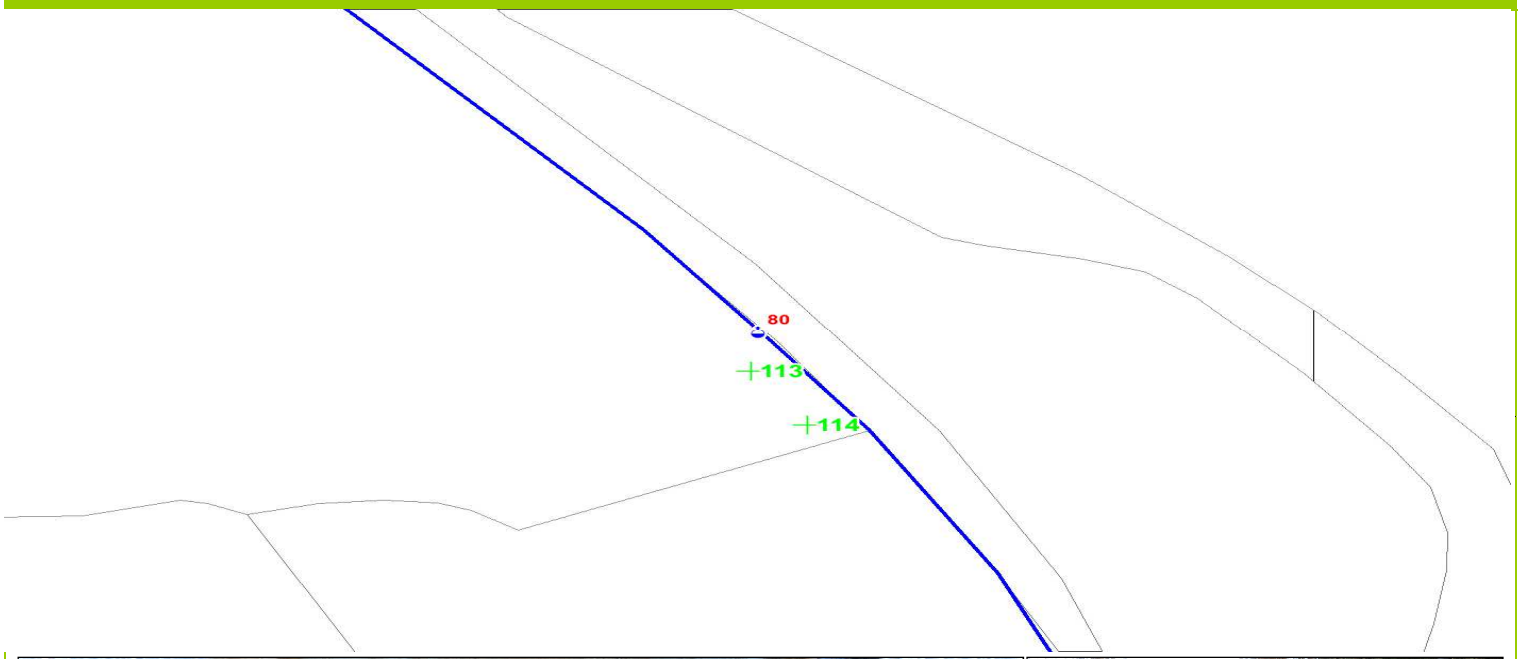





CEREG Territoires
Centre Agora - Bâtiment B - ZI des Paluds
13400 Aubagne

Tel : 04 42 32 32 65
Fax : 04 42 32 32 66
contact@cereg-territoires.com

Type de réseau :	Eau Potable	VA 081
Type d'équipement :	Vanne de Sectionnement	

Positionnement / Description Générale :		
Lieu : LES VAUX		
Caractérist. conduite : PVC Ø 110	Altimètrie : Non Renseigné	
115 - Angle mur poubelle = 10,9 m	116 - Angle mur poubelle = 12,4 m	117 - Angle mur poubelle = 13,9 m
Obs(s) repérage de mai 2012	RAS	
Commentaire :		

Etat	
Emplact (RV, BAC) :	Sous BAC
Manoeuvrable :	Bon
Etat O/F :	Ouvert
Etat général :	Bon
Génie Civil :	Sans objet

Localisation

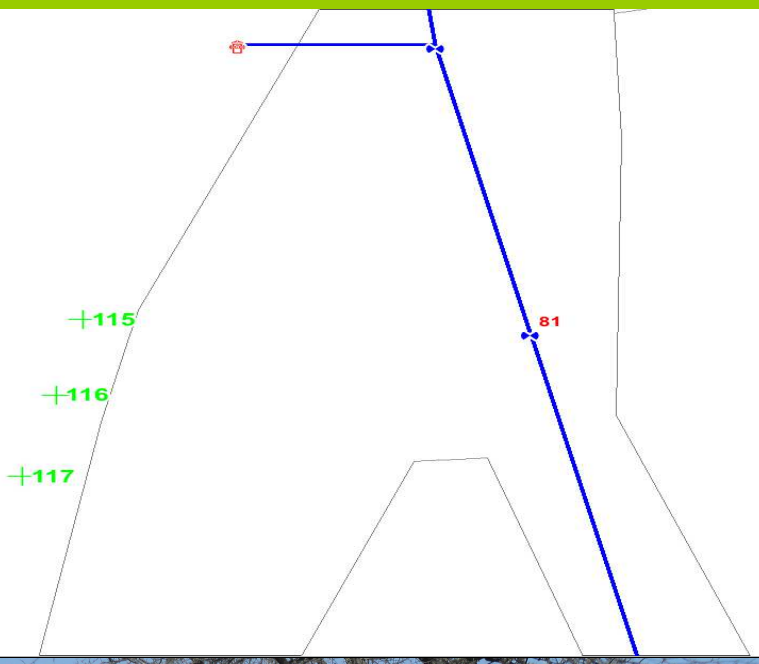





CEREG Territoires
Centre Agora - Bâtiment B - ZI des Paluds
13400 Aubagne

Tel : 04 42 32 32 65
Fax : 04 42 32 32 66
contact@cereg-territoires.com

Type de réseau :	Eau Potable	VA 082
Type d'équipement :	Vanne	

Positionnement / Description Générale :		
Lieu : LES VAUX		
Caractérist. conduite : PVC Ø 110	Altimètrie : Non Renseigné	
115 - Angle mur poubelle = 10,3 m	116 - Angle mur poubelle = 11,9 m	117 - Angle mur poubelle = 13,5 m
Obs(s) repérage de mai 2012	**RAS**	
Commentaire :		

Etat	
Emplact (RV, BAC) :	**Sous BAC**
Manoeuvrable :	**Bon**
Etat O/F :	**Ouvert**
Etat général :	**Bon**
Génie Civil :	**Sans objet**

Localisation

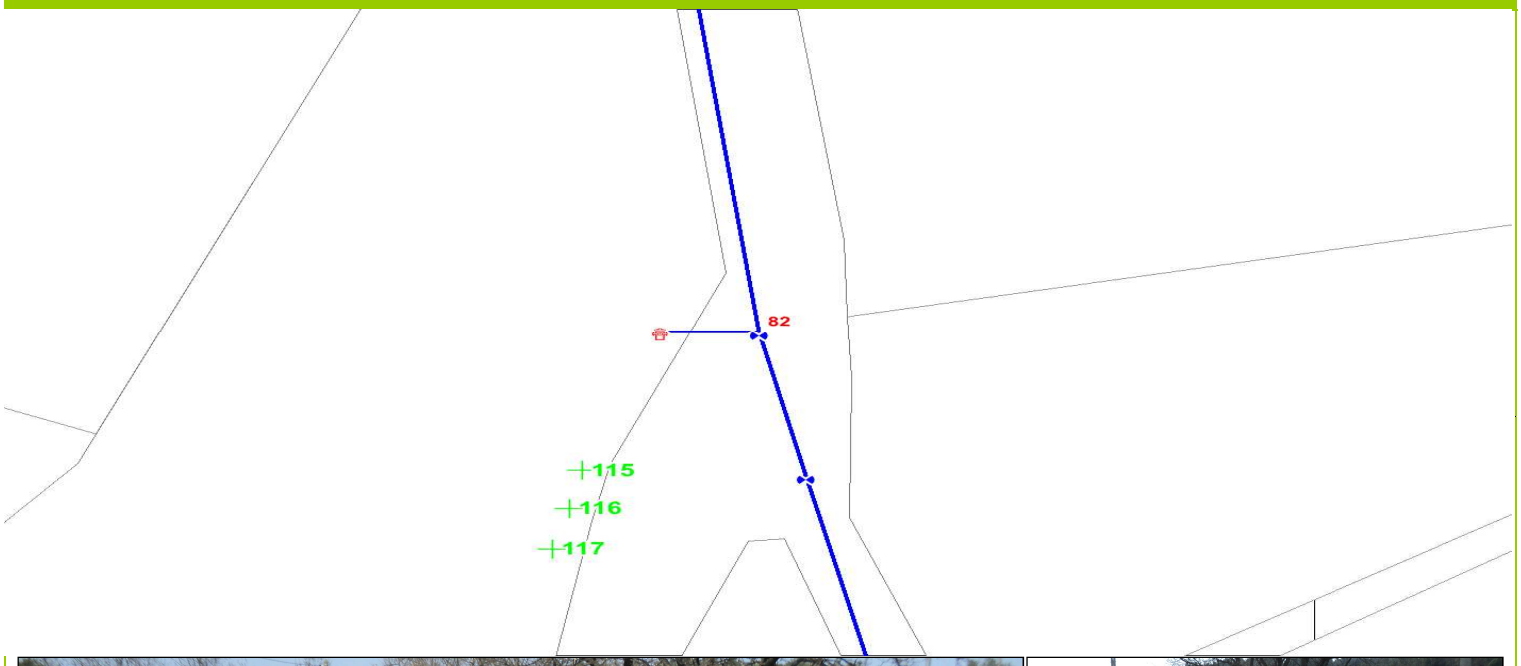





CEREG Territoires
Centre Agora - Bâtiment B - ZI des Paluds
13400 Aubagne

Tel : 04 42 32 32 65
Fax : 04 42 32 32 66
contact@cereg-territoires.com

Type de réseau :	Eau Potable	PI 083
Type d'équipement :	Poteau Incendie	

Positionnement / Description Générale :		
Lieu : LES VAUX		
Caractérist. conduite : PVC Ø 110	Altimètrie : Non Renseigné	
115 - Angle mur poubelle = 06,3 m	116 - Angle mur poubelle = 08,1 m	117 - Angle mur poubelle = 10,1 m
Obs(s) repérage de mai 2012	**PI n°19**	
Commentaire :		

Etat	
Emplact (RV, BAC) :	**Sans objet**
Manoeuvrable :	**Bon**
Etat O/F :	**Ouvert**
Etat général :	**Bon**
Génie Civil :	**Sans objet**

Localisation

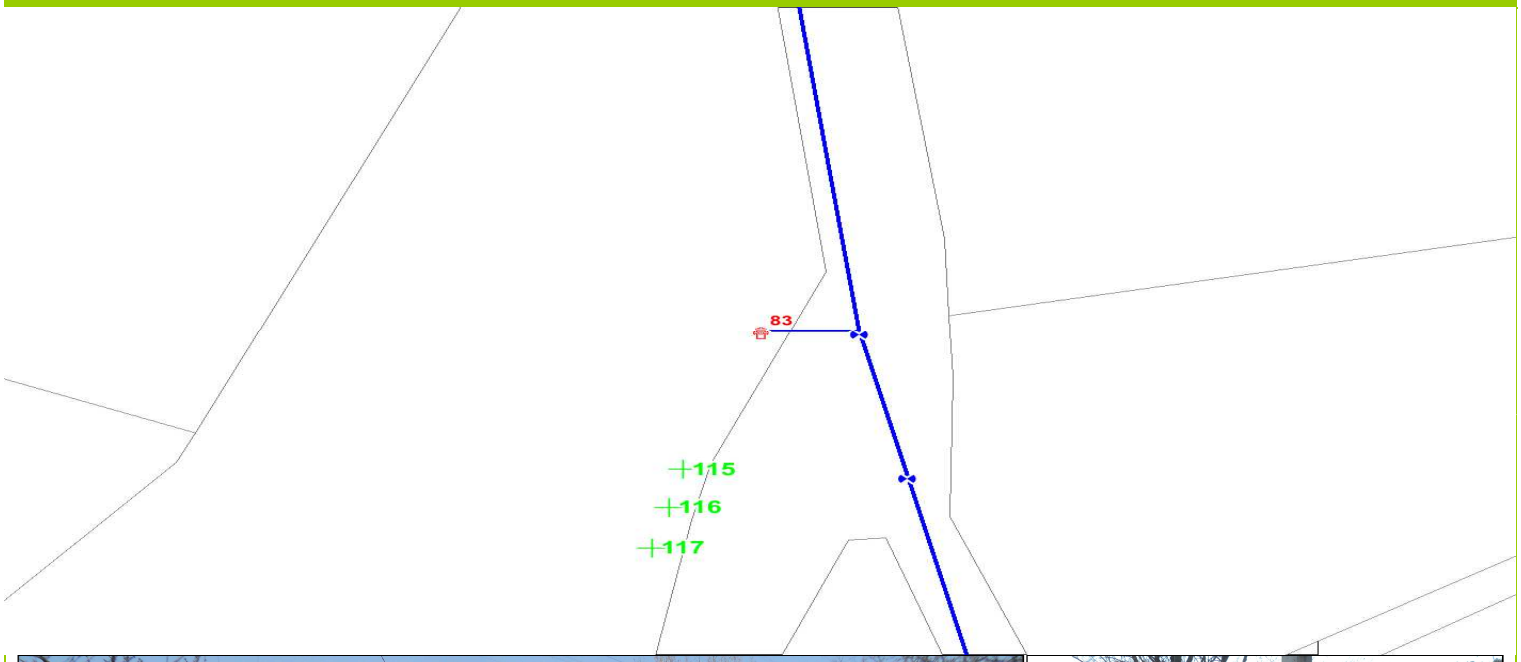



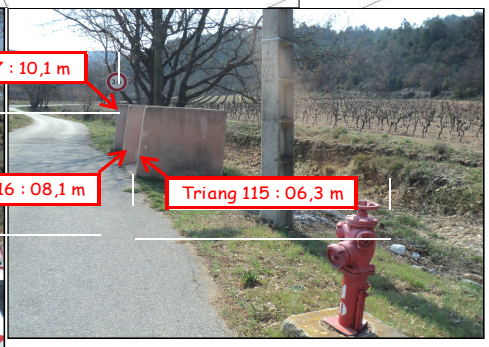



CEREG Territoires
Centre Agora - Bâtiment B - ZI des Paluds
13400 Aubagne

Tel : 04 42 32 32 65
Fax : 04 42 32 32 66
contact@cereg-territoires.com

Type de réseau :	Eau Potable	VA 084
Type d'équipement :	Vanne de Sectionnement	

Positionnement / Description Générale :		
Lieu : LES CABRELLES		
Caractérist. conduite : PVC Ø 110	Altimètrie : Non Renseigné	
118 - Poteau elec fer = 04,1 m	119 - Angle muret = 07,3 m	120 - Poteau elec beton = 06,4 m
Obs(s) repérage de mai 2012	**RAS**	
Commentaire :		

Etat	
Emplact (RV, BAC) :	**Sous BAC**
Manoeuvrable :	**Bon**
Etat O/F :	**Ouvert**
Etat général :	**Bon**
Génie Civil :	**Sans objet**

Localisation

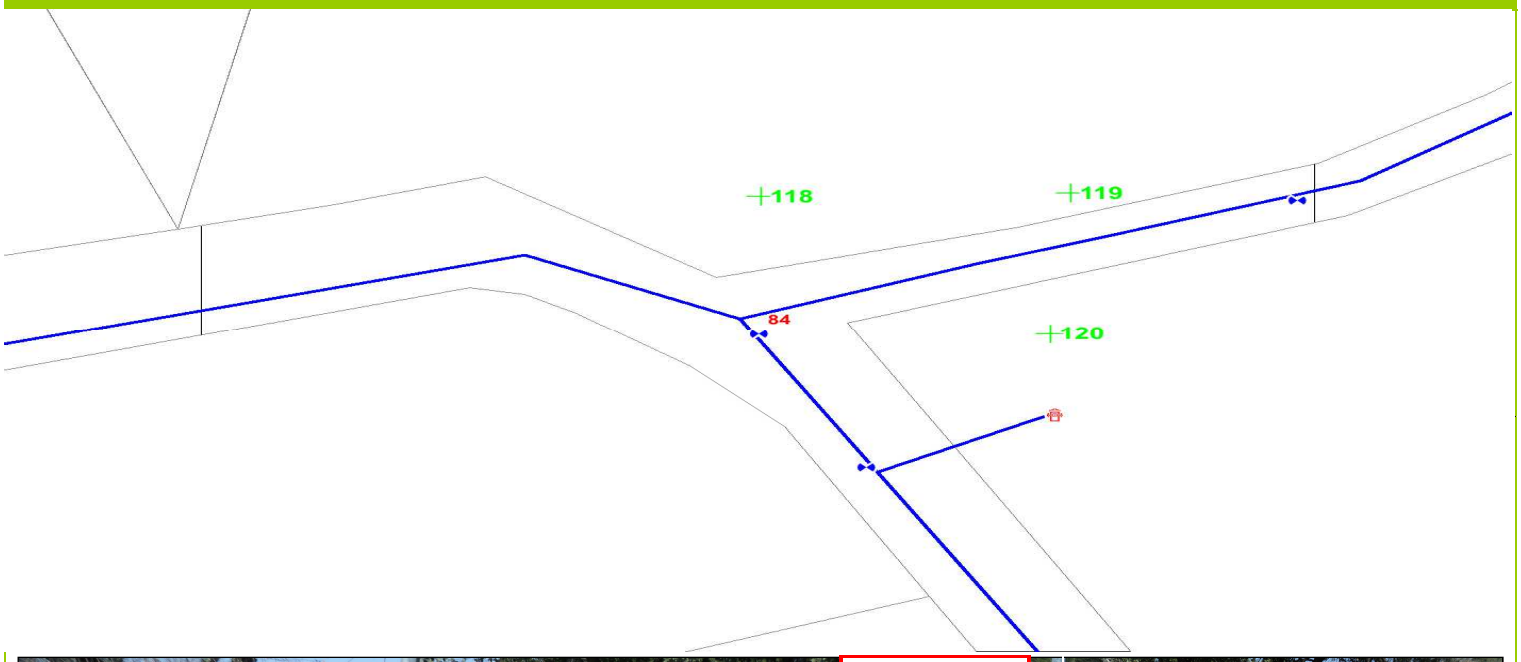







CEREG Territoires
Centre Agora - Bâtiment B - ZI des Paluds
13400 Aubagne

Tel : 04 42 32 32 65
Fax : 04 42 32 32 66
contact@cereg-territoires.com

Type de réseau :	Eau Potable	VA 085
Type d'équipement :	Vanne de Sectionnement	

Positionnement / Description Générale :		
Lieu : CHEMIN DE BON JEU		
Caractérist. conduite : PVC Ø 110	Altimètrie : Non Renseigné	
118 - Poteau elec fer = 03,8 m	119 - Angle muret = 06,6 m	120 - Poteau elec beton = 06,1 m
Obs(s) repérage de mai 2012	**RAS**	
Commentaire :		

Etat	
Emplact (RV, BAC) :	**Sous BAC**
Manoeuvrable :	**Bon**
Etat O/F :	**Ouvert**
Etat général :	**Bon**
Génie Civil :	**Sans objet**

Localisation

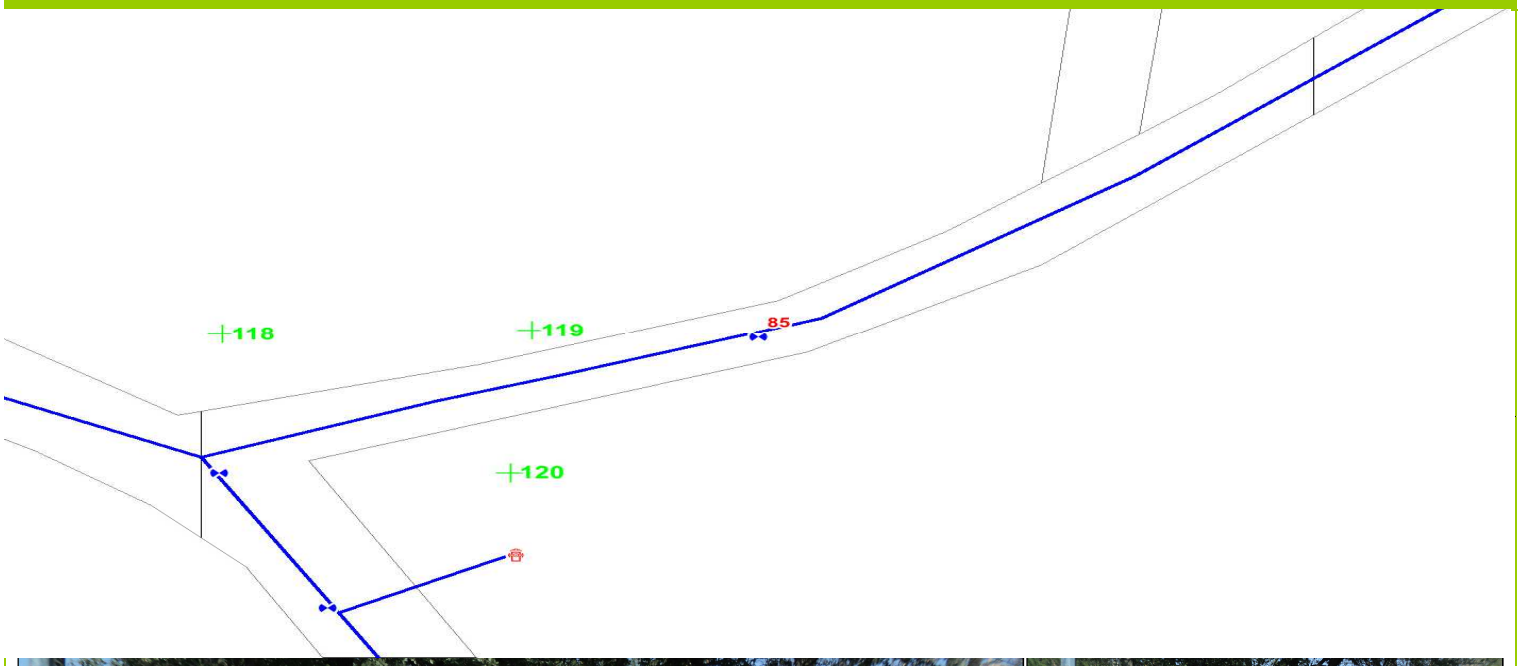







CEREG Territoires
Centre Agora - Bâtiment B - ZI des Paluds
13400 Aubagne

Tel : 04 42 32 32 65
Fax : 04 42 32 32 66
contact@cereg-territoires.com

Type de réseau :	Eau Potable	VA 086
Type d'équipement :	Vanne	

Positionnement / Description Générale :		
Lieu : LES CABRELLES		
Caractérist. conduite : PVC Ø 110	Altimètrie : Non Renseigné	
118 - Poteau elec fer = 12,1 m	119 - Angle muret = 12,5 m	120 - Poteau elec beton = 04,3 m
Obs(s) repérage de mai 2012	**RAS**	
Commentaire :		

Etat	
Emplact (RV, BAC) :	**Sous BAC**
Manoeuvrable :	**Bon**
Etat O/F :	**Ouvert**
Etat général :	**Bon**
Génie Civil :	**Sans objet**

Localisation

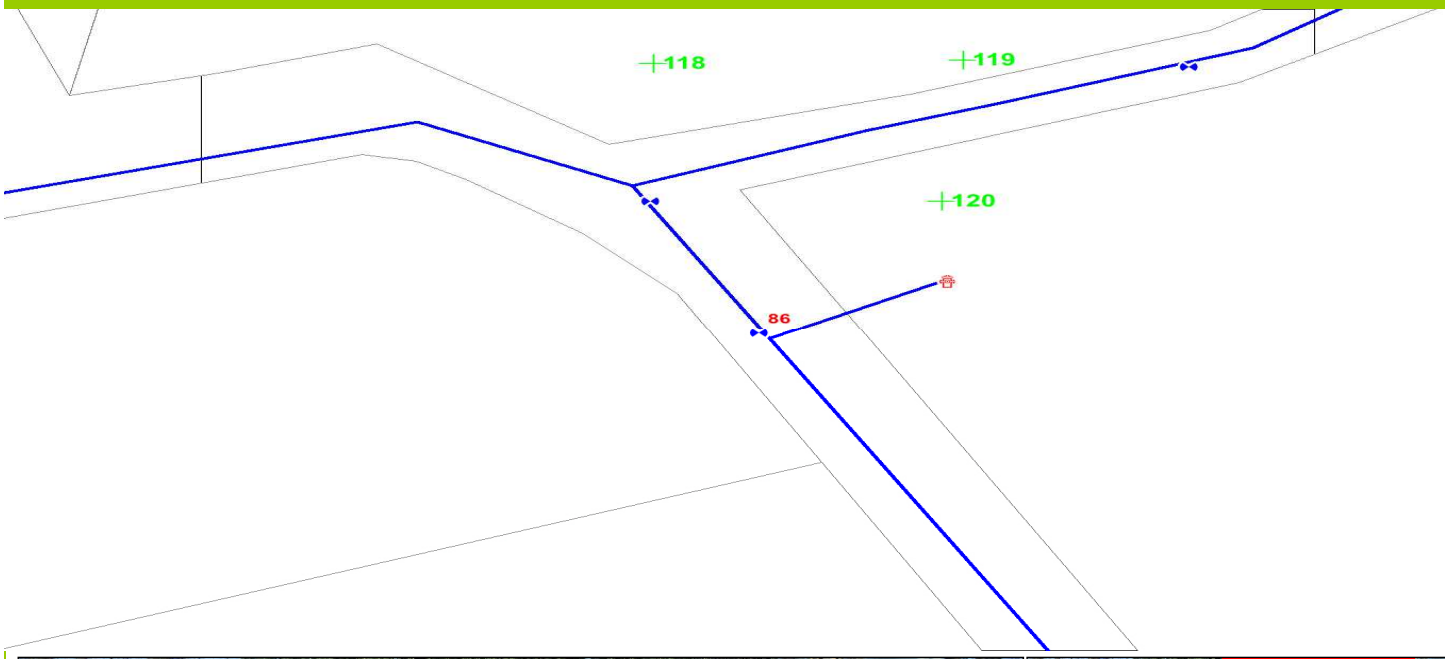





CEREG Territoires
Centre Agora - Bâtiment B - ZI des Paluds
13400 Aubagne

Tel : 04 42 32 32 65
Fax : 04 42 32 32 66
contact@cereg-territoires.com

Type de réseau :	Eau Potable	PI 087
Type d'équipement :	Poteau Incendie	

Positionnement / Description Générale :		
Lieu : LES CABRELLES		
Caractérist. conduite : PVC Ø 110	Altimètrie : Non Renseigné	
118 - Poteau elec fer = 12,6 m	Non triangulé	120 - Poteau elec beton = 02,7 m
Obs(s) repérage de mai 2012	**PI n°20**	
Commentaire :		

Etat	
Emplact (RV, BAC) :	**Sans objet**
Manoeuvrable :	**Bon**
Etat O/F :	**Ouvert**
Etat général :	**Bon**
Génie Civil :	**Sans objet**

Localisation

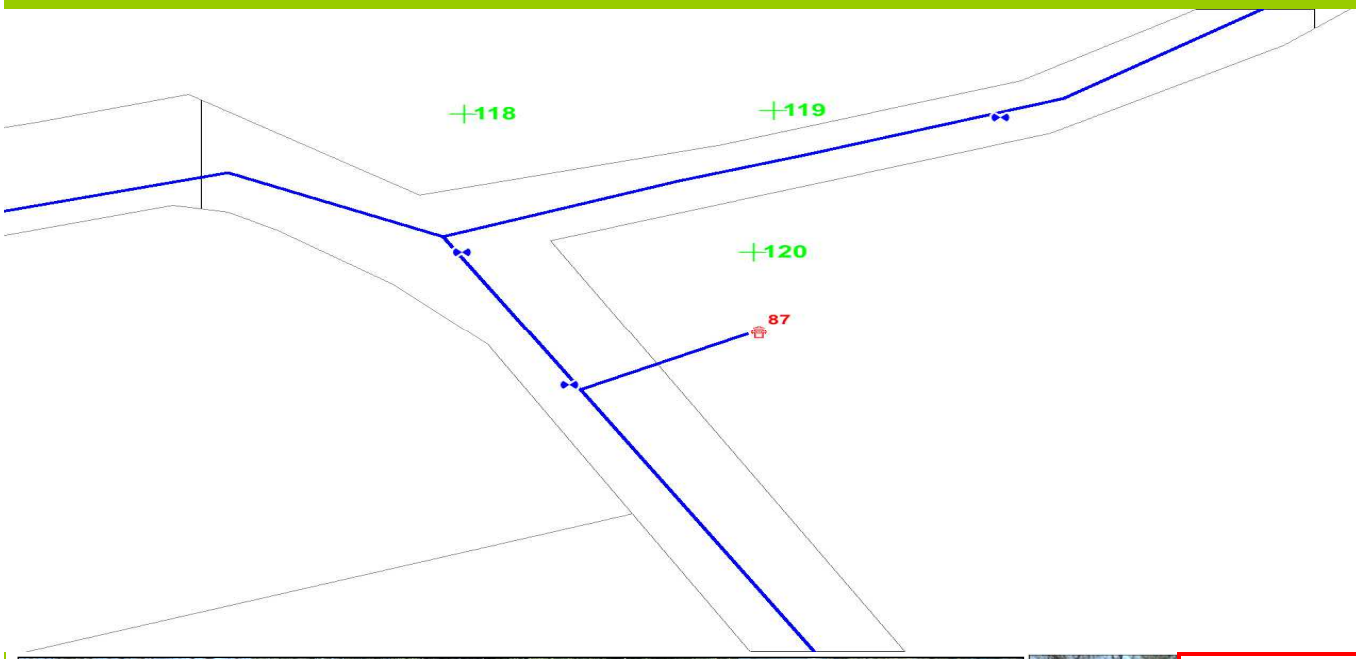







CEREG Territoires
Centre Agora - Bâtiment B - ZI des Paluds
13400 Aubagne

Tel : 04 42 32 32 65
Fax : 04 42 32 32 66
contact@cereg-territoires.com

Type de réseau :	Eau Potable	VA 088
Type d'équipement :	Vanne	

Positionnement / Description Générale :		
Lieu : BON JEU		
Caractérist. conduite : PVC Ø 110	Altimètrie : Non Renseigné	
121 - Angle mur portail = 08,0 m	122 - Angle mur portail = 05,8 m	123 - Angle mur porte = 05,6 m
Obs(s) repérage de mai 2012	**RAS**	
Commentaire :		

Etat	
Emplact (RV, BAC) :	**Sous BAC**
Manoeuvrable :	**Bon**
Etat O/F :	**Ouvert**
Etat général :	**Bon**
Génie Civil :	**Sans objet**

Localisation

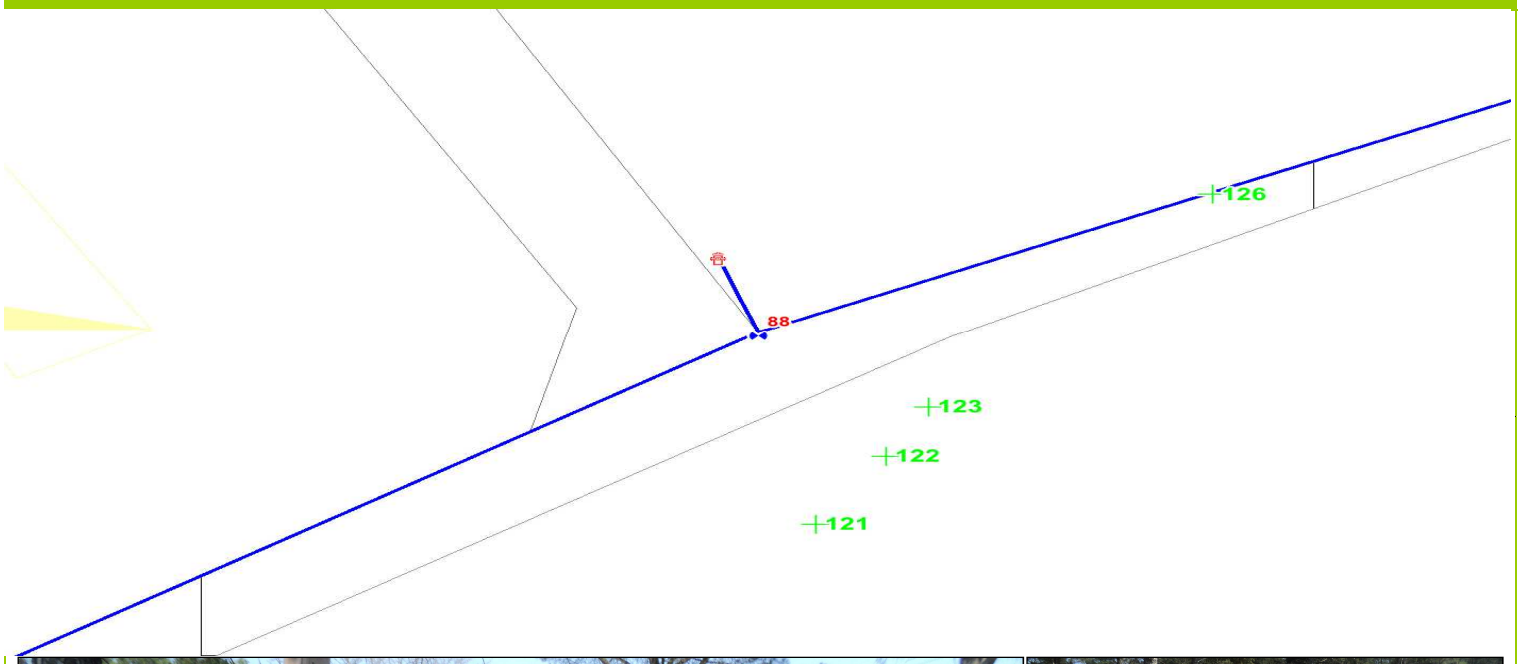





CEREG Territoires
Centre Agora - Bâtiment B - ZI des Paluds
13400 Aubagne

Tel : 04 42 32 32 65
Fax : 04 42 32 32 66
contact@cereg-territoires.com

Type de réseau :	Eau Potable	PI 089
Type d'équipement :	Poteau Incendie	

Positionnement / Description Générale :		
Lieu : BON JEU		
Caractérist. conduite : PVC Ø 110	Altimètrie : Non Renseigné	
121 - Angle mur portail = 10,1 m	122 - Angle mur portail = 07,6 m	123 - Angle mur porte = 07,3 m
Obs(s) repérage de mai 2012	**PI n°21**	
Commentaire :		

Etat	
Emplact (RV, BAC) :	**Sans objet**
Manoeuvrable :	**Bon**
Etat O/F :	**Ouvert**
Etat général :	**Bon**
Génie Civil :	**Sans objet**

Localisation

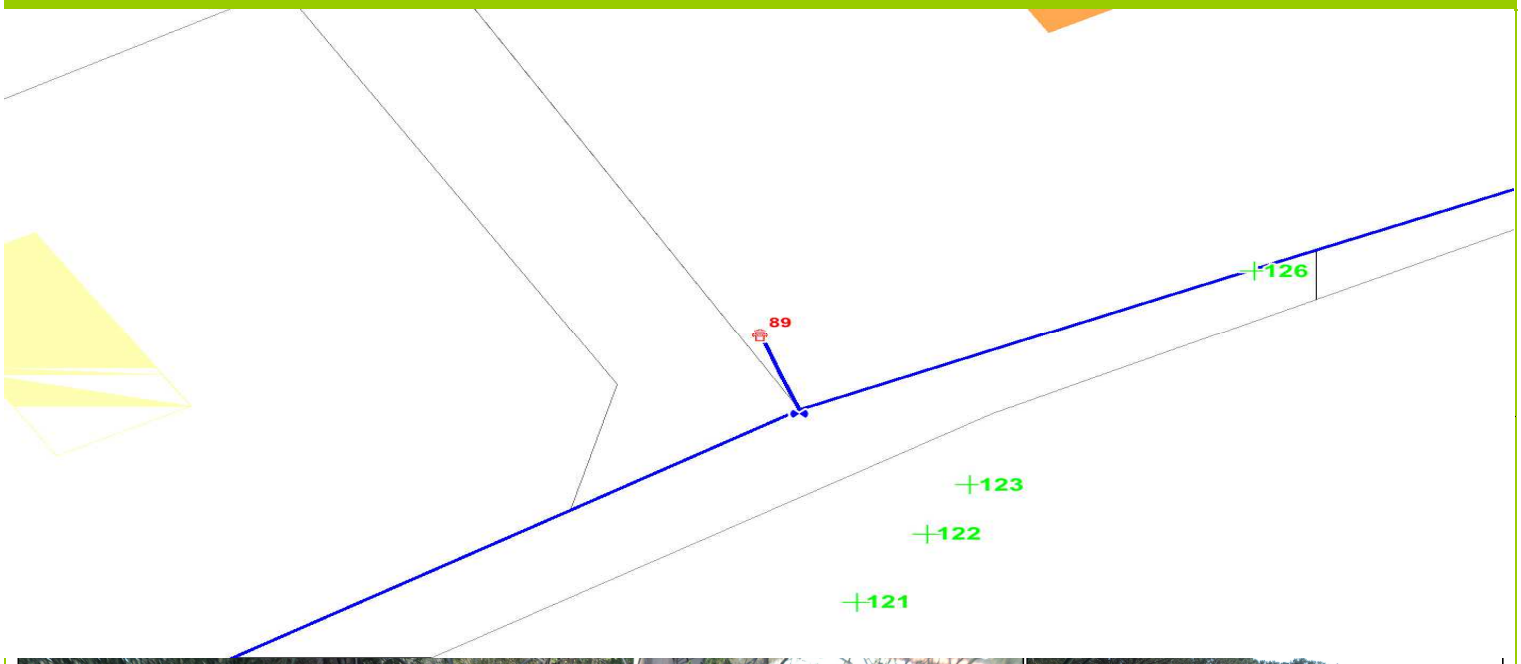







CEREG Territoires
Centre Agora - Bâtiment B - ZI des Paluds
13400 Aubagne

Tel : 04 42 32 32 65
Fax : 04 42 32 32 66
contact@cereg-territoires.com

Type de réseau : Eau Potable Type d'équipement : Ventouse	VT 090

Positionnement / Description Générale :		
Lieu : BON JEU		
Caractérist. conduite : PVC Ø 110	Altimètrie : Non Renseigné	
124 - Poteau elec beton = 15,7 m	125 - Poteau elec bois = 02,7 m	126 - Poteau elec bois = 29,5 m
Obs(s) repérage de mai 2012	**RAS**	
Commentaire :		

Etat	
Emplact (RV, BAC) :	**Sous BAC**
Manoeuvrable :	**Bon**
Etat O/F :	**Ouvert**
Etat général :	**Bon**
Génie Civil :	**Sans objet**

Localisation

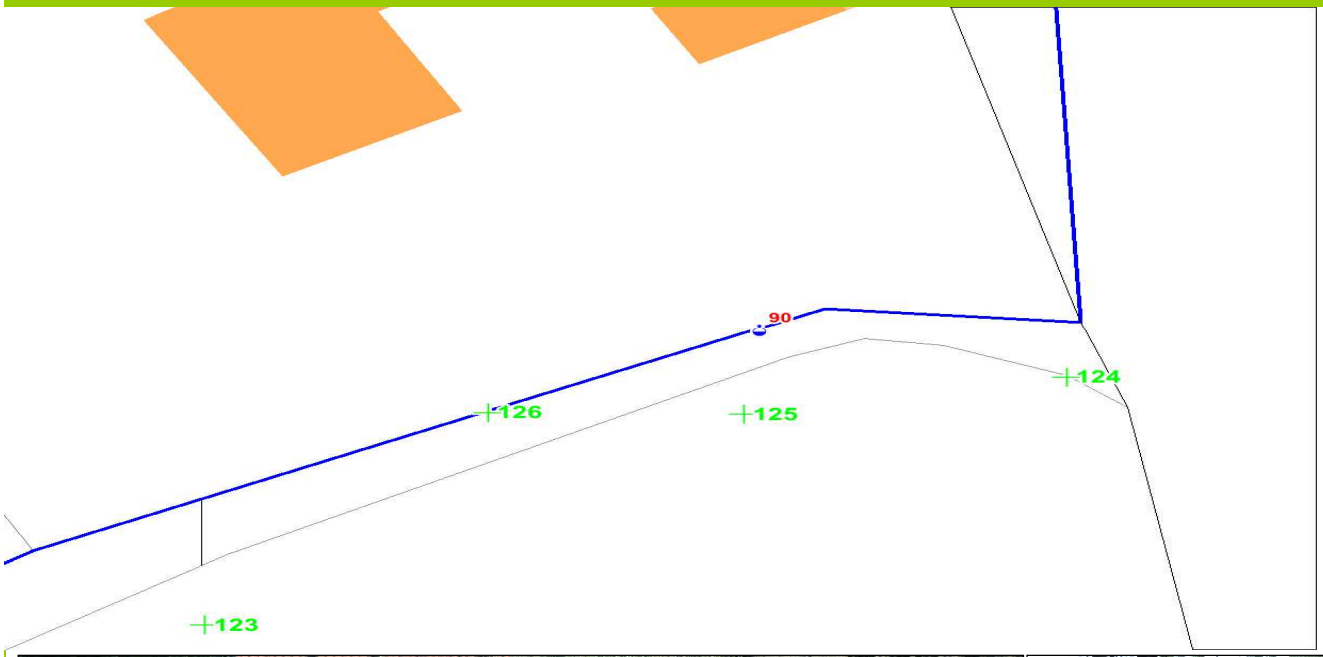







CEREG Territoires
Centre Agora - Bâtiment B - ZI des Paluds
13400 Aubagne

Tel : 04 42 32 32 65
Fax : 04 42 32 32 66
contact@cereg-territoires.com

Type de réseau : Eau Potable Type d'équipement : Vanne de Sectionnement	VA 091

Positionnement / Description Générale :		
Lieu : RD15		
Caractérist. conduite : PVC Ø 110	Altimètrie : Non Renseigné	
127 - Poteau elec bois = 03,6 m	128 - Angle mur portail = 05,8 m	129 - regard = 01,3 m
Obs(s) repérage de mai 2012	**RAS**	
Commentaire :		

Etat	
Emplact (RV, BAC) :	**Sous BAC**
Manoeuvrable :	**Bon**
Etat O/F :	**Ouvert**
Etat général :	**Bon**
Génie Civil :	**Sans objet**

Localisation

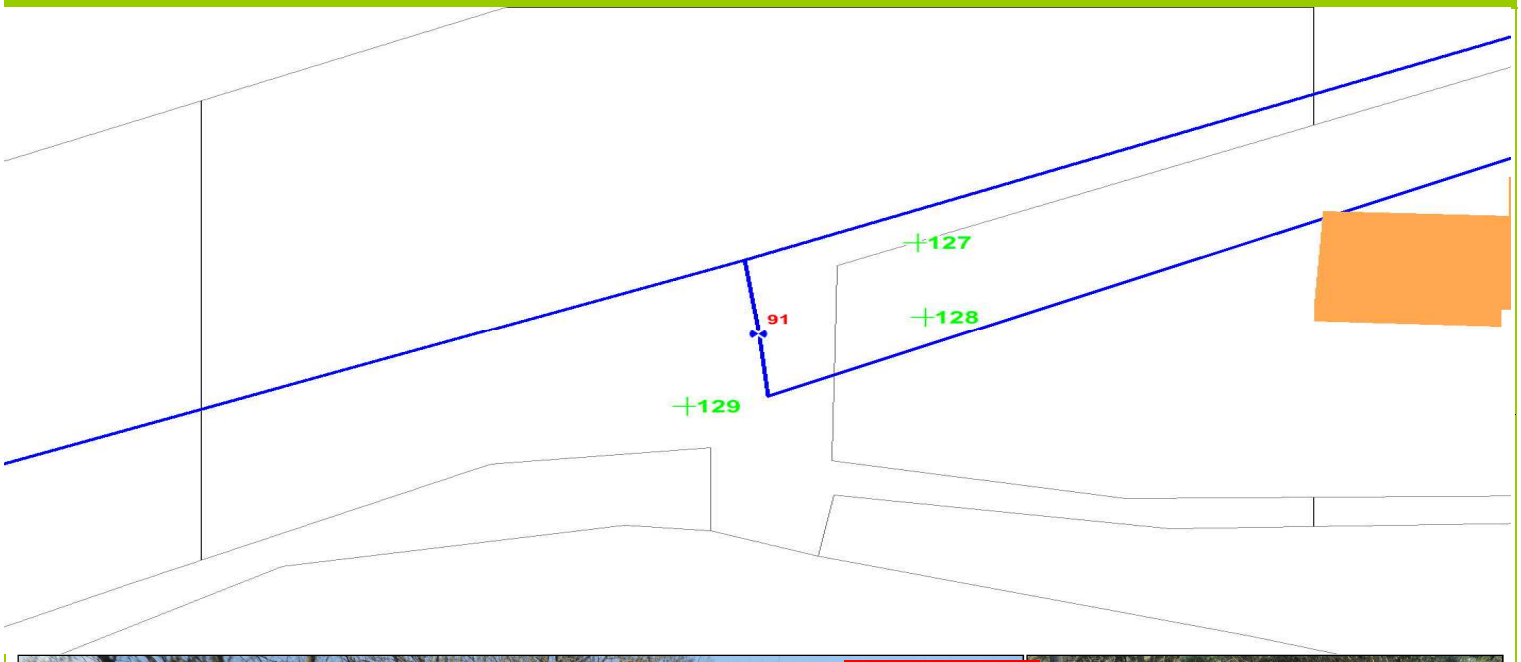





CEREG Territoires
Centre Agora - Bâtiment B - ZI des Paluds
13400 Aubagne

Tel : 04 42 32 32 65
Fax : 04 42 32 32 66
contact@cereg-territoires.com

Type de réseau :	Eau Potable	VA 092
Type d'équipement :	Vanne de Sectionnement	

Positionnement / Description Générale :		
Lieu : RD15		
Caractérist. conduite : PVC Ø 110	Altimètrie : Non Renseigné	
130 - poteau elec fer = 05,7 m	131 - panneau signialisation = 03,6 m	132 - Poteau elec beton = 17,2 m
Obs(s) repérage de mai 2012	A RELEVER	
Commentaire :		

Etat	
Emplact (RV, BAC) :	Sous BAC
Manoeuvrable :	Inconnu
Etat O/F :	Ouvert
Etat général :	Inconnu
Génie Civil :	Sans objet

Localisation

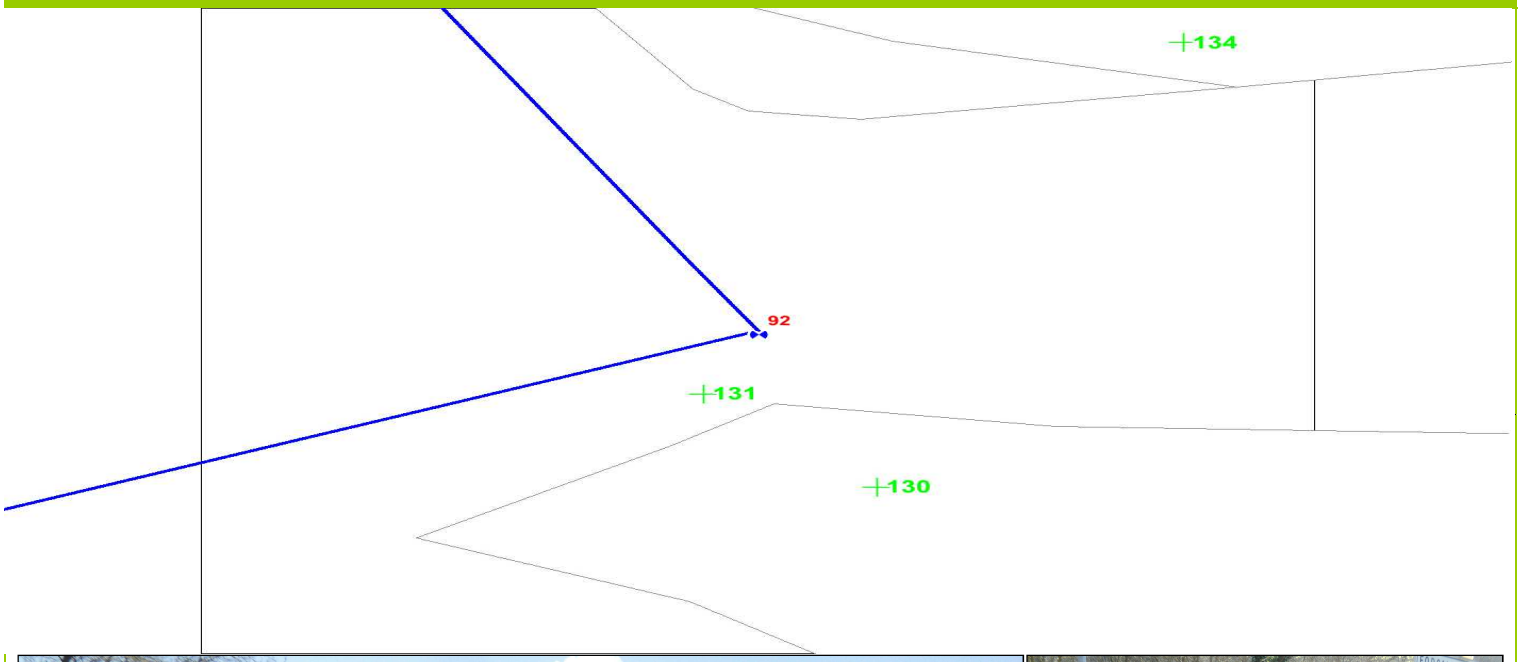







CEREG Territoires
Centre Agora - Bâtiment B - ZI des Paluds
13400 Aubagne

Tel : 04 42 32 32 65
Fax : 04 42 32 32 66
contact@cereg-territoires.com

Type de réseau :	Eau Potable	VA 093
Type d'équipement :	Vanne	

Positionnement / Description Générale :		
Lieu : AVENUE DES PLATANES		
Caractérist. conduite : PVC Ø 110	Altimètrie : Non Renseigné	
132 - Poteau elec beton = 26,5 m	133 - Poteau elec fer = 14,6 m	134 - Poteau elec bois = 27,8 m
Obs(s) repérage de juin 2012	**RAS**	
Commentaire :		

Etat	
Emplact (RV, BAC) :	**Sous BAC**
Manoeuvrable :	**Bon**
Etat O/F :	**Ouvert**
Etat général :	**Bon**
Génie Civil :	**Sans objet**

Localisation

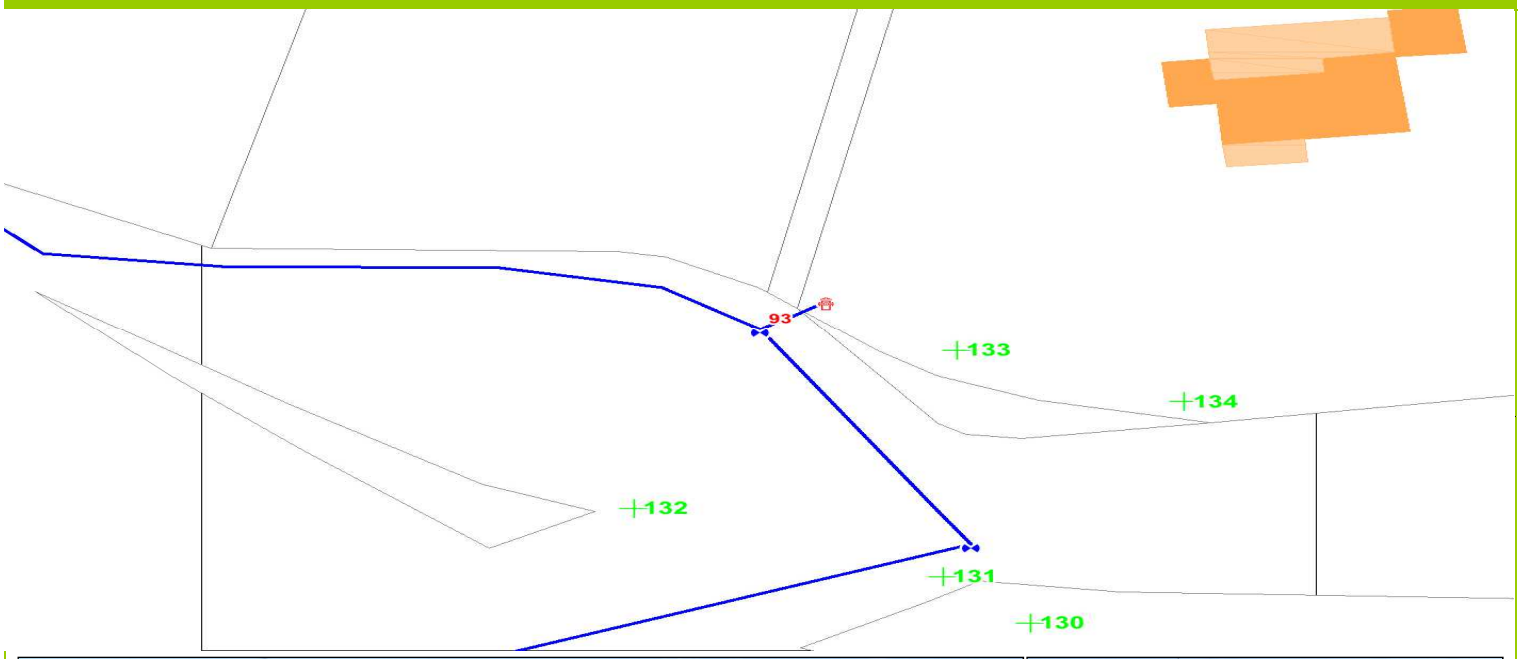







CEREG Territoires
Centre Agora - Bâtiment B - ZI des Paluds
13400 Aubagne

Tel : 04 42 32 32 65
Fax : 04 42 32 32 66
contact@cereg-territoires.com

Type de réseau :	Eau Potable	PI 094
Type d'équipement :	Poteau Incendie	

Positionnement / Description Générale :		
Lieu : AVENUE DES PLATANES		
Caractérist. conduite : PVC Ø 110	Altimètrie : Non Renseigné	
132 - Poteau elec beton = 28,6 m	133 - Poteau elec fer = 14,2 m	134 - Poteau elec bois = 28,2 m
Obs(s) repérage de juin 2012	**PI n°13**	
Commentaire :		

Etat	
Emplact (RV, BAC) :	**Sans objet**
Manoeuvrable :	**Bon**
Etat O/F :	**Ouvert**
Etat général :	**Moyen**
Génie Civil :	**Sans objet**

Localisation









CEREG Territoires
Centre Agora - Bâtiment B - ZI des Paluds
13400 Aubagne

Tel : 04 42 32 32 65
Fax : 04 42 32 32 66
contact@cereg-territoires.com

Type de réseau :	Eau Potable	VA 095
Type d'équipement :	Vanne de Sectionnement	

Positionnement / Description Générale :		
Lieu : GAOU DE VIE		
#REF!	Altimètrie : Non Renseigné	
135 - Poteau elec bois = 04,8 m	136 - Angle mur maison = 05,4 m	137 - Poteau elec beton = 02,6 m
Obs(s) repérage de juin 2012	**RAS**	
Commentaire :		

Etat	
Emplact (RV, BAC) :	**Sous BAC**
Manoeuvrable :	**Bon**
Etat O/F :	**Ouvert**
Etat général :	**Bon**
Génie Civil :	**Sans objet**

Localisation

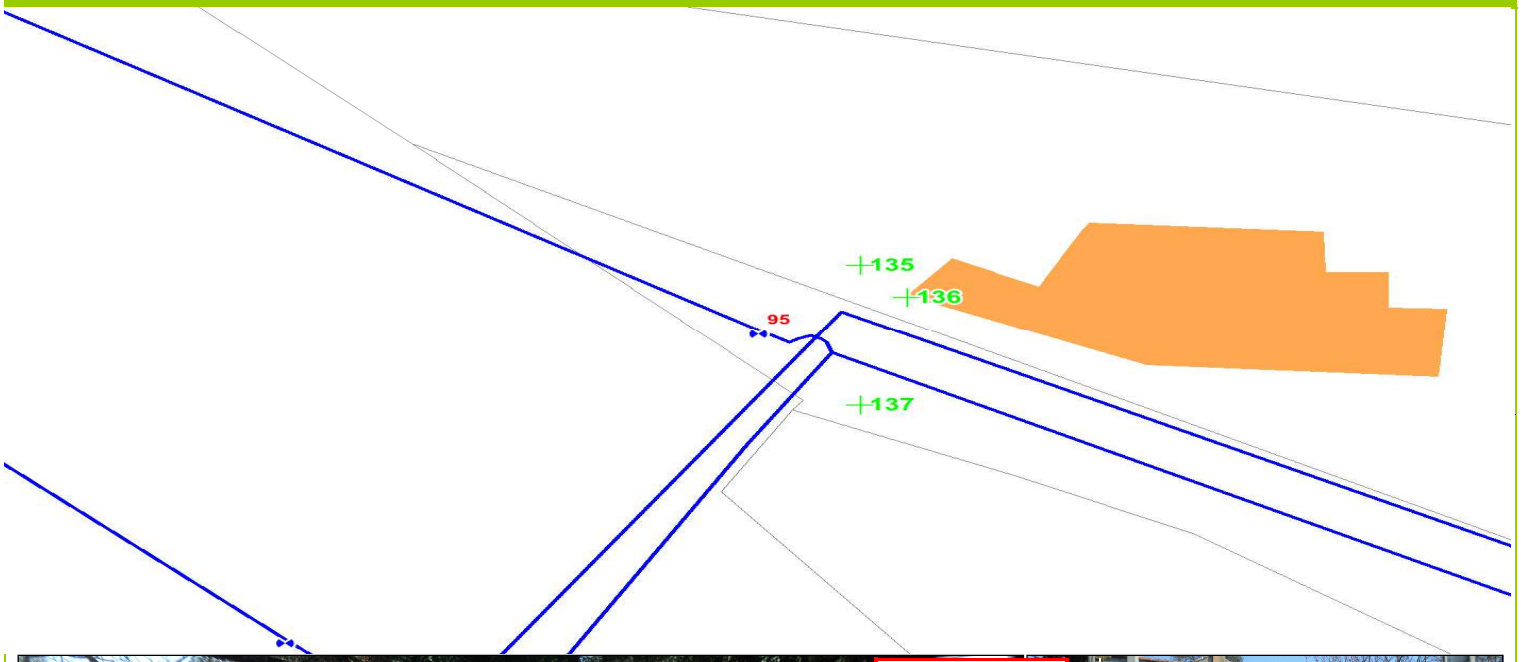





CEREG Territoires
Centre Agora - Bâtiment B - ZI des Paluds
13400 Aubagne

Tel : 04 42 32 32 65
Fax : 04 42 32 32 66
contact@cereg-territoires.com

Type de réseau :	Eau Potable	VA 096
Type d'équipement :	Vanne de Sectionnement	

Positionnement / Description Générale :		
Lieu : GAOU DE VIE		
Caractérist. conduite : FG Ø 150	Altimètrie : Non Renseigné	
138 - Poteau elec bois = 05,3 m	139 - Angle mur pont = 09,6 m	140 - Regard = 08,8 m
Obs(s) repérage de juin 2012	**RAS**	
Commentaire :		

Etat	
Emplact (RV, BAC) :	**Sous BAC**
Manoeuvrable :	**Bon**
Etat O/F :	**Ouvert**
Etat général :	**Bon**
Génie Civil :	**Sans objet**

Localisation

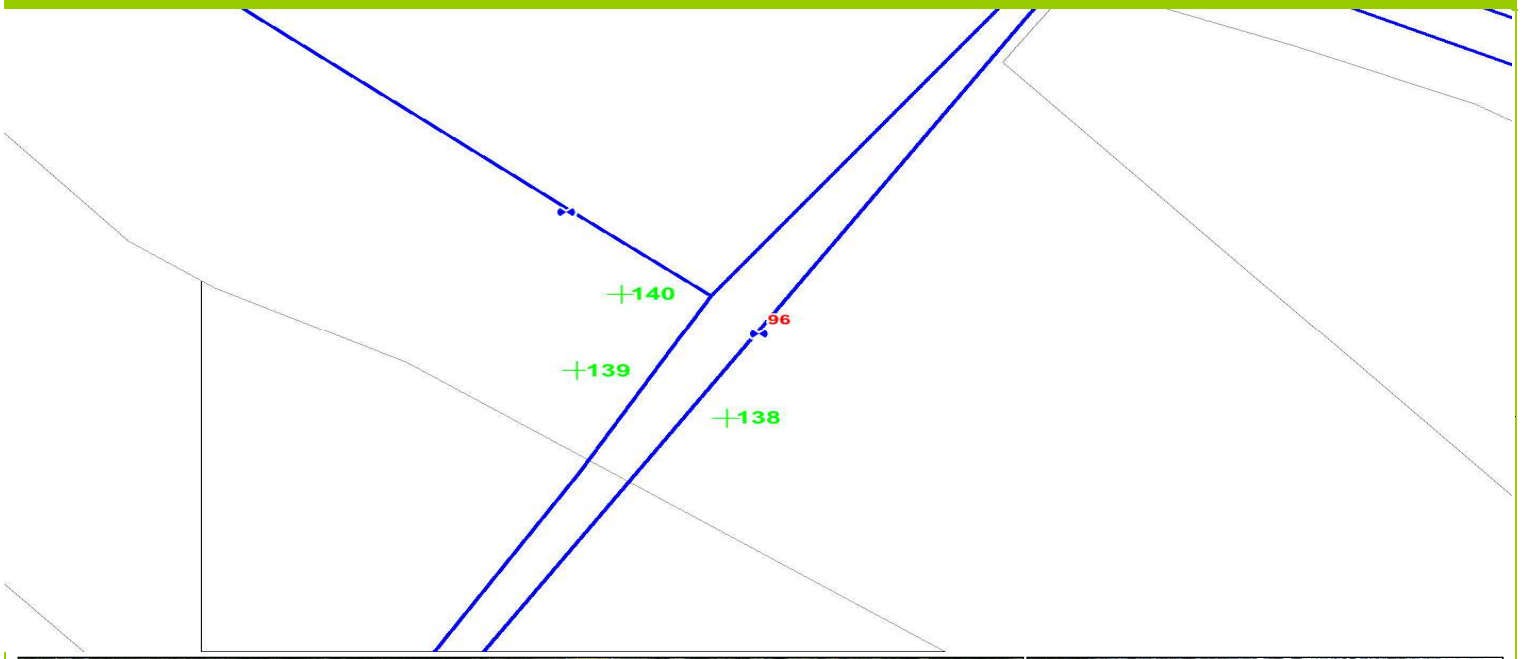







CEREG Territoires
Centre Agora - Bâtiment B - ZI des Paluds
13400 Aubagne

Tel : 04 42 32 32 65
Fax : 04 42 32 32 66
contact@cereg-territoires.com

Type de réseau :	Eau Potable	VA 097
Type d'équipement :	Vanne de Sectionnement	

Positionnement / Description Générale :		
Lieu : PONT ECOLE		
Caractérist. conduite : FG Ø 100	Altimètrie : Non Renseigné	
141 - Angle mur pont = 02,4 m	142 - Angle mur pont = 03,8 m	138 - Poteau elec bois = 23,2 m
Obs(s) repérage de juin 2012	**RAS**	
Commentaire :		

Etat	
Emplact (RV, BAC) :	**Sous BAC**
Manoeuvrable :	**Bon**
Etat O/F :	**Ouvert**
Etat général :	**Bon**
Génie Civil :	**Sans objet**

Localisation

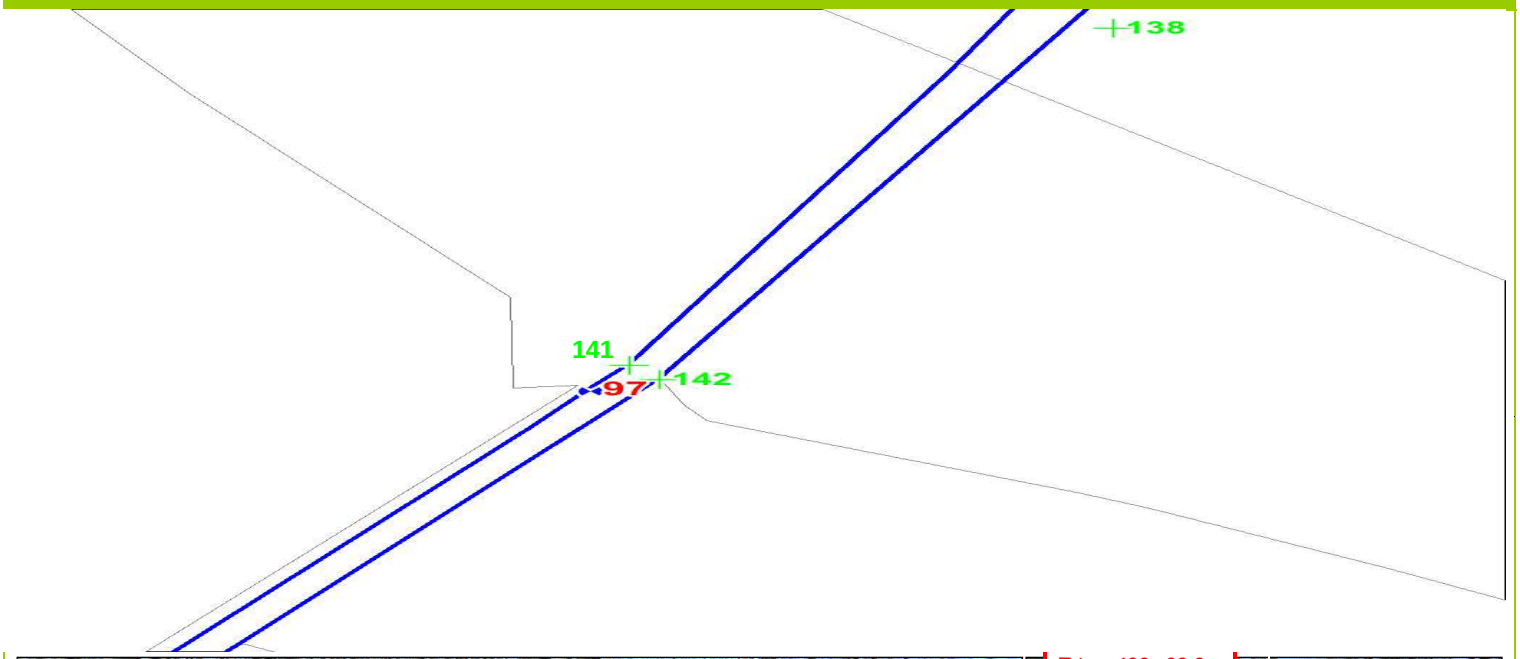





CEREG Territoires
Centre Agora - Bâtiment B - ZI des Paluds
13400 Aubagne

Tel : 04 42 32 32 65
Fax : 04 42 32 32 66
contact@cereg-territoires.com

Type de réseau :	Eau Potable	PI 098
Type d'équipement :	Poteau Incendie	

Positionnement / Description Générale :		
Lieu : LES HORTS DE LA FONT		
Caractérist. conduite : FG Ø 100	Altimètrie : Non Renseigné	
143 - Angle mur = 00,6 m	144 - Angle mur = 04,4 m	145 - Poteau elec beton = 03,8 m
Obs(s) repérage de juin 2012	**PI n°15**	
Commentaire :		

Etat	
Emplact (RV, BAC) :	**Sous BAC**
Manoeuvrable :	**Bon**
Etat O/F :	**Ouvert**
Etat général :	**Bon**
Génie Civil :	**Sans objet**

Localisation

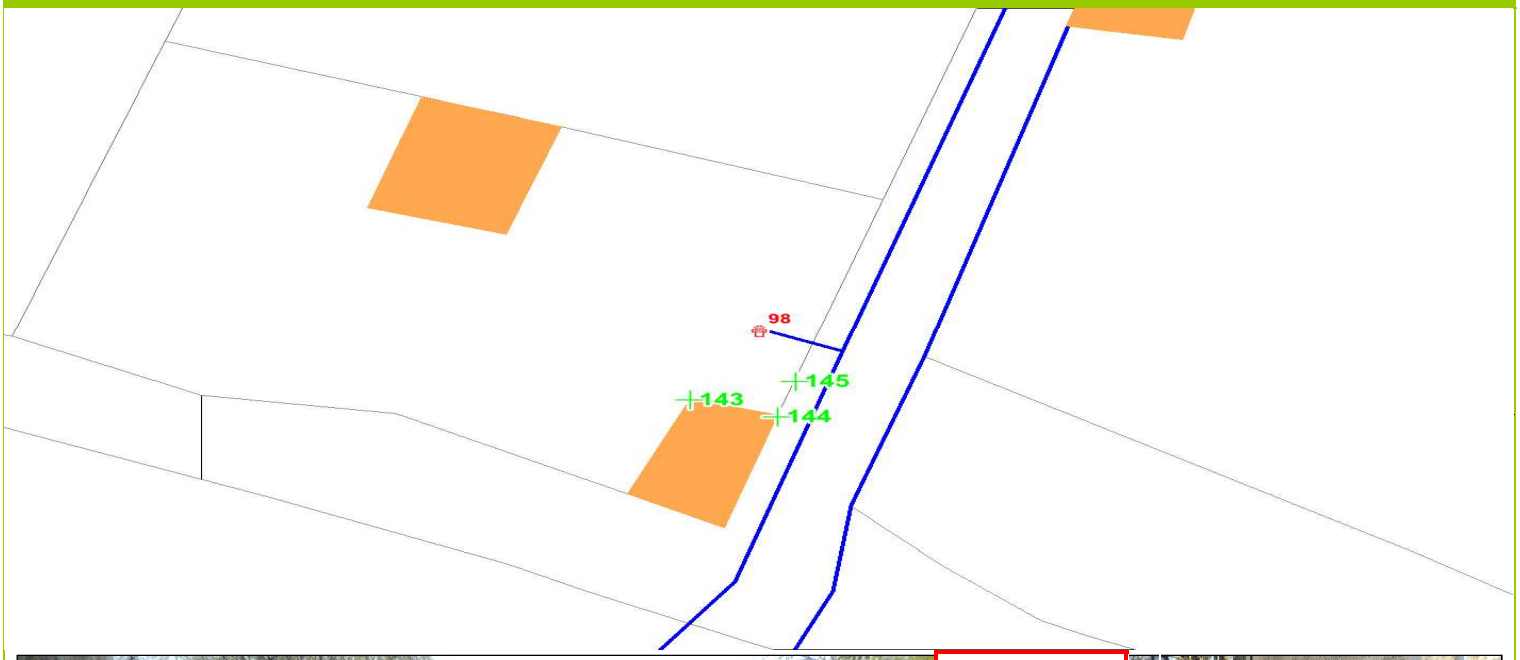





CEREG Territoires
Centre Agora - Bâtiment B - ZI des Paluds
13400 Aubagne

Tel : 04 42 32 32 65
Fax : 04 42 32 32 66
contact@cereg-territoires.com

Type de réseau :	Eau Potable	VA 099
Type d'équipement :	Vanne de Sectionnement	

Positionnement / Description Générale :		
Lieu : ECOLE		
Caractérist. conduite : PE Ø 125	Altimètrie : Non Renseigné	
146 - Poteau elec beton = 05,2 m	147 - Angle mur portail = 05,6 m	148 - Poteau elec bois = 04,7 m
Obs(s) repérage de juin 2012	**RAS**	
Commentaire :		

Etat	
Emplact (RV, BAC) :	**Sous BAC**
Manoeuvrable :	**Bon**
Etat O/F :	**Ouvert**
Etat général :	**Bon**
Génie Civil :	**Sans objet**

Localisation

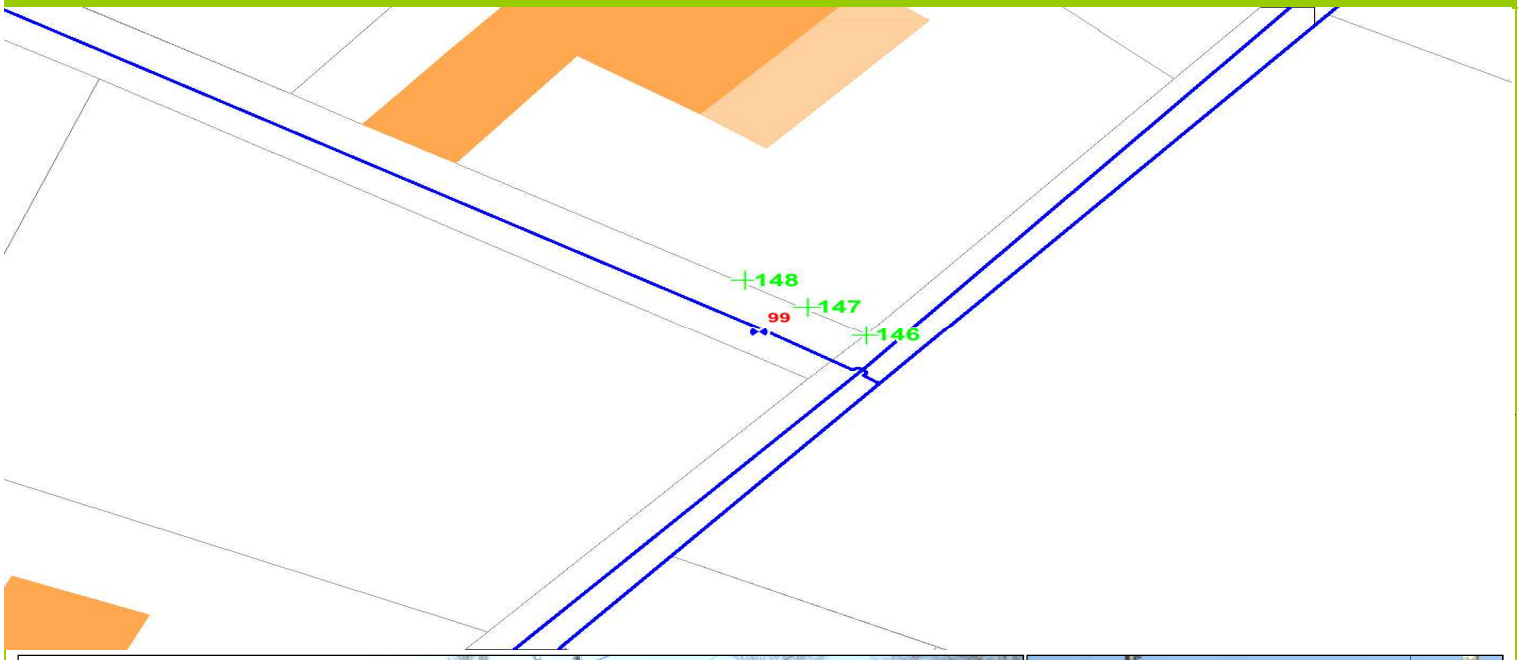





CEREG Territoires
Centre Agora - Bâtiment B - ZI des Paluds
13400 Aubagne

Tel : 04 42 32 32 65
Fax : 04 42 32 32 66
contact@cereg-territoires.com

Type de réseau :	Eau Potable	VA 100
Type d'équipement :	Vanne	

Positionnement / Description Générale :		
Lieu : GAOU DE VIE		
Caractérist. conduite : PVC Ø 110	Altimètrie : Non Renseigné	
149 - Poteau elec bois = 10,6 m	150 - Poteau elec bois = 11,3 m	151 - Poteau elec bois = 22,2 m
Obs(s) repérage de juin 2012	**RAS**	
Commentaire :		

Etat	
Emplact (RV, BAC) :	**Sous BAC**
Manoeuvrable :	**Bon**
Etat O/F :	**Ouvert**
Etat général :	**Bon**
Génie Civil :	**Sans objet**

Localisation

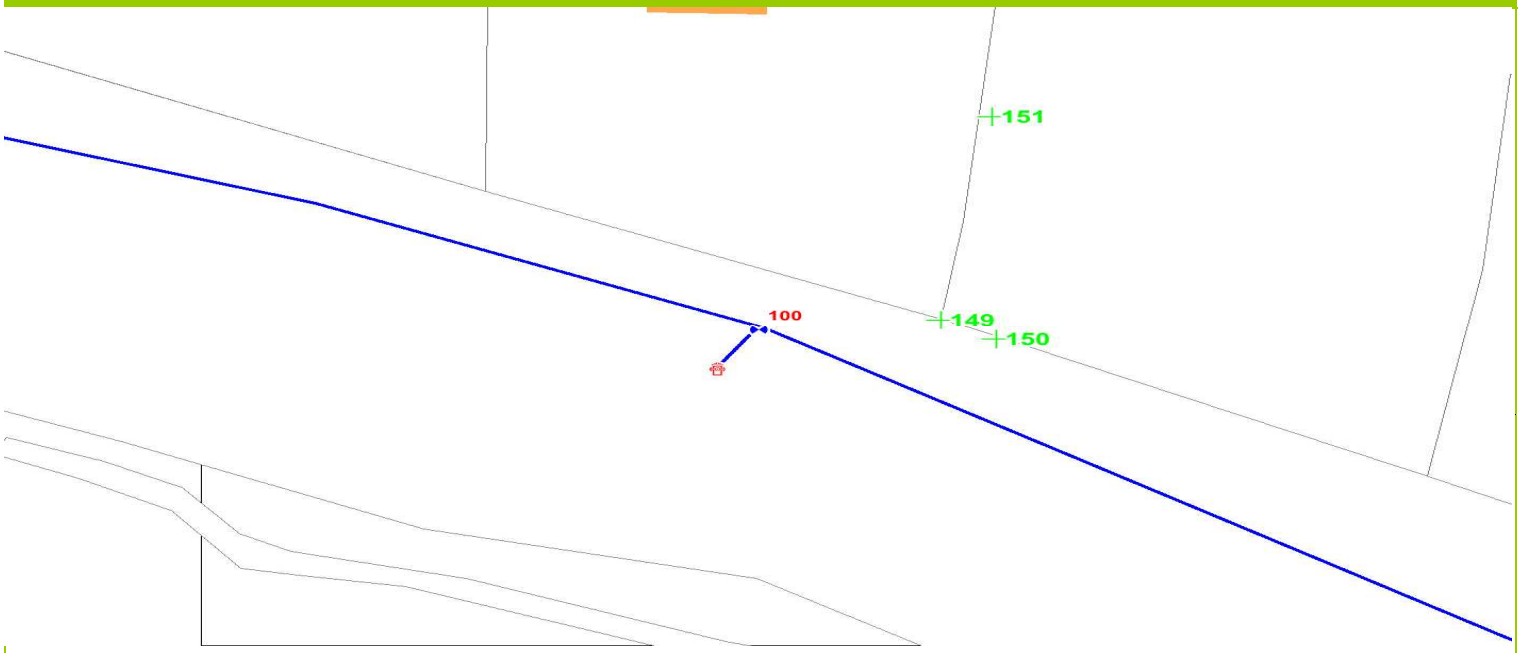







CEREG Territoires
Centre Agora - Bâtiment B - ZI des Paluds
13400 Aubagne

Tel : 04 42 32 32 65
Fax : 04 42 32 32 66
contact@cereg-territoires.com

Type de réseau :	Eau Potable	PI 101
Type d'équipement :	Poteau Incendie	

Positionnement / Description Générale :		
Lieu : GAOU DE VIE		
Caractérist. conduite : PVC Ø 110	Altimètrie : Non Renseigné	
149 - Poteau elec bois = 11,4 m	150 - Poteau elec bois = 11,6 m	151 - Poteau elec bois = 23,5 m
Obs(s) repérage de juin 2012	**PI n°11**	
Commentaire :		

Etat	
Emplact (RV, BAC) :	**Sans objet**
Manoeuvrable :	**Bon**
Etat O/F :	**Ouvert**
Etat général :	**Bon**
Génie Civil :	**Sans objet**

Localisation

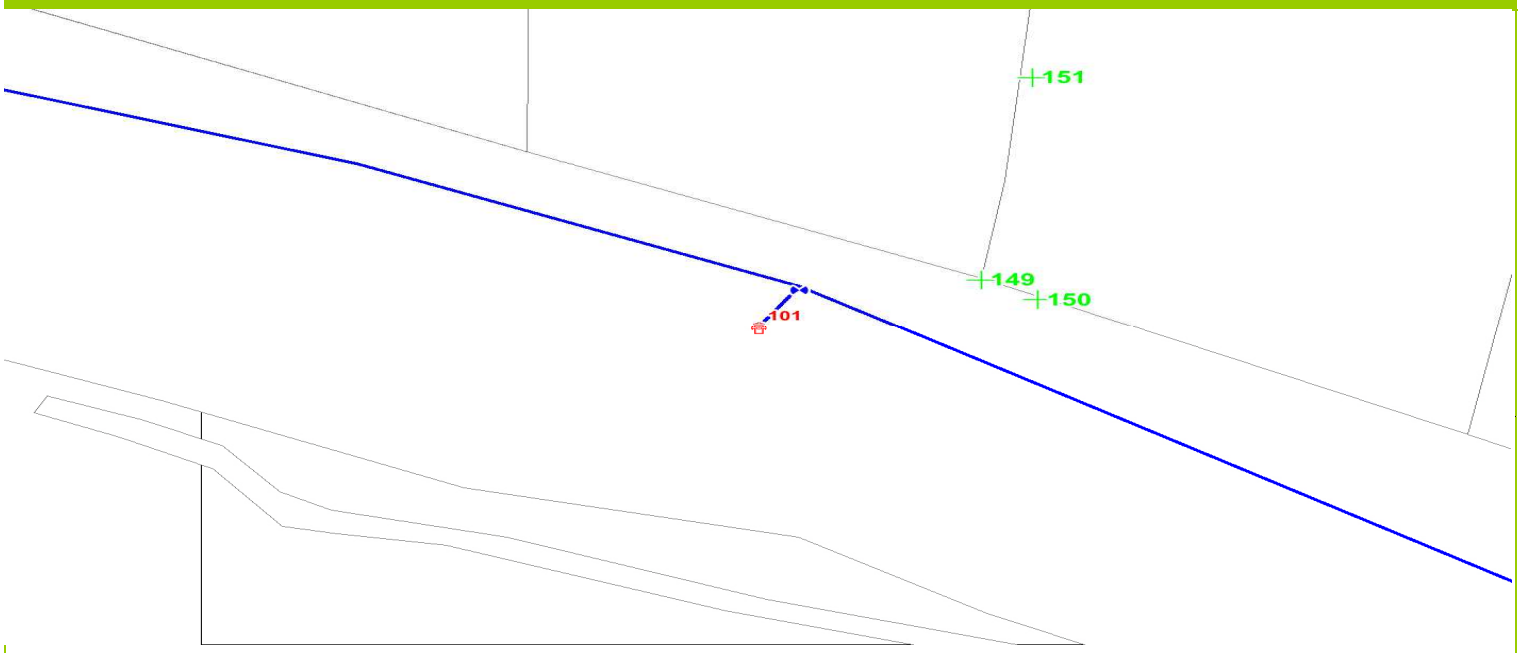







CEREG Territoires
Centre Agora - Bâtiment B - ZI des Paluds
13400 Aubagne

Tel : 04 42 32 32 65
Fax : 04 42 32 32 66
contact@cereg-territoires.com

Type de réseau :	Eau Potable	VA 102
Type d'équipement :	Vanne de Sectionnement	

Positionnement / Description Générale :		
Lieu : PLACE SAINT JUST		
Caractérist. conduite : FG Ø 100	Altimètrie : Non Renseigné	
152 - Angle mur maison = 02,4 m	153 - Angle mur maison = 03,5 m	154 - Angle muret = 04,9 m
Obs(s) repérage de juin 2012	**RAS**	
Commentaire :		

Etat	
Emplact (RV, BAC) :	**Sous BAC**
Manoeuvrable :	**Bon**
Etat O/F :	**Ouvert**
Etat général :	**Moyen**
Génie Civil :	**Sans objet**

Localisation

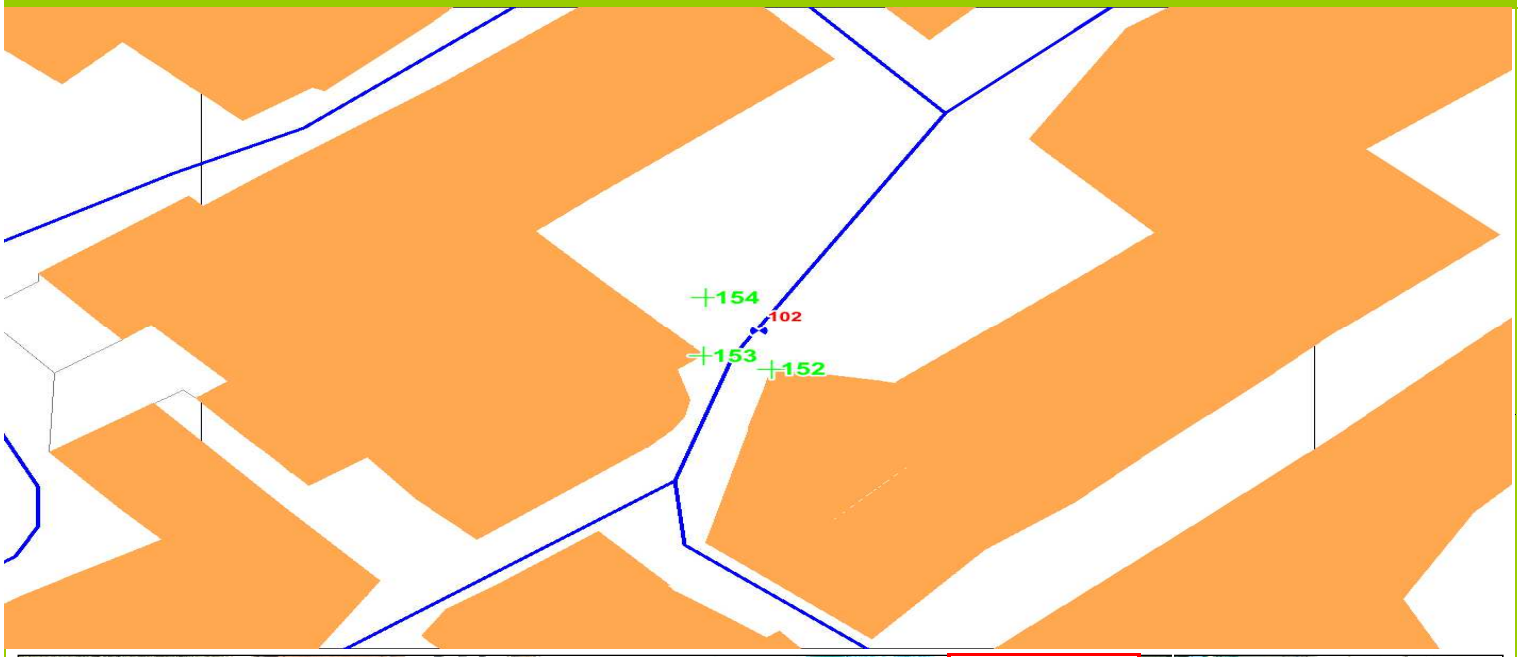



CEREG Territoires
Centre Agora - Bâtiment B - ZI des Paluds
13400 Aubagne

Tel : 04 42 32 32 65
Fax : 04 42 32 32 66
contact@cereg-territoires.com

Type de réseau :	Eau Potable	VA 103
Type d'équipement :	Vanne	

Positionnement / Description Générale :		
Lieu : GAOU DE VIE		
Caractérist. conduite : PE Ø 110	Altimètrie : Non Renseigné	
155 - Poteau elec bois = 10,1 m	156 - Angle muret = 03,3 m	157 - Poteau elec fer = 14,9 m
Obs(s) repérage de juin 2012	**vanne PI n°29**	
Commentaire :		

Etat	
Emplact (RV, BAC) :	**Sous BAC**
Manoeuvrable :	**Bon**
Etat O/F :	**Ouvert**
Etat général :	**Moyen**
Génie Civil :	**Sans objet**

Localisation

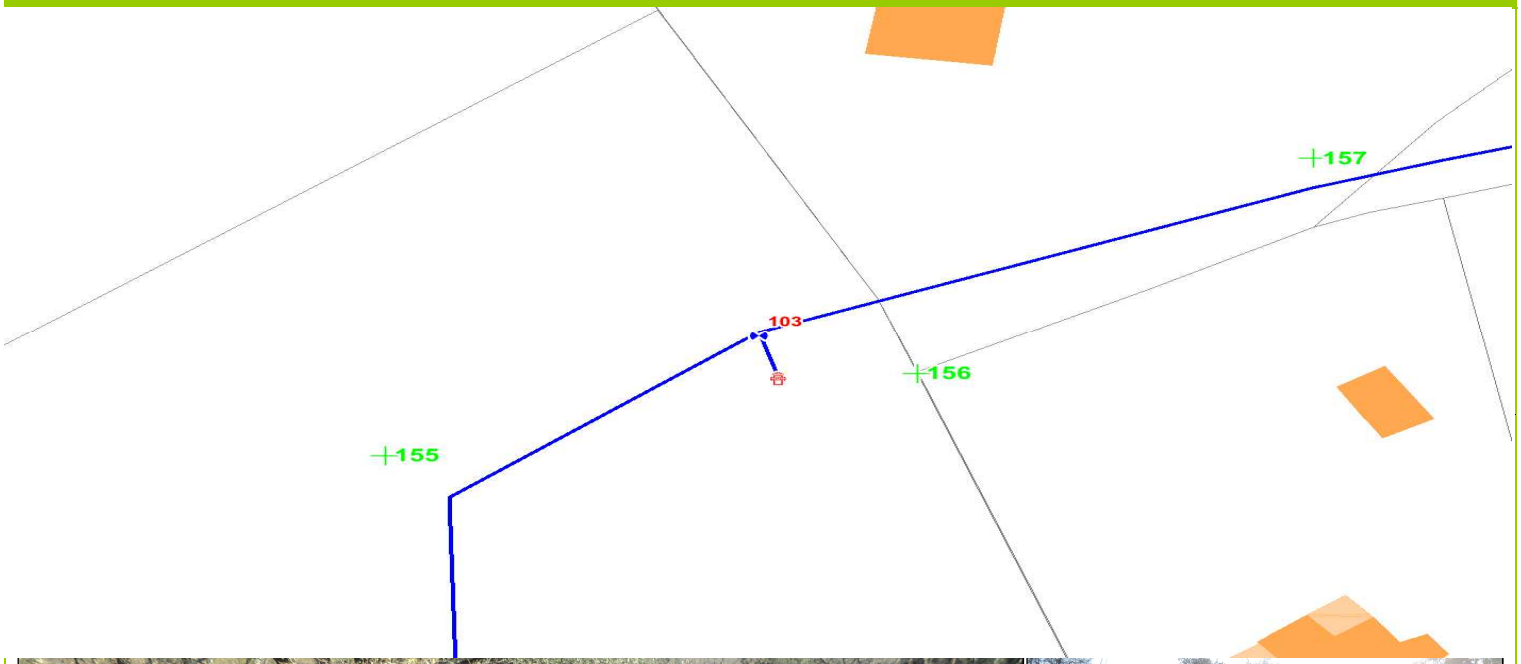







CEREG Territoires
Centre Agora - Bâtiment B - ZI des Paluds
13400 Aubagne

Tel : 04 42 32 32 65
Fax : 04 42 32 32 66
contact@cereg-territoires.com

Type de réseau :	Eau Potable	PI 104
Type d'équipement :	Poteau Incendie	

Positionnement / Description Générale :		
Lieu : GAOU DE VIE		
Caractérist. conduite : PE Ø 110	Altimètrie : Non Renseigné	
155 - Poteau elec bois = 10,3 m	156 - Angle muret = 03,0 m	157 - Poteau elec fer = 15,2 m
Obs(s) repérage de juin 2012	**PI n°29**	
Commentaire :		

Etat	
Emplact (RV, BAC) :	**Sans objet**
Manoeuvrable :	**Bon**
Etat O/F :	**Ouvert**
Etat général :	**Bon**
Génie Civil :	**Sans objet**

Localisation

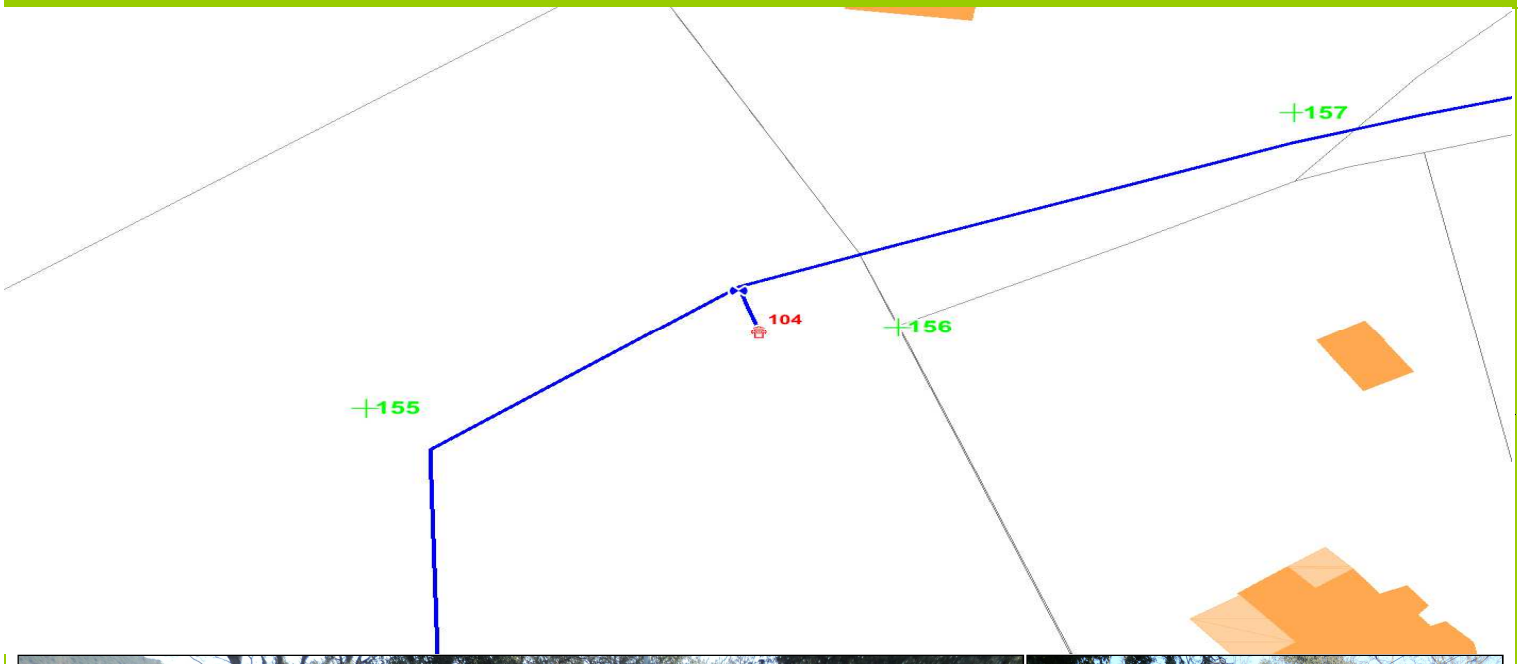







CEREG Territoires
Centre Agora - Bâtiment B - ZI des Paluds
13400 Aubagne

Tel : 04 42 32 32 65
Fax : 04 42 32 32 66
contact@cereg-territoires.com

Type de réseau :	Eau Potable	VA 105
Type d'équipement :	Vanne	

Positionnement / Description Générale :		
Lieu : PLACE DE NAPLE		
Caractérist. conduite : FG Ø 100	Altimètrie : Non Renseigné	
158 - Angle mur maison = 13,4 m	159 - Angle mur maison = 06,5 m	160 - poteau elec bois = 08,0 m
Obs(s) repérage de juin 2012	**vanne PI n°3**	
Commentaire :		

Etat	
Emplact (RV, BAC) :	**Sous BAC**
Manoeuvrable :	**Bon**
Etat O/F :	**Ouvert**
Etat général :	**Bon**
Génie Civil :	**Sans objet**

Localisation

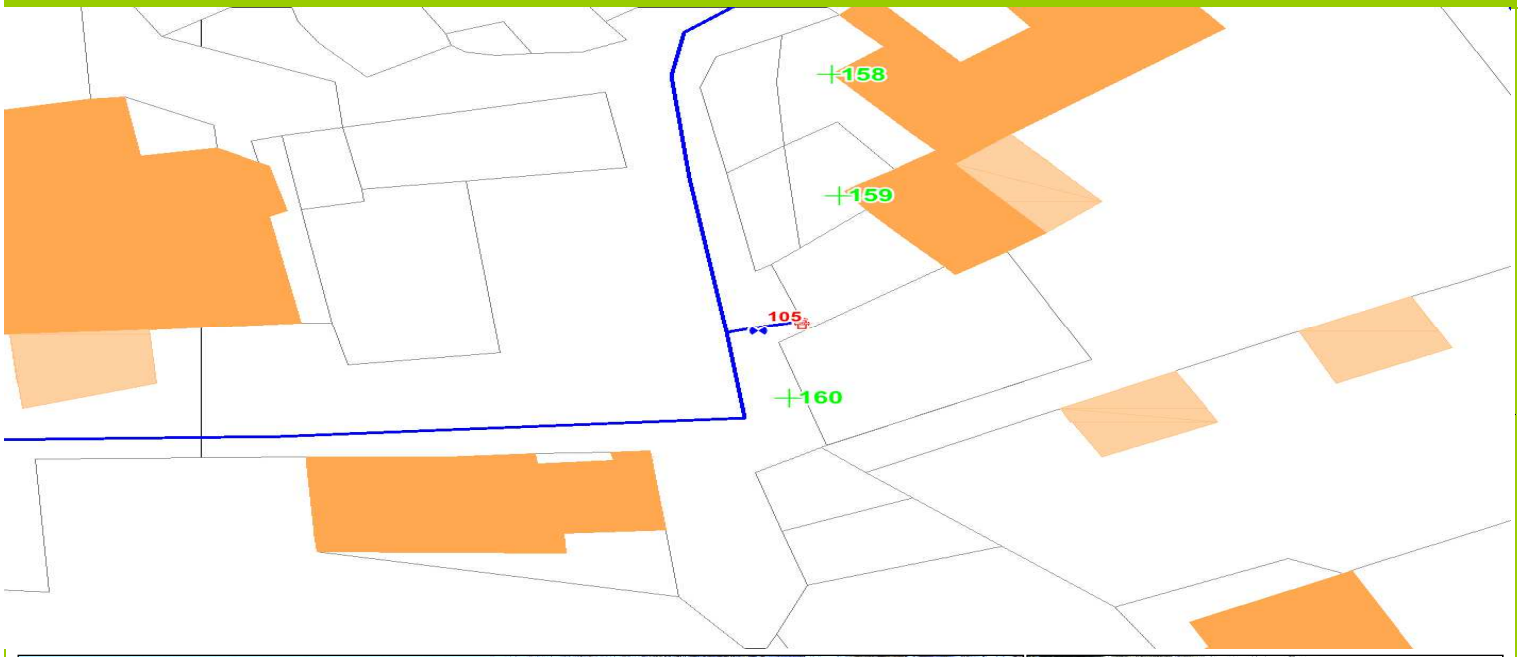





CEREG Territoires
Centre Agora - Bâtiment B - ZI des Paluds
13400 Aubagne

Tel : 04 42 32 32 65
Fax : 04 42 32 32 66
contact@cereg-territoires.com

Type de réseau :	Eau Potable	PI 106
Type d'équipement :	Poteau Incendie	

Positionnement / Description Générale :		
Lieu : PLACE DE NAPLE		
Caractérist. conduite : FG Ø 100	Altimètrie : Non Renseigné	
158 - Angle mur maison = 12,7 m	159 - Angle mur maison = 06,6 m	160 - poteau elec bois = 07,0 m
Obs(s) repérage de juin 2012	**PI n°3**	
Commentaire :		

Etat	
Emplact (RV, BAC) :	**Sans objet**
Manoeuvrable :	**Bon**
Etat O/F :	**Ouvert**
Etat général :	**Bon**
Génie Civil :	**Sans objet**

Localisation

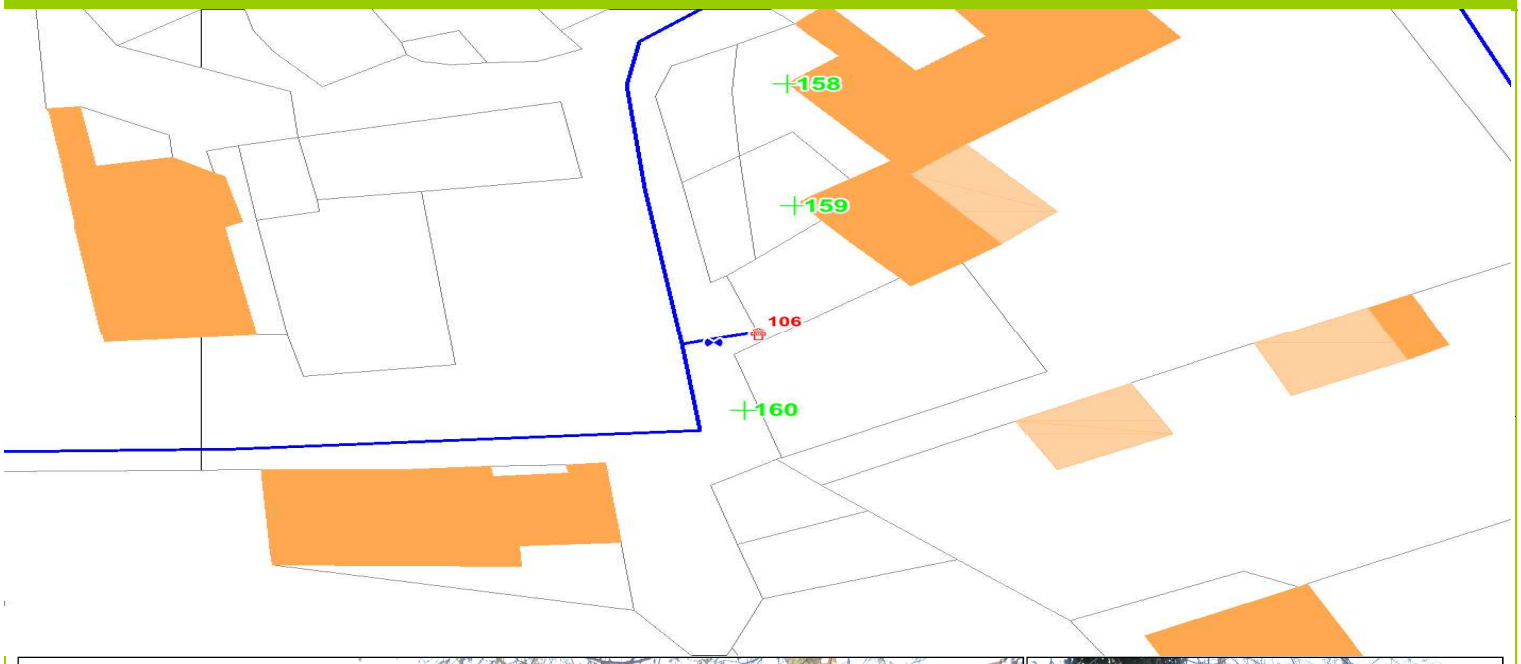







CEREG Territoires
Centre Agora - Bâtiment B - ZI des Paluds
13400 Aubagne

Tel : 04 42 32 32 65
Fax : 04 42 32 32 66
contact@cereg-territoires.com

Type de réseau :	Eau Potable	VA 107
Type d'équipement :	Vanne de Sectionnement	

Positionnement / Description Générale :		
Lieu : CHEMIN DE CANDY		
Caractérist. conduite : PE Ø 110	Altimètrie : Non Renseigné	
161 - Poteau elec beton = 04,1 m	162 - Angle mur portail = 04,4 m	163 - Angle mur maison = 03,2 m
Obs(s) repérage de juin 2012	**RAS**	
Commentaire :		

Etat	
Emplact (RV, BAC) :	**Sous BAC**
Manoeuvrable :	**Bon**
Etat O/F :	**Ouvert**
Etat général :	**Bon**
Génie Civil :	**Sans objet**

Localisation

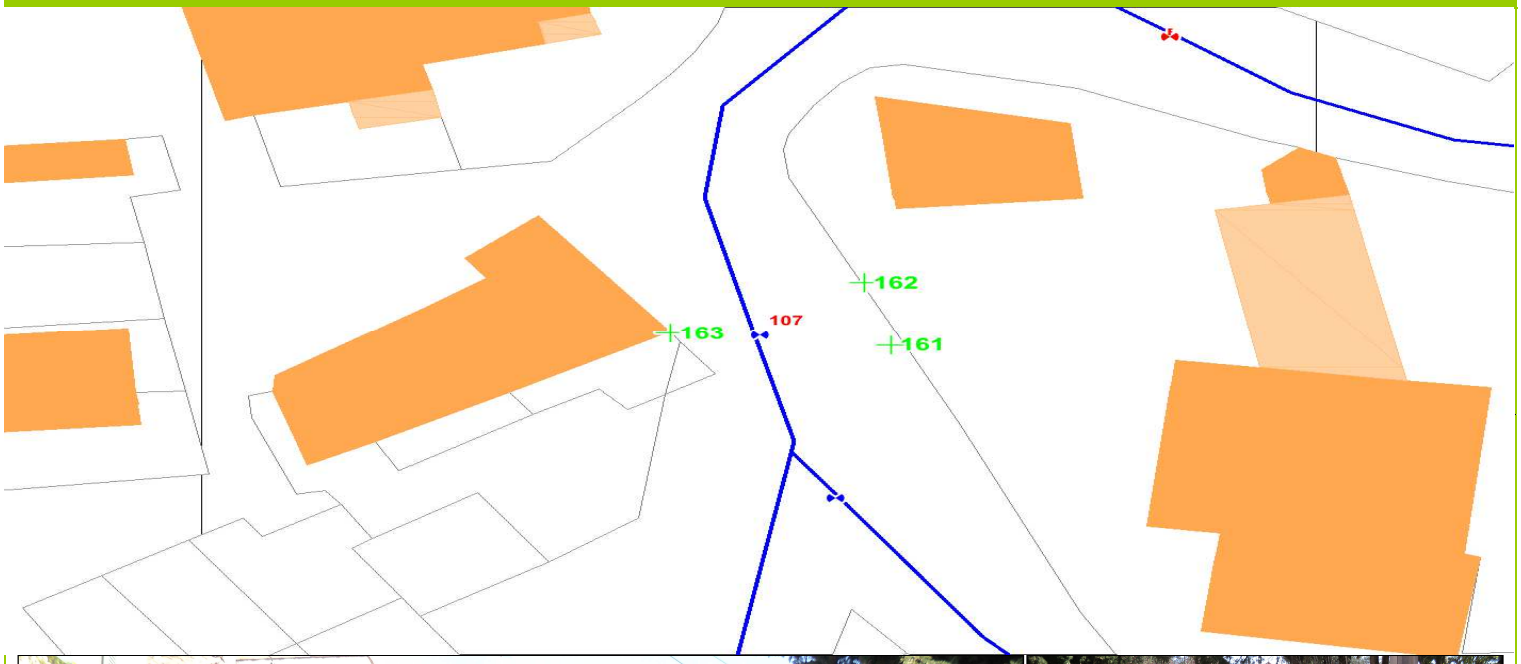







CEREG Territoires
Centre Agora - Bâtiment B - ZI des Paluds
13400 Aubagne

Tel : 04 42 32 32 65
Fax : 04 42 32 32 66
contact@cereg-territoires.com

Type de réseau :	Eau Potable	VA 108
Type d'équipement :	Vanne de Sectionnement	

Positionnement / Description Générale :		
Lieu : IMPASSE DE NAPLE		
Caractérist. conduite : FG Ø 60	Altimètrie : Non Renseigné	
161 - Poteau elec beton = 08,2 m	162 - Angle mur portail = 10,4 m	163 - Angle mur maison = 05,8 m
Obs(s) repérage de juin 2012	**RAS**	
Commentaire :		

Etat	
Emplact (RV, BAC) :	**Sous BAC**
Manoeuvrable :	**Bon**
Etat O/F :	**Ouvert**
Etat général :	**Bon**
Génie Civil :	**Sans objet**

Localisation

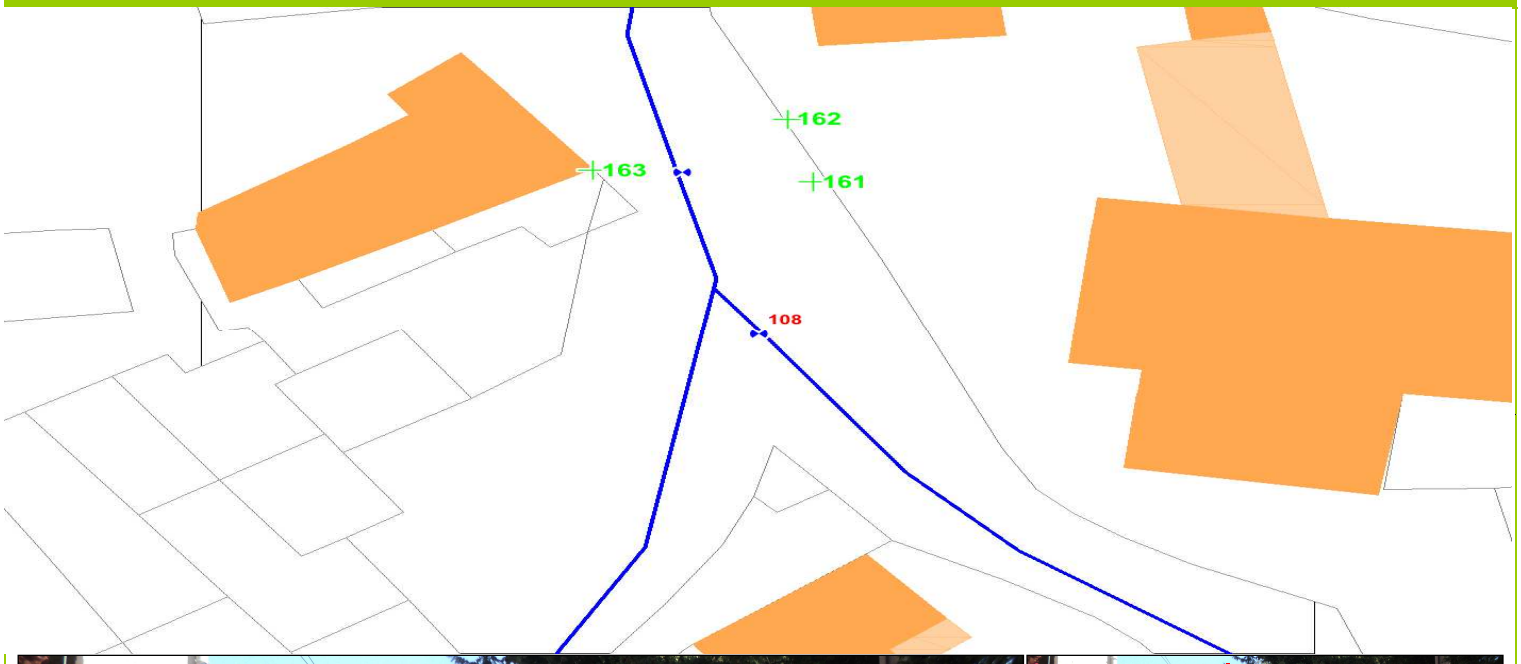





CEREG Territoires
Centre Agora - Bâtiment B - ZI des Paluds
13400 Aubagne

Tel : 04 42 32 32 65
Fax : 04 42 32 32 66
contact@cereg-territoires.com

Type de réseau :	Eau Potable	VA 109
Type d'équipement :	Vanne de Sectionnement	

Positionnement / Description Générale :		
Lieu : CHEMIN DE CANDY		
Caractérist. conduite : PVC Ø 63	Altimètrie : Non Renseigné	
164 - Poteau elec beton = 07,8 m	165 - Poteau elec bois = 16,1 m	166 - Poteau elec beton = 14,4 m
Obs(s) repérage de juin 2012	**RAS**	
Commentaire :		

Etat	
Emplact (RV, BAC) :	**Sous BAC**
Manoeuvrable :	**Bon**
Etat O/F :	**Ouvert**
Etat général :	**Bon**
Génie Civil :	**Sans objet**

Localisation

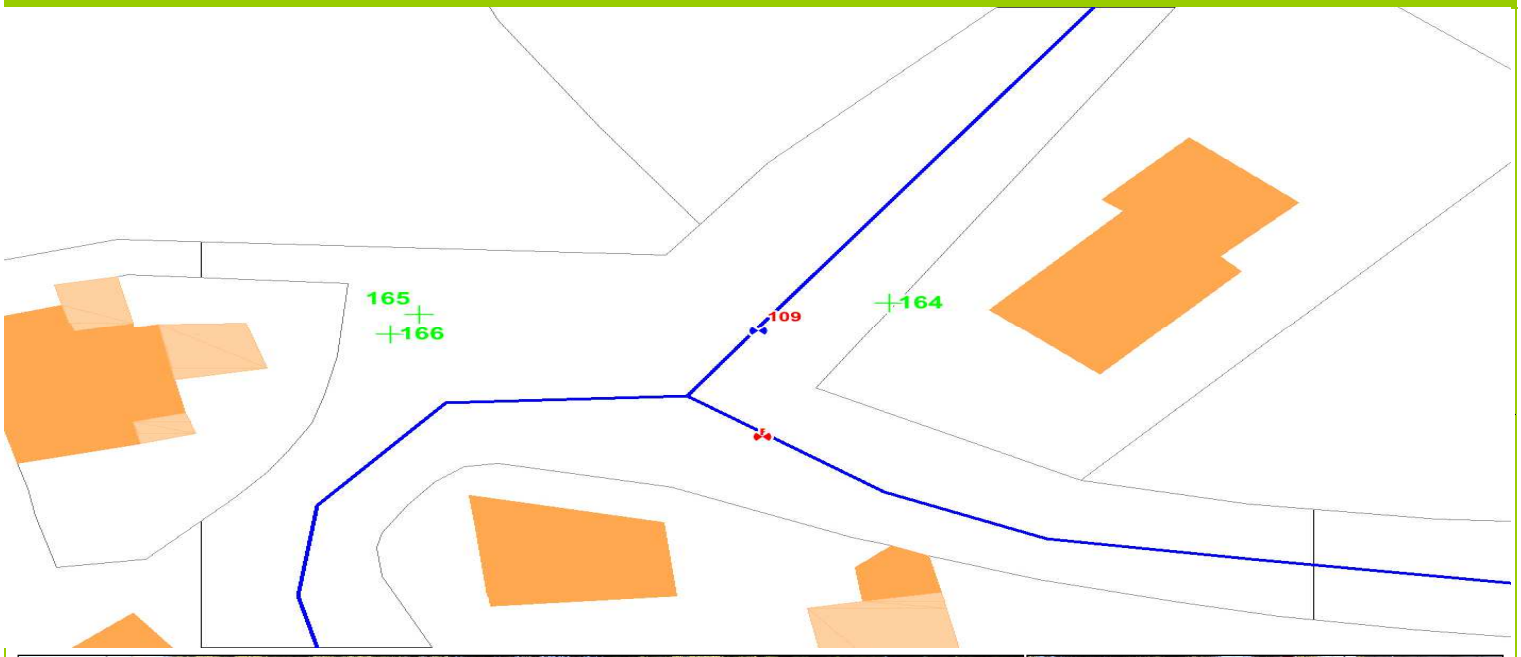





CEREG Territoires
Centre Agora - Bâtiment B - ZI des Paluds
13400 Aubagne

Tel : 04 42 32 32 65
Fax : 04 42 32 32 66
contact@cereg-territoires.com

Type de réseau :	Eau Potable	VA 110
Type d'équipement :	Vanne de Sectionnement	

Positionnement / Description Générale :		
Lieu : CHEMIN DE CANDY		
Caractérist. conduite : PE Ø 110	Altimètrie : Non Renseigné	
164 - Poteau elec beton = 08,0 m	165 - Poteau elec bois = 16,5 m	166 - Poteau elec beton = 04,7 m
Obs(s) repérage de juin 2012	**RAS**	
Commentaire :		

Etat	
Emplact (RV, BAC) :	**Sous BAC**
Manoeuvrable :	**Bon**
Etat O/F :	**Fermé**
Etat général :	**Bon**
Génie Civil :	**Sans objet**

Localisation

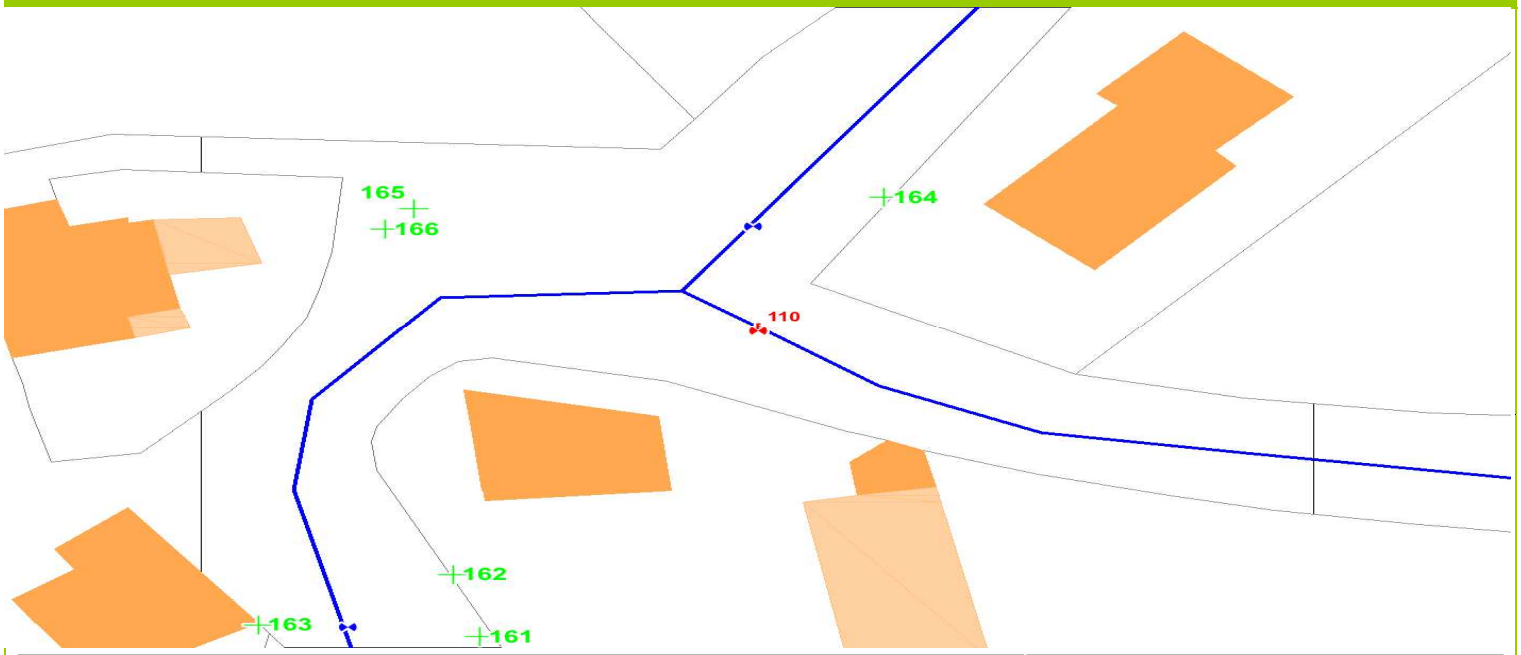





CEREG Territoires
Centre Agora - Bâtiment B - ZI des Paluds
13400 Aubagne

Tel : 04 42 32 32 65
Fax : 04 42 32 32 66
contact@cereg-territoires.com

Type de réseau : Eau Potable Type d'équipement : Vanne de Sectionnement	VA 111

Positionnement / Description Générale :		
Lieu : CANDY		
Caractérist. conduite : PE Ø 110	Altimètrie : Non Renseigné	
167 - Angle muret = 17,2 m	168 - Poteau elec bois = 03,7 m	169 - Poteau elec beton = 33,2 m
Obs(s) repérage de juin 2012	**RAS**	
Commentaire :		

Etat	
Emplact (RV, BAC) :	**Sous BAC**
Manoeuvrable :	**Bon**
Etat O/F :	**Ouvert**
Etat général :	**Bon**
Génie Civil :	**Sans objet**

Localisation

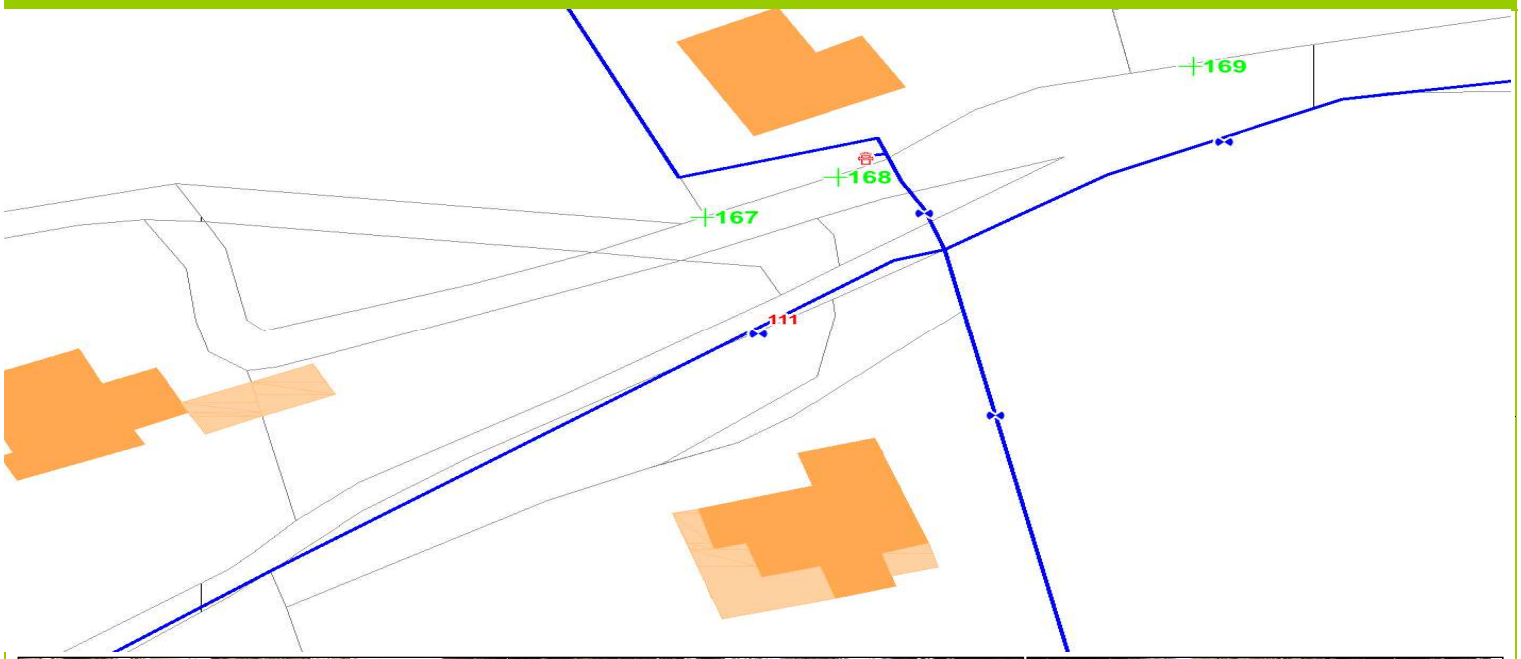







CEREG Territoires
Centre Agora - Bâtiment B - ZI des Paluds
13400 Aubagne

Tel : 04 42 32 32 65
Fax : 04 42 32 32 66
contact@cereg-territoires.com

Type de réseau :	Eau Potable	VA 112
Type d'équipement :	Vanne de Sectionnement	

Positionnement / Description Générale :		
Lieu : CANDY		
Caractérist. conduite : FG Ø 150	Altimètrie : Non Renseigné	
167 - Angle muret = 17,8 m	168 - Poteau elec bois = 03,4 m	169 - Poteau elec beton = 32,5 m
Obs(s) repérage de juin 2012	RAS	
Commentaire :		

Etat	
Emplact (RV, BAC) :	Sous BAC
Manoeuvrable :	Bon
Etat O/F :	Ouvert
Etat général :	Bon
Génie Civil :	Sans objet

Localisation

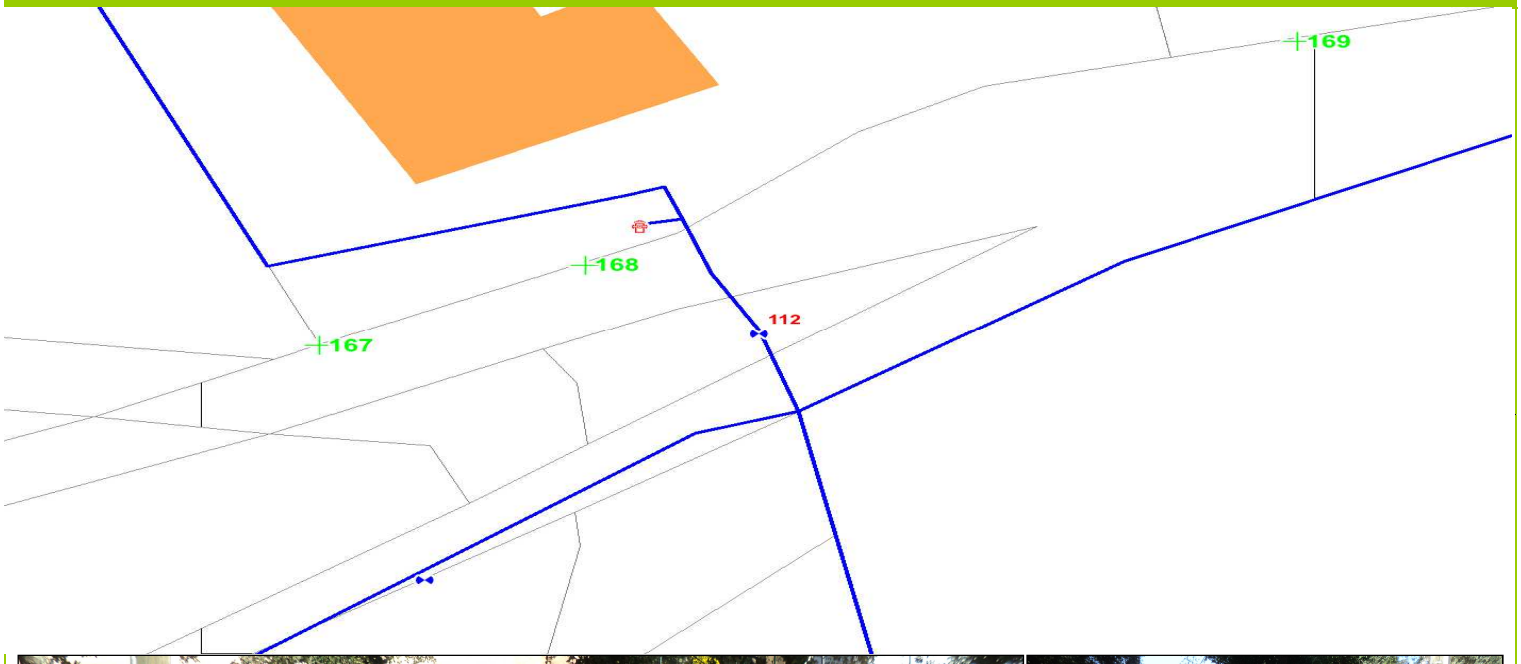







CEREG Territoires
Centre Agora - Bâtiment B - ZI des Paluds
13400 Aubagne

Tel : 04 42 32 32 65
Fax : 04 42 32 32 66
contact@cereg-territoires.com

Type de réseau :	Eau Potable	VA 113
Type d'équipement :	Vanne de Sectionnement	

Positionnement / Description Générale :		
Lieu : CANDY		
Caractérist. conduite : FG Ø 100	Altimètrie : Non Renseigné	
167 - Angle muret = 18,1 m	168 - Poteau elec bois = 04,0 m	169 - Poteau elec beton = 32,1 m
Obs(s) repérage de juin 2012	RAS	
Commentaire :		

Etat	
Emplact (RV, BAC) :	Sous BAC
Manoeuvrable :	Bon
Etat O/F :	Ouvert
Etat général :	Bon
Génie Civil :	Sans objet

Localisation

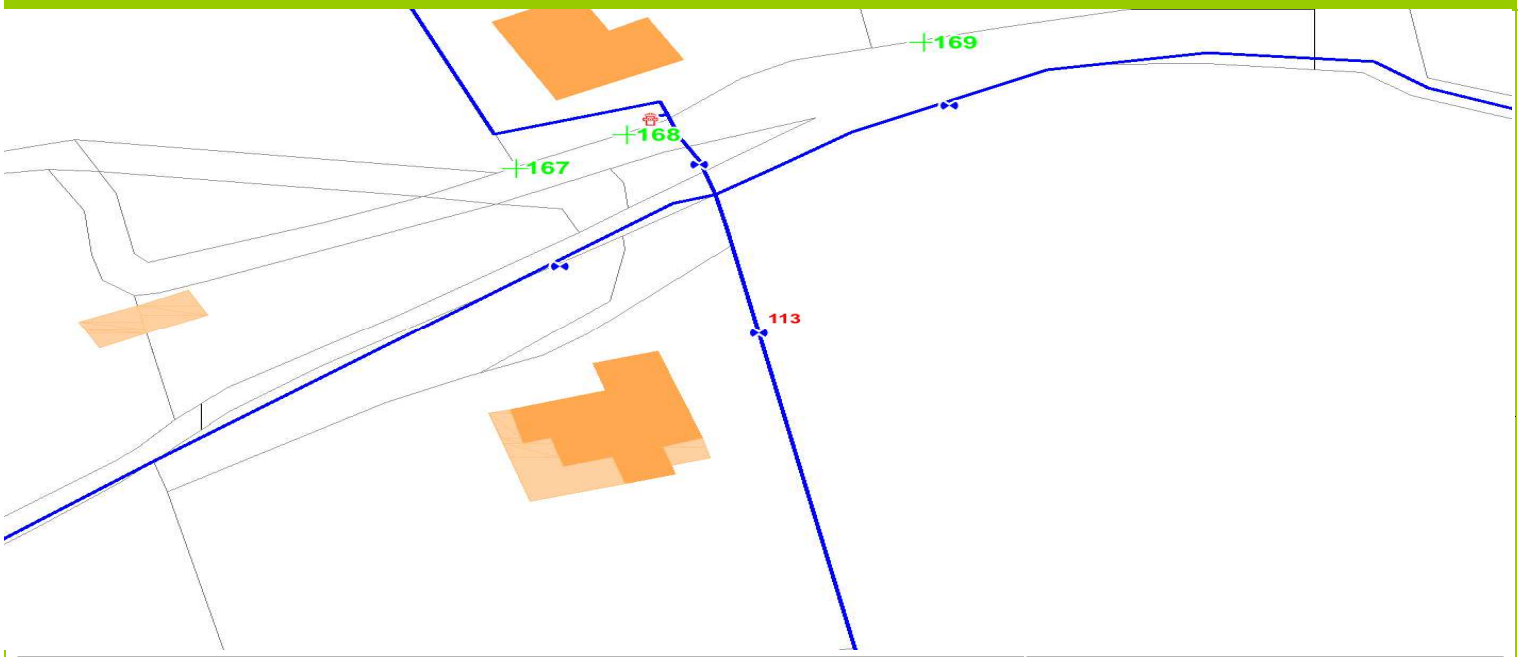







CEREG Territoires
Centre Agora - Bâtiment B - ZI des Paluds
13400 Aubagne

Tel : 04 42 32 32 65
Fax : 04 42 32 32 66
contact@cereg-territoires.com

Type de réseau :	Eau Potable	VA 114
Type d'équipement :	Vanne de Sectionnement	

Positionnement / Description Générale :		
Lieu : CANDY		
Caractérist. conduite : PVC Ø 90	Altimètrie : Non Renseigné	
167 - Angle muret = 18,5 m	168 - Poteau elec bois = 04,5 m	169 - Poteau elec beton = 31,7 m
Obs(s) repérage de juin 2012	RAS	
Commentaire :		

Etat	
Emplact (RV, BAC) :	Sous BAC
Manoeuvrable :	Bon
Etat O/F :	Ouvert
Etat général :	Bon
Génie Civil :	Sans objet

Localisation

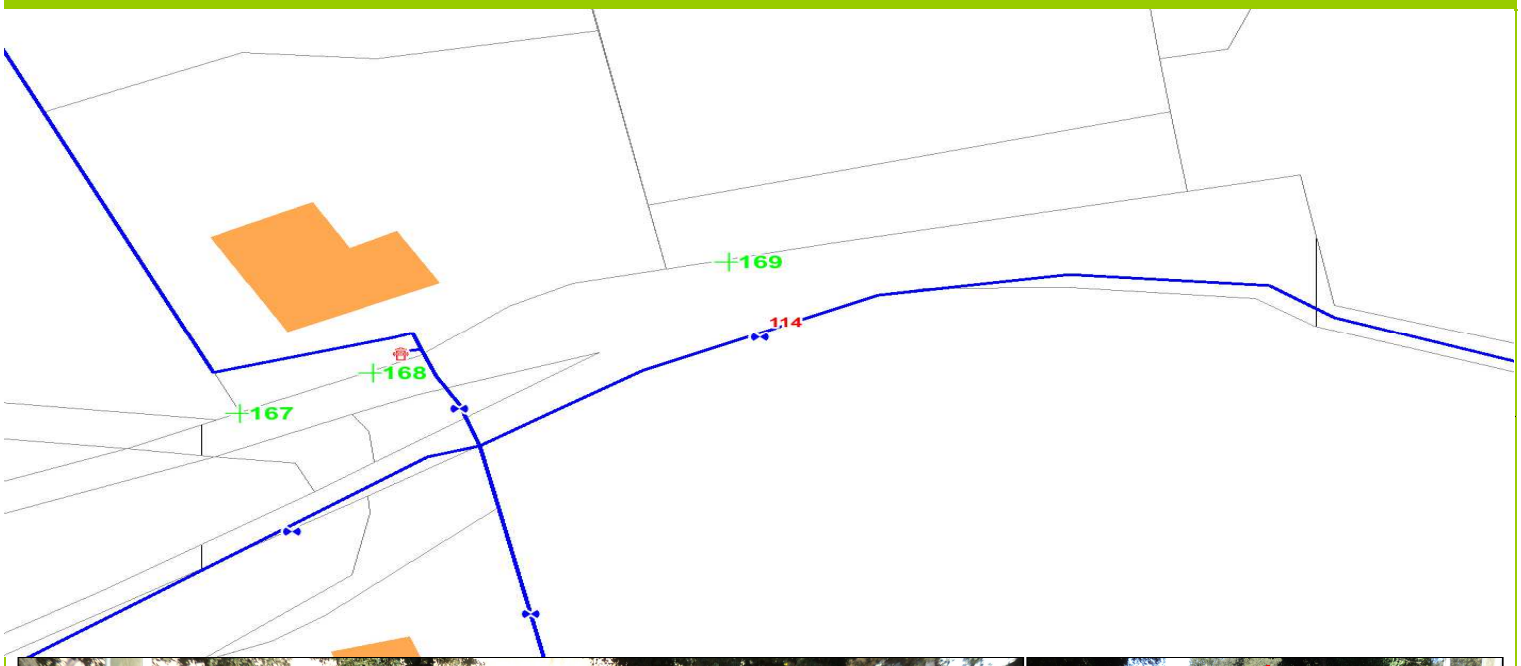







CEREG Territoires
Centre Agora - Bâtiment B - ZI des Paluds
13400 Aubagne

Tel : 04 42 32 32 65
Fax : 04 42 32 32 66
contact@cereg-territoires.com

Type de réseau :	Eau Potable	PI 115
Type d'équipement :	Poteau Incendie	

Positionnement / Description Générale :		
Lieu : CANDY		
Caractérist. conduite : FG Ø 100	Altimètrie : Non Renseigné	
167 - Angle muret = 17,5 m	168 - Poteau elec bois = 02,2 m	169 - Poteau elec beton = 32,8 m
Obs(s) repérage de juin 2012	PI n°4	
Commentaire :		

Etat	
Emplact (RV, BAC) :	Sans objet
Manoeuvrable :	Bon
Etat O/F :	Ouvert
Etat général :	Bon
Génie Civil :	Sans objet

Localisation

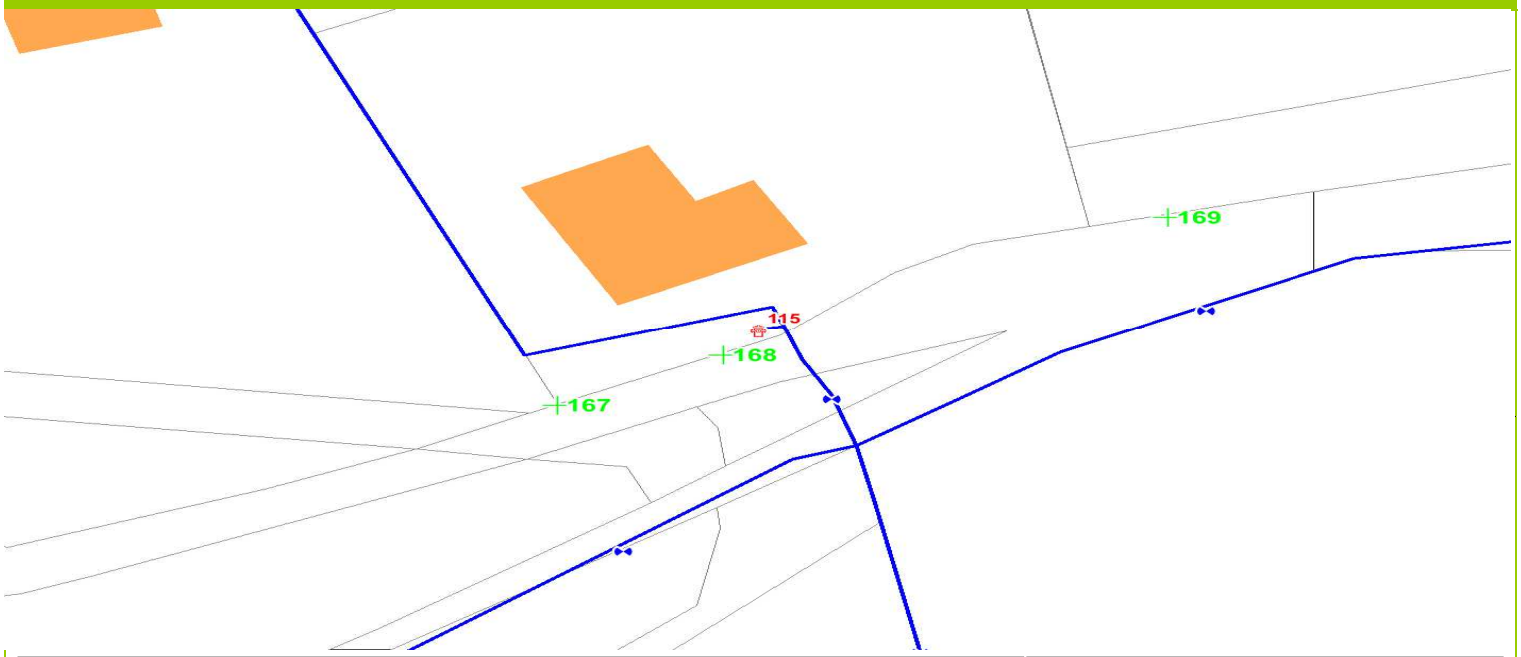







CEREG Territoires
Centre Agora - Bâtiment B - ZI des Paluds
13400 Aubagne

Tel : 04 42 32 32 65
Fax : 04 42 32 32 66
contact@cereg-territoires.com

Type de réseau :	Eau Potable	VA 116
Type d'équipement :	Vanne	

Positionnement / Description Générale :		
Lieu : BOUSQUO DE MIEYO		
Caractérist. conduite : PVC Ø 90	Altimètrie : Non Renseigné	
170 - Poteau elec bois = 08,0 m	171 - Angle gauche cabanon = 07,9 m	172 - Poteau elec beton = 12,3 m
Obs(s) repérage de juin 2012	**vanne PI n°5**	
Commentaire :		

Etat	
Emplact (RV, BAC) :	**Sous Enrobé**
Manoeuvrable :	**Inconnu**
Etat O/F :	**Ouvert**
Etat général :	**Inconnu**
Génie Civil :	**Sans objet**

Localisation

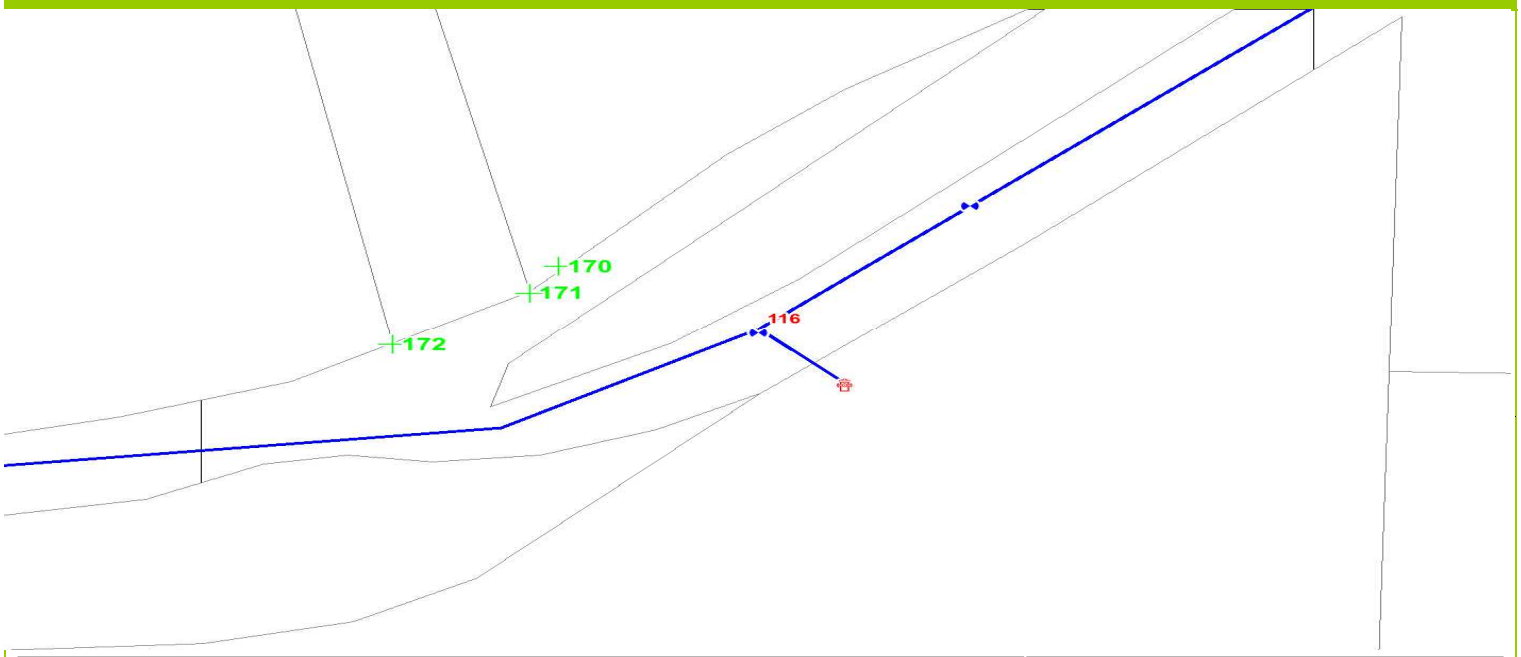





CEREG Territoires
Centre Agora - Bâtiment B - ZI des Paluds
13400 Aubagne

Tel : 04 42 32 32 65
Fax : 04 42 32 32 66
contact@cereg-territoires.com

Type de réseau :	Eau Potable	PI 117
Type d'équipement :	Poteau Incendie	

Positionnement / Description Générale :		
Lieu : BOUSQUO DE MIEYO		
Caractérist. conduite : PVC Ø 90	Altimètrie : Non Renseigné	
170 - Poteau elec bois = 09,5 m	171 - Angle gauche cabanon = 09,5 m	172 - Poteau elec beton = 13,4 m
Obs(s) repérage de juin 2012	**PI n°5**	
Commentaire :		

Etat	
Emplact (RV, BAC) :	**Sans objet**
Manoeuvrable :	**Bon**
Etat O/F :	**Ouvert**
Etat général :	**Bon**
Génie Civil :	**Sans objet**

Localisation

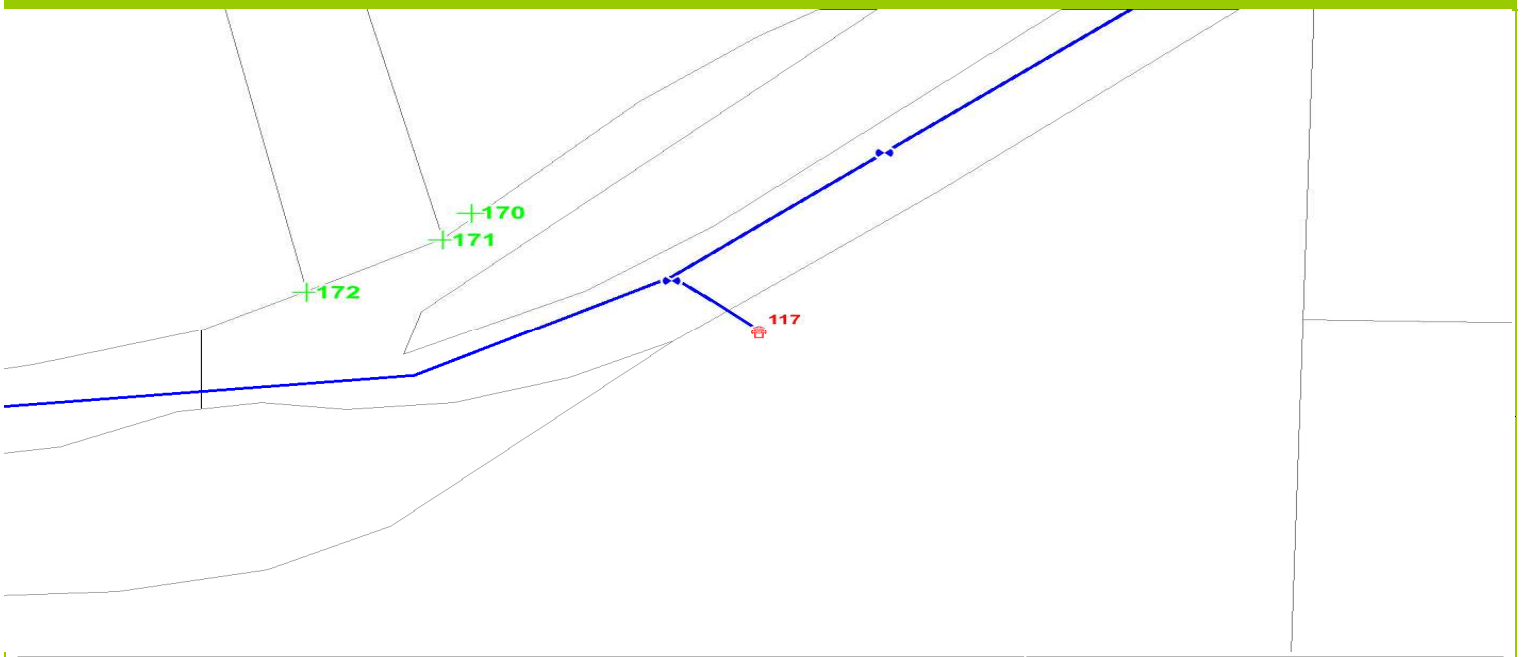







CEREG Territoires
Centre Agora - Bâtiment B - ZI des Paluds
13400 Aubagne

Tel : 04 42 32 32 65
Fax : 04 42 32 32 66
contact@cereg-territoires.com

Type de réseau :	Eau Potable	VA 118
Type d'équipement :	Vanne de Sectionnement	

Positionnement / Description Générale :		
Lieu : CHEMIN DU LABONET		
Caractérist. conduite : PE Ø 125	Altimètrie : Non Renseigné	
173 - Poteau elec beton = 08,9 m	174 - Angle mur portail = 10,6 m	175 - Poteau elec bois = 12,5 m
Obs(s) repérage de juin 2012	**RAS**	
Commentaire :		

Etat	
Emplact (RV, BAC) :	**Sous BAC**
Manoeuvrable :	**Bon**
Etat O/F :	**Ouvert**
Etat général :	**Bon**
Génie Civil :	**Sans objet**

Localisation

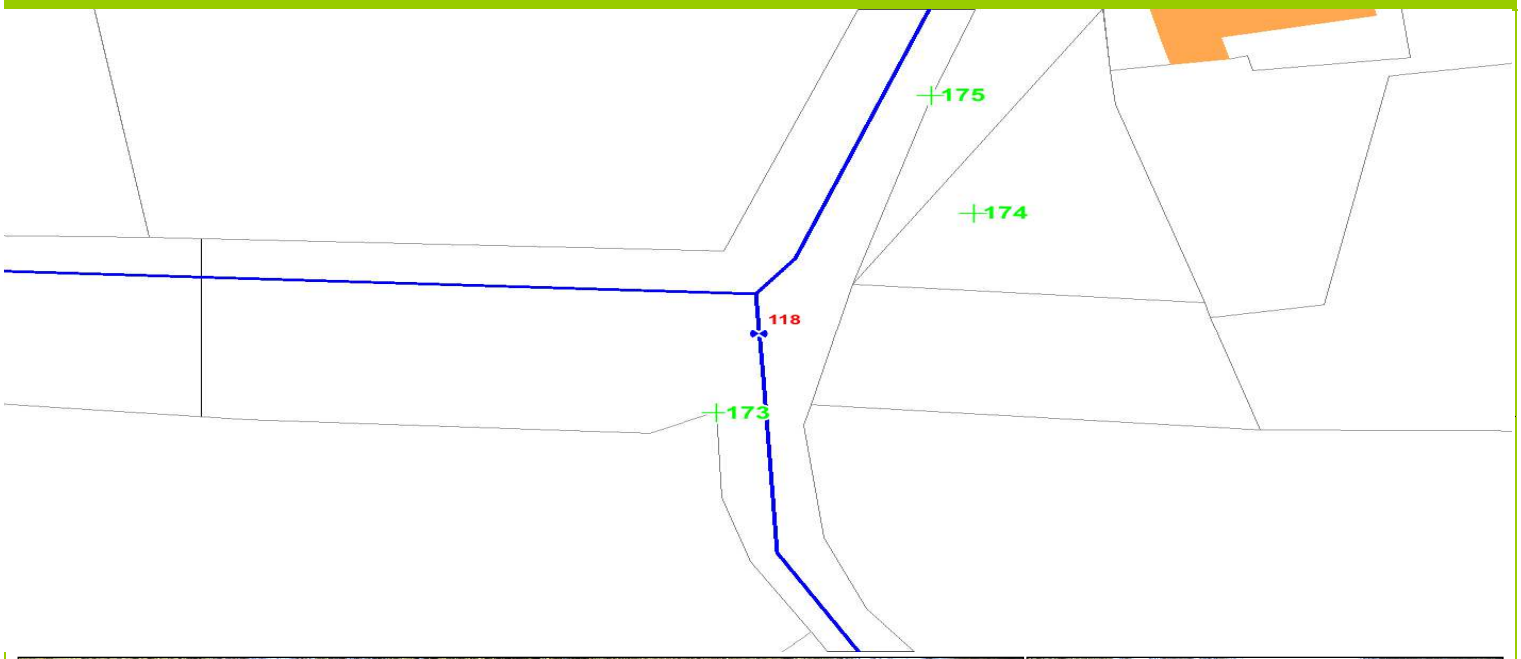







CEREG Territoires
Centre Agora - Bâtiment B - ZI des Paluds
13400 Aubagne

Tel : 04 42 32 32 65
Fax : 04 42 32 32 66
contact@cereg-territoires.com

Type de réseau :	Eau Potable	VA 119
Type d'équipement :	Vanne de Sectionnement	

Positionnement / Description Générale :		
Lieu : VALLON DE GUEIROL		
Caractérist. conduite : FG Ø 200	Altimètrie : Non Renseigné	
176 - Angle mur poubelle = 07,1 m	177 - Poteau elec bois = 05,2 m	178 - Poteau elec bois = 08,4 m
Obs(s) repérage de juin 2012	**A RELEVER**	
Commentaire :		

Etat	
Emplact (RV, BAC) :	**Sous Enrobé**
Manoeuvrable :	**Inconnu**
Etat O/F :	**Ouvert**
Etat général :	**Inconnu**
Génie Civil :	**Sans objet**

Localisation







CEREG Territoires
Centre Agora - Bâtiment B - ZI des Paluds
13400 Aubagne

Tel : 04 42 32 32 65
Fax : 04 42 32 32 66
contact@cereg-territoires.com

Type de réseau :	Eau Potable	VA 120
Type d'équipement :	Vanne de Sectionnement	

Positionnement / Description Générale :		
Lieu : VALLON DE GUEIROL		
Caractérist. conduite : FG Ø 150	Altimètrie : Non Renseigné	
176 - Angle mur poubelle = 08,8 m	177 - Poteau elec bois = 04,6 m	178 - Poteau elec bois = 07,1 m
Obs(s) repérage de juin 2012	A RELEVER	
Commentaire :		

Etat	
Emplact (RV, BAC) :	Sous Enrobé
Manoeuvrable :	Inconnu
Etat O/F :	Fermé
Etat général :	Inconnu
Génie Civil :	Sans objet

Localisation

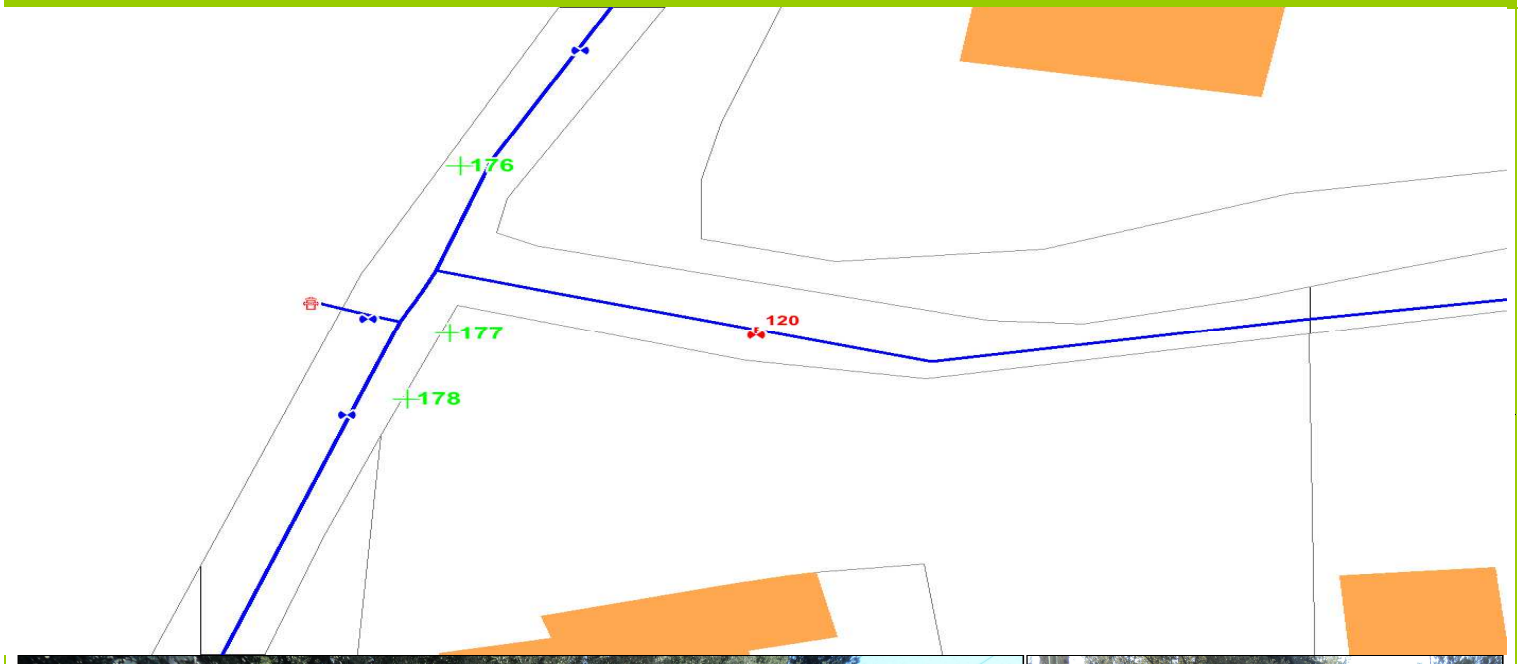





CEREG Territoires
Centre Agora - Bâtiment B - ZI des Paluds
13400 Aubagne

Tel : 04 42 32 32 65
Fax : 04 42 32 32 66
contact@cereg-territoires.com

Type de réseau :	Eau Potable	VA 121
Type d'équipement :	Vanne de Sectionnement	

Positionnement / Description Générale :		
Lieu : VALLON DE GUEIROL		
Caractérist. conduite : FG Ø 150	Altimètrie : Non Renseigné	
176 - Angle mur poubelle = 09,5 m	177 - Poteau elec bois = 04,7 m	178 - Poteau elec bois = 06,7 m
Obs(s) repérage de juin 2012	**A RELEVER**	
Commentaire :		

Etat	
Emplact (RV, BAC) :	**Sous Enrobé**
Manoeuvrable :	**Inconnu**
Etat O/F :	**Ouvert**
Etat général :	**Inconnu**
Génie Civil :	**Sans objet**

Localisation

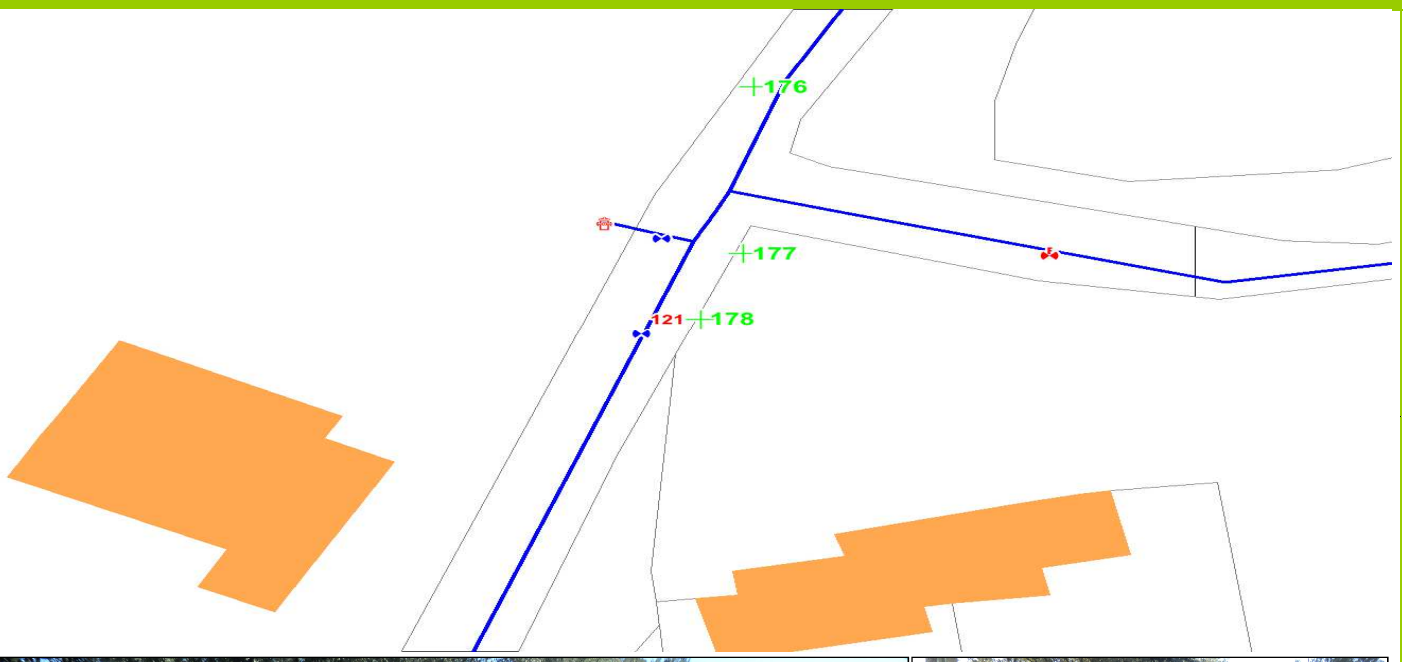





CEREG Territoires
Centre Agora - Bâtiment B - ZI des Paluds
13400 Aubagne

Tel : 04 42 32 32 65
Fax : 04 42 32 32 66
contact@cereg-territoires.com

Type de réseau :	Eau Potable	VA 122
Type d'équipement :	Vanne	

Positionnement / Description Générale :		
Lieu : VALLON DE GUEIROL		
Caractérist. conduite : FG Ø 100	Altimètrie : Non Renseigné	
176 - Angle mur poubelle = 10,9 m	177 - Poteau elec bois = 05,1 m	178 - Poteau elec bois = 06,3 m
Obs(s) repérage de juin 2012	**RAS**	
Commentaire :		

Etat	
Emplact (RV, BAC) :	**Sous BAC**
Manoeuvrable :	**Bon**
Etat O/F :	**Ouvert**
Etat général :	**Bon**
Génie Civil :	**Sans objet**

Localisation

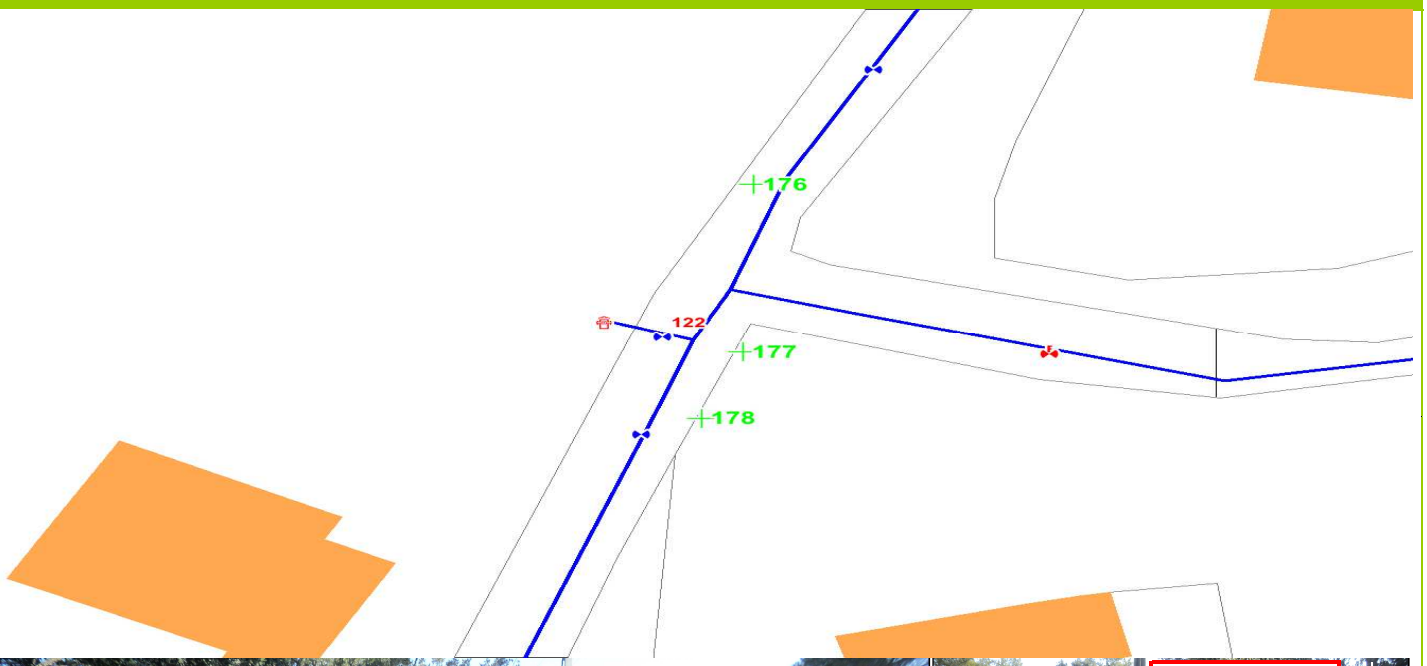





CEREG Territoires
Centre Agora - Bâtiment B - ZI des Paluds
13400 Aubagne

Tel : 04 42 32 32 65
Fax : 04 42 32 32 66
contact@cereg-territoires.com

Type de réseau :	Eau Potable	PI 123
Type d'équipement :	Poteau Incendie	

Positionnement / Description Générale :		
Lieu : VALLON DE GUEIROL		
Caractérist. conduite : FG Ø 100	Altimètrie : Non Renseigné	
176 - Angle mur poubelle = 11,1 m	177 - Poteau elec bois = 05,6 m	178 - Poteau elec bois = 06,6 m
Obs(s) repérage de juillet 2012	**RAS**	
Commentaire :		

Etat	
Emplact (RV, BAC) :	**Sous BAC**
Manoeuvrable :	**Bon**
Etat O/F :	**Ouvert**
Etat général :	**Bon**
Génie Civil :	**Sans objet**

Localisation

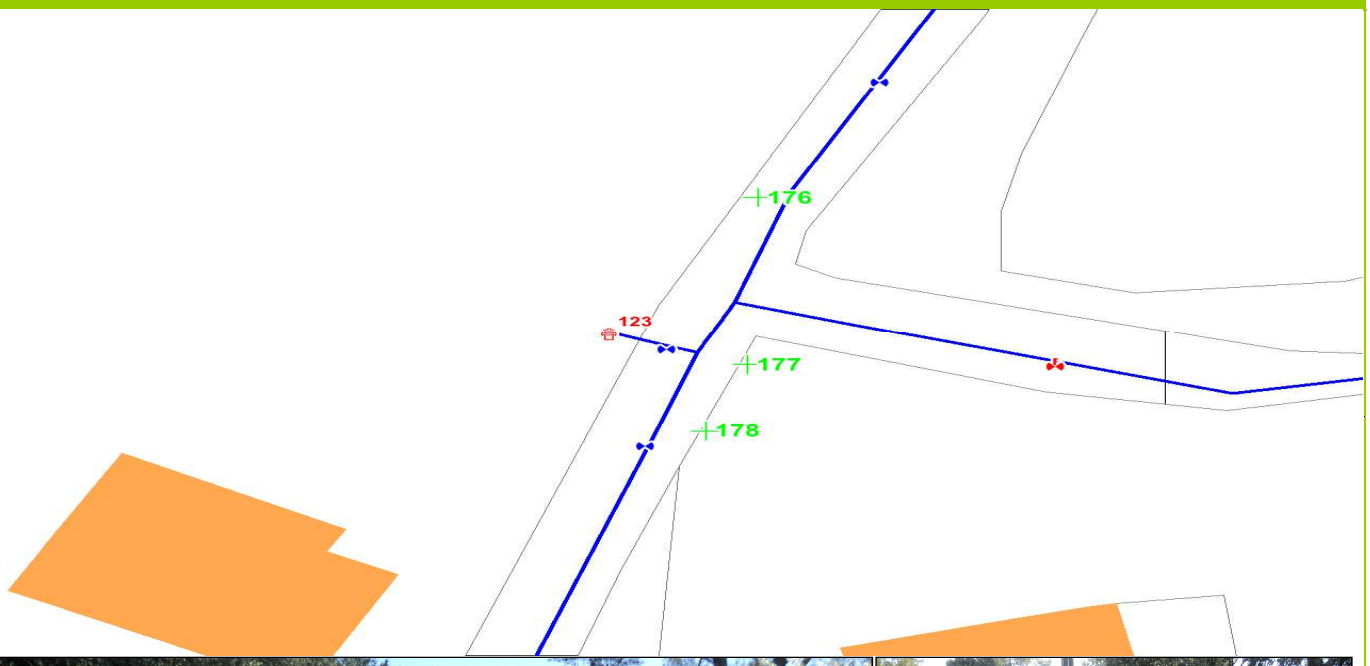







CEREG Territoires
Centre Agora - Bâtiment B - ZI des Paluds
13400 Aubagne

Tel : 04 42 32 32 65
Fax : 04 42 32 32 66
contact@cereg-territoires.com

Type de réseau : Eau Potable Type d'équipement : Vanne	VA 124

Positionnement / Description Générale :		
Lieu : CHEMIN DE BELLE VUE		
Caractérist. conduite : FG Ø 100	Altimètrie : Non Renseigné	
179 - Poteau elec beton = 04,4 m	180 - Poteau elec bois = 04,7 m	181 - Angle droit portail = 05,2 m
Obs(s) repérage de juillet 2012	**vanne PI n°1**	
Commentaire :		

Etat	
Emplact (RV, BAC) :	**Sous BAC**
Manoeuvrable :	**Bon**
Etat O/F :	**Ouvert**
Etat général :	**Bon**
Génie Civil :	**Sans objet**

Localisation

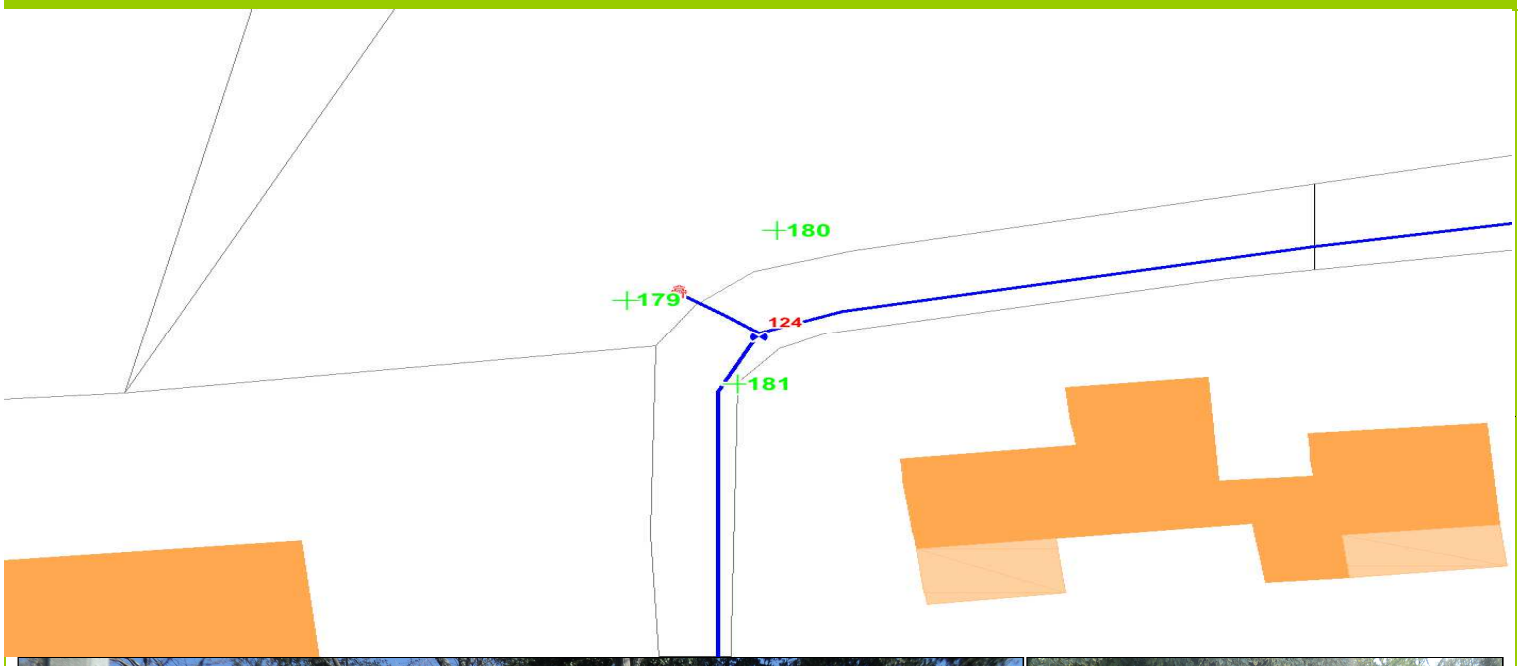





CEREG Territoires
Centre Agora - Bâtiment B - ZI des Paluds
13400 Aubagne

Tel : 04 42 32 32 65
Fax : 04 42 32 32 66
contact@cereg-territoires.com

Type de réseau :	Eau Potable	PI 125
Type d'équipement :	Poteau Incendie	

Positionnement / Description Générale :		
Lieu : CHEMIN DE BELLE VUE		
Caractérist. conduite : FG Ø 100	Altimètrie : Non Renseigné	
179 - Poteau elec beton = 01,9 m	180 - Poteau elec bois = 03,9 m	181 - Angle droit portail = 07,8 m
Obs(s) repérage de juillet 2012	**PI n°1**	
Commentaire :		

Etat	
Emplact (RV, BAC) :	**Sans objet**
Manoeuvrable :	**Bon**
Etat O/F :	**Ouvert**
Etat général :	**Bon**
Génie Civil :	**Sans objet**

Localisation

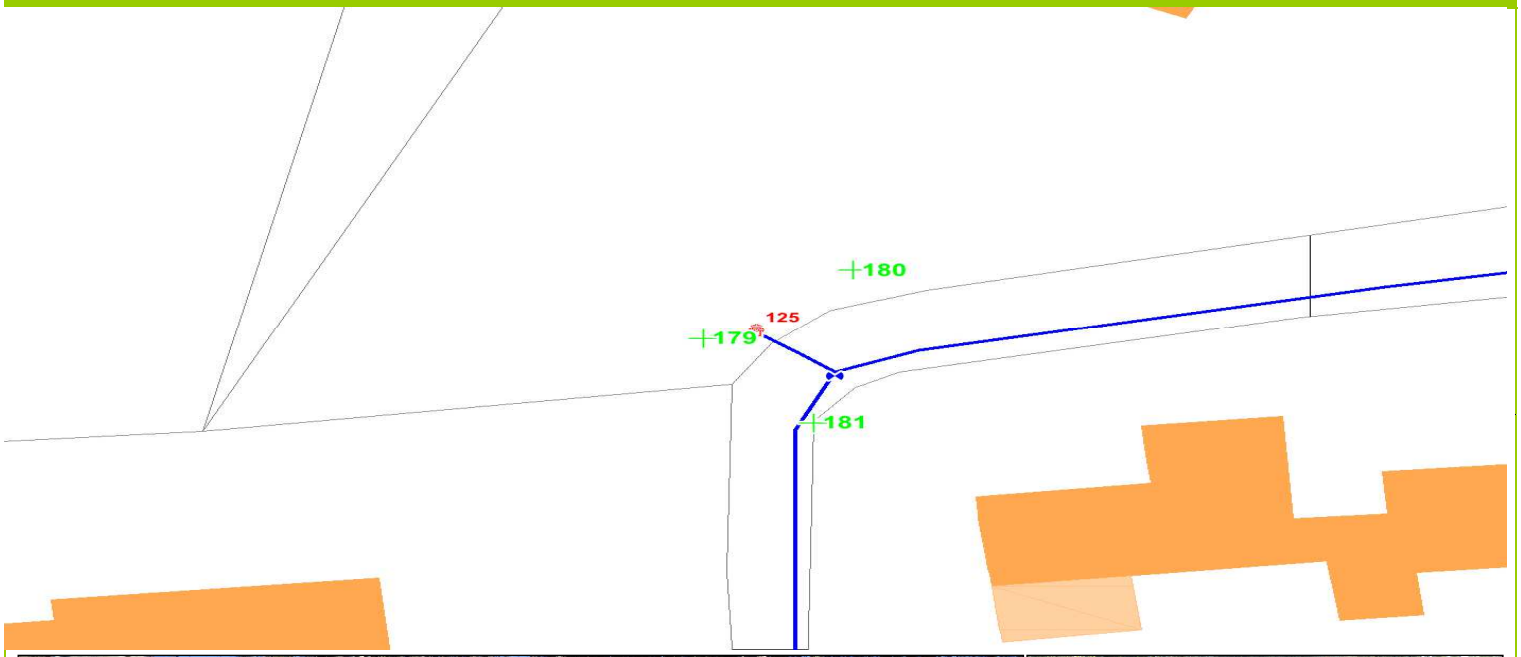







CEREG Territoires
Centre Agora - Bâtiment B - ZI des Paluds
13400 Aubagne

Tel : 04 42 32 32 65
Fax : 04 42 32 32 66
contact@cereg-territoires.com

Type de réseau :	Eau Potable	VA 126
Type d'équipement :	Vanne	

Positionnement / Description Générale :		
Lieu : CHEMIN DU VALLON DE GUEIROL		
Caractérist. conduite : FG Ø 100	Altimètrie : Non Renseigné	
182 - Poteau elec bois = 01,8 m	183 - Poteau elec bois = 11,2 m	184 - Poteau elec bois = 16,3 m
Obs(s) repérage de juillet 2012	**vanne PI n°8**	
Commentaire :		

Etat	
Emplact (RV, BAC) :	**Sous BAC**
Manoeuvrable :	**Bon**
Etat O/F :	**Ouvert**
Etat général :	**Bon**
Génie Civil :	**Sans objet**

Localisation

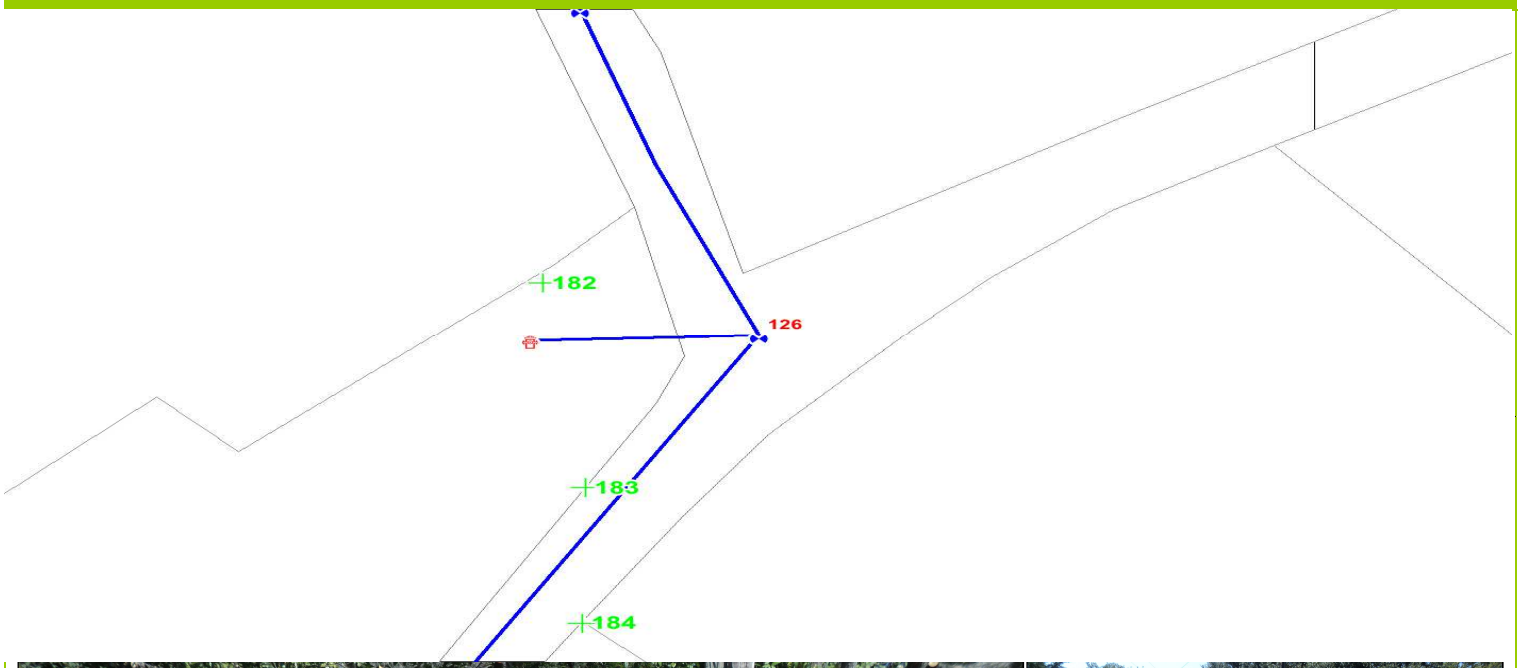





CEREG Territoires
Centre Agora - Bâtiment B - ZI des Paluds
13400 Aubagne

Tel : 04 42 32 32 65
Fax : 04 42 32 32 66
contact@cereg-territoires.com

Type de réseau :	Eau Potable	PI 127
Type d'équipement :	Poteau Incendie	

Positionnement / Description Générale :		
Lieu : CHEMIN DU VALLON DE GUEIROL		
Caractérist. conduite : FG Ø 100	Altimètrie : Non Renseigné	
182 - Poteau elec bois = 01,7 m	183 - Poteau elec bois = 11,7 m	184 - Poteau elec bois = 16,8 m
Obs(s) repérage de juillet 2012	**PI n°8**	
Commentaire :		

Etat	
Emplact (RV, BAC) :	**Sans objet**
Manoeuvrable :	**Bon**
Etat O/F :	**Ouvert**
Etat général :	**Bon**
Génie Civil :	**Sans objet**

Localisation

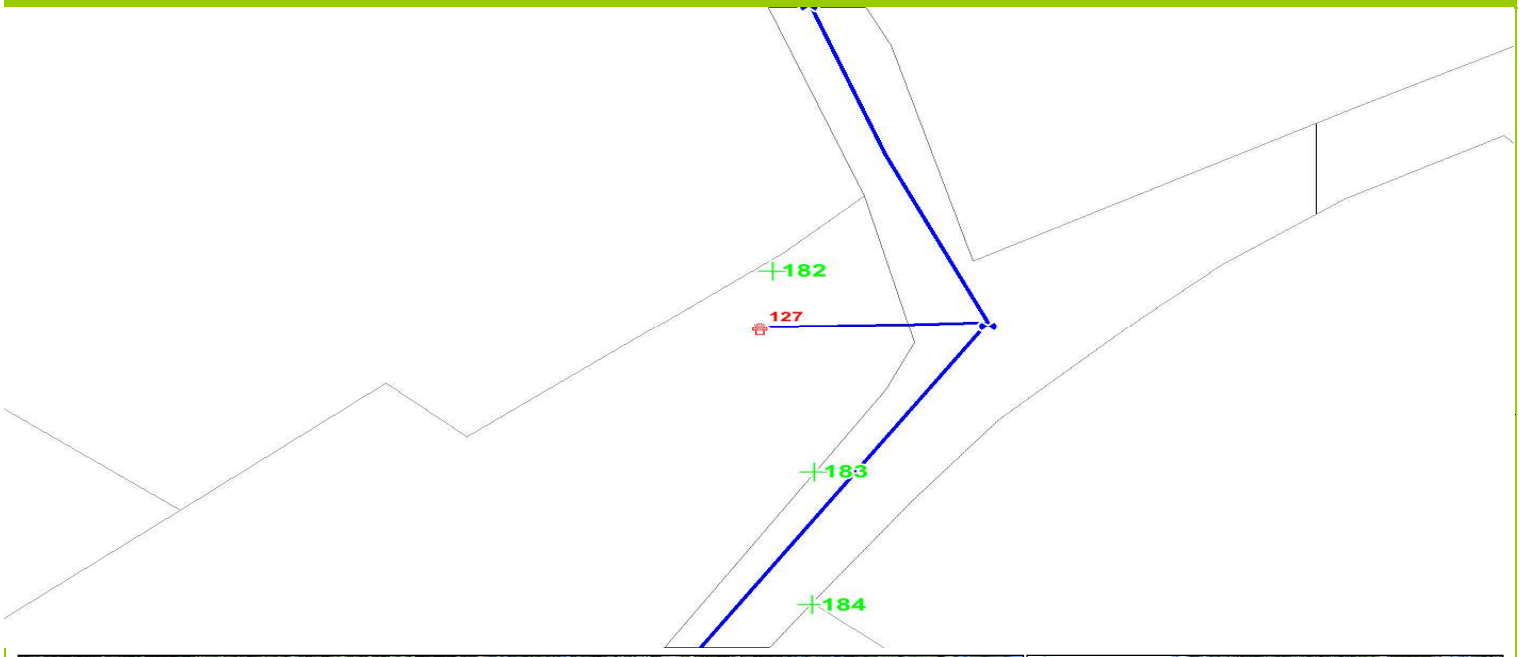







CEREG Territoires
Centre Agora - Bâtiment B - ZI des Paluds
13400 Aubagne

Tel : 04 42 32 32 65
Fax : 04 42 32 32 66
contact@cereg-territoires.com

Type de réseau :	Eau Potable	VA 128
Type d'équipement :	Vanne de Sectionnement	

Positionnement / Description Générale :		
Lieu : LE LABONET		
Caractérist. conduite : PVC Ø 110	Altimètrie : Non Renseigné	
185 - Poteau elec beton = 02,6 m	186 - Poteau elec bois = 06,6 m	187 - Angle muret = 05,2 m
Obs(s) repérage de juillet 2012	**RAS**	
Commentaire :		

Etat	
Emplact (RV, BAC) :	**Sous Enrobé**
Manoeuvrable :	**Inconnu**
Etat O/F :	**Ouvert**
Etat général :	**Inconnu**
Génie Civil :	**Sans objet**

Localisation

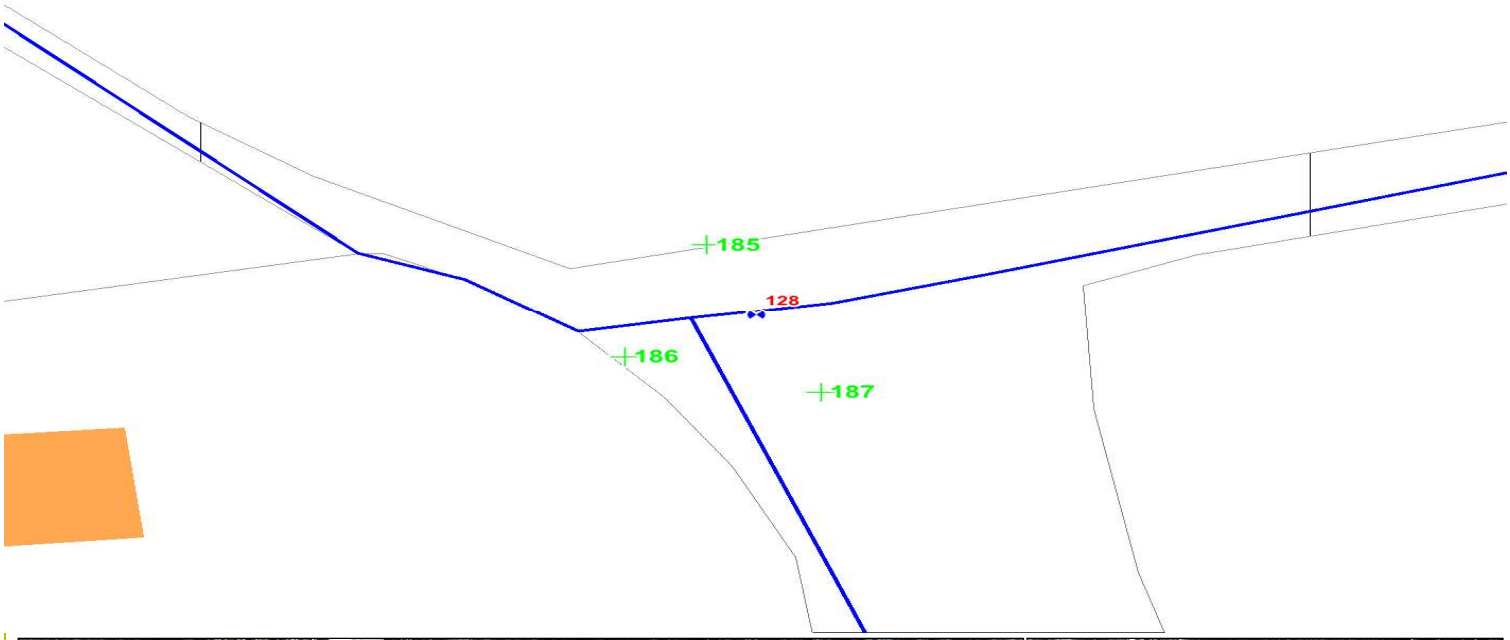







CEREG Territoires
Centre Agora - Bâtiment B - ZI des Paluds
13400 Aubagne

Tel : 04 42 32 32 65
Fax : 04 42 32 32 66
contact@cereg-territoires.com

Type de réseau :	Eau Potable	VA 129
Type d'équipement :	Vanne	

Positionnement / Description Générale :		
Lieu : LES BREGUIERES		
Caractérist. conduite : PVC Ø 110	Altimètrie : Non Renseigné	
188 - Poteau elec bois = 16,8 m	189 - Poteau elec beton = 05,0 m	190 - Angle muret = 06,3 m
Obs(s) repérage de juillet 2012	**vanne PI n°6**	
Commentaire :		

Etat	
Emplact (RV, BAC) :	**Sous BAC**
Manoeuvrable :	**Bon**
Etat O/F :	**Ouvert**
Etat général :	**Bon**
Génie Civil :	**Sans objet**

Localisation

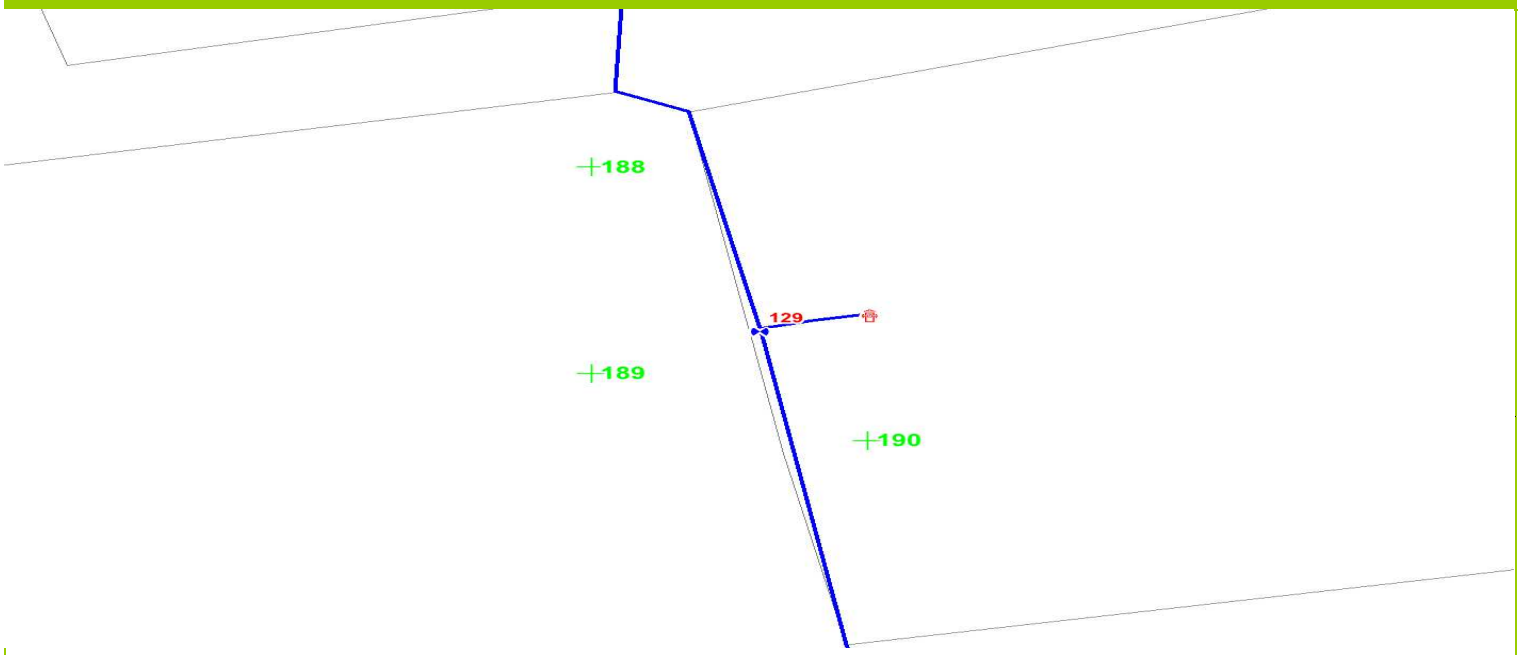







CEREG Territoires
Centre Agora - Bâtiment B - ZI des Paluds
13400 Aubagne

Tel : 04 42 32 32 65
Fax : 04 42 32 32 66
contact@cereg-territoires.com

Type de réseau :	Eau Potable	PI 130
Type d'équipement :	Poteau Incendie	

Positionnement / Description Générale :		
Lieu : LES BREGUIERES		
Caractérist. conduite : PVC Ø 110	Altimètrie : Non Renseigné	
188 - Poteau elec bois = 17,2 m	189 - Poteau elec beton = 06,2 m	190 - Angle muret = 06,1 m
Obs(s) repérage de juillet 2012	**PI n°6**	
Commentaire :		

Etat	
Emplact (RV, BAC) :	**Sans objet**
Manoeuvrable :	**Bon**
Etat O/F :	**Ouvert**
Etat général :	**Bon**
Génie Civil :	**Sans objet**

Localisation

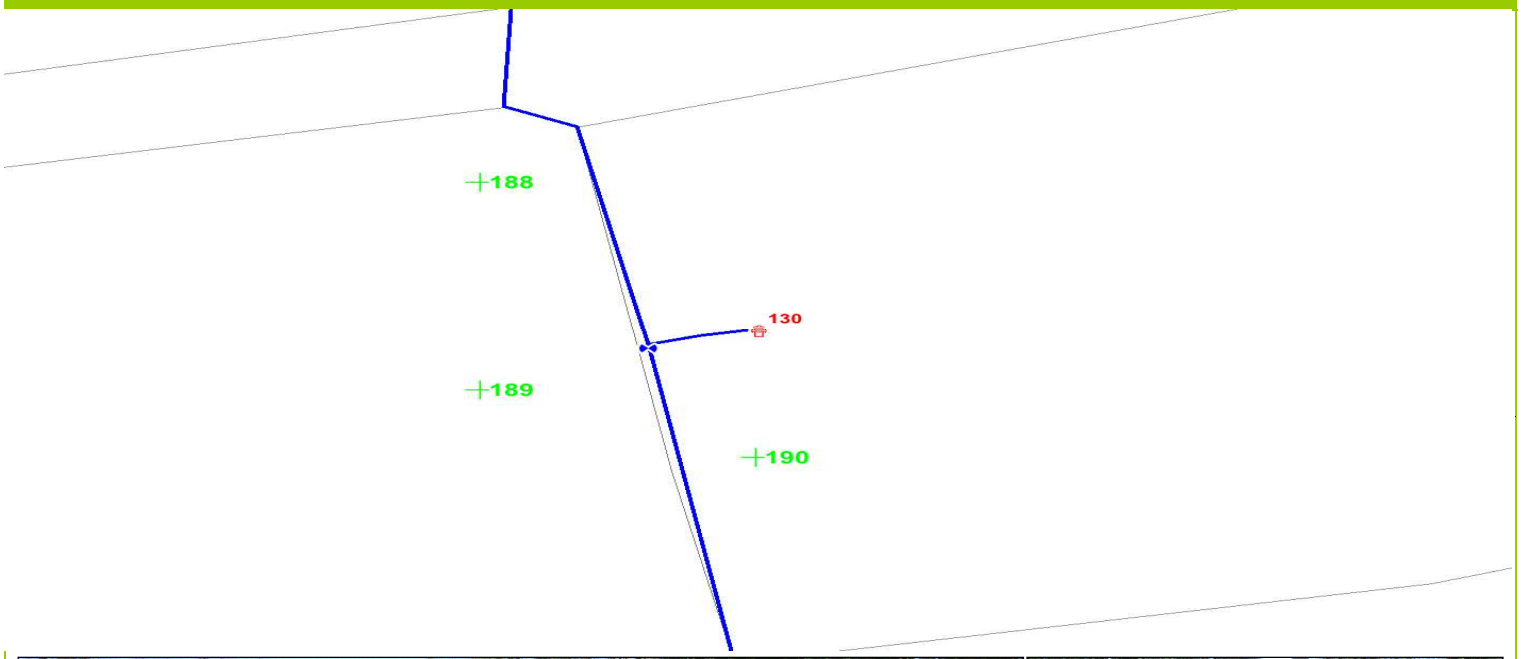







CEREG Territoires
Centre Agora - Bâtiment B - ZI des Paluds
13400 Aubagne

Tel : 04 42 32 32 65
Fax : 04 42 32 32 66
contact@cereg-territoires.com

Type de réseau : Eau Potable Type d'équipement : Vanne de Sectionnement	VA 131

Positionnement / Description Générale :		
Lieu : LES BREGUIERES		
Caractérist. conduite : PVC Ø 110	Altimètrie : Non Renseigné	
191 - Poteau elec bois = 06,2 m	192 - Poteau elec bois = 08,6 m	193 - Poteau elec bois = 10,7 m
Obs(s) repérage de juillet 2012	**RAS**	
Commentaire :		

Etat	
Emplact (RV, BAC) :	**Sous BAC**
Manoeuvrable :	**Bon**
Etat O/F :	**Ouvert**
Etat général :	**Moyen**
Génie Civil :	**Sans objet**

Localisation

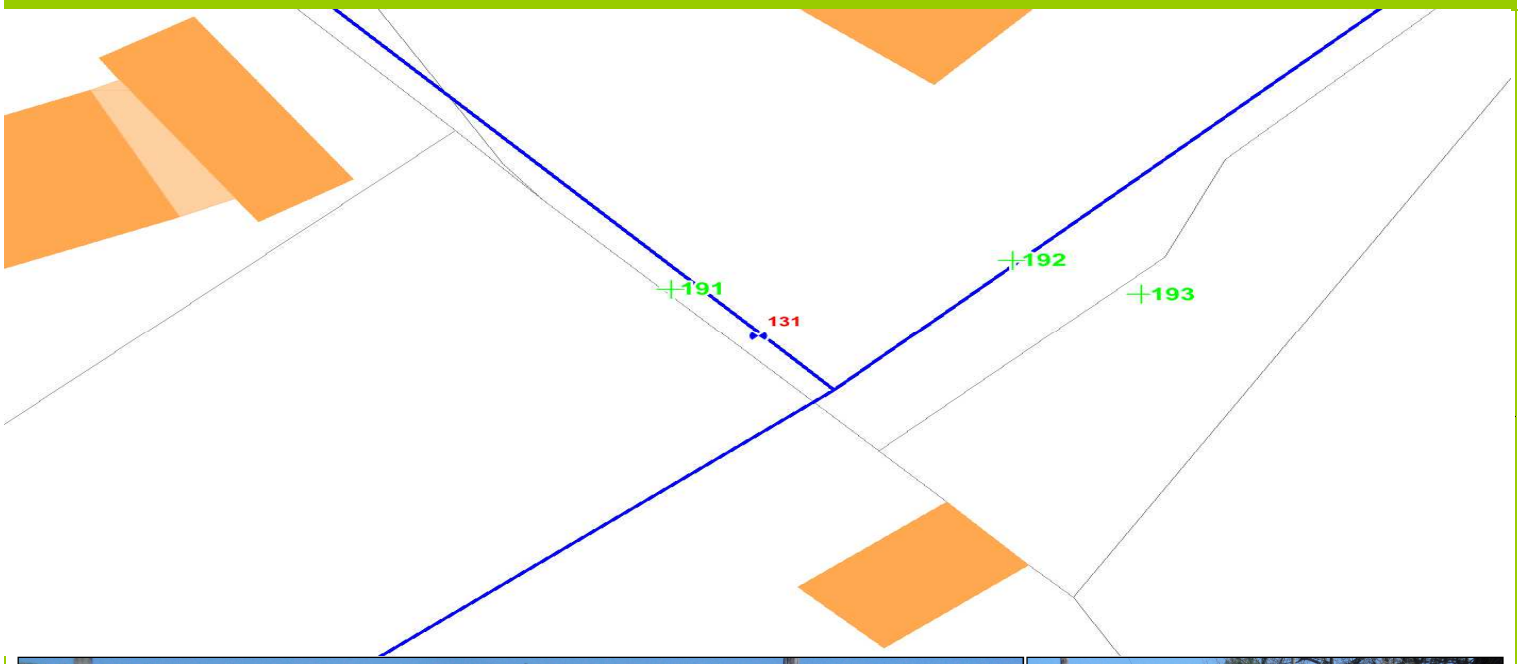





CEREG Territoires
Centre Agora - Bâtiment B - ZI des Paluds
13400 Aubagne

Tel : 04 42 32 32 65
Fax : 04 42 32 32 66
contact@cereg-territoires.com

Type de réseau :	Eau Potable	VA 132
Type d'équipement :	Vanne	

Positionnement / Description Générale :		
Lieu : LES BREGUIERES		
Caractérist. conduite : FG Ø 100	Altimètrie : Non Renseigné	
194 - Poteau elec bois = 04,7 m	195 - Angle mur portillon = 06,6 m	196 - Angle mur portillon = 07,9 m
Obs(s) repérage de juillet 2012	**vanne PI n°7**	
Commentaire :		

Etat	
Emplact (RV, BAC) :	**Sous BAC**
Manoeuvrable :	**Bon**
Etat O/F :	**Ouvert**
Etat général :	**Bon**
Génie Civil :	**Sans objet**

Localisation

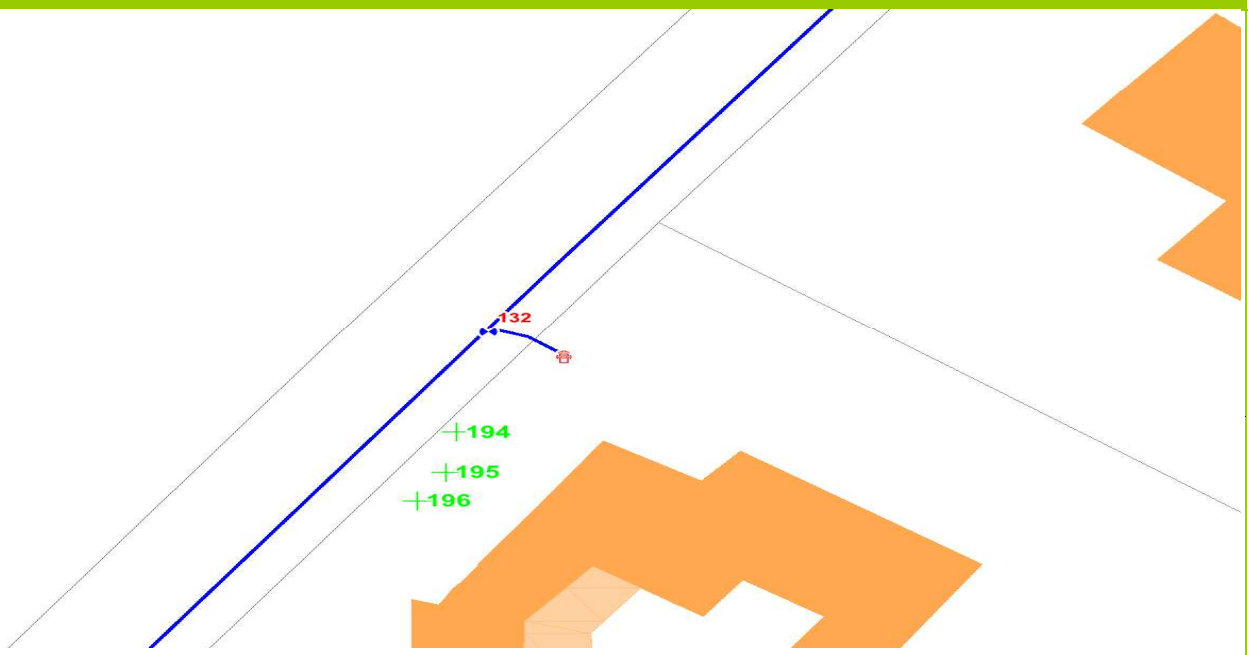



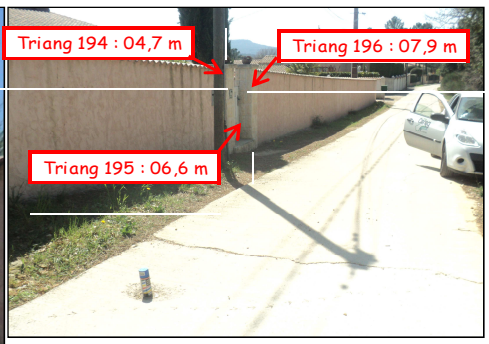

CEREG Territoires
Centre Agora - Bâtiment B - ZI des Paluds
13400 Aubagne

Tel : 04 42 32 32 65
Fax : 04 42 32 32 66
contact@cereg-territoires.com

Type de réseau :	Eau Potable	PI 133
Type d'équipement :	Poteau Incendie	

Positionnement / Description Générale :		
Lieu : LES BREGUIERES		
Caractérist. conduite : FG Ø 100	Altimètrie : Non Renseigné	
194 - Poteau elec bois = 04,6 m	195 - Angle mur portillon = 06,4 m	196 - Angle mur portillon = 07,7 m
Obs(s) repérage de juillet 2012	**PI n°7**	
Commentaire :		

Etat	
Emplact (RV, BAC) :	**Sans objet**
Manoeuvrable :	**Bon**
Etat O/F :	**Ouvert**
Etat général :	**Bon**
Génie Civil :	**Sans objet**

Localisation

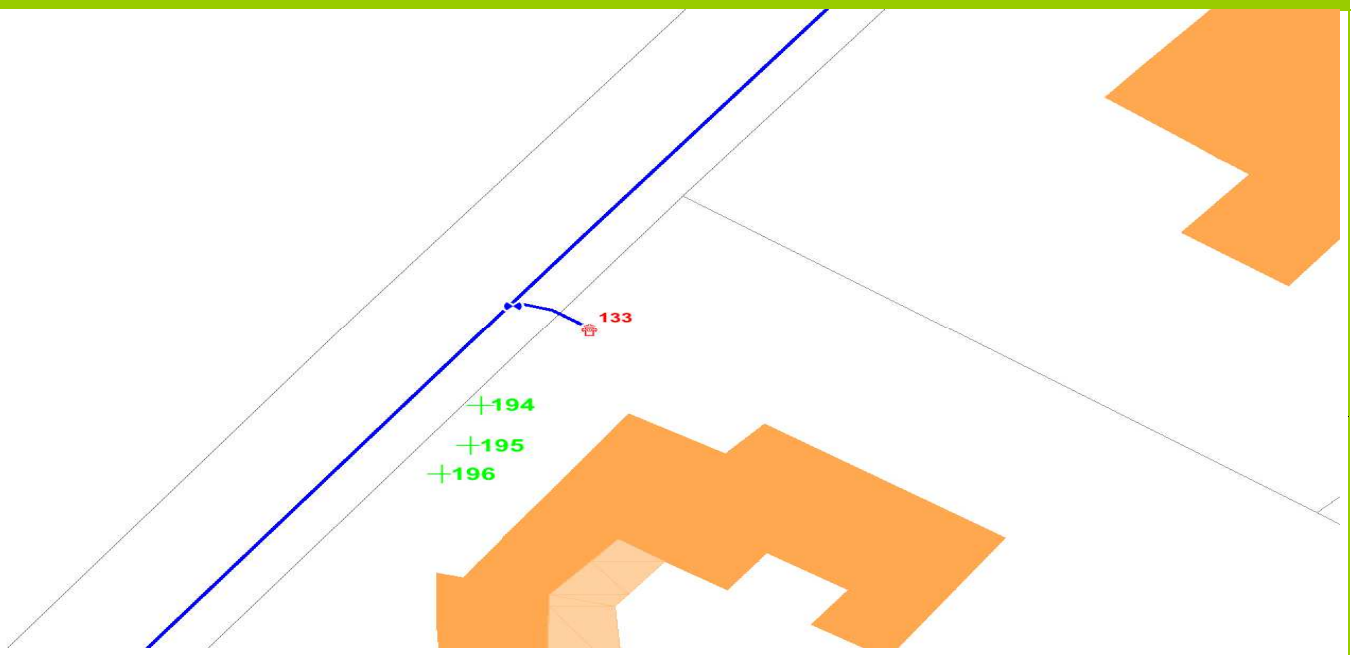







CEREG Territoires
Centre Agora - Bâtiment B - ZI des Paluds
13400 Aubagne

Tel : 04 42 32 32 65
Fax : 04 42 32 32 66
contact@cereg-territoires.com

Type de réseau :	Eau Potable	VA 134
Type d'équipement :	Vanne de Sectionnement	

Positionnement / Description Générale :		
Lieu : AVAL RESERVOIR		
Caractérist. conduite : FG Ø 200	Altimètrie : Non Renseigné	
197 - Arbre = 08,7 m	198 - Boite aux lettres 903 = 08,7 m	199 - Arbre = 06,3 m
Obs(s) repérage de juillet 2012	**RAS**	
Commentaire :		

Etat	
Emplact (RV, BAC) :	**Sous BAC**
Manoeuvrable :	**Bon**
Etat O/F :	**Ouvert**
Etat général :	**Bon**
Génie Civil :	**Sans objet**

Localisation

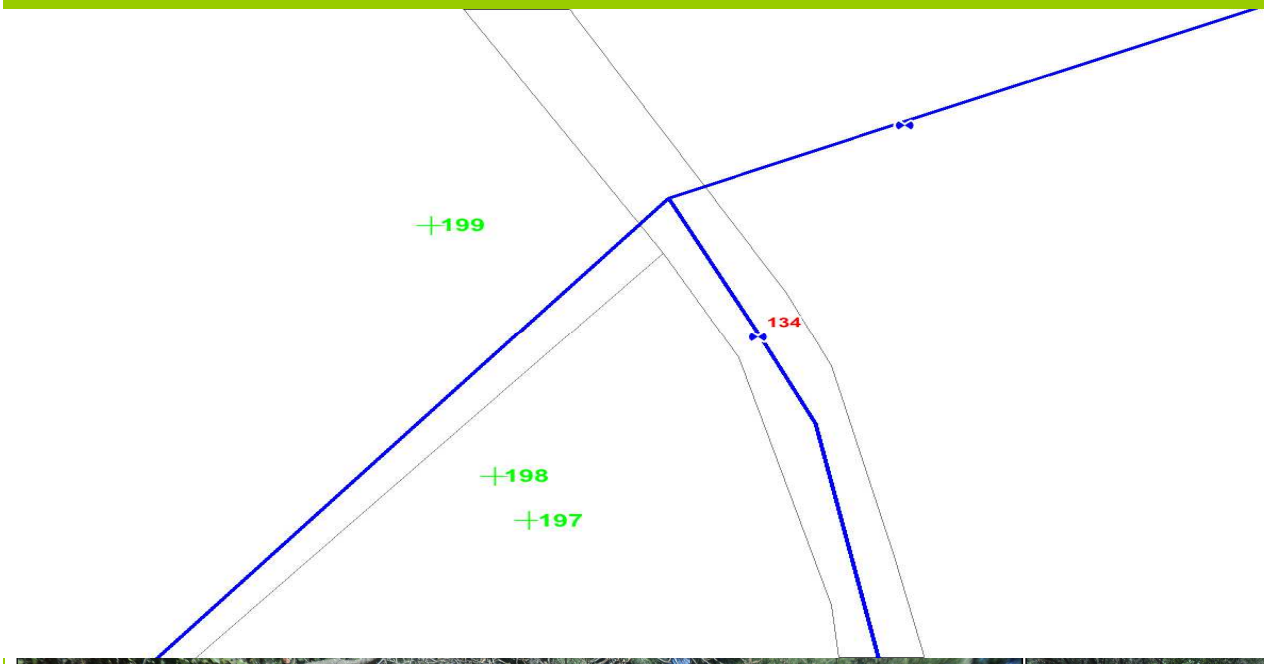







CEREG Territoires
Centre Agora - Bâtiment B - ZI des Paluds
13400 Aubagne

Tel : 04 42 32 32 65
Fax : 04 42 32 32 66
contact@cereg-territoires.com

Type de réseau :	Eau Potable	VA 135
Type d'équipement :	Vanne de Sectionnement	

Positionnement / Description Générale :		
Lieu : AVAL RESERVOIR		
Caractérist. conduite : FG Ø 200	Altimètrie : Non Renseigné	
197 - Arbre = 09,7 m	198 - Boite aux lettres 903 = 09,7 m	199 - Arbre = 06,8 m
Obs(s) repérage de juillet 2012	**RAS**	
Commentaire :		

Etat	
Emplact (RV, BAC) :	**Sous BAC**
Manoeuvrable :	**Bon**
Etat O/F :	**Ouvert**
Etat général :	**Bon**
Génie Civil :	**Sans objet**

Localisation

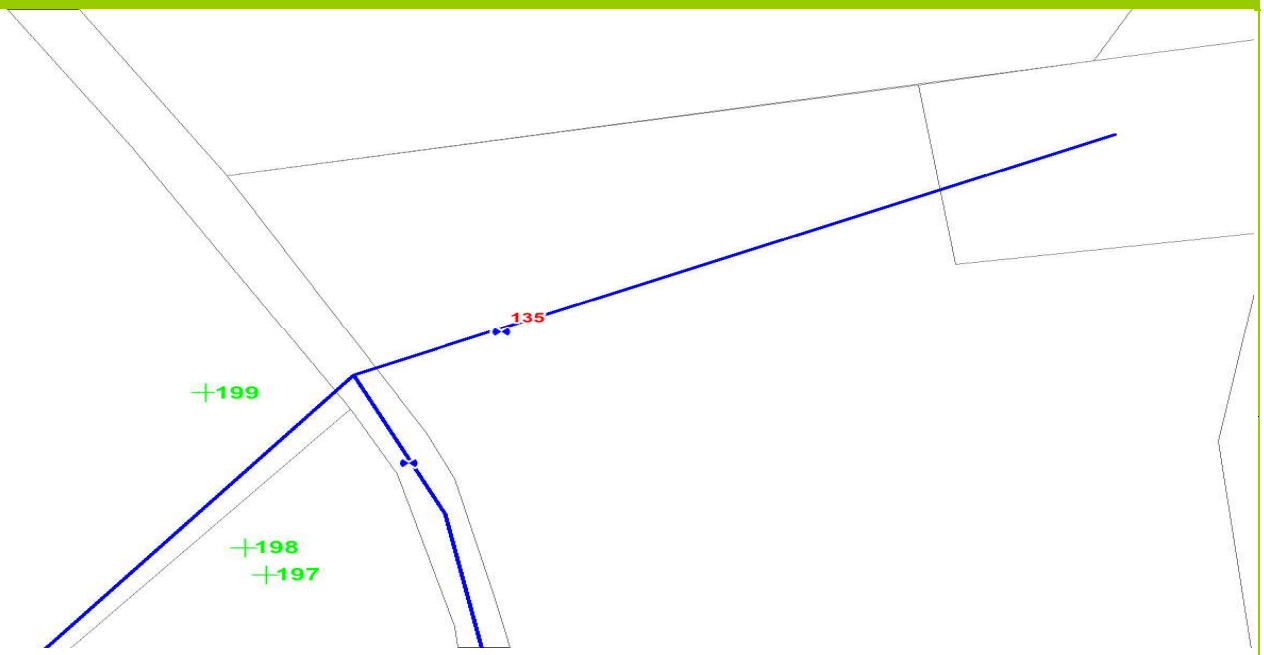







CEREG Territoires
Centre Agora - Bâtiment B - ZI des Paluds
13400 Aubagne

Tel : 04 42 32 32 65
Fax : 04 42 32 32 66
contact@cereg-territoires.com

Type de réseau :	Eau Potable	PI 136
Type d'équipement :	Poteau Incendie	

Positionnement / Description Générale :		
Lieu : LA GRANDE VIGNE		
Caractérist. conduite : PVC Ø 90	Altimètrie : Non Renseigné	
200 - Angle muret = 11,0 m	201 - Poteau elec beton = 21,2 m	202 - Poteau elec bois = 05,4 m
Obs(s) repérage de juillet 2012	**PI n°9**	
Commentaire :		

Etat	
Emplact (RV, BAC) :	**Sans objet**
Manoeuvrable :	**Bon**
Etat O/F :	**Ouvert**
Etat général :	**Bon**
Génie Civil :	**Sans objet**

Localisation

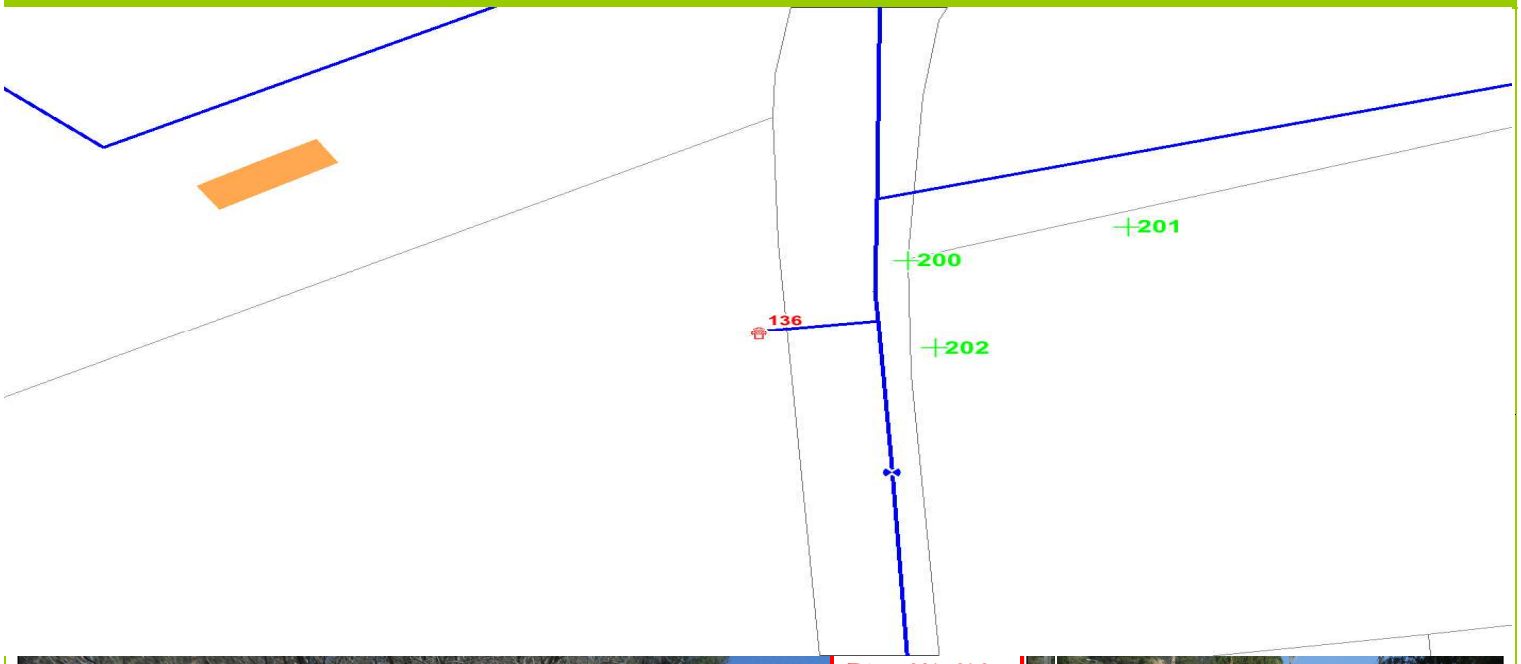







CEREG Territoires
Centre Agora - Bâtiment B - ZI des Paluds
13400 Aubagne

Tel : 04 42 32 32 65
Fax : 04 42 32 32 66
contact@cereg-territoires.com

Type de réseau :	Eau Potable	VA 137
Type d'équipement :	Vanne de Sectionnement	

Positionnement / Description Générale :		
Lieu : CHEMIN DE TRUMIAN		
Caractérist. conduite : PVC Ø 90	Altimètrie : Non Renseigné	
203 - Poteau elec bois = 03,9 m	204 - Angle mur portail = 06,9 m	205 - Angle mur portail = 08,2 m
Obs(s) repérage de juillet 2012	**RAS**	
Commentaire :		

Etat	
Emplact (RV, BAC) :	**Sous BAC**
Manoeuvrable :	**Bon**
Etat O/F :	**Ouvert**
Etat général :	**Bon**
Génie Civil :	**Sans objet**

Localisation

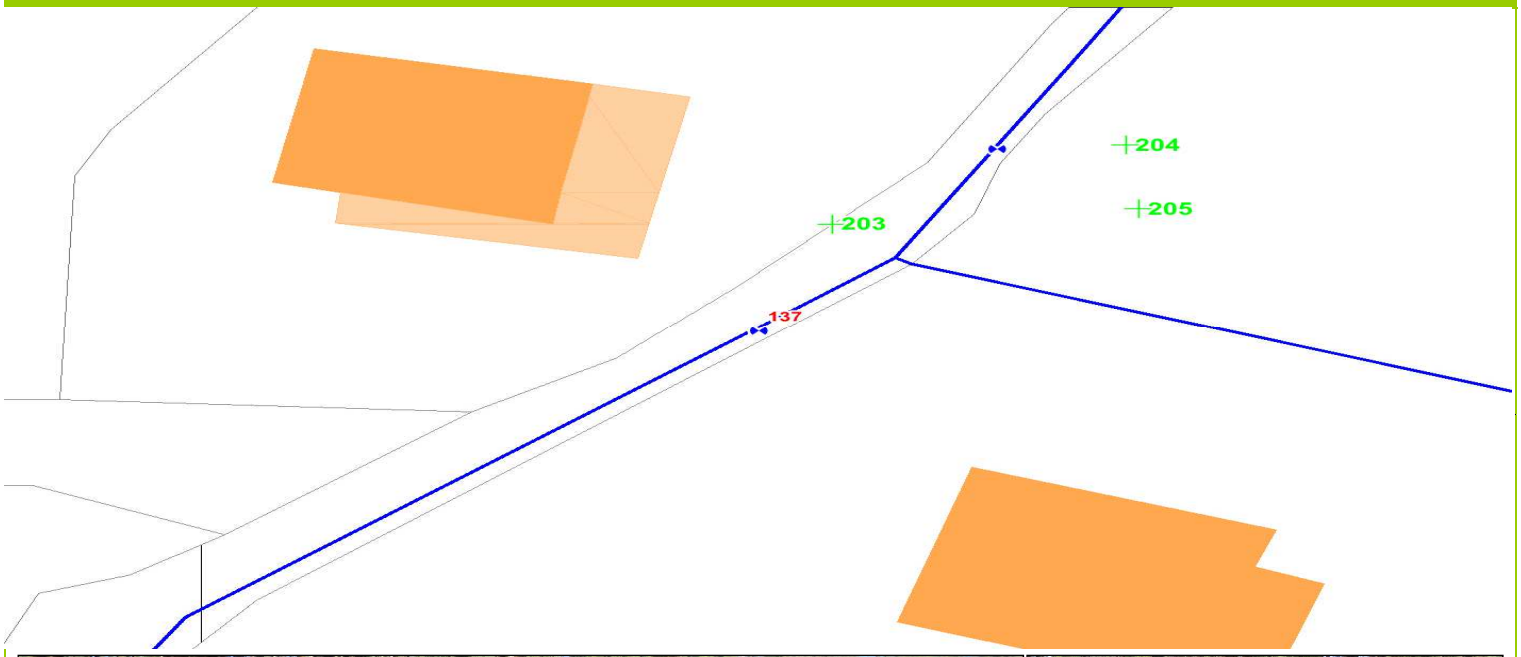







CEREG Territoires
Centre Agora - Bâtiment B - ZI des Paluds
13400 Aubagne

Tel : 04 42 32 32 65
Fax : 04 42 32 32 66
contact@cereg-territoires.com

Type de réseau :	Eau Potable	VA 138
Type d'équipement :	Vanne de Sectionnement	

Positionnement / Description Générale :		
Lieu : CHEMIN DE TRUMIAN		
Caractérist. conduite : PVC Ø 110	Altimètrie : Non Renseigné	
203 - Poteau elec bois = 04,5 m	204 - Angle mur portail = 06,7 m	205 - Angle mur portail = 07,9 m
Obs(s) repérage de juillet 2012	**RAS**	
Commentaire :		

Etat	
Emplact (RV, BAC) :	**Sous BAC**
Manoeuvrable :	**Bon**
Etat O/F :	**Ouvert**
Etat général :	**Bon**
Génie Civil :	**Sans objet**

Localisation

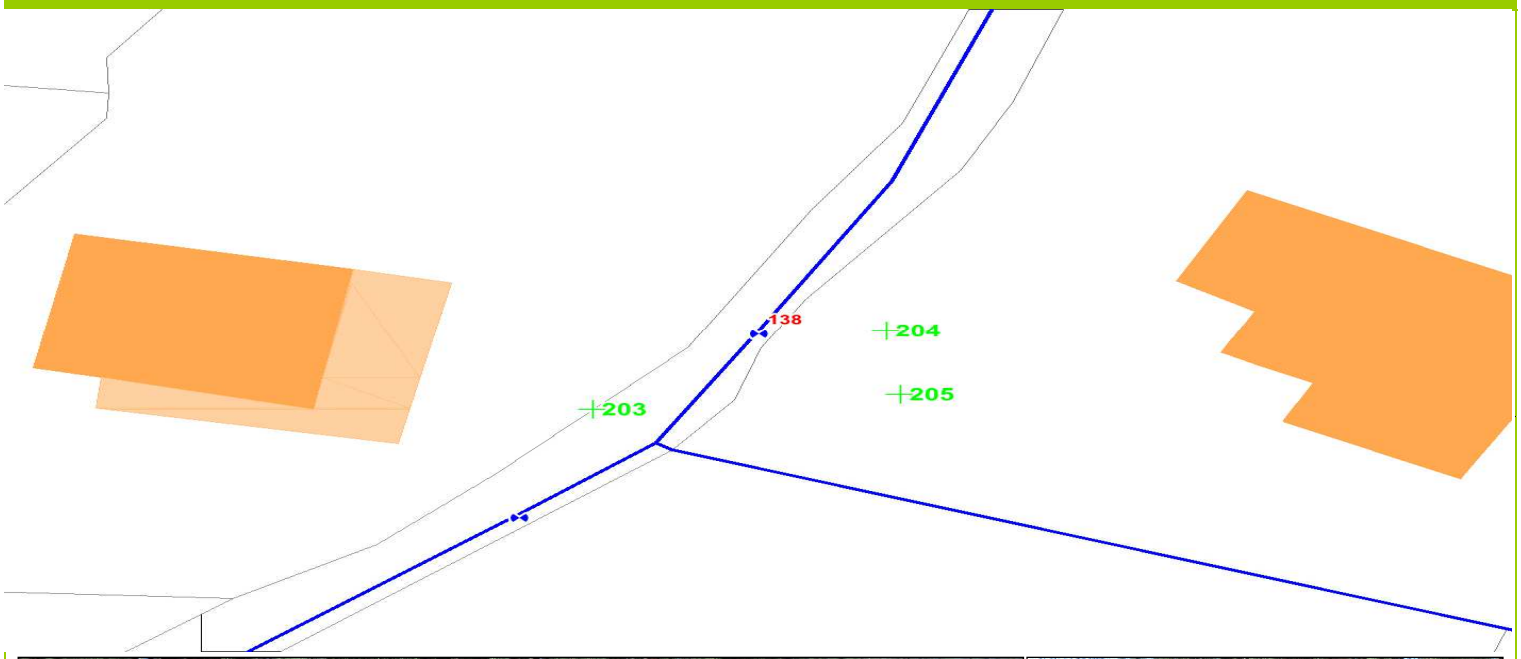







CEREG Territoires
Centre Agora - Bâtiment B - ZI des Paluds
13400 Aubagne

Tel : 04 42 32 32 65
Fax : 04 42 32 32 66
contact@cereg-territoires.com

Type de réseau :	Eau Potable	PI 139
Type d'équipement :	Poteau Incendie	

Positionnement / Description Générale :		
Lieu : ALLEE DES SOUQUETTES		
Caractérist. conduite : PVC Ø 110	Altimètrie : Non Renseigné	
206 - Poteau elec bois = 05,5 m	207 - Poteau elec beton = 06,5 m	208 - Angle muret = 02,0 m
Obs(s) repérage de juillet 2012	**PI n°12**	
Commentaire :		

Etat	
Emplact (RV, BAC) :	**Sans objet**
Manoeuvrable :	**Bon**
Etat O/F :	**Ouvert**
Etat général :	**Bon**
Génie Civil :	**Sans objet**

Localisation

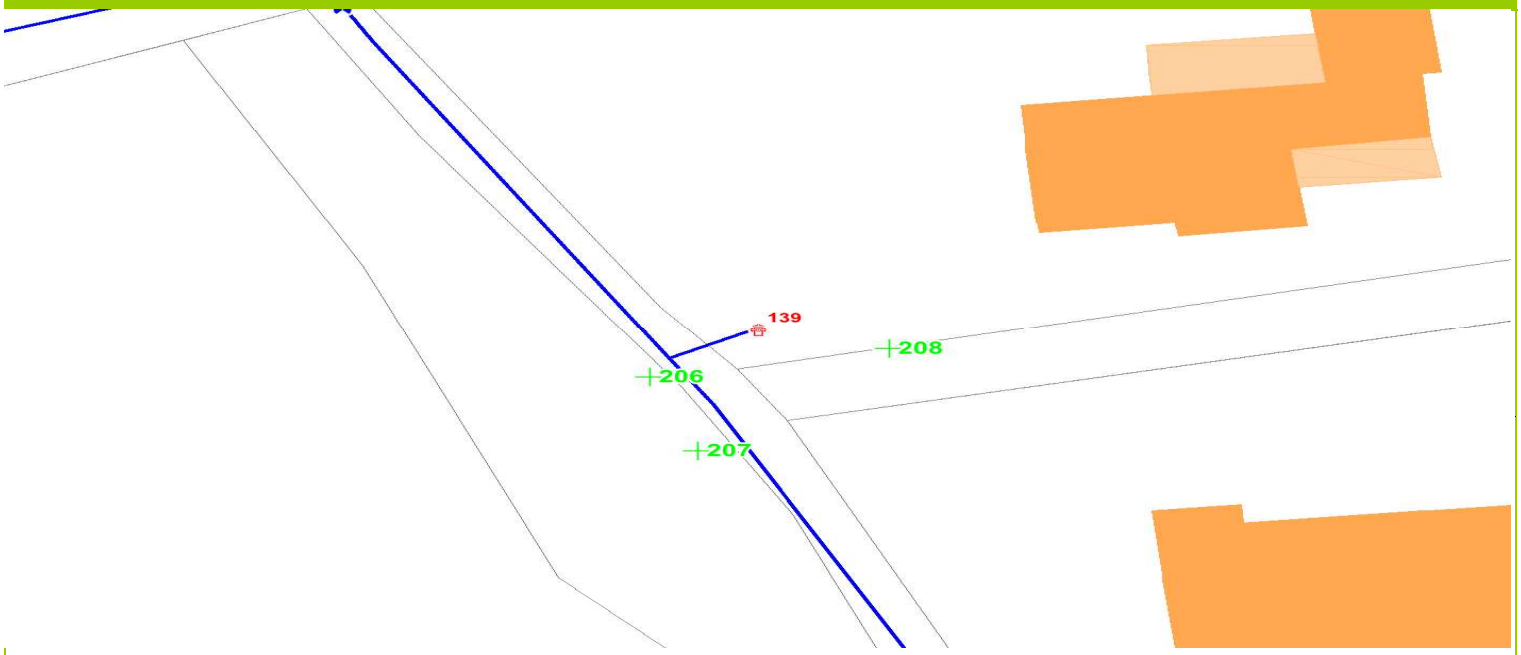







CEREG Territoires
Centre Agora - Bâtiment B - ZI des Paluds
13400 Aubagne

Tel : 04 42 32 32 65
Fax : 04 42 32 32 66
contact@cereg-territoires.com