

MIDI-PYRENEES

<i>Département</i>	<i>Commune</i>	<i>Baignade</i>	<i>Type eau</i>	<i>Clmt</i>	<i>Page</i>
Ariège	Sainte-Croix-Volvestre	lac de Ste-Croix-Volvestre	retenue artificielle	C	126
Aveyron	Balaguier d'Olt	Mas de Talade	riv "le Lot"	C	126
	Belcastel	camping municipal	"Aveyron"	D	127
	Bouillac	Pont Haut	riv "le Lot"	C	127
	Compeyre	Pailhas	riv "le Tarn"	D	128
		Pont de la Cresse	riv "le Tarn"	D	128
	Conques	camping Ste Anne	"Dourdou N"	D	129
	Enguiales	Portes	riv "le Lot"	C	129
	Entraygues sur Truyère	camping municipal	riv "le Lot"	C	130
		Pont Notre Dame	riv "le Lot"	C	130
	Millau	Gaufresenque	"la Dourbie"	D	131
	Rivière sur Tarn	Village	riv "le Tarn"	D	131
	St Come d'Olt	camping municipal	riv "le Lot"	C	132
	Salles Curan	La Devèze	lac Pareloup	C	132
		Beau Rivage	lac Pareloup	C	133
	Senergues	Montarnal	riv "le Lot"	C	133
Versols et Lapeyre	Le Parapet	rivière "la Sorgues"	C	134	
Lot	Cabrerets	aval du Moulin	"le Célé"	C	135
	Cazals	plan d'eau	lac alimenté par "Masse"	C	136
	Martel	baignade Gluges	"Dordogne"	C	137
Tarn et Garonne	Fauroux	Site de Barri-plage de Rikiki	rivière "la Séoune"	D	138

ARIEGE (09)**EAU DOUCE**

Commune <i>Sainte-Croix-Volvestre</i>		Baignade		<i>lac de Ste-Croix-Volvestre</i>
Classement bactériologique	1994	1995	1996	
	8C	8B	6C	
Durée de la saison balnéaire	<i>du 1er juillet au 31 août</i>			
Type d'eau	<i>retenue artificielle</i>			
Causes de pollution Un résultat défavorable avant le début de la saison (le 25/06/96) non confirmé par la suite. 1/ Eaux de ruissellement polluées après de fortes pluies ? 2/ Défauts d'assainissements autonomes en amont ?				
Interdiction de la baignade?	NON			
Date de l'interdiction		Durée		
Travaux en cours ou projet pour la mise en conformité Enquête en cours pour confirmer l'origine de la pollution.				
Echéancier	1997			
Difficultés rencontrées				
Sources d'information	<i>DDASS, mairie, Agence de l'Eau Adour-Garonne</i>			

AVEYRON (12)**EAU DOUCE**

Commune <i>Balaguier d'Olt</i>		Baignade		<i>Mas de Talade</i>
Classement bactériologique	1994	1995	1996	
	5B	4B	6C	
Durée de la saison balnéaire	<i>du 1er juillet au 31 août</i>			
Type d'eau	<i>rivière "le Lot"</i>			
Causes de pollution Rejets de Capdenac Gare en amont. Impact vraisemblablement lié à un épisode pluvieux.				
Interdiction de la baignade?	NON			
Date de l'interdiction		Durée		
Travaux en cours ou projet pour la mise en conformité Programme baignade "Vallée du Lot".				
Echéancier	1997-2000			
Difficultés rencontrées				
Sources d'information	<i>DDASS, Agence de l'Eau Adour-Garonne</i>			

EAU DOUCE

Commune <i>Belcastel</i>		Baignade		<i>camping municipal</i>
Classement bactériologique	1994	1995	1996	
	5B	4B	5D	
Durée de la saison balnéaire	<i>du 1er juillet au 31 août</i>			
Type d'eau	<i>rivière "l'Aveyron"</i>			
Causes de pollution Rejets domestiques.				
Interdiction de la baignade?	NON			
Date de l'interdiction		Durée		
Travaux en cours ou projet pour la mise en conformité				
Echéancier				
Difficultés rencontrées Commune à sensibiliser sur l'impact de ses rejets.				
Sources d'information	<i>DDASS, Agence de l'Eau Adour-Garonne</i>			

EAU DOUCE

Commune <i>Bouillac</i>		Baignade		<i>Pont Haut</i>
Classement bactériologique	1994	1995	1996	
	5B	4B	6C	
Durée de la saison balnéaire	<i>du 1er juillet au 31 août</i>			
Type d'eau	<i>rivière "le Lot"</i>			
Causes de pollution Exceptionnelle et non déterminée. Aléa vraisemblablement lié à un épisode pluvieux.				
Interdiction de la baignade?	NON			
Date de l'interdiction		Durée		
Travaux en cours ou projet pour la mise en conformité Programme baignade "Vallée du Lot".				
Echéancier	1997-2000			
Difficultés rencontrées				
Sources d'information	<i>DDASS, Agence de l'Eau Adour-Garonne</i>			

EAU DOUCE

Commune <i>Compeyre</i>		Baignade		<i>Pailhas</i>
Classement bactériologique	1994	1995	1996	
	5D	4D	6D	
Durée de la saison balnéaire	<i>du 1er juillet au 31 août</i>			
Type d'eau	<i>rivière "le Tarn"</i>			
Causes de pollution 1/ Problèmes d'exploitation du réseau d'assainissement-dysfonctionnement. 2/ Rejets ponctuels divers (relevages, déversoirs d'orage, mauvais branchements...).				
Interdiction de la baignade?	NON			
Date de l'interdiction		Durée		
Travaux en cours ou projet pour la mise en conformité Tous les villages situés en bordure du tarn et en amont de cette baignade sont raccordés à la station d'épuration de Millau. Amélioration de la collecte et du fonctionnement du réseau en projet.				
Echéancier	1997-1998			
Difficultés rencontrées				
Sources d'information	<i>DDASS, Agence de l'Eau Adour-Garonne</i>			

EAU DOUCE

Commune <i>Compeyre</i>		Baignade		<i>Pont de la Cresse</i>
Classement bactériologique	1994	1995	1996	
	5D	4D	6D	
Durée de la saison balnéaire	<i>du 1er juillet au 31 août</i>			
Type d'eau	<i>rivière "le Tarn"</i>			
Causes de pollution 1/ Problèmes d'exploitation du réseau d'assainissement-dysfonctionnement. 2/ Rejets ponctuels divers (relevages, déversoirs d'orages, mauvais branchements...).				
Interdiction de la baignade?	NON			
Date de l'interdiction		Durée		
Travaux en cours ou projet pour la mise en conformité Tous les villages situés en bordure du tarn et en amont de cette baignade sont raccordés à la station d'épuration de Millau. Amélioration de la collecte et du fonctionnement du réseau en projet.				
Echéancier	1997-1998			
Difficultés rencontrées				
Sources d'information	<i>DDASS, Agence de l'Eau Adour-Garonne</i>			

EAU DOUCE

Commune <i>Conques</i>		Baignade	<i>camping Sainte Anne</i>
Classement bactériologique	1994	1995	1996
	4C	4C	5D
Durée de la saison balnéaire	<i>du 1er juillet au 31 août</i>		
Type d'eau	<i>rivière "Dourdou Nord"</i>		
Causes de pollution	Absence d'assainissement du bourg de Conques.		
Interdiction de la baignade?	NON		
Date de l'interdiction		Durée	
Travaux en cours ou projet pour la mise en conformité	Projet de réalisation d'un réseau d'assainissement et d'une station d'épuration.		
Echéancier	1997-1998		
Difficultés rencontrées			
Sources d'information	<i>DDASS, Agence de l'Eau Adour-Garonne</i>		

EAU DOUCE

Commune <i>Enguiales</i>		Baignade	<i>Portes</i>
Classement bactériologique	1994	1995	1996
	5C	4B	6C
Durée de la saison balnéaire	<i>du 1er juillet au 31 août</i>		
Type d'eau	<i>rivière "le Lot"</i>		
Causes de pollution	Rejets des effluents de la ville d'Entraygues sans épuration. Impact vraisemblablement lié à un épisode pluvieux.		
Interdiction de la baignade?	NON		
Date de l'interdiction		Durée	
Travaux en cours ou projet pour la mise en conformité	Programme "Baignade Lot".		
Echéancier	1997-2000		
Difficultés rencontrées			
Sources d'information	<i>DDASS, Agence de l'Eau Adour-Garonne</i>		

EAU DOUCE

Commune <i>Entraygues-sur-Truyère</i>		Baignade		<i>camping municipal</i>
Classement bactériologique	1994	1995	1996	
	5B	4B	6C	
Durée de la saison balnéaire	<i>du 1er juillet au 31 août</i>			
Type d'eau	<i>rivière "le Lot"</i>			
Causes de pollution Rejets directs des effluents du bourg.				
Interdiction de la baignade?	NON			
Date de l'interdiction		Durée		
Travaux en cours ou projet pour la mise en conformité Projet de schéma d'assainissement avec station d'épuration.				
Echéancier	1998			
Difficultés rencontrées				
Sources d'information	<i>DDASS, Agence de l'Eau Adour-Garonne</i>			

EAU DOUCE

Commune <i>Entraygues-sur-Truyère</i>		Baignade		<i>Pont Notre Dame</i>
Classement bactériologique	1994	1995	1996	
	5B	4B	6C	
Durée de la saison balnéaire	<i>du 1er juillet au 31 août</i>			
Type d'eau	<i>rivière "le Lot"</i>			
Causes de pollution Rejets directs des effluents du bourg.				
Interdiction de la baignade?	NON			
Date de l'interdiction		Durée		
Travaux en cours ou projet pour la mise en conformité Projet de schéma d'assainissement avec station d'épuration.				
Echéancier	1998			
Difficultés rencontrées				
Sources d'information	<i>DDASS, Agence de l'Eau Adour-Garonne</i>			

EAU DOUCE

Commune <i>Millau</i>		Baignade		<i>Gaufresenque</i>
Classement bactériologique	1994	1995	1996	
	5B	4B	4D	
Durée de la saison balnéaire	<i>du 1er juillet au 31 août</i>			
Type d'eau	<i>rivière "la Dourbie"</i>			
Causes de pollution Exceptionnelle et non déterminée. Certainement d'origine urbaine liée aux travaux d'aménagement de la voirie.				
Interdiction de la baignade?	NON			
Date de l'interdiction		Durée		
Travaux en cours ou projet pour la mise en conformité				
Echéancier				
Difficultés rencontrées				
Sources d'information	<i>DDASS, Agence de l'Eau Adour-Garonne</i>			

EAU DOUCE

Commune <i>Rivière sur Tarn</i>		Baignade		<i>Village</i>
Classement bactériologique	1994	1995	1996	
	6B	4C	4D	
Durée de la saison balnéaire	<i>du 1er juillet au 31 août</i>			
Type d'eau	<i>rivière "le Tarn"</i>			
Causes de pollution 1/ Problèmes d'exploitation du réseau d'assainissement-dysfonctionnement. 2/ Rejets ponctuels divers (relevages, déversoirs d'orage, mauvais branchements...).				
Interdiction de la baignade?	NON			
Date de l'interdiction		Durée		
Travaux en cours ou projet pour la mise en conformité Tous les villages situés en bordure du tarn et en amont de cette baignade sont raccordés à la station d'épuration de Millau. Amélioration de la collecte et du fonctionnement du réseau en projet.				
Echéancier	1997-1998			
Difficultés rencontrées				
Sources d'information	<i>DDASS, Agence de l'Eau Adour-Garonne</i>			

EAU DOUCE

Commune <i>Saint Come d'Olt</i>		Baignade		<i>camping municipal</i>
Classement bactériologique	1994	1995	1996	
	5B	4B	6C	
Durée de la saison balnéaire	<i>du 1er juillet au 31 août</i>			
Type d'eau	<i>rivière "le Lot"</i>			
Causes de pollution	Exceptionnelle et non déterminée. Impact vraisemblablement lié à un épisode pluvieux.			
Interdiction de la baignade?	NON			
Date de l'interdiction		Durée		
Travaux en cours ou projet pour la mise en conformité	1/ Amélioration du réseau de collecte. 2/ Programme "Baignade Lot".			
Echéancier	1997-2000			
Difficultés rencontrées				
Sources d'information	<i>DDASS, Agence de l'Eau Adour-Garonne</i>			

EAU DOUCE

Commune <i>Salles Curan</i>		Baignade		<i>La Devèze</i>
Classement bactériologique	1994	1995	1996	
	5B	4B	4C	
Durée de la saison balnéaire	<i>du 1er juillet au 31 août</i>			
Type d'eau	<i>lac de Pareloup</i>			
Causes de pollution	Exceptionnelle et non déterminée. Aléa vraisemblablement lié à un épisode pluvieux.			
Interdiction de la baignade?	NON			
Date de l'interdiction		Durée		
Travaux en cours ou projet pour la mise en conformité				
Echéancier				
Difficultés rencontrées				
Sources d'information	<i>DDASS, Agence de l'Eau Adour-Garonne</i>			

EAU DOUCE

Commune <i>Salles Curan</i>		Baignade	<i>Beau Rivage</i>
Classement bactériologique	1994	1995	1996
	5B	4A	4C
Durée de la saison balnéaire	<i>du 1er juillet au 31 août</i>		
Type d'eau	<i>lac de Pareloup</i>		
Causes de pollution Exceptionnelle et non déterminée. Aléa vraisemblablement lié à un épisode pluvieux.			
Interdiction de la baignade?	NON		
Date de l'interdiction		Durée	
Travaux en cours ou projet pour la mise en conformité			
Echéancier			
Difficultés rencontrées			
Sources d'information	<i>DDASS, Agence de l'Eau Adour-Garonne</i>		

EAU DOUCE

Commune <i>Senergues</i>		Baignade	<i>Montarnal</i>
Classement bactériologique	1994	1995	1996
	5B	4B	6C
Durée de la saison balnéaire	<i>du 1er juillet au 31 août</i>		
Type d'eau	<i>rivière "le Lot"</i>		
Causes de pollution Rejets de Entraygues sur Truyère en amont. Impact vraisemblablement lié à un épisode pluvieux.			
Interdiction de la baignade?	NON		
Date de l'interdiction		Durée	
Travaux en cours ou projet pour la mise en conformité Mise au point du schéma d'assainissement d'Entraygues avec projet de station d'épuration.			
Echéancier	1998		
Difficultés rencontrées			
Sources d'information	<i>DDASS, Agence de l'Eau Adour-Garonne</i>		

EAU DOUCE

Commune <i>Versols-et-Lapeyre</i>	Baignade		<i>Le Parapet</i>
	1994	1995	1996
Classement bactériologique	5B	4B	4C
Durée de la saison balnéaire	<i>du 1er juillet au 31 août</i>		
Type d'eau	<i>rivière "la Sorgues"</i>		
Causes de pollution	Exceptionnelle et non déterminée.		
Interdiction de la baignade?	NON		
Date de l'interdiction		Durée	
Travaux en cours ou projet pour la mise en conformité			
Echéancier			
Difficultés rencontrées			
Non identification d'un phénomène ponctuel.			
Sources d'information	<i>DDASS, Agence de l'Eau Adour-Garonne</i>		

LOT (46)
EAU DOUCE

Commune <i>Cabrerets</i>		Baignade		<i>aval du Moulin</i>
Classement bactériologique	1994	1995	1996	
	5B	5B	5C	
Durée de la saison balnéaire	<i>du 17 juin au 31 août</i>			
Type d'eau	<i>ruisseau "le Célé"</i>			
Causes de pollution				
Liées aux épisodes pluvio-orageux la veille d'un prélèvement :				
1/ des rejets directs non traités car pas de station d'épuration				
2/ une pollution diffuse d'origine animale				
3/ des rejets de stations d'épuration situées en amont.				
Interdiction de la baignade?		NON		
Date de l'interdiction		Durée		
Travaux en cours ou projet pour la mise en conformité				
1/ Réalisation d'un schéma communal d'assainissement qui permettra de traiter toutes les eaux usées de la commune avec un collecteur de transport et une station d'épuration située en aval de la baignade.				
2/ Elimination progressive des rejets directs non traités.				
3/ Poursuite de la remise à niveau de l'ensemble des dispositifs d'épuration des eaux domestiques des collectivités riveraines.				
Echéancier				
Difficultés rencontrées				
Etablir une liste exhaustive de tous les petits rejets.				
Sources d'information	<i>Etude de la qualité bactériologique du Célé dans le département du Lot été 1996-réalisée à la demande de la DDASS et du Conseil Général du Lot</i> <i>DDASS, Mairie de Cabrerets, Agence de l'Eau Adour-Garonne</i>			

EAU DOUCE

Commune <i>Cazals</i>		Baignade		<i>plan d'eau</i>
Classement bactériologique	1994	1995	1996	
	5B	5A	5C	
Durée de la saison balnéaire	<i>du 17 juin au 31 août</i>			
Type d'eau	<i>lac alimenté par le ruisseau "la Masse"</i>			
Causes de pollution Le déclassement en C est dû à une seule analyse (pluie la veille). L'origine de la pollution n'a pu être localisée, mais suspicion de déversement d'eaux usées en amont de la baignade (poste de refoulement en amont). A noter que ce plan d'eau est alimenté par un ruisseau de faible débit et est donc particulièrement sensible aux apports bactériologiques véhiculés lors des épisodes pluvieux.				
Interdiction de la baignade?	NON			
Date de l'interdiction		Durée		
Travaux en cours ou projet pour la mise en conformité 1/ Réalisation : curage annuel des sédiments de la baignade. 2/ A prévoir : installation d'une télé-surveillance du poste de refoulement étude diagnostique du réseau : étanchéité et raccordement effectif des riverains.				
Echéancier Télé-surveillance du poste de refoulement situé en amont de la baignade avant la saison 1997 si possible.				
Difficultés rencontrées				
Sources d'information	<i>DDASS, mairie, Agence de l'Eau Adour-Garonne</i>			

EAU DOUCE

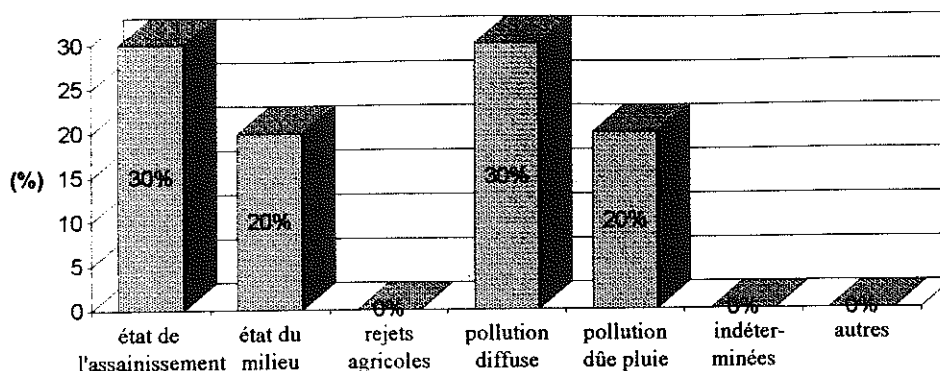
Commune <i>Martel</i>		Baignade		<i>baignade Gluges</i>
Classement bactériologique	1994	1995	1996	
	6D	5B	5C	
Durée de la saison balnéaire	<i>du 17 juin au 31 août</i>			
Type d'eau	<i>"la Dordogne"</i>			
Causes de pollution Liées aux épisodes pluvio-orageux la veille d'un prélèvement : 1/ pollution diffuse d'origine agricole et quelques rejets particuliers 2/ déversement d'eaux usées par les déversoirs d'orage des réseaux de collecte des stations d'épuration situées en amont de la baignade.				
Interdiction de la baignade?	NON			
Date de l'interdiction		Durée		
Travaux en cours ou projet pour la mise en conformité 1/ Poursuite de la remise à niveau de l'ensemble des dispositifs d'épuration des eaux domestiques des collectivités riveraines. 2/ Vérification du bon fonctionnement de l'assainissement individuel des maisons riveraines, des campings et du bourg de Gluges.				
Echéancier				
Difficultés rencontrées Etablir une liste exhaustive de tous les petits rejets.				
Sources d'information	<i>Etude de la qualité bactériologique de la Dordogne dans le département du Lot (été 96), réalisée à la demande de la DDASS et du Conseil Général du Lot</i> <i>DDASS, mairie de Martel, Agence de l'Eau Adour-Garonne</i>			

TARN ET GARONNE (82)

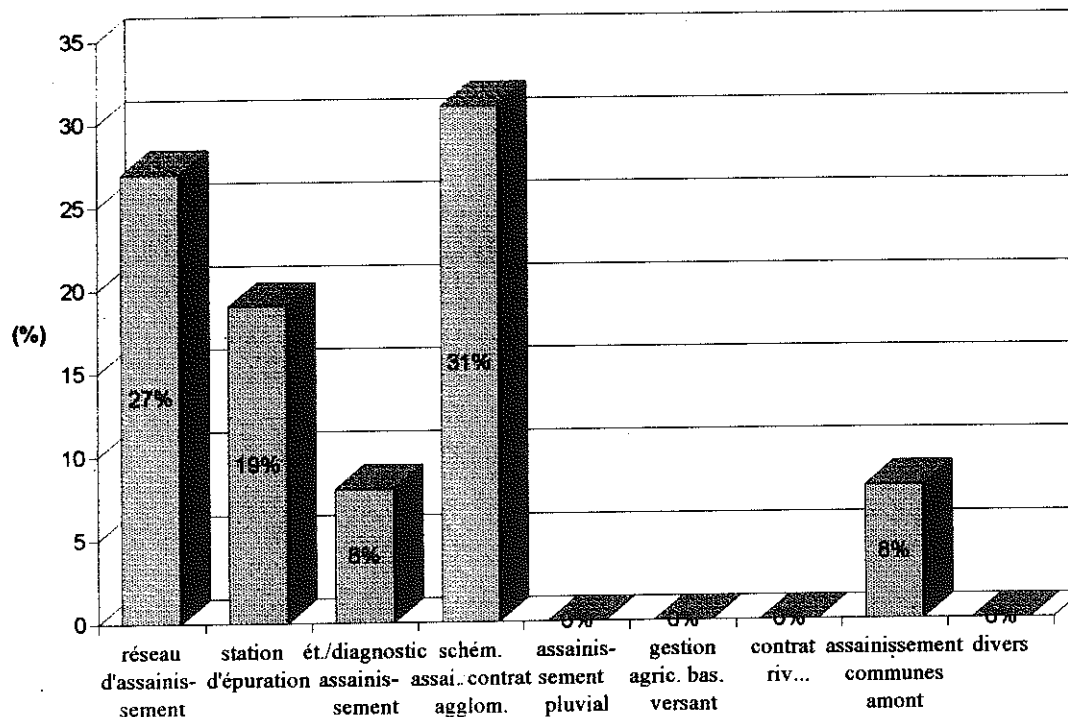
EAU DOUCE

Commune <i>Fauroux</i>		Baignade		Site de Barri <i>plage de Rikiki</i>
Classement bactériologique	1994	1995	1996	
	6D	6D	7D	
Durée de la saison balnéaire	<i>du 1er juillet au 31 août</i>			
Type d'eau	<i>rivière "la Séoune"</i>			
Causes de pollution				
1/ Résultats non conformes après des épisodes pluvieux dûs à un lessivage des plates formes de stockage des déjections animales.				
2/ Hors périodes pluvieuses, le débit du cours d'eau est très faible compte tenu des prélèvements effectués pour l'irrigation.				
Interdiction de la baignade?	OUI			
Date de l'interdiction	le 16 octobre 1996	Durée	permanente	
Travaux en cours ou projet pour la mise en conformité				
Remarque				
Compte tenu du coût de traitement des effluents d'élevage et en l'absence d'un enjeu économique fort, la municipalité n'envisage pas de réouvrir cette zone de baignade.				
Echéancier				
Difficultés rencontrées				
Problèmes de financement de la mise aux normes des installations d'élevage.				
Nombreux pompages pour l'irrigation.				
Sources d'information	<i>DDASS, mairie, Agence de l'Eau Adour-Garonne</i>			

SYNTHESE REGIONALE

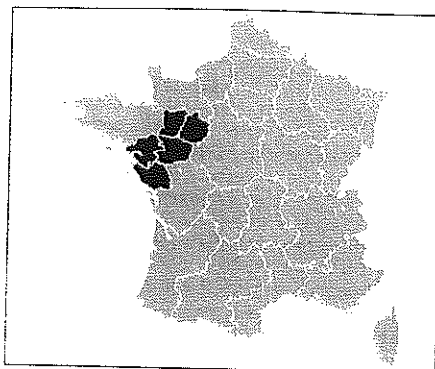


Causes de pollution des baignades non conformes en eau douce (exprimées en pourcentage des causes de pollution)



Actions engagées ou projetées pour la mise en conformité des baignades non conformes en eau douce (exprimées en pourcentage des actions engagées)

**71% des baignades non conformes en eau douce de la région MIDI-PYRENEES ont fait l'objet, de la part des communes concernées, d'actions de lutte contre la pollution.
Les travaux effectués représentent 28% des actions engagées.**

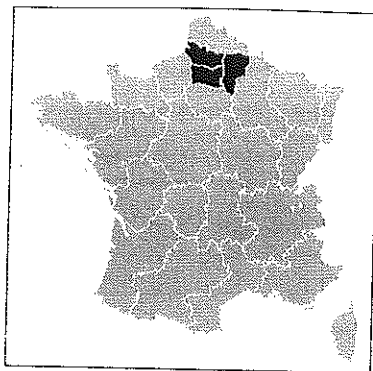


PAYS-DE-LOIRE

<i>Département</i>	<i>Commune</i>	<i>Baignade</i>	<i>Type eau</i>	<i>Clmt</i>	<i>Page</i>
Vendée	Noirmoutier en l'Île	le Grand Vieil-plage du mardi gras	eau de mer	C	141

VENDEE (85)**EAU DE MER**

Commune	<i>Noirmoutier en l'Île</i>		Baignade	<i>Le Grand Vieil plage du mardi gras</i>
Classement bactériologique	1994	1995	1996	
	10B	10A	9C	
Durée de la saison balnéaire	<i>du 1er juin au 15 septembre</i>			
Type d'eau				
Causes de pollution				
Pollution momentanée dont les causes restent indéterminées. Elle serait probablement due :				
1/ soit à la présence d'un écoulement intermittent d'eau polluée à un peu plus de 100m de la baignade				
2/ soit à un rejet à partir d'un des bateaux en mouillage à proximité de la zone de baignade				
3/ soit à un écoulement exceptionnel du ruisseau débouchant à une cinquantaine de mètres à l'est de la baignade (ruisseau habituellement tari en été).				
4/ soit au niveau de l'assainissement autonome.				
Interdiction de la baignade?	NON			
Date de l'interdiction		Durée		
Travaux en cours ou projet pour la mise en conformité				
En projet :				
1/ contrôle conjoint des conditions de branchement des particuliers				
2/ contrôle renforcé des points de rejets littoraux sur le secteur				
3/ exercice renforcé du pouvoir municipal de police sur les plages				
Echéancier				
Difficultés rencontrées				
Identification des causes de pollution.				
Sources d'information	<i>DDASS, mairie, Société gérante du réseau d'eau usée, DDE Agence de l'Eau Loire-Bretagne</i>			



PICARDIE

<i>Département</i>	<i>Commune</i>	<i>Baignade</i>	<i>Type eau</i>	<i>Clmt</i>	<i>Page</i>
Somme	Le Crotoy	cabine sauvetage	estuaire	C	143
	Quend	plage surveillée	eau de mer	C	143

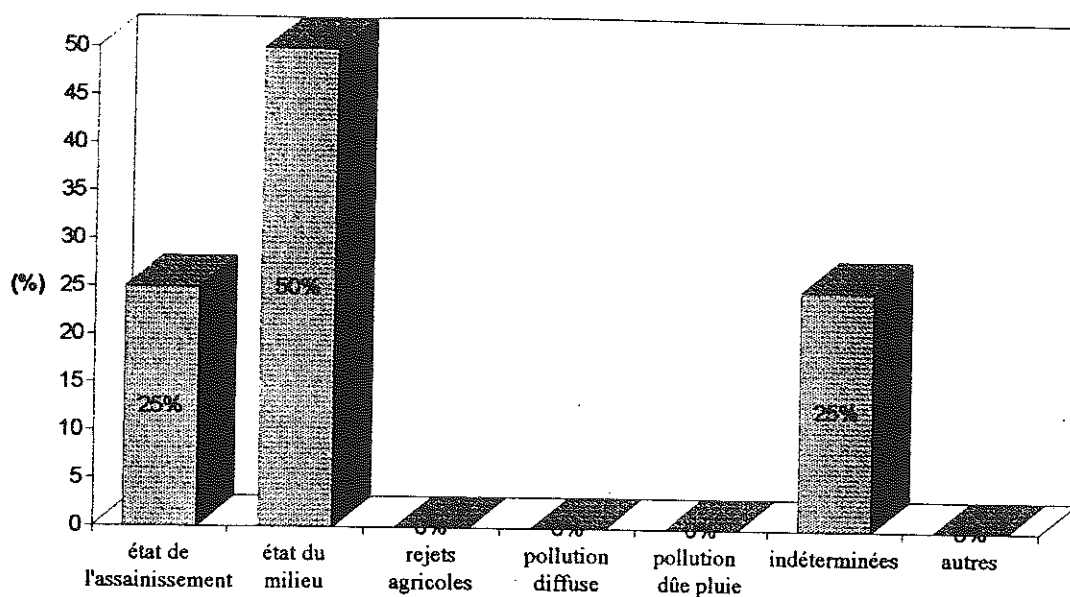
SOMME (80)
EAU DE MER

Commune <i>Le Crotoy</i>		Baignade	Cabine de sauvetage
Classement bactériologique	1994	1995	1996
	13C	14B	12C
Durée de la saison balnéaire	<i>du 1er juin au 30 septembre</i>		
Type d'eau	<i>estuaire</i>		
Causes de pollution 1/ Plage située en fond de baie de Somme influencée par l'arrivée de la Somme canalisée dont la qualité bactériologique n'est pas satisfaisante, et par le réseau de drainage du Marquenterre. 2/ Réseau d'assainissement communal.			
Interdiction de la baignade?	NON		
Date de l'interdiction		Durée	
Travaux en cours ou projet pour la mise en conformité 1/ Travaux d'assainissement dans la commune du Crotoy. 2/ Travaux d'assainissement dans plusieurs communes du bassin versant de la Somme.			
Echéancier	pluriannuel, en continuation des actions déjà engagées dans le contrat d'estuaire.		
Difficultés rencontrées Etendue du bassin versant concerné (70km).			
Sources d'information	<i>DDASS, Agence de l'Eau Artois-Picardie</i>		

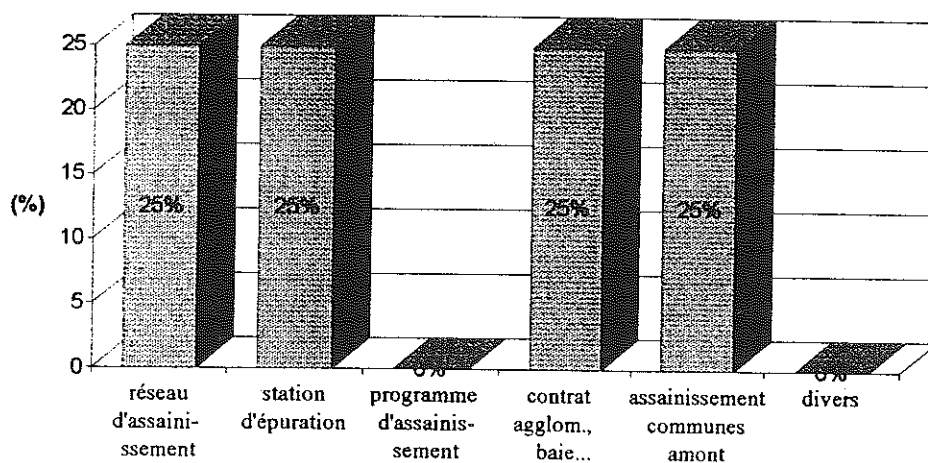
EAU DE MER

Commune <i>Quend</i>		Baignade	plage surveillée
Classement bactériologique	1994	1995	1996
	13B	14B	12C
Durée de la saison balnéaire	<i>du 1er juin au 30 septembre</i>		
Type d'eau			
Causes de pollution Pas d'explication. La station d'épuration d'Abbeville (saturée) a certainement une responsabilité dans cette pollution.			
Interdiction de la baignade?	NON		
Date de l'interdiction		Durée	
Travaux en cours ou projet pour la mise en conformité Depuis 1995, les communes de Quend et Fort-Mahon ont entrepris d'importants travaux d'assainissement avec restructuration du réseau d'assainissement (ex : raccordement des campings de Quend au réseau) et construction d'une nouvelle station d'épuration (intercommunale) mise en service en 1996 en remplacement de l'ancienne installation obsolète.			
Echéancier	1997		
Difficultés rencontrées Retard pour la mise en service de la nouvelle station d'épuration.			
Sources d'information	<i>DDASS, mairie, Agence de l'Eau Artois-Picardie</i>		

SYNTHESE REGIONALE



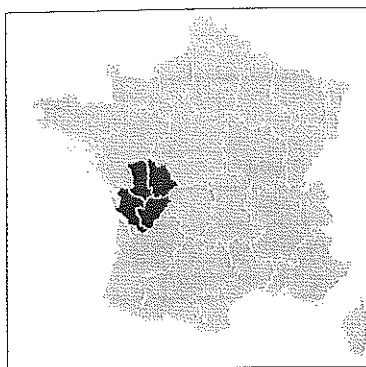
Causes de pollution des baignades non conformes (classées en catégorie C) en eau de mer (exprimées en pourcentage des causes de pollution)



Actions engagées ou projetées pour la mise en conformité des baignades non conformes (classées en C) en eau de mer (exprimées en pourcentage des actions engagées)

100% des baignades non conformes en eau de mer de la région PICARDIE ont fait l'objet, de la part des communes concernées, d'actions de lutte contre la pollution.

Les travaux effectués représentent 50% des actions engagées.



POITOU-CHARENTES

<i>Département</i>	<i>Commune</i>	<i>Baignade</i>	<i>Type eau</i>	<i>Clmt</i>	<i>Page</i>
Charente	Roussines	baignade municipale	ruisseau "le Montizon"	C	146
Charente Maritime	Aytré	le Platin Sud-face au camping	eau de mer	C	147
	Bois Plage en Ré	Les Gollandières	eau de mer	C	147
	La Couarde sur Mer	la plage (face à l'avenue Ragot)	eau de mer	C	148
	Fouras	La Coué (plage Sud-face à l'accès)	eau de mer	C	148
	Ste Marie de Ré	Basse Benaie	eau de mer	C	149
		Montamer	eau de mer	C	149
		Port Notre Dame	eau de mer	C	150
		Saint-Sauveur	eau de mer	C	150
	St Palais sur Mer	le Concie	eau de mer	C	151

CHARENTE (16)

EAU DOUCE

Commune <i>Roussines</i>		Baignade		<i>Baignade municipale bassin circuit ouvert</i>
Classement bactériologique	1994	1995	1996	
	4B	5B	6C	
Durée de la saison balnéaire	<i>du 1er juillet au 31 août</i>			
Type d'eau	<i>ruisseau "Montizon"</i>			
Causes de pollution				
1/ Nombreux pacages et élevages sur le bassin versant amont.				
2/ Lessivage de ce bassin versant en cas d'intempéries.				
3/ Très faible débit du ruisseau en période sèche.				
Interdiction de la baignade?	OUI			
Date de l'interdiction	le 4 juillet 1996	Durée	du 4/07 au 17/07/1996	
	le 23 août 1996		du 23/08 au 31/08/1996	
Travaux en cours ou projet pour la mise en conformité				
Lors de chaque fermeture du bassin, celui-ci est vidangé, nettoyé.				
Pas de travaux en cours.				
Pas de projet : le problème est lié à l'activité agricole sur le bassin versant rural.				
Echéancier				
Difficultés rencontrées				
Difficulté de maîtrise des pollutions d'origine agricole.				
Sources d'information	<i>DDASS, mairie, Agence de l'Eau Adour-Garonne</i>			

CHARENTE - MARITIME (17)

EAU DE MER

Commune <i>Aytré</i>		Baignade		<i>Le Platin Sud</i> <i>face au camping</i>
Classement bactériologique	1994	1995	1996	
	12C	12B	12C	
Durée de la saison balnéaire <i>du 24 juin au 6 septembre</i>				
Type d'eau				
Causes de pollution Probablement due à la présence d'un émissaire pluvial à proximité du lieu de prélèvement.				
Interdiction de la baignade? NON				
Date de l'interdiction		Durée		
Travaux en cours ou projet pour la mise en conformité Etude commandée par la mairie afin de déterminer au mieux la ou les sources de pollution. Voies de recherche : bassin pluvial qui se rejette à proximité de la plage exutoire de la station d'épuration.				
Echéancier				
Difficultés rencontrées				
Sources d'information <i>DDASS, mairie</i>				

EAU DE MER

Commune <i>Le Bois Plage en Ré</i>		Baignade		<i>Les Gollandières</i> <i>(face aux escaliers)</i>
Classement bactériologique	1994	1995	1996	
	12A	12A	13C	
Durée de la saison balnéaire <i>du 24 juin au 6 septembre</i>				
Type d'eau				
Causes de pollution Causes indéterminées.				
Interdiction de la baignade? NON				
Date de l'interdiction		Durée		
Travaux en cours ou projet pour la mise en conformité Mise en place de mesures de surveillance particulières, en 1997, sur les émissaires aboutissant dans le milieu marin pour parer à toute reconduction du phénomène.				
Echéancier <i>saison estivale 1997</i>				
Difficultés rencontrées				
Sources d'information <i>DDASS, mairie</i>				

EAU DE MER

Commune <i>La Couarde sur Mer</i>		Baignade		<i>la plage (face à l'av. Ragot)</i>
Classement bactériologique	1994	1995	1996	
	12B	12A	12C	
Durée de la saison balnéaire <i>du 24 juin au 6 septembre</i>				
Type d'eau				
Causes de pollution Inexpliquées.				
Interdiction de la baignade? NON				
Date de l'interdiction		Durée		
Travaux en cours ou projet pour la mise en conformité Mise en place de mesures de surveillance particulières, en 1997, sur les émissaires aboutissant dans le milieu marin pour parer à toute reconduction du phénomène.				
Echéancier <i>saison estivale 1997</i>				
Difficultés rencontrées				
Sources d'information <i>DDASS</i>				

EAU DE MER

Commune <i>Fouras</i>		Baignade		<i>La Coué (plage Sud-face accès)</i>
Classement bactériologique	1994	1995	1996	
	12C	12A	12C	
Durée de la saison balnéaire <i>du 24 juin au 6 septembre</i>				
Type d'eau				
Causes de pollution 1/ Probablement due au lessivage du réseau pluvial suite à un épisode pluvieux la veille du prélèvement. 2/ Plage située au débouché de l'estuaire de la Charente. 3/ Rejet pluvial sur la plage. 4/ Blocs sanitaires à proximité de la plage (mauvais branchements?). 5/ Port à proximité (impact?).				
Interdiction de la baignade? NON				
Date de l'interdiction		Durée		
Travaux en cours ou projet pour la mise en conformité Etude d'impact du rejet en cours : modification de la sortie de l'émissaire des eaux pluviales.				
Echéancier <i>avant la saison balnéaire 1997</i>				
Difficultés rencontrées				
Sources d'information <i>DDASS, mairie, enquête sur le terrain de l'Agence de l'Eau Adour-Garonne</i>				

EAU DE MER

Commune <i>Saint-Marie de Ré</i>		Baignade		<i>Basse Benaie (face au camping municipal)</i>
Classement bactériologique	1994	1995	1996	
	12B	12A	13C	
Durée de la saison balnéaire	<i>du 24 juin au 6 septembre</i>			
Type d'eau				
Causes de pollution Inexpliquées.				
Interdiction de la baignade? NON				
Date de l'interdiction		Durée		
Travaux en cours ou projet pour la mise en conformité Mise en place de mesures de surveillance particulières, en 1997, sur les émissaires aboutissant dans le milieu marin pour parer à toute reconduction du phénomène.				
Echéancier	saison estivale 1997			
Difficultés rencontrées Connaissance de l'origine du phénomène.				
Sources d'information	<i>DDASS, mairie</i>			

EAU DE MER

Commune <i>Sainte Marie de Ré</i>		Baignade		<i>Montamer (face à l'accès)</i>
Classement bactériologique	1994	1995	1996	
	12A	12C	13C	
Durée de la saison balnéaire	<i>du 24 juin au 6 septembre</i>			
Type d'eau				
Causes de pollution Inexpliquées. Peut-être due à un débordement du réseau d'assainissement dans le réseau pluvial au cours d'un orage.				
Interdiction de la baignade? NON				
Date de l'interdiction		Durée		
Travaux en cours ou projet pour la mise en conformité Mise en place de mesures de surveillance particulières, en 1997, sur les émissaires aboutissant dans le milieu marin pour parer à toute reconduction du phénomène.				
Echéancier	saison estivale 1997			
Difficultés rencontrées Connaissance de l'origine du phénomène.				
Sources d'information	<i>DDASS, mairie</i>			

EAU DE MER

Commune <i>Saint-Marie de Ré</i>		Baignade		<i>Port Notre Dame</i> <i>face à l'accès principal</i>
Classement bactériologique	1994	1995	1996	
	12A	12B	13C	
Durée de la saison balnéaire	<i>du 24 juin au 6 septembre</i>			
Type d'eau				
Causes de pollution	Inexpliquées.			
Interdiction de la baignade?	NON			
Date de l'interdiction		Durée		
Travaux en cours ou projet pour la mise en conformité	Mise en place de mesures de surveillance particulières, en 1997, sur les émissaires aboutissant dans le milieu marin pour parer à toute reconduction du phénomène.			
Echéancier	saison estivale 1997			
Difficultés rencontrées	Connaissance de l'origine du phénomène.			
Sources d'information	<i>DDASS, mairie</i>			

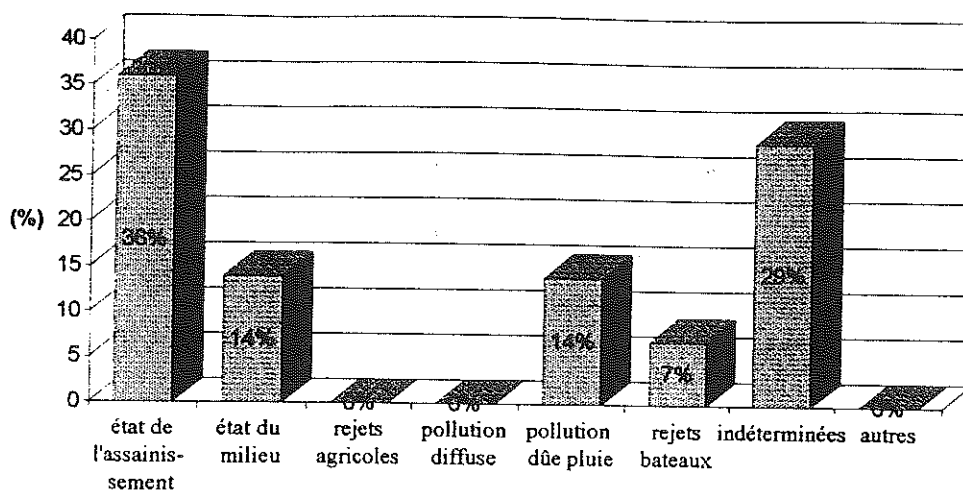
EAU DE MER

Commune <i>Sainte Marie de Ré</i>		Baignade		<i>Saint-Sauveur</i> <i>(face à l'accès)</i>
Classement bactériologique	1994	1995	1996	
	12B	12A	13C	
Durée de la saison balnéaire	<i>du 24 juin au 6 septembre</i>			
Type d'eau				
Causes de pollution	Inexpliquées.			
Interdiction de la baignade?	NON			
Date de l'interdiction		Durée		
Travaux en cours ou projet pour la mise en conformité	Mise en place de mesures de surveillance particulières, en 1997, sur les émissaires aboutissant dans le milieu marin pour parer à toute reconduction du phénomène.			
Echéancier	saison estivale 1997			
Difficultés rencontrées	Connaissance de l'origine du phénomène.			
Sources d'information	<i>DDASS, mairie</i>			

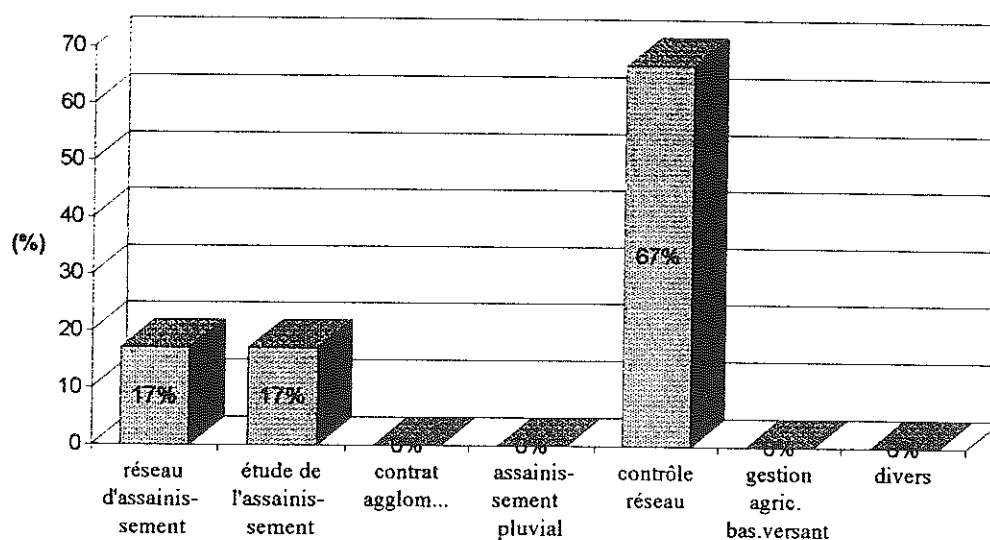
EAU DE MER

Commune <i>Saint-Palais sur Mer</i>		Baignade		<i>Le Concie milieu de la plage</i>
Classement bactériologique	1994	1995	1996	
	12C	12A	12C	
Durée de la saison balnéaire		<i>du 24 juin au 6 septembre</i>		
Type d'eau				
Causes de pollution				
1/ Probablement due à un dysfonctionnement du système d'assainissement intercommunal.				
2/ Possibilité de vidange malveillante d'une fosse septique.				
3/ Courant de l'estuaire de la Gironde.				
Interdiction de la baignade?		NON		
Date de l'interdiction		Durée		
Travaux en cours ou projet pour la mise en conformité				
Création de baches de rétention sur le réseau d'assainissement.				
Echéancier				
Difficultés rencontrées				
Pollution qui correspond à un phénomène isolé.				
Sources d'information	<i>DDASS, Services Techniques Municipaux, Agence de l'Eau Adour-Garonne</i>			

SYNTHESE REGIONALE



Causes de pollution des baignades non conformes (classées en catégorie C) en eau de mer (exprimées en pourcentage des causes de pollution)

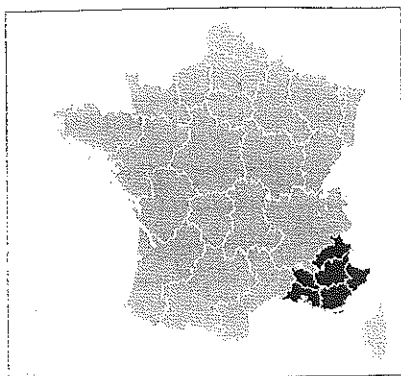


Actions engagées ou projetées pour la mise en conformité des baignades non conformes (classées en catégorie C) en eau de mer (exprimées en pourcentage des actions engagées)

100% des baignades non conformes en eau de mer de la région POITOU-CHARENTES ont fait l'objet, de la part des communes concernées, d'actions de lutte contre la pollution.

Les travaux effectués représentent 22% des actions engagées.

En eau douce, une seule baignade s'est avérée non conforme. Des actions sont engagées sur cette baignade.



PROVENCE-ALPES COTE D'AZUR

<i>Département</i>	<i>Commune</i>	<i>Baignade</i>	<i>Type eau</i>	<i>Clmt</i>	<i>Page</i>	
Hautes-Alpes	Chateauneuf-de-Chabre	Les Gorges de la Méouge	rivière "la Méouge"	C	154	
Alpes-Maritimes	Cagnes sur Mer	plage Le Grand Large	eau de mer	C	154	
Bouches-du-Rhône	Berre l'Etang	Champigny	étang littoral	C	155	
	Marseille	Catalans	eau de mer	C	155	
		Pointe Rouge	eau de mer	C	156	
	Rognac	Les Robinsons	étang littoral	C	156	
	St Mitre Les Remparts	Massane	étang littoral	C	157	
Var	Les Arcs	base nauti. sur riv	riv "Argens"	D	157	
	Le Muy	base nauti. sur riv	riv "Argens"	C	158	
	Roquebrune sur Argens	base nauti. sur riv	riv "Argens"	D	158	
	Frejus	Les Corailleurs	eau de mer	C	159	
	Huyères	La Potinière (port)	eau de mer	C	159	
	St Mandrier	Saint Asile	eau de mer	C	160	
	St Raphaël	Camp Long	eau de mer	C	160	
	St Tropez	La Ponche	eau de mer	C	161	
	Six Fours les Plages	Bônnegrace Ouest		eau de mer	C	161
		Les Lonnes				
Bônnegrace poste de secours			eau de mer	C	162	
	Bônnegrace Est		eau de mer	C	162	
	Les Galets					

HAUTES-ALPES (05)**EAU DOUCE**

Commune <i>Chateauneuf-de-Chabre</i>		Baignade		<i>Les Gorges de la Méouge</i>
Classement bactériologique	1994	1995	1996	
	7C	6B	7C	
Durée de la saison balnéaire	<i>du 4 juillet au 21 août</i>			
Type d'eau	<i>rivière "la Méouge"</i>			
Causes de pollution				
1/ Faible débit du cours d'eau durant la période estivale.				
2/ Qualité bactériologique de cette baignade liée aux activités existantes à l'amont, avant l'entrée dans le département.				
3/ Pas de traitement complémentaire des eaux usées de la commune en amont.				
Interdiction de la baignade?	NON			
Date de l'interdiction		Durée		
Travaux en cours ou projet pour la mise en conformité				
Signature en janvier 1997 de la "Charte de la Méouge" élaborée en concertation avec les départements de la Drôme et des Hautes-Alpes, qui mentionne notamment le développement de l'assainissement et la mise en place de traitements tertiaires (souhait de la DDASS).				
Echéancier				
Difficultés rencontrées				
Sources d'information	<i>DDASS, mairie</i>			

ALPES-MARITIMES (06)**EAU DE MER**

Commune <i>Cagnes sur Mer</i>		Baignade		<i>Plage Le Grand Large</i>
Classement bactériologique	1994	1995	1996	
	21B	21B	23C	
Durée de la saison balnéaire	<i>du 1er juin au 30 septembre</i>			
Type d'eau				
Causes de pollution				
Non déterminées.				
Cependant, la localisation et l'étendue de la zone concernée par la pollution bactériologique tendent à incriminer une détérioration passagère de la rivière "Cagnes" à son embouchure (source de contamination non identifiée).				
Interdiction de la baignade?	NON			
Date de l'interdiction		Durée		
Travaux en cours ou projet pour la mise en conformité				
Echéancier				
Difficultés rencontrées				
Sources d'information	<i>DDASS, mairie</i>			

BOUCHES-DU-RHONE (13)**EAU DE MER**

Commune <i>Berre l'Etang</i>		Baignade		<i>Champigny</i>
Classement bactériologique	1994	1995	1996	
	13B	11C	12C	
Durée de la saison balnéaire	<i>du 1er juin au 30 septembre</i>			
Type d'eau	<i>étang littoral</i>			
Causes de pollution	Plusieurs enquêtes réalisées sur place par la DDASS et les services techniques de la mairie n'ont pas permis de mettre en évidence la cause de la pollution.			
Interdiction de la baignade?	NON			
Date de l'interdiction		Durée		
Travaux en cours ou projet pour la mise en conformité				
Echéancier				
Difficultés rencontrées Conditions météorologiques défavorables. Causes de la pollution non déterminées.				
Sources d'information	<i>DDASS, Service Maritime des Bouches du Rhône Agence de l'Eau Rhône-Méditerranée-Corse</i>			

EAU DE MER

Commune <i>Marseille</i>		Baignade		<i>Catalans</i>
Classement bactériologique	1994	1995	1996	
	21B	20A	20C	
Durée de la saison balnéaire	<i>du 1er juin au 30 septembre</i>			
Type d'eau				
Causes de pollution	Les prélèvements du 3/06/1996 et du 28/08/1996 ont été effectués juste après un épisode pluvieux. En temps sec, le réseau fonctionne parfaitement mais les eaux en temps de pluies ne peuvent avoir d'autres exutoires que les ouvrages pluviaux aboutissant sur les plages.			
Interdiction de la baignade?	NON			
Date de l'interdiction		Durée		
Travaux en cours ou projet pour la mise en conformité Projet de contrat d'agglomération Ville-Agence de l'Eau actuellement en cours d'élaboration, intégrant un volet "pluvial".				
Echéancier				
Difficultés rencontrées				
Sources d'information	<i>Direction de l'Eau et de l'Assainissement de la Ville de Marseille Agence de l'Eau Rhône-Méditerranée-Corse</i>			

EAU DE MER

Commune <i>Marseille</i>		Baignade		<i>Pointe Rouge</i>
Classement bactériologique	1994	1995	1996	
	22B	20B	21C	
Durée de la saison balnéaire		<i>du 1er juin au 30 septembre</i>		
Type d'eau				
Causes de pollution Les prélèvements du 3/06/1996 et du 28/08/1996 ont été effectués juste après un épisode pluvieux. En temps sec, le réseau fonctionne parfaitement mais les eaux en temps de pluies ne peuvent avoir d'autres exutoires que les ouvrages pluviaux aboutissant sur les plages.				
Interdiction de la baignade?		NON		
Date de l'interdiction		Durée		
Travaux en cours ou projet pour la mise en conformité Projet de contrat d'agglomération Ville-Agence de l'Eau actuellement en cours d'élaboration, intégrant un volet "pluvial".				
Echéancier				
Difficultés rencontrées				
Sources d'information		<i>Direction de l'Eau et de l'Assainissement de la Ville de Marseille Agence de l'Eau Rhône-Méditerranée-Corse</i>		

EAU DE MER

Commune <i>Rognac</i>		Baignade		<i>Les Robinsons</i>
Classement bactériologique	1994	1995	1996	
	13C	11C	11C	
Durée de la saison balnéaire		<i>du 1er juin au 30 septembre</i>		
Type d'eau		<i>étang littoral</i>		
Causes de pollution Le quartier des Robinsons relève de l'assainissement autonome et la station d'épuration est saturée.				
Interdiction de la baignade?		NON		
Date de l'interdiction		Durée		
Travaux en cours ou projet pour la mise en conformité 1/ Projet d'extension du réseau d'assainissement collectif desservant le quartier des Robinsons (à l'étude). 2/ Diagnostic du système d'assainissement de la commune réalisé. L'appel d'offre de construction de la nouvelle station d'épuration est à lancer.				
Echéancier				
Difficultés rencontrées 1/ Conditions météorologiques défavorables. 2/ Coût des travaux.				
Sources d'information		<i>Mairie, Service Maritime des Bouches du Rhône, Agence de l'Eau Rhône-Méditerranée-Corse</i>		

EAU DE MER

Commune	<i>Saint Mitre Les Remparts</i>		Baignade	<i>Massane</i>
Classement bactériologique	1994	1995	1996	
	12B	12C	11C	
Durée de la saison balnéaire	<i>du 1er juin au 30 septembre</i>			
Type d'eau	<i>étang littoral</i>			
Causes de pollution	Indéterminées.			
Interdiction de la baignade?	NON			
Date de l'interdiction		Durée		
Travaux en cours ou projet pour la mise en conformité				
Echéancier				
Difficultés rencontrées				
Conditions météorologiques défavorables.				
Sources d'information	<i>DDASS, Régie des Eaux et Assainissement de Martigues, Service Maritime des Bouches du Rhône</i>			

VAR (83)

EAU DOUCE

Commune	<i>Les Arcs</i>		Baignade	<i>base nautique sur rivière</i>
Classement bactériologique	1994	1995	1996	
	12D	9D	9D	
Durée de la saison balnéaire	<i>du 24 juin au 31 août</i>			
Type d'eau	<i>rivière "Argens"</i>			
Causes de pollution	Rejet direct des eaux usées du camping "l'Eau Vive".			
Interdiction de la baignade?	OUI mais baignade toujours fréquentée			
Date de l'interdiction	le 30 juin 1995	Durée	interdiction temporaire toujours en vigueur	
Travaux en cours ou projet pour la mise en conformité				
Malgré une mise en demeure au propriétaire du camping de se raccorder à la station d'épuration des Arcs, les eaux usées de ce camping sont toujours rejetées directement dans l'Argens. Des travaux ont toutefois été effectués (mise en place de pompes de refoulement) par le gérant du camping sans pouvoir par la suite se raccorder à la station.				
Echéancier				
Difficultés rencontrées				
Sources d'information	<i>DDASS, mairie</i>			

EAU DOUCE

Commune <i>Le Muy</i>		Baignade		<i>base nautique sur rivière</i>	
Classement bactériologique	1994	1995	1996		
	11D	7B	8C		
Durée de la saison balnéaire		<i>du 24 juin au 31 août</i>			
Type d'eau		<i>rivière "Argens"</i>			
Causes de pollution Pollution ponctuelle dont les causes n'ont pu être clairement établies.					
Interdiction de la baignade?		NON			
Date de l'interdiction		Durée			
Travaux en cours ou projet pour la mise en conformité					
Echéancier					
Difficultés rencontrées					
Sources d'information		<i>DDASS</i>			

EAU DOUCE

Commune <i>Roquebrune sur Argens</i>		Baignade		<i>base nautique sur rivière</i>	
Classement bactériologique	1994	1995	1996		
	11D	8D	9D		
Durée de la saison balnéaire		<i>du 24 juin au 31 août</i>			
Type d'eau		<i>rivière "Argens"</i>			
Causes de pollution L'origine de la pollution provient des cours d'eau de Nartuby et de petite Nartuby dans lesquels se font les rejets des stations d'épuration communales situées en amont.					
Interdiction de la baignade?		OUI mais baignade toujours fréquentée			
Date de l'interdiction	le 15 avril 1994	Durée	interdiction temporaire toujours en vigueur		
Travaux en cours ou projet pour la mise en conformité Projet de création d'une nouvelle station d'épuration pour la commune de Draguignan et projet de remise à niveau de celle de Trans en Provence.					
Echéancier					
Difficultés rencontrées					
Sources d'information		<i>DDASS</i>			

EAU DE MER

Commune <i>Frejus</i>		Baignade		<i>Les Corailleurs</i>
Classement bactériologique	1994	1995	1996	
	9A	9B	9C	
Durée de la saison balnéaire <i>du 1er juin au 15 septembre</i>				
Type d'eau				
Causes de pollution Rupture d'une canalisation d'eaux usées entraînant les eaux brutes sur la plage via le réseau pluvial.				
Interdiction de la baignade? NON				
Date de l'interdiction		Durée		
Travaux en cours ou projet pour la mise en conformité Réparation de la canalisation.				
Echéancier				
Difficultés rencontrées				
Sources d'information <i>DDASS</i>				

EAU DE MER

Commune <i>Hyères Les Palmiers</i>		Baignade		<i>La Potinière (port)</i>
Classement bactériologique	1994	1995	1996	
	9B	9A	9C	
Durée de la saison balnéaire <i>du 1er juin au 15 septembre</i>				
Type d'eau				
Causes de pollution Pollution pouvant provenir des bateaux de plaisance qui ont été amarrés à l'abri à proximité de la plage du fait d'une mer très forte, sans que le mouillage soit autorisé.				
Interdiction de la baignade? NON				
Date de l'interdiction		Durée		
Travaux en cours ou projet pour la mise en conformité Renforcement de la surveillance de la police sur la côte pour obliger les propriétaires des bateaux soit à venir mouiller dans une zone autorisée soit à partir au large.				
Echéancier				
Difficultés rencontrées				
Sources d'information <i>DDASS, mairie</i>				

EAU DE MER

Commune <i>Saint Mandrier sur Mer</i>		Baignade		<i>Saint Asile</i>
Classement bactériologique	1994	1995	1996	
	9A	9A	10C	
Durée de la saison balnéaire <i>du 1er juin au 15 septembre</i>				
Type d'eau				
Causes de pollution Panne d'une station de refoulement d'eaux usées à la suite d'un orage.				
Interdiction de la baignade? NON				
Date de l'interdiction		Durée		
Travaux en cours ou projet pour la mise en conformité Réparations et remise en service de la station de refoulement mise en cause.				
Echéancier				
Difficultés rencontrées				
Sources d'information <i>DDASS, mairie</i>				

EAU DE MER

Commune <i>Saint Raphaël</i>		Baignade		<i>Camp Long</i>
Classement bactériologique	1994	1995	1996	
	13B	8B	9C	
Durée de la saison balnéaire <i>du 1er juin au 15 septembre</i>				
Type d'eau				
Causes de pollution Les causes n'ont pu être clairement établies.				
Interdiction de la baignade? NON				
Date de l'interdiction		Durée		
Travaux en cours ou projet pour la mise en conformité Une étude sur l'ensemble des réseaux pluviaux de la commune est en cours avec réalisation de nettoyage et régularisation de situations non autorisées en matière de rejets d'eaux usées si nécessaire.				
Echéancier				
Difficultés rencontrées				
Sources d'information <i>DDASS, mairie</i>				

EAU DE MER

Commune <i>Saint Tropez</i>		Baignade		<i>La Ponche</i>
Classement bactériologique	1994	1995	1996	
	9A	9B	9C	
Durée de la saison balnéaire		<i>du 1er juin au 15 septembre</i>		
Type d'eau				
Causes de pollution Pollution probablement due à des rejets directs d'eaux usées du fait d'un réseau de collecte défectueux à proximité de la plage et aussi due au ruissellement d'eau provenant des rues lors de pluies.				
Interdiction de la baignade?		NON		
Date de l'interdiction		Durée		
Travaux en cours ou projet pour la mise en conformité Rénovation des réseaux défectueux mis en cause et projet à long terme de collecte des eaux pluviales avec traitement de celles-ci.				
Echéancier				
Difficultés rencontrées				
Sources d'information		<i>DDASS, mairie</i>		

EAU DE MER

Commune <i>Six Fours Les Plages</i>		Baignade		<i>Bônnegrace Ouest Les Lonnes</i>
Classement bactériologique	1994	1995	1996	
	9A	10C	9C	
Durée de la saison balnéaire		<i>du 1er juin au 15 septembre</i>		
Type d'eau				
Causes de pollution Panne de la station de refoulement d'eaux usées du Pont du Brus.				
Interdiction de la baignade?		OUI		
Date de l'interdiction	le 28 juin 1996	Durée	du 28/06 au 03/07/1996	
Travaux en cours ou projet pour la mise en conformité Réparation et remise en service de la station de refoulement mise en cause.				
Echéancier				
Difficultés rencontrées				
Sources d'information		<i>DDASS, mairie, Agence de l'Eau Rhône-Méditerranée-Corse</i>		

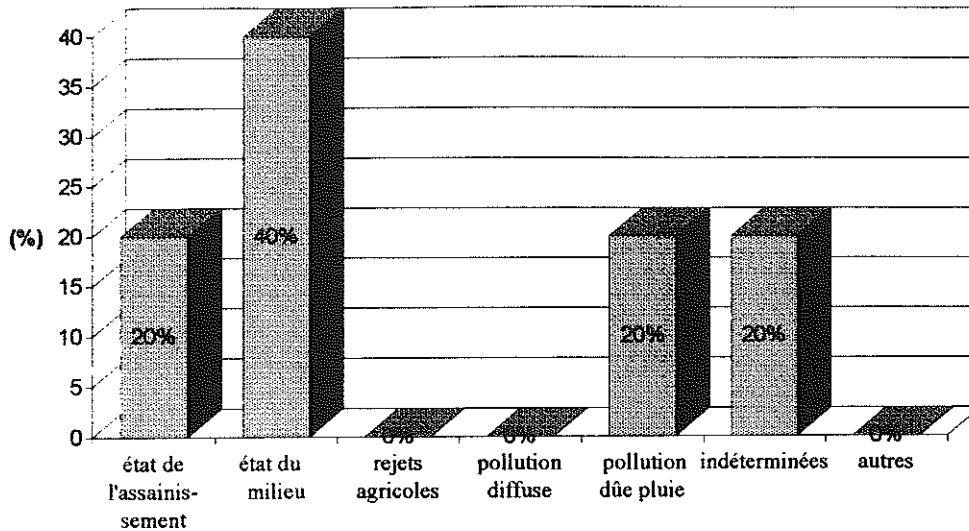
EAU DE MER

Commune <i>Six Fours Les Plages</i>		Baignade		<i>Bônnegrace poste de secours</i>
Classement bactériologique	1994	1995	1996	
	9A	10C	9C	
Durée de la saison balnéaire <i>du 1er juin au 15 septembre</i>				
Type d'eau				
Causes de pollution Panne de la station de refoulement d'eaux usées du Pont du Brusç.				
Interdiction de la baignade?		OUI		
Date de l'interdiction	le 28 juin 1996	Durée	du 28/06 au 03/07/1996	
Travaux en cours ou projet pour la mise en conformité Réparation et remise en service de la station de refoulement mise en cause.				
Echéancier				
Difficultés rencontrées				
Sources d'information		<i>DDASS, mairie, Agence de l'Eau Rhône-Méditerranée-Corse</i>		

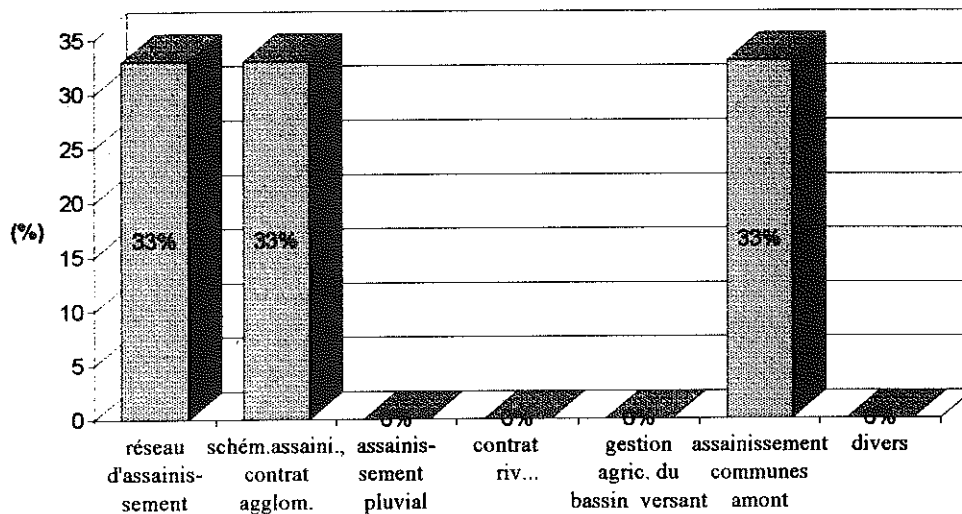
EAU DE MER

Commune <i>Six Fours Les Plages</i>		Baignade		<i>Bônnegrace Est Les Galets</i>
Classement bactériologique	1994	1995	1996	
	9A	10C	9C	
Durée de la saison balnéaire <i>du 1er juin au 15 septembre</i>				
Type d'eau				
Causes de pollution Panne de la station de refoulement d'eaux usées du Pont du Brusç.				
Interdiction de la baignade?		OUI		
Date de l'interdiction	le 28 juin 1996	Durée	du 28/06 au 03/07/1996	
Travaux en cours ou projet pour la mise en conformité Réparation et remise en service de la station de refoulement mise en cause.				
Echéancier				
Difficultés rencontrées				
Sources d'information		<i>DDASS, mairie, Agence de l'Eau Rhône-Méditerranée-Corse</i>		

SYNTHESE REGIONALE

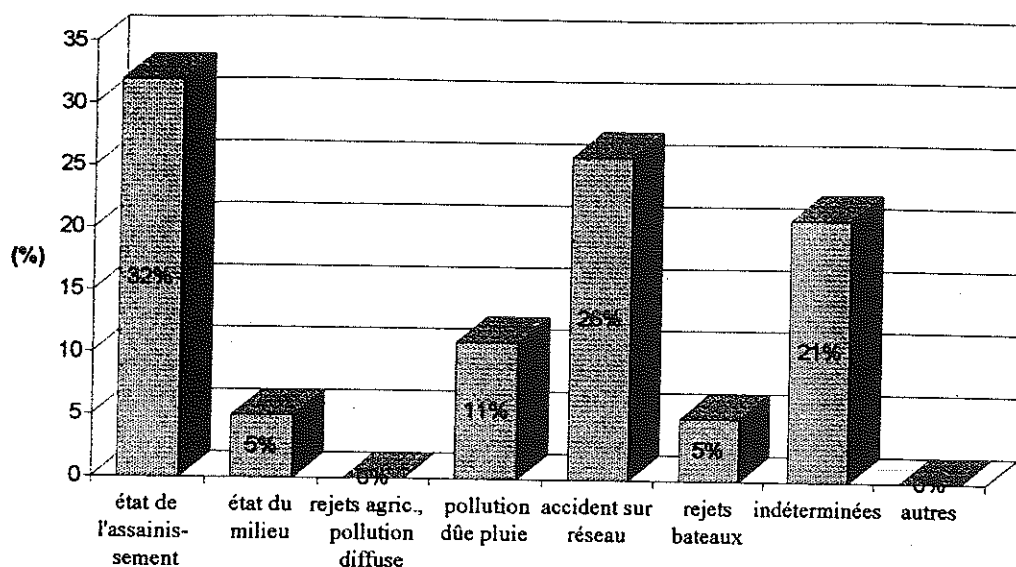


Causes de pollution des baignades non conformes (classées en catégories C et D) en eau douce (exprimées en pourcentage des causes de pollution)

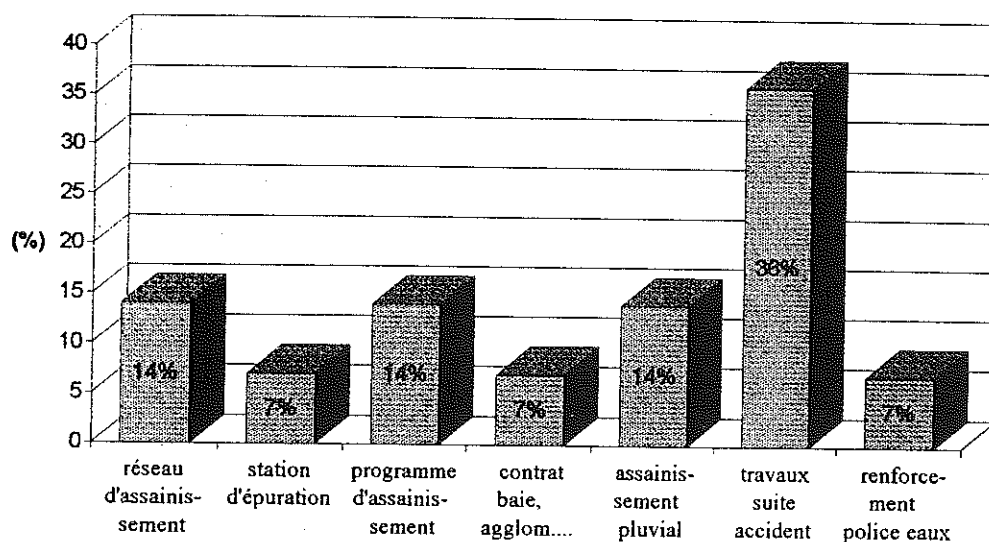


Actions engagées ou projetées pour la mise en conformité des baignades non conformes en eau douce (exprimées en pourcentage des actions engagées)

**75% des baignades non conformes en eau douce de la région PROVENCE-ALPES-CÔTE D'AZUR ont fait l'objet, de la part des communes concernées, d'actions de lutte contre la pollution.
Les travaux effectués représentent 20% des actions engagées.**

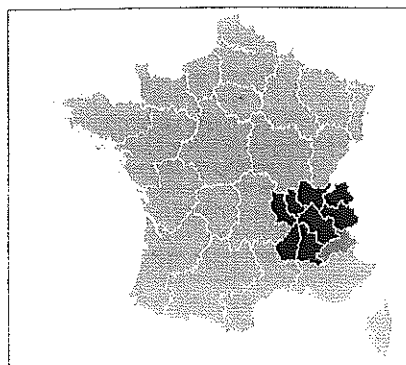


Causes de pollution des baignades non conformes (classées en catégorie C) en eau de mer
(exprimées en pourcentage des causes de pollution)



Actions engagées ou projetées pour la mise en conformité des baignades non conformes en eau de mer
(exprimées en pourcentage des actions engagées)

*79% des baignades non conformes en eau de mer de la région PROVENCE-ALPES-CÔTE D'AZUR ont fait l'objet, de la part des communes concernées, d'actions de lutte contre la pollution.
Les travaux effectués représentent 46% des actions engagées.*



RHÔNE-ALPES

<i>Département</i>	<i>Commune</i>	<i>Baignade</i>	<i>Type eau</i>	<i>Clmt</i>	<i>Page</i>
Ain	Cressin Rochefort	plage de l'Ecoinçon sur canal du Rhône	"Rhône"	C	167
	Massignieu De Rives	baignade du "Lit du Roi" sur canal Rhône	"Rhône"	C	167
	Matafelon Granges	lac de Matafelon (camping)	lac	C	168
	Murs et Gelignieux	plan d'eau sur canal Rhône	"Rhône"	C	168
Ardèche	Dunière sur Eyrieux	l'Eyrieux au quartier des Avalons	rivière "l'Eyrieux"	C	169
	Lamastre	le Doux au lieu dit "Le Retourtour"	rivière "le Doux"	C	169
	Lyas	le Mézaillon au lieu dit "la Neuve"	rivière "le Mézaillon"	C	170
	Vallon-Pont d'Arc	l'Ardèche-pont d'Arc	"l'Ardèche"	C	170
	Vogüé	l'Ardèche à la hauteur du vieux pont	"l'Ardèche"	C	171
Drôme	Allex	De Crest à Allex	"la Drôme"	C	171
	Aubres	l'Eygues à l'aval d'Aubres	rivière "l'Eygues"	D	172
	Aurel	Roanne de St Benoît à Espenel	"Colombes" et "Roanne"	C	172

<i>Département</i>	<i>Commune</i>	<i>Baignade</i>	<i>Type eau</i>	<i>Clmt</i>	<i>Page</i>
Drôme	Curnier	l'Eygues-pont de Curnier	rivière "l'Eygues"	D	173
	Nyons	Eygues centre Nyons	"l'Eygues"	D	173
	Pierrelongue	l'Ouvèze à l'aval de Pierrelongue	rivière "l'Ouvèze"	C	174
	Rémuzat	l'Eygues à l'amont de Rémuzat	rivière "l'Eygues"	C	174
	St Donat sur l'Herbasse	lac Champos	lac	C	175
	Souspierre	Jabron aval Dieulefit	riv "Jabron"	C	175
	Vercoiran	l'Ouvèze à l'amont de Buis	rivière "l'Ouvèze"	C	176
Isère	Roybon	plan d'eau sur Aigue Noire	retenue artificielle	C	176
	Saint-Egrève	plan d'eau de Fiancey	étang	C	177
Loire	St Pierre de Boeuf	Contre canal Rhône "base de loisirs"	retenue artificielle	C	177
Haute-Savoie	Annecy	lac d'Annecy plage des Marquisats	lac	C	178
	Meillerie	lac Léman plage municipale	lac	C	178

AIN (01)

EAU DOUCE

Commune <i>Cressin Rochefort</i>		Baignade		<i>plage de l'Ecoinçon sur le canal du Rhône</i>
Classement bactériologique	1994	1995	1996	
	6B	8C	7C	
Durée de la saison balnéaire	<i>du 1er juillet au 1er septembre</i>			
Type d'eau	<i>fleuve "Rhône"</i>			
Causes de pollution Indéterminées. Certainement dûe à des rejets divers au niveau du Rhône. A noter une météorologie pluvieuse début juillet 1996.				
Interdiction de la baignade?	OUI			
Date de l'interdiction	le 15 juillet 1996	Durée	du 15/07 au 18/07/1996	
Travaux en cours ou projet pour la mise en conformité Aucun car la pollution est très ponctuelle (souvent après de fortes pluies) et on observe rapidement un retour à la normale. Etude pour définir plus précisément l'origine de la pollution bactériologique.				
Echéancier				
Difficultés rencontrées Pollution non identifiée.				
Sources d'information <i>DDASS, mairie, Agence de l'Eau Rhône-Méditerranée-Corse</i>				

EAU DOUCE

Commune <i>Massignieu-De-Rives</i>		Baignade		<i>baignade du "Lit du Roi" sur canal Rhône</i>
Classement bactériologique	1994	1995	1996	
	6B	7C	7C	
Durée de la saison balnéaire	<i>du 1er juillet au 1er septembre</i>			
Type d'eau	<i>fleuve "Rhône"</i>			
Causes de pollution Indéterminées. Certainement dûe à des rejets divers au niveau du Rhône. A noter une météorologie pluvieuse début juillet 1996.				
Interdiction de la baignade?	OUI			
Date de l'interdiction	le 15 juillet 1996	Durée	du 15/07 au 18/07/1996	
Travaux en cours ou projet pour la mise en conformité Aucun car la pollution est très ponctuelle (souvent après de fortes pluies) et on observe rapidement un retour à la normale. Etude pour définir plus précisément l'origine de la pollution bactériologique.				
Echéancier				
Difficultés rencontrées Pollution non identifiée.				
Sources d'information <i>DDASS, mairie, Agence de l'Eau Rhône-Méditerranée-Corse</i>				

EAU DOUCE

Commune <i>Matafelon-Granges</i>		Baignade		<i>lac de Matafelon camping</i>
Classement bactériologique	1994	1995	1996	
	7C	7C	7C	
Durée de la saison balnéaire	<i>du 1er juillet au 1er septembre</i>			
Type d'eau	<i>lac</i>			
Causes de pollution Indéterminées. A noter une météorologie pluvieuse début juillet 1996.				
Interdiction de la baignade?	OUI			
Date de l'interdiction	le 15 juillet 1996	Durée	du 15/07 au 18/07/1996	
Travaux en cours ou projet pour la mise en conformité 1/ Un traitement tertiaire par infiltration et déplacement du rejet de la station d'épuration proche a été mis en place fin 1994. Depuis, malgré la situation défavorable de 1996, la qualité sanitaire de cette baignade s'est améliorée. 2/ Etude en cours permettant d'assainir les eaux du bassin versant dans le cadre du contrat de rivière Ange-Oignin.				
Echéancier				
Difficultés rencontrées				
Sources d'information	<i>DDASS, SIVU Ange-Oignin</i>			

EAU DOUCE

Commune <i>Murs et Gelignieux</i>		Baignade		<i>plan d'eau sur le canal du Rhône</i>
Classement bactériologique	1994	1995	1996	
	8D	7C	8C	
Durée de la saison balnéaire	<i>du 1er juillet au 1er septembre</i>			
Type d'eau	<i>fleuve "Rhône"</i>			
Causes de pollution Indéterminées. Certainement dûe à des rejets divers au niveau du Rhône. A noter une météorologie pluvieuse début juillet 1996.				
Interdiction de la baignade?	OUI			
Date de l'interdiction	le 15 juillet 1996 et le 8 août 1996	Durée	du 15/07 au 18/07/1996 du 08/08 au 12/08/1996	
Travaux en cours ou projet pour la mise en conformité Etude pour définir plus précisément l'origine de la pollution bactériologique.				
Echéancier				
Difficultés rencontrées Pollution non identifiée.				
Sources d'information	<i>DDASS, mairie</i>			

ARDECHE (07)

EAU DOUCE

Commune <i>Dunières-sur-Eyrieux</i>		Baignade		<i>l'Eyrieux au quartier des Avallons</i>
Classement bactériologique	1994	1995	1996	
	5B	6C	6C	
Durée de la saison balnéaire	<i>du 1er juillet au 31 août</i>			
Type d'eau	<i>rivière "l'Eyrieux"</i>			
Causes de pollution Pollutions diffuses et résiduelles de l'activité humaine (faible et dispersée) et de l'activité agricole (proximité d'une bergerie). Milieu sensible aux intempéries (lessivage des sols).				
Interdiction de la baignade?	NON			
Date de l'interdiction		Durée		
Travaux en cours ou projet pour la mise en conformité Mise en oeuvre du contrat de rivière Eyrieux en cours de finalisation.				
Echéancier				
Difficultés rencontrées Sources de contamination diffuses.				
Sources d'information	<i>DDASS, mairie, Agence de l'Eau Rhône-Méditerranée-Corse</i>			

EAU DOUCE

Commune <i>Lamastre</i>		Baignade		<i>Le Doux au lieu-dit "le Retourtour"</i>
Classement bactériologique	1994	1995	1996	
	5B	4B	4C	
Durée de la saison balnéaire	<i>du 1er juillet au 31 août</i>			
Type d'eau	<i>rivière "le Doux"</i>			
Causes de pollution Le classement en C provient d'un seul résultat non conforme lors de l'ouverture de la saison. L'origine de cette dégradation du milieu pourrait être liée à des opérations d'entretien de la rivière effectuées en amont.				
Interdiction de la baignade?	NON			
Date de l'interdiction		Durée		
Travaux en cours ou projet pour la mise en conformité Le raccordement récent du village de Desaignes (située en amont du point de prélèvement) sur le réseau d'assainissement de Lamastre doit contribuer à fiabiliser le site de Retourtour dans l'avenir.				
Echéancier				
Difficultés rencontrées				
Sources d'information	<i>DDASS, mairie, Agence de l'Eau Rhône-Méditerranée-Corse</i>			

EAU DOUCE

Commune <i>Lyas</i>		Baignade		<i>Le Mézaillon au lieu-dit "la Neuve"</i>
Classement bactériologique	1994	1995	1996	
	4B	4B	4C	
Durée de la saison balnéaire	<i>du 1er juillet au 31 août</i>			
Type d'eau	<i>rivière "le Mézaillon"</i>			
Causes de pollution Prélèvement du 6 août effectué après des précipitations. Il n'existe pas de source de contamination dominante suffisamment stable pour être identifiable.				
Interdiction de la baignade?	NON			
Date de l'interdiction		Durée		
Travaux en cours ou projet pour la mise en conformité				
Echéancier				
Difficultés rencontrées Contamination fugace.				
Sources d'information	<i>DDASS, mairie, Agence de l'Eau Rhône-Méditerranée-Corse</i>			

EAU DOUCE

Commune <i>Vallon-Pont-d'Arc</i>		Baignade		<i>l'Ardèche au pont d'Arc</i>
Classement bactériologique	1994	1995	1996	
	5B	6B	7C	
Durée de la saison balnéaire	<i>du 1er juillet au 31 août</i>			
Type d'eau	<i>rivière "l'Ardèche"</i>			
Causes de pollution Deux enquêtes sur le site durant l'été n'ont pas permis d'identifier le responsable de la pollution bactériologique momentanée. Certainement : 1/ effet des orages sur l'agglomération de Vallon Pont d'Arc-Salavas-assainissement perfectible 2/ très forte fréquentation de ce tronçon de rivière.				
Interdiction de la baignade?	NON			
Date de l'interdiction		Durée		
Travaux en cours ou projet pour la mise en conformité Rénovation et extension de l'étape biologique de la station d'épuration de Vallon-Pont-d'Arc.				
Echéancier				
Difficultés rencontrées Choix d'un nouveau site de traitement et financement des installations.				
Sources d'information	<i>DDASS, mairie, Agence de l'Eau Rhône-Méditerranée-Corse</i>			

EAU DOUCE

Commune Vogüé		Baignade		<i>l'Ardèche à la hauteur du vieux pont</i>
Classement bactériologique	1994	1995	1996	
	5C	6B	6C	
Durée de la saison balnéaire	<i>du 1er juillet au 31 août</i>			
Type d'eau	<i>rivière "l'Ardèche"</i>			
Causes de pollution Le point de prélèvement des analyses est situé en amont du village de Vogüé. La mauvaise qualité bactériologique de l'eau pourrait donc s'expliquer par un mauvais fonctionnement des assainissements individuels du hameau des Granges (à 500m en amont) ou à celui de la station de traitement des eaux usées d'Aubenas.				
Interdiction de la baignade?	NON			
Date de l'interdiction		Durée		
Travaux en cours ou projet pour la mise en conformité 1/ Amélioration de la maîtrise des rejets urbains par temps de pluie en tant que nouvelle étape de la démarche qualité conduite par les communes riveraines de l'Ardèche touristique. 2/ Contrôle des systèmes d'assainissement individuels sera réalisé au cours du premier trimestre 1997.				
Echéancier				
Difficultés rencontrées De lourds travaux ont déjà été réalisés dans la vallée de l'Ardèche et l'affinage ne peut être que progressif.				
Sources d'information <i>DDASS, mairie, Agence de l'Eau Rhône-Méditerranée-Corse</i>				

DROME (26)

EAU DOUCE

Commune Alex		Baignade		<i>De Crest à Alex</i>
Classement bactériologique	1994	1995	1996	
	non classée	non classée	6C	
Durée de la saison balnéaire	<i>du 1er juillet au 31 août</i>			
Type d'eau	<i>"la Drôme"</i>			
Causes de pollution 1/ Collecte des eaux usées insuffisante de la commune en amont (Crest). 2/ Pluies. 3/ Rejets bruts de la commune de Mirabel et Blacons située en amont de Crest.				
Interdiction de la baignade?	NON			
Date de l'interdiction		Durée		
Travaux en cours ou projet pour la mise en conformité Mise en service de la station d'épuration de Crest.				
Echéancier	fin 1997			
Difficultés rencontrées				
Sources d'information <i>DDASS, mairie</i>				

EAU DOUCE

Commune <i>Aubres</i>		Baignade		<i>l'Eygues à l'aval d'Aubres</i>	
Classement bactériologique	1994	1995	1996		
	5B	6B	6D		
Durée de la saison balnéaire	<i>du 1er juillet au 31 août</i>				
Type d'eau	<i>rivière "l'Eygues"</i>				
Causes de pollution	Mauvaise ou absence d'épuration des communes situées en amont (Aubres, Condorcet, Sahune, Rémuzat La Motte Chalancon).				
Interdiction de la baignade?	OUI				
Date de l'interdiction	le 12 août 1996	Durée	jusqu'à la fin de la saison		
Travaux en cours ou projet pour la mise en conformité					
Echéancier					
Difficultés rencontrées	Origine en amont de la pollution.				
Sources d'information	<i>DDASS, mairie</i>				

EAU DOUCE

Commune <i>Aurel</i>		Baignade		<i>Roanne de St Benoît à Espenel</i>	
Classement bactériologique	1994	1995	1996		
	5B	5B	6C		
Durée de la saison balnéaire	<i>du 1er juillet au 31 août</i>				
Type d'eau	<i>confluent de la "Colombe" avec la "Roanne"</i>				
Causes de pollution	Travaux ponctuels en amont dans le lit de la rivière.				
Interdiction de la baignade?	NON				
Date de l'interdiction		Durée			
Travaux en cours ou projet pour la mise en conformité					
Echéancier					
Difficultés rencontrées					
Sources d'information	<i>DDASS, mairie</i>				

EAU DOUCE

Commune <i>Curnier</i>		Baignade		<i>l'Eygues pont de Curnier</i>
Classement bactériologique	1994	1995	1996	
	5C	6B	6D	
Durée de la saison balnéaire	<i>du 1er juillet au 31 août</i>			
Type d'eau	<i>rivière "l'Eygues"</i>			
Causes de pollution 1/ Absence d'épuration des communes situées en amont (Rémuzat, La Motte Chalancon). 2/ Accentuation de l'impact en périodes pluvieuses.				
Interdiction de la baignade?	NON			
Date de l'interdiction		Durée		
Travaux en cours ou projet pour la mise en conformité				
Echéancier				
Difficultés rencontrées Manque de financement.				
Sources d'information	<i>DDASS, mairie</i>			

EAU DOUCE

Commune <i>Nyons</i>		Baignade		<i>l'Eygues centre Nyons</i>
Classement bactériologique	1994	1995	1996	
	4C	6B	6D	
Durée de la saison balnéaire	<i>du 1er juillet au 31 août</i>			
Type d'eau	<i>rivière "l'Eygues"</i>			
Causes de pollution 1/ Collecte des eaux usées insuffisante de la commune de Nyons. 2/ Mauvaise épuration des communes situées en amont.				
Interdiction de la baignade?	NON			
Date de l'interdiction		Durée		
Travaux en cours ou projet pour la mise en conformité Projet de raccordement des eaux usées des quartiers des Antignans et du Four à Chaux par l'intermédiaire de deux stations de relèvement au collecteur d'assainissement raccordé lui-même à la station d'épuration.				
Echéancier				
Difficultés rencontrées				
Sources d'information	<i>DDASS, mairie</i>			

EAU DOUCE

Commune <i>Pierrelongue</i>		Baignade		<i>l'Ouvèze à l'aval de Pierrelongue</i>
Classement bactériologique	1994	1995	1996	
	5B	6B	5C	
Durée de la saison balnéaire	<i>du 1er juillet au 31 août</i>			
Type d'eau	<i>rivière "l'Ouvèze"</i>			
Causes de pollution 1/ Mauvaise épuration des communes situées en amont (Pierrelongue, Buis Les Baronnes). 2/ Pluies.				
Interdiction de la baignade?	NON			
Date de l'interdiction		Durée		
Travaux en cours ou projet pour la mise en conformité				
Echéancier				
Difficultés rencontrées				
Sources d'information	<i>DDASS, mairie</i>			

EAU DOUCE

Commune <i>Rémuzat</i>		Baignade		<i>l'Eygues à l'amont de Rémuzat</i>
Classement bactériologique	1994	1995	1996	
	5B	5A	5C	
Durée de la saison balnéaire	<i>du 1er juillet au 31 août</i>			
Type d'eau	<i>rivière "l'Eygues"</i>			
Causes de pollution 1/ Présence de quelques rejets non épurés à l'amont. 2/ Accentuation de l'impact en périodes pluvieuses.				
Interdiction de la baignade?	NON			
Date de l'interdiction		Durée		
Travaux en cours ou projet pour la mise en conformité				
Echéancier				
Difficultés rencontrées				
Sources d'information	<i>DDASS, mairie</i>			

EAU DOUCE

Commune <i>Saint Donat sur l'Herbasse</i>		Baignade		<i>lac Champos</i>	
Classement bactériologique	1994	1995	1996		
	9B	9B	10C		
Durée de la saison balnéaire	<i>de juin à septembre</i>				
Type d'eau	<i>lac</i>				
Causes de pollution Infiltration des eaux du canal du Moulin à Charmes pollué par un fonctionnement excessif du déversoir d'orage de la commune de Charmes.					
Interdiction de la baignade?		OUI			
Date de l'interdiction	le 23 août 1996	Durée	du 23/08 au 24/08/1996		
Travaux en cours ou projet pour la mise en conformité 1/ Confirmation de l'hypothèse évoquée d'infiltration. 2/ Mise en place de solutions après confirmation de l'origine (busage du canal, mise en séparatif du réseau de Charmes).					
Echéancier	recherche avant été 1997				
Difficultés rencontrées Pollution ponctuelle n'ayant pas pour origine la qualité des eaux de l'Herbasse alimentant partiellement ce lac.					
Sources d'information		<i>DDASS, mairie</i>			

EAU DOUCE

Commune <i>Souspierre</i>		Baignade		<i>Jabron aval Dieulefit</i>	
Classement bactériologique	1994	1995	1996		
	5C	6C	5C		
Durée de la saison balnéaire	<i>du 1er juillet au 31 août</i>				
Type d'eau	<i>rivière "Jabron"</i>				
Causes de pollution 1/ Collecte des eaux usées insuffisante des eaux usées de la commune située à l'amont (Dieulefit). 2/ Accentuation de l'impact en périodes pluvieuses.					
Interdiction de la baignade?		NON			
Date de l'interdiction		Durée			
Travaux en cours ou projet pour la mise en conformité					
Echéancier					
Difficultés rencontrées					
Sources d'information		<i>DDASS, mairie</i>			

EAU DOUCE

Commune <i>Vercoiran</i>		Baignade		<i>l'Ouvèze à l'amont de Buis</i>
Classement bactériologique	1994	1995	1996	
	5B	5B	5C	
Durée de la saison balnéaire	<i>du 1er juillet au 31 août</i>			
Type d'eau	<i>rivière "l'Ouvèze"</i>			
Causes de pollution	Quelques rejets non épurés à l'amont avec accentuation de l'impact par les conditions météorologiques pluvieuses.			
Interdiction de la baignade?	NON			
Date de l'interdiction		Durée		
Travaux en cours ou projet pour la mise en conformité				
Echéancier				
Difficultés rencontrées				
Sources d'information	<i>DDASS, mairie</i>			

ISERE (38)

EAU DOUCE

Commune <i>Roybon</i>		Baignade		<i>plan d'eau sur l'Aigue Noire</i>
Classement bactériologique	1994	1995	1996	
	5B	5B	6C	
Durée de la saison balnéaire	<i>du 20 juin au 20 août</i>			
Type d'eau	<i>retenue artificielle</i>			
Causes de pollution	Précipitations extrêmement fortes la veille du prélèvement. Le bassin versant ne présente par ailleurs aucune cause de pollution particulière.			
Interdiction de la baignade?	NON			
Date de l'interdiction		Durée		
Travaux en cours ou projet pour la mise en conformité				
Echéancier				
Difficultés rencontrées				
Sources d'information	<i>DDASS, mairie</i>			

EAU DOUCE

Commune <i>Saint Egrève</i>		Baignade		<i>plan d'eau de Fiancey</i>
Classement bactériologique	1994	1995	1996	
	5B	5B	6C	
Durée de la saison balnéaire	<i>du 20 juin au 20 août</i>			
Type d'eau	<i>étang</i>			
Causes de pollution Précipitations extrêmement fortes la veille du prélèvement ayant occasionné un déclassement. Le bassin versant ne présente pas de cause de pollution particulière comme en attestent les résultats antérieurs, cependant il est à noter une réceptivité particulière de cette baignade lors d'épisodes pluvieux importants.				
Interdiction de la baignade?	OUI mais baignade toujours fréquentée			
Date de l'interdiction		Durée	permanente	
Travaux en cours ou projet pour la mise en conformité Aucun du fait que cette baignade est théoriquement interdite à la baignade. Cependant, compte tenu de la situation, la commune envisage à l'avenir de mieux faire respecter son arrêté d'interdiction.				
Echéancier				
Difficultés rencontrées				
Sources d'information <i>DDASS</i>				

LOIRE (42)

EAU DOUCE

Commune <i>Saint Pierre de Boeuf</i>		Baignade		<i>Contre canal du Rhône "Base de loisirs"</i>
Classement bactériologique	1994	1995	1996	
	10C	9C	9C	
Durée de la saison balnéaire	<i>du 30 juin au 1er septembre</i>			
Type d'eau	<i>retenue artificielle</i>			
Causes de pollution Risque de contamination bactérienne de la baignade par l'intermédiaire de déversoirs d'orage à l'occasion d'épisodes pluvieux ou d'orages.				
Interdiction de la baignade?	NON			
Date de l'interdiction		Durée		
Travaux en cours ou projet pour la mise en conformité 1/ La commune a été autorisée à réaliser une digue pour la régulation des crues du ruisseau "Le Malignon" (bassin écrêteur) et l'aménagement de son réseau d'assainissement. 2/ Curage du plan d'eau envisagé par la Compagnie Régionale du Rhône pour l'été 1997. 3/ Station d'épuration communale prévue à l'horizon 2000.				
Echéancier	1997-1998 2000 pour la station d'épuration			
Difficultés rencontrées				
Sources d'information <i>DDASS, mairie</i>				

HAUTE-SAVOIE (74)

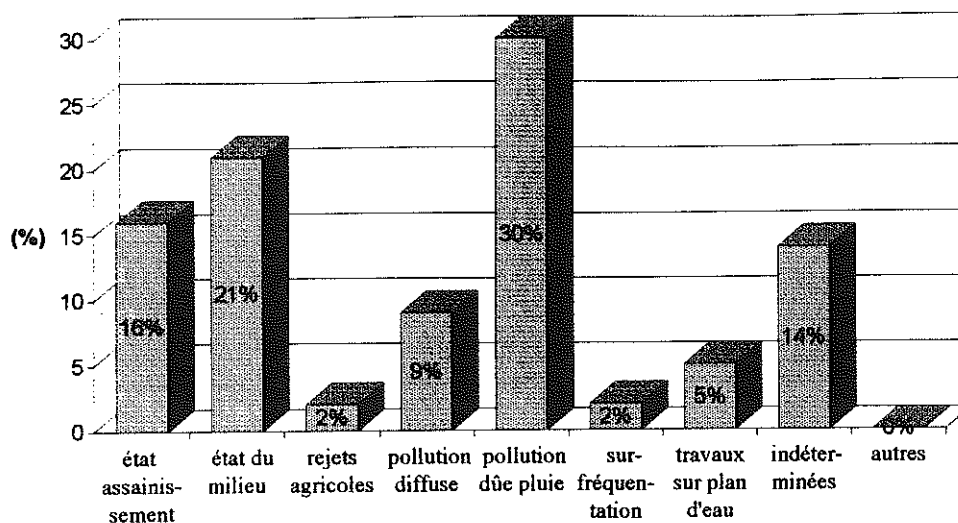
EAU DOUCE

Commune <i>Annecy</i>		Baignade		<i>lac d'Annecy plage des Marquisats</i>
Classement bactériologique	1994	1995	1996	
	IIC	12B	7C	
Durée de la saison balnéaire	<i>du 1er juillet au 31 août</i>			
Type d'eau	<i>lac</i>			
Causes de pollution Pollution ponctuelle et non expliquée.				
Interdiction de la baignade?	NON			
Date de l'interdiction		Durée		
Travaux en cours ou projet pour la mise en conformité				
Echéancier				
Difficultés rencontrées				
Sources d'information	<i>DDASS, mairie, Agence de l'Eau Rhône-Méditerranée-Corse</i>			

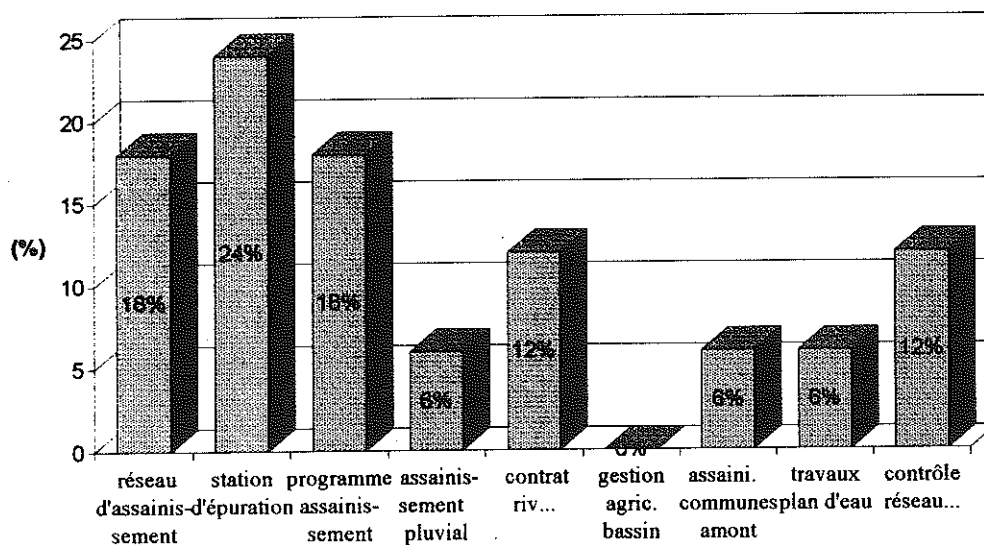
EAU DOUCE

Commune <i>Meillerie</i>		Baignade		<i>lac Léman plage municipale</i>
Classement bactériologique	1994	1995	1996	
			6C	
Durée de la saison balnéaire	<i>du 1er juillet au 31 août</i>			
Type d'eau	<i>lac</i>			
Causes de pollution Emissaire communal d'eaux usées débouchant dans le lac Léman à proximité de la baignade.				
Interdiction de la baignade?	NON			
Date de l'interdiction		Durée		
Travaux en cours ou projet pour la mise en conformité Raccordement de l'émissaire à la station d'épuration communale.				
Echéancier	<i>fin de l'année 1996</i>			
Difficultés rencontrées				
Sources d'information	<i>DDASS, mairie, Agence de l'Eau Rhône-Méditerranée-Corse</i>			

SYNTHESE REGIONALE

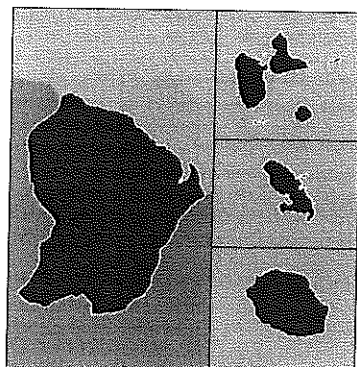


Causes de pollution des baignades non conformes (classées en catégories C et D) en eau douce (exprimées en pourcentage des causes de pollution)



Actions engagées ou projetées pour la mise en conformité des baignades non conformes en eau douce (exprimées en pourcentage des actions engagées)

56% des baignades non conformes en eau douce de la région RHÔNE-ALPES ont fait l'objet, de la part des communes concernées, d'actions de lutte contre la pollution.
Les travaux effectués représentent 44% des actions engagées.



DEPARTEMENTS D'OUTRE-MER

<i>Département</i>	<i>Commune</i>	<i>Baignade</i>	<i>Type eau</i>	<i>Clmt</i>	<i>Page</i>
Guadeloupe	Capesterre	plage de Roseau	eau de mer	C	181
	Sainte-Anne	Bois Jolant	eau de mer	C	181
	Les Saintes- Terre de Haut	plage du Bois Joli	eau de mer	C	182
	Les Saintes- Terre de Bas	plage de la Grande Anse-Nord	eau de mer	C	182
		plage de la Grande Anse-Sud	eau de mer	C	183
		plage de la Grande Anse-Centre	eau de mer	C	183
Guyane	Roura	crique "Ste-Anne"	eau douce	C	184
		crique "Fourgassier"	eau douce	C	184
	St-Laurent du Maroni	plage Balaté	"le Maroni"	C	185
		village "Chinois"	"le Maroni"	D	185
		village "Toto"	"le Maroni"	D	186
	Cayenne	plage de Montabo "Secteur Grant"	eau de mer	C	186
	Remire-Montjoly	plage de Bourda	eau de mer	C	187
plage des Cocotiers		eau de mer	C	187	
Martinique	Ste-Anne	Anse Trabaud	eau de mer	C	188
	Les Trois Ilets	Anse de l'Ane	eau de mer	C	189

GUADELOUPE (971)

EAU DE MER

Commune <i>Capesterre</i>		Baignade		<i>plage de Roseau</i>
Classement bactériologique	1994	1995	1996	
	13A	13B	19C	
Durée de la saison balnéaire		<i>du 30 septembre 1995 au 1er octobre 1996</i>		
Type d'eau				
Causes de pollution Débordement de la rivière de Sainte Marie et de la Ravine du Pont au moment des fortes précipitations. La pollution est le fait du lessivage par la pluie de la Ravine du Pont, sur les bords de laquelle se trouvent des zones d'élevage.				
Interdiction de la baignade?		NON		
Date de l'interdiction		Durée		
Travaux en cours ou projet pour la mise en conformité				
Echéancier				
Difficultés rencontrées				
Sources d'information		<i>DDASS, Services Techniques de la Ville</i>		

EAU DE MER

Commune <i>Sainte-Anne</i>		Baignade		<i>Bois Jolant</i>
Classement bactériologique	1994	1995	1996	
	13A	14C	24C	
Durée de la saison balnéaire		<i>du 30 septembre 1995 au 1er octobre 1996</i>		
Type d'eau				
Causes de pollution 1/ Arrivée d'eaux pluviales. 2/ Zones d'eau stagnante pouvant se décharger par fortes pluies.				
Interdiction de la baignade?		NON		
Date de l'interdiction		Durée		
Travaux en cours ou projet pour la mise en conformité				
Echéancier				
Difficultés rencontrées				
Sources d'information		<i>DDASS (visite sur le terrain), Services Techniques de Ste-Anne</i>		

EAU DE MER

Commune <i>Les Saintes-Terre de Haut</i>		Baignade		<i>plage du Bois Joli</i>
Classement bactériologique	1994	1995	1996	
	13	13	25C	
Durée de la saison balnéaire <i>du 30 septembre 1995 au 1er octobre 1996</i>				
Type d'eau				
Causes de pollution				
Interdiction de la baignade?				
Date de l'interdiction		Durée		
Travaux en cours ou projet pour la mise en conformité				
Echéancier				
Difficultés rencontrées				
Sources d'information		<i>pas d'information fournie</i>		

EAU DE MER

Commune <i>Les Saintes-Terre de Bas</i>		Baignade		<i>plage de la grande Anse-Nord</i>
Classement bactériologique	1994	1995	1996	
	13	13	27C	
Durée de la saison balnéaire <i>du 30 septembre 1995 au 1er octobre 1996</i>				
Type d'eau				
Causes de pollution				
1/ Installation de deux restaurants sur la plage. 2/ Installation sanitaire sur la plage. 3/ Les eaux usées d'une dizaine de riverains se déversent directement sur la plage.				
Interdiction de la baignade?		NON		
Date de l'interdiction		Durée		
Travaux en cours ou projet pour la mise en conformité				
Echéancier				
Difficultés rencontrées				
Sources d'information		<i>DDASS, mairie</i>		

EAU DE MER

Commune <i>Les Saintes-Terre de Bas</i>		Baignade		<i>plage de la grande Anse-Sud</i>
Classement bactériologique	1994	1995	1996	
	13	13	24C	
Durée de la saison balnéaire <i>du 30 septembre 1995 au 1er octobre 1996</i>				
Type d'eau				
Causes de pollution 1/ Installation de deux restaurants sur la plage. 2/ Installation sanitaire sur la plage. 3/ Les eaux usées d'une dizaine de riverains se déversent directement sur la plage.				
Interdiction de la baignade?		NON		
Date de l'interdiction		Durée		
Travaux en cours ou projet pour la mise en conformité				
Echéancier				
Difficultés rencontrées				
Sources d'information		<i>DDASS, mairie</i>		

EAU DE MER

Commune <i>Les Saintes-Terre de Bas</i>		Baignade		<i>plage de la grande Anse-Centre</i>
Classement bactériologique	1994	1995	1996	
	13	13	26C	
Durée de la saison balnéaire <i>du 30 septembre 1995 au 1er octobre 1996</i>				
Type d'eau				
Causes de pollution 1/ Installation de deux restaurants sur la plage. 2/ Installation sanitaire sur la plage. 3/ Les eaux usées d'une dizaine de riverains se déversent directement sur la plage.				
Interdiction de la baignade?		NON		
Date de l'interdiction		Durée		
Travaux en cours ou projet pour la mise en conformité				
Echéancier				
Difficultés rencontrées				
Sources d'information		<i>DDASS, mairie</i>		

GUYANE (973)

EAU DOUCE

Commune <i>Roura</i>		Baignade		<i>crique Sainte-Anne (cacao)</i>
Classement bactériologique	1994	1995	1996	
	10C	12C	9C	
Durée de la saison balnéaire	<i>123 jours</i>			
Type d'eau	<i>rivière</i>			
Causes de pollution Pollution momentanée due au lessivage des sols pendant la saison des pluies.				
Interdiction de la baignade?	NON			
Date de l'interdiction		Durée		
Travaux en cours ou projet pour la mise en conformité				
Echéancier				
Difficultés rencontrées				
Sources d'information	<i>DDASS, mairie</i>			

EAU DOUCE

Commune <i>Roura</i>		Baignade		<i>Fourgassier (crique Fourgassier)</i>
Classement bactériologique	1994	1995	1996	
	10B	12D	10C	
Durée de la saison balnéaire	<i>123 jours</i>			
Type d'eau	<i>rivière</i>			
Causes de pollution 1/ Pollution momentanée due au lessivage des sols pendant la saison des pluies. 2/ Absence d'installations sanitaires sur le lieu de la baignade.				
Interdiction de la baignade?	NON			
Date de l'interdiction		Durée		
Travaux en cours ou projet pour la mise en conformité				
Echéancier				
Difficultés rencontrées Non maîtrise du foncier-domaine privé.				
Sources d'information	<i>DDASS, mairie</i>			

EAU DOUCE

Commune <i>Saint-Laurent du Maroni</i>		Baignade		<i>plage Balaté</i>
Classement bactériologique	1994	1995	1996	
	10C	12C	9C	
Durée de la saison balnéaire	<i>123 jours</i>			
Type d'eau	<i>fleuve "Maroni"</i>			
Causes de pollution 1/ Déversement d'eaux usées directement dans le fleuve "Le Maroni" d'une partie de la ville. 2/ Présence d'un habitat insalubre, sans assainissement le long des berges du fleuve.				
Interdiction de la baignade?	NON			
Date de l'interdiction		Durée		
Travaux en cours ou projet pour la mise en conformité Travaux en cours de résorption de l'habitat insalubre en bordure du fleuve.				
Echéancier	1997-1998			
Difficultés rencontrées				
Sources d'information	<i>DDASS, mairie (enquête de proximité)</i>			

EAU DOUCE

Commune <i>Saint-Laurent du Maroni</i>		Baignade		<i>village "Chinois"</i>
Classement bactériologique	1994	1995	1996	
	9D	12D	9D	
Durée de la saison balnéaire	<i>123 jours</i>			
Type d'eau	<i>fleuve "Maroni"</i>			
Causes de pollution 1/ Déversement d'eaux usées directement dans le fleuve "le Maroni" d'une partie de la ville. 2/ Présence d'un habitat insalubre, sans assainissement le long des berges du fleuve. 3/ Exutoire du centre hospitalier en rapport avec le fleuve.				
Interdiction de la baignade?	NON			
Date de l'interdiction		Durée		
Travaux en cours ou projet pour la mise en conformité Travaux en cours de résorption de l'habitat insalubre en bordure du fleuve.				
Echéancier	1997-1999			
Difficultés rencontrées Financières et techniques.				
Sources d'information	<i>DDASS, mairie (enquête de proximité)</i>			

EAU DOUCE

Commune <i>Saint-Laurent du Maroni</i>		Baignade		<i>Village "Toto"</i>
Classement bactériologique	1994	1995	1996	
	9D	12D	9D	
Durée de la saison balnéaire	<i>123 jours</i>			
Type d'eau	<i>fleuve "Maroni"</i>			
Causes de pollution 1/ Déversement d'eaux usées directement dans le fleuve "le Maroni" d'une partie de la ville. 2/ Présence d'un habitat insalubre, sans assainissement le long des berges du fleuve.				
Interdiction de la baignade?	NON			
Date de l'interdiction		Durée		
Travaux en cours ou projet pour la mise en conformité Travaux en cours de résorption de l'habitat insalubre en bordure du fleuve.				
Echéancier	1997-1998			
Difficultés rencontrées Financières et techniques.				
Sources d'information	<i>DDASS, mairie (enquête de proximité)</i>			

EAU DE MER

Commune <i>Cayenne</i>		Baignade		<i>plage de Montabo "Secteur Grant"</i>
Classement bactériologique	1994	1995	1996	
	12B	9C	9C	
Durée de la saison balnéaire	<i>123 jours</i>			
Type d'eau				
Causes de pollution 1/ Pollution accidentelle due au lessivage des sols pendant de fortes pluies. 2/ Mauvais entretien des assainissements autonomes et mauvais choix de certaines filières de traitement.				
Interdiction de la baignade?	NON			
Date de l'interdiction		Durée		
Travaux en cours ou projet pour la mise en conformité				
Echéancier				
Difficultés rencontrées D'ordre financier.				
Sources d'information	<i>DDASS, Services Techniques de la ville de Cayenne</i>			

EAU DE MER

Commune <i>Remire-Montjoly</i>		Baignade		<i>plage de Bourda</i>
Classement bactériologique	1994	1995	1996	
	13B	12B	10C	
Durée de la saison balnéaire	<i>123 jours</i>			
Type d'eau				
Causes de pollution				
1/ Pollution accidentelle due au lessivage des sols pendant de fortes pluies.				
2/ Mauvais entretien des assainissements autonomes et mauvais choix de certaines filières de traitement.				
3/ En temps de pluies, ouverture de la retenue d'eau du lac "Les Salines" sur la plage de Bourda.				
Interdiction de la baignade?		NON		
Date de l'interdiction		Durée		
Travaux en cours ou projet pour la mise en conformité				
Echéancier				
Difficultés rencontrées				
Sources d'information	<i>DDASS, mairie</i>			

EAU DE MER

Commune <i>Remire-Montjoly</i>		Baignade		<i>plage des Cocotiers</i>
Classement bactériologique	1994	1995	1996	
	12C	12B	10C	
Durée de la saison balnéaire	<i>123 jours</i>			
Type d'eau				
Causes de pollution				
1/ Pollution accidentelle due au lessivage des sols pendant de fortes pluies.				
2/ Mauvais entretien des assainissements autonomes et mauvais choix de certaines filières de traitement.				
Interdiction de la baignade?		NON		
Date de l'interdiction		Durée		
Travaux en cours ou projet pour la mise en conformité				
Echéancier				
Difficultés rencontrées				
Sources d'information	<i>DDASS, mairie</i>			

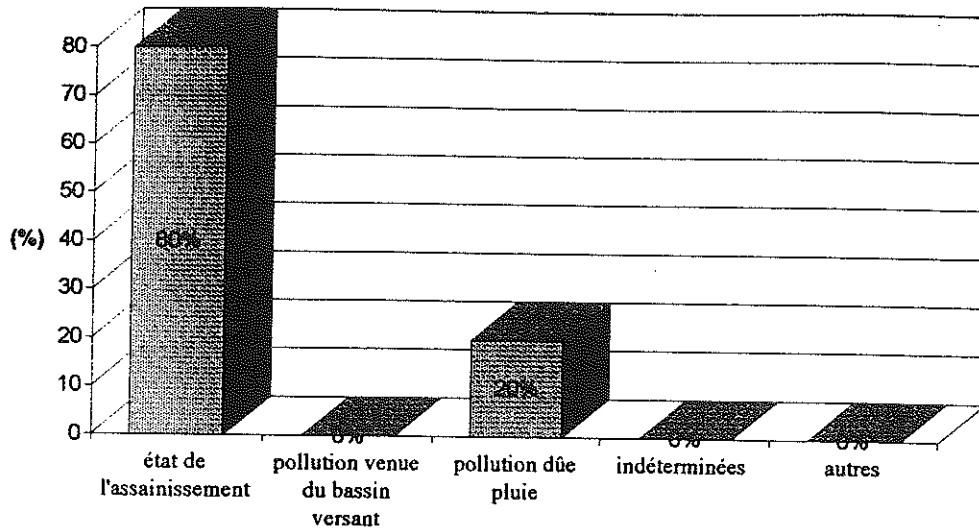
MARTINIQUE (972)**EAU DE MER**

Commune <i>Sainte Anne</i>		Baignade		<i>Anse Trabaud : face à l'accès</i>
Classement bactériologique	1994	1995	1996	
	14A	13A	14C	
Durée de la saison balnéaire	<i>12 mois</i>			
Type d'eau				
Causes de pollution Indéterminées d'autant plus que cette zone de baignade n'est soumise à aucune source de pollution particulière. Elle est éloignée des agglomérations et ne reçoit pas d'eau de marigots ou de ravines.				
Interdiction de la baignade?	NON			
Date de l'interdiction		Durée		
Travaux en cours ou projet pour la mise en conformité				
Echéancier				
Difficultés rencontrées				
Sources d'information	<i>DDASS</i>			


EAU DE MER

Commune <i>Les Trois Ilets</i>		Baignade		<i>Anse de l'Ane : face au Nid Tropical</i>
Classement bactériologique	1994	1995	1996	
	25B	25B	25C	
Durée de la saison balnéaire		<i>12 mois</i>		
Type d'eau				
Causes de pollution				
<p>1/ le point de contrôle de cette baignade est placé face à un marigot. Ce dernier reçoit pour l'instant les rejets de la station d'épuration du quartier de l'Anse à l'Ane, station qui est d'ailleurs saturée. Après de fortes pluies, l'eau du marigot a tendance à déborder dans le mer.</p> <p>2/ En outre, certaines habitations ne sont pas raccordées au réseau d'assainissement collectif et leurs effluents sont dirigés vers des canalisations d'eaux pluviales qui les renvoient à la baignade notamment après de fortes pluies.</p>				
Interdiction de la baignade?		NON		
Date de l'interdiction		Durée		
Travaux en cours ou projet pour la mise en conformité				
<p>La station d'épuration de l'Anse à l'Ane doit être mise hors circuit dans le courant du mois de janvier 1997. Une nouvelle station, construite à l'Anse Marette, est déjà en service depuis environ un an ; elle devra récupérer les eaux usées en provenance du quartier de l'Anse à l'Ane.</p> <p>Le poste de refoulement de l'Anse à l'Ane est déjà réalisé, il ne reste à régler qu'un problème d'alimentation électrique.</p> <p>Les rejets de la nouvelle station d'épuration de l'Anse Marette se font en mer par l'intermédiaire d'un émissaire.</p>				
Echéancier	l'arrêt du fonctionnement de la station d'épuration de l'Anse à l'Ane et la mise en service du poste de refoulement sont prévus, par la mairie, pour la fin du mois de janvier 1997.			
Difficultés rencontrées				
Alimentation électrique du transformateur du poste de refoulement.				
Sources d'information	<i>DDASS</i>			

SYNTHESE REGIONALE

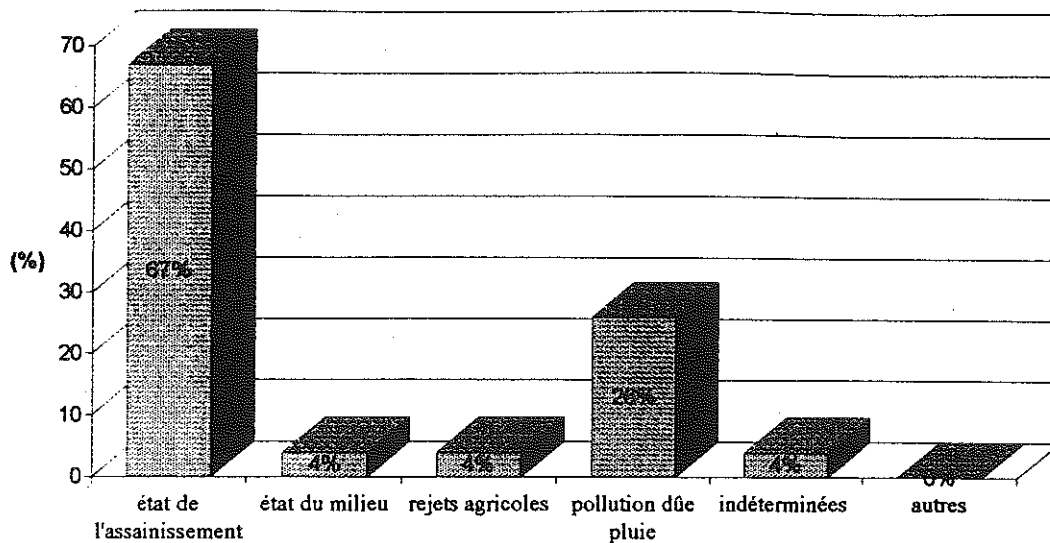


Causes de pollution des baignades non conformes (classées en catégories C et D) en eau douce (exprimées en pourcentage des causes de pollution)

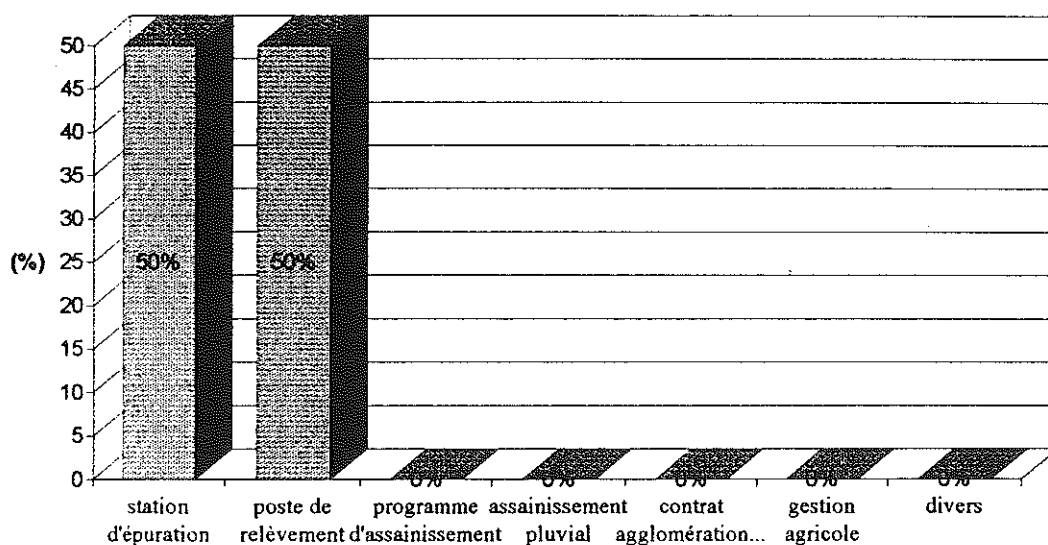


Actions engagées pour la mise en conformité des baignades non conformes en eau douce (exprimées en pourcentage des actions engagées)

*60% des baignades non conformes en eau douce des départements d'OUTRE MER ont fait l'objet, de la part des communes concernées, d'actions de lutte contre la pollution.
Les travaux effectués représentent 100% des actions engagées.*



Causes de pollution des baignades non conformes (classées en catégorie C) en eau de mer
(exprimées en pourcentage des causes de pollution)



Actions engagées pour la mise en conformité des baignades non conformes en eau de mer
(exprimées en pourcentage des actions engagées)

8% des baignades non conformes en eau de mer des départements d'OUTRE MER ont fait l'objet, part les comunes concernées, d'actions de lutte contre la pollution.

Une seule baignade a effectué des travaux.

