

Secteur 2b : Rue du Douchka
 Description des Travaux Préconisés
 - Démolition d'une partie du réseau d'eaux usées et reconstruction en lieu et place
 - Chemisage du réseau d'eaux usées sur 100 ml

Secteur 3c : Route des Crozats
 Description des Travaux Préconisés
 - Démolition d'une partie du réseau d'eaux usées et reconstruction en lieu et place
 - Chemisage du réseau d'eaux usées sur 200 ml

Secteur 3b : Place Centrale
 Description des Travaux Préconisés
 - Tronçon Ø 300 mm Béton de 50 ml à démolir
 - Reconstruction de ce tronçon en lieu et place
 - Chemisage du réseau d'eaux usées sur 430 ml

haute savoie DEPARTEMENT DE LA HAUTE SAVOIE

Commune de Morzine - Avoriaz

MAITRE D'OUVRAGE






Lyonnaise des Eaux
 198, allée de la Géode
 74 490 SAINT - JEOIRE - EN - FAUCIGNY

Schéma Directeur
 d'Assainissement du Réseau
 d'Eaux Usées d'Avoriaz

Phase N° 2

Plan des Travaux Priorité N° 3

Légende :

-  Zone de Travaux de priorité 3
-  Réseau EU et Unitaire existant
-  Réseau EP à créer

Projet établi le 15.11.10 par : J. BRICHEUX
 Projet vérifié le 15.11.10 par : B. OLLIER
 Fichier : SGA1_Avoriaz.dwg
 Indice : 2a Modifié le 18.02.11
 Echelle : 1 / 1 500

Groupement de Maitrise d'Oeuvre :



Cabinet PROFILIS ETUDES
 900, rue des Prés Moulins - 74100 PABBY
 Tél : 04 50 19 72 19 - Fax : 04 50 19 72 20
 Courriel : info@profilis-moit.fr