

## ÉLABORATION DU SECOND PLAN PLURIANNUEL DE RESTAURATION ET D'ENTRETIEN DE LA VÉGÉTATION DE L'OUVÈZE ET SES AFFLUENTS



### Volume IV Recensement des ouvrages hydrauliques



---

## AVANT PROPOS

---

Près de 500 ouvrages hydrauliques « d'importance » ont été recensés sur l'ensemble du bassin versant de l'Ouvèze. Deux catégories sont distinguées :

- les ouvrages de franchissement « hors d'eau » (ponts, passerelles, traversées busée remarquables,...), intitulés « **ponts** » ;
- les seuils et gués d'importance, intitulés « **seuils** ».

Le présent volume est le recueil des fiches descriptives de l'ensemble de ces ouvrages. Les informations suivantes y figurent :

- la localisation,
- les caractéristiques générales,
- l'état du lit au droit de l'ouvrage,
- l'état général,
- une (ou des) photographie(s).

Ils sont listés par cours d'eau ou groupement de cours d'eau dans l'ordre suivant :

- l'Ouvèze,
- le Toulourenc,
- le Menon et l'Alauzon,
- les affluents de Buis-les-Baronnies,
- l'Eyguemarse et ses affluents,
- le torrent d'Anary,
- le Groseau et ses affluents,
- le Lauzon et ses affluents,
- les affluents de Vaison-la-Romaine,
- la Seille, la Grande Mayre et la Contre-Seille,
- les affluents de la haute Ouvèze,
- le Derboux et le ravin du Pas,
- les affluents de la Penne et de Pierrelongue,
- le vallon de Gournier,
- les affluents du Toulourenc,
- les affluents d'Entrechaux,
- les affluents de la plaine agricole de l'Ouvèze.





**L'OUVÈZE**



**PONTS**



<b>Pont de la source</b>	<b>SECTEUR : 1</b>	<b>P - 1</b>
<b>Cours d'eau : Ouvèze</b>		
<b>Commune : Montauban sur l'Ouvèze</b>		

### OBSERVATIONS

--

Type d'ouvrage : Pont carrossable	Voie portée : Piste carrossable
-----------------------------------	---------------------------------

### CARACTERISTIQUES DE L'OUVRAGE

<b>Matériaux :</b>	<b>Maçonnerie</b>	<b>Beton armé</b>	<b>Métal</b>	<b>bois</b>
<b>Radier, parement :</b>	<b>NON</b>	<b>OUI</b>	<b>Matériaux :</b>	
<b>Présence de canalisations :</b>	<b>NON</b>	<b>OUI</b>		
<b>Plusieurs arches :</b>	<b>NON</b>	<b>OUI</b>	<b>Nombre :</b>	
<b>Protection particulière des berges :</b>	<b>Enroch libre</b>	<b>Enroch. liais.</b>	<b>Mur</b>	<b>Aucune</b>

### ETAT DU LIT

<b>Embâcle :</b>	<b>OUI</b>	<b>NON</b>		
<b>Affouillement :</b>	<b>Abs</b>	<b>Peu</b>	<b>Grand</b>	<b>Dangereux</b>
<b>Encombrement :</b>	<b>Végétation</b>	<b>Galets, Blocs</b>	<b>Atterrissement</b>	<b>Aucun</b>

### ETAT / ENTRETIEN

<b>Etat général :</b>	<b>B</b>	<b>AB</b>	<b>Mauvais</b>	<b>Très dégradé</b>
<b>Etat fondements (pîles, parement...) :</b>	<b>B</b>	<b>AB</b>	<b>Mauvais</b>	<b>Très dégradé</b>
<b>Etat du radier :</b>	<b>R.A.S.</b>	<b>Enfoncement</b>	<b>Exhaussement</b>	
<b>Sensible aux embâcles :</b>	<b>OUI</b>	<b>NON</b>		
<b>Possibilité de suppression :</b>	<b>OUI</b>	<b>NON</b>		

### PHOTO / CROQUIS



<b>Remarques :</b>
--------------------

<b>Interventions :</b>
------------------------

<b>Pont de Somecure</b>	<b>SECTEUR : 1</b>	<b>P - 2</b>
Cours d'eau : Ouvèze		
Commune : Montauban sur l'Ouvèze		

### OBSERVATIONS

--

Type d'ouvrage : Pont carrossable	Voie portée : Piste carrossable
-----------------------------------	---------------------------------

### CARACTERISTIQUES DE L'OUVRAGE

Matériaux :	Maçonnerie	Beton armé	Métal	bois
Radier, parement :	NON	OUI	Matériaux :	
Présence de canalisations :	NON	OUI		
Plusieurs arches :	NON	OUI	Nombre :	
Protection particulière des berges :	Enroch libre	Enroch. liais.	Mur	Aucune

### ETAT DU LIT

Embâcle :	OUI	NON		
Affouillement :	Abs	Peu	Grand	Dangereux
Encombrement :	Végétation	Galets, Blocs	Atterrissement	Aucun

### ETAT / ENTRETIEN

Etat général :	B	AB	Mauvais	Très dégradé
Etat fondements (pîles, parement...) :	B	AB	Mauvais	Très dégradé
Etat du radier :	R.A.S.	Enfoncement	Exhaussement	
Sensible aux embâcles :	OUI	NON		
Possibilité de suppression :	OUI	NON		

### PHOTO / CROQUIS



Remarques :

Interventions :

<b>Pont de Bagnols</b>	<b>SECTEUR : 1</b>	<b>P - 3</b>
Cours d'eau : Ouvèze		
Commune : Montauban sur l'Ouvèze		

**OBSERVATIONS**

--

Type d'ouvrage : Pont routier	Voie portée : Voie communale
-------------------------------	------------------------------

**CARACTERISTIQUES DE L'OUVRAGE**

Matériaux :	Maçonnerie	Beton armé	Métal	bois
Radier, parement :	NON	OUI	Matériaux :	
Présence de canalisations :	NON	OUI		
Plusieurs arches :	NON	OUI	Nombre :	
Protection particulière des berges :	Enroch libre	Enroch. liais.	Mur	Aucune

**ETAT DU LIT**

Embâcle :	OUI	NON		
Affouillement :	Abs	Peu	Grand	Dangereux
Encombrement :	Végétation	Galets, Blocs	Atterrissement	Aucun

**ETAT / ENTRETIEN**

Etat général :	B	AB	Mauvais	Très dégradé
Etat fondements (pîles, parement...) :	B	AB	Mauvais	Très dégradé
Etat du radier :	R.A.S.	Enfoncement	Exhaussement	
Sensible aux embâcles :	OUI	NON		
Possibilité de suppression :	OUI	NON		

**PHOTO / CROQUIS**



Remarques :

Interventions :

<b>Pont de Bons</b>	<b>SECTEUR : 1</b>	<b>P - 4</b>
Cours d'eau : Ouvèze		
Commune : Montauban sur l'Ouvèze		

### OBSERVATIONS

--	--

Type d'ouvrage : Pont routier	Voie portée : Voie communale
-------------------------------	------------------------------

### CARACTERISTIQUES DE L'OUVRAGE

Matériaux :	Maçonnerie	Béton armé	Métal	bois
Radier, parement :	NON	OUI	Matériaux :	
Présence de canalisations :	NON	OUI		
Plusieurs arches :	NON	OUI	Nombre :	
Protection particulière des berges :	Enroch libre	Enroch. liais.	Mur	Aucune


### ETAT DU LIT

Embâcle :	OUI	NON		
Affouillement :	Abs	Peu	Grand	Dangereux
Encombrement :	Végétation	Galets, Blocs	Atterrissement	Aucun

### ETAT / ENTRETIEN

Etat général :	B	AB	Mauvais	Très dégradé
Etat fondements (pîles, parement...) :	B	AB	Mauvais	Très dégradé
Etat du radier :	R.A.S.	Enfoncement	Exhaussement	
Sensible aux embâcles :	OUI	NON		
Possibilité de suppression :	OUI	NON		

### PHOTO / CROQUIS



Remarques :
-------------

Interventions :
-----------------

<b>Pont du cimetière</b>	<b>SECTEUR : 1</b>	<b>P - 5</b>
<b>Cours d'eau : Ouvèze</b>		
<b>Commune : Montauban sur l'Ouvèze</b>		

**OBSERVATIONS**

--

Type d'ouvrage : Ancien pont	Voie portée : /
------------------------------	-----------------

**CARACTERISTIQUES DE L'OUVRAGE**

<b>Matériaux :</b>	<b>Maçonnerie</b>	<b>Béton armé</b>	<b>Métal</b>	<b>bois</b>
<b>Radier, parement :</b>	NON	OUI	<b>Matériaux :</b>	
<b>Présence de canalisations :</b>	NON	OUI		
<b>Plusieurs arches :</b>	NON	OUI	<b>Nombre :</b>	
<b>Protection particulière des berges :</b>	Enroch libre	Enroch. liais.	Mur	Aucune

**ETAT DU LIT**

<b>Embâcle :</b>	OUI	NON		
<b>Affouillement :</b>	Abs	Peu	Grand	Dangereux
<b>Encombrement :</b>	Végétation	Galets, Blocs	Atterrissement	Aucun

**ETAT / ENTRETIEN**

<b>Etat général :</b>	B	AB	Mauvais	Très dégradé
<b>Etat fondements (pîles, parement...) :</b>	B	AB	Mauvais	Très dégradé
<b>Etat du radier :</b>	R.A.S.	Enfoncement	Exhaussement	
<b>Sensible aux embâcles :</b>	OUI	NON		
<b>Possibilité de suppression :</b>	OUI	NON		

**PHOTO / CROQUIS**



**Remarques :**

--

**Interventions :**

--

<b>Pont de la Combe</b>	<b>SECTEUR : 1</b>	<b>P - 6</b>
<b>Cours d'eau : Ouvèze</b>		
<b>Commune : Montauban sur l'Ouvèze</b>		

### OBSERVATIONS

--

Type d'ouvrage : Pont routier	Voie portée : Voie carrossable
-------------------------------	--------------------------------

### CARACTERISTIQUES DE L'OUVRAGE

<b>Matériaux :</b>	<b>Maçonnerie</b>	<b>Beton armé</b>	<b>Métal</b>	<b>bois</b>
<b>Radier, parement :</b>	NON	OUI	Matériaux : Béton	
<b>Présence de canalisations :</b>	NON	OUI		
<b>Plusieurs arches :</b>	NON	OUI	Nombre :	
<b>Protection particulière des berges :</b>	Enroch libre	Enroch. liais.	Mur	Aucune

### ETAT DU LIT

<b>Embâcle :</b>	OUI	NON		
<b>Affouillement :</b>	Abs	Peu	Grand	Dangereux
<b>Encombrement :</b>	Végétation	Galets, Blocs	Atterrissement	Aucun

### ETAT / ENTRETIEN

<b>Etat général :</b>	B	AB	Mauvais	Très dégradé
<b>Etat fondements (pîles, parement...) :</b>	B	AB	Mauvais	Très dégradé
<b>Etat du radier :</b>	R.A.S.	Enfoncement	Exhaussement	
<b>Sensible aux embâcles :</b>	OUI	NON		
<b>Possibilité de suppression :</b>	OUI	NON		

### PHOTO / CROQUIS



<b>Remarques :</b>
--------------------

<b>Interventions :</b>
------------------------

<b>Pont de la Brunette</b>	<b>SECTEUR : 1</b>	<b>P - 7</b>
<i>Cours d'eau : Ouvèze</i>		
<i>Commune : Montauban sur l'Ouvèze</i>		

### OBSERVATIONS

--

Type d'ouvrage : Pont routier	Voie portée : Voie carrossable
-------------------------------	--------------------------------

### CARACTERISTIQUES DE L'OUVRAGE

Matériaux :	Maçonnerie	Beton armé	Métal	bois
Radier, parement :	NON	OUI	Matériaux :	
Présence de canalisations :	NON	OUI		
Plusieurs arches :	NON	OUI	Nombre :	
Protection particulière des berges :	Enroch libre	Enroch. liais.	Mur	Aucune

### ETAT DU LIT

Embâcle :	OUI	NON		
Affouillement :	Abs	Peu	Grand	Dangereux
Encombrement :	Végétation	Galets, Blocs	Atterrissement	Aucun

### ETAT / ENTRETIEN

Etat général :	B	AB	Mauvais	Très dégradé
Etat fondements (pîles, parement...) :	B	AB	Mauvais	Très dégradé
Etat du radier :	R.A.S.	Enfoncement	Exhaussement	
Sensible aux embâcles :	OUI	NON		
Possibilité de suppression :	OUI	NON		

### PHOTO / CROQUIS



Remarques :
-------------

Interventions :
-----------------

<b>Pont de Chabrières</b>	<b>SECTEUR : 1</b>	<b>P - 8</b>
Cours d'eau : Ouvèze		
Commune : Montauban sur l'Ouvèze		

**OBSERVATIONS**

--

Type d'ouvrage : Pont routier	Voie portée : Voie carrossable
-------------------------------	--------------------------------

**CARACTERISTIQUES DE L'OUVRAGE**

Matériaux :	Maçonnerie	Beton armé	Métal	bois
Radier, parement :	NON	OUI	Matériaux :	
Présence de canalisations :	NON	OUI		
Plusieurs arches :	NON	OUI	Nombre :	
Protection particulière des berges :	Enroch libre	Enroch. liais.	Mur	Aucune

**ETAT DU LIT**

Embâcle :	OUI	NON		
Affouillement :	Abs	Peu	Grand	Dangereux
Encombrement :	Végétation	Galets, Blocs	Atterrissement	Aucun

**ETAT / ENTRETIEN**

Etat général :	B	AB	Mauvais	Très dégradé
Etat fondements (pîles, parement...) :	B	AB	Mauvais	Très dégradé
Etat du radier :	R.A.S.	Enfoncement	Exhaussement	
Sensible aux embâcles :	OUI	NON		
Possibilité de suppression :	OUI	NON		

**PHOTO / CROQUIS**



Remarques :
-------------

Interventions :
-----------------

<b>Passerelle de Montguers (1)</b>	<b>SECTEUR : 1</b>	<b>P - 9</b>
<i>Cours d'eau : Ouvèze</i>		
<i>Commune : Montguers / Rioms</i>		

**OBSERVATIONS**

--

Type d'ouvrage : Passerelle piétonne	Voie portée : Chemin piéton
--------------------------------------	-----------------------------

**CARACTERISTIQUES DE L'OUVRAGE**

<b>Matériaux :</b>	<b>Maçonnerie</b>	<b>Beton armé</b>	<b>Métal</b>	<b>bois</b>
<b>Radier, parement :</b>	<b>NON</b>	<b>OUI</b>	<b>Matériaux :</b>	
<b>Présence de canalisations :</b>	<b>NON</b>	<b>OUI</b>		
<b>Plusieurs arches :</b>	<b>NON</b>	<b>OUI</b>	<b>Nombre :</b>	
<b>Protection particulière des berges :</b>	<b>Enroch libre</b>	<b>Enroch. liais.</b>	<b>Mur</b>	<b>Aucune</b>

**ETAT DU LIT**

<b>Embâcle :</b>	<b>OUI</b>	<b>NON</b>		
<b>Affouillement :</b>	<b>Abs</b>	<b>Peu</b>	<b>Grand</b>	<b>Dangereux</b>
<b>Encombrement :</b>	<b>Végétation</b>	<b>Galets, Blocs</b>	<b>Atterrissement</b>	<b>Aucun</b>

**ETAT / ENTRETIEN**

<b>Etat général :</b>	<b>B</b>	<b>AB</b>	<b>Mauvais</b>	<b>Très dégradé</b>
<b>Etat fondements (pîles, parement...) :</b>	<b>B</b>	<b>AB</b>	<b>Mauvais</b>	<b>Très dégradé</b>
<b>Etat du radier :</b>	<b>R.A.S.</b>	<b>Enfoncement</b>	<b>Exhaussement</b>	
<b>Sensible aux embâcles :</b>	<b>OUI</b>	<b>NON</b>		
<b>Possibilité de suppression :</b>	<b>OUI</b>	<b>NON</b>		

**PHOTO / CROQUIS**



<b>Remarques :</b>
--------------------

<b>Interventions :</b>
------------------------

<b>Passerelle de Montguers (2)</b>	<b>SECTEUR : 1</b>	<b>P - 10</b>
Cours d'eau : Ouvèze		
Commune : Montguers / Rioms		

### OBSERVATIONS

--

Type d'ouvrage : Passerelle piétonne	Voie portée : Chemin piéton
--------------------------------------	-----------------------------

### CARACTERISTIQUES DE L'OUVRAGE

Matériaux :	Maçonnerie	Beton armé	Métal	bois
Radier, parement :	NON	OUI	Matériaux :	
Présence de canalisations :	NON	OUI		
Plusieurs arches :	NON	OUI	Nombre :	
Protection particulière des berges :	Enroch libre	Enroch. liais.	Mur	Aucune

### ETAT DU LIT

Embâcle :	OUI	NON		
Affouillement :	Abs	Peu	Grand	Dangereux
Encombrement :	Végétation	Galets, Blocs	Atterrissement	Aucun

### ETAT / ENTRETIEN

Etat général :	B	AB	Mauvais	Très dégradé
Etat fondements (pîles, parement...) :	B	AB	Mauvais	Très dégradé
Etat du radier :	R.A.S.	Enfoncement	Exhaussement	
Sensible aux embâcles :	OUI	NON		
Possibilité de suppression :	OUI	NON		

### PHOTO / CROQUIS



Remarques :

Interventions :

<b>Pont de la RD 65</b>	<b>SECTEUR : 2</b>	<b>P - 11</b>
Cours d'eau : Ouvèze		
Commune : Saint Auban sur l'Ouvèze		

### OBSERVATIONS

Type d'ouvrage : Pont routier

Voie portée : RD 65

### CARACTERISTIQUES DE L'OUVRAGE

Matériaux :	Maçonnerie	Béton armé	Métal	bois
Radier, parement :	NON	OUI	Matériaux :	
Présence de canalisations :	NON	OUI		
Plusieurs arches :	NON	OUI	Nombre :	
Protection particulière des berges :	Enroch libre	Enroch. liais.	Mur	Aucune

### ETAT DU LIT

Embâcle :	OUI	NON		
Affouillement :	Abs	Peu	Grand	Dangereux
Encombrement :	Végétation	Galets, Blocs	Atterrissement	Aucun

### ETAT / ENTRETIEN

Etat général :	B	AB	Mauvais	Très dégradé
Etat fondements (pîles, parement...) :	B	AB	Mauvais	Très dégradé
Etat du radier :	R.A.S.	Enfoncement	Exhaussement	
Sensible aux embâcles :	OUI	NON		
Possibilité de suppression :	OUI	NON		

### PHOTO / CROQUIS



Remarques :

Interventions :

<b>Pont de la RD 546</b>	<b>SECTEUR : 2</b>	<b>P - 12</b>
<b>Cours d'eau : Ouvèze</b>		
<b>Commune : Saint Auban sur l'Ouvèze</b>		

### OBSERVATIONS

--

Type d'ouvrage : Pont routier	Voie portée : RD 546
-------------------------------	----------------------

### CARACTERISTIQUES DE L'OUVRAGE

<b>Matériaux :</b>	<b>Maçonnerie</b>	<b>Beton armé</b>	<b>Métal</b>	<b>bois</b>
<b>Radier, parement :</b>	<b>NON</b>	<b>OUI</b>	<b>Matériaux :</b>	
<b>Présence de canalisations :</b>	<b>NON</b>	<b>OUI</b>		
<b>Plusieurs arches :</b>	<b>NON</b>	<b>OUI</b>	<b>Nombre :</b>	
<b>Protection particulière des berges :</b>	<b>Enroch libre</b>	<b>Enroch. liais.</b>	<b>Mur</b>	<b>Aucune</b>

### ETAT DU LIT

<b>Embâcle :</b>	<b>OUI</b>	<b>NON</b>		
<b>Affouillement :</b>	<b>Abs</b>	<b>Peu</b>	<b>Grand</b>	<b>Dangereux</b>
<b>Encombrement :</b>	<b>Végétation</b>	<b>Galets, Blocs</b>	<b>Atterrissement</b>	<b>Aucun</b>

### ETAT / ENTRETIEN

<b>Etat général :</b>	<b>B</b>	<b>AB</b>	<b>Mauvais</b>	<b>Très dégradé</b>
<b>Etat fondements (pîles, parement...) :</b>	<b>B</b>	<b>AB</b>	<b>Mauvais</b>	<b>Très dégradé</b>
<b>Etat du radier :</b>	<b>R.A.S.</b>	<b>Enfoncement</b>	<b>Exhaussement</b>	
<b>Sensible aux embâcles :</b>	<b>OUI</b>	<b>NON</b>		
<b>Possibilité de suppression :</b>	<b>OUI</b>	<b>NON</b>		

### PHOTO / CROQUIS



**Remarques :**

--

**Interventions :**

--

<b>Pont de St Colomban</b>	<b>SECTEUR : 2</b>	<b>P - 13</b>
Cours d'eau : Ouvèze		
Commune : Sainte Euphémie sur l'Ouvèze		

### OBSERVATIONS

--

Type d'ouvrage : Ancien Pont	Voie portée : /
------------------------------	-----------------

### CARACTERISTIQUES DE L'OUVRAGE

Matériaux :	Maçonnerie	Béton armé	Métal	bois
Radier, parement :	NON	OUI	Matériaux :	
Présence de canalisations :	NON	OUI		
Plusieurs arches :	NON	OUI	Nombre : 2	
Protection particulière des berges :	Enroch libre	Enroch. liais.	Mur	Aucune

### ETAT DU LIT

Embâcle :	OUI	NON		
Affouillement :	Abs	Peu	Grand	Dangereux
Encombrement :	Végétation	Galets, Blocs	Atterrissement	Aucun

### ETAT / ENTRETIEN

Etat général :	B	AB	Mauvais	Très dégradé
Etat fondements (pîles, parement...) :	B	AB	Mauvais	Très dégradé
Etat du radier :	R.A.S.	Enfoncement	Exhaussement	
Sensible aux embâcles :	OUI	NON		
Possibilité de suppression :	OUI	NON		

### PHOTO / CROQUIS



Remarques :
-------------

Interventions :
-----------------

<b>Pont de "devant-Ville"</b>	<b>SECTEUR : 2</b>	<b>P - 14</b>
Cours d'eau : Ouvèze		
Commune : Sainte Euphémie sur l'Ouvèze		

### OBSERVATIONS

--	--

Type d'ouvrage : Pont routier	Voie portée : Voie carrossable
-------------------------------	--------------------------------

### CARACTERISTIQUES DE L'OUVRAGE

Matériaux :	Maçonnerie	Beton armé	Métal	bois
Radier, parement :	NON	OUI	Matériaux :	
Présence de canalisations :	NON	OUI		
Plusieurs arches :	NON	OUI	Nombre : 2	
Protection particulière des berges :	Enroch libre	Enroch. liais.	Mur	Aucune

### ETAT DU LIT

Embâcle :	OUI	NON		
Affouillement :	Abs	Peu	Grand	Dangereux
Encombrement :	Végétation	Galets, Blocs	Atterrissement	Aucun

### ETAT / ENTRETIEN

Etat général :	B	AB	Mauvais	Très dégradé
Etat fondements (pîles, parement...) :	B	AB	Mauvais	Très dégradé
Etat du radier :	R.A.S.	Enfoncement	Exhaussement	
Sensible aux embâcles :	OUI	NON		
Possibilité de suppression :	OUI	NON		

### PHOTO / CROQUIS



Remarques :

Interventions :

<b>Pont du moulin de Vercoiran</b>	<b>SECTEUR : 2</b>	<b>P - 15</b>
Cours d'eau : Ouvèze		
Commune : Vercoiran		

### OBSERVATIONS

--

Type d'ouvrage : Pont routier	Voie portée : Voie communale
-------------------------------	------------------------------

### CARACTERISTIQUES DE L'OUVRAGE

Matériaux :	Maçonnerie	Béton armé	Métal	bois
Radier, parement :	NON	OUI	Matériaux :	
Présence de canalisations :	NON	OUI		
Plusieurs arches :	NON	OUI	Nombre :	
Protection particulière des berges :	Enroch libre	Enroch. liais.	Mur	Aucune

### ETAT DU LIT

Embâcle :	OUI	NON		
Affouillement :	Abs	Peu	Grand	Dangereux
Encombrement :	Végétation	Galets, Blocs	Atterrissement	Aucun

### ETAT / ENTRETIEN

Etat général :	B	AB	Mauvais	Très dégradé
Etat fondements (pîles, parement...) :	B	AB	Mauvais	Très dégradé
Etat du radier :	R.A.S.	Enfoncement	Exhaussement	
Sensible aux embâcles :	OUI	NON		
Possibilité de suppression :	OUI	NON		

### PHOTO / CROQUIS



Remarques :
-------------

Interventions :
-----------------

<b>Passerelle "les Barlandiers"</b>	<b>SECTEUR : 2</b>	<b>P - 16</b>
Cours d'eau : Ouvèze		
Commune : Vercoiran		

### OBSERVATIONS

--

Type d'ouvrage :	Voie portée :
------------------	---------------

### CARACTERISTIQUES DE L'OUVRAGE

Matériaux :	Maçonnerie	Béton armé	Métal	bois
Radier, parement :	NON	OUI	Matériaux :	
Présence de canalisations :	NON	OUI		
Plusieurs arches :	NON	OUI	Nombre :	
Protection particulière des berges :	Enroch libre	Enroch. liais.	Mur	Aucune

### ETAT DU LIT

Embâcle :	OUI	NON		
Affouillement :	Abs	Peu	Grand	Dangereux
Encombrement :	Végétation	Galets, Blocs	Atterrissement	Aucun

### ETAT / ENTRETIEN

Etat général :	B	AB	Mauvais	Très dégradé
Etat fondements (pîles, parement...) :	B	AB	Mauvais	Très dégradé
Etat du radier :	R.A.S.	Enfoncement	Exhaussement	
Sensible aux embâcles :	OUI	NON		
Possibilité de suppression :	OUI	NON		

### PHOTO / CROQUIS



Remarques :
-------------

Interventions :
-----------------

<b>Pont de "la Mondone"</b>	<b>SECTEUR : 2</b>	<b>P - 17</b>
Cours d'eau : Ouvèze		
Commune : Vercoiran		

**OBSERVATIONS**

--	--

Type d'ouvrage : Pont routier	Voie portée : Voie carrossable
-------------------------------	--------------------------------

**CARACTERISTIQUES DE L'OUVRAGE**

Matériaux :	Maçonnerie	Béton armé	Métal	bois
Radier, parement :	NON	OUI	Matériaux :	
Présence de canalisations :	NON	OUI		
Plusieurs arches :	NON	OUI	Nombre : 2	
Protection particulière des berges :	Enroch libre	Enroch. liais.	Mur	Aucune

**ETAT DU LIT**

Embâcle :	OUI	NON		
Affouillement :	Abs	Peu	Grand	Dangereux
Encombrement :	Végétation	Galets, Blocs	Atterrissement	Aucun

**ETAT / ENTRETIEN**

Etat général :	B	AB	Mauvais	Très dégradé
Etat fondements (pîles, parement...) :	B	AB	Mauvais	Très dégradé
Etat du radier :	R.A.S.	Enfoncement	Exhaussement	
Sensible aux embâcles :	OUI	NON		
Possibilité de suppression :	OUI	NON		

**PHOTO / CROQUIS**



Remarques :
-------------

Interventions :
-----------------

<b>Pont d'Ubrieux (1)</b>	<b>SECTEUR : 2</b>	<b>P - 18</b>
Cours d'eau : Ouvèze		
Commune : Buis les Baronnies		

### OBSERVATIONS

--

Type d'ouvrage : Pont routier	Voie portée : RD 546
-------------------------------	----------------------

### CARACTERISTIQUES DE L'OUVRAGE

Matériaux :	Maçonnerie	Béton armé	Métal	bois
Radier, parement :	NON	OUI	Matériaux :	
Présence de canalisations :	NON	OUI		
Plusieurs arches :	NON	OUI	Nombre :	
Protection particulière des berges :	Enroch libre	Enroch. liais.	Mur	Aucune


### ETAT DU LIT

Embâcle :	OUI	NON		
Affouillement :	Abs	Peu	Grand	Dangereux
Encombrement :	Végétation	Galets, Blocs	Atterrissement	Aucun

### ETAT / ENTRETIEN

Etat général :	B	AB	Mauvais	Très dégradé
Etat fondements (pîles, parement...) :	B	AB	Mauvais	Très dégradé
Etat du radier :	R.A.S.	Enfoncement	Exhaussement	
Sensible aux embâcles :	OUI	NON		
Possibilité de suppression :	OUI	NON		

### PHOTO / CROQUIS



Remarques :
-------------

Interventions :
-----------------

<b>Pont d'Ubrieux (2)</b>	<b>SECTEUR : 2</b>	<b>P - 19</b>
Cours d'eau : Ouvèze		
Commune : Buis les Baronnies		

### OBSERVATIONS

--	--

Type d'ouvrage : Ancien Pont de la RD	Voie portée : Voie piétonne
---------------------------------------	-----------------------------

### CARACTERISTIQUES DE L'OUVRAGE

Matériaux :	Maçonnerie	Béton armé	Métal	bois
Radier, parement :	NON	OUI	Matériaux :	
Présence de canalisations :	NON	OUI		
Plusieurs arches :	NON	OUI	Nombre :	
Protection particulière des berges :	Enroch libre	Enroch. liais.	Mur	Aucune

### ETAT DU LIT

Embâcle :	OUI	NON		
Affouillement :	Abs	Peu	Grand	Dangereux
Encombrement :	Végétation	Galets, Blocs	Atterrissement	Aucun

### ETAT / ENTRETIEN

Etat général :	B	AB	Mauvais	Très dégradé
Etat fondements (pîles, parement...) :	B	AB	Mauvais	Très dégradé
Etat du radier :	R.A.S.	Enfoncement	Exhaussement	
Sensible aux embâcles :	OUI	NON		
Possibilité de suppression :	OUI	NON		

### PHOTO / CROQUIS



Remarques :
-------------

Interventions :
-----------------

<b>Pont "Neuf"</b>	<b>SECTEUR : 2</b>	<b>P - 20</b>
Cours d'eau : Ouvèze		
Commune : Buis les Baronnies		

### OBSERVATIONS

--

Type d'ouvrage : Pont roman	Voie portée : Voie piétonne
-----------------------------	-----------------------------

### CARACTERISTIQUES DE L'OUVRAGE

Matériaux :	Maçonnerie	Béton armé	Métal	bois
Radier, parement :	NON	OUI	Matériaux :	
Présence de canalisations :	NON	OUI		
Plusieurs arches :	NON	OUI	Nombre :	
Protection particulière des berges :	Enroch libre	Enroch. liais.	Mur	Aucune

### ETAT DU LIT

Embâcle :	OUI	NON		
Affouillement :	Abs	Peu	Grand	Dangereux
Encombrement :	Végétation	Galets, Blocs	Atterrissement	Aucun

### ETAT / ENTRETIEN

Etat général :	B	AB	Mauvais	Très dégradé
Etat fondements (pîles, parement...) :	B	AB	Mauvais	Très dégradé
Etat du radier :	R.A.S.	Enfoncement	Exhaussement	
Sensible aux embâcles :	OUI	NON		
Possibilité de suppression :	OUI	NON		

### PHOTO / CROQUIS



Remarques :
-------------

Interventions :
-----------------

<b>Pont de la RD 546</b>	<b>SECTEUR : 2</b>	<b>P - 21</b>
<b>Cours d'eau : Ouvèze</b>		
<b>Commune : Buis les Baronnies</b>		

**OBSERVATIONS**

--

Type d'ouvrage : Pont routier	Voie portée : RD 546
-------------------------------	----------------------

**CARACTERISTIQUES DE L'OUVRAGE**

<b>Matériaux :</b>	<b>Maçonnerie</b>	<b>Beton armé</b>	<b>Métal</b>	<b>bois</b>
<b>Radier, parement :</b>	<b>NON</b>	<b>OUI</b>	<b>Matériaux :</b>	
<b>Présence de canalisations :</b>	<b>NON</b>	<b>OUI</b>		
<b>Plusieurs arches :</b>	<b>NON</b>	<b>OUI</b>	<b>Nombre :</b>	
<b>Protection particulière des berges :</b>	<b>Enroch libre</b>	<b>Enroch. liais.</b>	<b>Mur</b>	<b>Aucune</b>

**ETAT DU LIT**

<b>Embâcle :</b>	<b>OUI</b>	<b>NON</b>		
<b>Affouillement :</b>	<b>Abs</b>	<b>Peu</b>	<b>Grand</b>	<b>Dangereux</b>
<b>Encombrement :</b>	<b>Végétation</b>	<b>Galets, Blocs</b>	<b>Atterrissement</b>	<b>Aucun</b>

**ETAT / ENTRETIEN**

<b>Etat général :</b>	<b>B</b>	<b>AB</b>	<b>Mauvais</b>	<b>Très dégradé</b>
<b>Etat fondements (pîles, parement...) :</b>	<b>B</b>	<b>AB</b>	<b>Mauvais</b>	<b>Très dégradé</b>
<b>Etat du radier :</b>	<b>R.A.S.</b>	<b>Enfoncement</b>	<b>Exhaussement</b>	
<b>Sensible aux embâcles :</b>	<b>OUI</b>	<b>NON</b>		
<b>Possibilité de suppression :</b>	<b>OUI</b>	<b>NON</b>		

**PHOTO / CROQUIS**



<b>Remarques :</b>
--------------------

<b>Interventions :</b>
------------------------

<b>Pont du centre de Buis les Baronnies</b>	<b>SECTEUR : 2</b>	<b>P - 22</b>
Cours d'eau : Ouvèze		
Commune : Buis les Baronnies		

### OBSERVATIONS

--	--

Type d'ouvrage : Pont routier	Voie portée : Voie communale
-------------------------------	------------------------------

### CARACTERISTIQUES DE L'OUVRAGE

Matériaux :	Maçonnerie	Béton armé	Métal	bois
Radier, parement :	NON	OUI	Matériaux : Béton armé	
Présence de canalisations :	NON	OUI		
Plusieurs arches :	NON	OUI	Nombre : 3	
Protection particulière des berges :	Enroch libre	Enroch. liais.	Mur	Aucune

### ETAT DU LIT

Embâcle :	OUI	NON		
Affouillement :	Abs	Peu	Grand	Dangereux
Encombrement :	Végétation	Galets, Blocs	Atterrissement	Aucun

### ETAT / ENTRETIEN

Etat général :	B	AB	Mauvais	Très dégradé
Etat fondements (pîles, parement...) :	B	AB	Mauvais	Très dégradé
Etat du radier :	R.A.S.	Enfoncement	Exhaussement	
Sensible aux embâcles :	OUI	NON		
Possibilité de suppression :	OUI	NON		

### PHOTO / CROQUIS



Remarques :

Interventions :

<b>Pont de Cost</b>	<b>SECTEUR : 3</b>	<b>P - 23</b>
<b>Cours d'eau : Ouvèze</b>		
<b>Commune : Buis les Baronnie</b>		

### OBSERVATIONS

Arche rive gauche partiellement comblé par un banc de galet (h = 0,80)  
Echelle de crue présente en rive droite

Type d'ouvrage : Pont routier

Voie portée : RD 72

### CARACTERISTIQUES DE L'OUVRAGE

Matériaux :	Maçonnerie	Beton armé	Métal	bois
Radier, parement :	NON	OUI	Matériaux :	
Présence de canalisations :	NON	OUI		
Plusieurs arches :	NON	OUI	Nombre : 2	
Protection particulière des berges :	Enroch libre	Enroch. liais.	Mur	Aucune

### ETAT DU LIT

Embâcle :	OUI	NON		
Affouillement :	Abs	Peu	Grand	Dangereux
Encombrement :	Végétation	Galets, Blocs	Atterrissement	Aucun

### ETAT / ENTRETIEN

Etat général :	B	AB	Mauvais	Très dégradé
Etat fondements (pîles, parement...) :	B	AB	Mauvais	Très dégradé
Etat du radier :	R.A.S.	Enfoncement	Exhaussement	
Sensible aux embâcles :	OUI	NON		
Possibilité de suppression :	OUI	NON		

### PHOTO / CROQUIS



Remarques :

Interventions :

<b>Pont de la Gardette</b>	<b>SECTEUR : 3</b>	<b>P - 24</b>
Cours d'eau : Ouvèze		
Commune : Buis les Baronnies		

### OBSERVATIONS

Type d'ouvrage : Pont routier

Voie portée : Piste carrossable

### CARACTERISTIQUES DE L'OUVRAGE

Matériaux :	Maçonnerie	Béton armé	Métal	bois
Radier, parement :	NON	OUI	Matériaux : Béton	
Présence de canalisations :	NON	OUI		
Plusieurs arches :	NON	OUI	Nombre : 4	
Protection particulière des berges :	Enroch libre	Enroch. liais.	Mur	Aucune

### ETAT DU LIT

Embâcle :	OUI	NON		
Affouillement :	Abs	Peu	Grand	Dangereux
Encombrement :	Végétation	Galets, Blocs	Atterrissement	Aucun

### ETAT / ENTRETIEN

Etat général :	B	AB	Mauvais	Très dégradé
Etat fondements (pîles, parement...) :	B	AB	Mauvais	Très dégradé
Etat du radier :	R.A.S.	Enfoncement	Exhaussement	
Sensible aux embâcles :	OUI	NON		
Possibilité de suppression :	OUI	NON		

### PHOTO / CROQUIS



Remarques :

Interventions :

<b>Pont de Pierrelongue</b>	<b>SECTEUR : 3</b>	<b>P - 25</b>
Cours d'eau : Ouvèze		
Commune : Pierrelongue		

### OBSERVATIONS

--

Type d'ouvrage : Pont routier	Voie portée : Voie communale
-------------------------------	------------------------------

### CARACTERISTIQUES DE L'OUVRAGE

Matériaux :	Maçonnerie	Béton armé	Métal	bois
Radier, parement :	NON	OUI	Matériaux :	
Présence de canalisations :	NON	OUI		
Plusieurs arches :	NON	OUI	Nombre : 3	
Protection particulière des berges :	Enroch libre	Enroch. liais.	Mur	Aucune

### ETAT DU LIT

Embâcle :	OUI	NON		
Affouillement :	Abs	Peu	Grand	Dangereux
Encombrement :	Végétation	Galets, Blocs	Atterrissement	Aucun

### ETAT / ENTRETIEN

Etat général :	B	AB	Mauvais	Très dégradé
Etat fondements (pîles, parement...) :	B	AB	Mauvais	Très dégradé
Etat du radier :	R.A.S.	Enfoncement	Exhaussement	
Sensible aux embâcles :	OUI	NON		
Possibilité de suppression :	OUI	NON		

### PHOTO / CROQUIS



Remarques :
-------------

Interventions :
-----------------

<b>Pont de Mollans sur Ouvèze</b>	<b>SECTEUR : 3</b>	<b>P - 26</b>
Cours d'eau : Ouvèze		
Commune : Mollans sur Ouvèze		

### OBSERVATIONS

--

Type d'ouvrage : Pont routier	Voie portée : Voie communale
-------------------------------	------------------------------

### CARACTERISTIQUES DE L'OUVRAGE

Matériaux :	Maçonnerie	Beton armé	Métal	bois
Radier, parement :	NON	OUI	Matériaux :	
Présence de canalisations :	NON	OUI		
Plusieurs arches :	NON	OUI	Nombre :	
Protection particulière des berges :	Enroch libre	Enroch. liais.	Mur	Aucune

### ETAT DU LIT

Embâcle :	OUI	NON		
Affouillement :	Abs	Peu	Grand	Dangereux
Encombrement :	Végétation	Galets, Blocs	Atterrissement	Aucun

### ETAT / ENTRETIEN

Etat général :	B	AB	Mauvais	Très dégradé
Etat fondements (pîles, parement...) :	B	AB	Mauvais	Très dégradé
Etat du radier :	R.A.S.	Enfoncement	Exhaussement	
Sensible aux embâcles :	OUI	NON		
Possibilité de suppression :	OUI	NON		

### PHOTO / CROQUIS



Remarques :

Interventions :

<b>Pont de la RD 5</b>	<b>SECTEUR : 4</b>	<b>P - 27</b>
Cours d'eau : Ouvèze		
Commune : Mollans sur Ouvèze		

**OBSERVATIONS**

--

Type d'ouvrage : Pont routier	Voie portée : RD 5
-------------------------------	--------------------

**CARACTERISTIQUES DE L'OUVRAGE**

<b>Matériaux :</b>	<b>Maçonnerie</b>	<b>Beton armé</b>	<b>Métal</b>	<b>bois</b>
Radier, parement :	NON	OUI	Matériaux :	
Présence de canalisations :	NON	OUI		
Plusieurs arches :	NON	OUI	Nombre : 2	
Protection particulière des berges :	Enroch libre	Enroch. liais.	Mur	Aucune

**ETAT DU LIT**

<b>Embâcle :</b>	OUI	NON		
Affouillement :	Abs	Peu	Grand	Dangereux
Encombrement :	Végétation	Galets, Blocs	Atterrissement	Aucun

**ETAT / ENTRETIEN**

<b>Etat général :</b>	B	AB	Mauvais	Très dégradé
Etat fondements (pîles, parement...) :	B	AB	Mauvais	Très dégradé
Etat du radier :	R.A.S.	Enfoncement	Exhaussement	
Sensible aux embâcles :	OUI	NON		
Possibilité de suppression :	OUI	NON		

**PHOTO / CROQUIS**



<b>Remarques :</b>

<b>Interventions :</b>

<b>Pont de St Michel</b>	<b>SECTEUR : 5</b>	<b>P - 28</b>
Cours d'eau : Ouvèze		
Commune : Entrechaux		

### OBSERVATIONS

--

Type d'ouvrage : Pont routier	Voie portée : Voie communale
-------------------------------	------------------------------

### CARACTERISTIQUES DE L'OUVRAGE

Matériaux :	Maçonnerie	Béton armé	Métal	bois
Radier, parement :	NON	OUI	Matériaux :	
Présence de canalisations :	NON	OUI		
Plusieurs arches :	NON	OUI	Nombre :	
Protection particulière des berges :	Enroch libre	Enroch. liais.	Mur	Aucune

### ETAT DU LIT

Embâcle :	OUI	NON		
Affouillement :	Abs	Peu	Grand	Dangereux
Encombrement :	Végétation	Galets, Blocs	Atterrissement	Aucun

### ETAT / ENTRETIEN

Etat général :	B	AB	Mauvais	Très dégradé
Etat fondements (pîles, parement...) :	B	AB	Mauvais	Très dégradé
Etat du radier :	R.A.S.	Enfoncement	Exhaussement	
Sensible aux embâcles :	OUI	NON		
Possibilité de suppression :	OUI	NON		

### PHOTO / CROQUIS



Remarques :

Interventions :

<b>Pont du Moulin des Ramières (1)</b>	<b>SECTEUR : 5</b>	<b>P - 29</b>
Cours d'eau : Ouvèze		
Commune : Vaison la Romaine / Le Crestet		

### OBSERVATIONS

--	--

Type d'ouvrage : Pont routier	Voie portée : RD 938
-------------------------------	----------------------

### CARACTERISTIQUES DE L'OUVRAGE

Matériaux :	Maçonnerie	Beton armé	Métal	bois
Radier, parement :	NON	OUI	Matériaux :	
Présence de canalisations :	NON	OUI		
Plusieurs arches :	NON	OUI	Nombre : 2	
Protection particulière des berges :	Enroch libre	Enroch. liais.	Mur	Aucune

### ETAT DU LIT

Embâcle :	OUI	NON		
Affouillement :	Abs	Peu	Grand	Dangereux
Encombrement :	Végétation	Galets, Blocs	Atterrissement	Aucun

### ETAT / ENTRETIEN

Etat général :	B	AB	Mauvais	Très dégradé
Etat fondements (pîles, parement...) :	B	AB	Mauvais	Très dégradé
Etat du radier :	R.A.S.	Enfoncement	Exhaussement	
Sensible aux embâcles :	OUI	NON		
Possibilité de suppression :	OUI	NON		

### PHOTO / CROQUIS



**Remarques :**  
Pile centrale affouillé

**Interventions :**

<b>Pont du Moulin des Ramières (2)</b>	<b>SECTEUR : 5</b>	<b>P - 30</b>
Cours d'eau : Ouvèze		
Commune : Vaison la Romaine / Le Crestet		

**OBSERVATIONS**

--

Type d'ouvrage : Pont routier	Voie portée : RD 938
-------------------------------	----------------------

**CARACTERISTIQUES DE L'OUVRAGE**

Matériaux :	Maçonnerie	Beton armé	Métal	bois
Radier, parement :	NON	OUI	Matériaux :	
Présence de canalisations :	NON	OUI		
Plusieurs arches :	NON	OUI	Nombre : 2	
Protection particulière des berges :	Enroch libre	Enroch. liais.	Mur	Aucune

**ETAT DU LIT**

Embâcle :	OUI	NON		
Affouillement :	Abs	Peu	Grand	Dangereux
Encombrement :	Végétation	Galets, Blocs	Atterrissement	Aucun

**ETAT / ENTRETIEN**

Etat général :	B	AB	Mauvais	Très dégradé
Etat fondements (pîles, parement...) :	B	AB	Mauvais	Très dégradé
Etat du radier :	R.A.S.	Enfoncement	Exhaussement	
Sensible aux embâcles :	OUI	NON		
Possibilité de suppression :	OUI	NON		

**PHOTO / CROQUIS**



Remarques :
-------------

Interventions :
-----------------

<b>Pont romain de Vaison la Romaine</b>	<b>SECTEUR : 6</b>	<b>P - 31</b>
Cours d'eau : Ouvèze		
Commune : Vaison la Romaine		

### OBSERVATIONS

--

Type d'ouvrage : Pont routier	Voie portée : RD 151
-------------------------------	----------------------

### CARACTERISTIQUES DE L'OUVRAGE

Matériaux :	Maçonnerie	Beton armé	Métal	bois
Radier, parement :	NON	OUI	Matériaux :	
Présence de canalisations :	NON	OUI		
Plusieurs arches :	NON	OUI	Nombre :	
Protection particulière des berges :	Enroch libre	Enroch. liais.	Mur	Aucune

### ETAT DU LIT

Embâcle :	OUI	NON		
Affouillement :	Abs	Peu	Grand	Dangereux
Encombrement :	Végétation	Galets, Blocs	Atterrissement	Aucun

### ETAT / ENTRETIEN

Etat général :	B	AB	Mauvais	Très dégradé
Etat fondements (pîles, parement...) :	B	AB	Mauvais	Très dégradé
Etat du radier :	R.A.S.	Enfoncement	Exhaussement	
Sensible aux embâcles :	OUI	NON		
Possibilité de suppression :	OUI	NON		

### PHOTO / CROQUIS



Remarques :

Interventions :

<b>Pont neuf</b>	<b>SECTEUR : 6</b>	<b>P - 32</b>
Cours d'eau : Ouvèze		
Commune : Vaison la Romaine		

**OBSERVATIONS**

--	--

Type d'ouvrage : Pont routier	Voie portée : RD 938
-------------------------------	----------------------

**CARACTERISTIQUES DE L'OUVRAGE**

Matériaux :	Maçonnerie	Beton armé	Métal	bois
Radier, parement :	NON	OUI	Matériaux :	
Présence de canalisations :	NON	OUI		
Plusieurs arches :	NON	OUI	Nombre : 3	
Protection particulière des berges :	Enroch libre	Enroch. liais.	Mur	Aucune

**ETAT DU LIT**

Embâcle :	OUI	NON		
Affouillement :	Abs	Peu	Grand	Dangereux
Encombrement :	Végétation	Galets, Blocs	Atterrissement	Aucun

**ETAT / ENTRETIEN**

Etat général :	B	AB	Mauvais	Très dégradé
Etat fondements (pîles, parement...) :	B	AB	Mauvais	Très dégradé
Etat du radier :	R.A.S.	Enfoncement	Exhaussement	
Sensible aux embâcles :	OUI	NON		
Possibilité de suppression :	OUI	NON		

**PHOTO / CROQUIS**



Remarques :
-------------

Interventions :
-----------------

<b>Pont "les Auric"</b>	<b>SECTEUR : 6</b>	<b>P - 33</b>
Cours d'eau : Ouvèze		
Commune : Vaison la Romaine		

**OBSERVATIONS**

--

Type d'ouvrage : Pont routier	Voie portée : Voie communale
-------------------------------	------------------------------

**CARACTERISTIQUES DE L'OUVRAGE**

Matériaux :	Maçonnerie	Beton armé	Métal	bois
Radier, parement :	NON	OUI	Matériaux :	
Présence de canalisations :	NON	OUI		
Plusieurs arches :	NON	OUI	Nombre : 3	
Protection particulière des berges :	Enroch libre	Enroch. liais.	Mur	Aucune

**ETAT DU LIT**

Embâcle :	OUI	NON		
Affouillement :	Abs	Peu	Grand	Dangereux
Encombrement :	Végétation	Galets, Blocs	Atterrissement	Aucun

**ETAT / ENTRETIEN**

Etat général :	B	AB	Mauvais	Très dégradé
Etat fondements (pîles, parement...) :	B	AB	Mauvais	Très dégradé
Etat du radier :	R.A.S.	Enfoncement	Exhaussement	
Sensible aux embâcles :	OUI	NON		
Possibilité de suppression :	OUI	NON		

**PHOTO / CROQUIS**



Remarques :
-------------

Interventions :
-----------------

<b>Pont de la RD 7</b>	<b>SECTEUR : 6</b>	<b>P - 34</b>
Cours d'eau : Ouvèze		
Commune : Roaix / Seguret		

**OBSERVATIONS**

--

Type d'ouvrage : Pont routier	Voie portée : RD 7
-------------------------------	--------------------

**CARACTERISTIQUES DE L'OUVRAGE**

Matériaux :	Maçonnerie	Beton armé	Métal	bois
Radier, parement :	NON	OUI	Matériaux :	
Présence de canalisations :	NON	OUI		
Plusieurs arches :	NON	OUI	Nombre : 3	
Protection particulière des berges :	Enroch libre	Enroch. liais.	Mur	Aucune

**ETAT DU LIT**

Embâcle :	OUI	NON		
Affouillement :	Abs	Peu	Grand	Dangereux
Encombrement :	Végétation	Galets, Blocs	Atterrissement	Aucun

**ETAT / ENTRETIEN**

Etat général :	B	AB	Mauvais	Très dégradé
Etat fondements (pîles, parement...) :	B	AB	Mauvais	Très dégradé
Etat du radier :	R.A.S.	Enfoncement	Exhaussement	
Sensible aux embâcles :	OUI	NON		
Possibilité de suppression :	OUI	NON		

**PHOTO / CROQUIS**



Remarques :
-------------

Interventions :
-----------------

<b>Pont de la RD 977</b>	<b>SECTEUR : 6</b>	<b>P - 35</b>
<b>Cours d'eau : Ouvèze</b>		
<b>Commune : Sablet</b>		

**OBSERVATIONS**

--

Type d'ouvrage : Pont routier	Voie portée : RD 977
-------------------------------	----------------------

**CARACTERISTIQUES DE L'OUVRAGE**

<b>Matériaux :</b>	<b>Maçonnerie</b>	<b>Beton armé</b>	<b>Métal</b>	<b>bois</b>
<b>Radier, parement :</b>	NON	OUI	<b>Matériaux :</b>	
<b>Présence de canalisations :</b>	NON	OUI		
<b>Plusieurs arches :</b>	NON	OUI	<b>Nombre : 3</b>	
<b>Protection particulière des berges :</b>	Enroch libre	Enroch. liais.	Mur	Aucune

**ETAT DU LIT**

<b>Embâcle :</b>	OUI	NON		
<b>Affouillement :</b>	Abs	Peu	Grand	Dangereux
<b>Encombrement :</b>	Végétation	Galets, Blocs	Atterrissement	Aucun

**ETAT / ENTRETIEN**

<b>Etat général :</b>	B	AB	Mauvais	Très dégradé
<b>Etat fondements (pîles, parement...) :</b>	B	AB	Mauvais	Très dégradé
<b>Etat du radier :</b>	R.A.S.	Enfoncement	Exhaussement	
<b>Sensible aux embâcles :</b>	OUI	NON		
<b>Possibilité de suppression :</b>	OUI	NON		

**PHOTO / CROQUIS**



<b>Remarques :</b>

<b>Interventions :</b>

<b>Pont du château St André</b>	<b>SECTEUR : 7</b>	<b>P - 36</b>
Cours d'eau : Ouvèze		
Commune : Violas / Gigondas		

**OBSERVATIONS**

--

Type d'ouvrage : Pont routier	Voie portée : Piste carrossable
-------------------------------	---------------------------------

**CARACTERISTIQUES DE L'OUVRAGE**

Matériaux :	Maçonnerie	Beton armé	Métal	bois
Radier, parement :	NON	OUI	Matériaux :	
Présence de canalisations :	NON	OUI		
Plusieurs arches :	NON	OUI	Nombre : 3	
Protection particulière des berges :	Enroch libre	Enroch. liais.	Mur	Aucune

**ETAT DU LIT**

Embâcle :	OUI	NON		
Affouillement :	Abs	Peu	Grand	Dangereux
Encombrement :	Végétation	Galets, Blocs	Atterrissement	Aucun

**ETAT / ENTRETIEN**

Etat général :	B	AB	Mauvais	Très dégradé
Etat fondements (pîles, parement...) :	B	AB	Mauvais	Très dégradé
Etat du radier :	R.A.S.	Enfoncement	Exhaussement	
Sensible aux embâcles :	OUI	NON		
Possibilité de suppression :	OUI	NON		

**PHOTO / CROQUIS**



Remarques :
-------------

Interventions :
-----------------

<b>Pont de "la Bégude"</b>	<b>SECTEUR : 7</b>	<b>P - 37</b>
Cours d'eau : Ouvèze		
Commune : Violès / Gigondas		

**OBSERVATIONS**

--	--

Type d'ouvrage : Ancien pont routier	Voie portée : Ancienne RD
--------------------------------------	---------------------------

**CARACTERISTIQUES DE L'OUVRAGE**

<b>Matériaux :</b>	<b>Maçonnerie</b>	<b>Beton armé</b>	<b>Métal</b>	<b>bois</b>
<b>Radier, parement :</b>	<b>NON</b>	<b>OUI</b>	<b>Matériaux :</b>	
<b>Présence de canalisations :</b>	<b>NON</b>	<b>OUI</b>		
<b>Plusieurs arches :</b>	<b>NON</b>	<b>OUI</b>	<b>Nombre : 3</b>	
<b>Protection particulière des berges :</b>	<b>Enroch libre</b>	<b>Enroch. liais.</b>	<b>Mur</b>	<b>Aucune</b>

**ETAT DU LIT**

<b>Embâcle :</b>	<b>OUI</b>	<b>NON</b>		
<b>Affouillement :</b>	<b>Abs</b>	<b>Peu</b>	<b>Grand</b>	<b>Dangereux</b>
<b>Encombrement :</b>	<b>Végétation</b>	<b>Galets, Blocs</b>	<b>Atterrissement</b>	<b>Aucun</b>

**ETAT / ENTRETIEN**

<b>Etat général :</b>	<b>B</b>	<b>AB</b>	<b>Mauvais</b>	<b>Très dégradé</b>
<b>Etat fondements (pîles, parement...) :</b>	<b>B</b>	<b>AB</b>	<b>Mauvais</b>	<b>Très dégradé</b>
<b>Etat du radier :</b>	<b>R.A.S.</b>	<b>Enfoncement</b>	<b>Exhaussement</b>	
<b>Sensible aux embâcles :</b>	<b>OUI</b>	<b>NON</b>		
<b>Possibilité de suppression :</b>	<b>OUI</b>	<b>NON</b>		

**PHOTO / CROQUIS**



<b>Remarques :</b>

<b>Interventions :</b>

<b>Pont de la RD 8</b>	<b>SECTEUR : 7</b>	<b>P - 38</b>
Cours d'eau : Ouvèze		
Commune : Violès / Gigondas		

**OBSERVATIONS**

Type d'ouvrage : Pont routier

Voie portée : RD 8

**CARACTERISTIQUES DE L'OUVRAGE**

Matériaux :	Maçonnerie	Beton armé	Métal	bois
Radier, parement :	NON	OUI	Matériaux :	
Présence de canalisations :	NON	OUI		
Plusieurs arches :	NON	OUI	Nombre : 3	
Protection particulière des berges :	Enroch libre	Enroch. liais.	Mur	Aucune

**ETAT DU LIT**

Embâcle :	OUI	NON		
Affouillement :	Abs	Peu	Grand	Dangereux
Encombrement :	Végétation	Galets, Blocs	Atterrissement	Aucun

**ETAT / ENTRETIEN**

Etat général :	B	AB	Mauvais	Très dégradé
Etat fondements (pîles, parement...) :	B	AB	Mauvais	Très dégradé
Etat du radier :	R.A.S.	Enfoncement	Exhaussement	
Sensible aux embâcles :	OUI	NON		
Possibilité de suppression :	OUI	NON		

**PHOTO / CROQUIS**



Remarques :

Interventions :

<b>Pont de la Voie Ferrée</b>	<b>SECTEUR : 8</b>	<b>P - 39</b>
Cours d'eau : Ouvèze		
Commune : Jonquières / Sarrians		

**OBSERVATIONS**

--

Type d'ouvrage : Pont voie ferrée	Voie portée : Voie ferrée
-----------------------------------	---------------------------

**CARACTERISTIQUES DE L'OUVRAGE**

Matériaux :	Maçonnerie	Beton armé	Métal	bois
Radier, parement :	NON	OUI	Matériaux :	
Présence de canalisations :	NON	OUI		
Plusieurs arches :	NON	OUI	Nombre : 3	
Protection particulière des berges :	Enroch libre	Enroch. liais.	Mur	Aucune

**ETAT DU LIT**

Embâcle :	OUI	NON		
Affouillement :	Abs	Peu	Grand	Dangereux
Encombrement :	Végétation	Galets, Blocs	Atterrissement	Aucun

**ETAT / ENTRETIEN**

Etat général :	B	AB	Mauvais	Très dégradé
Etat fondements (pîles, parement...) :	B	AB	Mauvais	Très dégradé
Etat du radier :	R.A.S.	Enfoncement	Exhaussement	
Sensible aux embâcles :	OUI	NON		
Possibilité de suppression :	OUI	NON		

**PHOTO / CROQUIS**



Remarques :
-------------

Interventions :
-----------------

<b>Pont de la RD 950</b>	<b>SECTEUR : 8</b>	<b>P - 40</b>
Cours d'eau : Ouvèze		
Commune : Jonquières / Sarrians		

**OBSERVATIONS**

--

Type d'ouvrage : Pont routier	Voie portée : RD 950
-------------------------------	----------------------

**CARACTERISTIQUES DE L'OUVRAGE**

Matériaux :	Maçonnerie	Béton armé	Métal	bois
Radier, parement :	NON	OUI	Matériaux : Béton	
Présence de canalisations :	NON	OUI		
Plusieurs arches :	NON	OUI	Nombre : 3	
Protection particulière des berges :	Enroch libre	Enroch. liais.	Mur	Aucune

**ETAT DU LIT**

Embâcle :	OUI	NON		
Affouillement :	Abs	Peu	Grand	Dangereux
Encombrement :	Végétation	Galets, Blocs	Atterrissement	Aucun

**ETAT / ENTRETIEN**

Etat général :	B	AB	Mauvais	Très dégradé
Etat fondements (pîles, parement...) :	B	AB	Mauvais	Très dégradé
Etat du radier :	R.A.S.	Enfoncement	Exhaussement	
Sensible aux embâcles :	OUI	NON		
Possibilité de suppression :	OUI	NON		

**PHOTO / CROQUIS**



Remarques :
-------------

Interventions :
-----------------

<b>Pont roman de Bédarrides</b>	<b>SECTEUR : 9</b>	<b>P - 41</b>
Cours d'eau : Ouvèze		
Commune : Bédarrides		

**OBSERVATIONS**

--

Type d'ouvrage : Pont routier	Voie portée : RD
-------------------------------	------------------

**CARACTERISTIQUES DE L'OUVRAGE**

<b>Matériaux :</b>	<b>Maçonnerie</b>	<b>Beton armé</b>	<b>Métal</b>	<b>bois</b>
<b>Radier, parement :</b>	<b>NON</b>	<b>OUI</b>	<b>Matériaux :</b>	
<b>Présence de canalisations :</b>	<b>NON</b>	<b>OUI</b>		
<b>Plusieurs arches :</b>	<b>NON</b>	<b>OUI</b>	<b>Nombre : 3</b>	
<b>Protection particulière des berges :</b>	<b>Enroch libre</b>	<b>Enroch. liais.</b>	<b>Mur</b>	<b>Aucune</b>

**ETAT DU LIT**

<b>Embâcle :</b>	<b>OUI</b>	<b>NON</b>		
<b>Affouillement :</b>	<b>Abs</b>	<b>Peu</b>	<b>Grand</b>	<b>Dangereux</b>
<b>Encombrement :</b>	<b>Végétation</b>	<b>Galets, Blocs</b>	<b>Atterrissement</b>	<b>Aucun</b>

**ETAT / ENTRETIEN**

<b>Etat général :</b>	<b>B</b>	<b>AB</b>	<b>Mauvais</b>	<b>Très dégradé</b>
<b>Etat fondements (pîles, parement...) :</b>	<b>B</b>	<b>AB</b>	<b>Mauvais</b>	<b>Très dégradé</b>
<b>Etat du radier :</b>	<b>R.A.S.</b>	<b>Enfoncement</b>	<b>Exhaussement</b>	
<b>Sensible aux embâcles :</b>	<b>OUI</b>	<b>NON</b>		
<b>Possibilité de suppression :</b>	<b>OUI</b>	<b>NON</b>		

**PHOTO / CROQUIS**



**Remarques :**

--

**Interventions :**

--

<b>Passerelle des quais de l'Ouvèze</b>	<b>SECTEUR : 10</b>	<b>P - 42</b>
Cours d'eau : Ouvèze		
Commune : Bédarrides		

**OBSERVATIONS**

--	--

Type d'ouvrage : Passerelle piétonne	Voie portée : Chemin piéton
--------------------------------------	-----------------------------

**CARACTERISTIQUES DE L'OUVRAGE**

<b>Matériaux :</b>	<b>Maçonnerie</b>	<b>Beton armé</b>	<b>Métal</b>	<b>bois</b>
<b>Radier, parement :</b>	NON	OUI	<b>Matériaux :</b>	
<b>Présence de canalisations :</b>	NON	OUI		
<b>Plusieurs arches :</b>	NON	OUI	<b>Nombre : 3</b>	
<b>Protection particulière des berges :</b>	Enroch libre	Enroch. liais.	Mur	Aucune

**ETAT DU LIT**

<b>Embâcle :</b>	OUI	NON		
<b>Affouillement :</b>	Abs	Peu	Grand	Dangereux
<b>Encombrement :</b>	Végétation	Galets, Blocs	Atterrissement	Aucun

**ETAT / ENTRETIEN**

<b>Etat général :</b>	B	AB	Mauvais	Très dégradé
<b>Etat fondements (pîles, parement...) :</b>	B	AB	Mauvais	Très dégradé
<b>Etat du radier :</b>	R.A.S.	Enfoncement	Exhaussement	
<b>Sensible aux embâcles :</b>	OUI	NON		
<b>Possibilité de suppression :</b>	OUI	NON		

**PHOTO / CROQUIS**



<b>Remarques :</b>

<b>Interventions :</b>

<b>Pont de la voie ferrée</b>	<b>SECTEUR : 10</b>	<b>P - 43</b>
<b>Cours d'eau : Ouvèze</b>		
<b>Commune : Bédarrides</b>		

### OBSERVATIONS

--

Type d'ouvrage : Pont RFF	Voie portée : Voie ferrée
---------------------------	---------------------------

### CARACTERISTIQUES DE L'OUVRAGE

<b>Matériaux :</b>	<b>Maçonnerie</b>	<b>Beton armé</b>	<b>Métal</b>	<b>bois</b>
<b>Radier, parement :</b>	<b>NON</b>	<b>OUI</b>	<b>Matériaux :</b>	
<b>Présence de canalisations :</b>	<b>NON</b>	<b>OUI</b>		
<b>Plusieurs arches :</b>	<b>NON</b>	<b>OUI</b>	<b>Nombre : 3</b>	
<b>Protection particulière des berges :</b>	<b>Enroch libre</b>	<b>Enroch. liais.</b>	<b>Mur</b>	<b>Aucune</b>

### ETAT DU LIT

<b>Embâcle :</b>	<b>OUI</b>	<b>NON</b>		
<b>Affouillement :</b>	<b>Abs</b>	<b>Peu</b>	<b>Grand</b>	<b>Dangereux</b>
<b>Encombrement :</b>	<b>Végétation</b>	<b>Galets, Blocs</b>	<b>Atterrissement</b>	<b>Aucun</b>

### ETAT / ENTRETIEN

<b>Etat général :</b>	<b>B</b>	<b>AB</b>	<b>Mauvais</b>	<b>Très dégradé</b>
<b>Etat fondements (pîles, parement...) :</b>	<b>B</b>	<b>AB</b>	<b>Mauvais</b>	<b>Très dégradé</b>
<b>Etat du radier :</b>	<b>R.A.S.</b>	<b>Enfoncement</b>	<b>Exhaussement</b>	
<b>Sensible aux embâcles :</b>	<b>OUI</b>	<b>NON</b>		
<b>Possibilité de suppression :</b>	<b>OUI</b>	<b>NON</b>		

### PHOTO / CROQUIS



<b>Remarques :</b>
--------------------

<b>Interventions :</b>
------------------------

<b>Pont de la RD 183</b>	<b>SECTEUR : 10</b>	<b>P - 44</b>
Cours d'eau : Ouvèze		
Commune : Bédarrides		

### OBSERVATIONS

--

Type d'ouvrage : Pont routier	Voie portée : RD 183
-------------------------------	----------------------

### CARACTERISTIQUES DE L'OUVRAGE

Matériaux :	Maçonnerie	Béton armé	Métal	bois
Radier, parement :	NON	OUI	Matériaux :	
Présence de canalisations :	NON	OUI		
Plusieurs arches :	NON	OUI	Nombre :	
Protection particulière des berges :	Enroch libre	Enroch. liais.	Mur	Aucune

### ETAT DU LIT

Embâcle :	OUI	NON		
Affouillement :	Abs	Peu	Grand	Dangereux
Encombrement :	Végétation	Galets, Blocs	Atterrissement	Aucun

### ETAT / ENTRETIEN

Etat général :	B	AB	Mauvais	Très dégradé
Etat fondements (pîles, parement...) :	B	AB	Mauvais	Très dégradé
Etat du radier :	R.A.S.	Enfoncement	Exhaussement	
Sensible aux embâcles :	OUI	NON		
Possibilité de suppression :	OUI	NON		

### PHOTO / CROQUIS



Remarques :
-------------

Interventions :
-----------------

<b>Pont de l'A7</b>	<b>SECTEUR : 10</b>	<b>P - 45</b>
Cours d'eau : Ouvèze		
Commune : Bédarrides / Sorgues		

**OBSERVATIONS**

--

Type d'ouvrage : Pont routier	Voie portée : A7
-------------------------------	------------------

**CARACTERISTIQUES DE L'OUVRAGE**

Matériaux :	Maçonnerie	Beton armé	Métal	bois
Radier, parement :	NON	OUI	Matériaux :	
Présence de canalisations :	NON	OUI		
Plusieurs arches :	NON	OUI	Nombre : 3	
Protection particulière des berges :	Enroch libre	Enroch. liais.	Mur	Aucune

**ETAT DU LIT**

Embâcle :	OUI	NON		
Affouillement :	Abs	Peu	Grand	Dangereux
Encombrement :	Végétation	Galets, Blocs	Atterrissement	Aucun

**ETAT / ENTRETIEN**

Etat général :	B	AB	Mauvais	Très dégradé
Etat fondements (pîles, parement...) :	B	AB	Mauvais	Très dégradé
Etat du radier :	R.A.S.	Enfoncement	Exhaussement	
Sensible aux embâcles :	OUI	NON		
Possibilité de suppression :	OUI	NON		

**PHOTO / CROQUIS**



Remarques :
-------------

Interventions :
-----------------

<b>Pont de Sorgues</b>	<b>SECTEUR : 10</b>	<b>P - 46</b>
Cours d'eau : Ouvèze		
Commune : Sorgues		

**OBSERVATIONS**

--

Type d'ouvrage : Pont routier	Voie portée : Avenue d'Orange
-------------------------------	-------------------------------

**CARACTERISTIQUES DE L'OUVRAGE**

Matériaux :	Maçonnerie	Béton armé	Métal	bois
Radier, parement :	NON	OUI	Matériaux :	
Présence de canalisations :	NON	OUI		
Plusieurs arches :	NON	OUI	Nombre : 3	
Protection particulière des berges :	Enroch libre	Enroch. liais.	Mur	Aucune

**ETAT DU LIT**

Embâcle :	OUI	NON		
Affouillement :	Abs	Peu	Grand	Dangereux
Encombrement :	Végétation	Galets, Blocs	Atterrissement	Aucun

**ETAT / ENTRETIEN**

Etat général :	B	AB	Mauvais	Très dégradé
Etat fondements (pîles, parement...) :	B	AB	Mauvais	Très dégradé
Etat du radier :	R.A.S.	Enfoncement	Exhaussement	
Sensible aux embâcles :	OUI	NON		
Possibilité de suppression :	OUI	NON		

**PHOTO / CROQUIS**



Remarques :
-------------

Interventions :
-----------------

<b>Pont de Fontgaillarde</b>	<b>SECTEUR : 10</b>	<b>P - 47</b>
Cours d'eau : Ouvèze		
Commune : Sorgues		

**OBSERVATIONS**

--

Type d'ouvrage : Pont routier	Voie portée : RD 907
-------------------------------	----------------------

**CARACTERISTIQUES DE L'OUVRAGE**

Matériaux :	Maçonnerie	Beton armé	Métal	bois
Radier, parement :	NON	OUI	Matériaux :	
Présence de canalisations :	NON	OUI		
Plusieurs arches :	NON	OUI	Nombre : 3	
Protection particulière des berges :	Enroch libre	Enroch. liais.	Mur	Aucune

**ETAT DU LIT**

Embâcle :	OUI	NON		
Affouillement :	Abs	Peu	Grand	Dangereux
Encombrement :	Végétation	Galets, Blocs	Atterrissement	Aucun

**ETAT / ENTRETIEN**

Etat général :	B	AB	Mauvais	Très dégradé
Etat fondements (pîles, parement...) :	B	AB	Mauvais	Très dégradé
Etat du radier :	R.A.S.	Enfoncement	Exhaussement	
Sensible aux embâcles :	OUI	NON		
Possibilité de suppression :	OUI	NON		

**PHOTO / CROQUIS**



Remarques :
-------------

Interventions :
-----------------

<b>Pont de la SNPE</b>	<b>SECTEUR : 10</b>	<b>P - 48</b>
Cours d'eau : Ouvèze		
Commune : Sorgues		

**OBSERVATIONS**

--

Type d'ouvrage : Pont routier	Voie portée : Voie privée
-------------------------------	---------------------------

**CARACTERISTIQUES DE L'OUVRAGE**

Matériaux :	Maçonnerie	Beton armé	Métal	bois
Radier, parement :	NON	OUI	Matériaux :	
Présence de canalisations :	NON	OUI		
Plusieurs arches :	NON	OUI	Nombre :	
Protection particulière des berges :	Enroch libre	Enroch. liais.	Mur	Aucune

**ETAT DU LIT**

Embâcle :	OUI	NON		
Affouillement :	Abs	Peu	Grand	Dangereux
Encombrement :	Végétation	Galets, Blocs	Atterrissement	Aucun

**ETAT / ENTRETIEN**

Etat général :	B	AB	Mauvais	Très dégradé
Etat fondements (pîles, parement...) :	B	AB	Mauvais	Très dégradé
Etat du radier :	R.A.S.	Enfoncement	Exhaussement	
Sensible aux embâcles :	OUI	NON		
Possibilité de suppression :	OUI	NON		

**PHOTO / CROQUIS**



Remarques :
-------------

Interventions :
-----------------

<b>Passerelle de la SNPE (1)</b>	<b>SECTEUR : 10</b>	<b>P - 49</b>
Cours d'eau : Ouvèze		
Commune : Sorgues		

#### OBSERVATIONS

Type d'ouvrage : Passerelle piétonne      Voie portée : Voie piétonne

#### CARACTERISTIQUES DE L'OUVRAGE

Matériaux :	Maçonnerie	Béton armé	Métal	bois
Radier, parement :	NON	OUI	Matériaux :	
Présence de canalisations :	NON	OUI		
Plusieurs arches :	NON	OUI	Nombre :	
Protection particulière des berges :	Enroch libre	Enroch. liais.	Mur	Aucune

#### ETAT DU LIT

Embâcle :	OUI	NON		
Affouillement :	Abs	Peu	Grand	Dangereux
Encombrement :	Végétation	Galets, Blocs	Atterrissement	Aucun

#### ETAT / ENTRETIEN

Etat général :	B	AB	Mauvais	Très dégradé
Etat fondements (pîles, parement...) :	B	AB	Mauvais	Très dégradé
Etat du radier :	R.A.S.	Enfoncement	Exhaussement	
Sensible aux embâcles :	OUI	NON		
Possibilité de suppression :	OUI	NON		

#### PHOTO / CROQUIS



Remarques :

Interventions :

<b>Passerelle de la SNPE (2)</b>	<b>SECTEUR : 10</b>	<b>P - 50</b>
Cours d'eau : Ouvèze		
Commune : Sorgues		

**OBSERVATIONS**

--	--

Type d'ouvrage : Passerelle piétonne	Voie portée : Voie piétonne
--------------------------------------	-----------------------------

**CARACTERISTIQUES DE L'OUVRAGE**

<b>Matériaux :</b>	<b>Maçonnerie</b>	<b>Beton armé</b>	<b>Métal</b>	<b>bois</b>
<b>Radier, parement :</b>	NON	OUI	<b>Matériaux :</b>	
<b>Présence de canalisations :</b>	NON	OUI		
<b>Plusieurs arches :</b>	NON	OUI	<b>Nombre :</b>	
<b>Protection particulière des berges :</b>	Enroch libre	Enroch. liais.	Mur	Aucune

**ETAT DU LIT**

<b>Embâcle :</b>	OUI	NON		
<b>Affouillement :</b>	Abs	Peu	Grand	Dangereux
<b>Encombrement :</b>	Végétation	Galets, Blocs	Atterrissement	Aucun

**ETAT / ENTRETIEN**

<b>Etat général :</b>	B	AB	Mauvais	Très dégradé
<b>Etat fondements (pîles, parement...) :</b>	B	AB	Mauvais	Très dégradé
<b>Etat du radier :</b>	R.A.S.	Enfoncement	Exhaussement	
<b>Sensible aux embâcles :</b>	OUI	NON		
<b>Possibilité de suppression :</b>	OUI	NON		

**PHOTO / CROQUIS**



<b>Remarques :</b>

<b>Interventions :</b>

<b>Passerelle canalisation</b>	<b>SECTEUR : 10</b>	<b>P - 51</b>
Cours d'eau : Ouvèze		
Commune : Sorgues		

**OBSERVATIONS**

Type d'ouvrage : Passage aérien canalisation      Voie portée : Canalisation

**CARACTERISTIQUES DE L'OUVRAGE**

Matériaux :	Maçonnerie	Beton armé	Métal	bois
Radier, parement :	NON	OUI	Matériaux :	
Présence de canalisations :	NON	OUI		
Plusieurs arches :	NON	OUI	Nombre :	
Protection particulière des berges :	Enroch libre	Enroch. liais.	Mur	Aucune

**ETAT DU LIT**

Embâcle :	OUI	NON		
Affouillement :	Abs	Peu	Grand	Dangereux
Encombrement :	Végétation	Galets, Blocs	Atterrissement	Aucun

**ETAT / ENTRETIEN**

Etat général :	B	AB	Mauvais	Très dégradé
Etat fondements (pîles, parement...) :	B	AB	Mauvais	Très dégradé
Etat du radier :	R.A.S.	Enfoncement	Exhaussement	
Sensible aux embâcles :	OUI	NON		
Possibilité de suppression :	OUI	NON		

**PHOTO / CROQUIS**



Remarques :

Interventions :



**SEUILS**



<b>Seuil / Gué de "l'ubac d'Armaraux"</b>	<b>SECTEUR : 1</b>	<b>S - 1</b>
Cours d'eau : Ouvèze		
Commune : Montauban sur l'Ouvèze		

**OBSERVATIONS**

--

**CARACTERISTIQUES DE L'OUVRAGE**

Position seuil :	<b>Droit</b>	<b>Biais</b>		
Matériaux :	Naturel	Bois	<b>Béton</b>	Blocs
Vannage :	<b>OUI</b>	<b>NON</b>	Utilisation :	
Dispositif débit réservé :	<b>OUI</b>	<b>NON</b>		
Protection particulière des berges :	Enroch libre	Enroch. liais.	Mur	<b>Aucune</b>


**INTERET PISCICOLE**

Franchissement	Impossible	<b>Temporaire</b>	Possible	
Intérêt	Cache	Fosse	<b>Réoxygénation</b>	
Passé à poisson	<b>OUI</b>	<b>NON</b>		

**ETAT / ENTRETIEN / IMPACTS**

Etat général	<b>B</b>	AB	Mauvais	Très dégradé
Embâcles	<b>OUI</b>	<b>NON</b>		
Affouillements	Abs	<b>Peu</b>	Grand	Dangereux
Impact :	Obstruction	Infranchissabilité	Intérêt écolo	<b>Maintien profil</b>
Possibilité de suppression :	<b>OUI</b>	<b>NON</b>		

**PHOTO**



Remarques :

Interventions :

<b>Seuil de "l'Adret de Barret"</b>	<b>SECTEUR : 1</b>	<b>S - 2</b>
Cours d'eau : <i>Ouvèze</i>		
Commune : <i>Montauban sur l'Ouvèze</i>		

**OBSERVATIONS**

Maitien du profil en long de l'Ouvèze qui est ici proche de la route

**CARACTERISTIQUES DE L'OUVRAGE**

Position seuil :	<b>Droit</b>	<b>Biais</b>		
Matériaux :	<b>Naturel</b>	<b>Bois</b>	<b>Béton</b>	<b>Blocs</b>
Vannage :	<b>OUI</b>	<b>NON</b>	<b>Utilisation :</b>	
Dispositif débit réservé :	<b>OUI</b>	<b>NON</b>		
Protection particulière des berges :	<b>Enroch libre</b>	<b>Enroch. liais.</b>	<b>Mur</b>	<b>Aucune</b>

**INTERET PISCICOLE**

Franchissement	<b>Impossible</b>	<b>Temporaire</b>	<b>Possible</b>	
Intérêt	<b>Cache</b>	<b>Fosse</b>	<b>Réoxygénation</b>	
Passé à poisson	<b>OUI</b>	<b>NON</b>		

**ETAT / ENTRETIEN / IMPACTS**

Etat général	<b>B</b>	<b>AB</b>	<b>Mauvais</b>	<b>Très dégradé</b>
Embâcles	<b>OUI</b>	<b>NON</b>		
Affouillements	<b>Abs</b>	<b>Peu</b>	<b>Grand</b>	<b>Dangereux</b>
Impact :	<b>Obstruction</b>	<b>Infranchissabilité</b>	<b>Intérêt écolo</b>	<b>Maintien profil</b>
Possibilité de suppression :	<b>OUI</b>	<b>NON</b>		

**PHOTO**



Remarques :

Interventions :

<b>Seuil / Gué du cimetière</b>	<b>SECTEUR : 1</b>	<b>S - 3</b>
Cours d'eau : Ouvèze		
Commune : Montauban sur l'Ouvèze		

**OBSERVATIONS**

--

**CARACTERISTIQUES DE L'OUVRAGE**

Position seuil :	<b>Droit</b>	<b>Biais</b>		
Matériaux :	Naturel	Bois	<b>Béton</b>	Blocs
Vannage :	<b>OUI</b>	<b>NON</b>	Utilisation :	
Dispositif débit réservé :	<b>OUI</b>	<b>NON</b>		
Protection particulière des berges :	Enroch libre	Enroch. liais.	Mur	<b>Aucune</b>

**INTERET PISCICOLE**

Franchissement	Impossible	<b>Temporaire</b>	Possible	
Intérêt	Cache	Fosse	<b>Réoxygénation</b>	
Passé à poisson	<b>OUI</b>	<b>NON</b>		

**ETAT / ENTRETIEN / IMPACTS**

Etat général	<b>B</b>	AB	Mauvais	Très dégradé
Embâcles	<b>OUI</b>	<b>NON</b>		
Affouillements	<b>Abs</b>	Peu	Grand	Dangereux
Impact :	Obstruction	Infranchissabilité	Intérêt écolo	<b>Maintien profil</b>
Possibilité de suppression :	<b>OUI</b>	<b>NON</b>		

**PHOTO**



Remarques :

Interventions :

<b>Seuil / Gué "les Barlandiers"</b>	<b>SECTEUR : 2</b>	<b>S - 4</b>
Cours d'eau : Ouvèze		
Commune : Vercoiran		

**OBSERVATIONS**

--

**CARACTERISTIQUES DE L'OUVRAGE**

Position seuil :	Droit	Biais		
Matériaux :	Naturel	Bois	Béton	Blocs
Vannage :	OUI	NON	Utilisation :	
Dispositif débit réservé :	OUI	NON		
Protection particulière des berges :	Enroch libre	Enroch. liais.	Mur	Aucune

**INTERET PISCICOLE**

Franchissement	Impossible	Temporaire	Possible	
Intérêt	Cache	Fosse	Réoxygénation	
Passe à poisson	OUI	NON		

**ETAT / ENTRETIEN / IMPACTS**

Etat général	B	AB	Mauvais	Très dégradé
Embâcles	OUI	NON		
Affouillements	Abs	Peu	Grand	Dangereux
Impact :	Obstruction	Infranchissabilité	Intérêt écolo	Maintien profil
Possibilité de suppression :	OUI	NON		

**PHOTO**



Remarques :

Interventions :

<b>Seuil / Gué de "la Canarde"</b>	<b>SECTEUR : 2</b>	<b>S - 5</b>
Cours d'eau : Ouvèze		
Commune :		

**OBSERVATIONS**

--

**CARACTERISTIQUES DE L'OUVRAGE**

Position seuil :	<b>Droit</b>	<b>Biais</b>		
Matériaux :	<b>Naturel</b>	<b>Bois</b>	<b>Béton</b>	<b>Blocs</b>
Vannage :	<b>OUI</b>	<b>NON</b>	<b>Utilisation :</b>	
Dispositif débit réservé :	<b>OUI</b>	<b>NON</b>		
Protection particulière des berges :	<b>Enroch libre</b>	<b>Enroch. liais.</b>	<b>Mur</b>	<b>Aucune</b>

**INTERET PISCICOLE**

Franchissement	<b>Impossible</b>	<b>Temporaire</b>	<b>Possible</b>	
Intérêt	<b>Cache</b>	<b>Fosse</b>	<b>Réoxygénation</b>	
Passé à poisson	<b>OUI</b>	<b>NON</b>		

**ETAT / ENTRETIEN / IMPACTS**

Etat général	<b>B</b>	<b>AB</b>	<b>Mauvais</b>	<b>Très dégradé</b>
Embâcles	<b>OUI</b>	<b>NON</b>		
Affouillements	<b>Abs</b>	<b>Peu</b>	<b>Grand</b>	<b>Dangereux</b>
Impact :	<b>Obstruction</b>	<b>Infranchissabilité</b>	<b>Intérêt écolo</b>	<b>Maintien profil</b>
Possibilité de suppression :	<b>OUI</b>	<b>NON</b>		

**PHOTO**



<b>Remarques :</b>
--------------------

<b>Interventions :</b>
------------------------

<b>Seuil d'Ubrieux</b>	<b>SECTEUR : 2</b>	<b>S - 6</b>
Cours d'eau : <i>Ouvèze</i>		
Commune : <i>Buis les Baronnies</i>		

**OBSERVATIONS**

--

**CARACTERISTIQUES DE L'OUVRAGE**

Position seuil :	<b>Droit</b>	<b>Biais</b>		
Matériaux :	<b>Naturel</b>	<b>Bois</b>	<b>Béton</b>	<b>Blocs</b>
Vannage :	<b>OUI</b>	<b>NON</b>	<b>Utilisation : Prise d'eau</b>	
Dispositif débit réservé :	<b>OUI</b>	<b>NON</b>		
Protection particulière des berges :	<b>Enroch libre</b>	<b>Enroch. liais.</b>	<b>Mur</b>	<b>Aucune</b>

**INTERET PISCICOLE**

Franchissement	<b>Impossible</b>	<b>Temporaire</b>	<b>Possible</b>	
Intérêt	<b>Cache</b>	<b>Fosse</b>	<b>Réoxygénation</b>	
Passé à poisson	<b>OUI</b>	<b>NON</b>		

**ETAT / ENTRETIEN / IMPACTS**

Etat général	<b>B</b>	<b>AB</b>	<b>Mauvais</b>	<b>Très dégradé</b>
Embâcles	<b>OUI</b>	<b>NON</b>		
Affouillements	<b>Abs</b>	<b>Peu</b>	<b>Grand</b>	<b>Dangereux</b>
Impact :	<b>Obstruction</b>	<b>Infranchissabilité</b>	<b>Intérêt écolo</b>	<b>Maintien profil</b>
Possibilité de suppression :	<b>OUI</b>	<b>NON</b>		

**PHOTO**



Remarques :

Interventions :

<b>Seuil du centre de Buis</b>	<b>SECTEUR : 2</b>	<b>S - 7</b>
Cours d'eau : Ouvèze		
Commune : Buis les Baronnies		

**OBSERVATIONS**

--

**CARACTERISTIQUES DE L'OUVRAGE**

Position seuil :	<b>Droit</b>	<b>Biais</b>		
Matériaux :	<b>Naturel</b>	<b>Bois</b>	<b>Béton</b>	<b>Blocs</b>
Vannage :	<b>OUI</b>	<b>NON</b>	<b>Utilisation :</b>	
Dispositif débit réservé :	<b>OUI</b>	<b>NON</b>		
Protection particulière des berges :	<b>Enroch libre</b>	<b>Enroch. liais.</b>	<b>Mur</b>	<b>Aucune</b>

**INTERET PISCICOLE**

Franchissement	<b>Impossible</b>	<b>Temporaire</b>	<b>Possible</b>	
Intérêt	<b>Cache</b>	<b>Fosse</b>	<b>Réoxygénation</b>	
Passé à poisson	<b>OUI</b>	<b>NON</b>		

**ETAT / ENTRETIEN / IMPACTS**

Etat général	<b>B</b>	<b>AB</b>	<b>Mauvais</b>	<b>Très dégradé</b>
Embâcles	<b>OUI</b>	<b>NON</b>		
Affouillements	<b>Abs</b>	<b>Peu</b>	<b>Grand</b>	<b>Dangereux</b>
Impact :	<b>Obstruction</b>	<b>Infranchissabilité</b>	<b>Intérêt écolo</b>	<b>Maintien profil</b>
Possibilité de suppression :	<b>OUI</b>	<b>NON</b>		

**PHOTO**



Remarques :

--

Interventions :

--

<b>Seuil "les Ephelides"</b>	<b>SECTEUR : 3</b>	<b>S - 8</b>
Cours d'eau : Ouvèze		
Commune : Buis les Baronnies		

**OBSERVATIONS**

--

**CARACTERISTIQUES DE L'OUVRAGE**

Position seuil :	Droit	Biais		
Matériaux :	Naturel	Bois	Béton	Blocs
Vannage :	OUI	NON	Utilisation :	
Dispositif débit réservé :	OUI	NON		
Protection particulière des berges :	Enroch libre	Enroch. liais.	Mur	Aucune

**INTERET PISCICOLE**

Franchissement	Impossible	Temporaire	Possible	
Intérêt	Cache	Fosse	Réoxygénation	
Passé à poisson	OUI	NON		

**ETAT / ENTRETIEN / IMPACTS**

Etat général	B	AB	Mauvais	Très dégradé
Embâcles	OUI	NON		
Affouillements	Abs	Peu	Grand	Dangereux
Impact :	Obstruction	Infranchissabilité	Intérêt écolo	Maintien profil
Possibilité de suppression :	OUI	NON		

**PHOTO**



Remarques :

--

Interventions :

--

<b>Seuil de "la Gardette"</b>	<b>SECTEUR : 3</b>	<b>S - 9</b>
Cours d'eau : Ouvèze		
Commune : Buis les Baronnies		

**OBSERVATIONS**

--

**CARACTERISTIQUES DE L'OUVRAGE**

Position seuil :	<b>Droit</b>	<b>Biais</b>		
Matériaux :	<b>Naturel</b>	<b>Bois</b>	<b>Béton</b>	<b>Blocs</b>
Vannage :	<b>OUI</b>	<b>NON</b>	<b>Utilisation :</b>	
Dispositif débit réservé :	<b>OUI</b>	<b>NON</b>		
Protection particulière des berges :	<b>Enroch libre</b>	<b>Enroch. liais.</b>	<b>Mur</b>	<b>Aucune</b>

**INTERET PISCICOLE**

Franchissement	<b>Impossible</b>	<b>Temporaire</b>	<b>Possible</b>	
Intérêt	<b>Cache</b>	<b>Fosse</b>	<b>Réoxygénation</b>	
Passé à poisson	<b>OUI</b>	<b>NON</b>		

**ETAT / ENTRETIEN / IMPACTS**

Etat général	<b>B</b>	<b>AB</b>	<b>Mauvais</b>	<b>Très dégradé</b>
Embâcles	<b>OUI</b>	<b>NON</b>		
Affouillements	<b>Abs</b>	<b>Peu</b>	<b>Grand</b>	<b>Dangereux</b>
Impact :	<b>Obstruction</b>	<b>Infranchissabilité</b>	<b>Intérêt écolo</b>	<b>Maintien profil</b>
Possibilité de suppression :	<b>OUI</b>	<b>NON</b>		

**PHOTO**



Remarques :

Interventions :

<b>Seuil de "la Grange Basse"</b>	<b>SECTEUR : 3</b>	<b>S - 10</b>
Cours d'eau : Ouvèze		
Commune : La Penne sur l'Ouvèze		

**OBSERVATIONS**

--

**CARACTERISTIQUES DE L'OUVRAGE**

Position seuil :	<b>Droit</b>	<b>Biais</b>		
Matériaux :	<b>Naturel</b>	<b>Bois</b>	<b>Béton</b>	<b>Blocs</b>
Vannage :	<b>OUI</b>	<b>NON</b>	<b>Utilisation :</b>	
Dispositif débit réservé :	<b>OUI</b>	<b>NON</b>		
Protection particulière des berges :	<b>Enroch libre</b>	<b>Enroch. liais.</b>	<b>Mur</b>	<b>Aucune</b>

**INTERET PISCICOLE**

Franchissement	<b>Impossible</b>	<b>Temporaire</b>	<b>Possible</b>	
Intérêt	<b>Cache</b>	<b>Fosse</b>	<b>Réoxygénation</b>	
Passé à poisson	<b>OUI</b>	<b>NON</b>		

**ETAT / ENTRETIEN / IMPACTS**

Etat général	<b>B</b>	<b>AB</b>	<b>Mauvais</b>	<b>Très dégradé</b>
Embâcles	<b>OUI</b>	<b>NON</b>		
Affouillements	<b>Abs</b>	<b>Peu</b>	<b>Grand</b>	<b>Dangereux</b>
Impact :	<b>Obstruction</b>	<b>Infranchissabilité</b>	<b>Intérêt écolo</b>	<b>Maintien profil</b>
Possibilité de suppression :	<b>OUI</b>	<b>NON</b>		

**PHOTO**



Remarques :

Interventions :

<b>Seuil du pont de la RD 5</b>	<b>SECTEUR : 4</b>	<b>S - 11</b>
Cours d'eau : Ouvèze		
Commune : Mollans sur Ouvèze		

**OBSERVATIONS**

--

**CARACTERISTIQUES DE L'OUVRAGE**

Position seuil :	<b>Droit</b>	<b>Biais</b>		
Matériaux :	Naturel	Bois	<b>Béton</b>	<b>Blocs</b>
Vannage :	<b>OUI</b>	<b>NON</b>	Utilisation :	
Dispositif débit réservé :	<b>OUI</b>	<b>NON</b>		
Protection particulière des berges :	Enroch libre	<b>Enroch. liais.</b>	<b>Mur</b>	<b>Aucune</b>

**INTERET PISCICOLE**

Franchissement	Impossible	Temporaire	<b>Possible</b>	
Intérêt	Cache	Fosse	<b>Réoxygénation</b>	
Passé à poisson	<b>OUI</b>	<b>NON</b>		

**ETAT / ENTRETIEN / IMPACTS**

Etat général	<b>B</b>	<b>AB</b>	Mauvais	Très dégradé
Embâcles	<b>OUI</b>	<b>NON</b>		
Affouillements	<b>Abs</b>	Peu	Grand	Dangereux
Impact :	Obstruction	Infranchissabilité	Intérêt écolo	<b>Maintien profil</b>
Possibilité de suppression :	<b>OUI</b>	<b>NON</b>		

**PHOTO**



Remarques :

Interventions :

<b>Seuil de St Michel</b>	<b>SECTEUR : 5</b>	<b>S - 12</b>
Cours d'eau : Ouvèze		
Commune : Entrechaux		

**OBSERVATIONS**

--

**CARACTERISTIQUES DE L'OUVRAGE**

Position seuil :	<b>Droit</b>	<b>Biais</b>		
Matériaux :	<b>Naturel</b>	<b>Bois</b>	<b>Béton</b>	<b>Blocs</b>
Vannage :	<b>OUI</b>	<b>NON</b>	<b>Utilisation :</b>	
Dispositif débit réservé :	<b>OUI</b>	<b>NON</b>		
Protection particulière des berges :	<b>Enroch libre</b>	<b>Enroch. liais.</b>	<b>Mur</b>	<b>Aucune</b>

**INTERET PISCICOLE**

Franchissement	<b>Impossible</b>	<b>Temporaire</b>	<b>Possible</b>	
Intérêt	<b>Cache</b>	<b>Fosse</b>	<b>Réoxygénation</b>	
Passé à poisson	<b>OUI</b>	<b>NON</b>		

**ETAT / ENTRETIEN / IMPACTS**

Etat général	<b>B</b>	<b>AB</b>	<b>Mauvais</b>	<b>Très dégradé</b>
Embâcles	<b>OUI</b>	<b>NON</b>		
Affouillements	<b>Abs</b>	<b>Peu</b>	<b>Grand</b>	<b>Dangereux</b>
Impact :	<b>Obstruction</b>	<b>Infranchissabilité</b>	<b>Intérêt écolo</b>	<b>Maintien profil</b>
Possibilité de suppression :	<b>OUI</b>	<b>NON</b>		

**PHOTO**



Remarques :

Interventions :

<b>Seuil "la Bouissane"</b>	<b>SECTEUR : 6</b>	<b>S - 13</b>
Cours d'eau : Ouvèze		
Commune : Vaison la Romaine		

**OBSERVATIONS**

--

**CARACTERISTIQUES DE L'OUVRAGE**

Position seuil :	Droit	Biais		
Matériaux :	Naturel	Bois	Béton	Blocs
Vannage :	OUI	NON	Utilisation : Prise d'eau	
Dispositif débit réservé :	OUI	NON		
Protection particulière des berges :	Enroch libre	Enroch. liais.	Mur	Aucune

**INTERET PISCICOLE**

Franchissement	Impossible	Temporaire	Possible	
Intérêt	Cache	Fosse	Réoxygénation	
Passe à poisson	OUI	NON		

**ETAT / ENTRETIEN / IMPACTS**

Etat général	B	AB	Mauvais	Très dégradé
Embâcles	OUI	NON		
Affouillements	Abs	Peu	Grand	Dangereux
Impact :	Obstruction	Infranchissabilité	Intérêt écolo	Maintien profil
Possibilité de suppression :	OUI	NON		

**PHOTO**



**Remarques :**

--

**Interventions :**

--

<b>Seuil "Beliande"</b>	<b>SECTEUR : 6</b>	<b>S - 14</b>
Cours d'eau : Ouvèze		
Commune : Vaison la Romaine / Seguret		

**OBSERVATIONS**

--

**CARACTERISTIQUES DE L'OUVRAGE**

Position seuil :	<b>Droit</b>	<b>Biais</b>		
Matériaux :	<b>Naturel</b>	<b>Bois</b>	<b>Béton</b>	<b>Blocs</b>
Vannage :	<b>OUI</b>	<b>NON</b>	<b>Utilisation : Prise d'eau</b>	
Dispositif débit réservé :	<b>OUI</b>	<b>NON</b>		
Protection particulière des berges :	<b>Enroch libre</b>	<b>Enroch. liais.</b>	<b>Mur</b>	<b>Aucune</b>

**INTERET PISCICOLE**

Franchissement	<b>Impossible</b>	<b>Temporaire</b>	<b>Possible</b>	
Intérêt	<b>Cache</b>	<b>Fosse</b>	<b>Réoxygénation</b>	
Passé à poisson	<b>OUI</b>	<b>NON</b>		

**ETAT / ENTRETIEN / IMPACTS**

Etat général	<b>B</b>	<b>AB</b>	<b>Mauvais</b>	<b>Très dégradé</b>
Embâcles	<b>OUI</b>	<b>NON</b>		
Affouillements	<b>Abs</b>	<b>Peu</b>	<b>Grand</b>	<b>Dangereux</b>
Impact :	<b>Obstruction</b>	<b>Infranchissabilité</b>	<b>Intérêt écolo</b>	<b>Maintien profil</b>
Possibilité de suppression :	<b>OUI</b>	<b>NON</b>		

**PHOTO**



Remarques :

--

Interventions :

--

<b>Seuil de Roaix</b>	<b>SECTEUR : 6</b>	<b>S - 15</b>
Cours d'eau : Ouvèze		
Commune : Roaix / Seguret		

**OBSERVATIONS**

--

**CARACTERISTIQUES DE L'OUVRAGE**

Position seuil :	<b>Droit</b>	<b>Biais</b>		
Matériaux :	<b>Naturel</b>	<b>Bois</b>	<b>Béton</b>	<b>Blocs</b>
Vannage :	<b>OUI</b>	<b>NON</b>	<b>Utilisation : Prise d'eau</b>	
Dispositif débit réservé :	<b>OUI</b>	<b>NON</b>		
Protection particulière des berges :	<b>Enroch libre</b>	<b>Enroch. liais.</b>	<b>Mur</b>	<b>Aucune</b>

**INTERET PISCICOLE**

Franchissement	<b>Impossible</b>	<b>Temporaire</b>	<b>Possible</b>	
Intérêt	<b>Cache</b>	<b>Fosse</b>	<b>Réoxygénation</b>	
Passé à poisson	<b>OUI</b>	<b>NON</b>		

**ETAT / ENTRETIEN / IMPACTS**

Etat général	<b>B</b>	<b>AB</b>	<b>Mauvais</b>	<b>Très dégradé</b>
Embâcles	<b>OUI</b>	<b>NON</b>		
Affouillements	<b>Abs</b>	<b>Peu</b>	<b>Grand</b>	<b>Dangereux</b>
Impact :	<b>Obstruction</b>	<b>Infranchissabilité</b>	<b>Intérêt écolo</b>	<b>Maintien profil</b>
Possibilité de suppression :	<b>OUI</b>	<b>NON</b>		

**PHOTO**



Remarques :

--

Interventions :

--

<b>Seuil du canal de Carpentras</b>	<b>SECTEUR : 7</b>	<b>S - 16</b>
Cours d'eau : Ouvèze		
Commune : Jonquières / Sarrians		

### OBSERVATIONS

Passage en siphon sous l'Ouvèze du canal de Carpentras

### CARACTERISTIQUES DE L'OUVRAGE

Position seuil :	Droit	Biais		
Matériaux :	Naturel	Bois	Béton	Blocs
Vannage :	OUI	NON	Utilisation : Passage canal	
Dispositif débit réservé :	OUI	NON		
Protection particulière des berges :	Enroch libre	Enroch. liais.	Mur	Aucune

### INTERET PISCICOLE

Franchissement	Impossible	Temporaire	Possible	
Intérêt	Cache	Fosse	Réoxygénation	
Passe à poisson	OUI	NON		

### ETAT / ENTRETIEN / IMPACTS

Etat général	B	AB	Mauvais	Très dégradé
Embâcles	OUI	NON		
Affouillements	Abs	Peu	Grand	Dangereux
Impact :	Obstruction	Infranchissabilité	Intérêt écolo	Maintien profil
Possibilité de suppression :	OUI	NON		

### PHOTO



Remarques :

Interventions :

<b>Seuil du pont de la RD 950</b>	<b>SECTEUR : 8</b>	<b>S - 17</b>
Cours d'eau : Ouvèze		
Commune : Jonquières / Sarrians		

**OBSERVATIONS**

--

**CARACTERISTIQUES DE L'OUVRAGE**

Position seuil :	<b>Droit</b>	<b>Biais</b>		
Matériaux :	Naturel	Bois	<b>Béton</b>	Blocs
Vannage :	<b>OUI</b>	<b>NON</b>	Utilisation :	
Dispositif débit réservé :	<b>OUI</b>	<b>NON</b>		
Protection particulière des berges :	Enroch libre	Enroch. liais.	Mur	<b>Aucune</b>

**INTERET PISCICOLE**

Franchissement	Impossible	Temporaire	<b>Possible</b>	
Intérêt	Cache	Fosse	Réoxygénation	
Passé à poisson	<b>OUI</b>	<b>NON</b>		

**ETAT / ENTRETIEN / IMPACTS**

Etat général	<b>B</b>	AB	Mauvais	Très dégradé
Embâcles	<b>OUI</b>	<b>NON</b>		
Affouillements	Abs	Peu	Grand	Dangereux
Impact :	Obstruction	Infranchissabilité	Intérêt écolo	<b>Maintien profil</b>
Possibilité de suppression :	<b>OUI</b>	<b>NON</b>		

**PHOTO**



Remarques :

Interventions :

<b>Seuil des Faysses</b>	<b>SECTEUR : 10</b>	<b>S - 18</b>
Cours d'eau : Ouvèze		
Commune : Sorgues		

**OBSERVATIONS**

--

**CARACTERISTIQUES DE L'OUVRAGE**

Position seuil :	<b>Droit</b>	<b>Biais</b>		
Matériaux :	Naturel	Bois	Béton	Blocs
Vannage :	OUI	NON	Utilisation : Ancienne usine	
Dispositif débit réservé :	OUI	NON		
Protection particulière des berges :	Enroch libre	Enroch. liais.	Mur	Aucune

**INTERET PISCICOLE**

Franchissement	Impossible	Temporaire	Possible	
Intérêt	Cache	Fosse	Réoxygénation	
Passé à poisson	OUI	NON		

**ETAT / ENTRETIEN / IMPACTS**

Etat général	B	AB	Mauvais	Très dégradé
Embâcles	OUI	NON		
Affouillements	Abs	Peu	Grand	Dangereux
Impact :	Obstruction	Infranchissabilité	Intérêt écolo	Maintien profil
Possibilité de suppression :	OUI	NON		

**PHOTO**



Remarques :

--

Interventions :

--

<b>Seuil de la confluence avec le Rhône</b>	<b>SECTEUR : 10</b>	<b>S - 19</b>
Cours d'eau : Ouvèze		
Commune : Sorgues		

**OBSERVATIONS**

--

**CARACTERISTIQUES DE L'OUVRAGE**

Position seuil :	Droit	Biais		
Matériaux :	Naturel	Bois	Béton	Blocs
Vannage :	OUI	NON	Utilisation :	
Dispositif débit réservé :	OUI	NON		
Protection particulière des berges :	Enroch libre	Enroch. liais.	Mur	Aucune

**INTERET PISCICOLE**

Franchissement	Impossible	Temporaire	Possible	
Intérêt	Cache	Fosse	Réoxygénation	
Passe à poisson	OUI	NON		

**ETAT / ENTRETIEN / IMPACTS**

Etat général	B	AB	Mauvais	Très dégradé
Embâcles	OUI	NON		
Affouillements	Abs	Peu	Grand	Dangereux
Impact :	Obstruction	Infranchissabilité	Intérêt écolo	Maintien profil
Possibilité de suppression :	OUI	NON		

**PHOTO**



Remarques :
-------------

Interventions :
-----------------



**LE TOULOURENC**



**PONTS**



<b>Pont de la Palud - 1</b>	<b>SECTEUR : 1</b>	<b>P - 1</b>
<i>Cours d'eau : Toulourenc</i>		
<i>Commune : Aulan</i>		

**OBSERVATIONS**

--

Type d'ouvrage : Pont cadre	Voie portée : Piste carrossable
-----------------------------	---------------------------------

**CARACTERISTIQUES DE L'OUVRAGE**

<b>Matériaux :</b>	<b>Maçonnerie</b>	<b>Beton armé</b>	<b>Métal</b>	<b>bois</b>
<b>Radier, parement :</b>	NON	OUI	<b>Matériaux :</b>	
<b>Présence de canalisations :</b>	NON	OUI		
<b>Plusieurs arches :</b>	NON	OUI	<b>Nombre :</b>	
<b>Protection particulière des berges :</b>	Enroch libre	Enroch. liais.	Mur	Aucune

**ETAT DU LIT**

<b>Embâcle :</b>	OUI	NON		
<b>Affouillement :</b>	Abs	Peu	Grand	Dangereux
<b>Encombrement :</b>	Végétation	Galets, Blocs	Atterrissement	Aucun

**ETAT / ENTRETIEN**

<b>Etat général :</b>	B	AB	Mauvais	Très dégradé
<b>Etat fondements (pîles, parement...) :</b>	B	AB	Mauvais	Très dégradé
<b>Etat du radier :</b>	R.A.S.	Enfoncement	Exhaussement	
<b>Sensible aux embâcles :</b>	OUI	NON		
<b>Possibilité de suppression :</b>	OUI	NON		

**PHOTO / CROQUIS**



**Remarques :**

**Interventions :**

<b>Pont de la Palud - 2</b>	<b>SECTEUR : 1</b>	<b>P - 2</b>
<i>Cours d'eau : Toulourenc</i>		
<i>Commune : Aulan</i>		

**OBSERVATIONS**

--

Type d'ouvrage : Pont routier	Voie portée : Route de la Palud
-------------------------------	---------------------------------

**CARACTERISTIQUES DE L'OUVRAGE**

<b>Matériaux :</b>	<b>Maçonnerie</b>	<b>Beton armé</b>	<b>Métal</b>	<b>bois</b>
<b>Radier, parement :</b>	<b>NON</b>	<b>OUI</b>	<b>Matériaux :</b>	
<b>Présence de canalisations :</b>	<b>NON</b>	<b>OUI</b>		
<b>Plusieurs arches :</b>	<b>NON</b>	<b>OUI</b>	<b>Nombre :</b>	
<b>Protection particulière des berges :</b>	<b>Enroch libre</b>	<b>Enroch. liais.</b>	<b>Mur</b>	<b>Aucune</b>


**ETAT DU LIT**

<b>Embâcle :</b>	<b>OUI</b>	<b>NON</b>		
<b>Affouillement :</b>	<b>Abs</b>	<b>Peu</b>	<b>Grand</b>	<b>Dangereux</b>
<b>Encombrement :</b>	<b>Végétation</b>	<b>Galets, Blocs</b>	<b>Atterrissement</b>	<b>Aucun</b>

**ETAT / ENTRETIEN**

<b>Etat général :</b>	<b>B</b>	<b>AB</b>	<b>Mauvais</b>	<b>Très dégradé</b>
<b>Etat fondements (pîles, parement...) :</b>	<b>B</b>	<b>AB</b>	<b>Mauvais</b>	<b>Très dégradé</b>
<b>Etat du radier :</b>	<b>R.A.S.</b>	<b>Enfoncement</b>	<b>Exhaussement</b>	
<b>Sensible aux embâcles :</b>	<b>OUI</b>	<b>NON</b>		
<b>Possibilité de suppression :</b>	<b>OUI</b>	<b>NON</b>		

**PHOTO / CROQUIS**



**Remarques :**  
3 arbres penchés en amont du pont

**Interventions :**

<b>Pont de la RD 159 - 1</b>	<b>SECTEUR : 1</b>	<b>P - 3</b>
<b>Cours d'eau : Toulourenc</b>		
<b>Commune : Aulan</b>		

**OBSERVATIONS**

--

Type d'ouvrage : Pont	Voie portée : RD 159
-----------------------	----------------------

**CARACTERISTIQUES DE L'OUVRAGE**

<b>Matériaux :</b>	<b>Maçonnerie</b>	<b>Beton armé</b>	<b>Métal</b>	<b>bois</b>
<b>Radier, parement :</b>	<b>NON</b>	<b>OUI</b>	<b>Matériaux :</b>	
<b>Présence de canalisations :</b>	<b>NON</b>	<b>OUI</b>		
<b>Plusieurs arches :</b>	<b>NON</b>	<b>OUI</b>	<b>Nombre :</b>	
<b>Protection particulière des berges :</b>	<b>Enroch libre</b>	<b>Enroch. liais.</b>	<b>Mur</b>	<b>Aucune</b>

**ETAT DU LIT**

<b>Embâcle :</b>	<b>OUI</b>	<b>NON</b>		
<b>Affouillement :</b>	<b>Abs</b>	<b>Peu</b>	<b>Grand</b>	<b>Dangereux</b>
<b>Encombrement :</b>	<b>Végétation</b>	<b>Galets, Blocs</b>	<b>Atterrissement</b>	<b>Aucun</b>

**ETAT / ENTRETIEN**

<b>Etat général :</b>	<b>B</b>	<b>AB</b>	<b>Mauvais</b>	<b>Très dégradé</b>
<b>Etat fondements (pîles, parement...) :</b>	<b>B</b>	<b>AB</b>	<b>Mauvais</b>	<b>Très dégradé</b>
<b>Etat du radier :</b>	<b>R.A.S.</b>	<b>Enfoncement</b>	<b>Exhaussement</b>	
<b>Sensible aux embâcles :</b>	<b>OUI</b>	<b>NON</b>		
<b>Possibilité de suppression :</b>	<b>OUI</b>	<b>NON</b>		

**PHOTO / CROQUIS**



<b>Remarques :</b> Garde corps en mauvais état
---

<b>Interventions :</b>
------------------------

<b>Pont de Niegle</b>	<b>SECTEUR : 1</b>	<b>P - 4</b>
<i>Cours d'eau : Toulourenc</i>		
<i>Commune : Montbruns les bains</i>		

### OBSERVATIONS

--

Type d'ouvrage : Pont cadre	Voie portée : Piste carrossable
-----------------------------	---------------------------------

### CARACTERISTIQUES DE L'OUVRAGE

<b>Matériaux :</b>	<b>Maçonnerie</b>	<b>Beton armé</b>	<b>Métal</b>	<b>bois</b>
<b>Radier, parement :</b>	<b>NON</b>	<b>OUI</b>	<b>Matériaux :</b>	
<b>Présence de canalisations :</b>	<b>NON</b>	<b>OUI</b>		
<b>Plusieurs arches :</b>	<b>NON</b>	<b>OUI</b>	<b>Nombre :</b>	
<b>Protection particulière des berges :</b>	<b>Enroch libre</b>	<b>Enroch. liais.</b>	<b>Mur</b>	<b>Aucune</b>

### ETAT DU LIT

<b>Embâcle :</b>	<b>OUI</b>	<b>NON</b>		
<b>Affouillement :</b>	<b>Abs</b>	<b>Peu</b>	<b>Grand</b>	<b>Dangereux</b>
<b>Encombrement :</b>	<b>Végétation</b>	<b>Galets, Blocs</b>	<b>Atterrissement</b>	<b>Aucun</b>

### ETAT / ENTRETIEN

<b>Etat général :</b>	<b>B</b>	<b>AB</b>	<b>Mauvais</b>	<b>Très dégradé</b>
<b>Etat fondements (pîles, parement...) :</b>	<b>B</b>	<b>AB</b>	<b>Mauvais</b>	<b>Très dégradé</b>
<b>Etat du radier :</b>	<b>R.A.S.</b>	<b>Enfoncement</b>	<b>Exhaussement</b>	
<b>Sensible aux embâcles :</b>	<b>OUI</b>	<b>NON</b>		
<b>Possibilité de suppression :</b>	<b>OUI</b>	<b>NON</b>		

### PHOTO / CROQUIS



### Remarques :

Léger affouillement en rive droite.

### Interventions :

<b>Pont de la RD 159 - 2</b>	<b>SECTEUR : 1</b>	<b>P - 5</b>
<i>Cours d'eau : Toulourenc</i>		
<i>Commune : Montbruns les bains</i>		

**OBSERVATIONS**

--

Type d'ouvrage : Pont	Voie portée : RD 159
-----------------------	----------------------

**CARACTERISTIQUES DE L'OUVRAGE**

<b>Matériaux :</b>	<b>Maçonnerie</b>	<b>Beton armé</b>	<b>Métal</b>	<b>bois</b>
<b>Radier, parement :</b>	<b>NON</b>	<b>OUI</b>	<b>Matériaux :</b>	
<b>Présence de canalisations :</b>	<b>NON</b>	<b>OUI</b>		
<b>Plusieurs arches :</b>	<b>NON</b>	<b>OUI</b>	<b>Nombre :</b>	
<b>Protection particulière des berges :</b>	<b>Enroch libre</b>	<b>Enroch. liais.</b>	<b>Mur</b>	<b>Aucune</b>

**ETAT DU LIT**

<b>Embâcle :</b>	<b>OUI</b>	<b>NON</b>		
<b>Affouillement :</b>	<b>Abs</b>	<b>Peu</b>	<b>Grand</b>	<b>Dangereux</b>
<b>Encombrement :</b>	<b>Végétation</b>	<b>Galets, Blocs</b>	<b>Atterrissement</b>	<b>Aucun</b>

**ETAT / ENTRETIEN**

<b>Etat général :</b>	<b>B</b>	<b>AB</b>	<b>Mauvais</b>	<b>Très dégradé</b>
<b>Etat fondements (pîles, parement...) :</b>	<b>B</b>	<b>AB</b>	<b>Mauvais</b>	<b>Très dégradé</b>
<b>Etat du radier :</b>	<b>R.A.S.</b>	<b>Enfoncement</b>	<b>Exhaussement</b>	
<b>Sensible aux embâcles :</b>	<b>OUI</b>	<b>NON</b>		
<b>Possibilité de suppression :</b>	<b>OUI</b>	<b>NON</b>		

**PHOTO / CROQUIS**



**Remarques :**

**Interventions :**

<b>Pont de Paillautrier</b>	<b>SECTEUR : 1</b>	<b>P - 6</b>
<i>Cours d'eau : Toulourenc</i>		
<i>Commune : Montbruns les bains</i>		

**OBSERVATIONS**

--

Type d'ouvrage : Pont	Voie portée : Voie communale
-----------------------	------------------------------

**CARACTERISTIQUES DE L'OUVRAGE**

<b>Matériaux :</b>	<b>Maçonnerie</b>	<b>Beton armé</b>	<b>Métal</b>	<b>bois</b>
<b>Radier, parement :</b>	<b>NON</b>	<b>OUI</b>	<b>Matériaux :</b>	
<b>Présence de canalisations :</b>	<b>NON</b>	<b>OUI</b>		
<b>Plusieurs arches :</b>	<b>NON</b>	<b>OUI</b>	<b>Nombre : 2</b>	
<b>Protection particulière des berges :</b>	<b>Enroch libre</b>	<b>Enroch. liais.</b>	<b>Mur</b>	<b>Aucune</b>

**ETAT DU LIT**

<b>Embâcle :</b>	<b>OUI</b>	<b>NON</b>		
<b>Affouillement :</b>	<b>Abs</b>	<b>Peu</b>	<b>Grand</b>	<b>Dangereux</b>
<b>Encombrement :</b>	<b>Végétation</b>	<b>Galets, Blocs</b>	<b>Atterrissement</b>	<b>Aucun</b>

**ETAT / ENTRETIEN**

<b>Etat général :</b>	<b>B</b>	<b>AB</b>	<b>Mauvais</b>	<b>Très dégradé</b>
<b>Etat fondements (pîles, parement...) :</b>	<b>B</b>	<b>AB</b>	<b>Mauvais</b>	<b>Très dégradé</b>
<b>Etat du radier :</b>	<b>R.A.S.</b>	<b>Enfoncement</b>	<b>Exhaussement</b>	
<b>Sensible aux embâcles :</b>	<b>OUI</b>	<b>NON</b>		
<b>Possibilité de suppression :</b>	<b>OUI</b>	<b>NON</b>		

**PHOTO / CROQUIS**



**Remarques :**

**Interventions :**

<b>Pont de Chasterelas</b>	<b>SECTEUR : 1</b>	<b>P - 7</b>
<i>Cours d'eau : Toulourenc</i>		
<i>Commune : Montbruns les bains</i>		

**OBSERVATIONS**

--

Type d'ouvrage : Pont cadre	Voie portée : Piste
-----------------------------	---------------------

**CARACTERISTIQUES DE L'OUVRAGE**

<b>Matériaux :</b>	<b>Maçonnerie</b>	<b>Beton armé</b>	<b>Métal</b>	<b>bois</b>
<b>Radier, parement :</b>	<b>NON</b>	<b>OUI</b>	<b>Matériaux :</b>	
<b>Présence de canalisations :</b>	<b>NON</b>	<b>OUI</b>		
<b>Plusieurs arches :</b>	<b>NON</b>	<b>OUI</b>	<b>Nombre :</b>	
<b>Protection particulière des berges :</b>	<b>Enroch libre</b>	<b>Enroch. liais.</b>	<b>Mur</b>	<b>Aucune</b>

**ETAT DU LIT**

<b>Embâcle :</b>	<b>OUI</b>	<b>NON</b>		
<b>Affouillement :</b>	<b>Abs</b>	<b>Peu</b>	<b>Grand</b>	<b>Dangereux</b>
<b>Encombrement :</b>	<b>Végétation</b>	<b>Galets, Blocs</b>	<b>Atterrissement</b>	<b>Aucun</b>

**ETAT / ENTRETIEN**

<b>Etat général :</b>	<b>B</b>	<b>AB</b>	<b>Mauvais</b>	<b>Très dégradé</b>
<b>Etat fondements (pîles, parement...) :</b>	<b>B</b>	<b>AB</b>	<b>Mauvais</b>	<b>Très dégradé</b>
<b>Etat du radier :</b>	<b>R.A.S.</b>	<b>Enfoncement</b>	<b>Exhaussement</b>	
<b>Sensible aux embâcles :</b>	<b>OUI</b>	<b>NON</b>		
<b>Possibilité de suppression :</b>	<b>OUI</b>	<b>NON</b>		

**PHOTO / CROQUIS**



**Remarques :**  
Ouvrage très dégradé, assise en rive droite effondré suite à un affouillement

**Interventions :**

<b>Pont de la RD 159 a</b>	<b>SECTEUR : 1</b>	<b>P - 8</b>
<b>Cours d'eau : Toulourenc</b>		
<b>Commune : Montbruns les bains</b>		

### OBSERVATIONS

--

Type d'ouvrage : Pont	Voie portée : RD 159 a
-----------------------	------------------------

### CARACTERISTIQUES DE L'OUVRAGE

<b>Matériaux :</b>	<b>Maçonnerie</b>	<b>Beton armé</b>	<b>Métal</b>	<b>bois</b>
<b>Radier, parement :</b>	NON	OUI	Matériaux : Béton	
<b>Présence de canalisations :</b>	NON	OUI		
<b>Plusieurs arches :</b>	NON	OUI	Nombre :	
<b>Protection particulière des berges :</b>	Enroch libre	Enroch. liais.	Mur	Aucune

### ETAT DU LIT

<b>Embâcle :</b>	OUI	NON		
<b>Affouillement :</b>	Abs	Peu	Grand	Dangereux
<b>Encombrement :</b>	Végétation	Galets, Blocs	Atterrissement	Aucun

### ETAT / ENTRETIEN

<b>Etat général :</b>	B	AB	Mauvais	Très dégradé
<b>Etat fondements (pîles, parement...) :</b>	B	AB	Mauvais	Très dégradé
<b>Etat du radier :</b>	R.A.S.	Enfoncement	Exhaussement	
<b>Sensible aux embâcles :</b>	OUI	NON		
<b>Possibilité de suppression :</b>	OUI	NON		

### PHOTO / CROQUIS



### Remarques :

Seuil présent sous le pont, légère dégradation de l'enrochement à l'aval du pont - rive gauche

### Interventions :

<b>Pont de la RD 72</b>	<b>SECTEUR : 2</b>	<b>P - 9</b>
<i>Cours d'eau : Toulourenc</i>		
<i>Commune : Reilhanette</i>		

**OBSERVATIONS**

--	--

Type d'ouvrage : Pont	Voie portée : RD 72
-----------------------	---------------------

**CARACTERISTIQUES DE L'OUVRAGE**

<b>Matériaux :</b>	<b>Maçonnerie</b>	<b>Beton armé</b>	<b>Métal</b>	<b>bois</b>
<b>Radier, parement :</b>	NON	OUI	<b>Matériaux :</b>	
<b>Présence de canalisations :</b>	NON	OUI		
<b>Plusieurs arches :</b>	NON	OUI	<b>Nombre :</b>	
<b>Protection particulière des berges :</b>	Enroch libre	Enroch. liais.	Mur	Aucune

**ETAT DU LIT**

<b>Embâcle :</b>	OUI	NON		
<b>Affouillement :</b>	Abs	Peu	Grand	Dangereux
<b>Encombrement :</b>	Végétation	Galets, Blocs	Atterrissement	Aucun

**ETAT / ENTRETIEN**

<b>Etat général :</b>	B	AB	Mauvais	Très dégradé
<b>Etat fondements (pîles, parement...) :</b>	B	AB	Mauvais	Très dégradé
<b>Etat du radier :</b>	R.A.S.	Enfoncement	Exhaussement	
<b>Sensible aux embâcles :</b>	OUI	NON		
<b>Possibilité de suppression :</b>	OUI	NON		

**PHOTO / CROQUIS**



**Remarques :**  
 Petit atterrissement en cours de végétalisation localisé en rive gauche sous le pont

**Interventions :**

<b>Pont du petit défens</b>	<b>SECTEUR : 2</b>	<b>P - 10</b>
<i>Cours d'eau : Toulourenc</i>		
<i>Commune : Reilhanette</i>		

**OBSERVATIONS**

Type d'ouvrage : Pont cadre

Voie portée : Voie carrossable

**CARACTERISTIQUES DE L'OUVRAGE**

Matériaux :	Maçonnerie	Béton armé	Métal	bois
Radier, parement :	NON	OUI	Matériaux :	
Présence de canalisations :	NON	OUI		
Plusieurs arches :	NON	OUI	Nombre :	
Protection particulière des berges :	Enroch libre	Enroch. liais.	Mur	Aucune

**ETAT DU LIT**

Embâcle :	OUI	NON		
Affouillement :	Abs	Peu	Grand	Dangereux
Encombrement :	Végétation	Galets, Blocs	Atterrissement	Aucun

**ETAT / ENTRETIEN**

Etat général :	B	AB	Mauvais	Très dégradé
Etat fondements (pîles, parement...) :	B	AB	Mauvais	Très dégradé
Etat du radier :	R.A.S.	Enfoncement	Exhaussement	
Sensible aux embâcles :	OUI	NON		
Possibilité de suppression :	OUI	NON		

**PHOTO / CROQUIS**



Remarques :

Interventions :

<b>Pont de Trémalaud</b>	<b>SECTEUR : 2</b>	<b>P - 11</b>
<i>Cours d'eau : Toulourenc</i>		
<i>Commune : Reilhanette</i>		

**OBSERVATIONS**

--

Type d'ouvrage : Pont	Voie portée : Piste carrossable
-----------------------	---------------------------------

**CARACTERISTIQUES DE L'OUVRAGE**

<b>Matériaux :</b>	<b>Maçonnerie</b>	<b>Beton armé</b>	<b>Métal</b>	<b>bois</b>
<b>Radier, parement :</b>	NON	OUI	Matériaux :	
<b>Présence de canalisations :</b>	NON	OUI		
<b>Plusieurs arches :</b>	NON	OUI	Nombre : 2	
<b>Protection particulière des berges :</b>	Enroch libre	Enroch. liais.	Mur	Aucune

**ETAT DU LIT**

<b>Embâcle :</b>	OUI	NON		
<b>Affouillement :</b>	Abs	Peu	Grand	Dangereux
<b>Encombrement :</b>	Végétation	Galets, Blocs	Atterrissement	Aucun

**ETAT / ENTRETIEN**

<b>Etat général :</b>	B	AB	Mauvais	Très dégradé
<b>Etat fondements (pîles, parement...) :</b>	B	AB	Mauvais	Très dégradé
<b>Etat du radier :</b>	R.A.S.	Enfoncement	Exhaussement	
<b>Sensible aux embâcles :</b>	OUI	NON		
<b>Possibilité de suppression :</b>	OUI	NON		

**PHOTO / CROQUIS**



<b>Remarques :</b>
--------------------

<b>Interventions :</b>
------------------------

<b>Pont de Savoillans</b>	<b>SECTEUR : 2</b>	<b>P - 12</b>
<b>Cours d'eau : Toulourenc</b>		
<b>Commune : Savoillans</b>		

**OBSERVATIONS**

--

Type d'ouvrage : Pont routier	Voie portée : RD 40a
-------------------------------	----------------------

**CARACTERISTIQUES DE L'OUVRAGE**

<b>Matériaux :</b>	<b>Maçonnerie</b>	<b>Beton armé</b>	<b>Métal</b>	<b>bois</b>
<b>Radier, parement :</b>	<b>NON</b>	<b>OUI</b>	<b>Matériaux : Béton</b>	
<b>Présence de canalisations :</b>	<b>NON</b>	<b>OUI</b>		
<b>Plusieurs arches :</b>	<b>NON</b>	<b>OUI</b>	<b>Nombre :</b>	
<b>Protection particulière des berges :</b>	<b>Enroch libre</b>	<b>Enroch. liais.</b>	<b>Mur</b>	<b>Aucune</b>

**ETAT DU LIT**

<b>Embâcle :</b>	<b>OUI</b>	<b>NON</b>		
<b>Affouillement :</b>	<b>Abs</b>	<b>Peu</b>	<b>Grand</b>	<b>Dangereux</b>
<b>Encombrement :</b>	<b>Végétation</b>	<b>Galets, Blocs</b>	<b>Atterrissement</b>	<b>Aucun</b>

**ETAT / ENTRETIEN**

<b>Etat général :</b>	<b>B</b>	<b>AB</b>	<b>Mauvais</b>	<b>Très dégradé</b>
<b>Etat fondements (pîles, parement...) :</b>	<b>B</b>	<b>AB</b>	<b>Mauvais</b>	<b>Très dégradé</b>
<b>Etat du radier :</b>	<b>R.A.S.</b>	<b>Enfoncement</b>	<b>Exhaussement</b>	
<b>Sensible aux embâcles :</b>	<b>OUI</b>	<b>NON</b>		
<b>Possibilité de suppression :</b>	<b>OUI</b>	<b>NON</b>		

**PHOTO / CROQUIS**



**Remarques :**

**Interventions :**

<b>Pont de l'Isclé</b>	<b>SECTEUR : 2</b>	<b>P - 13</b>
<i>Cours d'eau : Toulourenc</i>		
<i>Commune : Brantes</i>		

**OBSERVATIONS**

--

Type d'ouvrage : Pont cadre	Voie portée : Accès à l'Isclé
-----------------------------	-------------------------------

**CARACTERISTIQUES DE L'OUVRAGE**

<b>Matériaux :</b>	<b>Maçonnerie</b>	<b>Béton armé</b>	<b>Métal</b>	<b>bois</b>
<b>Radier, parement :</b>	<b>NON</b>	<b>OUI</b>	<b>Matériaux :</b>	
<b>Présence de canalisations :</b>	<b>NON</b>	<b>OUI</b>		
<b>Plusieurs arches :</b>	<b>NON</b>	<b>OUI</b>	<b>Nombre :</b>	
<b>Protection particulière des berges :</b>	<b>Enroch libre</b>	<b>Enroch. liais.</b>	<b>Mur</b>	<b>Aucune</b>

**ETAT DU LIT**

<b>Embâcle :</b>	<b>OUI</b>	<b>NON</b>		
<b>Affouillement :</b>	<b>Abs</b>	<b>Peu</b>	<b>Grand</b>	<b>Dangereux</b>
<b>Encombrement :</b>	<b>Végétation</b>	<b>Galets, Blocs</b>	<b>Atterrissement</b>	<b>Aucun</b>

**ETAT / ENTRETIEN**

<b>Etat général :</b>	<b>B</b>	<b>AB</b>	<b>Mauvais</b>	<b>Très dégradé</b>
<b>Etat fondements (pîles, parement...) :</b>	<b>B</b>	<b>AB</b>	<b>Mauvais</b>	<b>Très dégradé</b>
<b>Etat du radier :</b>	<b>R.A.S.</b>	<b>Enfoncement</b>	<b>Exhaussement</b>	
<b>Sensible aux embâcles :</b>	<b>OUI</b>	<b>NON</b>		
<b>Possibilité de suppression :</b>	<b>OUI</b>	<b>NON</b>		

**PHOTO / CROQUIS**



<b>Remarques :</b>
--------------------

<b>Interventions :</b>
------------------------

<b>Pont roman de Brantes</b>	<b>SECTEUR : 2</b>	<b>P - 14</b>
<i>Cours d'eau : Toulourenc</i>		
<i>Commune : Brantes</i>		

**OBSERVATIONS**

--

Type d'ouvrage : Pont roman	Voie portée : Chemin de randonnée
-----------------------------	-----------------------------------

**CARACTERISTIQUES DE L'OUVRAGE**

<b>Matériaux :</b>	<b>Maçonnerie</b>	<b>Beton armé</b>	<b>Métal</b>	<b>bois</b>
<b>Radier, parement :</b>	<b>NON</b>	<b>OUI</b>	<b>Matériaux :</b>	
<b>Présence de canalisations :</b>	<b>NON</b>	<b>OUI</b>		
<b>Plusieurs arches :</b>	<b>NON</b>	<b>OUI</b>	<b>Nombre :</b>	
<b>Protection particulière des berges :</b>	<b>Enroch libre</b>	<b>Enroch. liais.</b>	<b>Mur</b>	<b>Aucune</b>

**ETAT DU LIT**

<b>Embâcle :</b>	<b>OUI</b>	<b>NON</b>		
<b>Affouillement :</b>	<b>Abs</b>	<b>Peu</b>	<b>Grand</b>	<b>Dangereux</b>
<b>Encombrement :</b>	<b>Végétation</b>	<b>Galets, Blocs</b>	<b>Atterrissement</b>	<b>Aucun</b>

**ETAT / ENTRETIEN**

<b>Etat général :</b>	<b>B</b>	<b>AB</b>	<b>Mauvais</b>	<b>Très dégradé</b>
<b>Etat fondements (pîles, parement...) :</b>	<b>B</b>	<b>AB</b>	<b>Mauvais</b>	<b>Très dégradé</b>
<b>Etat du radier :</b>	<b>R.A.S.</b>	<b>Enfoncement</b>	<b>Exhaussement</b>	
<b>Sensible aux embâcles :</b>	<b>OUI</b>	<b>NON</b>		
<b>Possibilité de suppression :</b>	<b>OUI</b>	<b>NON</b>		

**PHOTO / CROQUIS**



**Remarques :**

**Interventions :**

<b>Pont des Bernard</b>	<b>SECTEUR : 2</b>	<b>P - 15</b>
<i>Cours d'eau : Toulourenc</i>		
<i>Commune : Brantes</i>		

**OBSERVATIONS**

--

Type d'ouvrage : Pont routier	Voie portée : RD 164 ter
-------------------------------	--------------------------

**CARACTERISTIQUES DE L'OUVRAGE**

<b>Matériaux :</b>	<b>Maçonnerie</b>	<b>Beton armé</b>	<b>Métal</b>	<b>bois</b>
<b>Radier, parement :</b>	<b>NON</b>	<b>OUI</b>	<b>Matériaux :</b>	
<b>Présence de canalisations :</b>	<b>NON</b>	<b>OUI</b>		
<b>Plusieurs arches :</b>	<b>NON</b>	<b>OUI</b>	<b>Nombre :</b>	
<b>Protection particulière des berges :</b>	<b>Enroch libre</b>	<b>Enroch. liais.</b>	<b>Mur</b>	<b>Aucune</b>

**ETAT DU LIT**

<b>Embâcle :</b>	<b>OUI</b>	<b>NON</b>		
<b>Affouillement :</b>	<b>Abs</b>	<b>Peu</b>	<b>Grand</b>	<b>Dangereux</b>
<b>Encombrement :</b>	<b>Végétation</b>	<b>Galets, Blocs</b>	<b>Atterrissement</b>	<b>Aucun</b>

**ETAT / ENTRETIEN**

<b>Etat général :</b>	<b>B</b>	<b>AB</b>	<b>Mauvais</b>	<b>Très dégradé</b>
<b>Etat fondements (pîles, parement...) :</b>	<b>B</b>	<b>AB</b>	<b>Mauvais</b>	<b>Très dégradé</b>
<b>Etat du radier :</b>	<b>R.A.S.</b>	<b>Enfoncement</b>	<b>Exhaussement</b>	
<b>Sensible aux embâcles :</b>	<b>OUI</b>	<b>NON</b>		
<b>Possibilité de suppression :</b>	<b>OUI</b>	<b>NON</b>		

**PHOTO / CROQUIS**



**Remarques :**

--

**Interventions :**

--

<b>Pont de la chapelle St Basile</b>	<b>SECTEUR : 2</b>	<b>P - 16</b>
<i>Cours d'eau : Toulourenc</i>		
<i>Commune : Saint Léger du Ventoux</i>		

**OBSERVATIONS**

--

Type d'ouvrage : Pont routier	Voie portée : RD 40
-------------------------------	---------------------

**CARACTERISTIQUES DE L'OUVRAGE**

<b>Matériaux :</b>	<b>Maçonnerie</b>	<b>Béton armé</b>	<b>Métal</b>	<b>bois</b>
<b>Radier, parement :</b>	<b>NON</b>	<b>OUI</b>	<b>Matériaux : Béton</b>	
<b>Présence de canalisations :</b>	<b>NON</b>	<b>OUI</b>		
<b>Plusieurs arches :</b>	<b>NON</b>	<b>OUI</b>	<b>Nombre :</b>	
<b>Protection particulière des berges :</b>	<b>Enroch libre</b>	<b>Enroch. liais.</b>	<b>Mur</b>	<b>Aucune</b>

**ETAT DU LIT**

<b>Embâcle :</b>	<b>OUI</b>	<b>NON</b>		
<b>Affouillement :</b>	<b>Abs</b>	<b>Peu</b>	<b>Grand</b>	<b>Dangereux</b>
<b>Encombrement :</b>	<b>Végétation</b>	<b>Galets, Blocs</b>	<b>Atterrissement</b>	<b>Aucun</b>

**ETAT / ENTRETIEN**

<b>Etat général :</b>	<b>B</b>	<b>AB</b>	<b>Mauvais</b>	<b>Très dégradé</b>
<b>Etat fondements (pîles, parement...) :</b>	<b>B</b>	<b>AB</b>	<b>Mauvais</b>	<b>Très dégradé</b>
<b>Etat du radier :</b>	<b>R.A.S.</b>	<b>Enfoncement</b>	<b>Exhaussement</b>	
<b>Sensible aux embâcles :</b>	<b>OUI</b>	<b>NON</b>		
<b>Possibilité de suppression :</b>	<b>OUI</b>	<b>NON</b>		

**PHOTO / CROQUIS**



<b>Remarques :</b>

<b>Interventions :</b>

<b>Pont de la RD 40</b>	<b>SECTEUR : 2</b>	<b>P - 17</b>
<i>Cours d'eau : Toulourenc</i>		
<i>Commune : Saint Léger du Ventoux</i>		

**OBSERVATIONS**

--

Type d'ouvrage : Pont routier	Voie portée : RD 40
-------------------------------	---------------------

**CARACTERISTIQUES DE L'OUVRAGE**

<b>Matériaux :</b>	<b>Maçonnerie</b>	<b>Beton armé</b>	<b>Métal</b>	<b>bois</b>
<b>Radier, parement :</b>	NON	OUI	<b>Matériaux :</b>	
<b>Présence de canalisations :</b>	NON	OUI		
<b>Plusieurs arches :</b>	NON	OUI	<b>Nombre : 3</b>	
<b>Protection particulière des berges :</b>	Enroch libre	Enroch. liais.	Mur	Aucune

**ETAT DU LIT**

<b>Embâcle :</b>	OUI	NON		
<b>Affouillement :</b>	Abs	Peu	Grand	Dangereux
<b>Encombrement :</b>	Végétation	Galets, Blocs	Atterrissement	Aucun

**ETAT / ENTRETIEN**

<b>Etat général :</b>	B	AB	Mauvais	Très dégradé
<b>Etat fondements (pîles, parement...) :</b>	B	AB	Mauvais	Très dégradé
<b>Etat du radier :</b>	R.A.S.	Enfoncement	Exhaussement	
<b>Sensible aux embâcles :</b>	OUI	NON		
<b>Possibilité de suppression :</b>	OUI	NON		

**PHOTO / CROQUIS**



<b>Remarques :</b>
--------------------

<b>Interventions :</b>
------------------------

<b>Passerelle de Saint Léger du Ventoux</b>	<b>SECTEUR : 2</b>	<b>P - 18</b>
<i>Cours d'eau : Toulourenc</i>		
<i>Commune : Saint Léger du Ventoux</i>		

**OBSERVATIONS**

--

Type d'ouvrage : Passerelle piétonne	Voie portée : Chemin piéton
--------------------------------------	-----------------------------

**CARACTERISTIQUES DE L'OUVRAGE**

<b>Matériaux :</b>	<b>Maçonnerie</b>	<b>Beton armé</b>	<b>Métal</b>	<b>bois</b>
<b>Radier, parement :</b>	<b>NON</b>	<b>OUI</b>	<b>Matériaux :</b>	
<b>Présence de canalisations :</b>	<b>NON</b>	<b>OUI</b>		
<b>Plusieurs arches :</b>	<b>NON</b>	<b>OUI</b>	<b>Nombre :</b>	
<b>Protection particulière des berges :</b>	<b>Enroch libre</b>	<b>Enroch. liais.</b>	<b>Mur</b>	<b>Aucune</b>

**ETAT DU LIT**

<b>Embâcle :</b>	<b>OUI</b>	<b>NON</b>		
<b>Affouillement :</b>	<b>Abs</b>	<b>Peu</b>	<b>Grand</b>	<b>Dangereux</b>
<b>Encombrement :</b>	<b>Végétation</b>	<b>Galets, Blocs</b>	<b>Atterrissement</b>	<b>Aucun</b>

**ETAT / ENTRETIEN**

<b>Etat général :</b>	<b>B</b>	<b>AB</b>	<b>Mauvais</b>	<b>Très dégradé</b>
<b>Etat fondements (pîles, parement...) :</b>	<b>B</b>	<b>AB</b>	<b>Mauvais</b>	<b>Très dégradé</b>
<b>Etat du radier :</b>	<b>R.A.S.</b>	<b>Enfoncement</b>	<b>Exhaussement</b>	
<b>Sensible aux embâcles :</b>	<b>OUI</b>	<b>NON</b>		
<b>Possibilité de suppression :</b>	<b>OUI</b>	<b>NON</b>		

**PHOTO / CROQUIS**



**Remarques :**

**Interventions :**

<b>Pont roman de Saint Léger du Ventoux</b>	<b>SECTEUR : 2</b>	<b>P - 19</b>
<i>Cours d'eau : Toulourenc</i>		
<i>Commune : Saint Léger du Ventoux</i>		

### OBSERVATIONS

Point de départ de la randonnée des gorges du Toulourenc

Type d'ouvrage : Pont roman

Voie portée : Voie communale

### CARACTERISTIQUES DE L'OUVRAGE

Matériaux :	Maçonnerie	Beton armé	Métal	bois
Radier, parement :	NON	OUI	Matériaux :	
Présence de canalisations :	NON	OUI		
Plusieurs arches :	NON	OUI	Nombre : 2	
Protection particulière des berges :	Enroch libre	Enroch. liais.	Mur	Aucune

### ETAT DU LIT

Embâcle :	OUI	NON		
Affouillement :	Abs	Peu	Grand	Dangereux
Encombrement :	Végétation	Galets, Blocs	Atterrissement	Aucun

### ETAT / ENTRETIEN

Etat général :	B	AB	Mauvais	Très dégradé
Etat fondements (pîles, parement...) :	B	AB	Mauvais	Très dégradé
Etat du radier :	R.A.S.	Enfoncement	Exhaussement	
Sensible aux embâcles :	OUI	NON		
Possibilité de suppression :	OUI	NON		

### PHOTO / CROQUIS



Remarques :

Interventions :

<b>Pont du clot de Veaux</b>	<b>SECTEUR : 3</b>	<b>P - 20</b>
<b>Cours d'eau : Toulourenc</b>		
<b>Commune : Mollans s/O - Malaucène</b>		

### OBSERVATIONS

Point de départ de la randonnée des gorges du Toulourenc

Type d'ouvrage : Pont routier

Voie portée : RD 242

### CARACTERISTIQUES DE L'OUVRAGE

Matériaux :	Maçonnerie	Beton armé	Métal	bois
Radier, parement :	NON	OUI	Matériaux :	
Présence de canalisations :	NON	OUI		
Plusieurs arches :	NON	OUI	Nombre :	
Protection particulière des berges :	Enroch libre	Enroch. liais.	Mur	Aucune

### ETAT DU LIT

Embâcle :	OUI	NON		
Affouillement :	Abs	Peu	Grand	Dangereux
Encombrement :	Végétation	Galets, Blocs	Atterrissement	Aucun

### ETAT / ENTRETIEN

Etat général :	B	AB	Mauvais	Très dégradé
Etat fondements (pîles, parement...) :	B	AB	Mauvais	Très dégradé
Etat du radier :	R.A.S.	Enfoncement	Exhaussement	
Sensible aux embâcles :	OUI	NON		
Possibilité de suppression :	OUI	NON		

### PHOTO / CROQUIS



#### Remarques :

Echelle de crue avec télétransmission présente

#### Interventions :

<b>Pont vieux</b>	<b>SECTEUR : 4</b>	<b>P - 21</b>
<i>Cours d'eau : Toulourenc</i>		
<i>Commune : Mollans s/O - Malaucène</i>		

**OBSERVATIONS**

--	--

Type d'ouvrage : Pont routier	Voie portée : Accès ferme les Championnes
-------------------------------	---

**CARACTERISTIQUES DE L'OUVRAGE**

<b>Matériaux :</b>	<b>Maçonnerie</b>	<b>Beton armé</b>	<b>Métal</b>	<b>bois</b>
<b>Radier, parement :</b>	<b>NON</b>	<b>OUI</b>	<b>Matériaux :</b>	
<b>Présence de canalisations :</b>	<b>NON</b>	<b>OUI</b>		
<b>Plusieurs arches :</b>	<b>NON</b>	<b>OUI</b>	<b>Nombre :</b>	
<b>Protection particulière des berges :</b>	<b>Enroch libre</b>	<b>Enroch. liais.</b>	<b>Mur</b>	<b>Aucune</b>

**ETAT DU LIT**

<b>Embâcle :</b>	<b>OUI</b>	<b>NON</b>		
<b>Affouillement :</b>	<b>Abs</b>	<b>Peu</b>	<b>Grand</b>	<b>Dangereux</b>
<b>Encombrement :</b>	<b>Végétation</b>	<b>Galets, Blocs</b>	<b>Atterrissement</b>	<b>Aucun</b>

**ETAT / ENTRETIEN**

<b>Etat général :</b>	<b>B</b>	<b>AB</b>	<b>Mauvais</b>	<b>Très dégradé</b>
<b>Etat fondements (pîles, parement...) :</b>	<b>B</b>	<b>AB</b>	<b>Mauvais</b>	<b>Très dégradé</b>
<b>Etat du radier :</b>	<b>R.A.S.</b>	<b>Enfoncement</b>	<b>Exhaussement</b>	
<b>Sensible aux embâcles :</b>	<b>OUI</b>	<b>NON</b>		
<b>Possibilité de suppression :</b>	<b>OUI</b>	<b>NON</b>		

**PHOTO / CROQUIS**



<b>Remarques :</b>

<b>Interventions :</b>

<b>Pont de la RD 5</b>	<b>SECTEUR : 4</b>	<b>P - 22</b>
<i>Cours d'eau : Toulourenc</i>		
<i>Commune : Mollans s/O - Entrechaux</i>		

**OBSERVATIONS**

Type d'ouvrage : Pont routier

Voie portée : RD 5

**CARACTERISTIQUES DE L'OUVRAGE**

Matériaux :	Maçonnerie	Beton armé	Métal	bois
Radier, parement :	NON	OUI	Matériaux : Béton	
Présence de canalisations :	NON	OUI		
Plusieurs arches :	NON	OUI	Nombre : 3	
Protection particulière des berges :	Enroch libre	Enroch. liais.	Mur	Aucune

**ETAT DU LIT**

Embâcle :	OUI	NON		
Affouillement :	Abs	Peu	Grand	Dangereux
Encombrement :	Végétation	Galets, Blocs	Atterrissement	Aucun

**ETAT / ENTRETIEN**

Etat général :	B	AB	Mauvais	Très dégradé
Etat fondements (pîles, parement...) :	B	AB	Mauvais	Très dégradé
Etat du radier :	R.A.S.	Enfoncement	Exhaussement	
Sensible aux embâcles :	OUI	NON		
Possibilité de suppression :	OUI	NON		

**PHOTO / CROQUIS**



Remarques :

Interventions :

<b>Pont du Camping des 3 rivières</b>	<b>SECTEUR : 4</b>	<b>P - 23</b>
<i>Cours d'eau : Toulourenc</i>		
<i>Commune : Mollans s/O - Entrechaux</i>		

**OBSERVATIONS**

--

Type d'ouvrage : Pont routier	Voie portée : Voie communale
-------------------------------	------------------------------

**CARACTERISTIQUES DE L'OUVRAGE**

<b>Matériaux :</b>	<b>Maçonnerie</b>	<b>Beton armé</b>	<b>Métal</b>	<b>bois</b>
<b>Radier, parement :</b>	<b>NON</b>	<b>OUI</b>	<b>Matériaux :</b>	
<b>Présence de canalisations :</b>	<b>NON</b>	<b>OUI</b>		
<b>Plusieurs arches :</b>	<b>NON</b>	<b>OUI</b>	<b>Nombre :</b>	
<b>Protection particulière des berges :</b>	<b>Enroch libre</b>	<b>Enroch. liais.</b>	<b>Mur</b>	<b>Aucune</b>

**ETAT DU LIT**

<b>Embâcle :</b>	<b>OUI</b>	<b>NON</b>		
<b>Affouillement :</b>	<b>Abs</b>	<b>Peu</b>	<b>Grand</b>	<b>Dangereux</b>
<b>Encombrement :</b>	<b>Végétation</b>	<b>Galets, Blocs</b>	<b>Atterrissement</b>	<b>Aucun</b>

**ETAT / ENTRETIEN**

<b>Etat général :</b>	<b>B</b>	<b>AB</b>	<b>Mauvais</b>	<b>Très dégradé</b>
<b>Etat fondements (pîles, parement...) :</b>	<b>B</b>	<b>AB</b>	<b>Mauvais</b>	<b>Très dégradé</b>
<b>Etat du radier :</b>	<b>R.A.S.</b>	<b>Enfoncement</b>	<b>Exhaussement</b>	
<b>Sensible aux embâcles :</b>	<b>OUI</b>	<b>NON</b>		
<b>Possibilité de suppression :</b>	<b>OUI</b>	<b>NON</b>		

**PHOTO / CROQUIS**



<b>Remarques :</b>

<b>Interventions :</b>



**SEUILS**



<b>Seuil d'Aulan</b>	<b>SECTEUR : 1</b>	<b>S - 1</b>
<i>Cours d'eau : Toulourenc</i>		
<i>Communes : Aulan</i>		

**OBSERVATIONS**

--

**CARACTERISTIQUES DE L'OUVRAGE**

Position seuil :	<b>Droit</b>	<b>Biais</b>		
Matériaux :	<b>Naturel</b>	<b>Bois</b>	<b>Béton</b>	<b>Blocs</b>
Vannage :	<b>OUI</b>	<b>NON</b>	<b>Utilisation :</b>	
Dispositif débit réservé :	<b>OUI</b>	<b>NON</b>		
Protection particulière des berges :	<b>Enroch libre</b>	<b>Enroch. liais.</b>	<b>Mur</b>	<b>Aucune</b>

**INTERET PISCICOLE**

Franchissement	<b>Impossible</b>	<b>Temporaire</b>	<b>Possible</b>	
Intérêt	<b>Cache</b>	<b>Fosse</b>	<b>Réoxygénation</b>	
Passé à poisson	<b>OUI</b>	<b>NON</b>		

**ETAT / ENTRETIEN / IMPACTS**

Etat général	<b>B</b>	<b>AB</b>	<b>Mauvais</b>	<b>Très dégradé</b>
Embâcles	<b>OUI</b>	<b>NON</b>		
Affouillements	<b>Abs</b>	<b>Peu</b>	<b>Grand</b>	<b>Dangereux</b>
Impact :	<b>Obstruction</b>	<b>Infranchissabilité</b>	<b>Intérêt écolo</b>	<b>Maintien profil</b>
Possibilité de suppression :	<b>OUI</b>	<b>NON</b>		

**PHOTO**



**Remarques :**

--

**Interventions :**

--