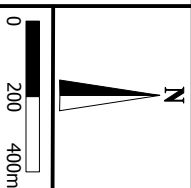


**Plan pluriannuel de restauration et d'entretien
de l'Ouvèze et ses affluents**
Diagnostic du lit et des berges
Etat et valeur patrimoniale de la végétation ripicole

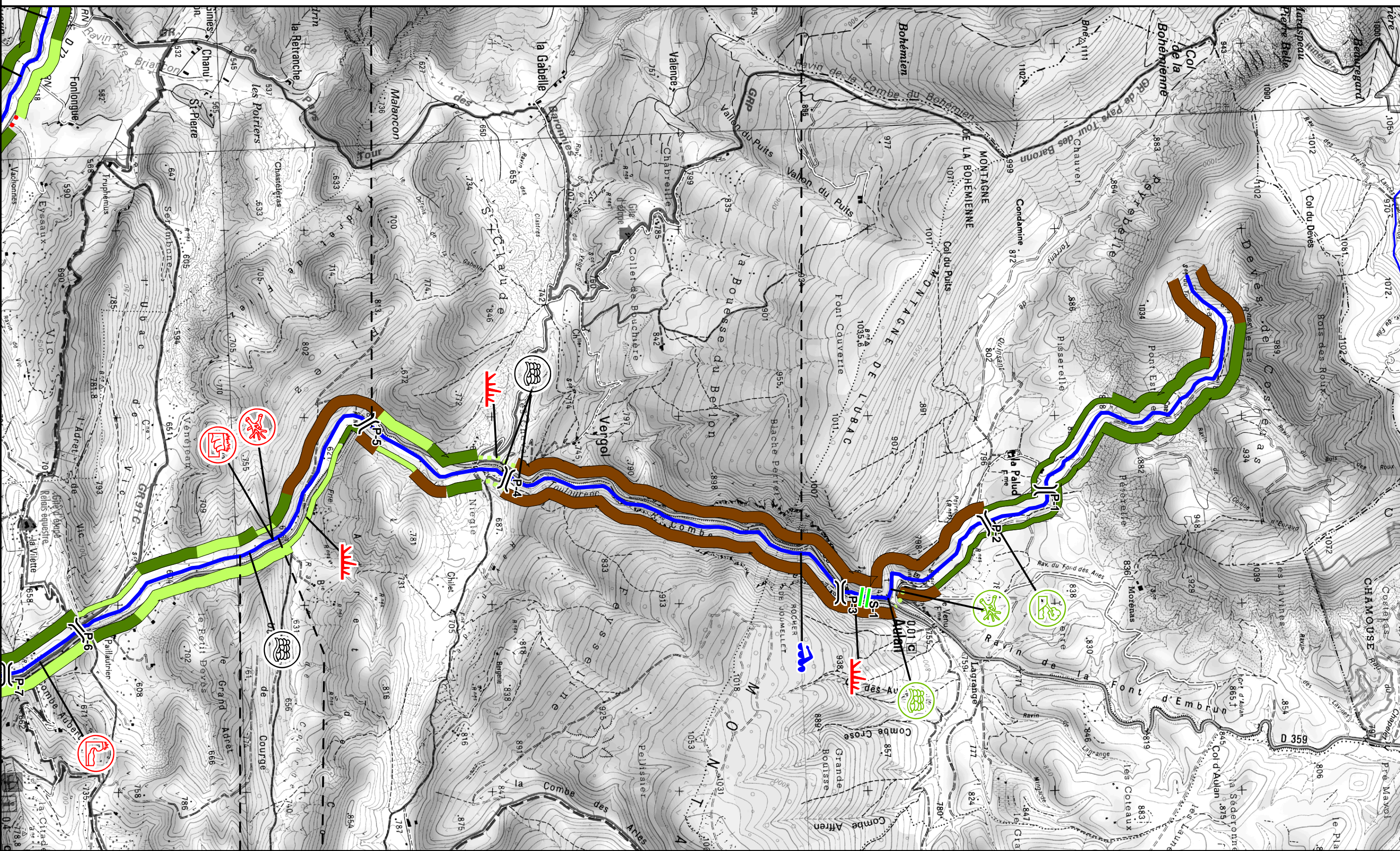


Tou 1

Secteur 1

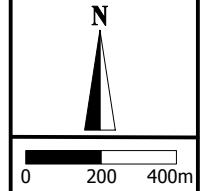
Zone d'accès au
cours d'eau aménagée

Secteur 2



Plan pluriannuel de restauration et d'entretien de l'Ouvèze et ses affluents

Diagnostic du lit et des berges - Etat et valeur patrimoniale de la végétation ripicole



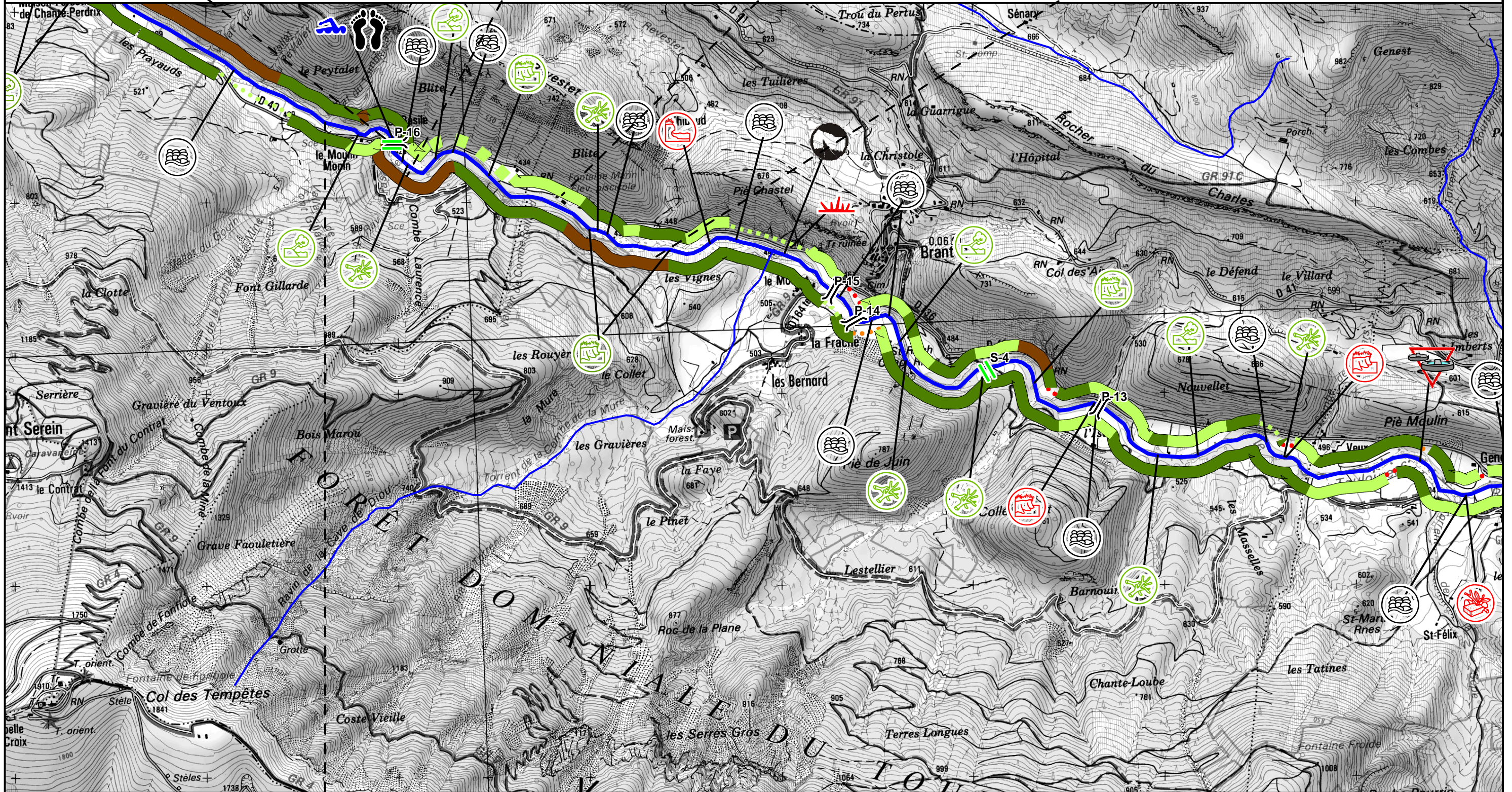
Secteur 2

Ancien barrage - Stock conséquent de matériaux retenue en amont

Ancrage dans les versants boisés de pins du Mont Ventoux

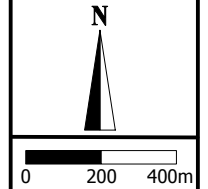
Fontaine Marin : Soutien important des écoulements en période d'étiage

Ancrage dans les versants boisés de pins du Mont Ventoux



Plan pluriannuel de restauration et d'entretien de l'Ouvèze et ses affluents

Diagnostic du lit et des berges - Etat et valeur patrimoniale de la végétation ripicole



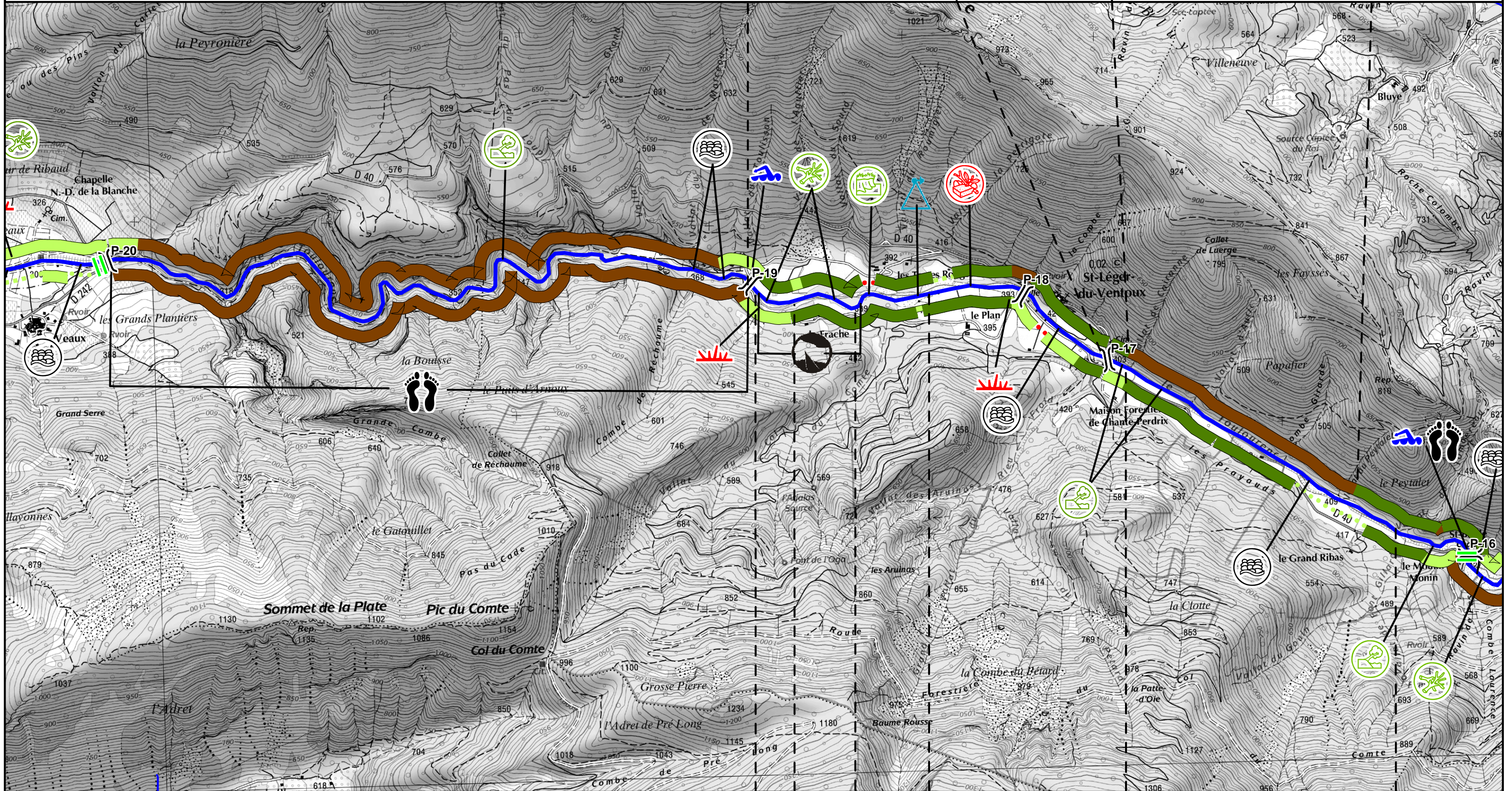
Secteur 3

Secteur 2

Randonnée touristique des 1ère gorges du Toulourenc
Secteur très fortement fréquenté
Nombreux embacs dans le lit

Zone fréquentée

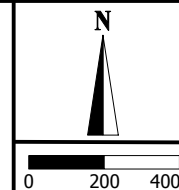
Dalle calcaire inclinée à 45° en rive droite
Végétation quasi-absente
Incision très importante



▼	▼	▼	▼

Plan pluriannuel de restauration et d'entretien de l'Ouvèze et ses affluents

Diagnostic du lit et des berges - Etat et valeur patrimoniale de la végétation ripicole



Secteur 4

Secteur 3

Environ du camping des 3 rivières
Zone très fréquentée

Randonnée touristique des secondes gorges du Toulourenc
Secteur très fortement fréquenté

