

Carte des contraintes à l'assainissement non collectif

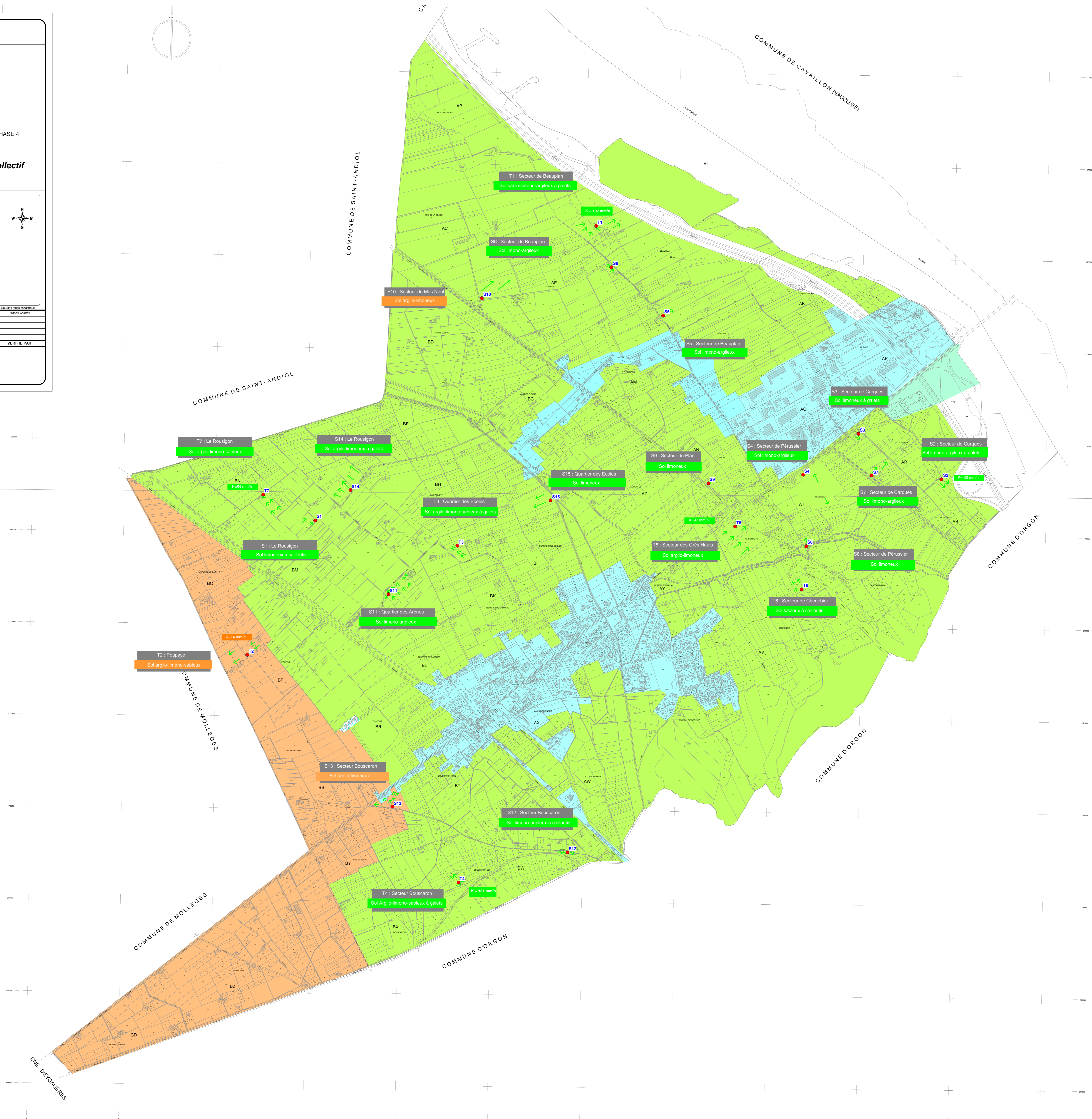
Légende

- Sondages
- Faible perméabilité K<15 mm/h
- Bonne perméabilité 15-40-500 mm/h
- Forte perméabilité K>500 mm/h
- Lithologie
- Pente faible : 0 à 5%
- Pente Moyenne : 5 à 10%
- Pente Forte : > 10%
- Zones raccordées à l'assainissement collectif

1603011	SDM	V1	Alain Lypner	Alain Chenu
DATE	RAPPORT	INDICE - VERSION	MODIFIE PAR	VERIFIE PAR
		ET 10 010		
		0		
		140 m		
		Echelle : 1 / 7 000		

Céreg
Aménagement de territoire
Développement durable
Centre Apéry - Jeanpaul - 27 des Hauts
13000 MARSEILLE
Tél. 04 91 26 20 00
E-mail : cerreg@cerreg.com

Centre d'écologie



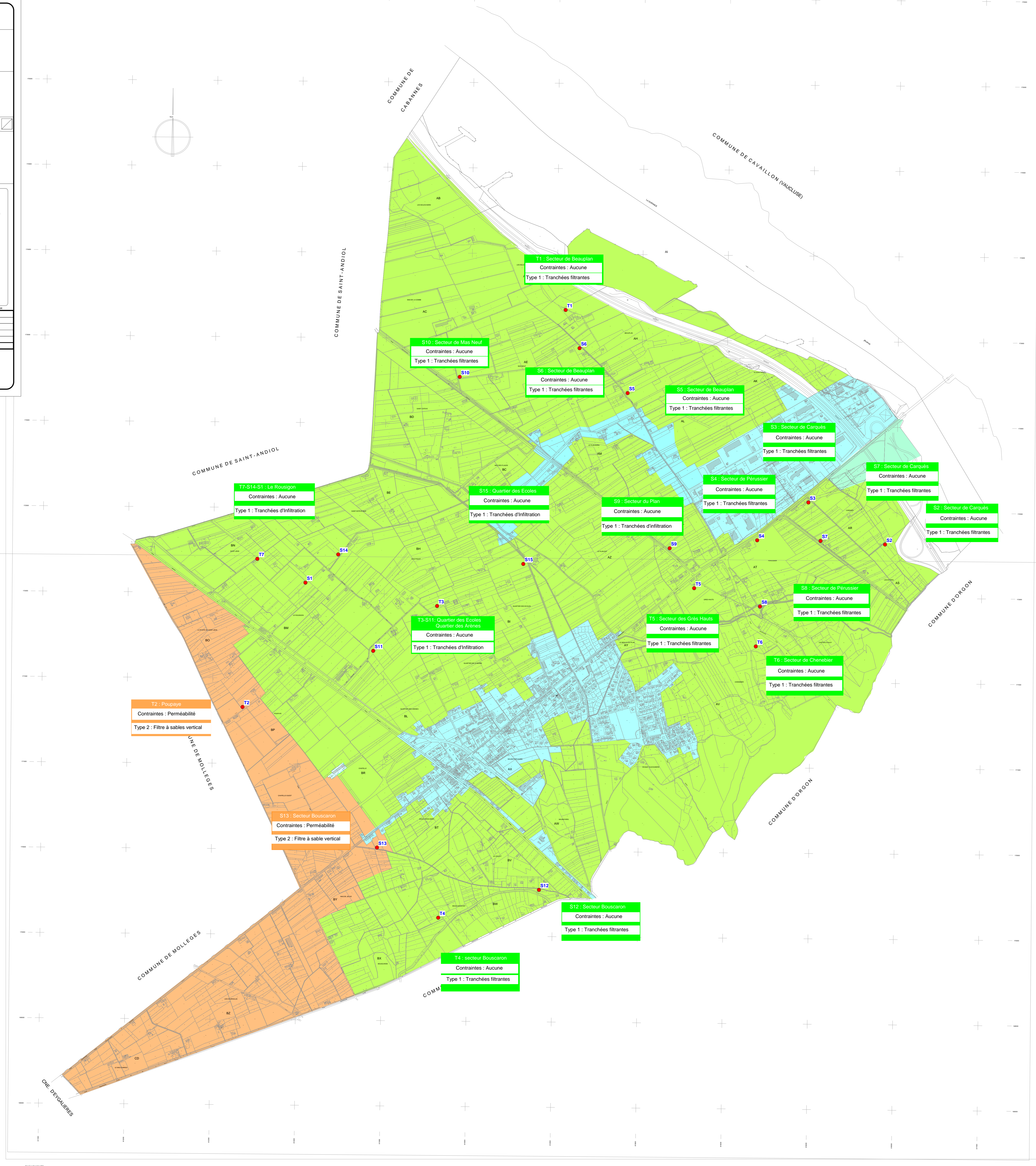
Carte de l'aptitude à l'assainissement non collectif de la commune de Plan d'Orgon

Légende

- Aptitude bonne
- Aptitude médiocre
- Aptitude inapte
- Localisation des sondages
- Zones raccordées à l'assainissement collectif

01/02/2011	SDM	V1	Alfred Lypner	Alfred Cheras
DATE	RAPPORT	INDICE - VERSION	MODIFIE PAR	VERIFIE PAR
ET 10 010			160 m	
Echelle : 1 / 8 000				

Coreg Aménagement de territoire Développement durable
Centre Apéry - Jeanray D. 27 des Hauts
13000 MARSEILLE
Tél. 04 91 22 50 00
E-mail : gregoire.chevalier@coreg.fr



DEPARTEMENT des Bouches du Rhône

SIVOM Durance Alpilles

Schéma directeur d'assainissement

PHASE 1 PHASE 2 PHASE 3 PHASE 4

Localisation des désordres sur les regards de visite

Légende

Classification de la gravité des désordres

- Défaut peu grave
- Défaut grave
- Défaut très grave

Classification des ouvrages

- Regard de visite
- Station d'épuration
- Poste de refoulement

13/03/2010	SDM	V1	Alain Luyonnet	Alain Chenu
DATE	RAPPORT	INDICE - VERSION	MODIFIE PAR	VERIFIE PAR

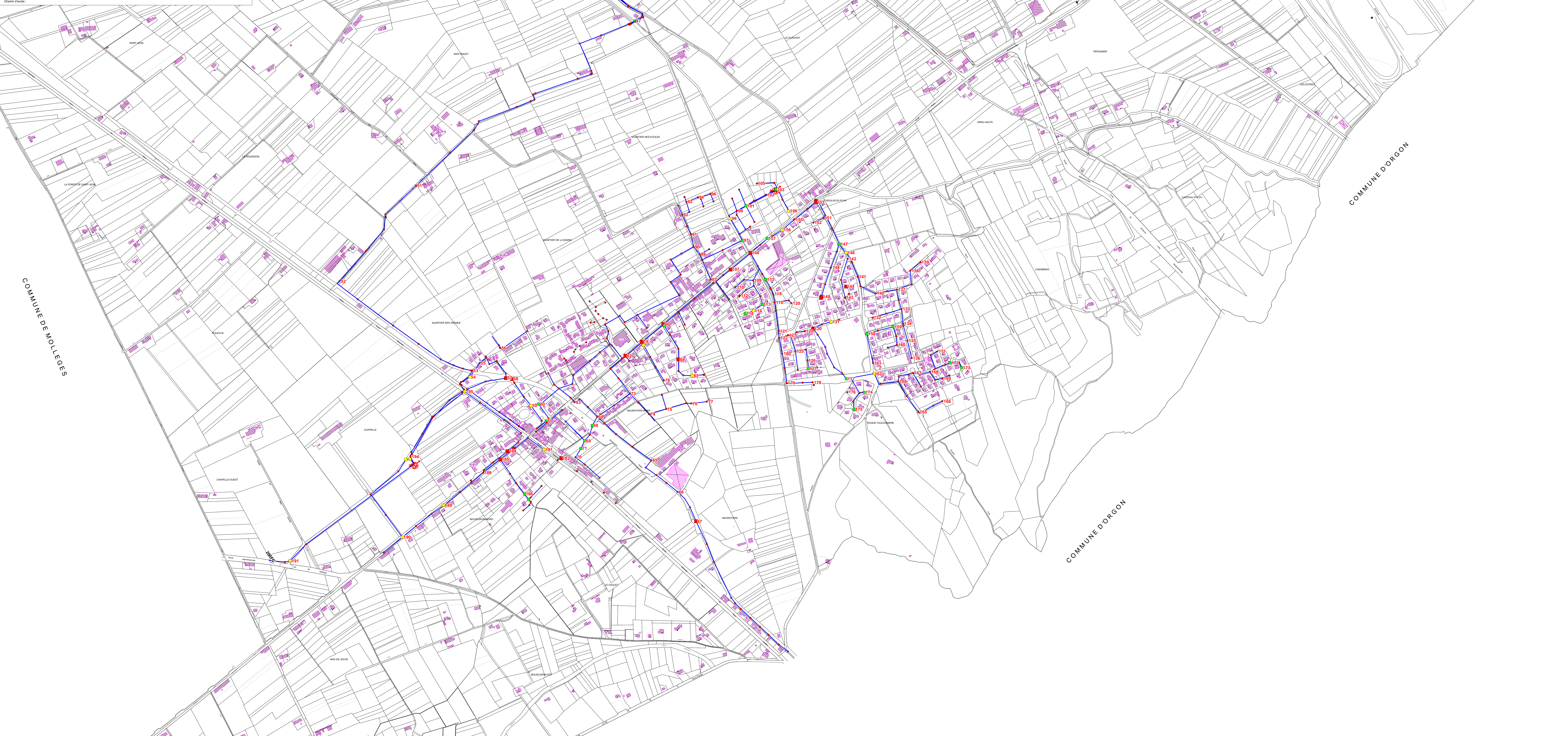
ET 10 010

0 80 m

Echelle : 1 / 4 000

CoRéq
territoires

Aménagement de territoire
Développement durable
Centre Apéry - Jeanne d'Arc des Hauts
13000 AIX EN PROVENCE
Tél. 04 91 92 50 00
E-mail : aménagement@co-reg-territoires.com



DEPARTEMENT des Bouches du Rhône

SIVOM Durance Alpilles

Schéma directeur d'assainissement

PHASE 1 PHASE 2 PHASE 3 PHASE 4

Plan du réseau d'assainissement

Légende

Classification des canalisations

Écoulement	Diamètre	Matériau
Gravitaire	< 150 mm	Fibro-ciment
Refoulement	150 - 200 mm	PE
	> 200 mm	PVC
		Inconnu

Classification des ouvrages

- Station d'épuration
- Poste de refoulement
- Regard de visite

13/03/10	SDM	V1	Aléxis Luyser	Aléxis Chenu
DATE	RAPPORT	INDICE - VERSION	MODIFIE PAR	VERIFIE PAR
ET 10 010				
0 80 m				
Echelle : 1 / 4 000				

Centre d'Études

Centre d'Études

Centre d'Études

Centre d'Études

Centre d'Études

Centre d'Études

Centre d'Études

Centre d'Études

Centre d'Études

Centre d'Études

Centre d'Études

Centre d'Études

Centre d'Études

Centre d'Études

Centre d'Études

Centre d'Études

Centre d'Études

Centre d'Études

Centre d'Études

Centre d'Études

Centre d'Études

Centre d'Études

Centre d'Études

Centre d'Études

Centre d'Études

Centre d'Études

Centre d'Études

Centre d'Études

Centre d'Études

Centre d'Études

Centre d'Études

Centre d'Études

Centre d'Études

Centre d'Études

Centre d'Études

Centre d'Études

Centre d'Études

Centre d'Études

Centre d'Études

Centre d'Études

Centre d'Études

Centre d'Études

Centre d'Études

Centre d'Études

Centre d'Études

Centre d'Études

Centre d'Études

Centre d'Études

Centre d'Études

Centre d'Études

Centre d'Études

Centre d'Études

Centre d'Études

Centre d'Études

Centre d'Études

Centre d'Études

Centre d'Études

Centre d'Études

Centre d'Études

Centre d'Études

Centre d'Études

Centre d'Études

Centre d'Études

Centre d'Études

Centre d'Études

Centre d'Études



DEPARTEMENT des Bouches du Rhône

SIVOM Durance Alpilles

Schéma directeur d'assainissement

PHASE 1 PHASE 2 PHASE 3 PHASE 4

Résultats des tests de fumigation

Légende

- Réseau EU
- ▲ Localisation des surfaces actives
- ▲ Identification de l'anomalie recensée

Classification des ouvrages

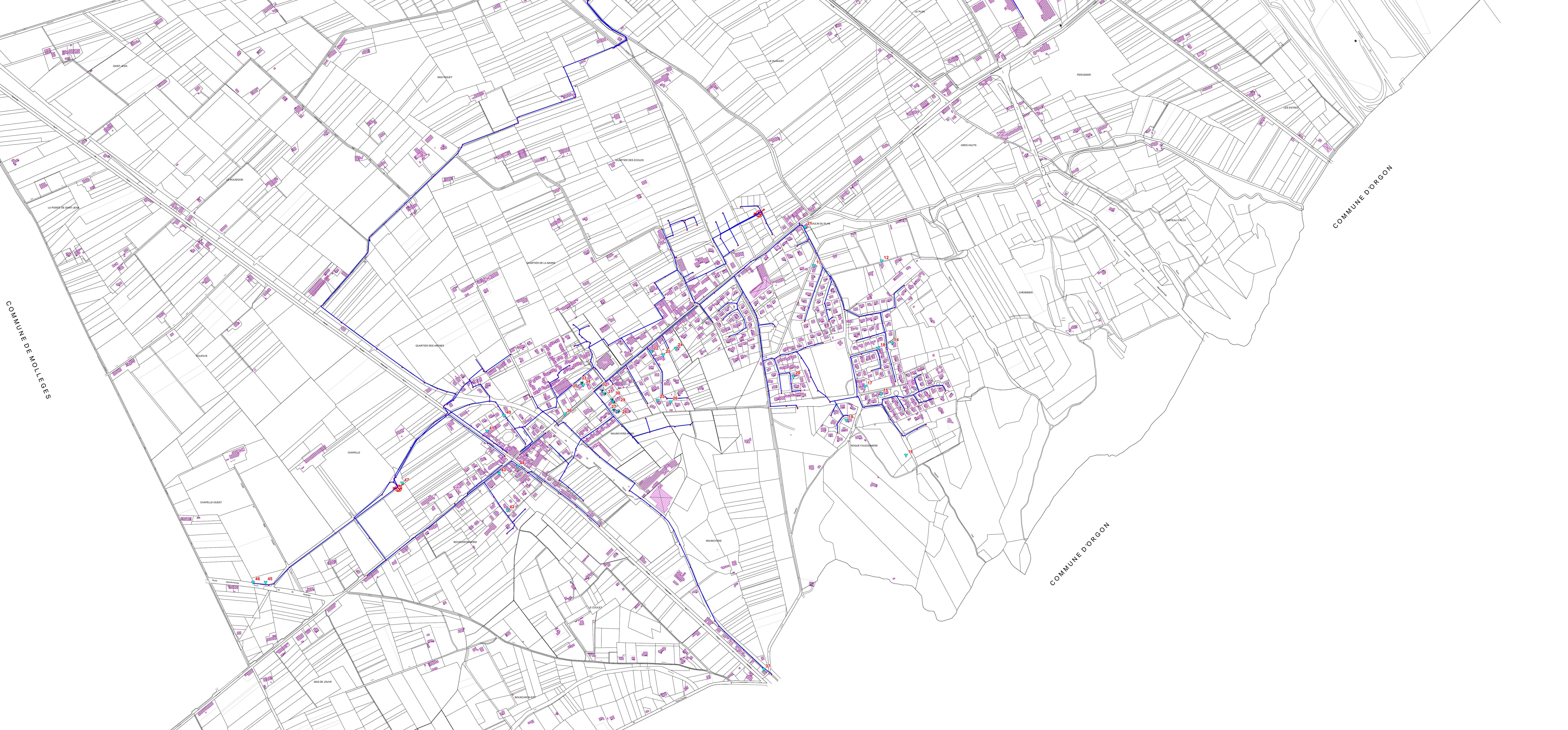
- ▲ Station d'épuration
- ▲ Poste de refoulement
- Regard de visite

31/03/2011	SDM	V1	Alain Luyonnet	Alain Charrier
------------	-----	----	----------------	----------------

DATE	RAPPORT	INDICE - VERSION	MODIFIE PAR	VERIFIE PAR
			ET 10 010	
			0	
			80 m	
			Echelle : 1 / 4 000	

Centre d'astre

COMMUNE DE SAINT-ANDIOL



COMMUNE DE MOLIERES

COMMUNE D'ORGON

COMMUNE D'ORGON