

SMIAA

SIDREI

SIDRESO



## CONTRAT DE RIVIERE AEYGUES

Synthèse des schémas communaux et  
intercommunaux d'assainissement du bassin versant  
de l'AEygues



**Atlas cartographique**  
Phase 1 : Bilan des SDA

## Index des cartes

---

Carte 1 Bassin versant et limites administratives

Carte 2 Limites administratives – SIAA

Carte 3 Limites administratives - SIDREI

Carte 4 Limites administratives - SIDRESO

Carte 5 Population par commune et projections

Carte 6 Population par commune et projections - SIAA

Carte 7 Population par commune et projections - SIDREI

Carte 8 Population par commune et projections - SIDRESO

Carte 9 Milieux naturels –Projections réglementaires

Carte 10 Cartographie des aléas inondation

Carte 11 Etat Ecologique 2009 des cours d'eau du bassin versant

Carte 12 Etat Chimique 2009 des cours d'eau du bassin versant

Carte 13 Documents consultés

Carte 14 Documents consultés – SIAA

Carte 15 Documents consultés – SIDREI

Carte 16 Documents consultés – SIDRESO

Carte 17 Stations d'épuration

Carte 18 Stations d'épuration - SIAA

Carte 19 Stations d'épuration - SIDREI

Carte 20 Stations d'épuration – SIDRESO

Carte 21 Caractéristiques du système de traitement collectif- SIAA

Carte 22 Caractéristiques du système de traitement collectif- SIDREI

Carte 23 Caractéristiques du système de traitement collectif- SIDRESO

Carte 24 Travaux réalisés (ou en cours de réalisation) – SIAA

Carte 25 Travaux réalisés (ou en cours de réalisation) – SIDREI

Carte 26 Travaux réalisés (ou en cours de réalisation) – SIDRESO

Carte 27 Travaux à réaliser programmés dans les SDA/ZA – SIAA

Carte 28 Travaux à réaliser programmés dans les SDA/ZA – SIDREI

Carte 29 Travaux à réaliser programmés dans les SDA/ZA – SIDRESO

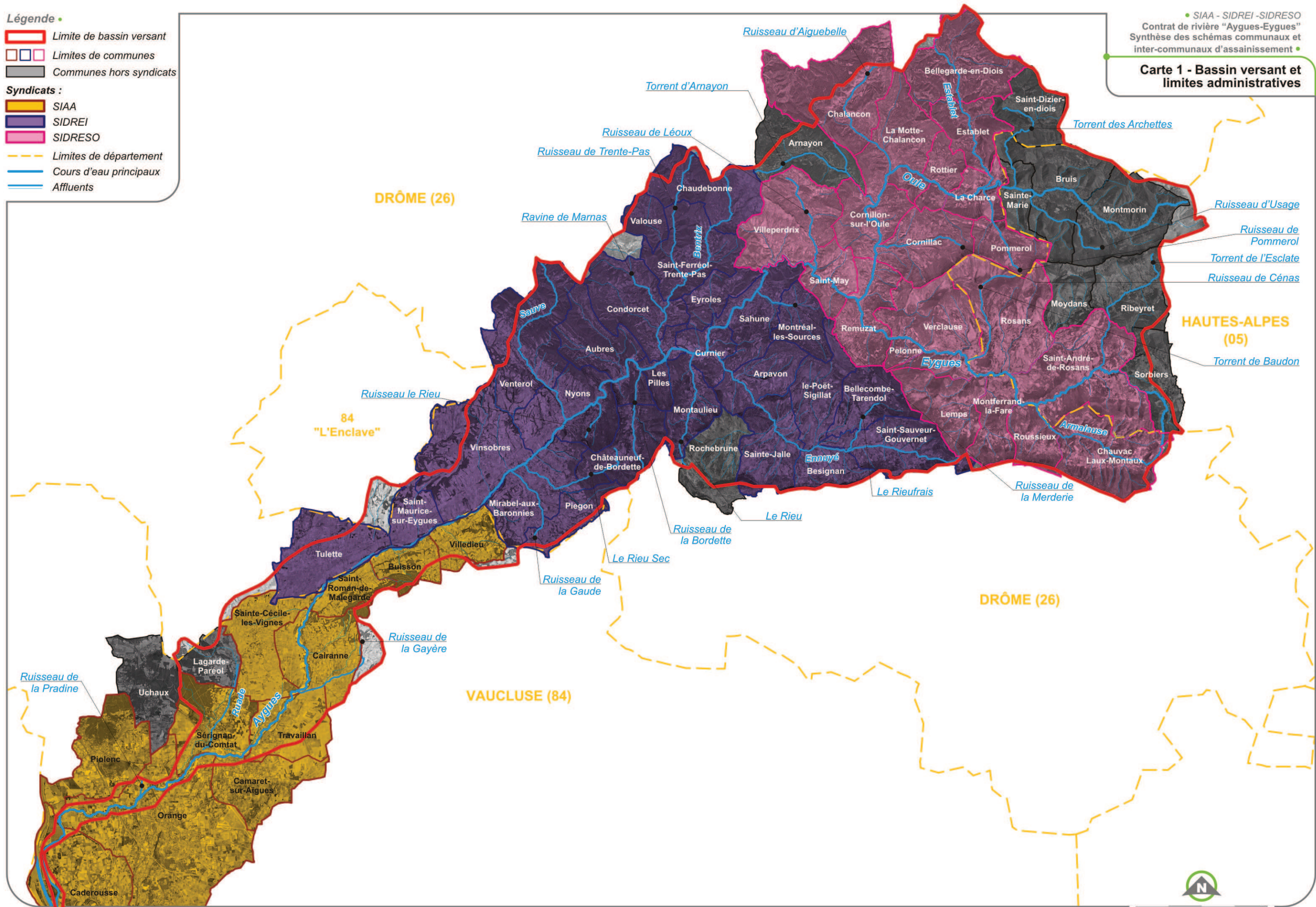
Carte 30 Synthèse des points noirs d'assainissement - Priorités identifiées

**Légende**

- Limite de bassin versant
- Limites de communes
- Communes hors syndicats
- Syndicats :**
- SIAA
- SIDREI
- SIDRESO
- Limites de département
- Cours d'eau principaux
- Affluents

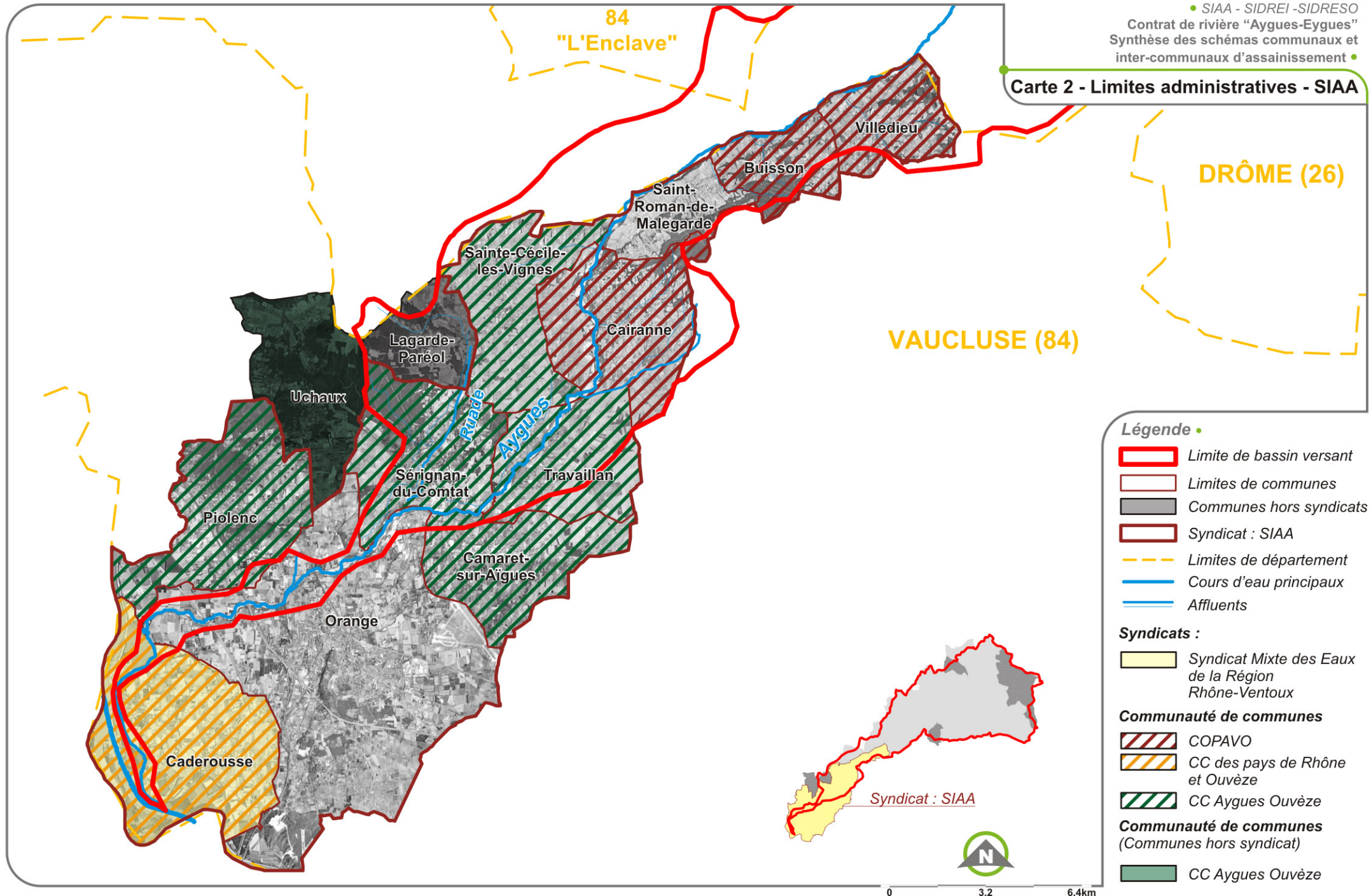
• SIAA - SIDREI - SIDRESO  
 Contrat de rivière "Aygues-Eygues"  
 Synthèse des schémas communaux et  
 inter-communaux d'assainissement •

**Carte 1 - Bassin versant et limites administratives**



0 4 8km

**Carte 2 - Limites administratives - SIAA**



**Légende •**

- Limite de bassin versant
- Limites de communes
- Communes hors syndicats
- Syndicat : SIAA
- Limites de département
- Cours d'eau principaux
- Affluents

**Syndicats :**

- Syndicat Mixte des Eaux de la Région Rhône-Ventoux

**Communauté de communes**

- COPAVO
- CC des pays de Rhône et Ouvèze
- CC Aygues Ouvèze
- CC Aygues Ouvèze

**Communauté de communes (Communes hors syndicat)**

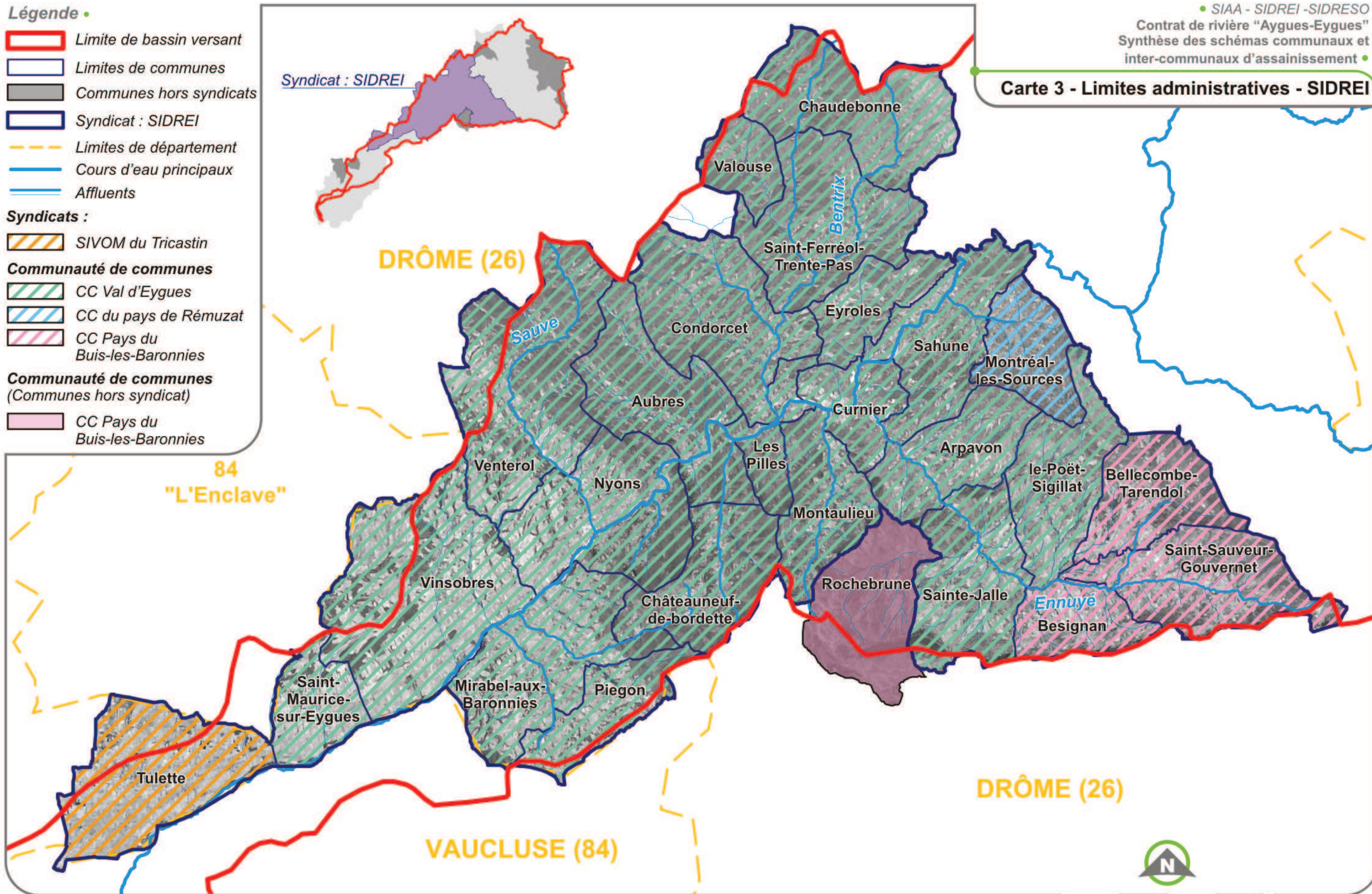
- CC Aygues Ouvèze

**Légende**

-  Limite de bassin versant
-  Limites de communes
-  Communes hors syndicats
-  Syndicat : SIDREI
-  Limites de département
-  Cours d'eau principaux
-  Affluents
  
- Syndicats :**
-  SIVOM du Tricastin
  
- Communauté de communes**
-  CC Val d'Eygues
-  CC du pays de Rémuzat
-  CC Pays du Buis-les-Baronnies
  
- Communauté de communes (Communes hors syndicat)**
-  CC Pays du Buis-les-Baronnies

• SIAA - SIDREI - SIDRESO  
Contrat de rivière "Aygues-Eygues"  
Synthèse des schémas communaux et  
inter-communaux d'assainissement •

**Carte 3 - Limites administratives - SIDREI**

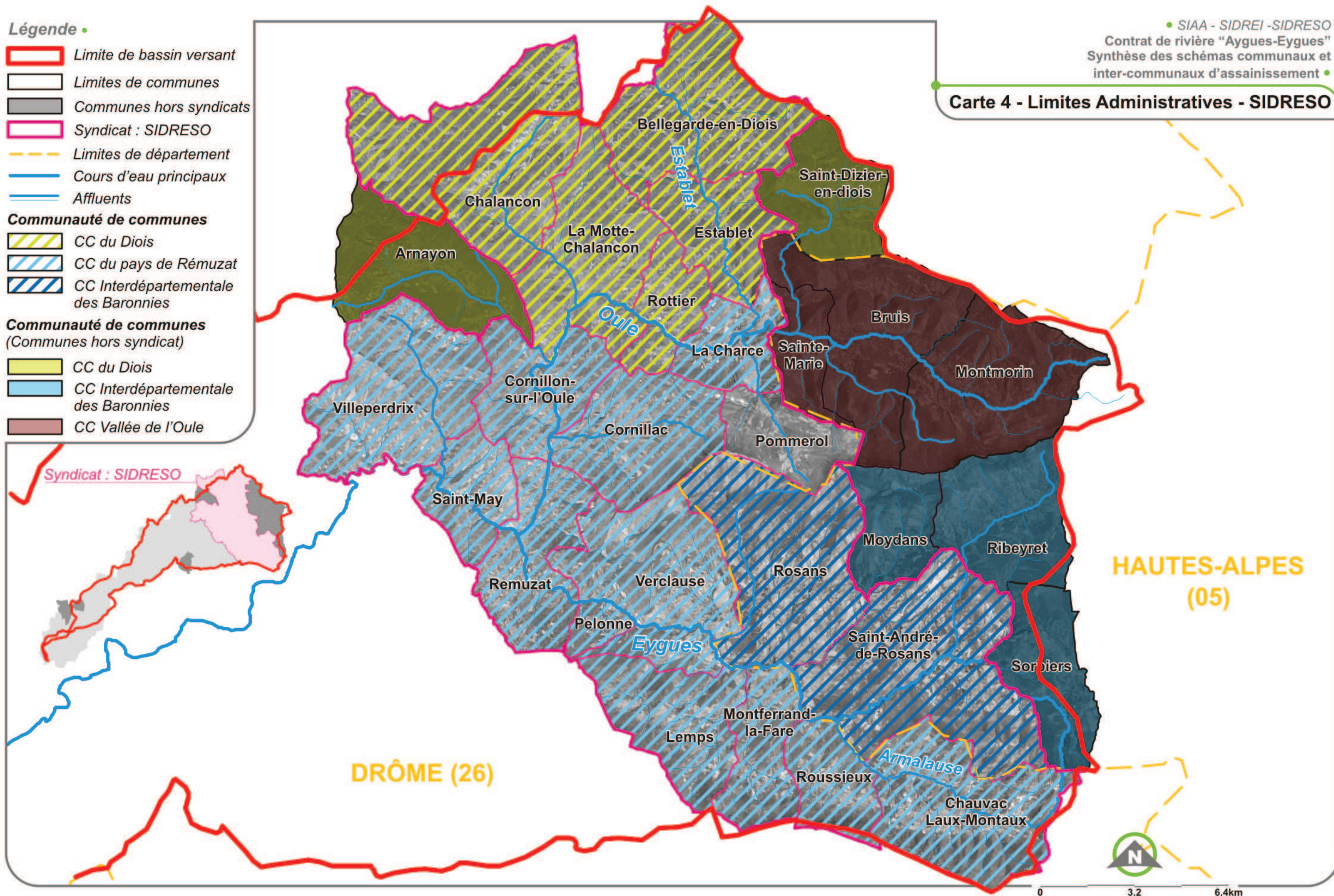


**Légende**








-  Limite de bassin versant
  -  Limites de communes
  -  Communes hors syndicats
  -  Syndicat : SIDRESO
  -  Limites de département
  -  Cours d'eau principaux
  -  Affluents
- Communauté de communes**
-  CC du Diois
  -  CC du pays de Rémuzat
  -  CC Interdépartementale des Baronnies
- Communauté de communes (Communes hors syndicat)**
-  CC du Diois
  -  CC Interdépartementale des Baronnies
  -  CC Vallée de l'Oule




SIAA - SIDREI - SIDRESO  
 Contrat de rivière "Aygues-Eygues"  
 Synthèse des schémas communaux et  
 inter-communaux d'assainissement

**Carte 4 - Limites Administratives - SIDRESO**



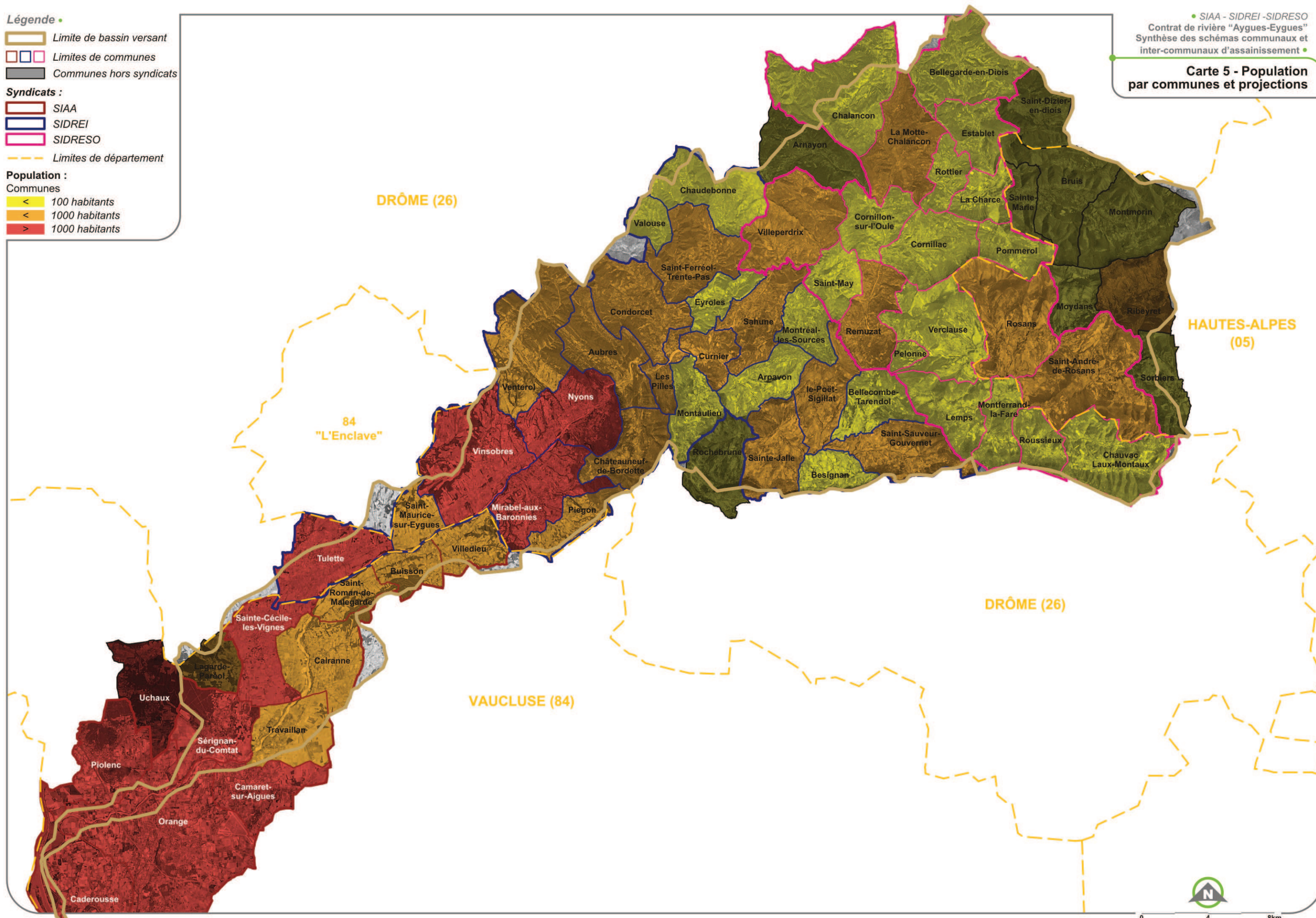
**Légende**

-  Limite de bassin versant
-  Limites de communes
-  Communes hors syndicats
- Syndicats :**
-  SIAA
-  SIDREI
-  SIDRESO
-  Limites de département

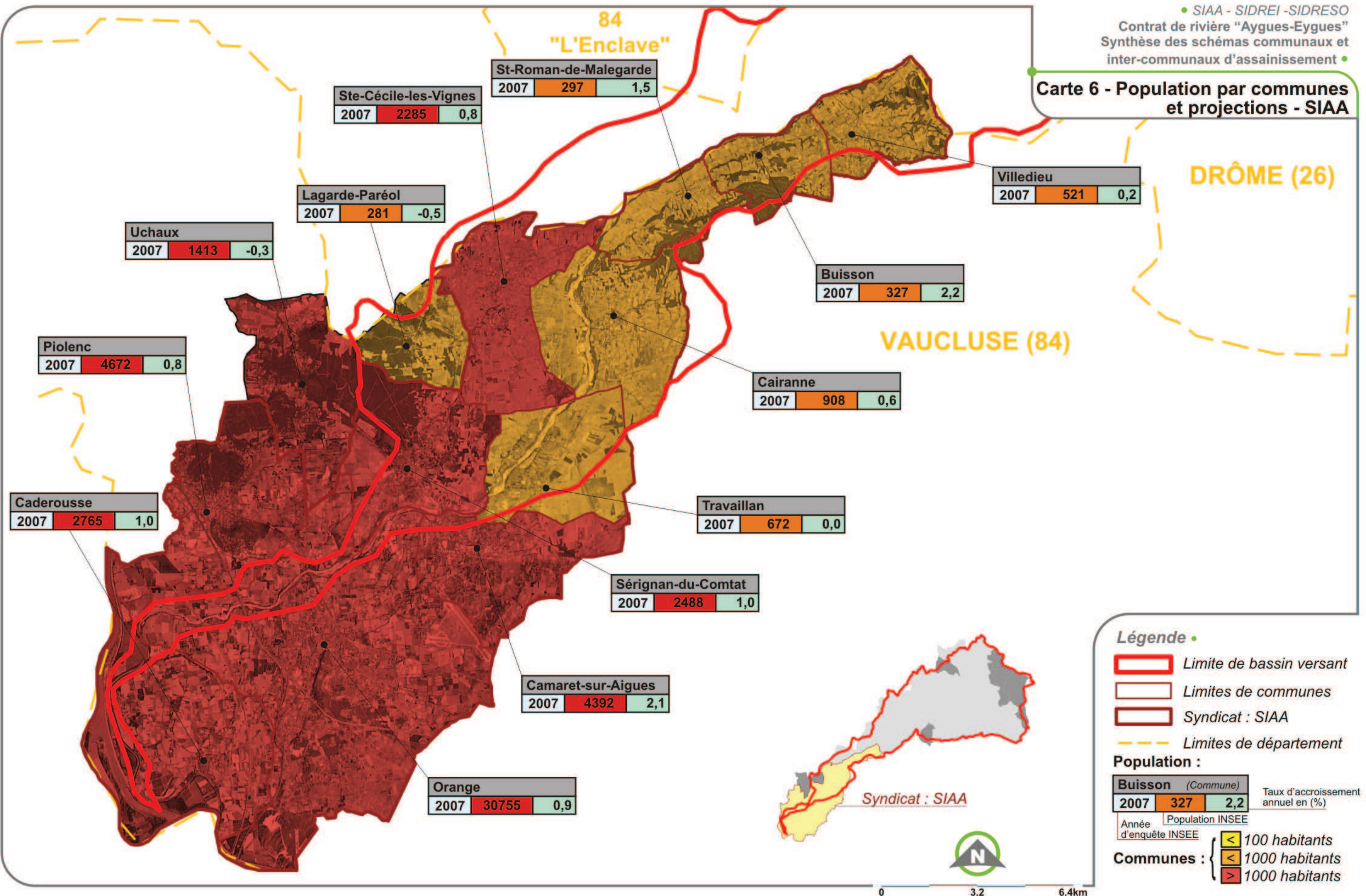
- Population :**  
Communes
-  < 100 habitants
  -  < 1000 habitants
  -  > 1000 habitants

• SIAA - SIDREI - SIDRESO  
Contrat de rivière "Aygues-Eygues"  
Synthèse des schémas communaux et  
inter-communaux d'assainissement •

**Carte 5 - Population  
par communes et projections**



**Carte 6 - Population par communes  
 et projections - SIAA**



**Légende •**

- Limite de bassin versant
- Limites de communes
- Syndicat : SIAA
- Limites de département

**Population :**

Commune	2007	Taux d'accroissement annuel (%)
Buisson (Commune)	327	2,2

Année d'enquête INSEE | Population INSEE





**Communes :**

- < 100 habitants
- < 1000 habitants
- > 1000 habitants






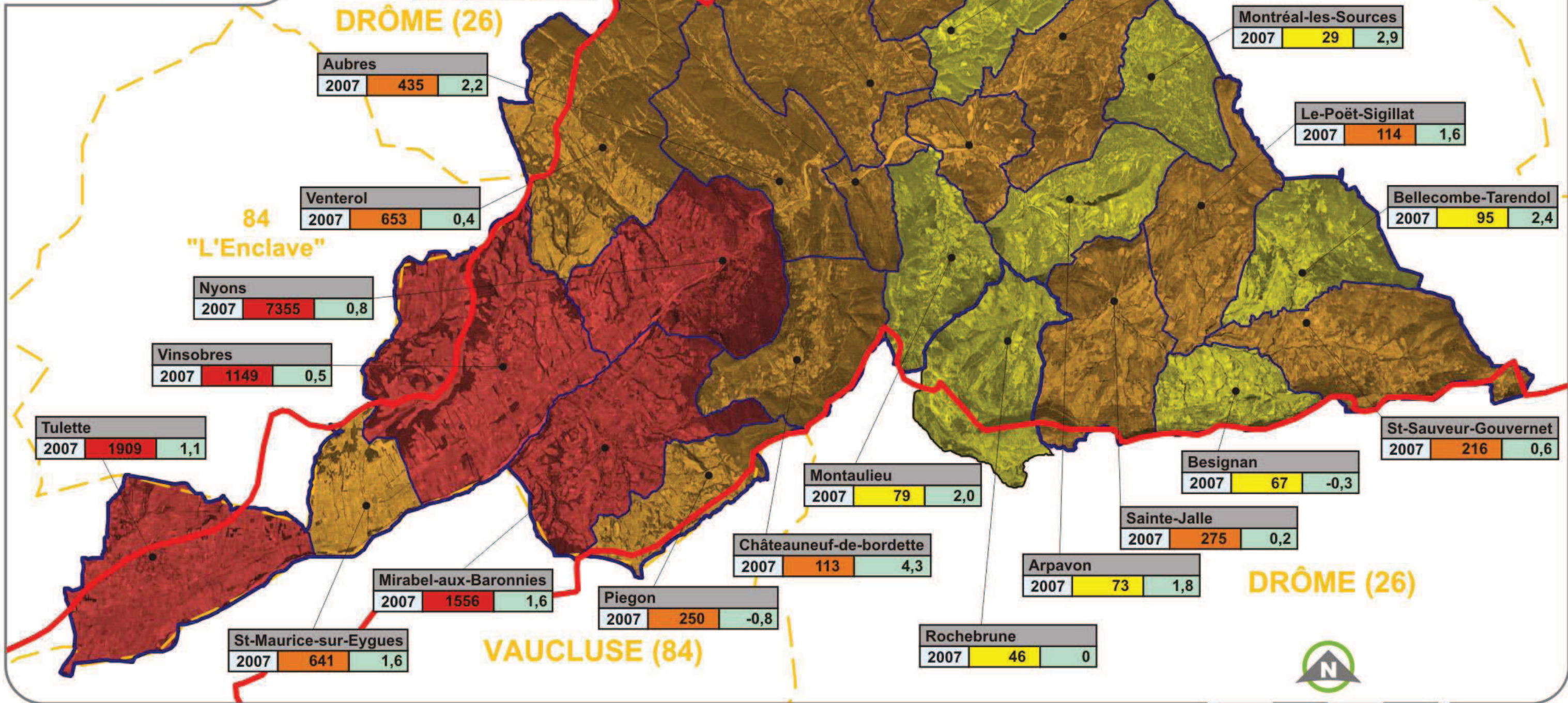
0 3,2 6,4km

**Légende**

-  Limite de bassin versant
-  Limites de communes
-  Syndicat : SIDREI
-  Limites de département

**Population :**





<b>Les Pilles (Commune)</b>		
2007	257	1,2
Taux d'accroissement annuel en (%)		
Année d'enquête INSEE	Population INSEE	
	<ul style="list-style-type: none"> <li> &lt; 100 habitants</li> <li> &lt; 1000 habitants</li> <li> &gt; 1000 habitants</li> </ul>	



SIAA - SIDREI -SIDRESO  
 Contrat de rivière "Aygues-Eygues"  
 Synthèse des schémas communaux et inter-communaux d'assainissement




**Carte 7 - Population par communes et projections - SIDREI**

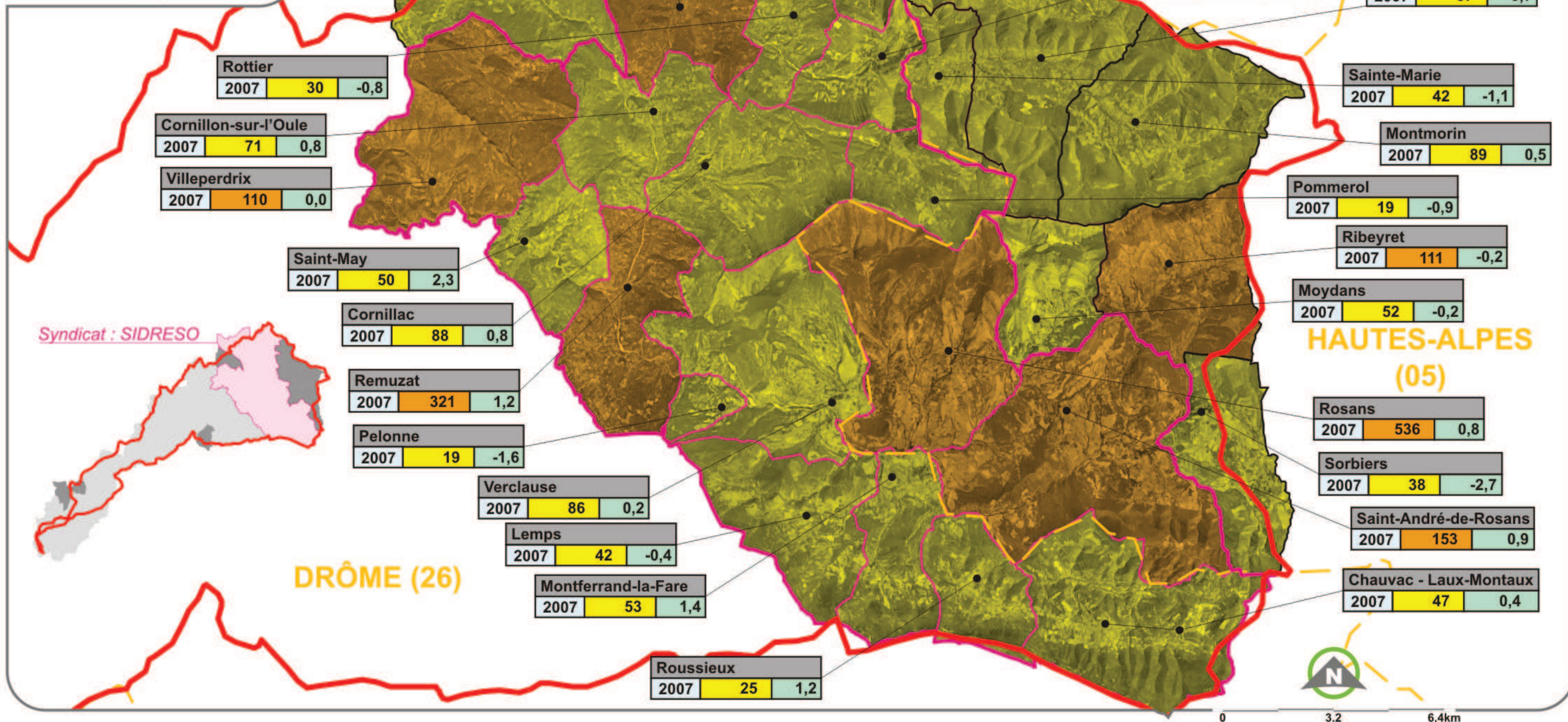
**Légende**

-  Limite de bassin versant
-  Limites de communes
-  Syndicat : SIDRESO
-  Limites de département

**Population :**

<b>Rottier</b> (Commune)	Taux d'accroissement annuel en (%)	
2007	30	-0,8

- Année d'enquête INSEE
- Population INSEE
-  < 100 habitants
  -  < 1000 habitants
  -  > 1000 habitants



**Carte 8 - Population par communes et projections - SIDRESO**

SIAA - SIDREI - SIDRESO  
 Contrat de rivière "Aygues-Eygues"  
 Synthèse des schémas communaux et inter-communaux d'assainissement

DRÔME (26)

HAUTES-ALPES (05)



0 3,2 6,4km

**Légende**

- Limite de bassin versant
- Limites de communes
- Limites de département

**Inventaires :**

- Znieff de type I
- Znieff de type II

**Protections réglementaires :**

- Au titre du paysage
- Sites inscrits

**Engagements Européens : Natura 2000**

- Directive "Habitats naturels"**
- Sites d'Intérêt Communautaire (SIC)
- Directive "Oiseaux"**
- Zone de Protection Spéciale (ZPS)

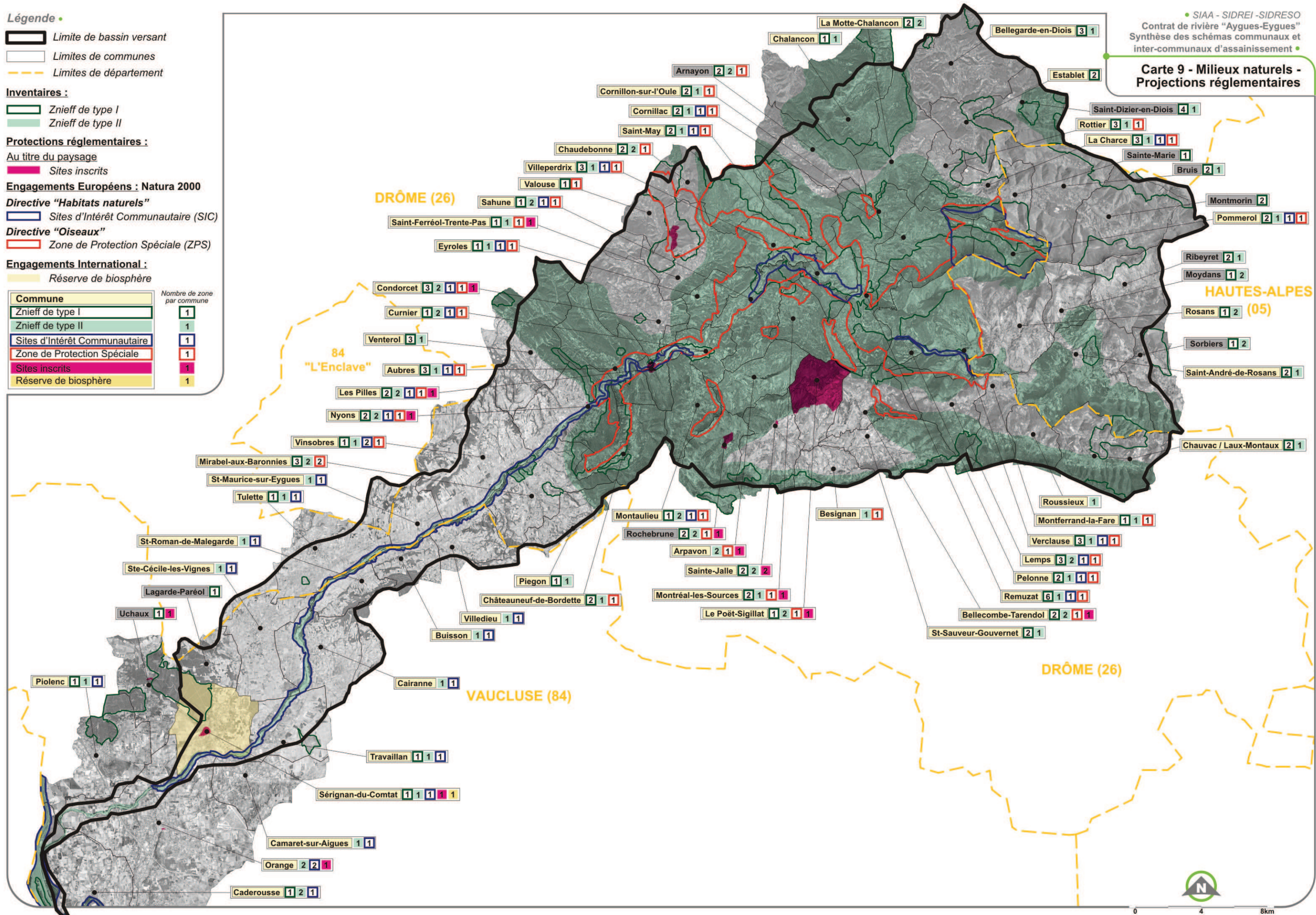
**Engagements International :**

- Réserve de biosphère

Commune	Nombre de zone par commune
Znieff de type I	1
Znieff de type II	1
Sites d'Intérêt Communautaire	1
Zone de Protection Spéciale	1
Sites inscrits	1
Réserve de biosphère	1

• SIAA - SIDREI - SIDRESO  
 Contrat de rivière "Aygues-Eygues"  
 Synthèse des schémas communaux et inter-communaux d'assainissement

**Carte 9 - Milieux naturels - Projections réglementaires**

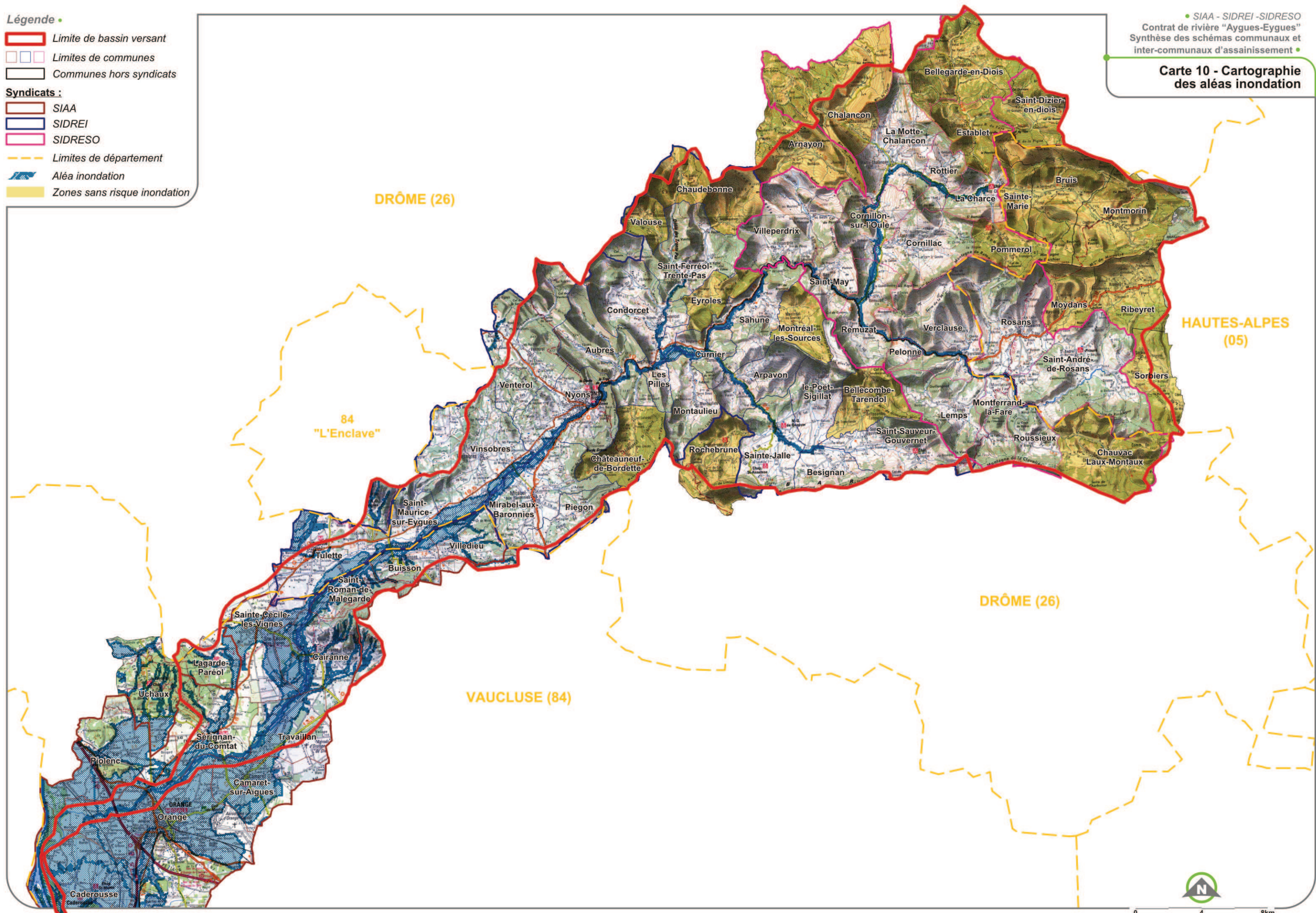


Légende

- Limite de bassin versant
- Limites de communes
- Communes hors syndicats
- Syndicats :
  - SIAA
  - SIDREI
  - SIDRESO
- Limites de département
- Aléa inondation
- Zones sans risque inondation

SIAA - SIDREI - SIDRESO  
Contrat de rivière "Aygues-Eygues"  
Synthèse des schémas communaux et inter-communaux d'assainissement

Carte 10 - Cartographie des aléas inondation



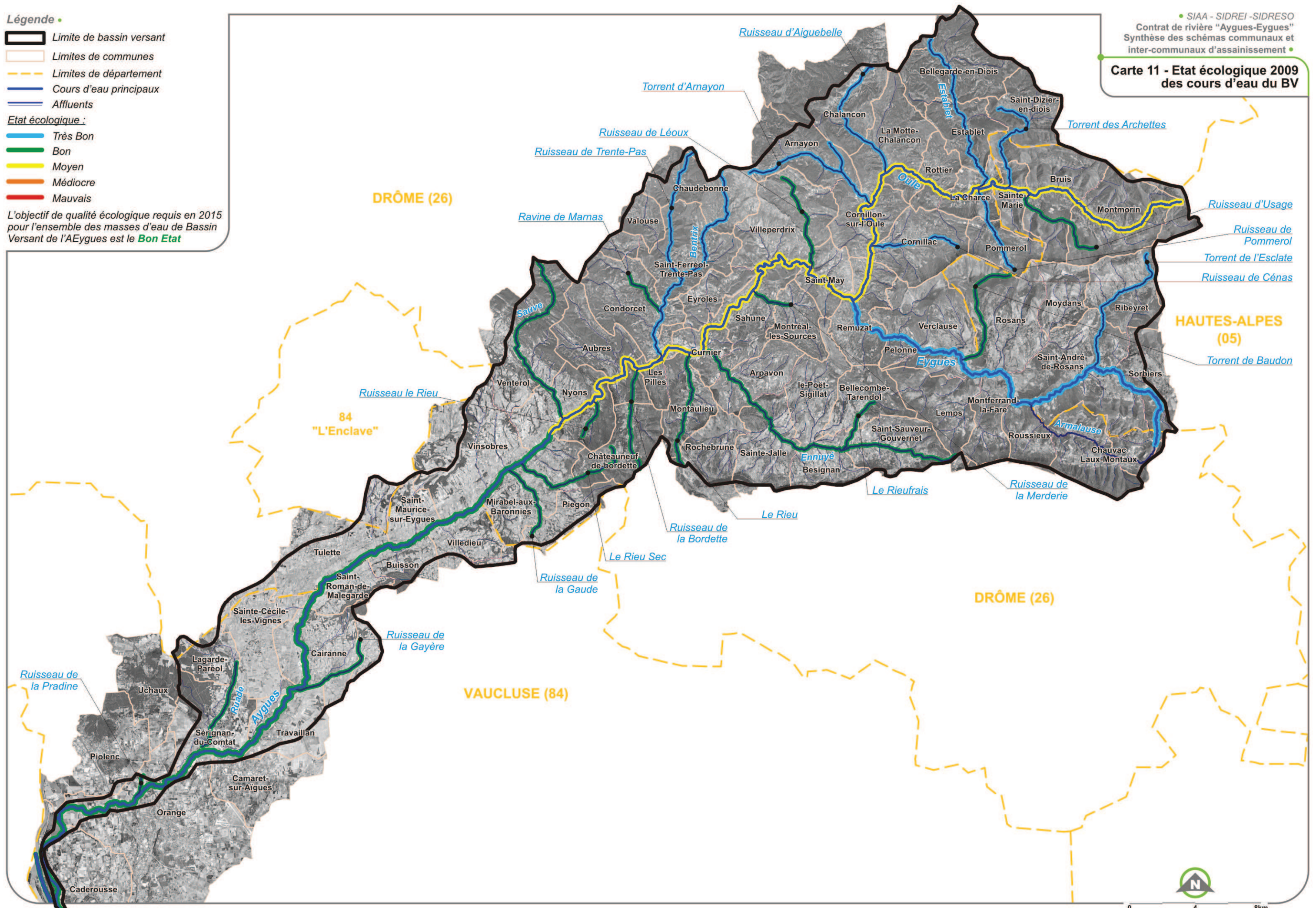
Légende

-  Limite de bassin versant
-  Limites de communes
-  Limites de département
-  Cours d'eau principaux
-  Affluents
- Etat écologique :**
-  Très Bon
-  Bon
-  Moyen
-  Médiocre
-  Mauvais

L'objectif de qualité écologique requis en 2015 pour l'ensemble des masses d'eau de Bassin Versant de l'AEygues est le **Bon Etat**

SIAA - SIDREI - SIDRESO  
 Contrat de rivière "Aygues-Eygues"  
 Synthèse des schémas communaux et inter-communaux d'assainissement

**Carte 11 - Etat écologique 2009 des cours d'eau du BV**



0 4 8km

**Légende**

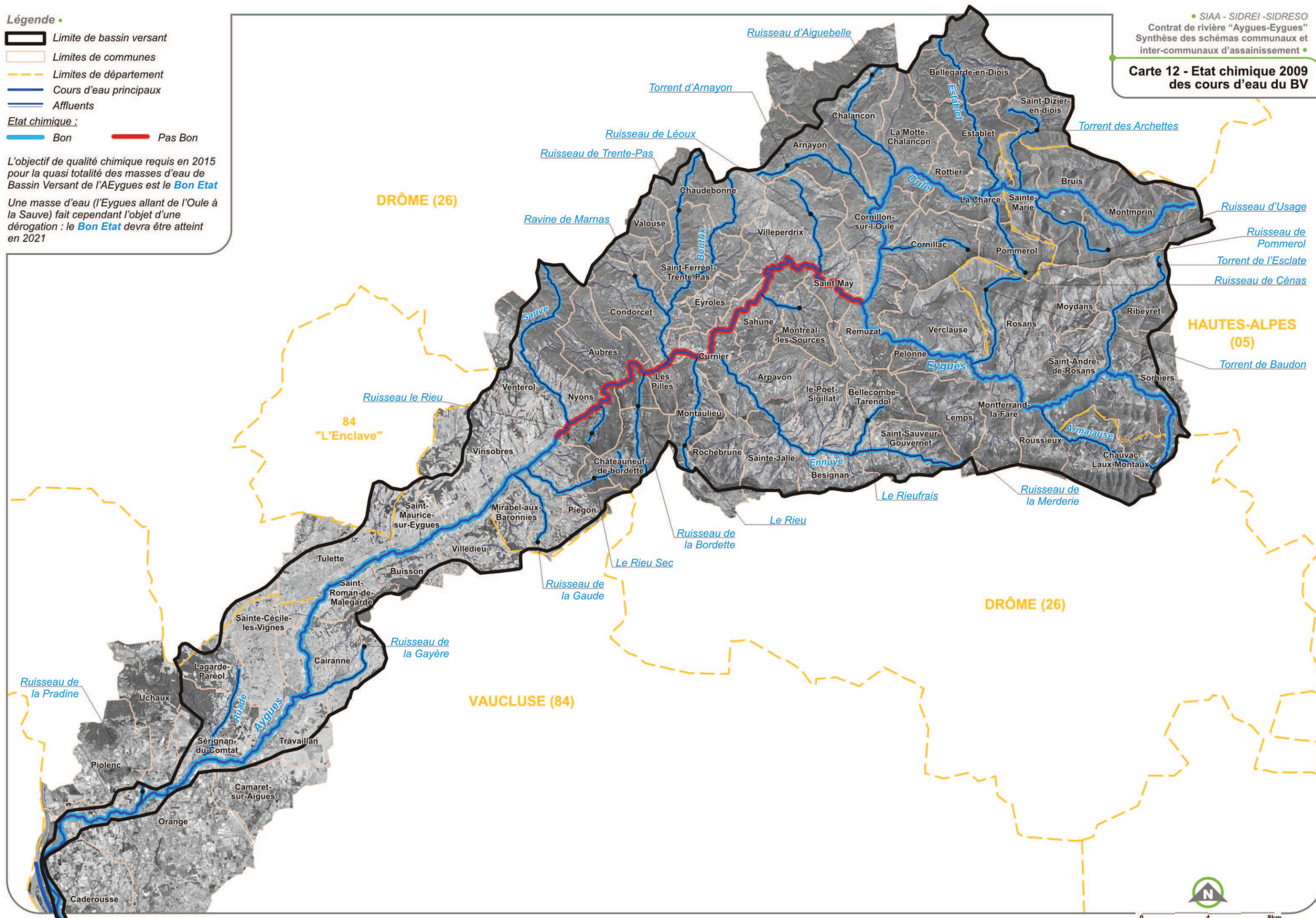
- Limite de bassin versant
- Limites de communes
- Limites de département
- Cours d'eau principaux
- Affluents

Etat chimique :  
Bon Pas Bon

L'objectif de qualité chimique requis en 2015 pour la quasi totalité des masses d'eau de Bassin Versant de l'Aygues est le **Bon Etat**  
Une masse d'eau (l'Eygues allant de l'Oule à la Sauve) fait cependant l'objet d'une dérogation : le **Bon Etat** devra être atteint en 2021

SIAA - SIDREI - SIDRESO  
Contrat de rivière "Aygues-Eygues"  
Synthèse des schémas communaux et inter-communaux d'assainissement

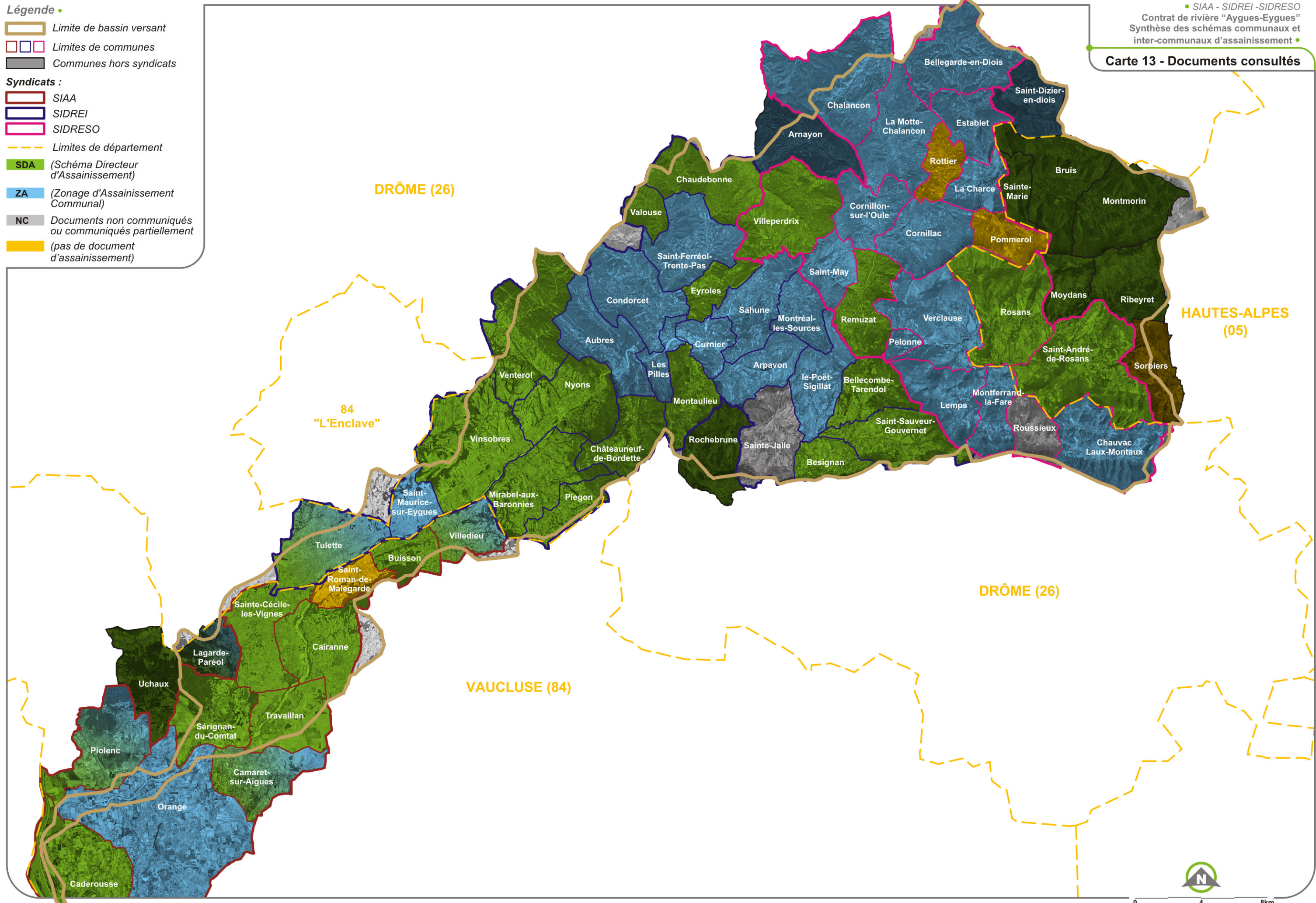
**Carte 12 - Etat chimique 2009 des cours d'eau du BV**

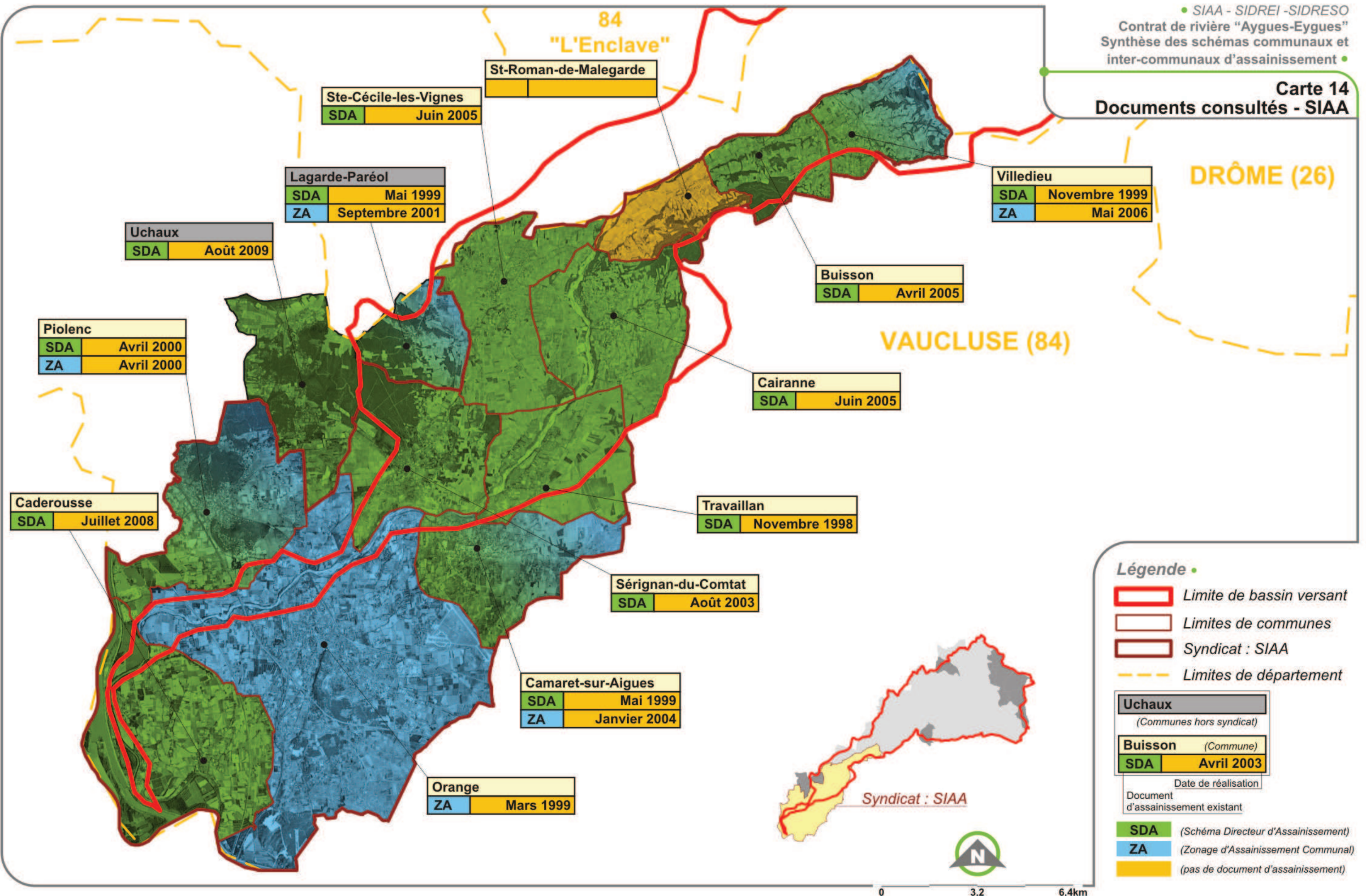


- Légende**
- Limite de bassin versant
  - Limites de communes
  - Communes hors syndicats
  - Syndicats :**
  - SIAA
  - SIDREI
  - SIDRESO
  - Limites de département
  - SDA (Schéma Directeur d'Assainissement)
  - ZA (Zonage d'Assainissement Communal)
  - NC Documents non communiqués ou communiqués partiellement
  - (pas de document d'assainissement)

• SIAA - SIDREI - SIDRESO  
 Contrat de rivière "Aygues-Eygues"  
 Synthèse des schémas communaux et inter-communaux d'assainissement •

**Carte 13 - Documents consultés**





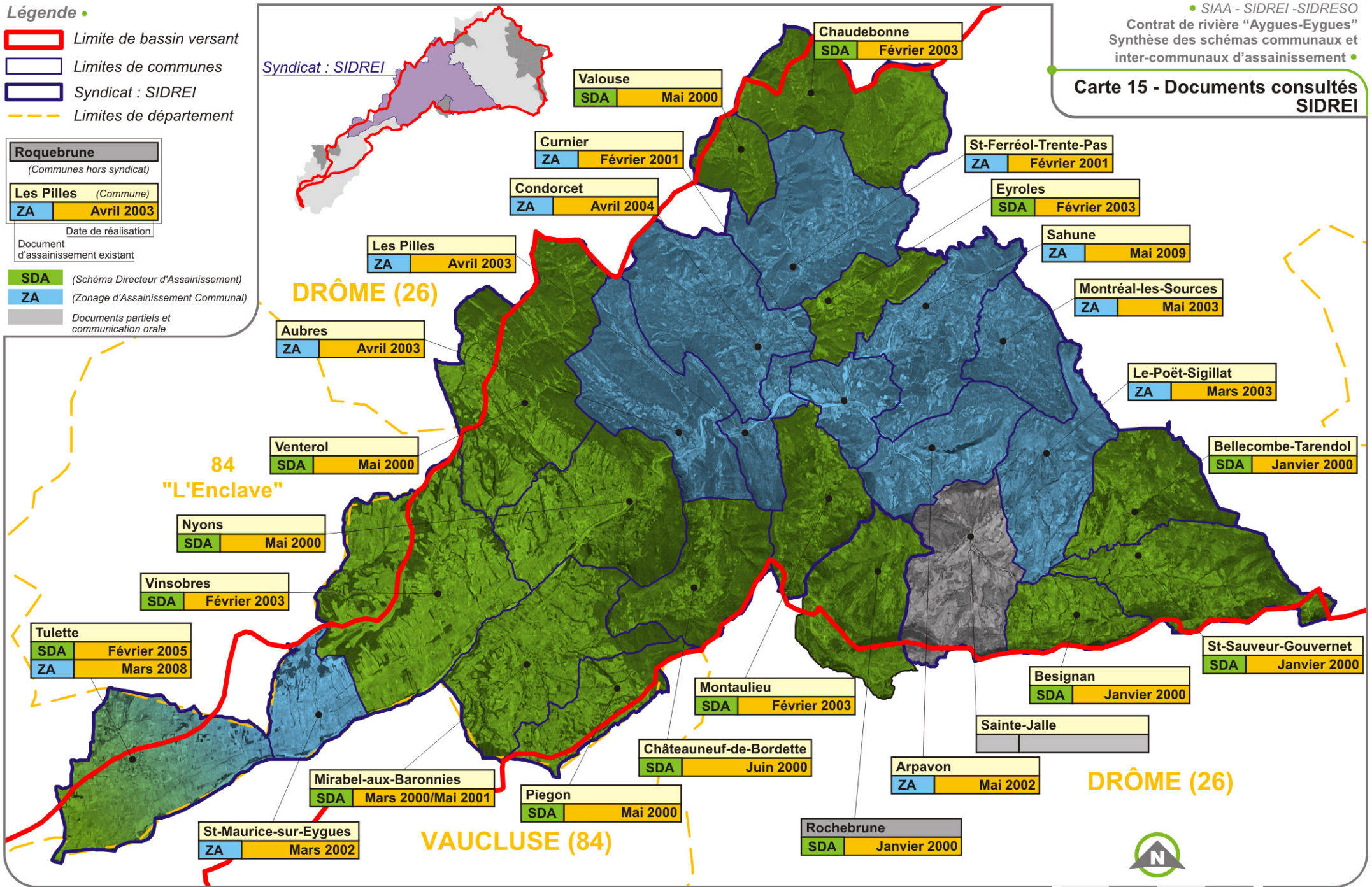
**Légende**

- Limite de bassin versant
- Limites de communes
- Syndicat : SIDREI
- Limites de département

<b>Roquebrune</b>
<small>(Communes hors syndicat)</small>
<b>Les Pilles</b> (Commune)
<b>ZA</b>   <b>Avril 2003</b>
<small>Date de réalisation</small>
<small>Document d'assainissement existant</small>
<b>SDA</b>
<small>(Schéma Directeur d'Assainissement)</small>
<b>ZA</b>
<small>(Zonage d'Assainissement Communal)</small>
<small>Documents partiels et communication orale</small>

• SIAA - SIDREI - SIDRESO  
 Contrat de rivière "Aygues-Eygues"  
 Synthèse des schémas communaux et inter-communaux d'assainissement

**Carte 15 - Documents consultés SIDREI**



0      3,2      6,4km



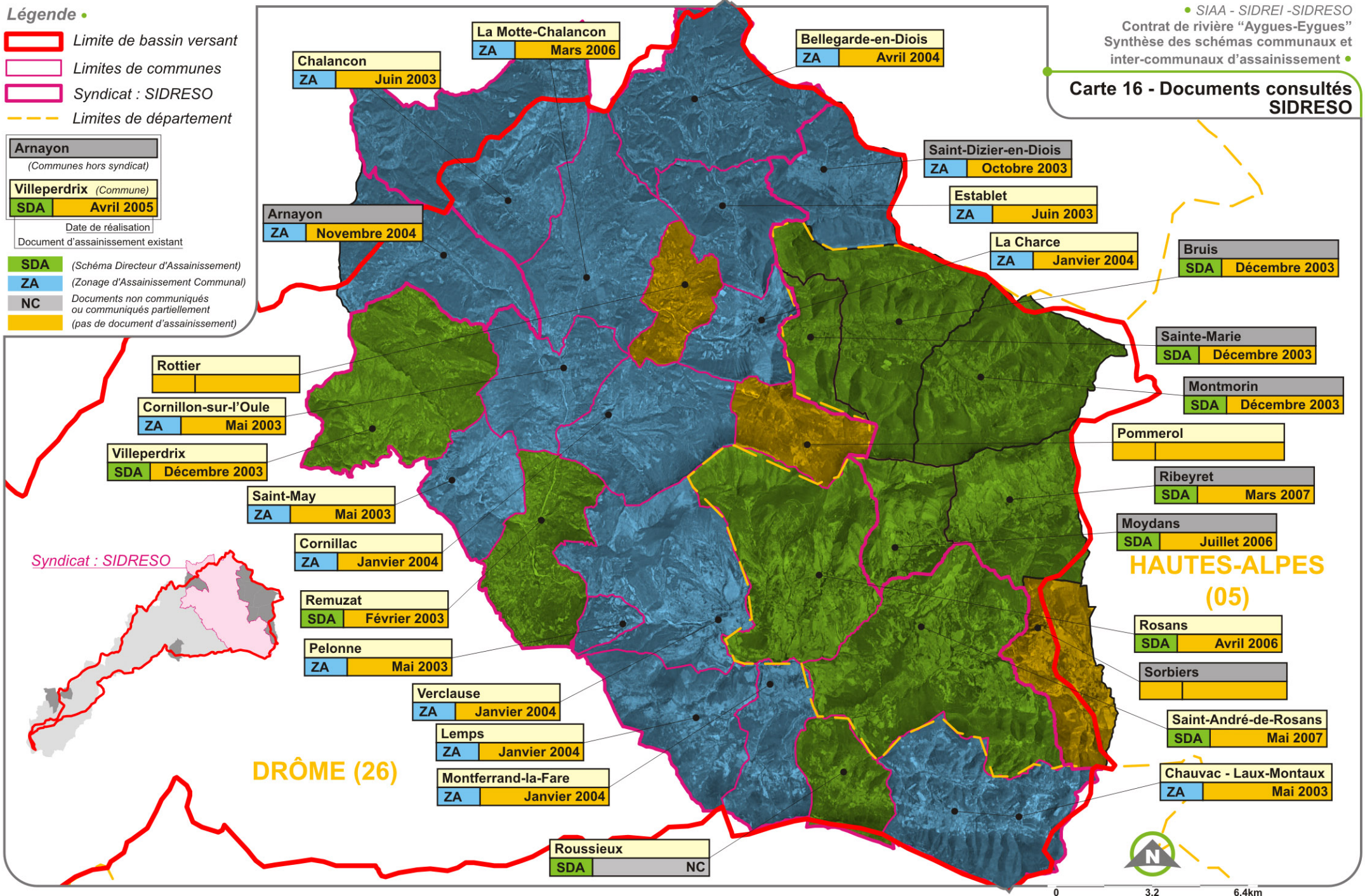
**Légende**

- Limite de bassin versant
- Limites de communes
- Syndicat : SIDRESO
- Limites de département

<b>Arnayon</b>
(Communes hors syndicat)
<b>Villeperdrix</b> (Commune)
SDA <span style="background-color: #d9ead3;">Avril 2005</span>
Date de réalisation
Document d'assainissement existant
SDA (Schéma Directeur d'Assainissement)
ZA (Zonage d'Assainissement Communal)
NC Documents non communiqués ou communiqués partiellement (pas de document d'assainissement)

• SIAA - SIDREI - SIDRESO  
 Contrat de rivière "Aygues-Eygues"  
 Synthèse des schémas communaux et inter-communaux d'assainissement •

**Carte 16 - Documents consultés SIDRESO**



Syndicat : SIDRESO

**DRÔME (26)**

**HAUTES-ALPES (05)**

**Légende**

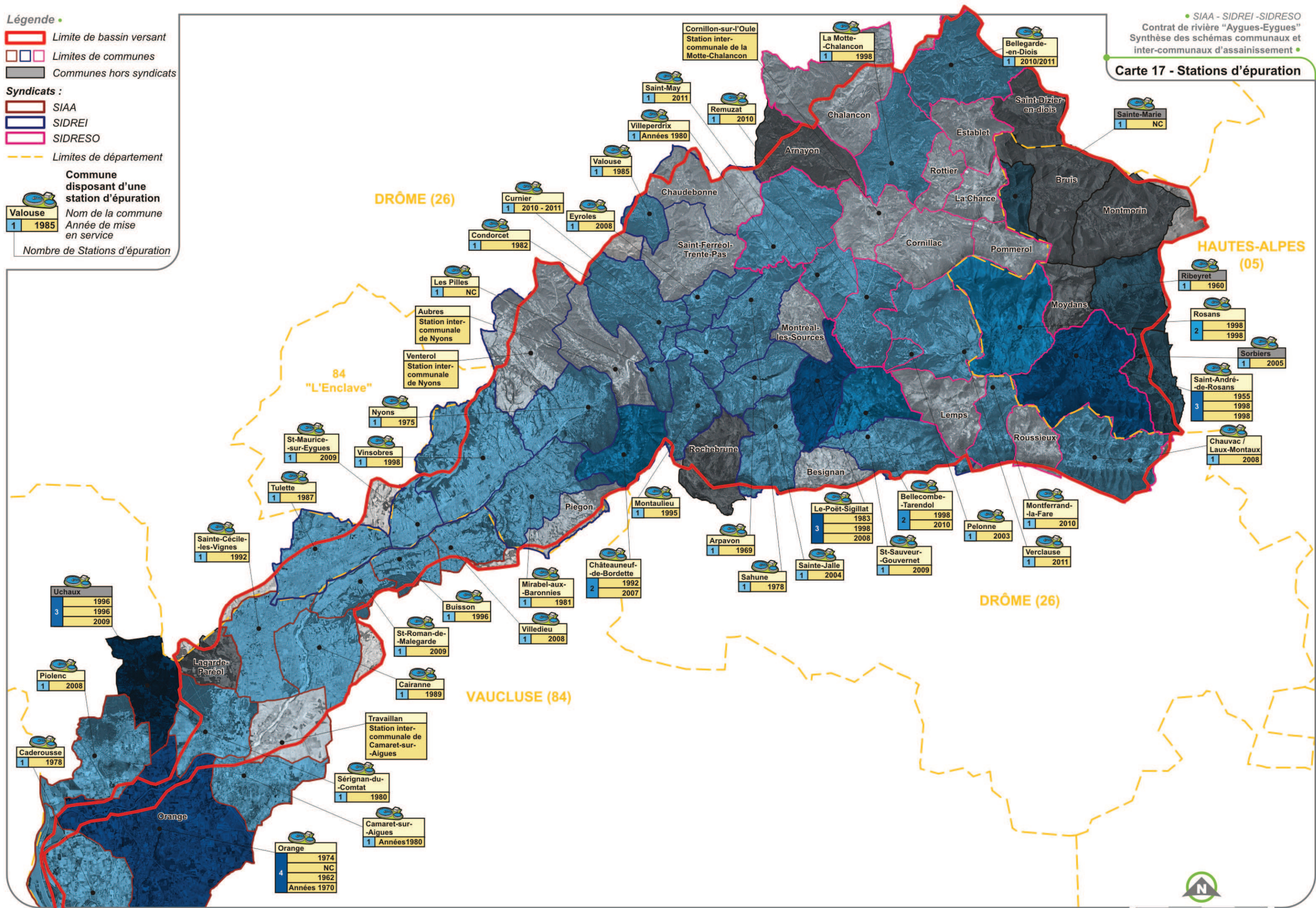
- Limite de bassin versant
- Limites de communes
- Communes hors syndicats
- Syndicats :**
- SIAA
- SIDREI
- SIDRESO
- Limites de département

**Commune disposant d'une station d'épuration**

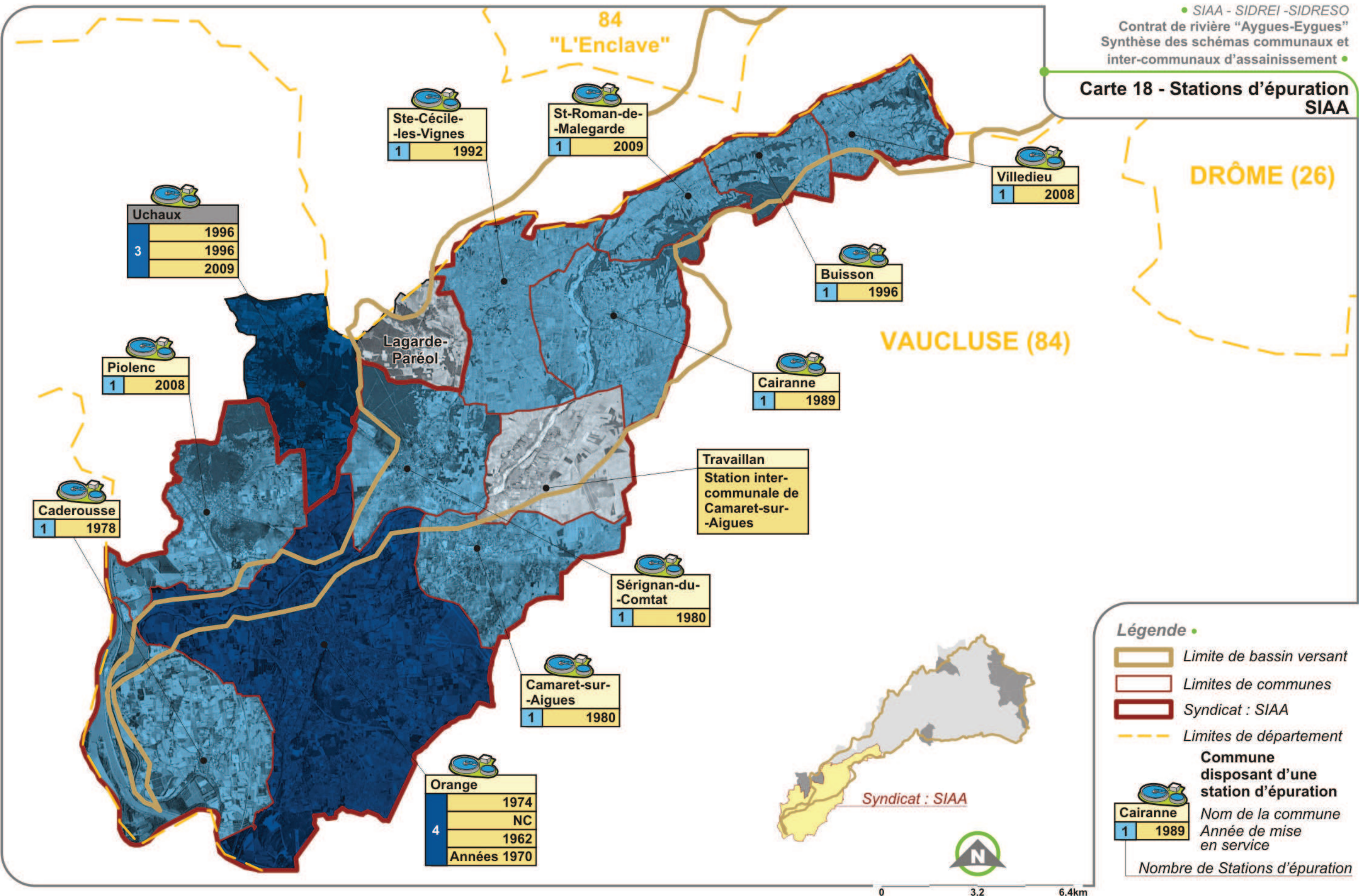
	Valouse	Nom de la commune
1	1985	Année de mise en service
Nombre de Stations d'épuration		

• SIAA - SIDREI - SIDRESO  
 Contrat de rivière "Aygues-Eygues"  
 Synthèse des schémas communaux et inter-communaux d'assainissement •

**Carte 17 - Stations d'épuration**



**Carte 18 - Stations d'épuration SIAA**



**Légende**

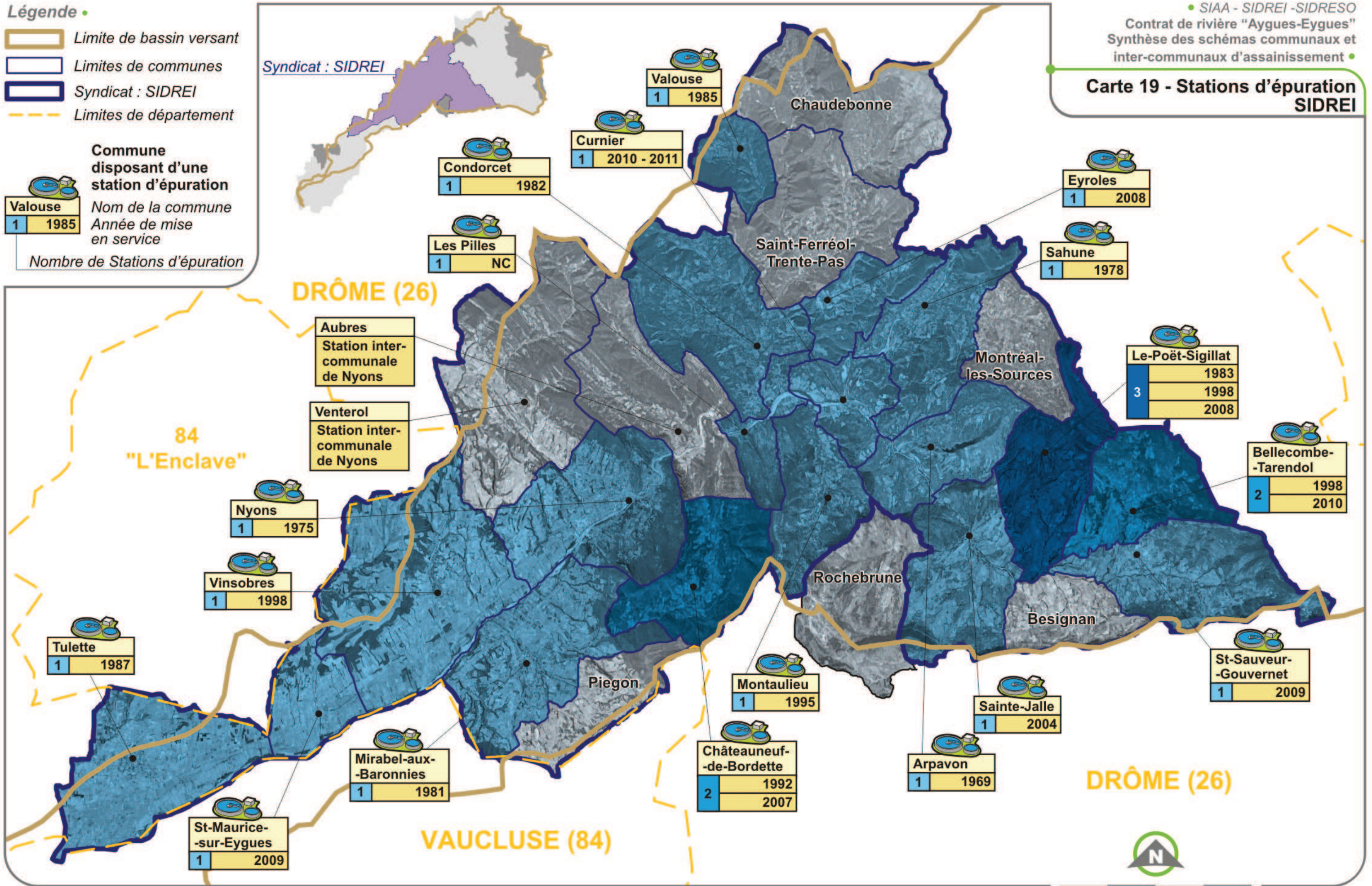
- Limite de bassin versant
- Limites de communes
- Syndicat : SIDREI
- Limites de département

**Commune disposant d'une station d'épuration**

	<b>Valouse</b>	Nom de la commune
1	1985	Année de mise en service
Nombre de Stations d'épuration		





SIAA - SIDREI - SIDRESO  
 Contrat de rivière "Aygues-Eygues"  
 Synthèse des schémas communaux et inter-communaux d'assainissement

**Carte 19 - Stations d'épuration SIDREI**




0 3,2 6,4km

**Légende**

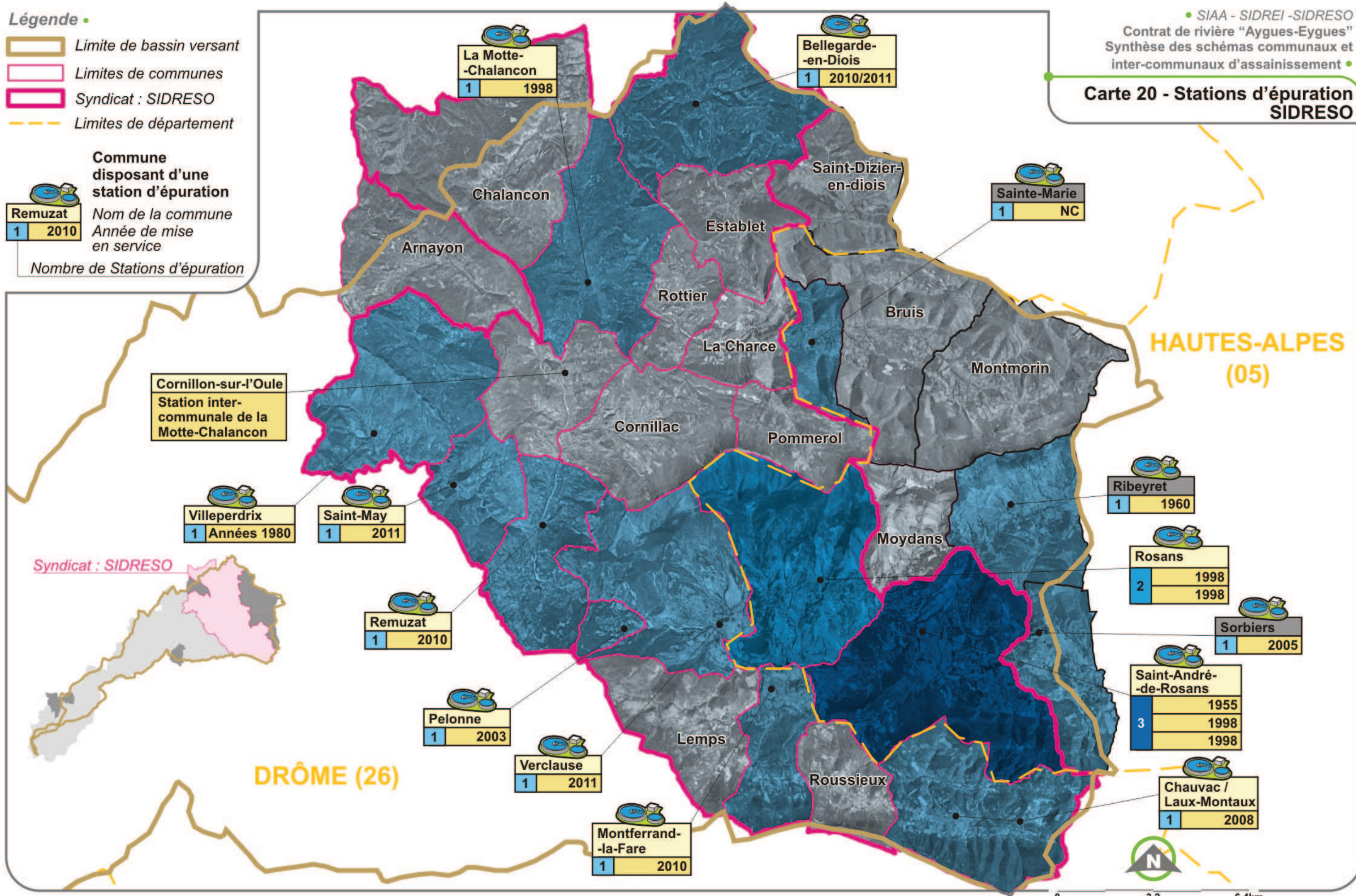
-  Limite de bassin versant
-  Limites de communes
-  Syndicat : SIDRESO
-  Limites de département

**Commune disposant d'une station d'épuration**

-  **Remuzat**  
1 2010
- Nom de la commune
- Année de mise en service
- Nombre de Stations d'épuration

SIAA - SIDREI - SIDRESO  
 Contrat de rivière "Aygues-Eygues"  
 Synthèse des schémas communaux et inter-communaux d'assainissement

**Carte 20 - Stations d'épuration SIDRESO**



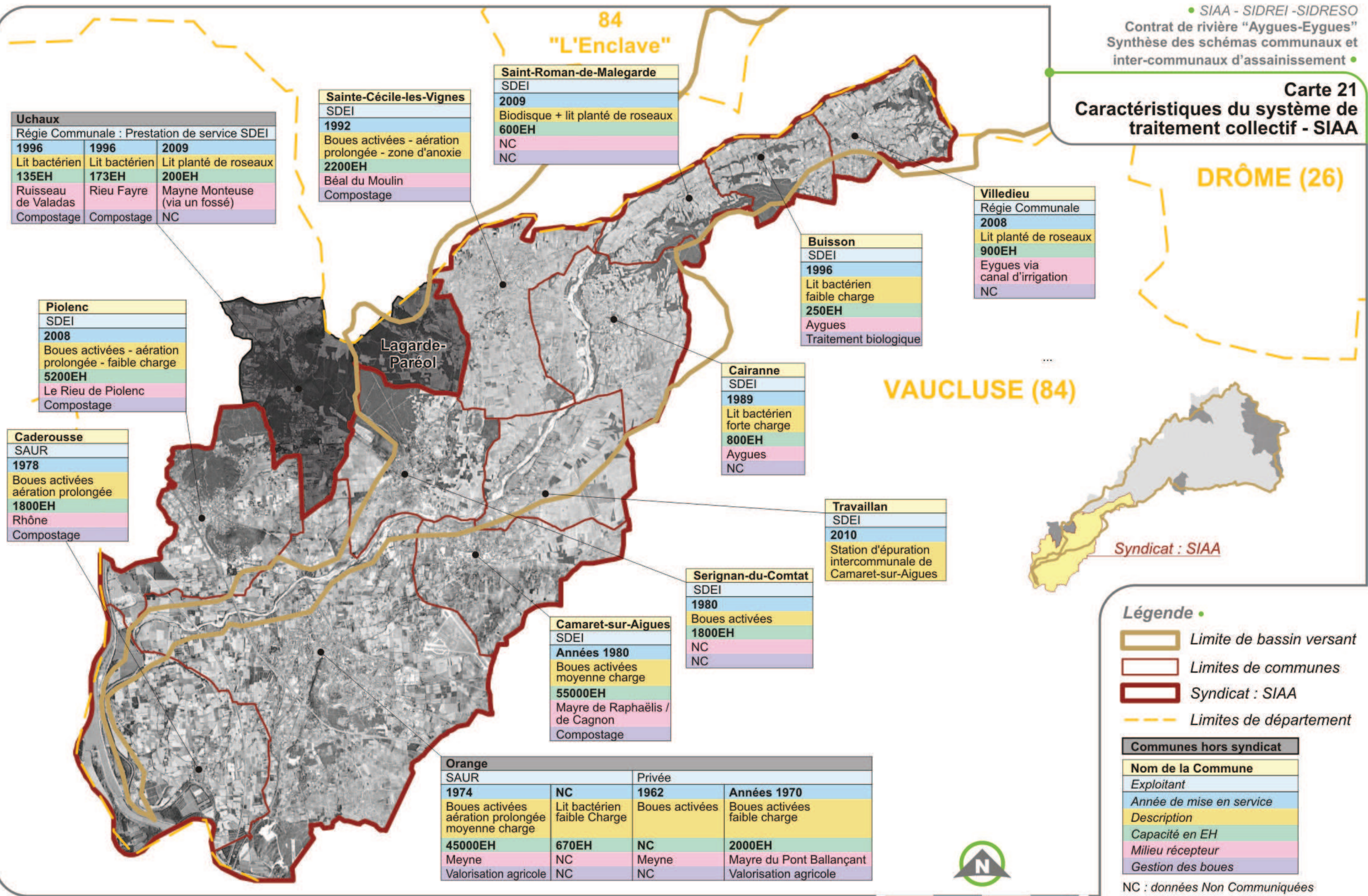
**HAUTES-ALPES (05)**

**DRÔME (26)**

Syndicat : SIDRESO



**Carte 21**  
**Caractéristiques du système de**  
**traitement collectif - SIAA**



**Uchaux**  
 Régie Communale : Prestation de service SDEI

1996	1996	2009
Lit bactérien	Lit bactérien	Lit planté de roseaux
135EH	173EH	200EH
Ruisseau de Valadas	Rieu Fayre	Mayne Monteuse (via un fossé)
Compostage	Compostage	NC

**Sainte-Cécile-les-Vignes**  
 SDEI

1992
Boues activées - aération prolongée - zone d'anoxie
2200EH
Béal du Moulin
Compostage

**Saint-Roman-de-Malegarde**  
 SDEI

2009
Biodisque + lit planté de roseaux
600EH
NC
NC

**Villedieu**  
 Régie Communale

2008
Lit planté de roseaux
900EH
Eygues via canal d'irrigation
NC

**Piolenc**  
 SDEI

2008
Boues activées - aération prolongée - faible charge
5200EH
Le Rieu de Piolenc
Compostage

**Buisson**  
 SDEI

1996
Lit bactérien faible charge
250EH
Aygues
Traitement biologique

**Caderousse**  
 SAUR

1978
Boues activées aération prolongée
1800EH
Rhône
Compostage

**Cairanne**  
 SDEI

1989
Lit bactérien forte charge
800EH
Aygues
NC

**Travaillan**  
 SDEI

2010
Station d'épuration intercommunale de Camaret-sur-Aigues

**Serignan-du-Comtat**  
 SDEI

1980
Boues activées
1800EH
NC
NC

**Camaret-sur-Aigues**  
 SDEI

Années 1980
Boues activées moyenne charge
55000EH
Mayre de Raphaëlis / de Cagnon
Compostage

**Orange**  
 SAUR

1974	NC	1962	Années 1970
Boues activées aération prolongée moyenne charge	Lit bactérien faible Charge	Boues activées	Boues activées faible charge
45000EH	670EH	NC	2000EH
Meyne	NC	Meyne	Mayre du Pont Ballançant
Valorisation agricole	NC	NC	Valorisation agricole

**DRÔME (26)**

**VAUCLUSE (84)**

Syndicat : SIAA

**Légende •**

- Limite de bassin versant
- Limites de communes
- Syndicat : SIAA
- Limites de département

**Communes hors syndicat**

Nom de la Commune
Exploitant
Année de mise en service
Description
Capacité en EH
Milieu récepteur
Gestion des boues

NC : données Non Communiquées



0 3,2 6,4km

**Légende**

- Limite de bassin versant
- Limites de communes
- Syndicat : SIDREI
- Limites de département

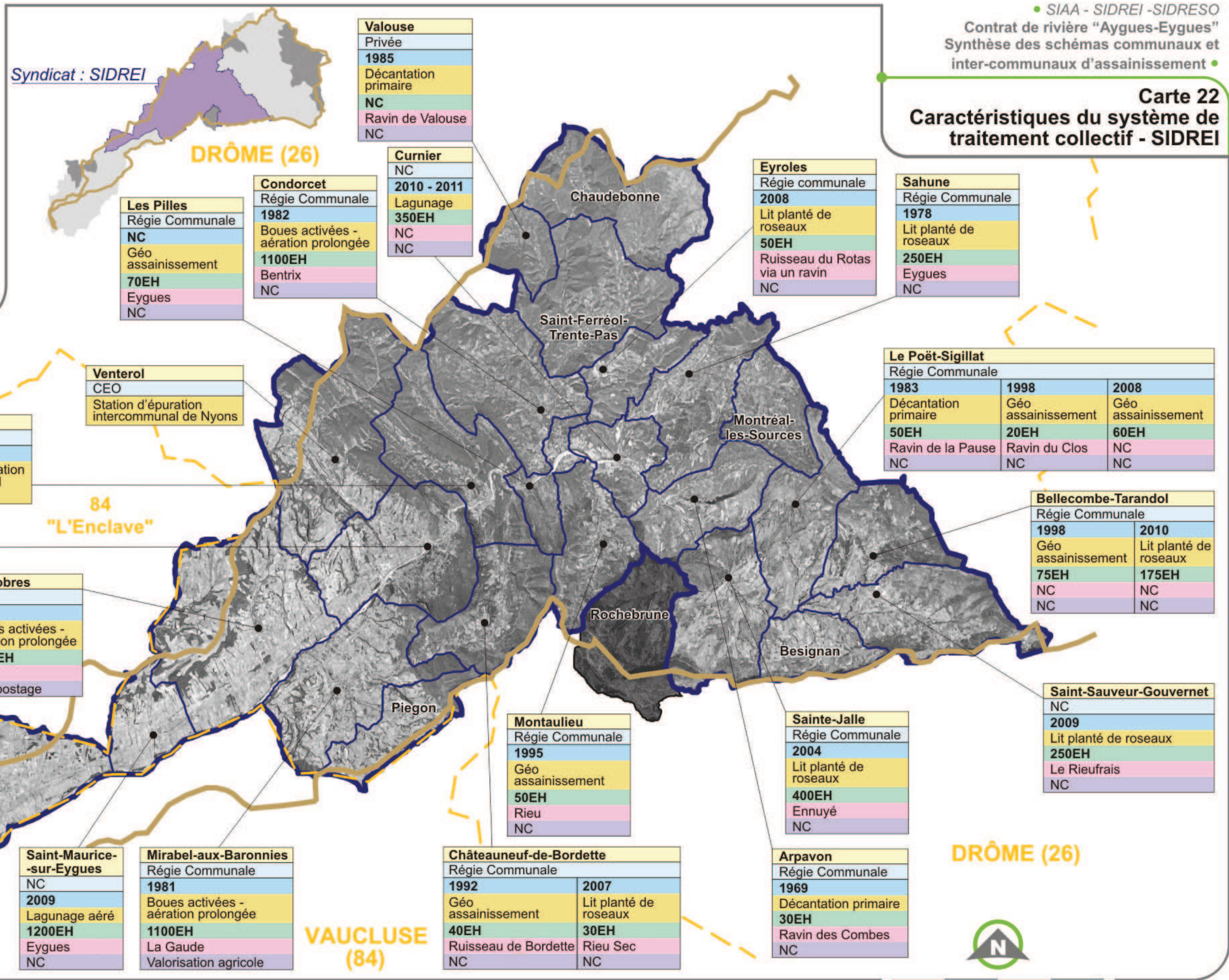
**Communes hors syndicat**

Nom de la Commune
Exploitant
Année de mise en service
Description
Capacité en EH
Milieu récepteur
Gestion des boues

NC : données Non Communiquées





• SIAA - SIDREI -SIDRESO  
 Contrat de rivière "Aygues-Eygues"  
 Synthèse des schémas communaux et  
 inter-communaux d'assainissement •

**Carte 22**  
**Caractéristiques du système de traitement collectif - SIDREI**



0 4 8km

**Légende**

-  Limite de bassin versant
-  Limites de communes
-  Syndicat : SIDRESO
-  Limites de département

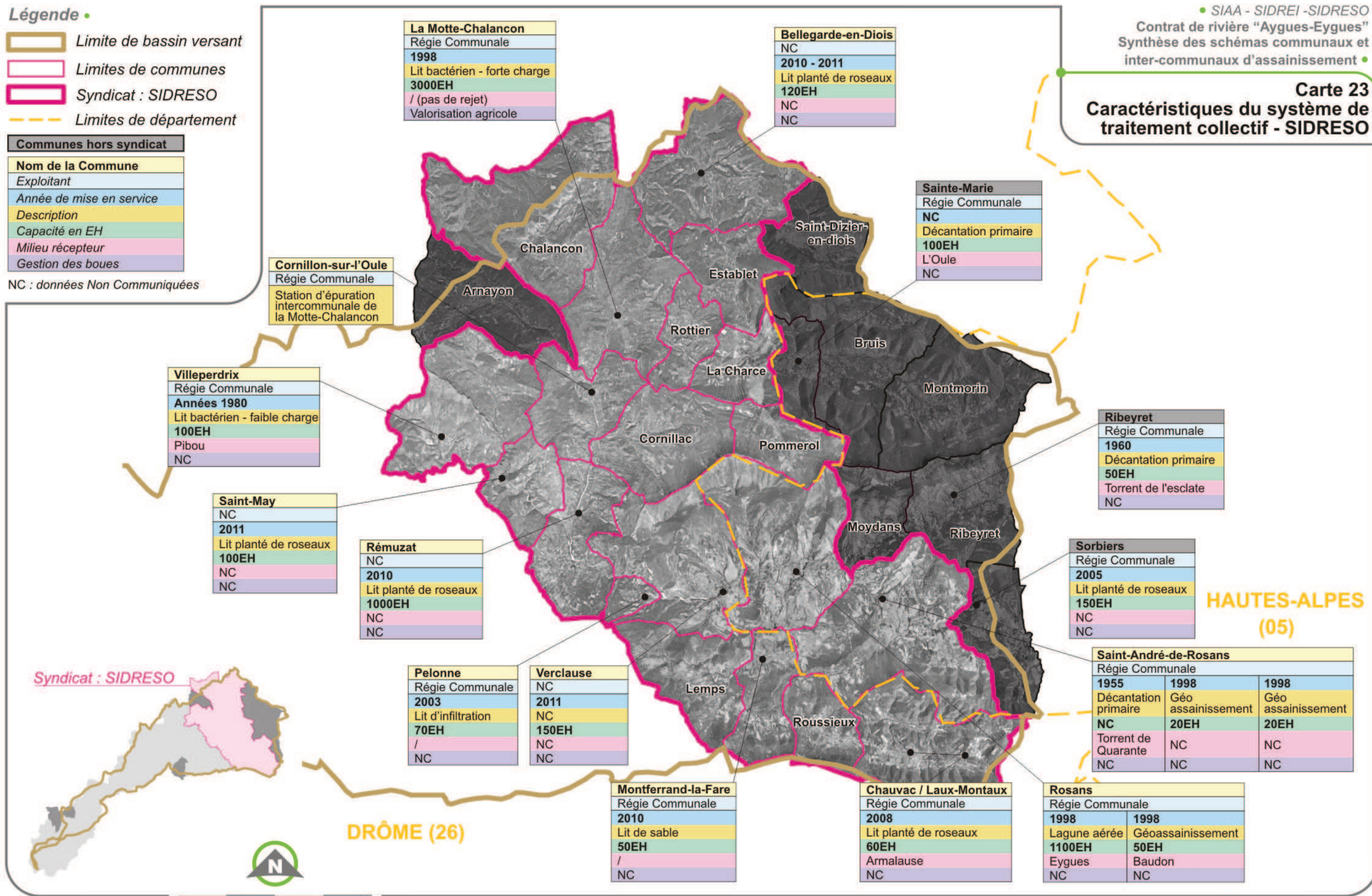
**Communes hors syndicat**

Nom de la Commune
Exploitant
Année de mise en service
Description
Capacité en EH
Milieu récepteur
Gestion des boues

NC : données Non Communiquées

• SIAA - SIDREI - SIDRESO  
 Contrat de rivière "Aygues-Eygues"  
 Synthèse des schémas communaux et  
 inter-communaux d'assainissement •

**Carte 23**  
**Caractéristiques du système de traitement collectif - SIDRESO**



<b>Villeperdrix</b>
Régie Communale
<b>Années 1980</b>
Lit bactérien - faible charge
<b>100EH</b>
Pibou
NC

<b>Saint-May</b>
NC
<b>2011</b>
Lit planté de roseaux
<b>100EH</b>
NC
NC

<b>Rémuzat</b>
NC
<b>2010</b>
Lit planté de roseaux
<b>1000EH</b>
NC
NC

<b>Pelonne</b>
Régie Communale
<b>2003</b>
Lit d'infiltration
<b>70EH</b>
/
NC

<b>Verclause</b>
NC
<b>2011</b>
NC
<b>150EH</b>
NC
NC

<b>Montferrand-la-Fare</b>
Régie Communale
<b>2010</b>
Lit de sable
<b>50EH</b>
/
NC

<b>Chauvac / Laux-Montaux</b>
Régie Communale
<b>2008</b>
Lit planté de roseaux
<b>60EH</b>
Armaulause
NC

<b>Rosans</b>
Régie Communale
<b>1998</b>
Lagune aérée
<b>1100EH</b>
Eygues
NC
<b>1998</b>
Géoassainissement
<b>50EH</b>
Baudon
NC

<b>Sorbiers</b>
Régie Communale
<b>2005</b>
Lit planté de roseaux
<b>150EH</b>
NC
NC

<b>Ribeyret</b>
Régie Communale
<b>1960</b>
Décantation primaire
<b>50EH</b>
Torrent de l'esclate
NC

<b>Sainte-Marie</b>
Régie Communale
<b>NC</b>
Décantation primaire
<b>100EH</b>
L'Oule
NC

<b>Bellegarde-en-Diois</b>
NC
<b>2010 - 2011</b>
Lit planté de roseaux
<b>120EH</b>
NC
NC

<b>La Motte-Chalancon</b>
Régie Communale
<b>1998</b>
Lit bactérien - forte charge
<b>3000EH</b>
/ (pas de rejet)
Valorisation agricole

<b>Cornillon-sur-l'Oule</b>
Régie Communale
Station d'épuration intercommunale de la Motte-Chalancon

**HAUTES-ALPES (05)**

**DRÔME (26)**

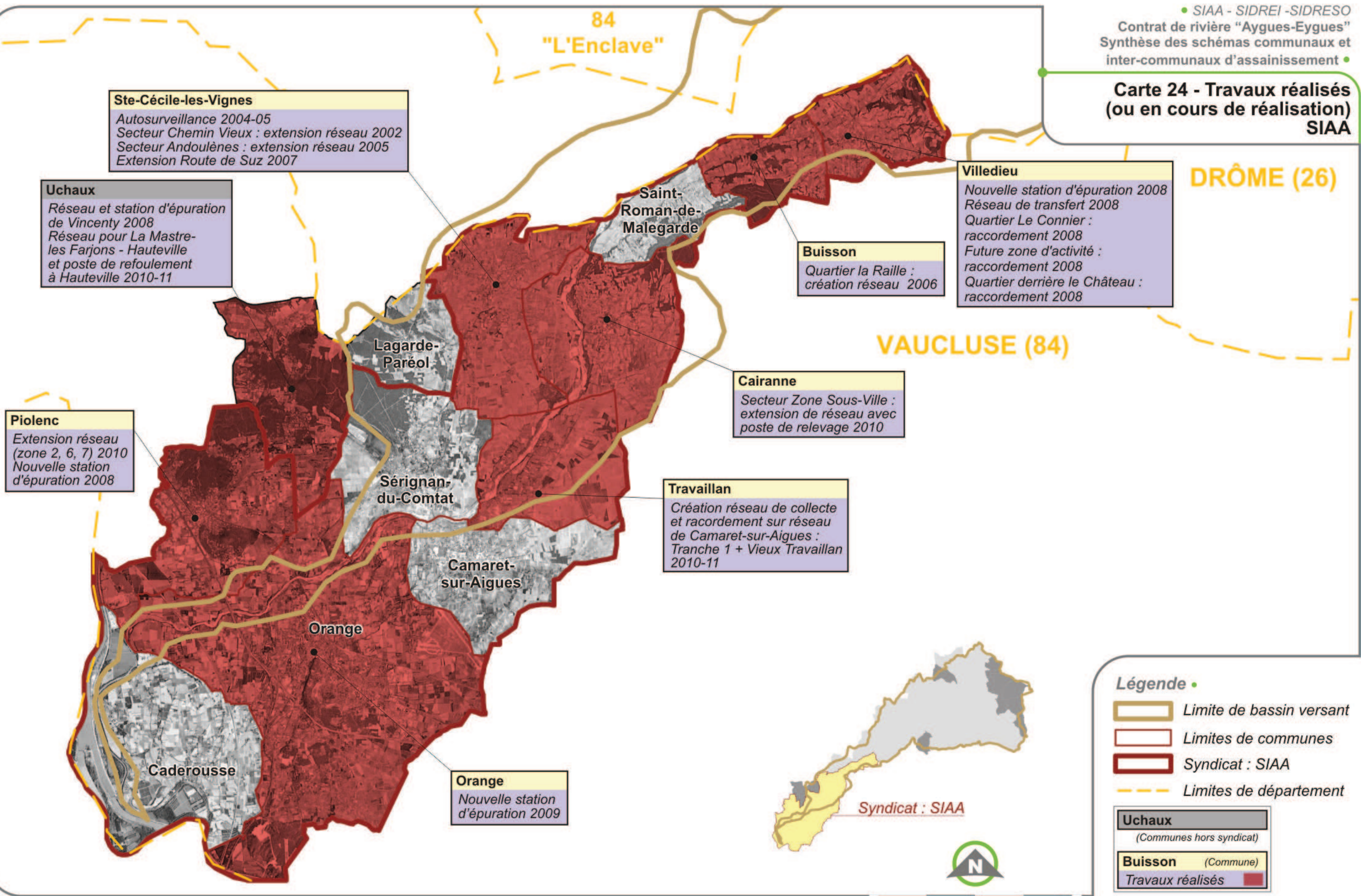


0 4 8km

**Carte 24 - Travaux réalisés  
 (ou en cours de réalisation)  
 SIAA**

**DRÔME (26)**

**VAUCLUSE (84)**



**Ste-Cécile-les-Vignes**  
 Autosurveillance 2004-05  
 Secteur Chemin Vieux : extension réseau 2002  
 Secteur Andoulènes : extension réseau 2005  
 Extension Route de Suz 2007

**Uchaux**  
 Réseau et station d'épuration  
 de Vincenty 2008  
 Réseau pour La Mastre-  
 les Farjons - Hauteville  
 et poste de refoulement  
 à Hauteville 2010-11

**Piolenc**  
 Extension réseau  
 (zone 2, 6, 7) 2010  
 Nouvelle station  
 d'épuration 2008

**Orange**  
 Nouvelle station  
 d'épuration 2009

**Travaillan**  
 Création réseau de collecte  
 et raccordement sur réseau  
 de Camaret-sur-Aigues :  
 Tranche 1 + Vieux Travaillan  
 2010-11

**Cairanne**  
 Secteur Zone Sous-Ville :  
 extension de réseau avec  
 poste de relevage 2010

**Buisson**  
 Quartier la Raille :  
 création réseau 2006

**Villedieu**  
 Nouvelle station d'épuration 2008  
 Réseau de transfert 2008  
 Quartier Le Connier :  
 raccordement 2008  
 Future zone d'activité :  
 raccordement 2008  
 Quartier derrière le Château :  
 raccordement 2008

**Légende •**

- Limite de bassin versant
- Limites de communes
- Syndicat : SIAA
- Limites de département

**Uchaux**  
 (Communes hors syndicat)

**Buisson** (Commune)  
 Travaux réalisés

**Légende**

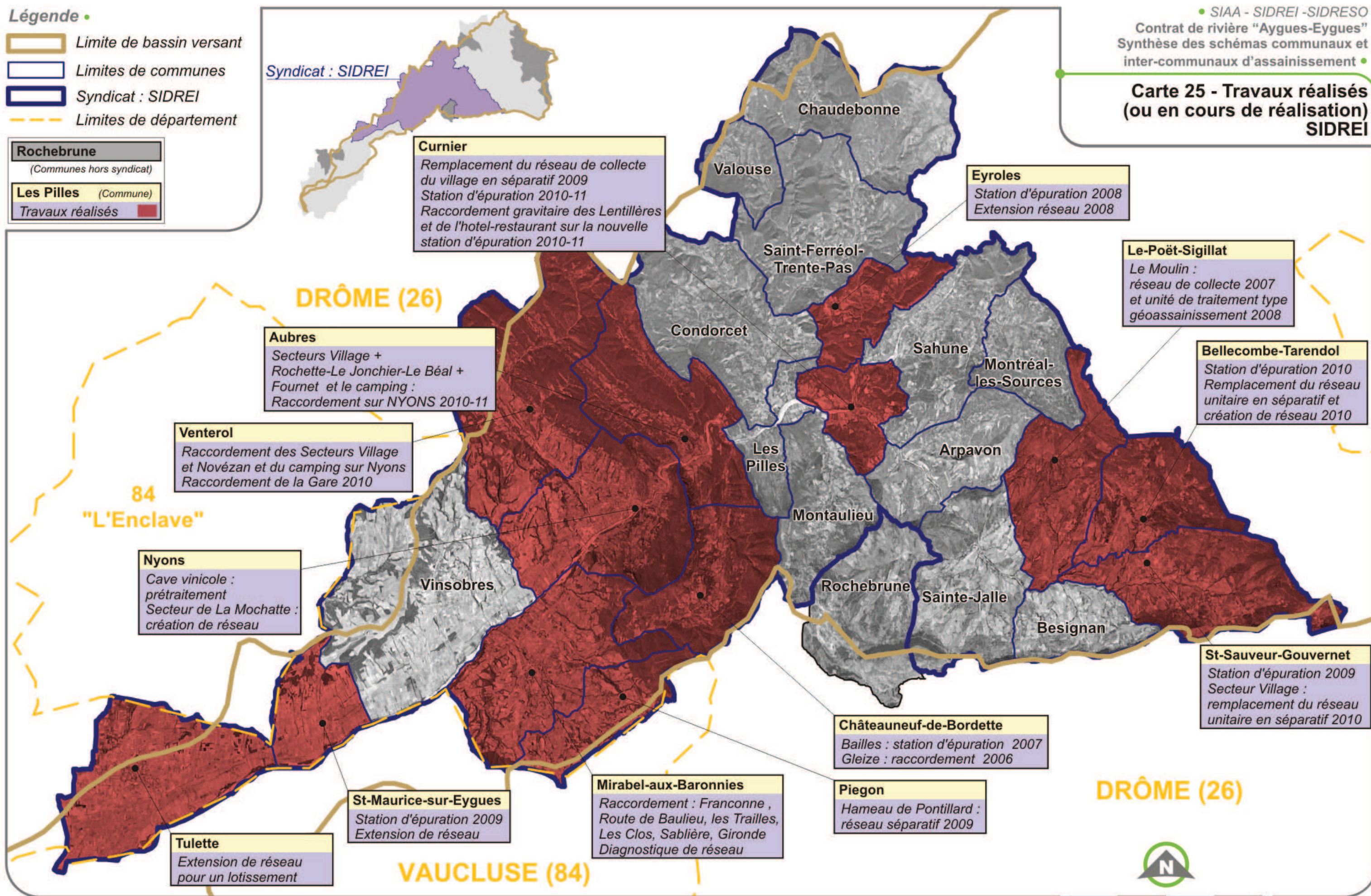
- Limite de bassin versant
- Limites de communes
- Syndicat : SIDREI
- Limites de département

**Rochebrune**  
(Communes hors syndicat)

**Les Pilles** (Commune)  
Travaux réalisés

SIAA - SIDREI - SIDRESO  
Contrat de rivière "Aygues-Eygues"  
Synthèse des schémas communaux et inter-communaux d'assainissement

**Carte 25 - Travaux réalisés (ou en cours de réalisation) SIDREI**



**Légende**

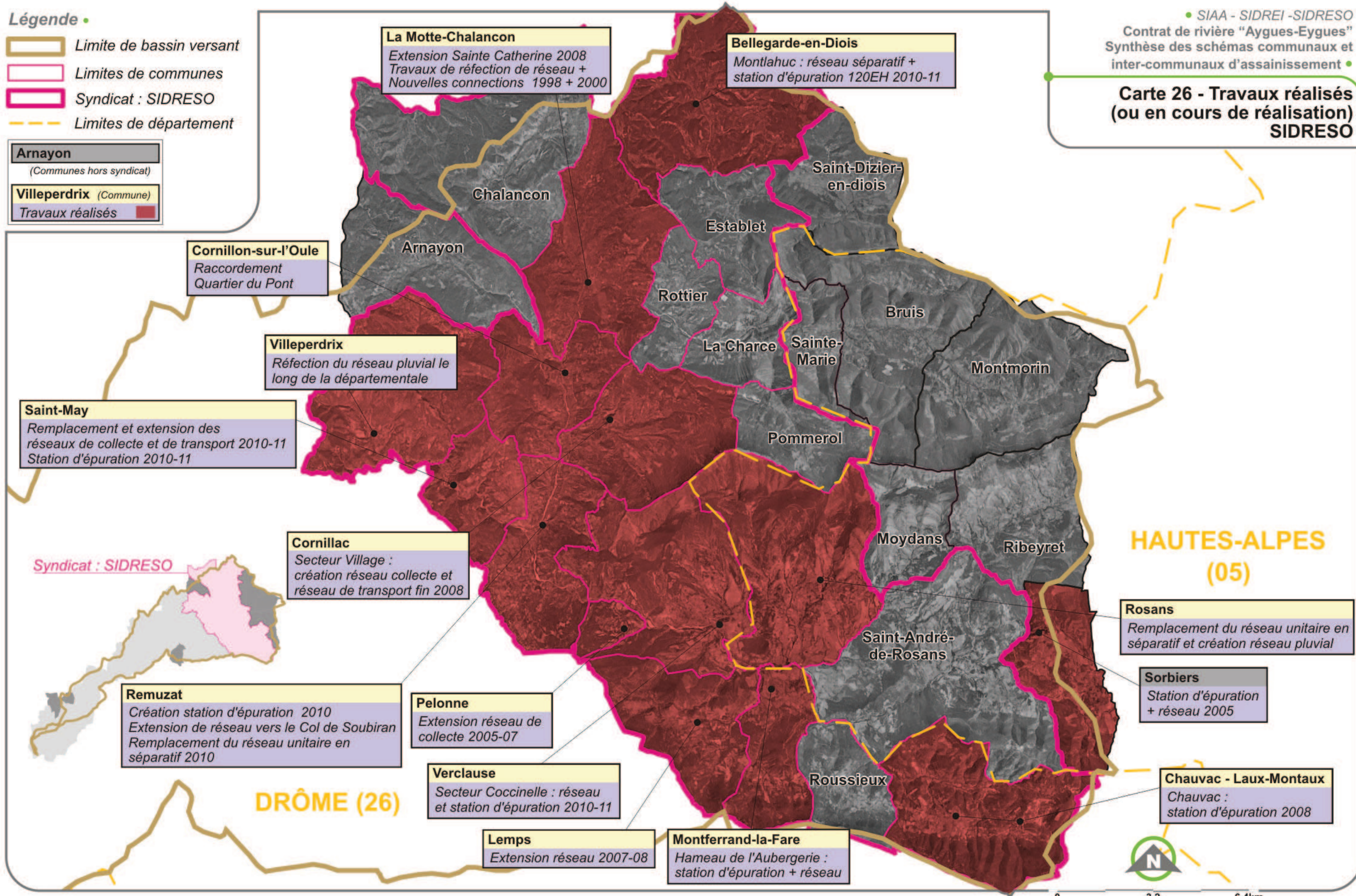
- Limite de bassin versant
- Limites de communes
- Syndicat : SIDRESO
- Limites de département

**Arnayon**  
(Communes hors syndicat)

**Villeperdrix** (Commune)  
Travaux réalisés

SIAA - SIDREI - SIDRESO  
Contrat de rivière "Aygues-Eygues"  
Synthèse des schémas communaux et inter-communaux d'assainissement

**Carte 26 - Travaux réalisés (ou en cours de réalisation) SIDRESO**



**Carte 27**  
**Travaux à réaliser programmés**  
**dans le SDA/ZA - SIAA**

**DRÔME (26)**

**VAUCLUSE (84)**

84  
 "L'Enclave"

**Ste-Cécile-les-Vignes**  
 - Nouvelle station d'épuration : 4800EH  
 - Extension réseau

**Uchaux**  
 - Cave du Château d'Hugues : dispositif ANC conforme  
 - La Galle : nouvelle station d'épuration 250EH  
 - Hameau de la Hugues : réseau et station d'épuration 45EH  
 - Farjons : nouvelle station  
 - Hameau de Hauteville : réseau

**Piolenc**  
 - Extension réseau (Quartiers Bougueyran, Etang, Crépon Nord)  
 - Création d'un bassin d'orage  
 - Mise en séparatif (centre-ville)  
 - Reprise canalisations (ZAE Crépon)  
 - Reprise branchements

**Caderousse**  
 Réhabilitation Réseau

**Lagarde-Paréol**

**Saint-Roman-de-Malegarde**

**Buisson**

**Villedieu**  
 Hameau St Paul : ANC regroupé  
 Quartier Pierre Prad (Est) : raccordement au réseau existant

**Cairanne**  
 - Remplacement de la step du fait de l'extension  
 - Lit de séchage à restaurés  
 - Réhabilitation de réseau (regards)

**Travaillan**  
 Tranche 2 du raccordement sur Camaret-sur-Aigues : Saint Jean

**Sérignan-du-Comtat**  
 - Extension réseau  
 - Mise en séparatif (centre-ville)  
 - Nouvelle station d'épuration

**Camaret-sur-Aigues**  
 - Extension réseau  
 - Renouvellement réseau  
 - Réhabilitation station

**Orange**



Syndicat : SIAA



0 3,2 6,4km





**Légende •**

- Limite de bassin versant
- Limites de communes
- Syndicat : SIAA
- Limites de département

**Uchaux**  
 (Communes hors syndicat)

**Buisson** (Commune)  
 Travaux à réaliser

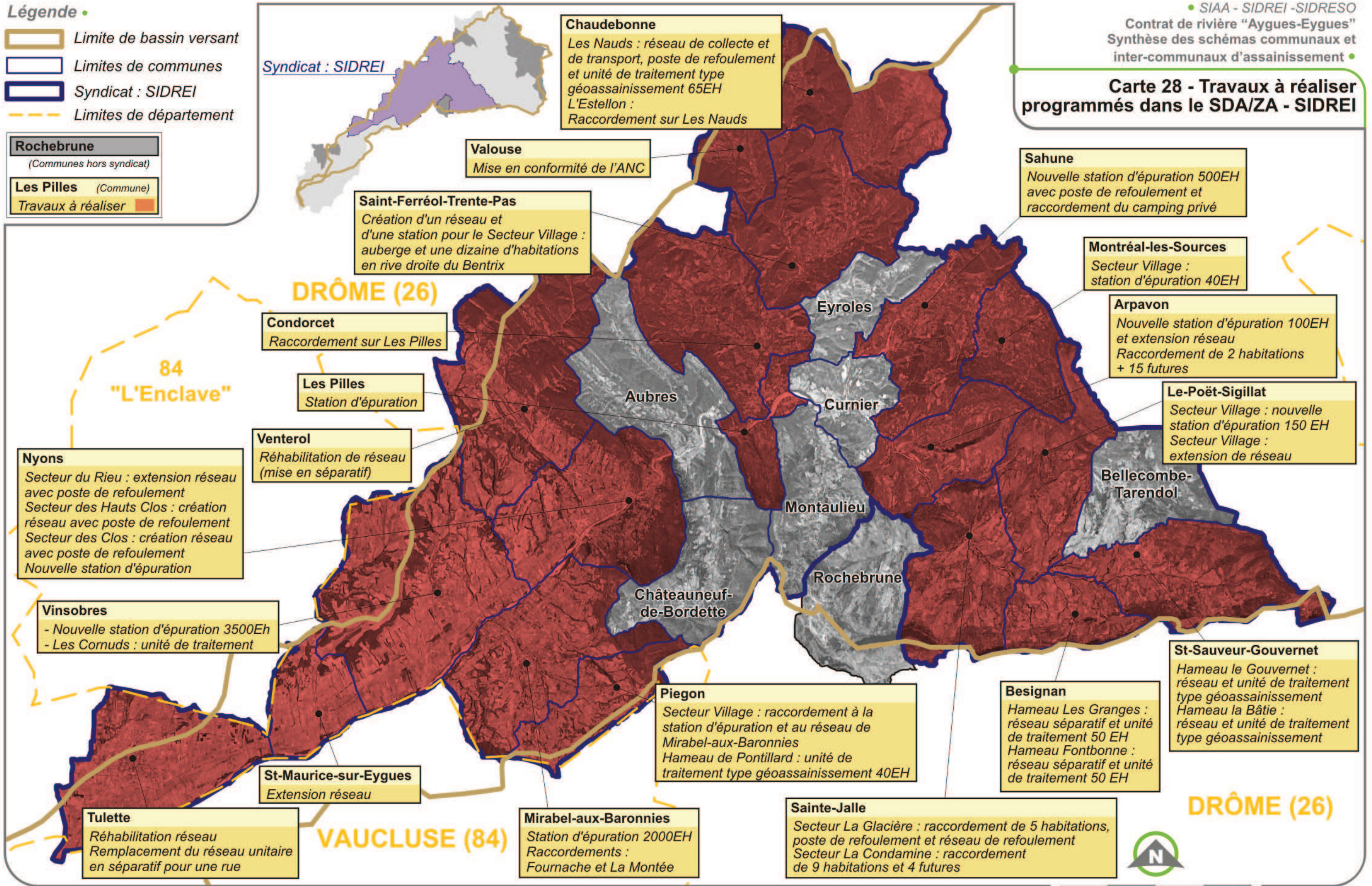
**Légende**

-  Limite de bassin versant
-  Limites de communes
-  Syndicat : SIDREI
-  Limites de département

- Rochebrune**  
(Communes hors syndicat)
- Les Pilles** (Commune)  
Travaux à réaliser

• SIAA - SIDREI -SIDRESO  
 Contrat de rivière "Aygues-Eygues"  
 Synthèse des schémas communaux et  
 inter-communaux d'assainissement •

**Carte 28 - Travaux à réaliser programmés dans le SDA/ZA - SIDREI**



**Syndicat : SIDREI**

**Chaudebonne**  
 Les Nauds : réseau de collecte et de transport, poste de refoulement et unité de traitement type géoassainissement 65EH  
 L'Estellon : Raccordement sur Les Nauds

**Valouse**  
 Mise en conformité de l'ANC

**Saint-Ferréol-Trente-Pas**  
 Création d'un réseau et d'une station pour le Secteur Village : auberge et une dizaine d'habitations en rive droite du Bentrix

**Sahune**  
 Nouvelle station d'épuration 500EH avec poste de refoulement et raccordement du camping privé

**Montréal-les-Sources**  
 Secteur Village : station d'épuration 40EH

**DRÔME (26)**

**Condorcet**  
 Raccordement sur Les Pilles

**Les Pilles**  
 Station d'épuration

**Venterol**  
 Réhabilitation de réseau (mise en séparatif)

**Nyons**  
 Secteur du Rieu : extension réseau avec poste de refoulement  
 Secteur des Hauts Clos : création réseau avec poste de refoulement  
 Secteur des Clos : création réseau avec poste de refoulement  
 Nouvelle station d'épuration

**Vinsobres**  
 - Nouvelle station d'épuration 3500Eh  
 - Les Cornuds : unité de traitement

**Arpavon**  
 Nouvelle station d'épuration 100EH et extension réseau  
 Raccordement de 2 habitations + 15 futures

**Le-Poët-Sigillat**  
 Secteur Village : nouvelle station d'épuration 150 EH  
 Secteur Village : extension de réseau

**Aubres**

**Curnier**

**Montaulieu**

**Bellecombe-Tarendol**

**Châteauneuf-de-Bordette**

**Rochebrune**

**St-Sauveur-Gouvernet**  
 Hameau le Gouvernet : réseau et unité de traitement type géoassainissement  
 Hameau la Bâtie : réseau et unité de traitement type géoassainissement

**Piegon**  
 Secteur Village : raccordement à la station d'épuration et au réseau de Mirabel-aux-Baronnies  
 Hameau de Pontillard : unité de traitement type géoassainissement 40EH

**Besignan**  
 Hameau Les Granges : réseau séparatif et unité de traitement 50 EH  
 Hameau Fontbonne : réseau séparatif et unité de traitement 50 EH

**St-Maurice-sur-Eygues**  
 Extension réseau

**Tulette**  
 Réhabilitation réseau  
 Remplacement du réseau unitaire en séparatif pour une rue

**VAUCLUSE (84)**

**Mirabel-aux-Baronnies**  
 Station d'épuration 2000EH  
 Raccordements : Fournache et La Montée





**Sainte-Jalle**  
 Secteur La Glacière : raccordement de 5 habitations, poste de refoulement et réseau de refoulement  
 Secteur La Condamine : raccordement de 9 habitations et 4 futures

**DRÔME (26)**



0 3,2 6,4km

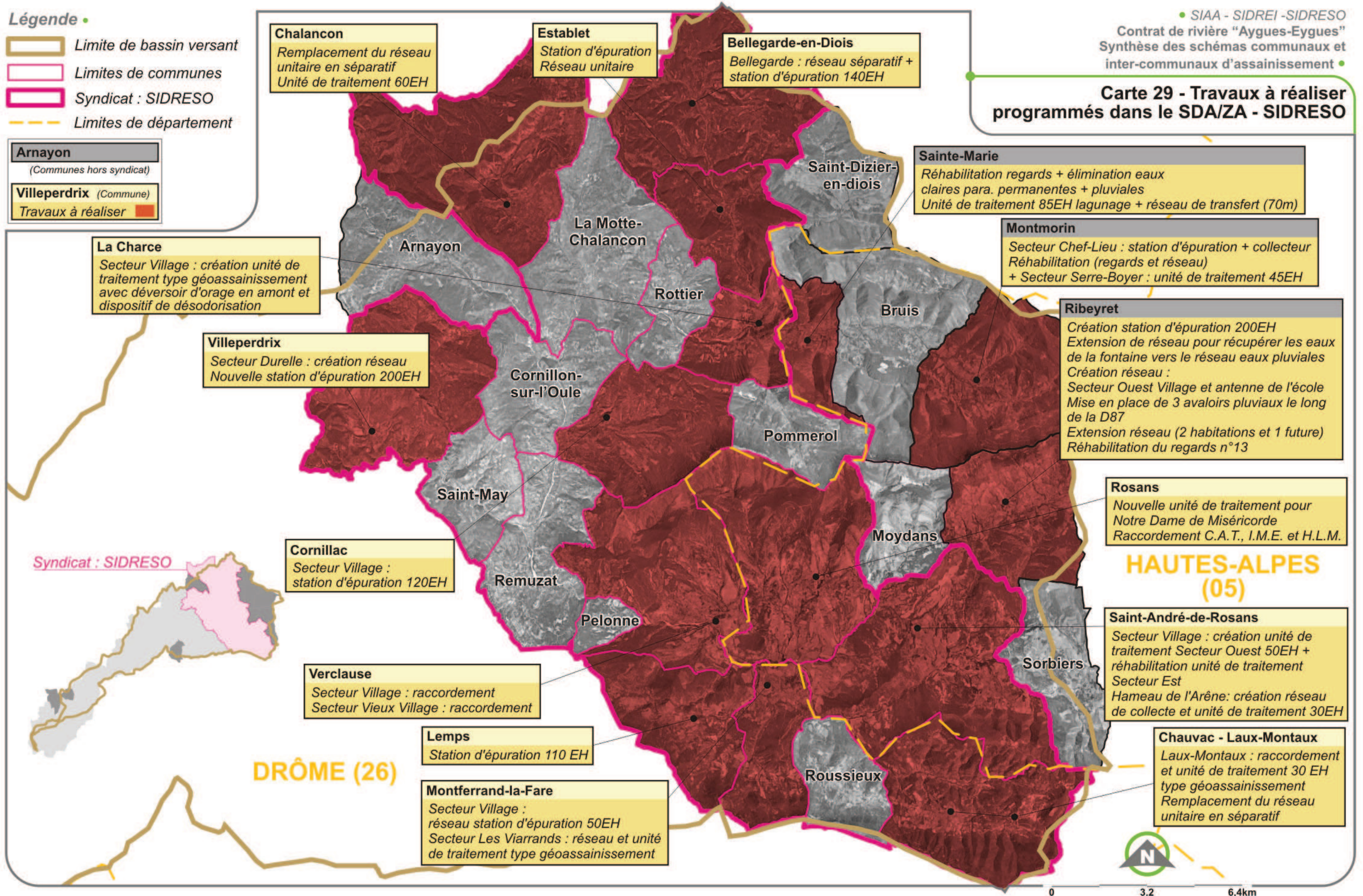
**Légende**

-  Limite de bassin versant
-  Limites de communes
-  Syndicat : SIDRESO
-  Limites de département

- Arnayon**  
(Communes hors syndicat)
- Villeperdrix** (Commune)  
Travaux à réaliser

• SIAA - SIDREI - SIDRESO  
 Contrat de rivière "Aygues-Eygues"  
 Synthèse des schémas communaux et  
 inter-communaux d'assainissement •

**Carte 29 - Travaux à réaliser programmés dans le SDA/ZA - SIDRESO**







- Etudes générales
- Assistance au Maître d'Ouvrage
- Maîtrise d'œuvre conception
- Maîtrise d'œuvre travaux
- Formation

Siège social  
78, allée John Napier  
CS 89017  
34965 - Montpellier Cedex 2

Tél. : 04 67 99 22 00  
Fax : 04 67 65 03 18  
[montpellier.egis-eau@egis.fr](mailto:montpellier.egis-eau@egis.fr)  
<http://www.egis-eau.fr>