SYNDICAT DU PAYS DE MAURIENNE

PROTECTION DES ENJEUX MENACES SUITE A LA CRUE DE L'ARC DU 29 MAI 2008 SECTEUR DU PONT DU BOCHET

Indice	Date	Modifications	Dessiné	Vérifié
d				
c				
b				
a	07-2009	Original	BXL	CTB

APS	*Dossier :* 24756
Profil en long des rampes sous fluivale	*Echelle :* Y=1/200 X=1/1 000
	Fichier : 24756-PL.dwg
	Pièce : 2.6

hydratec

Agence de Lyon
Immeuble l'Orient
10, place Charles Béraudier
69428 LYON Cedex 3

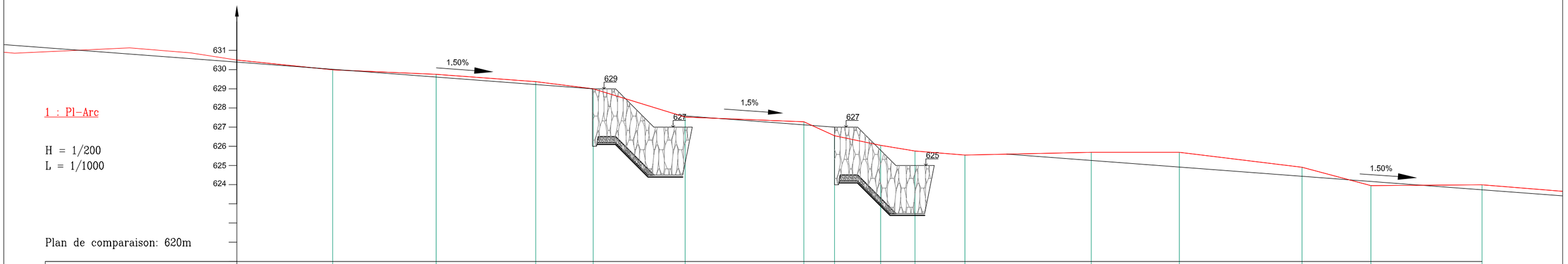

Fond du lit de l'Arc	630.50	629.99	629.75	629.37	628.99	627.53	627.28	626.55	626.05	625.75	625.55	625.68	625.69	624.90	623.95	624.00
PK (km)	94.00	94.025	94.052	94.078	94.093	94.117	94.148	94.156	94.168	94.177	94.190	94.223	94.246	94.278	94.296	94.325

AVP	*Dossier : 24756*
Rampes sous fluviale amont pont des Anglais *Pk 94.1 et 94.2*	*Fichier : 24756-PL.dwg*

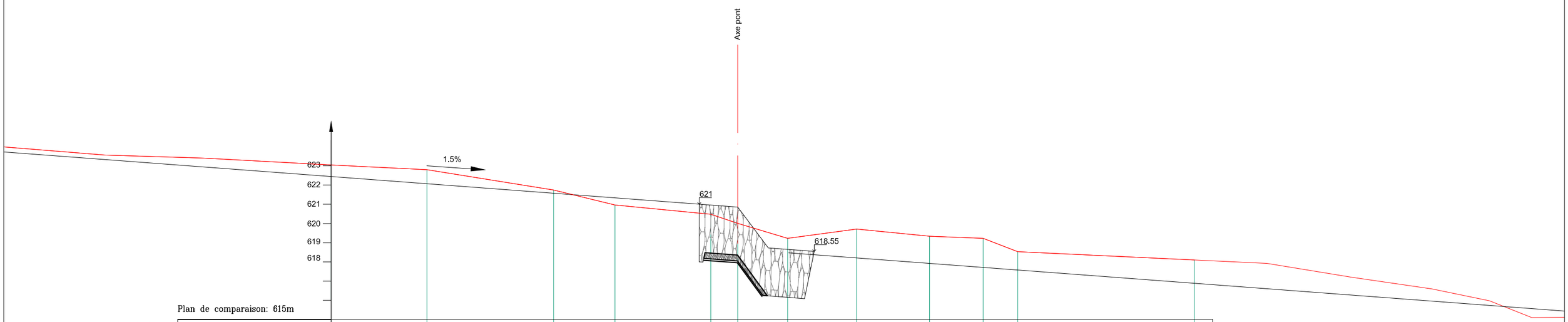

Plan de comparaison: 615m

1 : Pl–Arc

H = 1/200
L = 1/1000

Fond du lit de l'Arc	623.05	622.80	621.74	620.96	620.48	620.01	619.23	619.71	619.34	619.22	618.53	618.10
PK(km)	94.41	94.44	94.47	94.49	94.51	94.52	94.53	94.55	94.57	94.58	94.59	94.64

AVP	*Dossier : 24756*
Rampe sous fluviale pont des Anglais *Pk 94.5*	*Fichier : 24756-CT.dwg*



Pl-Arc	614.28	613.66	612.98	611.33	611.53	611.32	611.22	610.72	610.40	610.77
DISTANCES (m)	94.79	94.81	94.828	94.845	94.860	94.883	94.909	94.910	94.954	94.983

AVP	*Dossier : 24756*
Rampe sous fluviale pont des Anglais *Pk 94.841*	*Fichier : 24756-CT.dwg*

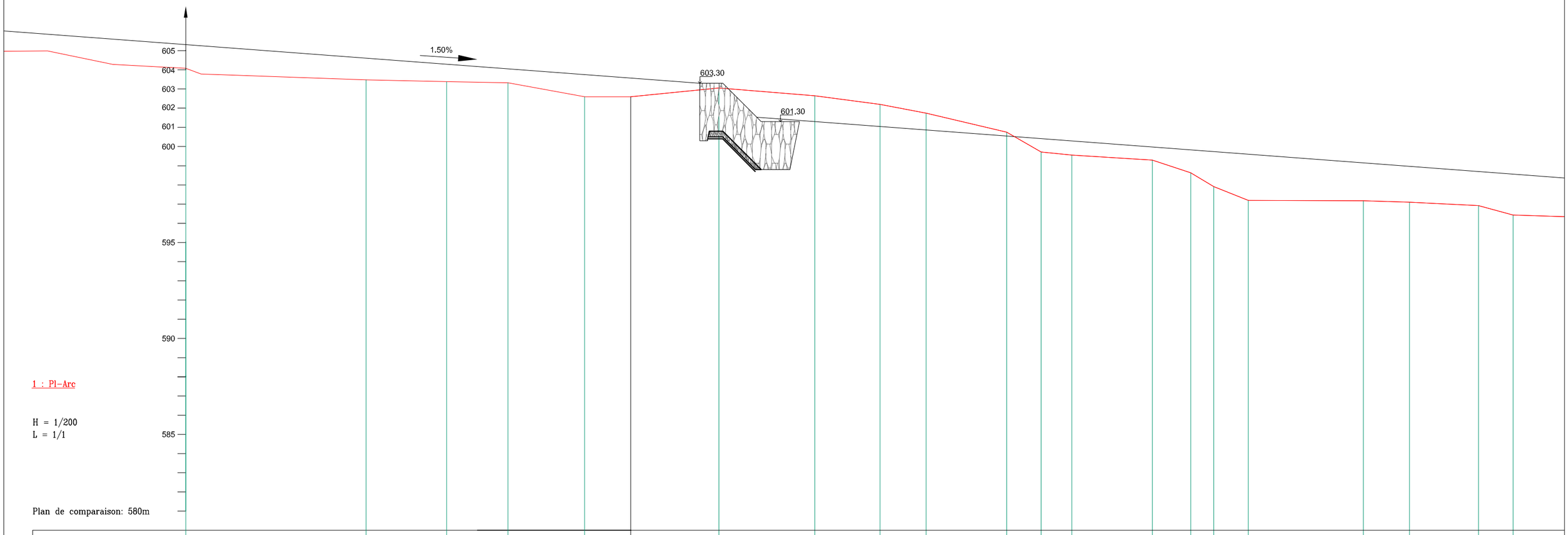

1 : Pl-Arc

H = 1/200
L = 1/1

Plan de comparaison: 580m

Fond du lit de l'Arc	604.08	603.47	603.38	603.32	602.59	602.60	603.05	602.64	602.20	601.74	600.75	599.72	599.56	599.29	598.63	597.92	597.19	597.17	597.10	596.92	596.43
PK(km)	95.38	95.42	95.44	95.46	95.48	95.492	95.515	95.54	95.56	95.57	95.59	95.60	95.61	95.63	95.64	95.64	95.65	95.68	95.70	95.71	95.72

AVP	*Dossier : 24756*
Rampe sous fluviale Pk 95.51	*Fichier : 24756-CT.dwg*

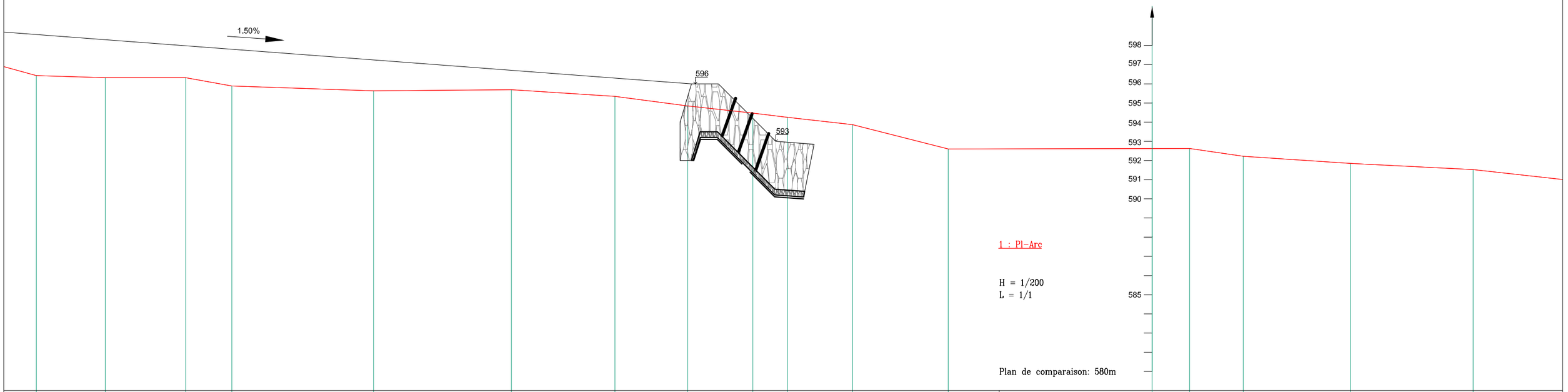
1.50%
596
593
598
597
596
595
594
593
592
591
590
585
1 : Pl-Arc
H = 1/200
L = 1/1
Plan de comparaison: 580m

| | | |