

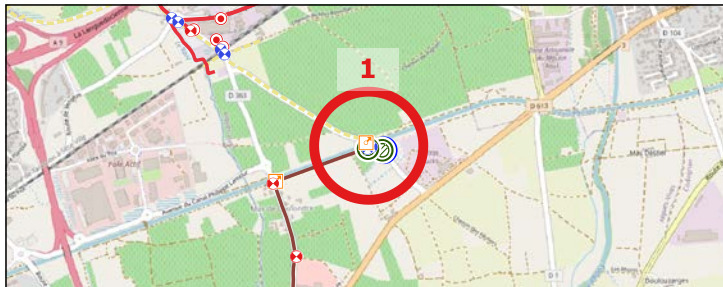
Date relève	2022-09-12	Identifiant Oteis	1
-------------	------------	-------------------	---

### Données générales

Maître d'ouvrage	AIGUES-VIVES	Exploitant	SUEZ
------------------	--------------	------------	------

### Localisation

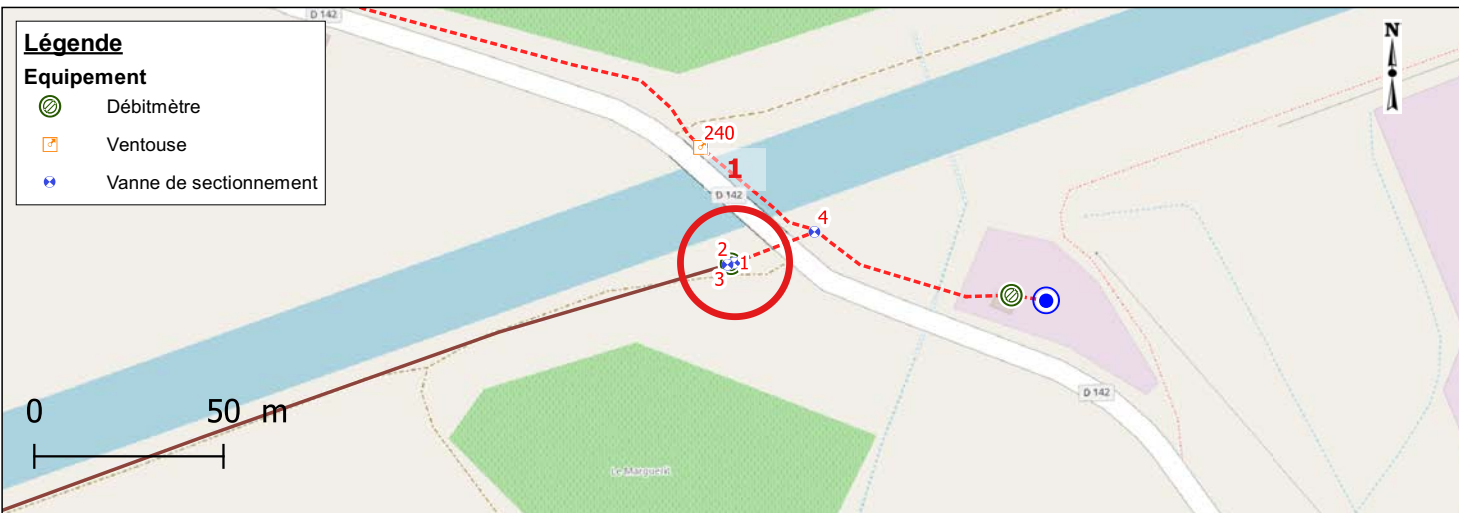
Rue		ROUTE DEPARTEMENTALE NO142 (ROUTE DE SOMMIERES A AIMARGUES)
Coordonnées (RGF 93)	X	796908.54
	Y	6292171.7
	Z	17.741
Classe de précision		GPS (OTEIS)



### Caractéristiques de l'équipement

Type équipement	Vanne de sectionnement	Patrimoine visible	Bouche a cle
Etat équipement visuel	Innaccessible	Etat du patrimoine visible	Mauvais
Position (O/F)	Ouvert		

### Localisation - Vue Zoom



### Photographies



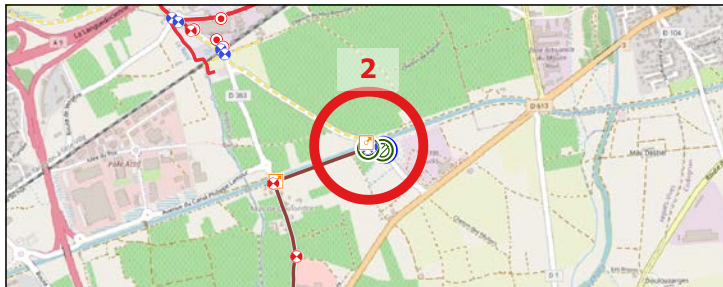
Date relève	2022-09-12	Identifiant Oteis	2
-------------	------------	-------------------	---

### Données générales

Maître d'ouvrage	AIGUES-VIVES	Exploitant	SUEZ
------------------	--------------	------------	------

### Localisation

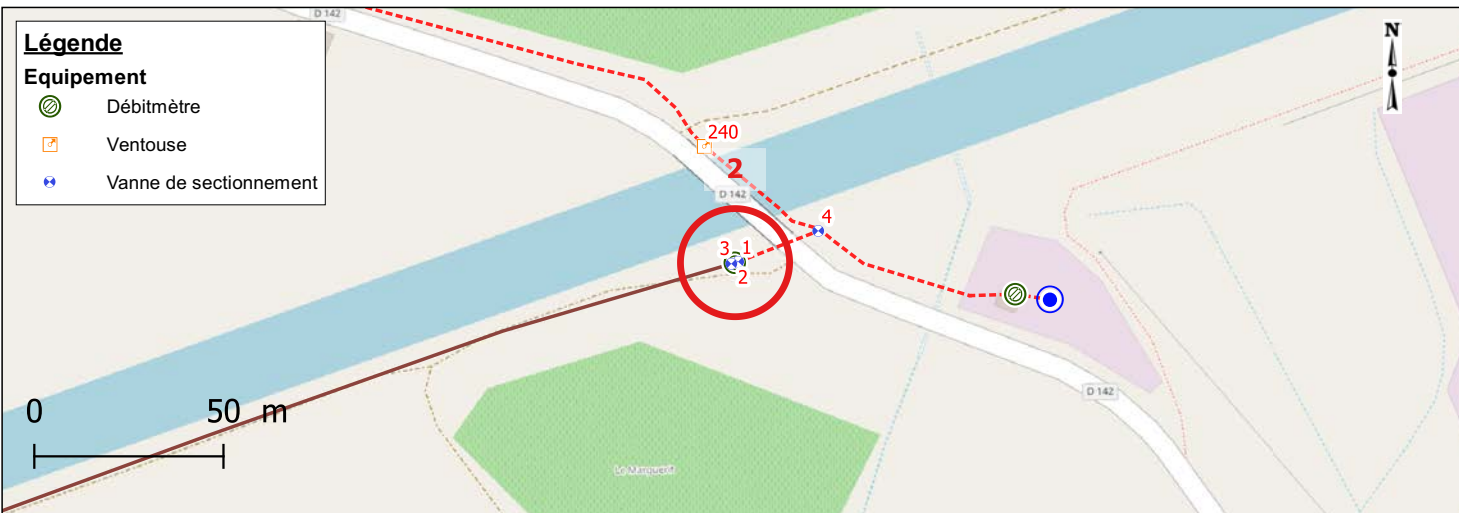
Rue		ROUTE DEPARTEMENTALE NO142 (ROUTE DE SOMMIERES A AIMARGUES)
Coordonnées (RGF 93)	X	796907.54
	Y	6292171.44
	Z	17.843
Classe de précision		GPS (OTEIS)



### Caractéristiques de l'équipement

Type équipement	Débitmètre	Patrimoine visible	Tampon regard fonte
Etat équipement visuel	Accessible	Etat du patrimoine visible	Bon
Position (O/F)	Non concerné		

### Localisation - Vue Zoom



### Photographies





Date relève

Identifiant Oteis

### Données générales

Maître d'ouvrage

Exploitant

### Localisation

Rue

Coordonnées  
(RGF 93)

X

794964.65

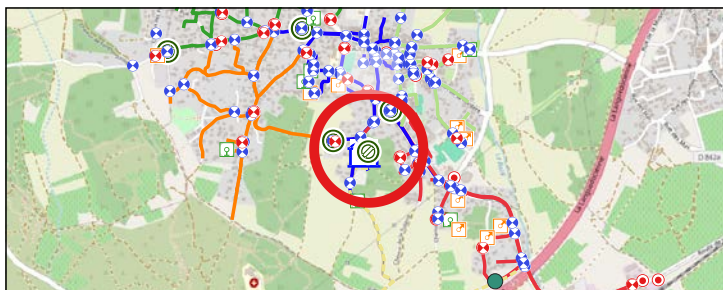
Y

6293611

Z

Classe de précision

GPS (OTEIS)



### Caractéristiques de l'équipement

Type équipement

Débitmètre

Patrimoine visible

Etat équipement visuel

Etat du patrimoine visible

Bon





Position (O/F)

O

### Localisation - Vue Zoom

#### Légende

#### Équipement

-  Poteau incendie
-  Vanne de PI/BI
-  Débitmètre
-  Vanne de sectionnement

0 50 m

### Photographies

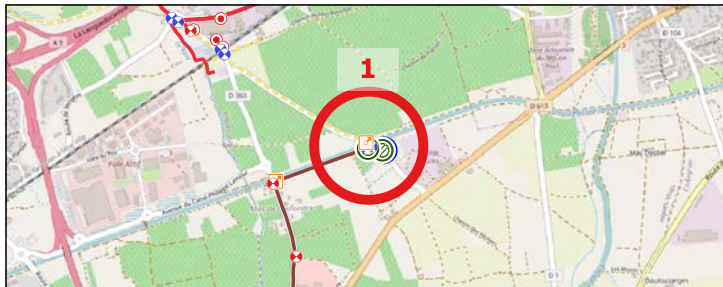
Date relève	2022-09-12	Identifiant Oteis	1
-------------	------------	-------------------	---

### Données générales

Maître d'ouvrage	AIGUES-VIVES	Exploitant	SUEZ
------------------	--------------	------------	------

### Localisation

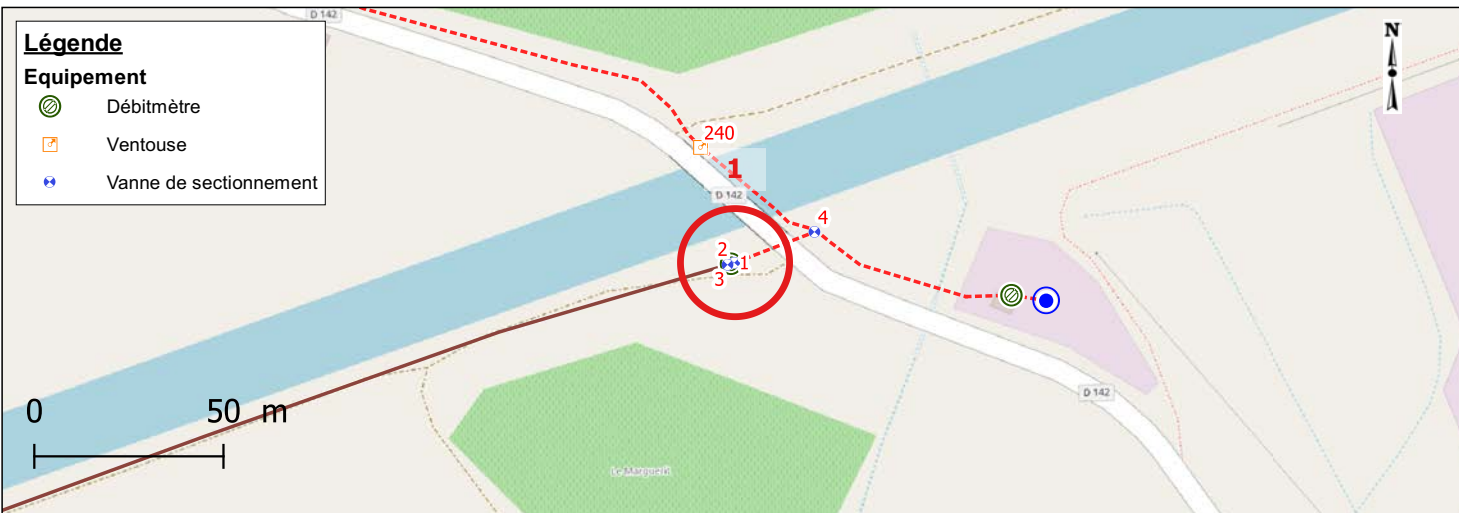
Rue		ROUTE DEPARTEMENTALE NO142 (ROUTE DE SOMMIERES A AIMARGUES)
Coordonnées (RGF 93)	X	796908.54
	Y	6292171.7
	Z	17.741
Classe de précision		GPS (OTEIS)



### Caractéristiques de l'équipement

Type équipement	Vanne de sectionnement	Patrimoine visible	Bouche a cle
Etat équipement visuel	Innaccessible	Etat du patrimoine visible	Mauvais
Position (O/F)	Ouvert		

### Localisation - Vue Zoom



### Photographies





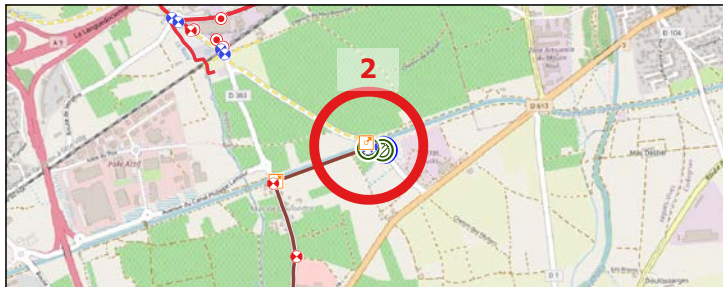
Date relève	2022-09-12	Identifiant Oteis	2
-------------	------------	-------------------	---

### Données générales

Maître d'ouvrage	AIGUES-VIVES	Exploitant	SUEZ
------------------	--------------	------------	------

### Localisation

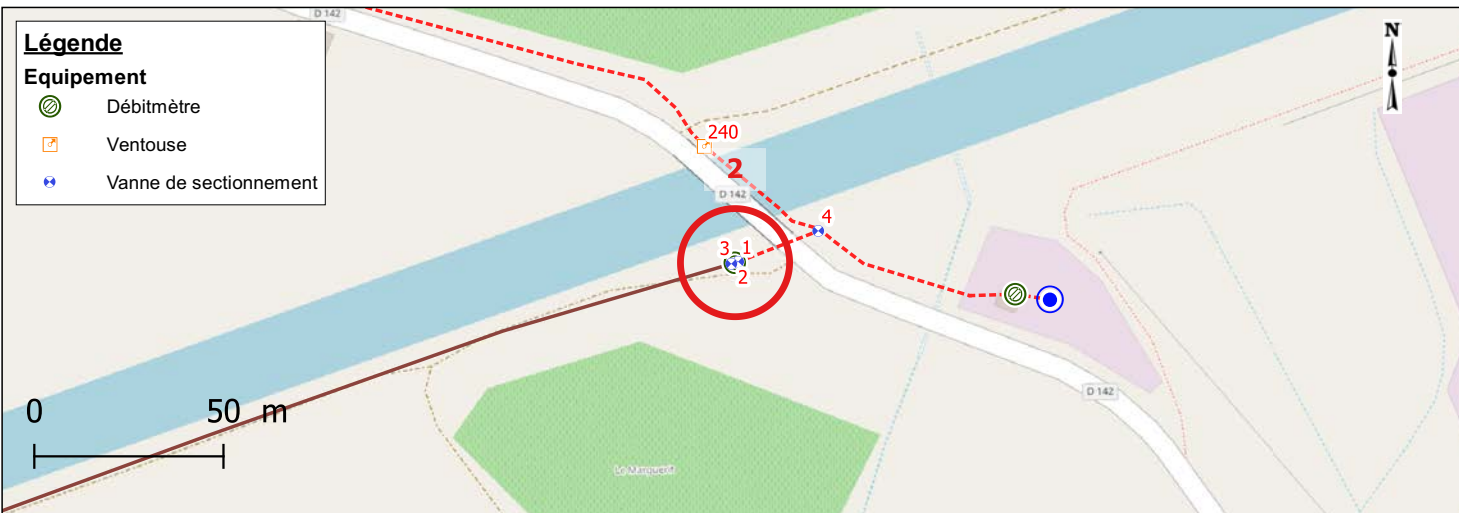
Rue		ROUTE DEPARTEMENTALE NO142 (ROUTE DE SOMMIERES A AIMARGUES)
Coordonnées (RGF 93)	X	796907.54
	Y	6292171.44
	Z	17.843
Classe de précision		GPS (OTEIS)



### Caractéristiques de l'équipement

Type équipement	Débitmètre	Patrimoine visible	Tampon regard fonte
Etat équipement visuel	Accessible	Etat du patrimoine visible	Bon
Position (O/F)	Non concerné		

### Localisation - Vue Zoom



### Photographies



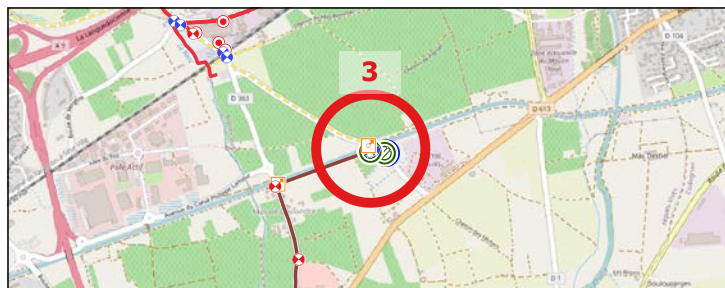
Date relève	2022-09-12	Identifiant Oteis	3
-------------	------------	-------------------	---

### Données générales

Maître d'ouvrage	AIGUES-VIVES	Exploitant	SUEZ
------------------	--------------	------------	------

### Localisation

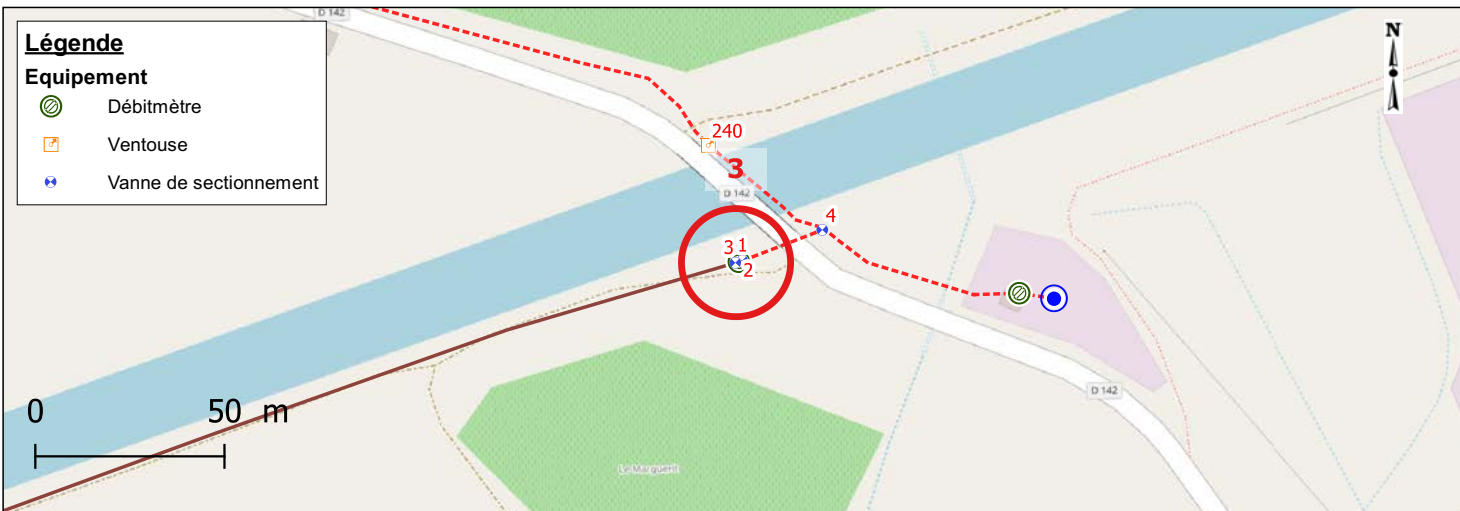
Rue		ROUTE DEPARTEMENTALE NO142 (ROUTE DE SOMMIERES A AIMARGUES)
Coordonnées (RGF 93)	X	796906.73
	Y	6292171.17
	Z	17.772
Classe de précision		GPS (OTEIS)



### Caractéristiques de l'équipement

Type équipement	Vanne de sectionnement	Patrimoine visible	Bouche a cle
Etat équipement visuel	Accessible	Etat du patrimoine visible	Bon
Position (O/F)	Ouvert		

### Localisation - Vue Zoom



### Photographies





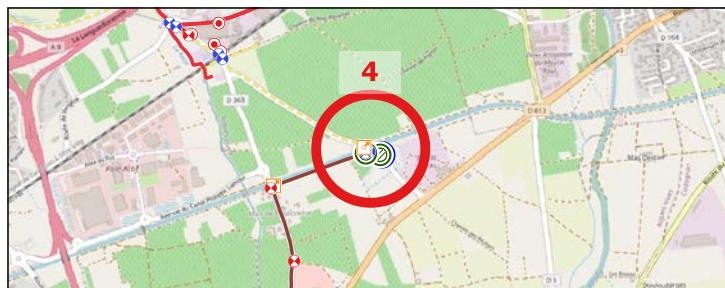
Date relève	2022-09-12	Identifiant Oteis	4
-------------	------------	-------------------	---

### Données générales

Maître d'ouvrage	AIGUES-VIVES	Exploitant	SUEZ
------------------	--------------	------------	------

### Localisation

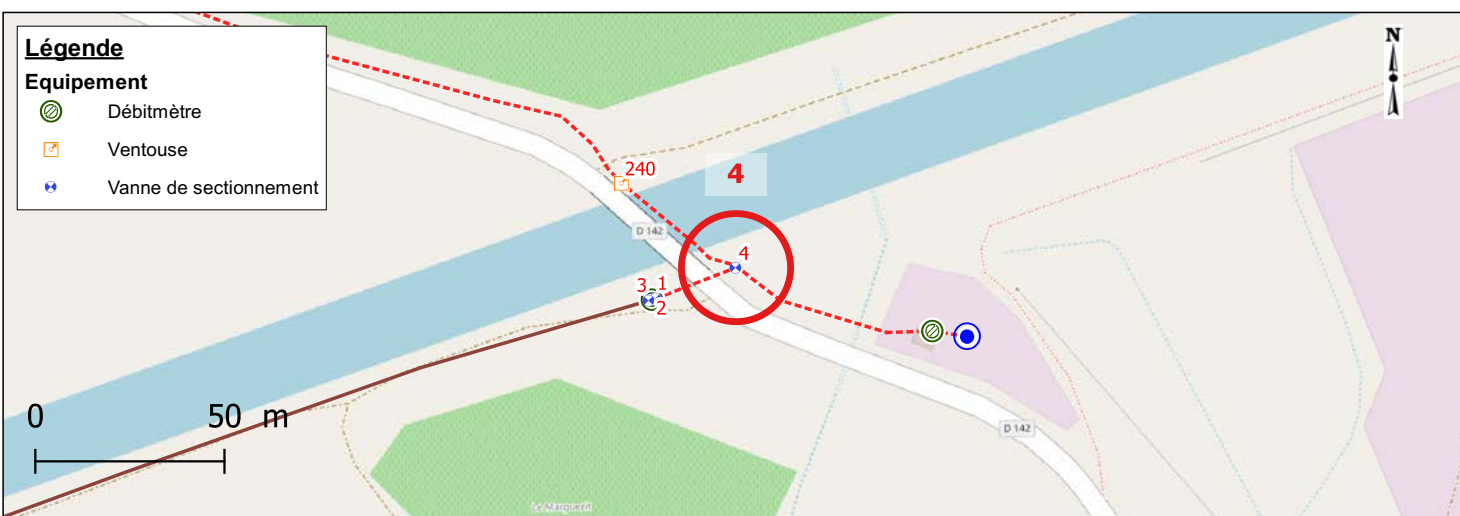
Rue		ROUTE DEPARTEMENTALE NO142 (ROUTE DE SOMMIERES A AIMARGUES)
Coordonnées (RGF 93)	X	796929.72
	Y	6292179.86
	Z	17.632
Classe de précision		GPS (OTEIS)



### Caractéristiques de l'équipement

Type équipement	Vanne de sectionnement	Patrimoine visible	Bouche a cle
Etat équipement visuel	Accessible	Etat du patrimoine visible	Bon
Position (O/F)	Ouvert		

### Localisation - Vue Zoom



### Photographies




Date relève	2022-09-12	Identifiant Oteis	5
-------------	------------	-------------------	---

### Données générales

Maître d'ouvrage	AIGUES-VIVES	Exploitant	SUEZ
------------------	--------------	------------	------

### Localisation

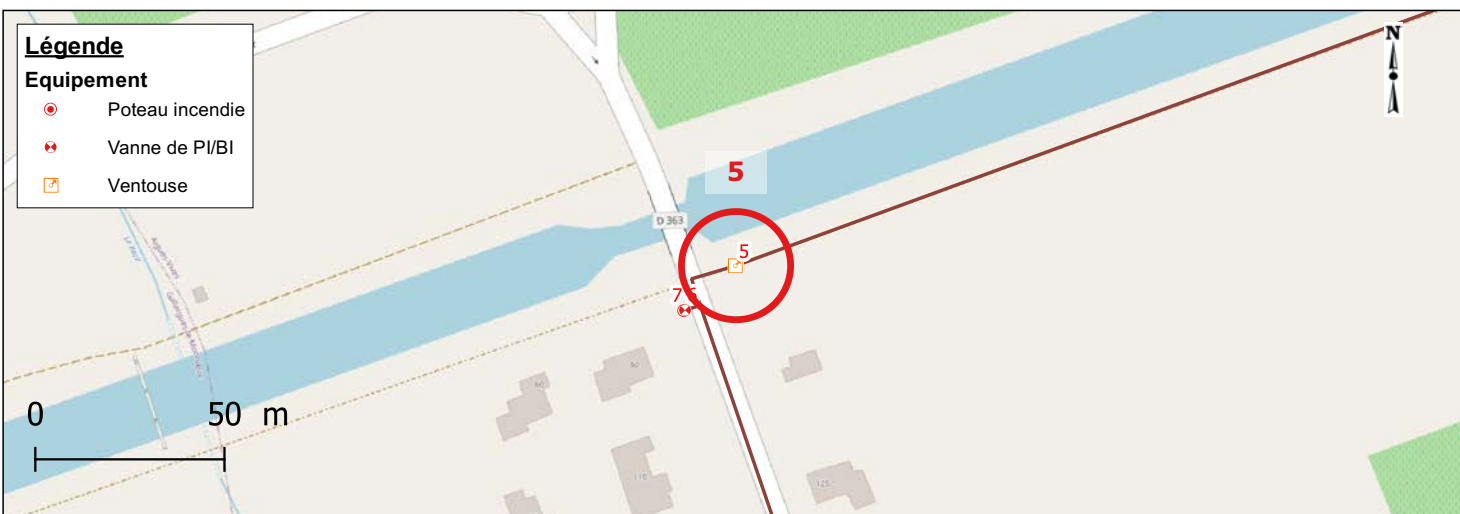
Rue		80 VOIE COMMUNALE NO7 (VOIE D'AIMARGUES A AIGUES VIVES)	
Coordonnées (RGF 93)	X	796432.8	
	Y	6292003.07	
	Z	17.321	
Classe de précision		GPS (OTEIS)	



### Caractéristiques de l'équipement

Type équipement	Ventouse	Patrimoine visible	Tampon regard fonte
Etat équipement visuel	Accessible	Etat du patrimoine visible	Bon
Position (O/F)	Non concerné		

### Localisation - Vue Zoom



### Photographies





Date relève	2022-09-12	Identifiant Oteis	6
-------------	------------	-------------------	---

### Données générales

Maître d'ouvrage	AIGUES-VIVES	Exploitant	SUEZ
------------------	--------------	------------	------

### Localisation

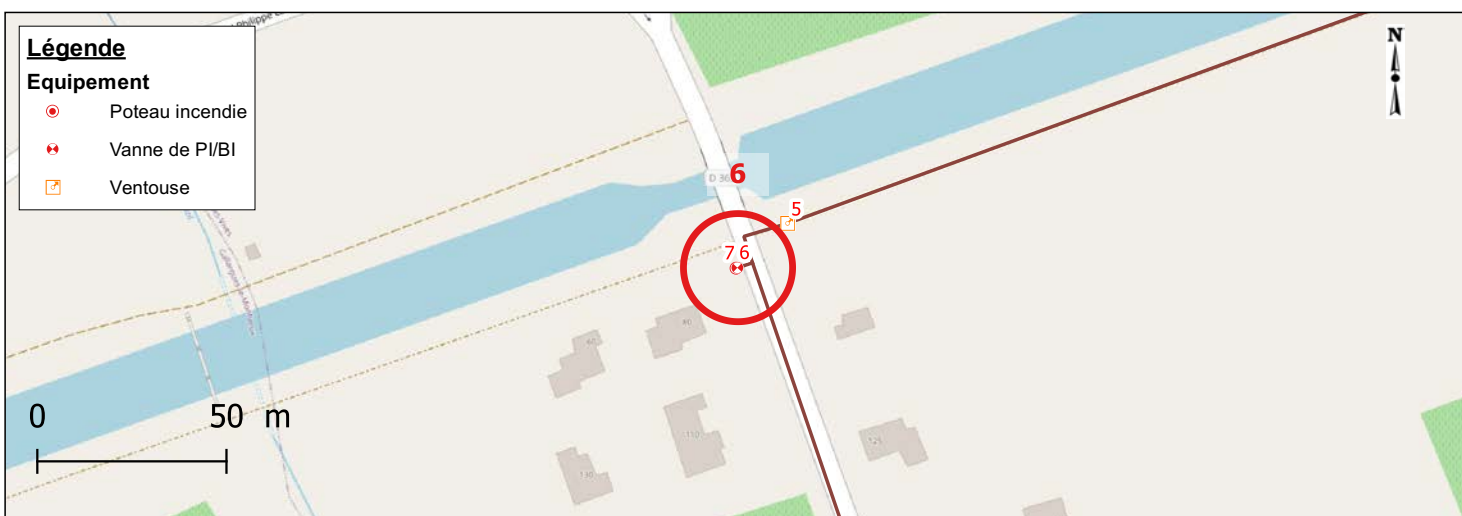
Rue		
Coordonnées (RGF 93)	X	796419.49
	Y	6291991.32
	Z	17.701
Classe de précision	GPS (OTEIS)	



### Caractéristiques de l'équipement

Type équipement	Vanne de PI/BI	Patrimoine visible	Bouche a cle
Etat équipement visuel	Accessible	Etat du patrimoine visible	Moyen
Position (O/F)	Ouvert		

### Localisation - Vue Zoom



### Photographies



Date relève	2022-09-12	Identifiant Oteis	7
-------------	------------	-------------------	---

### Données générales

Maître d'ouvrage	AIGUES-VIVES	Exploitant	SUEZ
------------------	--------------	------------	------

### Localisation

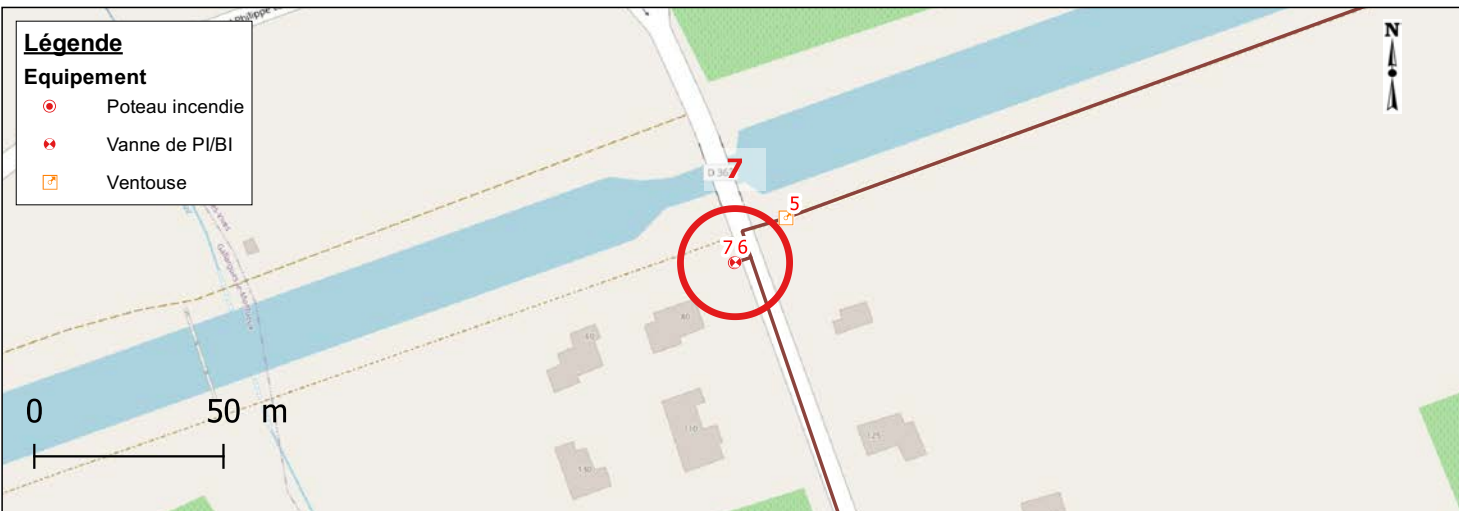
Rue		80 VOIE COMMUNALE NO7 (VOIE D'AIMARGUES A AIGUES VIVES)
Coordonnées (RGF 93)	X	796419.15
	Y	6291991.21
	Z	17.613
Classe de précision		GPS (OTEIS)




### Caractéristiques de l'équipement

Type équipement	Poteau incendie	Patrimoine visible	Poteau incendie
Etat équipement visuel	Accessible	Etat du patrimoine visible	Bon
Position (O/F)	Fermé		

### Localisation - Vue Zoom



### Photographies





Date relève	2022-09-12	Identifiant Oteis	8
-------------	------------	-------------------	---

### Données générales

Maître d'ouvrage	AIGUES-VIVES	Exploitant	SUEZ
------------------	--------------	------------	------

### Localisation

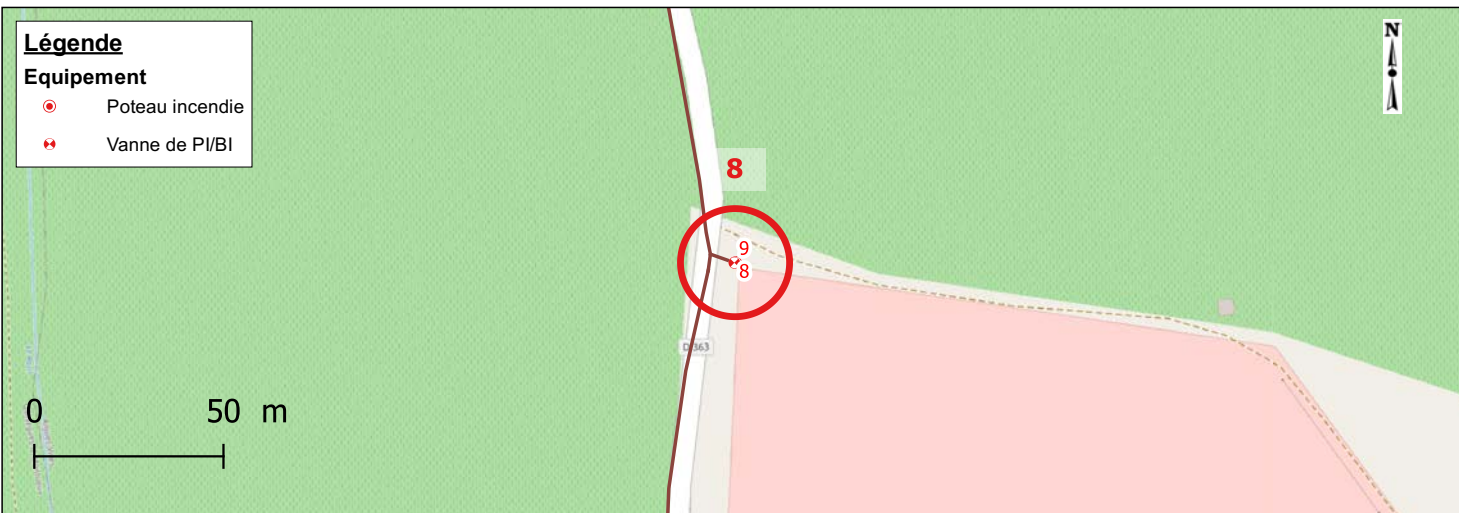
Rue		
Coordonnées (RGF 93)	X	796539.9
	Y	6291613.88
	Z	14.652
Classe de précision		GPS (OTEIS)

A map of a suburban area with green fields and some buildings. A red circle highlights a specific location on a road. The number '8' is written in red above the circle. There are various road signs and labels on the map, including 'PULSAIR', 'Camp L'Éclair', and 'Rue de la République'.

### Caractéristiques de l'équipement

Type équipement	Vanne de PI/BI	Patrimoine visible	Bouche a cle
Etat équipement visuel	Accessible	Etat du patrimoine visible	Bon
Position (O/F)	Ouvert		

### Localisation - Vue Zoom



### Photographies



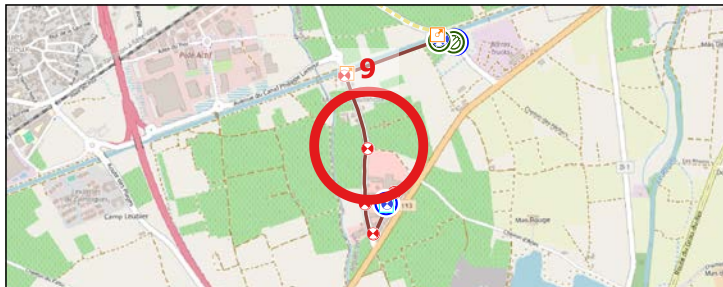
Date relève	2022-09-12	Identifiant Oteis	9
-------------	------------	-------------------	---

### Données générales

Maître d'ouvrage	AIGUES-VIVES	Exploitant	SUEZ
------------------	--------------	------------	------

### Localisation

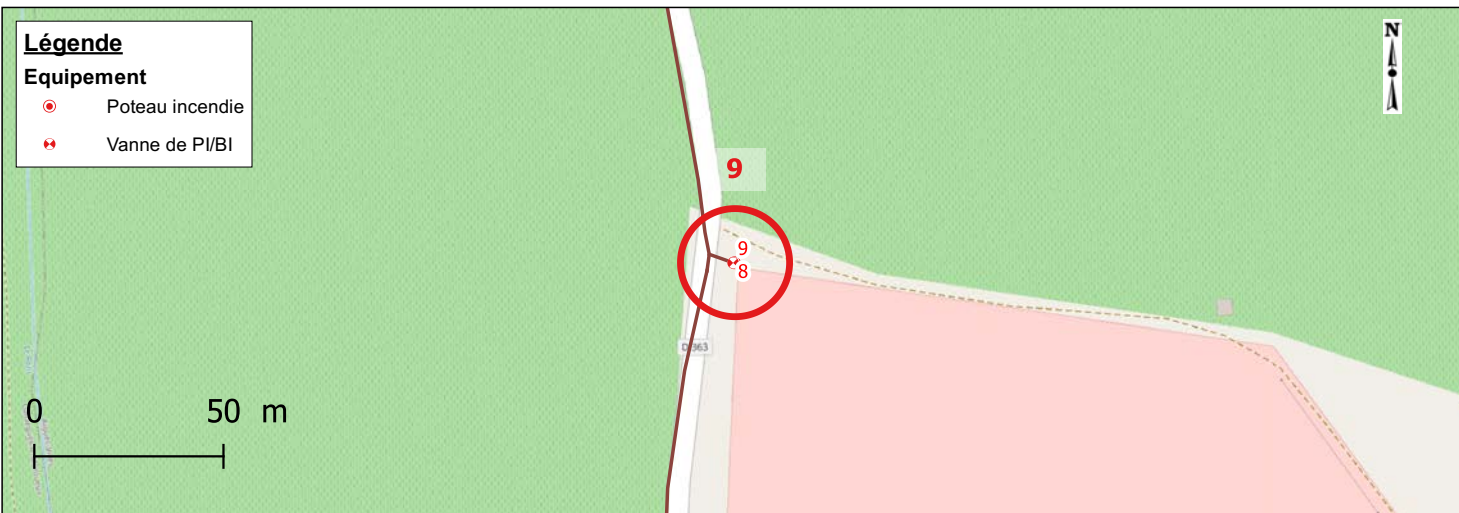
Rue		VOIE COMMUNALE NO7 (VOIE D'AIMARGUES A AIGUES VIVES) d323
Coordonnées (RGF 93)	X	796540.22
	Y	6291613.91
	Z	14.650
Classe de précision		GPS (OTEIS)



### Caractéristiques de l'équipement

Type équipement	Poteau incendie	Patrimoine visible	Poteau incendie
Etat équipement visuel	Accessible	Etat du patrimoine visible	Bon
Position (O/F)	Fermé		

### Localisation - Vue Zoom



### Photographies






Date relève	2022-09-12	Identifiant Oteis	10
-------------	------------	-------------------	----

### Données générales

Maître d'ouvrage	AIGUES-VIVES	Exploitant	SUEZ
------------------	--------------	------------	------

### Localisation

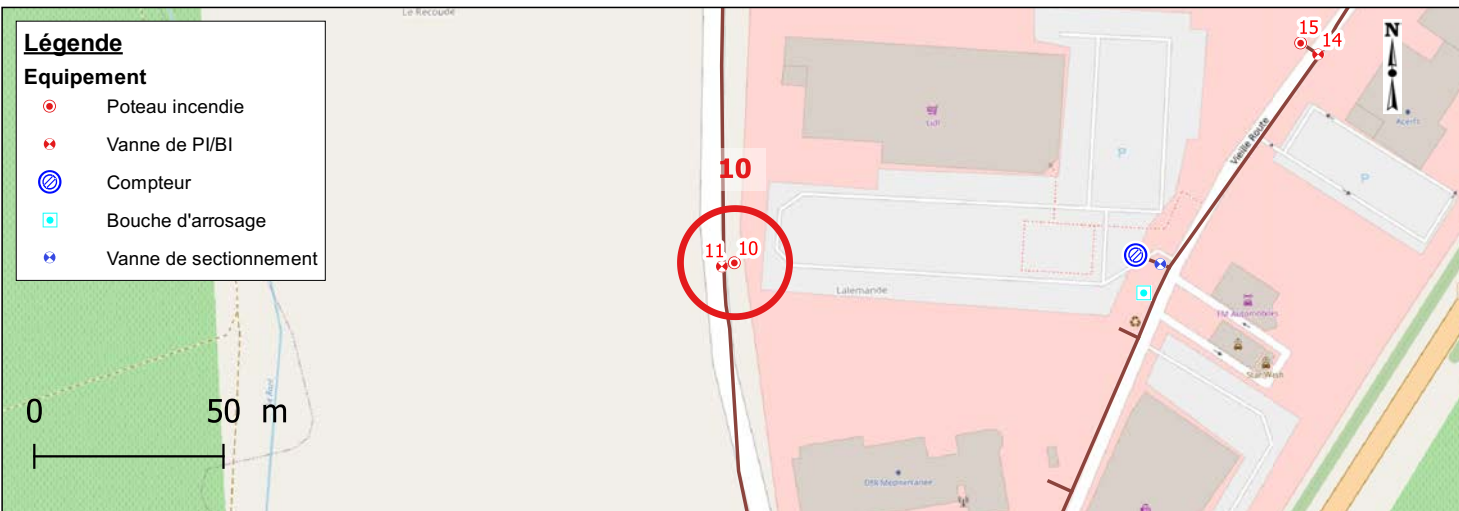
Rue		VOIE COMMUNALE NO7 (VOIE D'AIMARGUES A AIGUES VIVES)	
Coordonnées (RGF 93)	X	796527.52	
	Y	6291328.95	
	Z	14.457	
Classe de précision		GPS (OTEIS)	



### Caractéristiques de l'équipement

Type équipement	Poteau incendie	Patrimoine visible	Poteau incendie
Etat équipement visuel	Accessible	Etat du patrimoine visible	Bon
Position (O/F)	Fermé		

### Localisation - Vue Zoom



### Photographies




Date relève	2022-09-12	Identifiant Oteis	11
-------------	------------	-------------------	----

### Données générales

Maître d'ouvrage	AIGUES-VIVES	Exploitant	SUEZ
------------------	--------------	------------	------

### Localisation

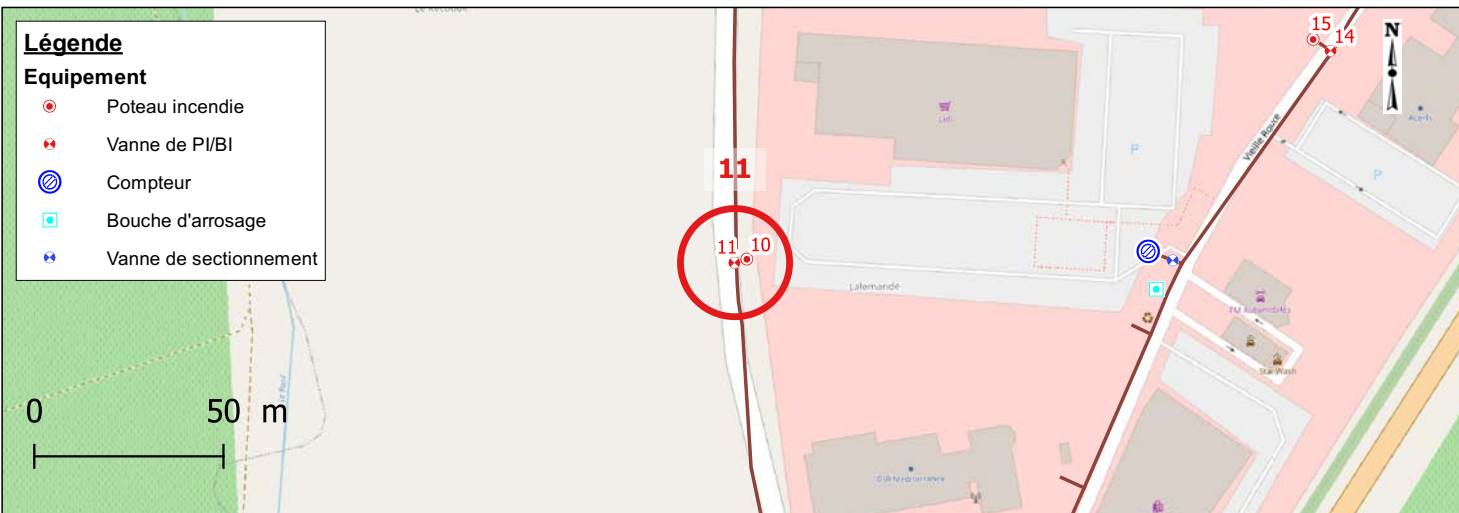
Rue		VOIE COMMUNALE NO7 (VOIE D'AIMARGUES A AIGUES VIVES)	
Coordonnées (RGF 93)	X	796524.21	
	Y	6291327.98	
	Z	13.938	
Classe de précision		GPS (OTEIS)	

A map of a rural area with green fields and some buildings. A red circle highlights a specific location on a road. The number '11' is written in red above the circle. The map shows a network of roads, with a red line indicating a specific route or boundary. The location is near a body of water and some industrial or agricultural structures.

### Caractéristiques de l'équipement

Type équipement	Vanne de PI/BI	Patrimoine visible	Bouche a cle
Etat équipement visuel	Acces enrobe	Etat du patrimoine visible	Enrobe
Position (O/F)	Ouvert		

### Localisation - Vue Zoom



### Photographies





Date relève	2022-09-12	Identifiant Oteis	12
-------------	------------	-------------------	----

### Données générales

Maître d'ouvrage	AIGUES-VIVES	Exploitant	SUEZ
------------------	--------------	------------	------

### Localisation

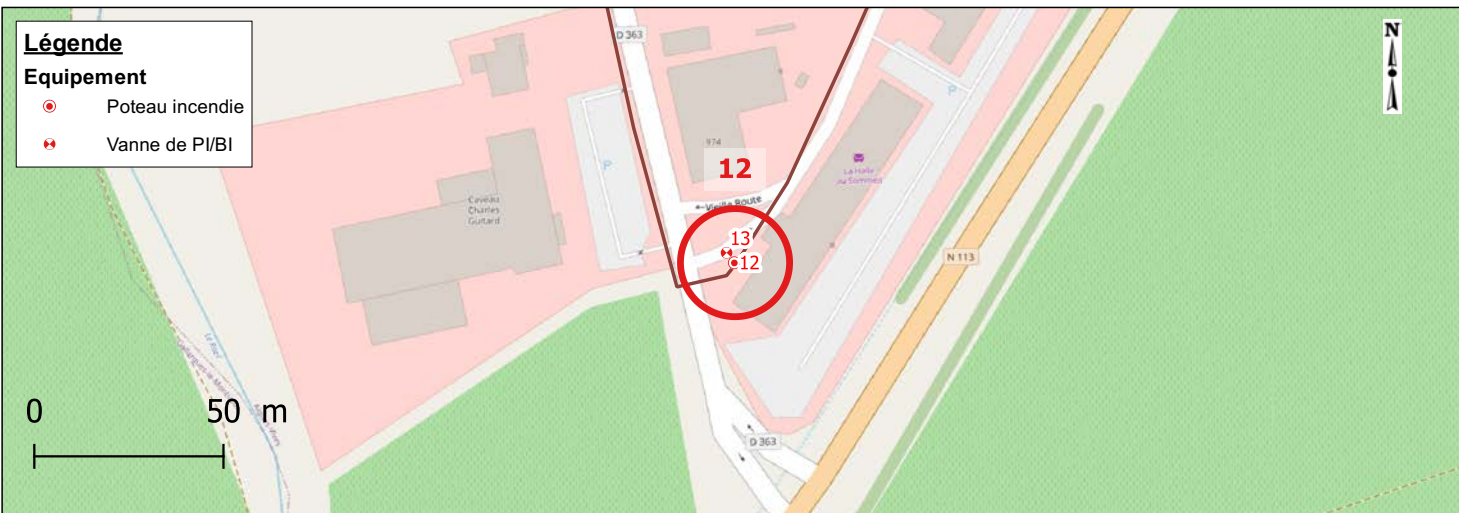
Rue		ZAC DE LAEMANDE	
Coordonnées (RGF 93)	X	796569.28	
	Y	6291173.08	
	Z	13.967	
Classe de précision		GPS (OTEIS)	



### Caractéristiques de l'équipement

Type équipement	Poteau incendie	Patrimoine visible	Poteau incendie
Etat équipement visuel	Accessible	Etat du patrimoine visible	Bon
Position (O/F)	Fermé		

### Localisation - Vue Zoom



### Photographies



Date relève	2022-09-12	Identifiant Oteis	13
-------------	------------	-------------------	----

### Données générales

Maître d'ouvrage	AIGUES-VIVES	Exploitant	SUEZ
------------------	--------------	------------	------

### Localisation

Rue		
Coordonnées (RGF 93)	X	796567.23
	Y	6291175.72
	Z	13.833
Classe de précision		GPS (OTEIS)



### Caractéristiques de l'équipement

Type équipement	Vanne de PI/BI	Patrimoine visible	Bouche a cle
Etat équipement visuel	Accessible	Etat du patrimoine visible	Bon
Position (O/F)	Ouvert		

### Localisation - Vue Zoom



### Photographies





Date relève	2022-09-12	Identifiant Oteis	14
-------------	------------	-------------------	----

### Données générales

Maître d'ouvrage	AIGUES-VIVES	Exploitant	SUEZ
------------------	--------------	------------	------

### Localisation

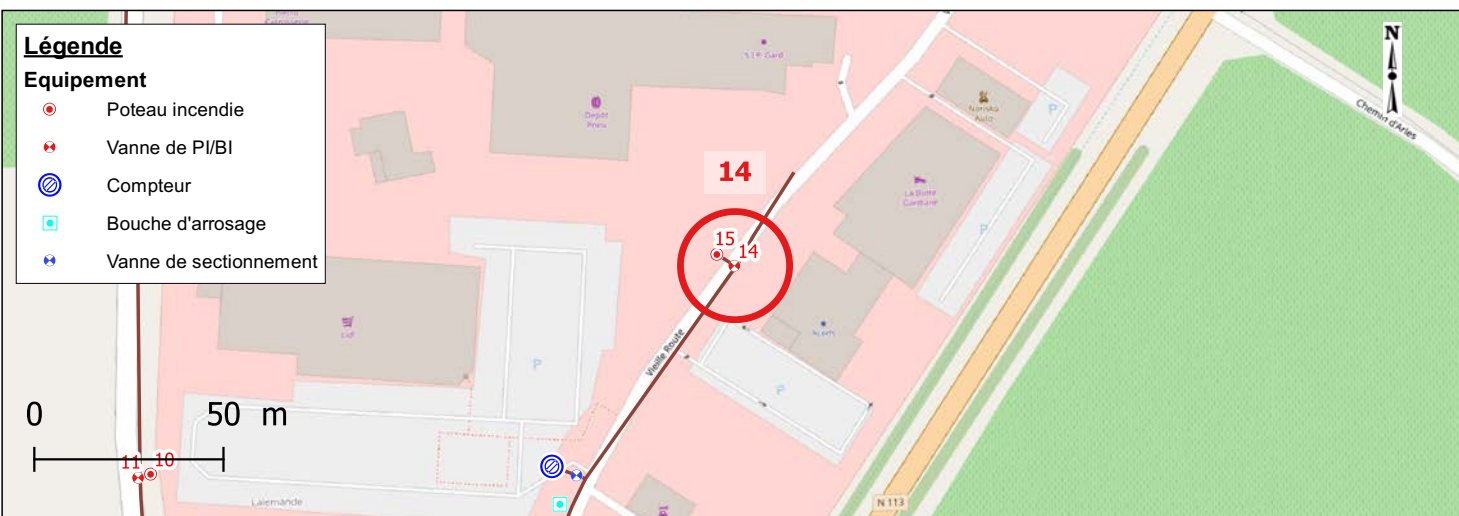
Rue		
Coordonnées (RGF 93)	X	796681.87
	Y	6291384.04
	Z	14.165
Classe de précision		GPS (OTEIS)



### Caractéristiques de l'équipement

Type équipement	Vanne de PI/BI	Patrimoine visible	Bouche a cle
Etat équipement visuel	Accessible	Etat du patrimoine visible	Bon
Position (O/F)	Ouvert		

### Localisation - Vue Zoom



### Photographies



Date relève	2022-09-12	Identifiant Oteis	15
-------------	------------	-------------------	----

### Données générales

Maître d'ouvrage	AIGUES-VIVES	Exploitant	SUEZ
------------------	--------------	------------	------

### Localisation

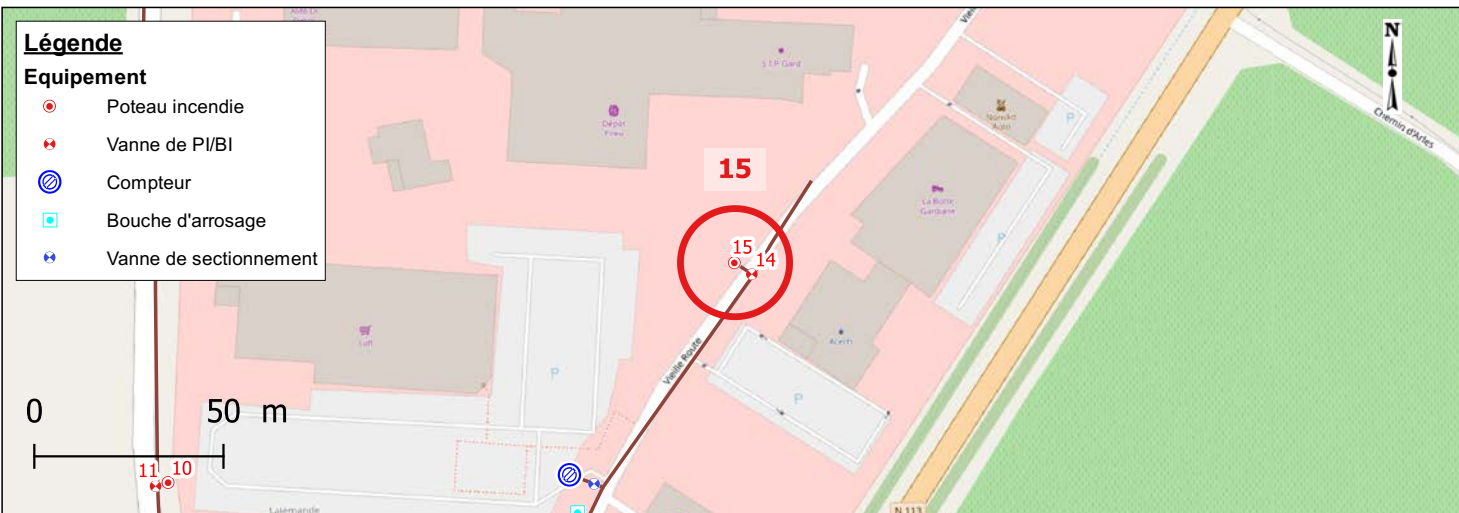
Rue		LIEU DIT LALEMANDE	
Coordonnées (RGF 93)	X	796677.24	
	Y	6291387.06	
	Z	14.263	
Classe de précision		GPS (OTEIS)	

A map of a rural area with green fields and some buildings. A red circle highlights a specific location marked with a red '15' and a small red icon. The map includes labels for 'Comp. Lédouze', 'Comp. Lédouze', 'Comp. Lédouze', 'Comp. Lédouze', 'Comp. Lédouze', 'Comp. Lédouze', 'Comp. Lédouze', 'Comp. Lédouze', 'Comp. Lédouze', 'Comp. Lédouze', 'Comp. Lédouze', 'Comp. Lédouze', 'Comp. Lédouze', 'Comp. Lédouze', 'Comp. Lédouze', 'Comp. Lédouze', 'Comp. Lédouze', 'Comp. Lédouze', 'Comp. Lédouze', 'Comp. Lédouze', 'Comp. Lédouze', 'Comp. Lédouze', 'Comp. Lédouze', 'Comp. Lédouze', 'Comp. Lédouze', 'Comp. Lédouze', 'Comp. Lédouze', 'Comp. Lédouze', 'Comp. Lédouze', 'Comp. Lédouze', 'Comp. Lédouze', 'Comp. Lédouze', 'Comp. Lédouze', 'Comp. Lédouze', 'Comp. Lédouze', 'Comp. Lédouze', 'Comp. Lédouze', 'Comp. Lédouze', 'Comp. Lédouze', 'Comp. Lédouze', 'Comp. Lédouze', 'Comp. Lédouze', 'Comp. Lédouze', 'Comp. Lédouze', 'Comp. Lédouze', 'Comp. Lédouze', 'Comp. Lédouze', 'Comp. Lédouze', 'Comp. Lédouze', 'Comp. Lédouze', 'Comp. Lédouze', 'Comp. Lédouze', 'Comp. Lédouze', 'Comp. Lédouze', 'Comp. Lédouze', 'Comp. Lédouze', 'Comp. Lédouze', 'Comp. Lédouze', 'Comp. Lédouze', 'Comp. Lédouze', 'Comp. Lédouze', 'Comp. Lédouze', 'Comp. Lédouze', 'Comp. Lédouze', 'Comp. Lédouze', 'Comp. Lédouze', 'Comp. Lédouze', 'Comp. Lédouze', 'Comp. Lédouze', 'Comp. Lédouze', 'Comp. Lédouze', 'Comp. Lédouze', 'Comp. Lédouze', 'Comp. Lédouze', 'Comp. Lédouze', 'Comp. Lédouze', 'Comp. Lédouze', 'Comp. Lédouze', 'Comp. Lédouze', 'Comp. Lédouze', 'Comp. Lédouze', 'Comp. Lédouze', 'Comp. Lédouze', 'Comp. Lédouze', 'Comp. Lédouze', 'Comp. Lédouze', 'Comp. Lédouze', 'Comp. Lédouze', 'Comp. Lédouze', 'Comp. Lédouze', 'Comp. Lédouze', 'Comp. Lédouze', 'Comp. Lédouze', 'Comp. Lédouze', 'Comp. Lédouze', 'Comp. Lédouze', 'Comp. Lédouze', 'Comp. Lédouze', 'Comp. Lédouze', 'Comp. Lédouze', 'Comp. Lédouze', 'Comp. Lédouze', 'Comp. Lédouze', 'Comp. Lédouze', 'Comp. Lédouze', 'Comp. Lédouze', 'Comp. Lédouze', 'Comp. Lédouze', 'Comp. Lédouze', 'Comp. Lédouze', 'Comp. Lédouze', 'Comp. Lédouze', 'Comp. Lédouze', 'Comp. Lédouze', 'Comp. Lédouze', 'Comp. Lédouze', 'Comp. Lédouze', 'Comp. Lédouze', 'Comp. Lédouze', 'Comp. Lédouze', 'Comp. Lédouze', 'Comp. Lédouze', 'Comp. Lédouze', 'Comp. Lédouze', 'Comp. Lédouze', 'Comp. Lédouze', 'Comp. Lédouze', 'Comp. Lédouze', 'Comp. Lédouze', 'Comp. Lédouze', 'Comp. Lédouze', 'Comp. Lédouze', 'Comp. Lédouze', 'Comp. Lédouze', 'Comp. Lédouze', 'Comp. Lédouze', 'Comp. Lédouze', 'Comp. Lédouze', 'Comp. Lédouze', 'Comp. Lédouze', 'Comp. Lédouze', 'Comp. Lédouze', 'Comp. Lédouze', 'Comp. Lédouze', 'Comp. Lédouze', 'Comp. Lédouze', 'Comp. Lédouze', 'Comp. Lédouze', 'Comp. Lédouze', 'Comp. Lédouze', 'Comp. Lédouze', 'Comp. Lédouze', 'Comp. Lédouze', 'Comp. Lédouze', 'Comp. Lédouze', 'Comp. Lédouze', 'Comp. Lédouze', 'Comp. Lédouze', 'Comp. Lédouze', 'Comp. Lédouze', 'Comp. Lédouze', 'Comp. Lédouze', 'Comp. Lédouze', 'Comp. Lédouze', 'Comp. Lédouze', 'Comp. Lédouze', 'Comp. Lédouze', 'Comp. Lédouze', 'Comp. Lédouze', 'Comp. Lédouze', 'Comp. Lédouze', 'Comp. Lédouze', 'Comp. Lédouze', 'Comp. Lédouze', 'Comp. Lédouze', 'Comp. Lédouze', 'Comp. Lédouze', 'Comp. Lédouze', 'Comp. Lédouze', 'Comp. Lédouze', 'Comp. Lédouze', 'Comp. Lédouze', 'Comp. Lédouze', 'Comp. Lédouze', 'Comp. Lédouze', 'Comp. Lédouze', 'Comp. Lédouze', 'Comp. Lédouze', 'Comp. Lédouze', 'Comp. Lédouze', 'Comp. Lédouze', 'Comp. Lédouze', 'Comp. Lédouze', 'Comp. Lédouze', 'Comp. Lédouze', 'Comp. Lédouze', 'Comp. Lédouze', 'Comp. Lédouze', 'Comp. Lédouze', 'Comp. Lédouze', 'Comp. Lédouze', 'Comp. Lédouze', 'Comp. Lédouze', 'Comp. Lédouze', 'Comp. Lédouze', 'Comp. Lédouze', 'Comp. Lédouze', 'Comp. Lédouze', 'Comp. Lédouze', 'Comp. Lédouze', 'Comp. Lédouze', 'Comp. Lédouze', 'Comp. Lédouze', 'Comp. Lédouze', 'Comp. Lédouze', 'Comp. Lédouze', 'Comp. Lédouze', 'Comp. Lédouze', 'Comp. Lédouze', 'Comp. Lédouze', 'Comp. Lédouze', 'Comp. Lédouze', 'Comp. Lédouze', 'Comp. Lédouze', 'Comp. Lédouze', 'Comp. Lédouze', 'Comp. Lédouze', 'Comp. Lédouze', 'Comp. Lédouze', 'Comp. Lédouze', 'Comp. Lédouze', 'Comp. Lédouze', 'Comp. Lédouze', 'Comp. Lédouze', 'Comp. Lédouze', 'Comp. Lédouze', 'Comp. Lédouze', 'Comp. Lédouze', 'Comp. Lédouze', 'Comp. Lédouze', 'Comp. Lédouze', 'Comp. Lédouze', 'Comp. Lédouze', 'Comp. Lédouze', 'Comp. Lédouze', 'Comp. Lédouze', 'Comp. Lédouze', 'Comp. Lédouze', 'Comp. Lédouze', 'Comp. Lédouze', 'Comp. Lédouze', 'Comp. Lédouze', 'Comp. Lédouze', 'Comp. Lédouze', 'Comp. Lédouze', 'Comp. Lédouze', 'Comp. Lédouze', 'Comp. Lédouze', 'Comp. Lédouze', 'Comp. Lédouze', 'Comp. Lédouze', 'Comp. Lédouze', 'Comp. Lédouze', 'Comp. Lédouze', 'Comp. Lédouze', 'Comp. Lédouze', 'Comp. Lédouze', 'Comp. Lédouze', 'Comp. Lédouze', 'Comp. Lédouze', 'Comp. Lédouze', 'Comp. Lédouze', 'Comp. Lédouze', 'Comp. Lédouze', 'Comp. Lédouze', 'Comp. Lédouze', 'Comp. Lédouze', 'Comp. Lédouze', 'Comp. Lédouze', 'Comp. Lédouze', 'Comp. Lédouze', 'Comp. Lédouze', 'Comp. Lédouze', 'Comp. Lédouze', 'Comp. Lédouze', 'Comp. Lédouze', 'Comp. Lédouze', 'Comp. Lédouze', 'Comp. Lédouze', 'Comp. Lédouze', 'Comp. Lédouze', 'Comp. Lédouze', 'Comp. Lédouze', 'Comp. Lédouze', 'Comp. Lédouze', 'Comp. Lédouze', 'Comp. Lédouze', 'Comp. Lédouze', 'Comp. Lédouze', 'Comp. Lédouze', 'Comp. Lédouze', 'Comp. Lédouze', 'Comp. Lédouze', 'Comp. Lédouze', 'Comp. Lédouze', 'Comp. Lédouze', 'Comp. Lédouze', 'Comp. Lédouze', 'Comp. Lédouze', 'Comp. Lédouze', 'Comp. Lédouze', 'Comp. Lédouze', 'Comp. Lédouze', 'Comp. Lédouze', 'Comp. Lédouze', 'Comp. Lédouze', 'Comp. Lédouze', 'Comp. Lédouze', 'Comp. Lédouze', 'Comp. Lédouze', 'Comp. Lédouze', 'Comp. Lédouze', 'Comp. Lédouze', 'Comp. Lédouze', 'Comp. Lédouze', 'Comp. Lédouze', 'Comp. Lédouze', 'Comp. Lédouze', 'Comp. Lédouze', 'Comp. Lédouze', 'Comp. Lédouze', 'Comp. Lédouze', 'Comp. Lédouze', 'Comp. Lédouze', 'Comp. Lédouze', 'Comp. Lédouze', 'Comp. Lédouze', 'Comp. Lédouze', 'Comp. Lédouze', 'Comp. Lédouze', 'Comp. Lédouze', 'Comp. Lédouze', 'Comp. Lédouze', 'Comp. Lédouze', 'Comp. Lédouze', 'Comp. Lédouze', 'Comp. Lédouze', 'Comp. Lédouze', 'Comp. Lédouze', 'Comp. Lédouze', 'Comp. Lédouze', 'Comp. Lédouze', 'Comp. Lédouze', 'Comp. Lédouze', 'Comp. Lédouze', 'Comp. Lédouze', 'Comp. Lédouze', 'Comp. Lédouze', 'Comp. Lédouze', 'Comp. Lédouze', 'Comp. Lédouze', 'Comp. Lédouze', 'Comp. Lédouze', 'Comp. Lédouze', 'Comp. Lédouze', 'Comp. Lédouze', 'Comp. Lédouze', 'Comp. Lédouze', 'Comp. Lédouze', 'Comp. Lédouze', 'Comp. Lédouze', 'Comp. Lédouze', 'Comp. Lédouze', 'Comp. Lédouze', 'Comp. Lédouze', 'Comp. Lédouze', 'Comp. Lédouze', 'Comp. Lédouze', 'Comp. Lédouze', 'Comp. Lédouze', 'Comp. Lédouze', 'Comp. Lédouze', 'Comp. Lédouze', 'Comp. Lédouze', 'Comp. Lédouze', 'Comp. Lédouze', 'Comp. Lédouze', 'Comp. Lédouze', 'Comp. Lédouze', 'Comp. Lédouze', 'Comp. Lédouze', 'Comp. Lédouze', 'Comp. Lédouze', 'Comp. Lédouze', 'Comp. Lédouze', 'Comp. Lédouze', 'Comp. Lédouze', 'Comp. Lédouze', 'Comp. Lédouze', 'Comp. Lédouze', 'Comp. Lédouze', 'Comp. Lédouze', 'Comp. Lédouze', 'Comp. Lédouze', 'Comp. Lédouze', 'Comp. Lédouze', 'Comp. Lédouze', 'Comp. Lédouze', 'Comp. Lédouze', 'Comp. Lédouze', 'Comp. Lédouze', 'Comp. Lédouze', 'Comp. Lédouze', 'Comp. Lédouze', 'Comp. Lédouze', 'Comp. Lédouze', 'Comp. Lédouze', 'Comp. Lédouze', 'Comp. Lédouze', 'Comp. Lédouze', 'Comp. Lédouze', 'Comp. Lédouze', 'Comp. Lédouze', 'Comp. Lédouze', 'Comp. Lédouze', 'Comp. Lédouze', 'Comp. Lédouze', 'Comp. Lédouze', 'Comp. Lédouze', 'Comp. Lédouze', 'Comp. Lédouze', 'Comp. Lédouze', 'Comp. Lédouze', 'Comp. Lédouze', 'Comp. Lédouze', 'Comp. Lédouze', 'Comp. Lédouze', 'Comp. Lédouze', 'Comp. Lédouze', 'Comp. Lédouze', 'Comp. Lédouze', 'Comp. Lédouze', 'Comp. Lédouze', 'Comp. Lédouze', 'Comp. Lédouze', 'Comp. Lédouze', 'Comp. Lédouze', 'Comp. Lédouze', 'Comp. Lédouze', 'Comp. Lédouze', 'Comp. Lédouze', 'Comp. Lédouze', 'Comp. Lédouze', 'Comp. Lédouze', 'Comp. Lédouze', 'Comp. Lédouze', 'Comp. Lédouze', 'Comp. Lédouze', 'Comp. Lédouze', 'Comp. Lédouze', 'Comp. Lédouze', 'Comp. Lédouze', 'Comp. Lédouze', 'Comp. Lédouze', 'Comp. Lédouze', 'Comp. Lédouze', 'Comp. Lédouze', 'Comp. Lédouze', 'Comp. Lédouze', 'Comp. Lédouze', 'Comp. Lédouze', 'Comp. Lédouze', 'Comp. Lédouze', 'Comp. Lédouze', 'Comp. Lédouze', 'Comp. Lédouze', 'Comp. Lédouze', 'Comp. Lédouze', 'Comp. Lédouze', 'Comp. Lédouze', 'Comp. Lédouze', 'Comp. Lédouze', 'Comp. Lédouze', 'Comp. Lédouze', 'Comp. Lédouze', 'Comp. Lédouze', 'Comp. Lédouze', 'Comp. Lédouze', 'Comp. Lédouze', 'Comp. Lédouze', 'Comp. Lédouze', 'Comp. Lédouze', 'Comp. Lédouze', 'Comp. Lédouze', 'Comp. Lédouze', 'Comp. Lédouze', 'Comp. Lédouze', 'Comp. Lédouze', 'Comp. Lédouze', 'Comp. Lédouze', 'Comp. Lédouze', 'Comp. Lédouze', 'Comp. Lédouze', 'Comp. Lédouze', 'Comp. Lédouze', 'Comp. Lédouze', 'Comp. Lédouze', 'Comp. Lédouze', 'Comp. Lédouze', 'Comp. Lédouze', 'Comp. Lédouze', 'Comp. Lédouze', 'Comp. Lédouze', 'Comp. Lédouze', 'Comp. Lédouze', 'Comp. Lédouze', 'Comp. Lédouze', 'Comp. Lédouze', 'Comp. Lédouze', 'Comp. Lédouze', 'Comp. Lédouze', 'Comp. Lédouze', 'Comp. Lédouze', 'Comp. Lédouze', 'Comp. Lédouze', 'Comp. Lédouze', 'Comp. Lédouze', 'Comp. Lédouze', 'Comp. Lédouze', 'Comp. Lédouze', 'Comp. Lédouze', 'Comp. Lédouze', 'Comp. Lédouze', 'Comp. Lédouze', 'Comp. Lédouze', 'Comp. Lédouze', 'Comp. Lédouze', 'Comp. Lédouze', 'Comp. Lédouze', 'Comp. Lédouze', 'Comp. Lédouze', 'Comp. Lédouze', 'Comp. Lédouze', 'Comp. Lédouze', 'Comp. Lédouze', 'Comp. Lédouze', 'Comp. Lédouze', 'Comp. Lédouze', 'Comp. Lédouze', 'Comp. Lédouze', 'Comp. Lédouze', 'Comp. Lédouze', 'Comp. Lédouze', 'Comp. Lédouze', 'Comp. Lédouze', 'Comp. Lédouze', 'Comp. Lédouze', 'Comp. Lédouze', 'Comp. Lédouze', 'Comp. Lédouze', 'Comp. Lédouze', 'Comp. Lédouze', 'Comp. Lédouze', 'Comp. Lédouze', 'Comp. Lédouze', 'Comp. Lédouze', 'Comp. Lédouze', 'Comp. Lédouze', 'Comp. Lédouze', 'Comp. Lédouze', 'Comp. Lédouze', 'Comp. Lédouze', 'Comp. Lédouze', 'Comp. Lédouze', 'Comp. Lédouze', 'Comp. Lédouze', 'Comp. Lédouze', 'Comp. Lédouze', 'Comp. Lédouze', 'Comp. Lédouze', 'Comp. Lédouze', 'Comp. Lédouze', 'Comp. Lédouze', 'Comp. Lédouze', 'Comp. Lédouze', 'Comp. Lédouze', 'Comp. Lédouze', 'Comp. Lédouze', 'Comp. Lédouze', 'Comp. Lédouze', 'Comp. Lédouze', 'Comp. Lédouze', 'Comp. Lédouze', 'Comp. Lédouze', 'Comp. Lédouze', 'Comp. Lédouze', 'Comp. Lédouze', 'Comp. Lédouze', 'Comp. Lédouze', 'Comp. Lédouze', 'Comp. Lédouze', 'Comp. Lédouze', 'Comp. Lédouze', 'Comp. Lédouze', 'Comp. Lédouze', 'Comp. Lédouze', 'Comp. Lédouze', 'Comp. Lédouze', 'Comp. Lédouze', 'Comp. Lédouze', 'Comp. Lédouze', 'Comp. Lédouze', 'Comp. Lédouze', 'Comp. Lédouze', 'Comp. Lédouze', 'Comp. Lédouze', 'Comp. Lédouze', 'Comp. Lédouze', 'Comp. Lédouze', 'Comp. Lédouze', 'Comp. Lédouze', 'Comp. Lédouze', 'Comp. Lédouze', 'Comp. Lédouze', 'Comp. Lédouze', 'Comp. Lédouze', 'Comp. Lédouze', 'Comp. Lédouze', 'Comp. Lédouze', 'Comp. Lédouze', 'Comp. Lédouze', 'Comp. Lédouze', 'Comp. Lédouze', 'Comp. Lédouze', 'Comp. Lédouze', 'Comp. Lédouze', 'Comp. Lédouze', 'Comp. Lédouze', 'Comp. Lédouze', 'Comp. Lédouze', 'Comp. Lédouze', 'Comp. Lédouze', 'Comp. Lédouze', 'Comp. Lédouze', 'Comp. Lédouze', 'Comp. Lédouze', 'Comp. Lédouze', 'Comp. Lédouze', 'Comp. Lédouze', 'Comp. Lédouze', 'Comp. Lédouze', 'Comp. Lédouze', 'Comp. Lédouze', 'Comp. Lédouze', 'Comp. Lédouze', 'Comp. Lédouze', 'Comp. Lédouze', 'Comp. Lédouze', 'Comp. Lédouze', 'Comp. Lédouze', 'Comp. Lédouze', 'Comp. Lédouze', 'Comp. Lédouze', 'Comp. Lédouze', 'Comp. Lédouze', 'Comp. Lédouze', 'Comp. Lédouze', 'Comp. Lédouze', 'Comp. Lédouze', 'Comp. Lédouze', 'Comp. Lédouze', 'Comp. Lédouze', 'Comp. Lédouze', 'Comp. Lédouze', 'Comp. Lédouze', 'Comp. Lédouze', 'Comp. Lédouze', 'Comp. Lédouze', 'Comp. Lédouze', 'Comp. Lédouze', 'Comp. Lédouze', 'Comp. Lédouze', 'Comp. Lédouze', 'Comp. Lédouze', 'Comp. Lédouze', 'Comp. Lédouze', 'Comp. Lédouze', 'Comp. Lédouze', 'Comp. Lédouze', 'Comp. Lédouze', 'Comp. Lédouze', 'Comp. Lédouze', 'Comp. Lédouze', 'Comp. Lédouze', 'Comp. Lédouze', 'Comp. Lédouze', 'Comp. Lédouze', 'Comp. Lédouze', 'Comp. Lédouze', 'Comp. Lédouze', 'Comp. Lédouze', 'Comp. Lédouze', 'Comp. Lédouze', 'Comp. Lédouze', 'Comp. Lédouze', 'Comp. Lédouze', 'Comp. Lédouze', 'Comp. Lédouze', 'Comp. Lédouze', 'Comp. Lédouze', 'Comp. Lédouze', 'Comp. Lédouze', 'Comp. Lédouze', 'Comp. Lédouze', 'Comp. Lédouze', 'Comp. Lédouze', 'Comp. Lédouze', 'Comp. Lédouze', 'Comp. Lédouze', 'Comp. Lédouze', 'Comp. Lédouze', 'Comp. Lédouze', 'Comp. Lédouze', 'Comp. Lédouze', 'Comp. Lédouze', 'Comp. Lédouze', 'Comp. Lédouze', 'Comp. Lédouze', 'Comp. Lédouze', 'Comp. Lédouze', 'Comp. Lédouze', 'Comp. Lédouze', 'Comp. Lédouze', 'Comp. Lédouze', 'Comp. Lédouze', 'Comp. Lédouze', 'Comp. Lédouze', 'Comp. Lédouze', 'Comp. Lédouze', 'Comp. Lédouze', 'Comp. Lédouze', 'Comp. Lédouze', 'Comp. Lédouze', 'Comp. Lédouze', 'Comp. Lédouze', 'Comp. Lédouze', 'Comp. Lédouze', 'Comp. Lédouze', 'Comp. Lédouze', 'Comp. Lédouze', 'Comp. Lédouze', 'Comp. Lédouze', 'Comp. Lédouze', 'Comp. Lédouze', 'Comp. Lédouze', 'Comp. Lédouze', 'Comp. Lédouze', 'Comp. Lédouze', 'Comp. Lédouze', 'Comp. Lédouze', 'Comp. Lédouze', 'Comp. Lédouze', 'Comp. Lédouze', 'Comp. Lédouze', 'Comp. Lédouze', 'Comp. Lédouze', 'Comp. Lédouze', 'Comp. Lédouze', 'Comp. Lédouze', 'Comp. Lédouze', 'Comp. Lédouze', 'Comp. Lédouze', 'Comp. Lédouze', 'Comp. Lédouze', 'Comp. Lédouze', 'Comp. Lédouze', 'Comp. Lédouze', 'Comp. Lédouze', 'Comp. Lédouze', 'Comp. Lédouze', 'Comp. Lédouze', 'Comp. Lédouze', 'Comp. Lédouze', 'Comp. Lédouze', 'Comp. Lédouze', 'Comp. Lédouze', 'Comp. Lédouze', 'Comp. Lédouze', 'Comp. Lédouze', 'Comp. Lédouze', 'Comp. Lédouze', 'Comp. Lédouze', 'Comp. Lédouze', 'Comp. Lédouze', 'Comp. Lédouze', 'Comp. Lédouze', 'Comp. Lédouze', 'Comp. Lédouze', 'Comp. Lédouze', 'Comp. Lédouze', 'Comp. Lédouze', 'Comp. Lédouze', 'Comp. Lédouze', 'Comp. Lédouze', 'Comp. Lédouze', 'Comp. Lédouze', 'Comp. Lédouze', 'Comp. Lédouze', 'Comp. Lédouze', 'Comp. Lédouze', 'Comp. Lédouze', 'Comp. Lédouze', 'Comp. Lédouze', 'Comp. Lédouze', 'Comp. Lédouze', 'Comp. Lédouze', 'Comp. Lédouze', 'Comp. Lédouze', 'Comp. Lédouze', 'Comp. Lédouze', 'Comp. Lédouze', 'Comp. Lédouze', 'Comp. Lédouze', 'Comp. Lédouze', 'Comp. Lédouze', 'Comp. Lédouze', 'Comp. Lédouze', 'Comp. Lédouze', 'Comp. Lédouze', 'Comp. Lédouze', 'Comp. Lédouze', 'Comp. Lédouze', 'Comp. Lédouze', 'Comp. Lédouze', 'Comp. Lédouze', 'Comp. Lédouze', 'Comp. Lédouze', 'Comp. Lédouze', 'Comp. Lédouze', 'Comp. Lédouze', 'Comp

### Caractéristiques de l'équipement

Type équipement	Poteau incendie	Patrimoine visible	Poteau incendie
Etat équipement visuel	Accessible	Etat du patrimoine visible	Bon
Position (O/F)	Fermé		

### Localisation - Vue Zoom



### Photographies





Date relève	2022-09-12	Identifiant Oteis	16
-------------	------------	-------------------	----

### Données générales

Maître d'ouvrage	AIGUES-VIVES	Exploitant	SUEZ
------------------	--------------	------------	------

### Localisation

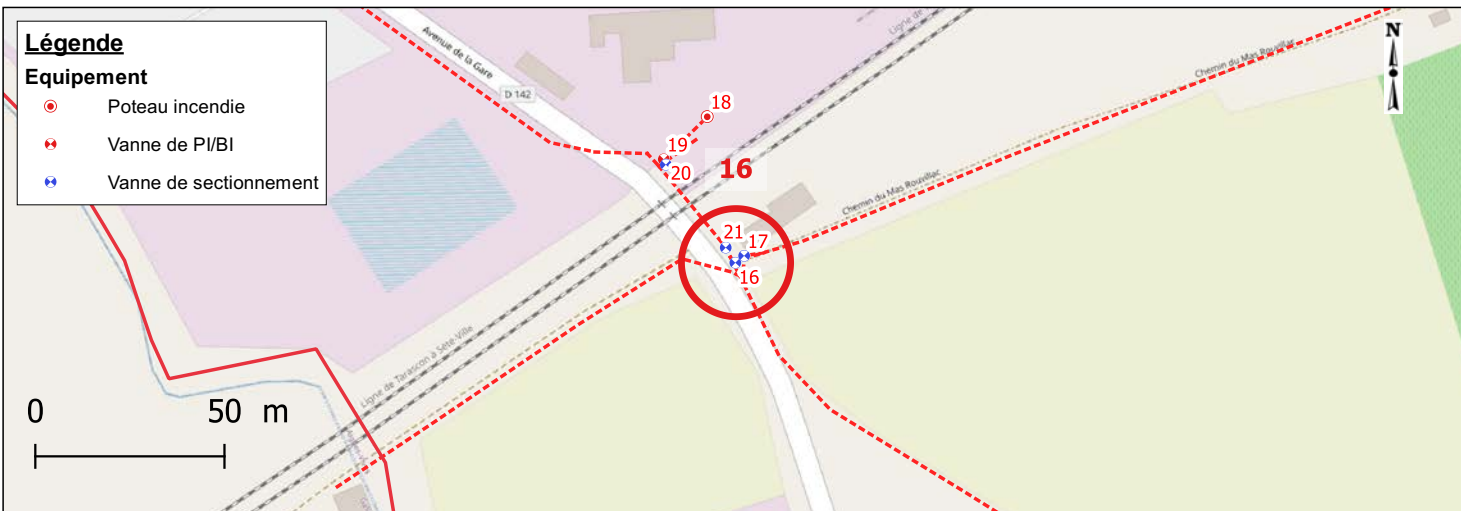
Rue	1783 CHEMIN DE GALLARGUES A CODOGNAN		
Coordonnées (RGF 93)	X	796167.42	
	Y	6292657.32	
	Z	19.436	
Classe de précision	GPS (OTEIS)		



### Caractéristiques de l'équipement

Type équipement	Vanne de sectionnement	Patrimoine visible	Tampon regard fonte
Etat équipement visuel	Accessible	Etat du patrimoine visible	Bon
Position (O/F)	Ouvert		

### Localisation - Vue Zoom



### Photographies



Date relève	2022-09-12	Identifiant Oteis	17
-------------	------------	-------------------	----

### Données générales

Maître d'ouvrage	AIGUES-VIVES	Exploitant	SUEZ
------------------	--------------	------------	------

### Localisation

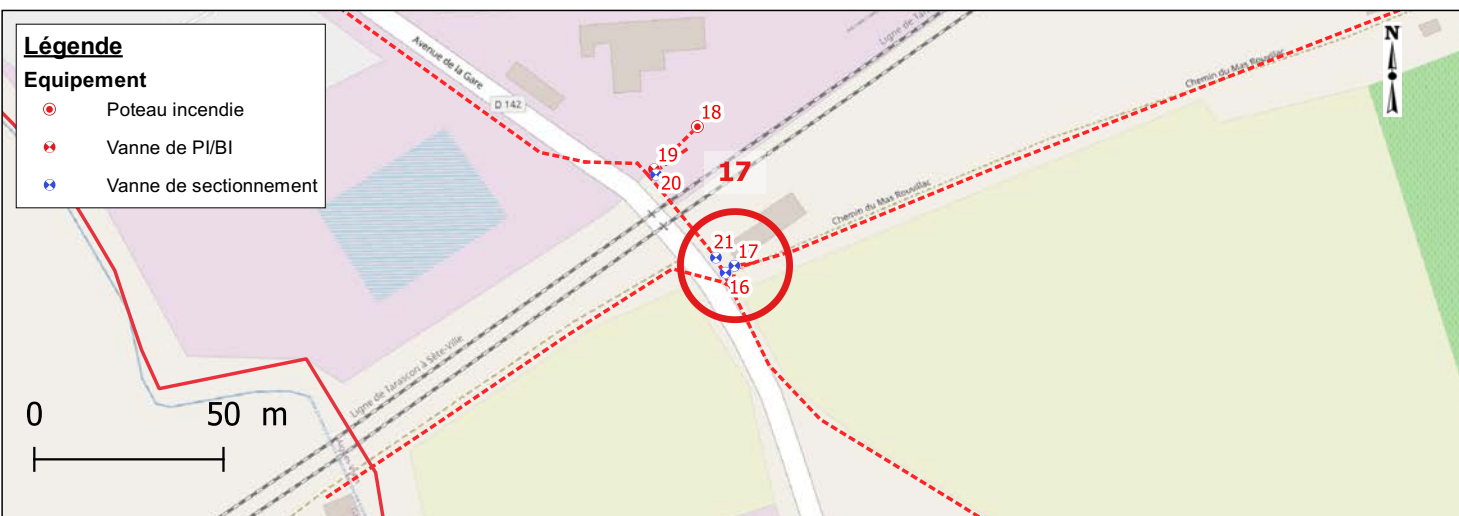
Rue		1783, CHEMIN DE GALLARGUES A CODOGNAN
Coordonnées (RGF 93)	X	796169.74
	Y	6292659.15
	Z	19.453
Classe de précision		GPS (OTEIS)



### Caractéristiques de l'équipement

Type équipement	Vanne de sectionnement	Patrimoine visible	Bouche a cle
Etat équipement visuel	Accessible	Etat du patrimoine visible	Bon
Position (O/F)	Fermé		

### Localisation - Vue Zoom



### Photographies





Date relève	2022-09-12	Identifiant Oteis	18
-------------	------------	-------------------	----

### Données générales

Maître d'ouvrage	AIGUES-VIVES	Exploitant	SUEZ
------------------	--------------	------------	------

### Localisation

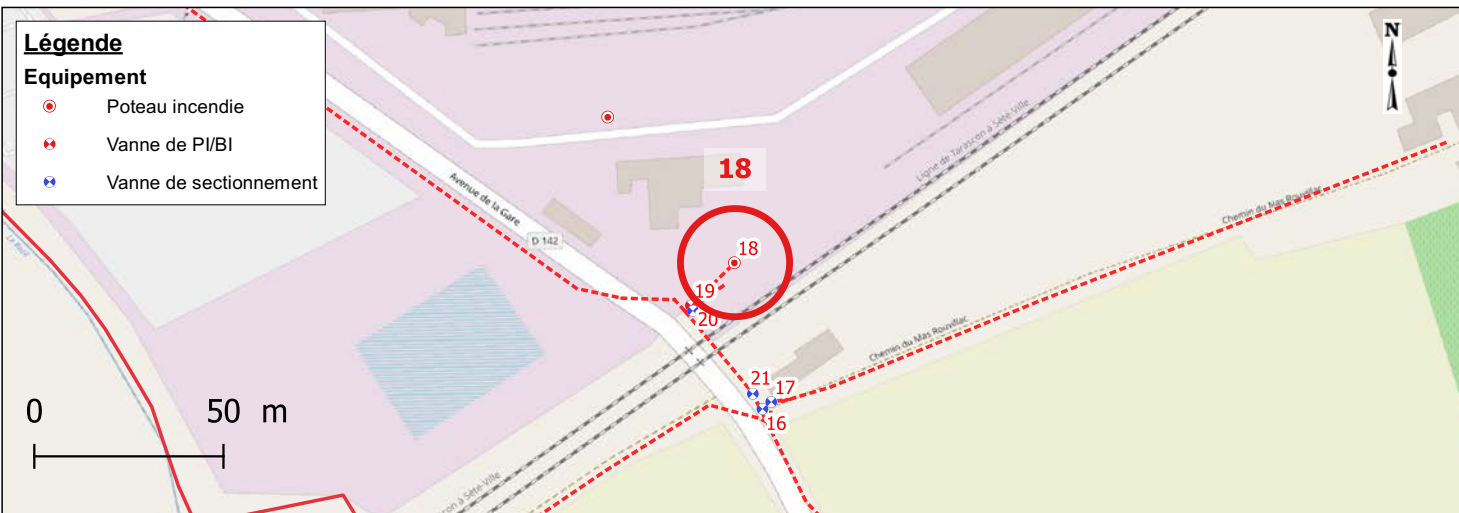
Rue		1783, CHEMIN DE GALLARGUES A CODOGNAN	
Coordonnées (RGF 93)	X	796159.99	
	Y	6292695.96	
	Z	19.846	
Classe de précision		GPS (OTEIS)	



### Caractéristiques de l'équipement

Type équipement	Poteau incendie	Patrimoine visible	Poteau incendie
Etat équipement visuel	Accessible	Etat du patrimoine visible	Bon
Position (O/F)	Fermé		

### Localisation - Vue Zoom



### Photographies



Date relève	2022-09-12	Identifiant Oteis	19
-------------	------------	-------------------	----

### Données générales

Maître d'ouvrage	AIGUES-VIVES	Exploitant	SUEZ
------------------	--------------	------------	------

### Localisation

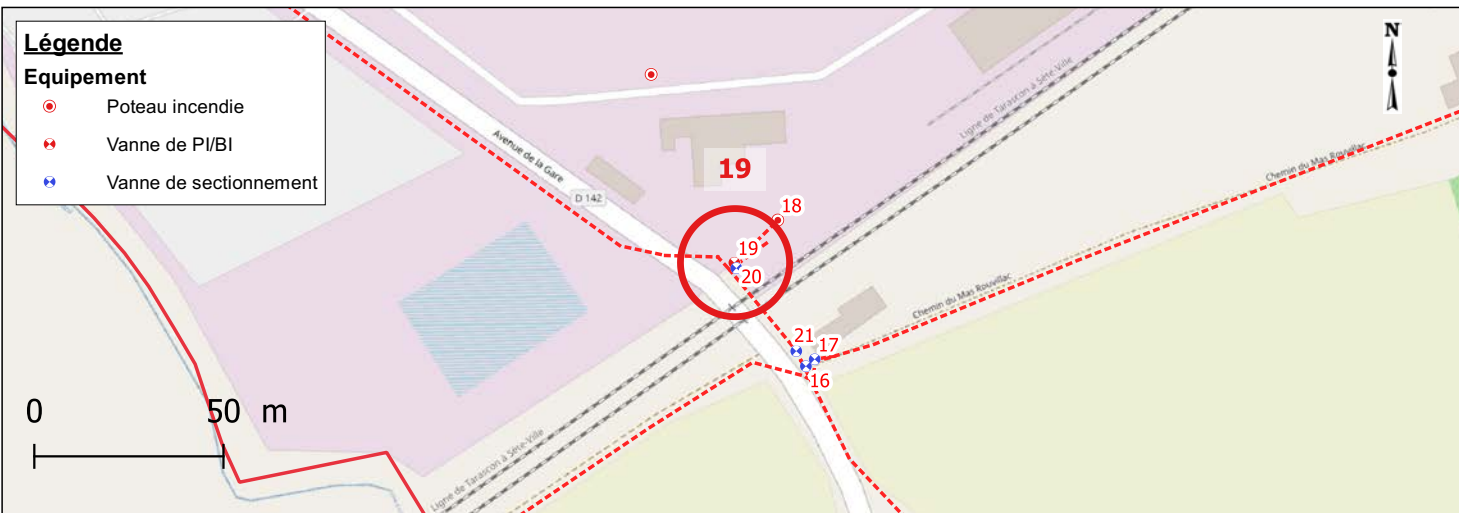
Rue		ROUTE DEPARTEMENTALE NO142 (RUE DE LA GARE)
Coordonnées (RGF 93)	X	796148.5
	Y	6292684.67
	Z	19.809
Classe de précision		GPS (OTEIS)



### Caractéristiques de l'équipement

Type équipement	Vanne de PI/BI	Patrimoine visible	Tampon regard fonte
Etat équipement visuel	Accessible	Etat du patrimoine visible	Bon
Position (O/F)	Ouvert		

### Localisation - Vue Zoom



### Photographies





Date relève	2022-09-12	Identifiant Oteis	20
-------------	------------	-------------------	----

### Données générales

Maître d'ouvrage	AIGUES-VIVES	Exploitant	SUEZ
------------------	--------------	------------	------

### Localisation

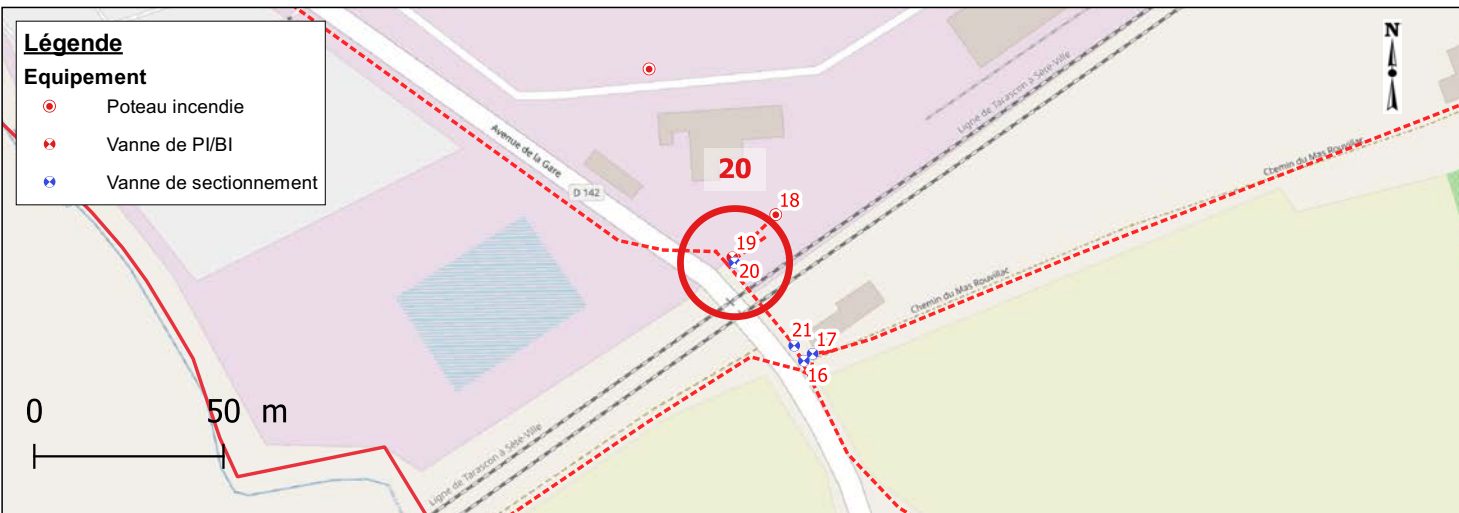
Rue		ROUTE DEPARTEMENTALE NO142 (RUE DE LA GARE)	
Coordonnées (RGF 93)	X	796149.04	
	Y	6292683.23	
	Z	19.908	
Classe de précision		GPS (OTEIS)	



### Caractéristiques de l'équipement

Type équipement	Vanne de sectionnement	Patrimoine visible	Tampon regard fonte
Etat équipement visuel	Accessible	Etat du patrimoine visible	Bon
Position (O/F)	Ouvert		

### Localisation - Vue Zoom



### Photographies



Date relève	2022-11-18	Identifiant Oteis	21
-------------	------------	-------------------	----

### Données générales

Maître d'ouvrage	AIGUES-VIVES	Exploitant	SUEZ
------------------	--------------	------------	------

### Localisation

Rue	1783 CHEMIN DE GALLARGUES A CODOGNAN
-----	-----------------------------------------

Coordonnées (RGF 93)	X	796164.87
	Y	6292661.31
	Z	19.465

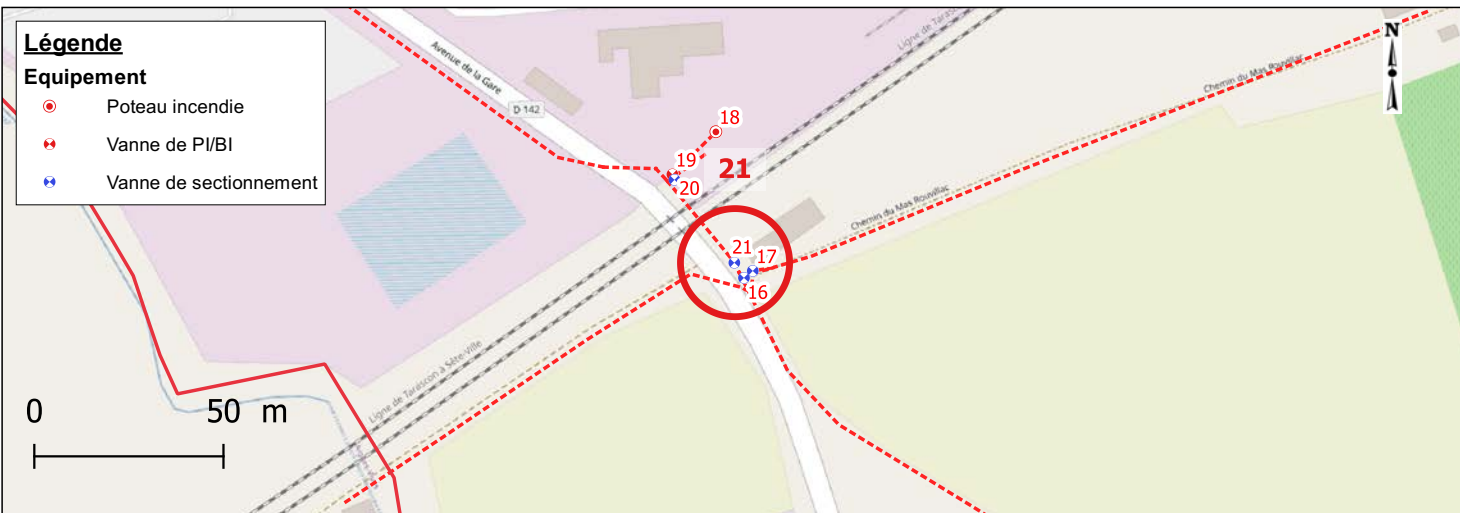
Classe de précision	GPS (OTEIS)
---------------------	-------------



### Caractéristiques de l'équipement

Type équipement	Vanne de sectionnement	Patrimoine visible	Tampon regard fonte
Etat équipement visuel	Accessible	Etat du patrimoine visible	Bon
Position (O/F)	Ouvert		

### Localisation - Vue Zoom



### Photographies






Date relève	2022-11-18	Identifiant Oteis	22
-------------	------------	-------------------	----

### Données générales

Maître d'ouvrage	AIGUES-VIVES	Exploitant	SUEZ
------------------	--------------	------------	------

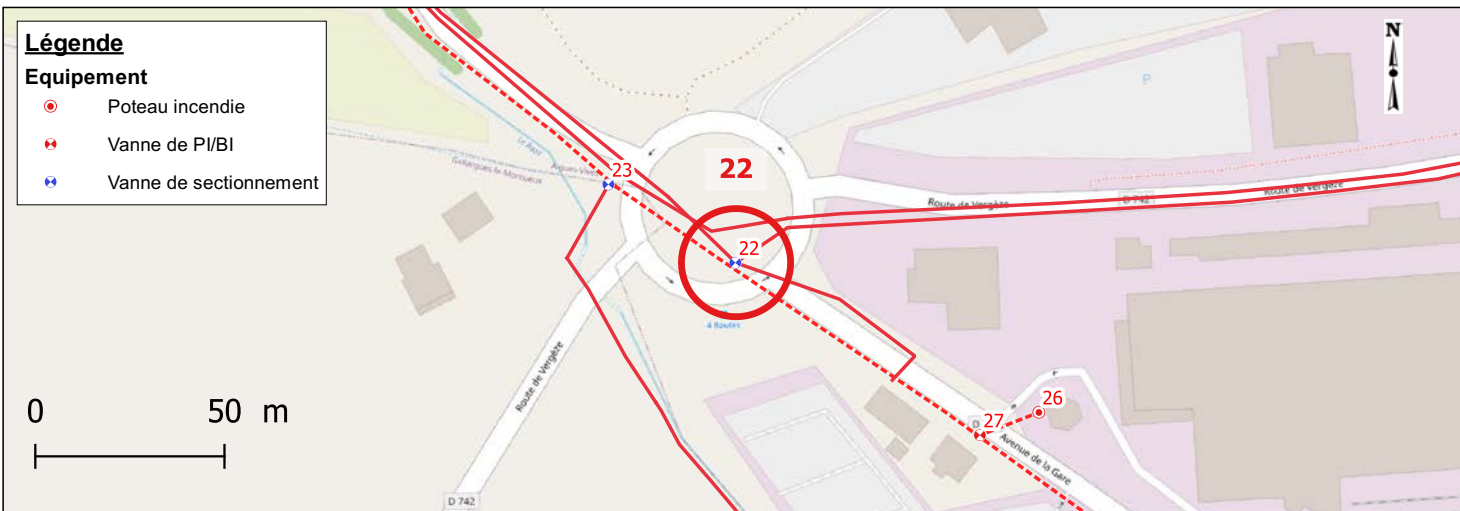
### Localisation

Rue		1485 ROUTE DEPARTEMENTALE NO142 (RUE DE LA GARE)		
Coordonnées (RGF 93)	X	795929.2		
	Y	6292825.09		
	Z	21.011		
Classe de précision		GPS (OTEIS)		

### Caractéristiques de l'équipement

Type équipement	Vanne de sectionnement	Patrimoine visible	Tampon regard fonte
Etat équipement visuel	Accessible	Etat du patrimoine visible	Bon
Position (O/F)	Ouvert		

### Localisation - Vue Zoom



### Photographies



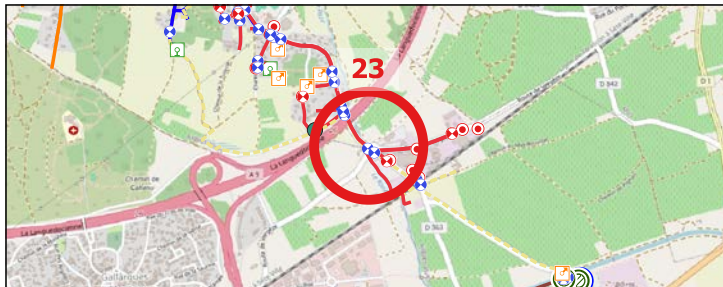
Date relève	2022-11-18	Identifiant Oteis	23
-------------	------------	-------------------	----

### Données générales

Maître d'ouvrage	AIGUES-VIVES	Exploitant	SUEZ
------------------	--------------	------------	------

### Localisation

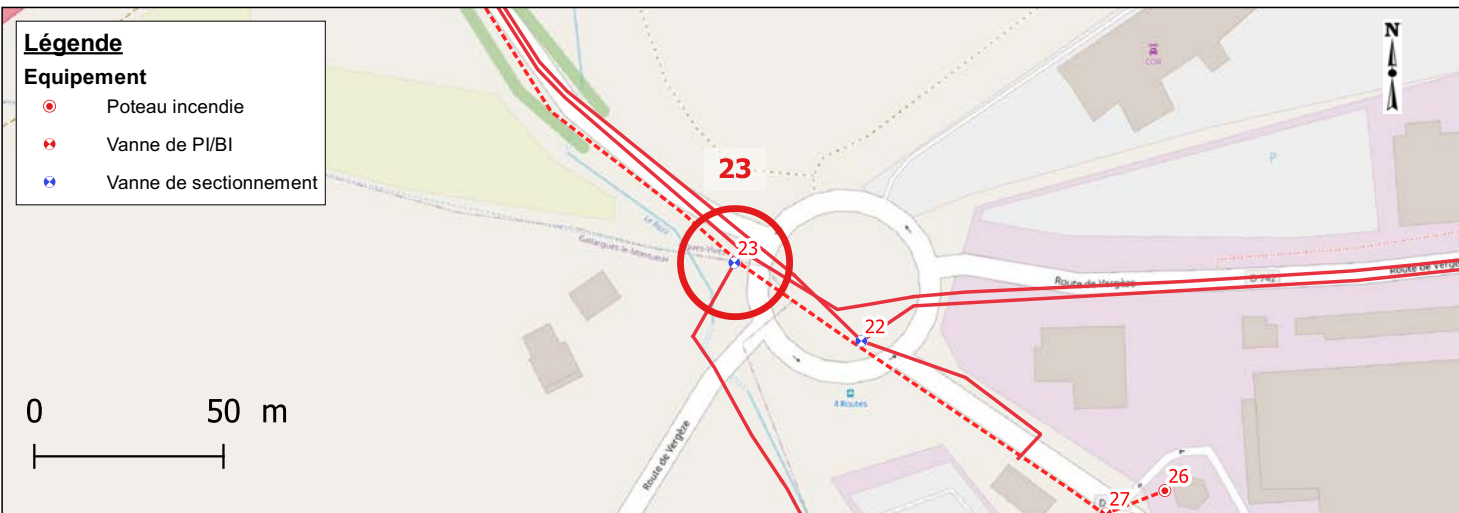
Rue		ROUTE DEPARTEMENTALE NO142 (RUE DE LA GARE)
Coordonnées (RGF 93)	X	795895.62
	Y	6292845.79
	Z	20.985
Classe de précision		GPS (OTEIS)



### Caractéristiques de l'équipement

Type équipement	Vanne de sectionnement	Patrimoine visible	Bouche à cle
Etat équipement visuel	Accessible	Etat du patrimoine visible	Bon
Position (O/F)	Ouvert		

### Localisation - Vue Zoom



### Photographies





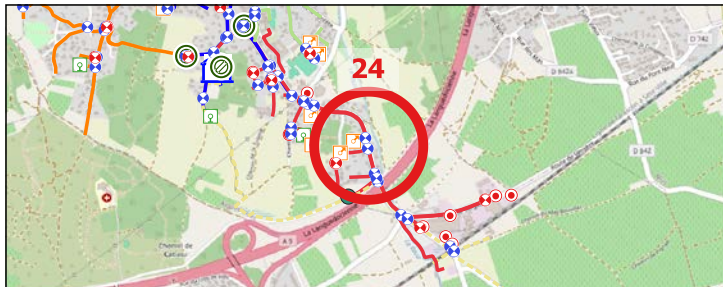
Date relève	2022-11-18	Identifiant Oteis	24
-------------	------------	-------------------	----

### Données générales

Maître d'ouvrage	AIGUES-VIVES	Exploitant	SUEZ
------------------	--------------	------------	------

### Localisation

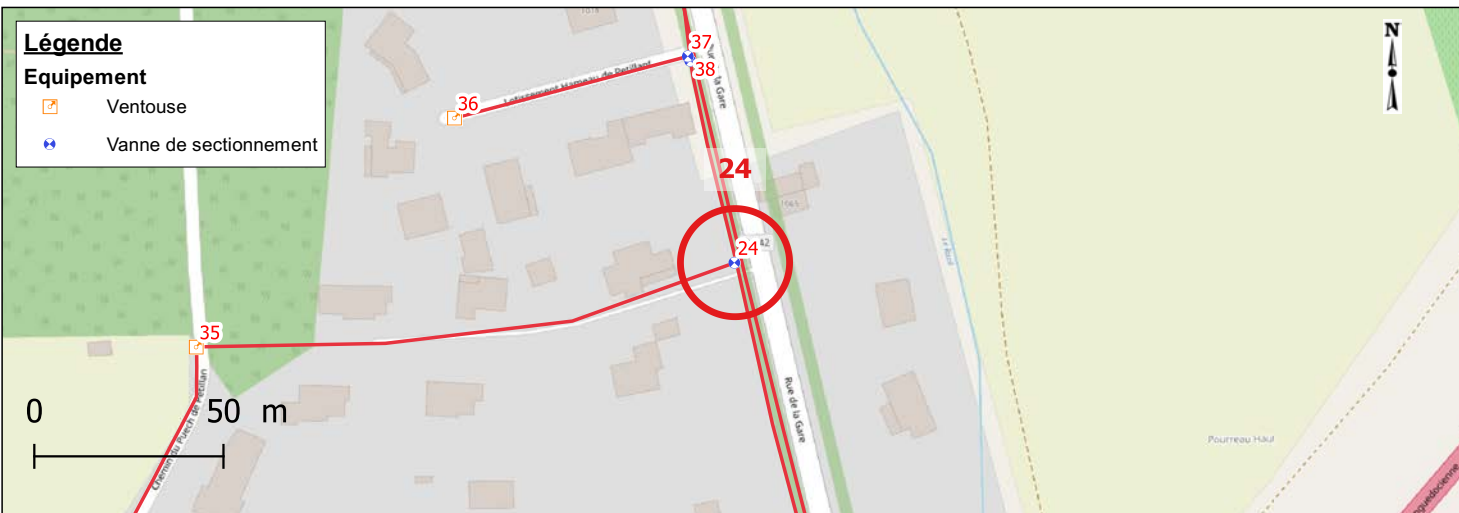
Rue		1096 ROUTE DEPARTEMENTALE NO142 (RUE DE LA GARE)
Coordonnées (RGF 93)	X	795723.77
	Y	6293188.99
	Z	23.894
Classe de précision		GPS (OTEIS)



### Caractéristiques de l'équipement

Type équipement	Vanne de sectionnement	Patrimoine visible	Bouche a cle
Etat équipement visuel	Accessible	Etat du patrimoine visible	Bon
Position (O/F)	Ouvert		

### Localisation - Vue Zoom



### Photographies



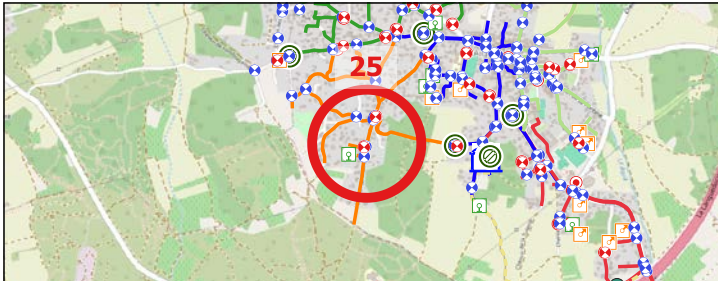
Date relève	2022-10-12	Identifiant Oteis	25
-------------	------------	-------------------	----

### Données générales

Maître d'ouvrage	AIGUES-VIVES	Exploitant	SUEZ
------------------	--------------	------------	------

### Localisation

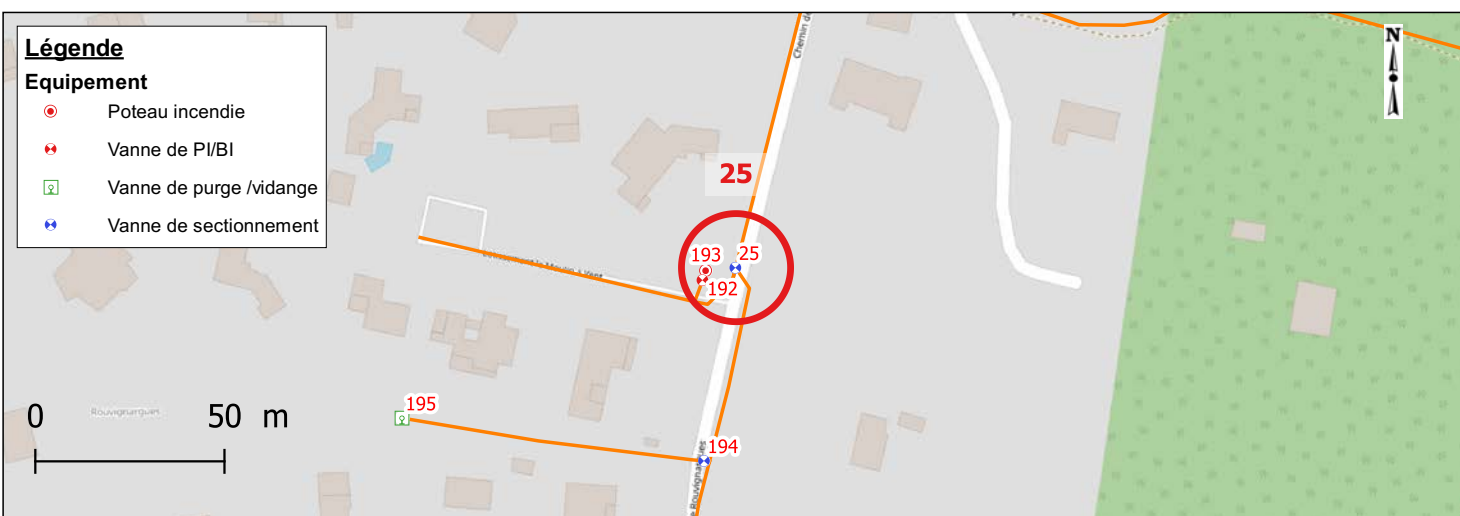
Rue		135 CHEMIN DE ROUVIGNARGUES	
Coordonnées (RGF 93)	X	794324.61	
	Y	6293661.33	
	Z	44.393	
Classe de précision		GPS (OTEIS)	



### Caractéristiques de l'équipement

Type équipement	Vanne de sectionnement	Patrimoine visible	Bouche a cle
Etat équipement visuel	Accessible	Etat du patrimoine visible	Bon
Position (O/F)	Ouvert		

### Localisation - Vue Zoom



### Photographies





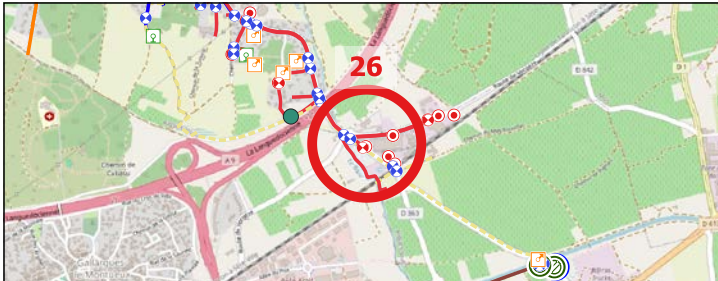
Date relève	2022-09-12	Identifiant Oteis	26
-------------	------------	-------------------	----

### Données générales

Maître d'ouvrage	AIGUES-VIVES	Exploitant	SUEZ
------------------	--------------	------------	------

### Localisation

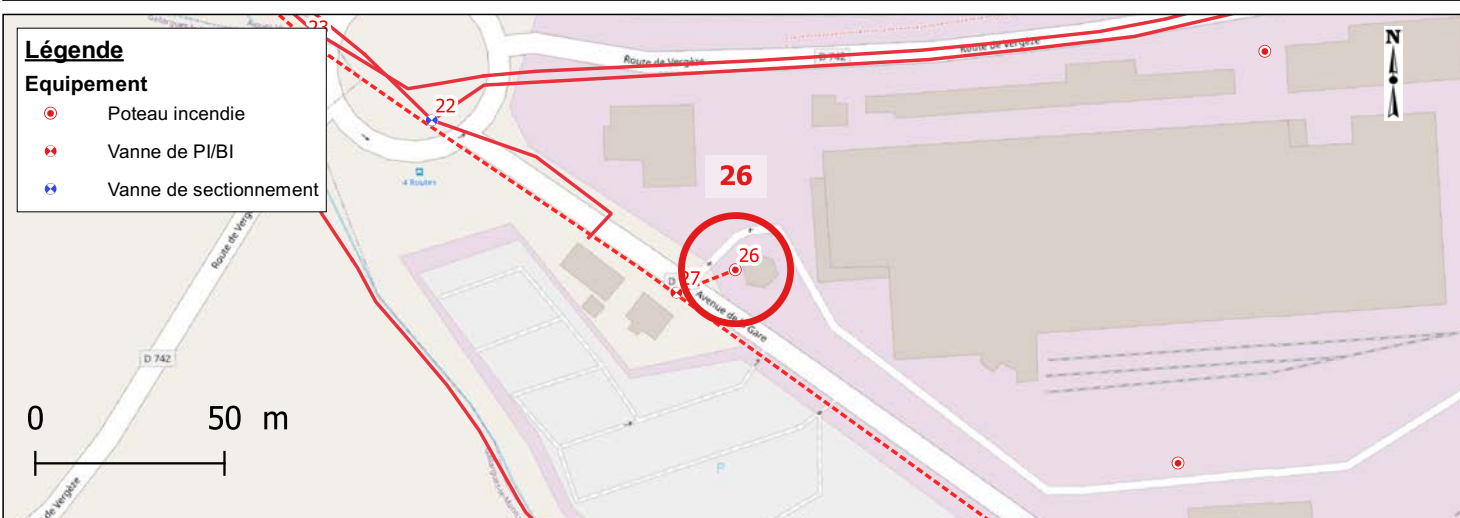
Rue		1586 ROUTE DEPARTEMENTALE NO142 (RUE DE LA GARE)	
Coordonnées (RGF 93)	X	796009.46	
	Y	6292785.57	
	Z	20.062	
Classe de précision		GPS (OTEIS)	



### Caractéristiques de l'équipement

Type équipement	Poteau incendie	Patrimoine visible	Poteau incendie
Etat équipement visuel	Accessible	Etat du patrimoine visible	Bon
Position (O/F)	Fermé		

### Localisation - Vue Zoom



### Photographies




Date relève	2022-09-12	Identifiant Oteis	27
-------------	------------	-------------------	----

### Données générales

Maître d'ouvrage	AIGUES-VIVES	Exploitant	SUEZ
------------------	--------------	------------	------

### Localisation

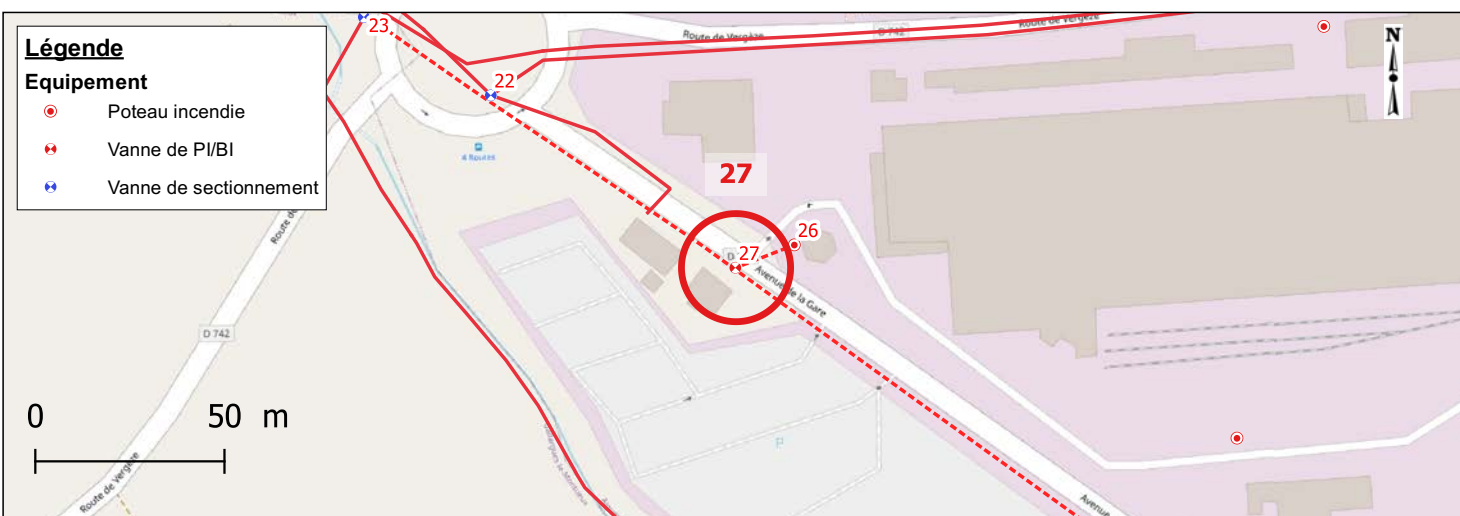
Rue		
Coordonnées (RGF 93)	X	795993.86
	Y	6292779.51
	Z	19.596
Classe de précision		GPS (OTEIS)

A detailed map of a rural area in Aigues-Vives, France. A red circle with the number '27' inside highlights a specific location on a road. The map shows green fields, a road network, and some buildings. A red line with blue and white markers indicates a path or boundary. The map is labeled with 'Aigues-Vives' and 'A 9'. There are also some small icons and text labels on the map.

### Caractéristiques de l'équipement

Type équipement	Vanne de PI/BI	Patrimoine visible	Bouche a cle
Etat équipement visuel	Accessible	Etat du patrimoine visible	Bon
Position (O/F)	Ouvert		

### Localisation - Vue Zoom



### Photographies





Date relève	2022-09-12	Identifiant Oteis	28
-------------	------------	-------------------	----

### Données générales

Maître d'ouvrage	AIGUES-VIVES	Exploitant	SUEZ
------------------	--------------	------------	------

### Localisation

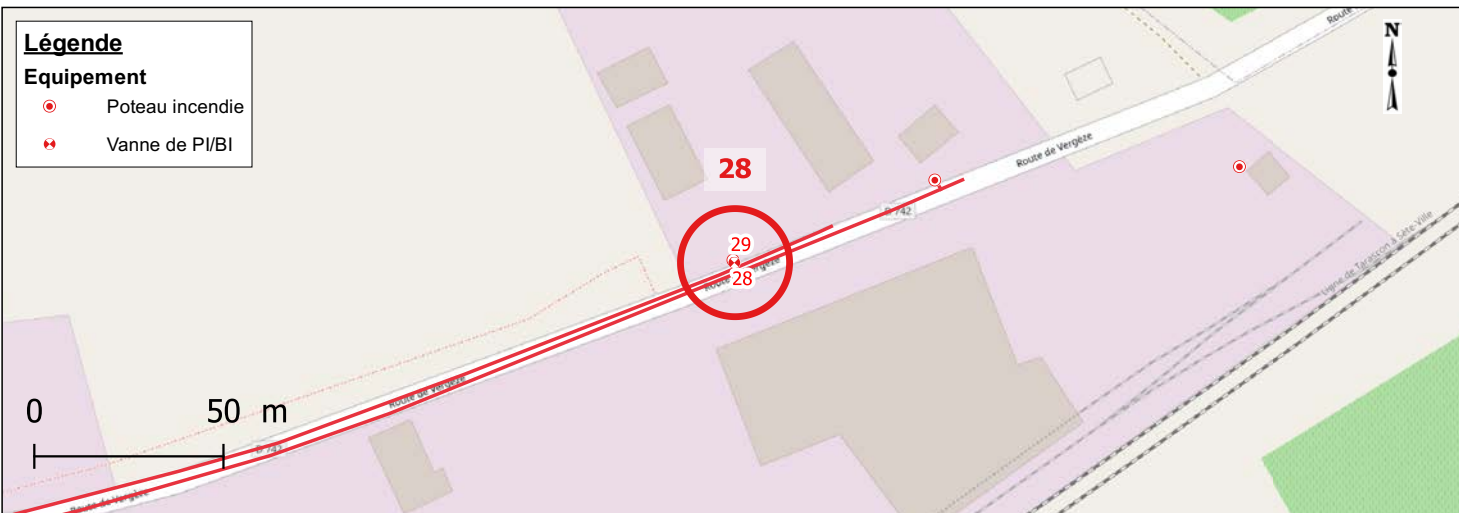
Rue		
Coordonnées (RGF 93)	X	796331.59
	Y	6292923.06
	Z	21.272
Classe de précision	GPS (OTEIS)	



### Caractéristiques de l'équipement

Type équipement	Vanne de PI/BI	Patrimoine visible	Bouche a cle
Etat équipement visuel	Accessible	Etat du patrimoine visible	Bon
Position (O/F)	Ouvert		

### Localisation - Vue Zoom



### Photographies



Date relève	2022-09-12	Identifiant Oteis	29
-------------	------------	-------------------	----

### Données générales

Maître d'ouvrage	AIGUES-VIVES	Exploitant	SUEZ
------------------	--------------	------------	------

### Localisation

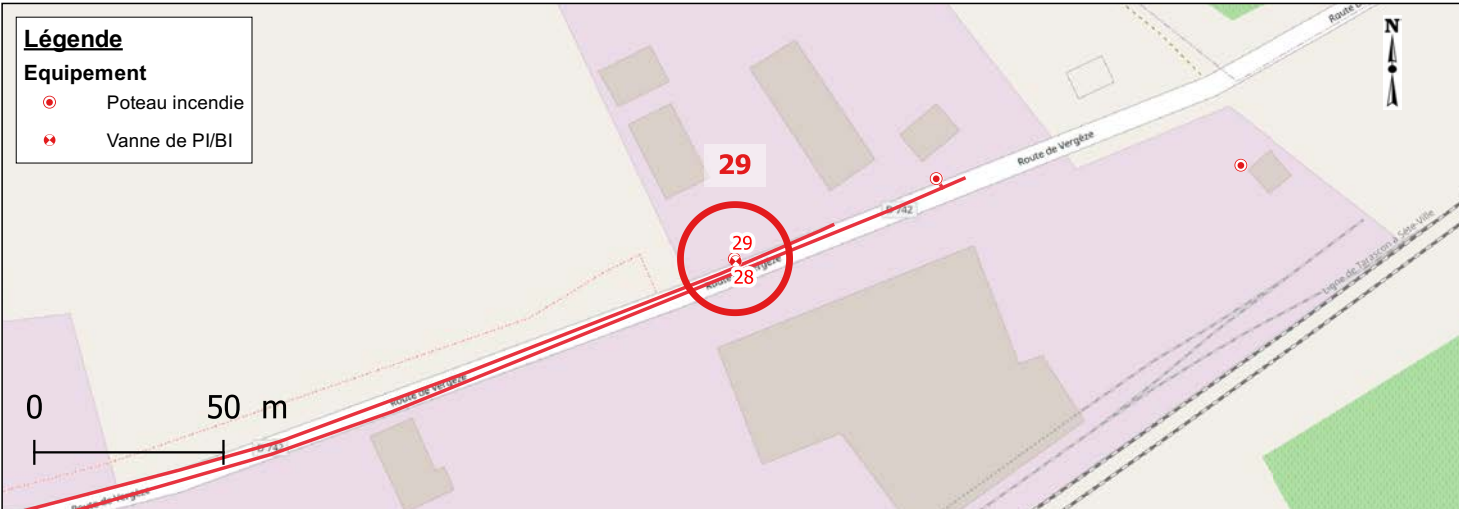
Rue		ROUTE DE VERGEZE
Coordonnées (RGF 93)	X	796331.21
	Y	6292923.75
	Z	21.518
Classe de précision		GPS (OTEIS)



### Caractéristiques de l'équipement

Type équipement	Poteau incendie	Patrimoine visible	Poteau incendie
Etat équipement visuel	Accessible	Etat du patrimoine visible	Bon
Position (O/F)	Fermé		

### Localisation - Vue Zoom



### Photographies





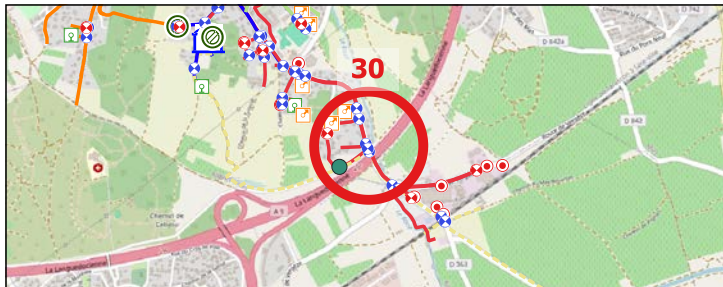
Date relève	2022-09-12	Identifiant Oteis	30
-------------	------------	-------------------	----

### Données générales

Maître d'ouvrage	AIGUES-VIVES	Exploitant	SUEZ
------------------	--------------	------------	------

### Localisation

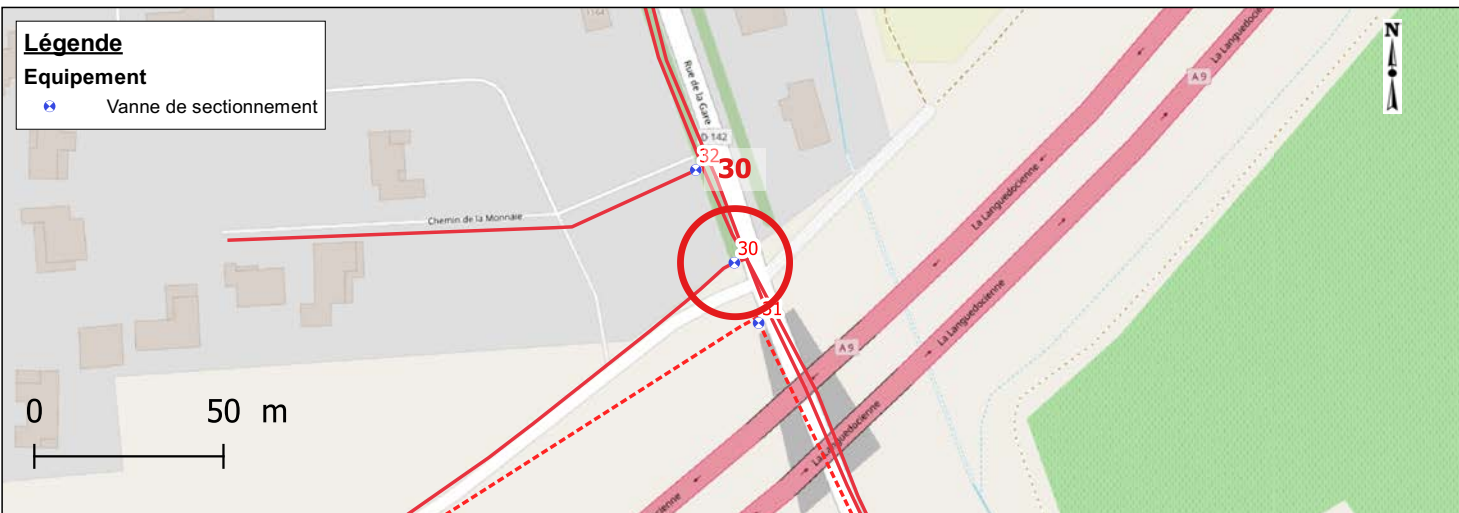
Rue		1216, ROUTE DEPARTEMENTALE NO142 (RUE DE LA GARE)
Coordonnées (RGF 93)	X	795769.01
	Y	6293035.35
	Z	21.813
Classe de précision		GPS (OTEIS)



### Caractéristiques de l'équipement

Type équipement	Vanne de sectionnement	Patrimoine visible	Bouche a cle
Etat équipement visuel	Accessible	Etat du patrimoine visible	Bon
Position (O/F)	Ouvert		

### Localisation - Vue Zoom



### Photographies



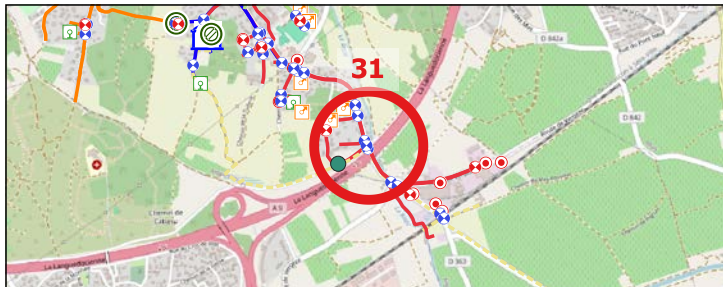
Date relève	2022-09-12	Identifiant Oteis	31
-------------	------------	-------------------	----

### Données générales

Maître d'ouvrage	AIGUES-VIVES	Exploitant	SUEZ
------------------	--------------	------------	------

### Localisation

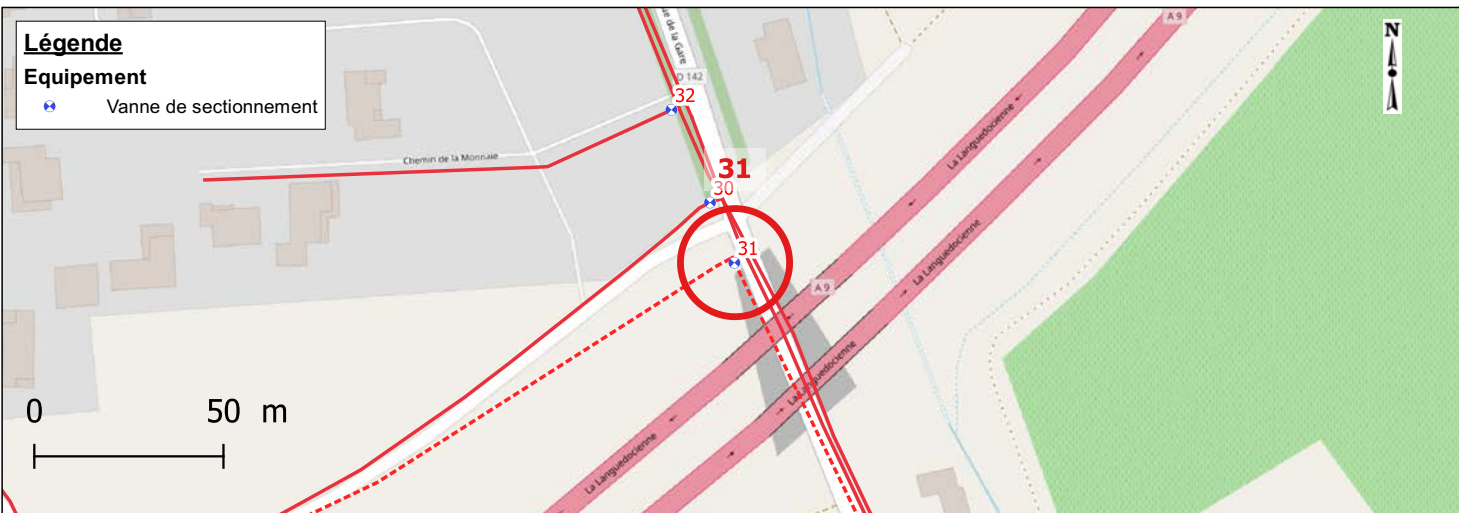
Rue		1216 ROUTE DEPARTEMENTALE NO142 (RUE DE LA GARE)
Coordonnées (RGF 93)	X	795775.44
	Y	6293019.43
	Z	22.012
Classe de précision		GPS (OTEIS)



### Caractéristiques de l'équipement

Type équipement	Vanne de sectionnement	Patrimoine visible	Tampon regard fonte
Etat équipement visuel	Accessible	Etat du patrimoine visible	Bon
Position (O/F)	Ouvert		

### Localisation - Vue Zoom



### Photographies





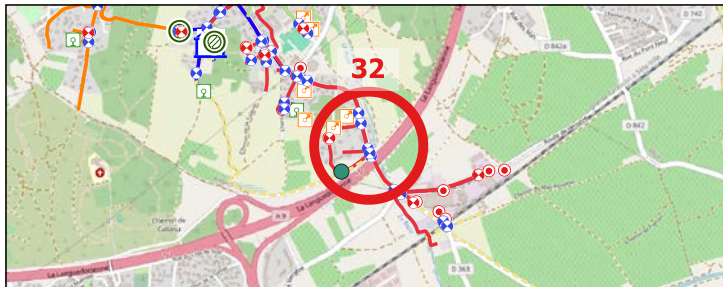
Date relève	2022-09-12	Identifiant Oteis	32
-------------	------------	-------------------	----

### Données générales

Maître d'ouvrage	AIGUES-VIVES	Exploitant	SUEZ
------------------	--------------	------------	------

### Localisation

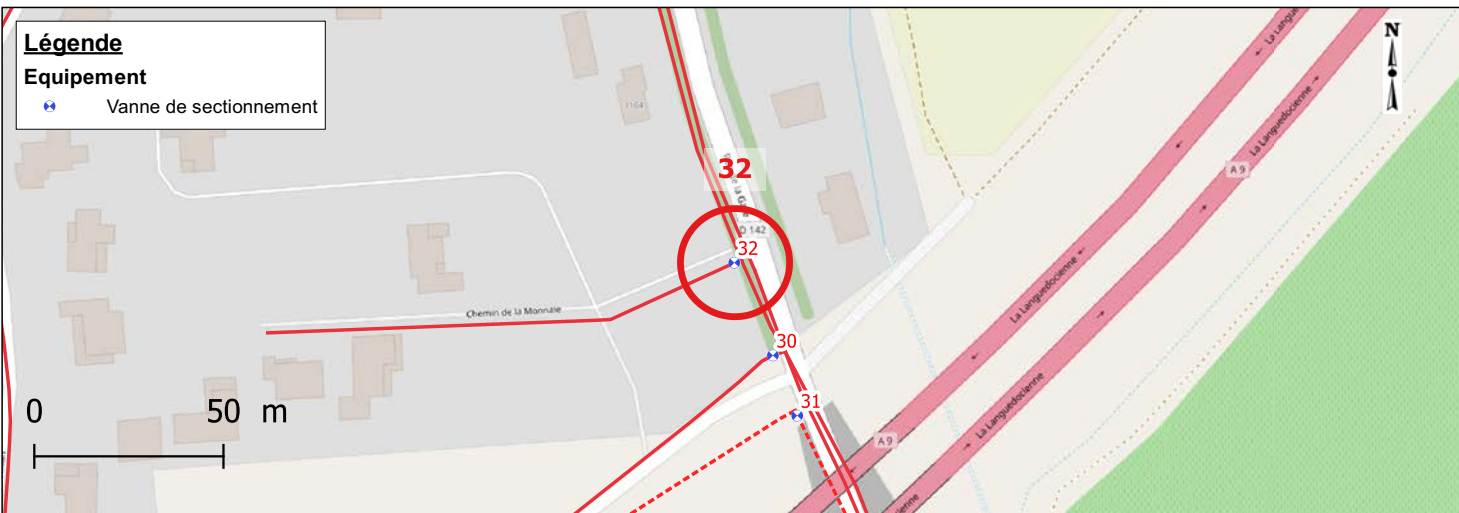
Rue		1243 ROUTE DEPARTEMENTALE NO142 (RUE DE LA GARE)
Coordonnées (RGF 93)	X	795758.81
	Y	6293059.86
	Z	22.217
Classe de précision		GPS (OTEIS)



### Caractéristiques de l'équipement

Type équipement	Vanne de sectionnement	Patrimoine visible	Bouche a cle
Etat équipement visuel	Accessible	Etat du patrimoine visible	Bon
Position (O/F)	Ouvert		

### Localisation - Vue Zoom



### Photographies



Date relève	2022-09-12	Identifiant Oteis	33
-------------	------------	-------------------	----

### Données générales

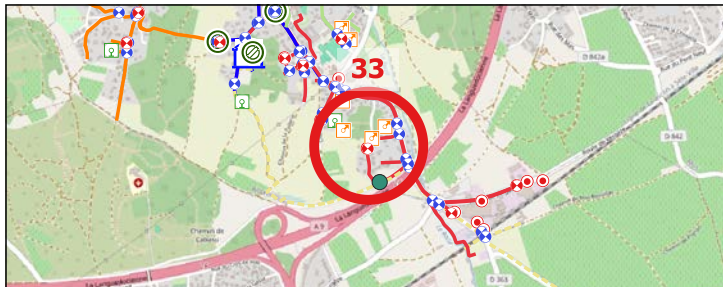
Maître d'ouvrage	AIGUES-VIVES	Exploitant	SUEZ
------------------	--------------	------------	------

### Localisation

Rue	291, CHEMIN DU PUECH DE PETILLIAN
-----	-----------------------------------

Coordonnées (RGF 93)	X	795561.05
	Y	6293114.02
	Z	37.399

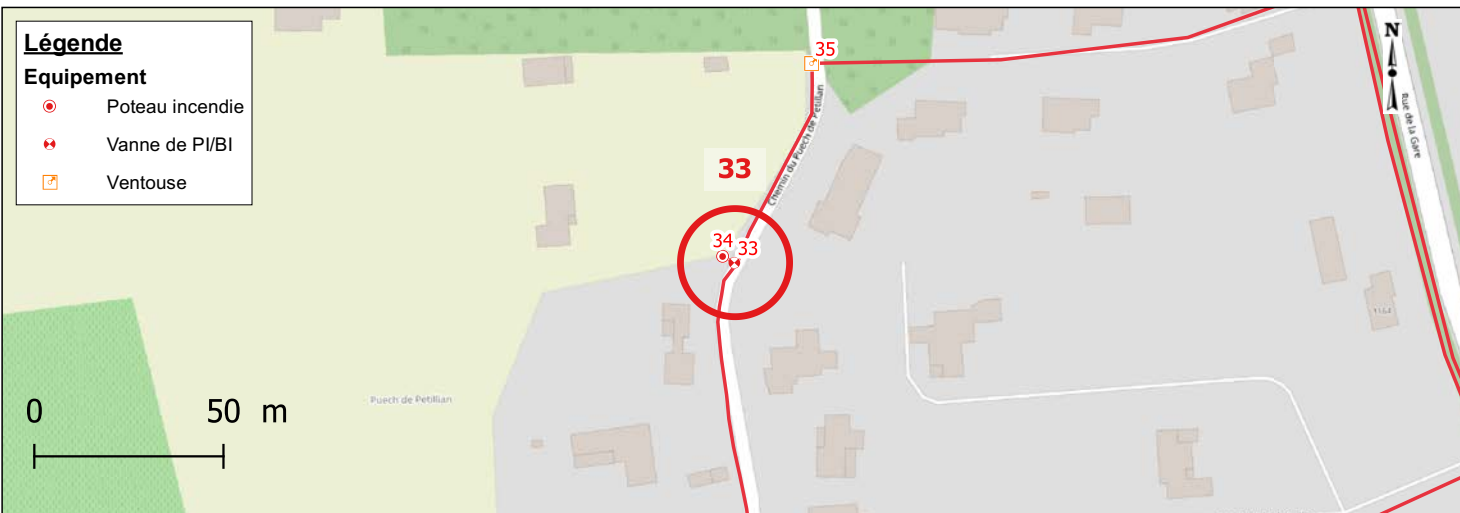
Classe de précision	GPS (OTEIS)
---------------------	-------------



### Caractéristiques de l'équipement

Type équipement	Vanne de PI/BI	Patrimoine visible	Bouche a cle
Etat équipement visuel	Acces enrobe	Etat du patrimoine visible	Enrobe
Position (O/F)	Ouvert		

### Localisation - Vue Zoom



### Photographies





Date relève	2022-09-12	Identifiant Oteis	34
-------------	------------	-------------------	----

### Données générales

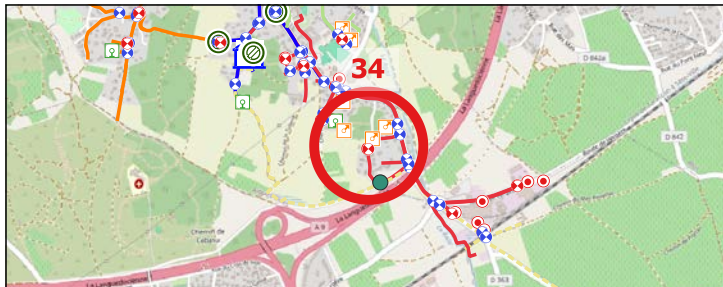
Maître d'ouvrage	AIGUES-VIVES	Exploitant	SUEZ
------------------	--------------	------------	------

### Localisation

Rue	291, CHEMIN DU PUECH DE PETILLIAN
-----	-----------------------------------

Coordonnées (RGF 93)	X	795557.95
	Y	6293115.73
	Z	37.572

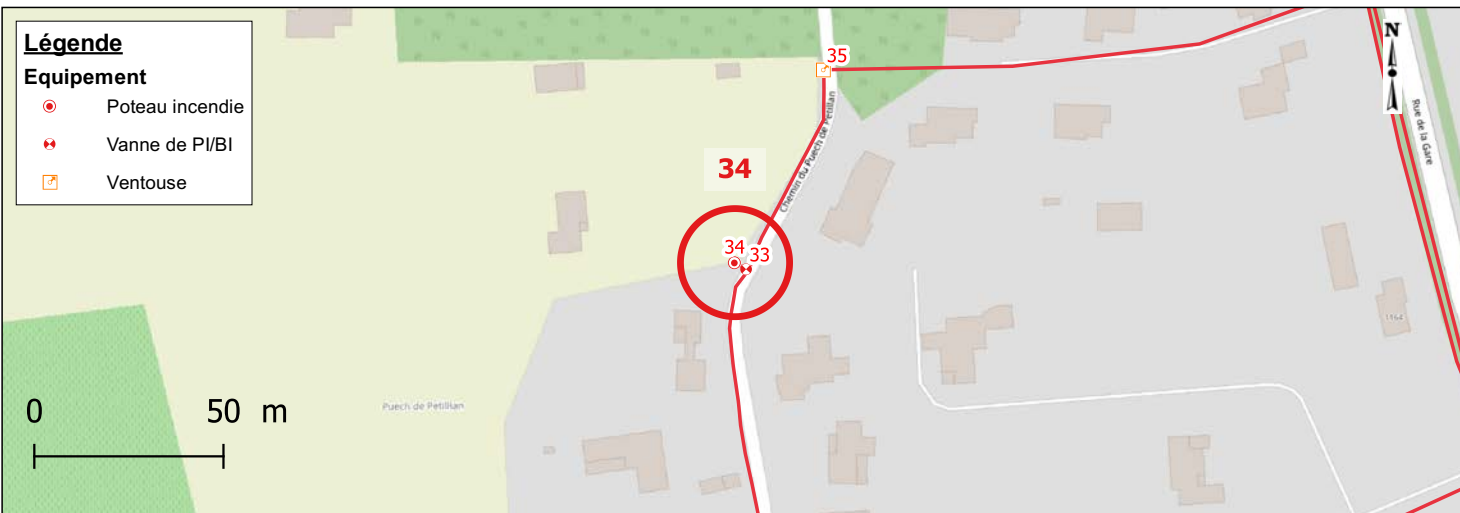
Classe de précision	GPS (OTEIS)
---------------------	-------------



### Caractéristiques de l'équipement

Type équipement	Poteau incendie	Patrimoine visible	Poteau incendie
Etat équipement visuel	Accessible	Etat du patrimoine visible	Bon
Position (O/F)	Fermé		

### Localisation - Vue Zoom



### Photographies



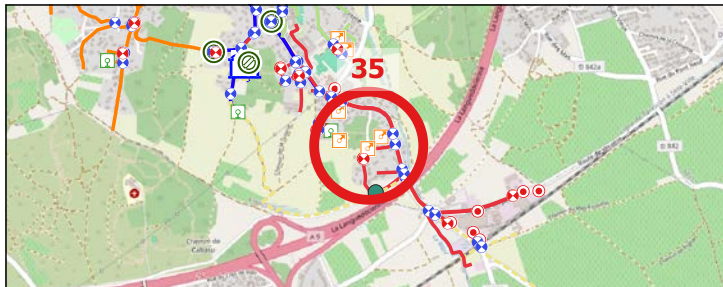
Date relève	2022-09-12	Identifiant Oteis	35
-------------	------------	-------------------	----

### Données générales

Maître d'ouvrage	AIGUES-VIVES	Exploitant	SUEZ
------------------	--------------	------------	------

### Localisation

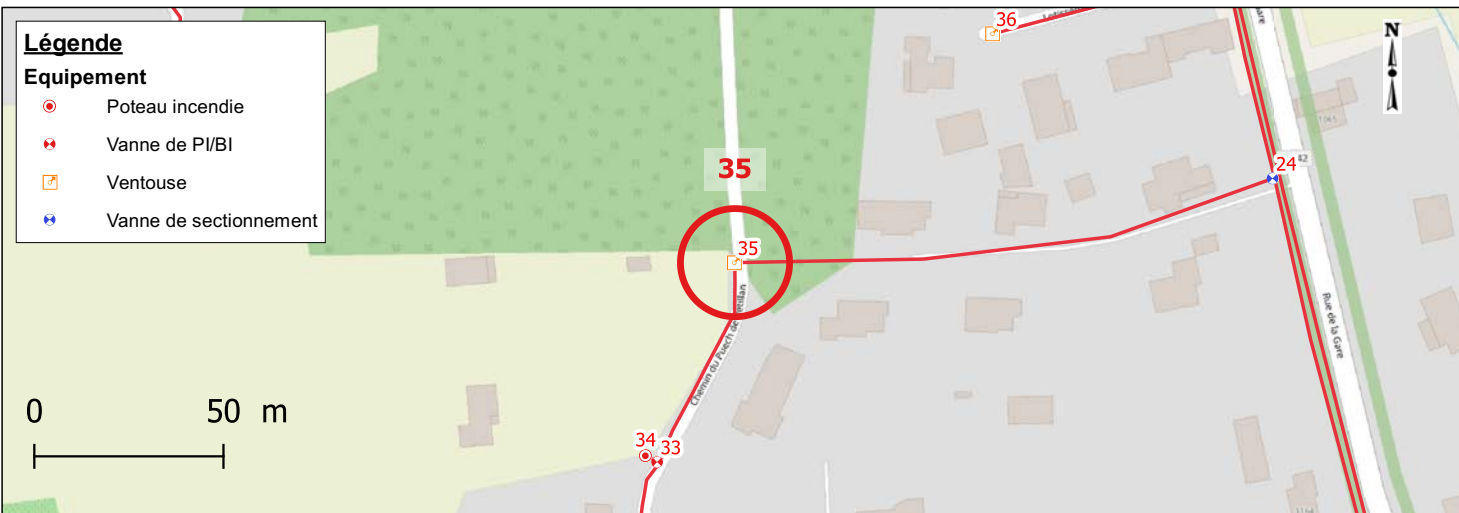
Rue		271, CHEMIN DU PUECH DE PETILLIAN
Coordonnées (RGF 93)	X	795581.47
	Y	6293166.71
	Z	37.671
Classe de précision		GPS (OTEIS)



### Caractéristiques de l'équipement

Type équipement	Ventouse	Patrimoine visible	Tampon regard fonte
Etat équipement visuel	Accessible	Etat du patrimoine visible	Bon
Position (O/F)	Non concerné		

### Localisation - Vue Zoom



### Photographies





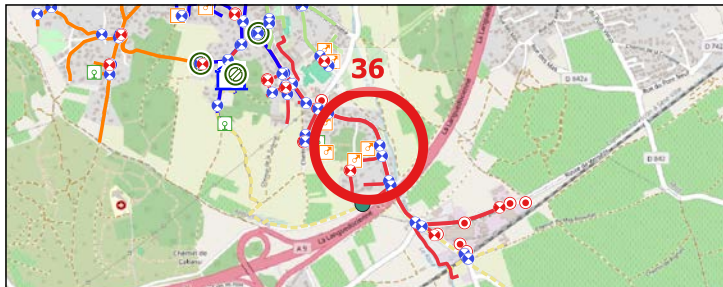
Date relève	2022-09-12	Identifiant Oteis	36
-------------	------------	-------------------	----

### Données générales

Maître d'ouvrage	AIGUES-VIVES	Exploitant	SUEZ
------------------	--------------	------------	------

### Localisation

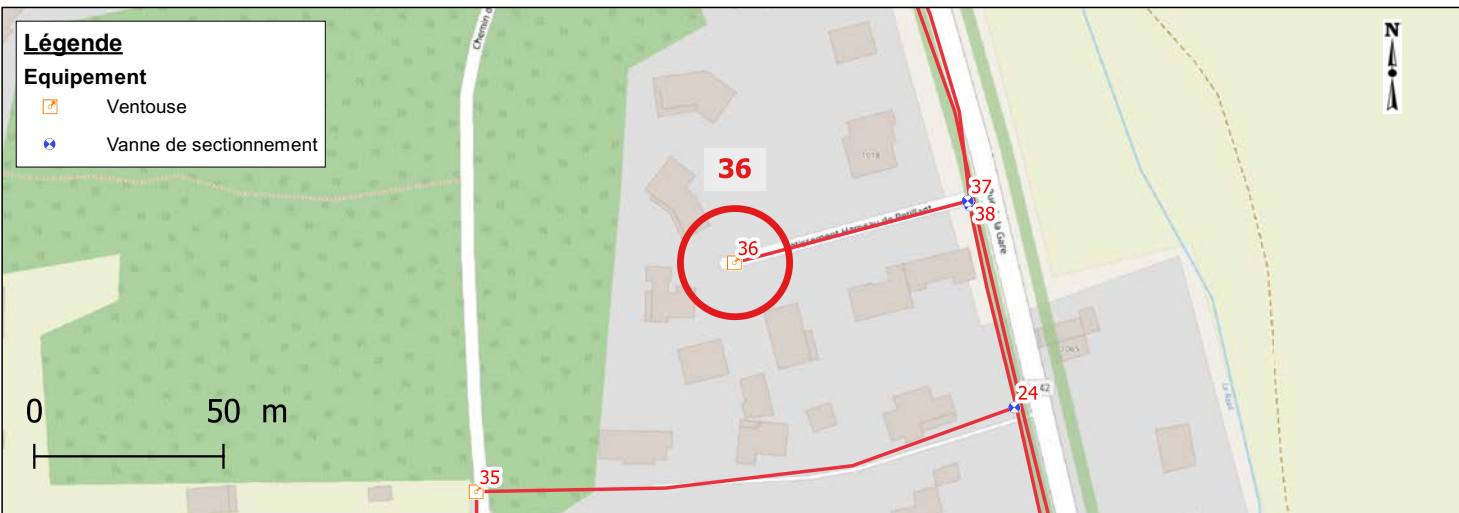
Rue		61 CHEMIN DU PUECH DE PETILLIAN
Coordonnées (RGF 93)	X	795649.76
	Y	6293227.26
	Z	31.987
Classe de précision		GPS (OTEIS)



### Caractéristiques de l'équipement

Type équipement	Ventouse	Patrimoine visible	Tampon regard fonte
Etat équipement visuel	Accessible	Etat du patrimoine visible	Bon
Position (O/F)	Non concerné		

### Localisation - Vue Zoom



### Photographies



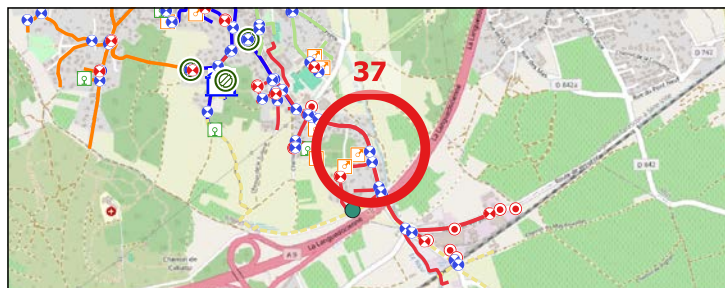
Date relève	2022-09-12	Identifiant Oteis	37
-------------	------------	-------------------	----

### Données générales

Maître d'ouvrage	AIGUES-VIVES	Exploitant	SUEZ
------------------	--------------	------------	------

### Localisation

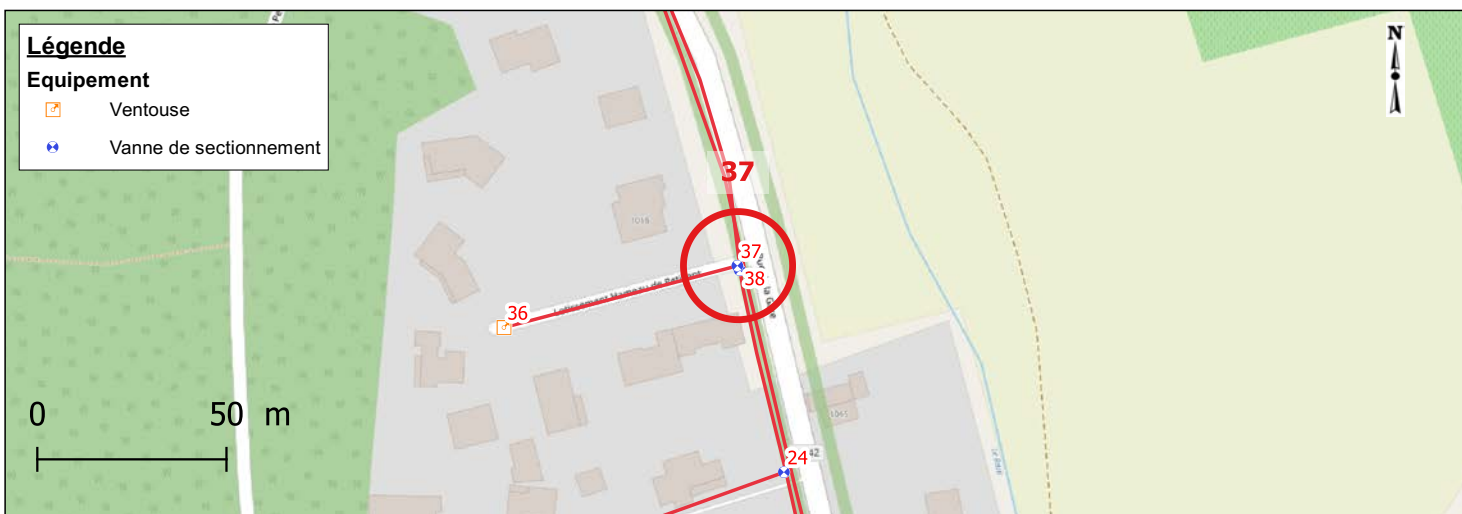
Rue		1018 ROUTE DEPARTEMENTALE NO142 (RUE DE LA GARE)
Coordonnées (RGF 93)	X	795711.46
	Y	6293243.57
	Z	24.553
Classe de précision		GPS (OTEIS)



### Caractéristiques de l'équipement

Type équipement	Vanne de sectionnement	Patrimoine visible	Bouche a cle
Etat équipement visuel	Accessible	Etat du patrimoine visible	Bon
Position (O/F)	Ouvert		

### Localisation - Vue Zoom



### Photographies





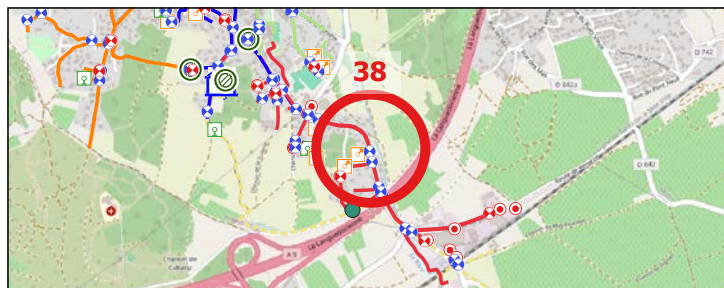
Date relève	2022-09-12	Identifiant Oteis	38
-------------	------------	-------------------	----

### Données générales

Maître d'ouvrage	AIGUES-VIVES	Exploitant	SUEZ
------------------	--------------	------------	------

### Localisation

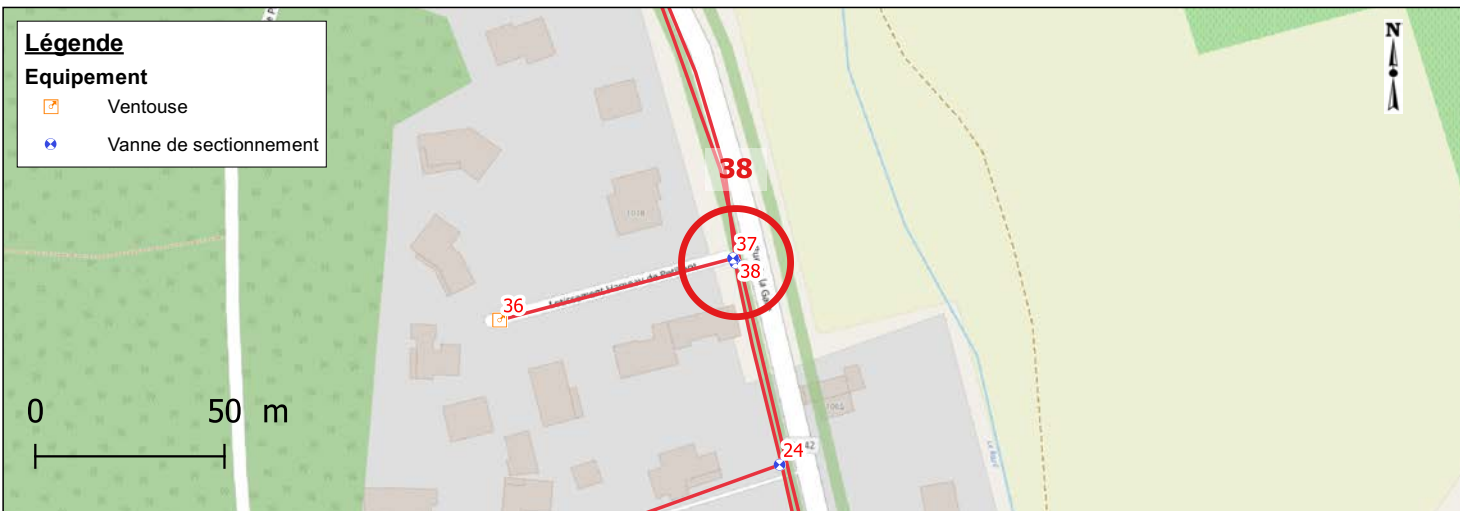
Rue	1018 ROUTE DEPARTEMENTALE NO142 (RUE DE LA GARE)		
Coordonnées (RGF 93)	X	795712.08	
	Y	6293242.4	
	Z	25.938	
Classe de précision	GPS (OTEIS)		



### Caractéristiques de l'équipement

Type équipement	Vanne de sectionnement	Patrimoine visible	Bouche a cle
Etat équipement visuel	Accessible	Etat du patrimoine visible	Bon
Position (O/F)	Ouvert		

### Localisation - Vue Zoom



### Photographies



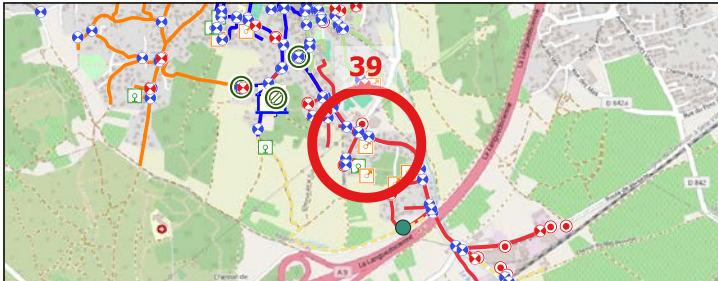
Date relève	2022-09-12	Identifiant Oteis	39
-------------	------------	-------------------	----

### Données générales

Maître d'ouvrage	AIGUES-VIVES	Exploitant	SUEZ
------------------	--------------	------------	------

### Localisation

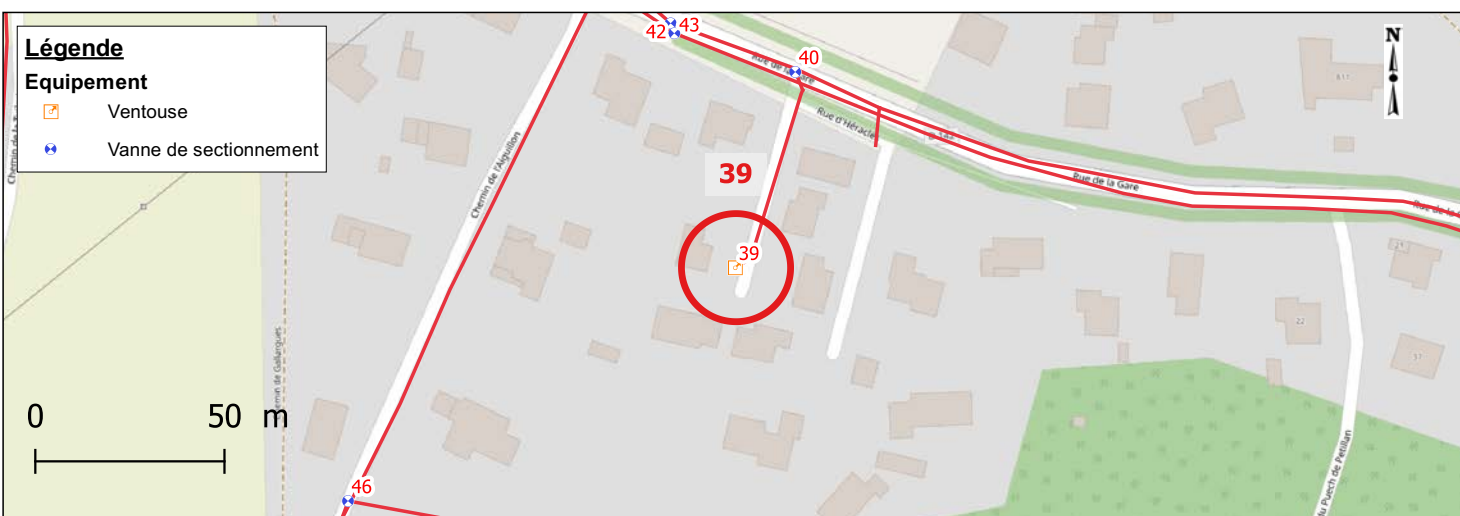
Rue		704, ROUTE DEPARTEMENTALE NO142 (RUE DE LA GARE)	
Coordonnées (RGF 93)	X	795429.91	
	Y	6293359.25	
	Z	33.194	
Classe de précision		GPS (OTEIS)	



### Caractéristiques de l'équipement

Type équipement	Ventouse	Patrimoine visible	Tampon regard fonte
Etat équipement visuel	Accessible	Etat du patrimoine visible	Bon
Position (O/F)	Non concerné		

### Localisation - Vue Zoom



### Photographies



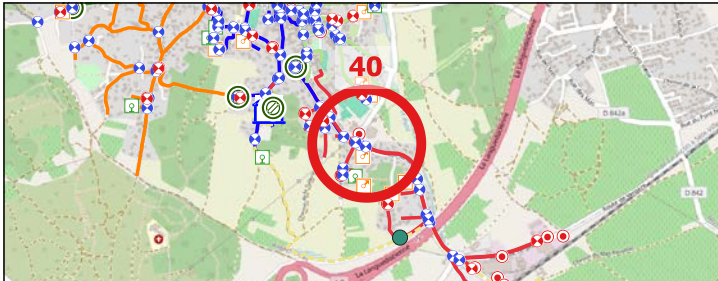


Date relève	2022-09-12	Identifiant Oteis	40
-------------	------------	-------------------	----

### Données générales

Maître d'ouvrage	AIGUES-VIVES	Exploitant	SUEZ
------------------	--------------	------------	------

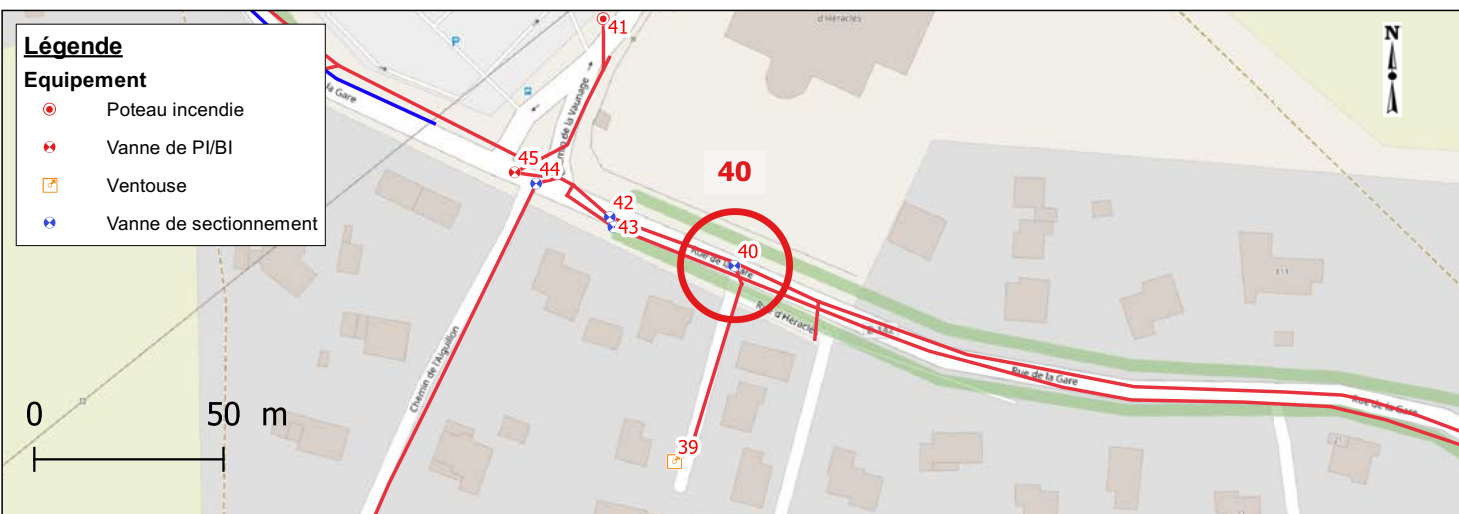
### Localisation

Rue		695, ROUTE DEPARTEMENTALE NO142 (RUE DE LA GARE)		
Coordonnées (RGF 93)	X	795445.75		
	Y	6293411.02		
	Z	31.745		
Classe de précision		GPS (OTEIS)		

### Caractéristiques de l'équipement

Type équipement	Vanne de sectionnement	Patrimoine visible	Bouche a cle
Etat équipement visuel	Accessible	Etat du patrimoine visible	Bon
Position (O/F)	Ouvert		

### Localisation - Vue Zoom



### Photographies



Date relève	2022-09-12	Identifiant Oteis	41
-------------	------------	-------------------	----

### Données générales

Maître d'ouvrage	AIGUES-VIVES	Exploitant	SUEZ
------------------	--------------	------------	------

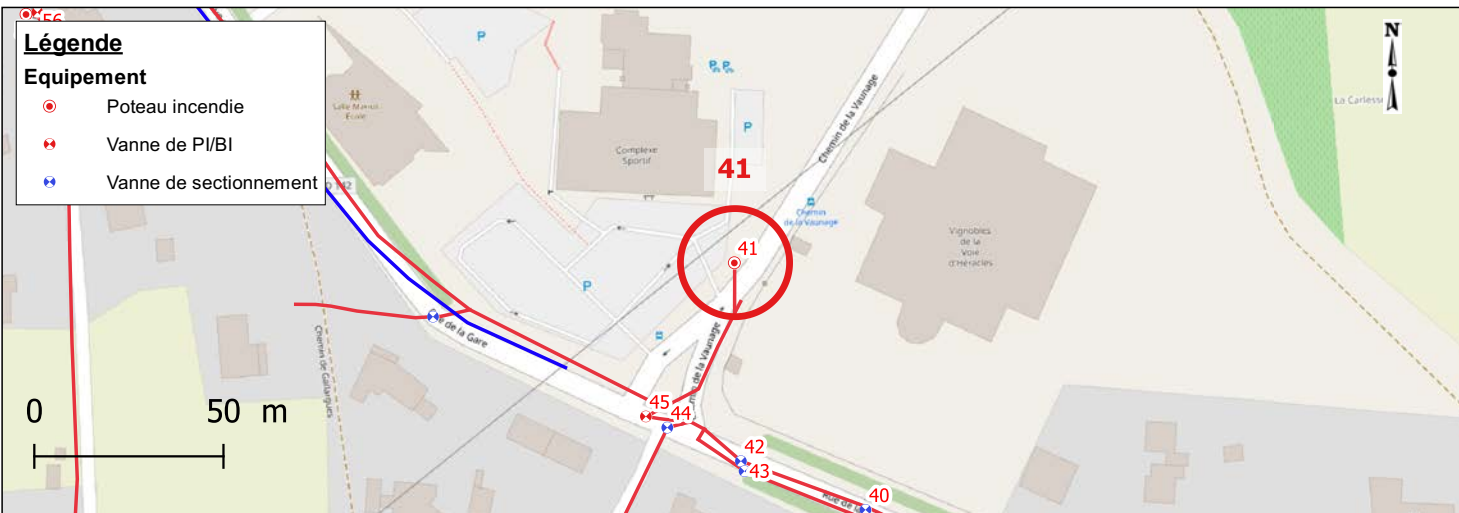
### Localisation

Rue		ANCIEN CHEMIN DE LUNEL A LA VAUNAGE	
Coordonnées (RGF 93)	X	795411.07	
	Y	6293476.34	
	Z	33.209	
Classe de précision		GPS (OTEIS)	

### Caractéristiques de l'équipement

Type équipement	Poteau incendie	Patrimoine visible	Poteau incendie
Etat équipement visuel	Accessible	Etat du patrimoine visible	Bon
Position (O/F)	Fermé		

### Localisation - Vue Zoom



### Photographies





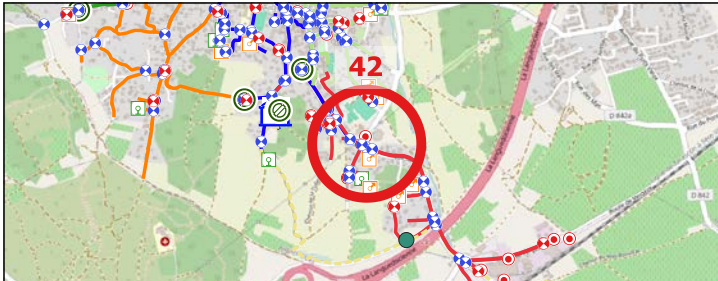
Date relève	2022-09-12	Identifiant Oteis	42
-------------	------------	-------------------	----

### Données générales

Maître d'ouvrage	AIGUES-VIVES	Exploitant	SUEZ
------------------	--------------	------------	------

### Localisation

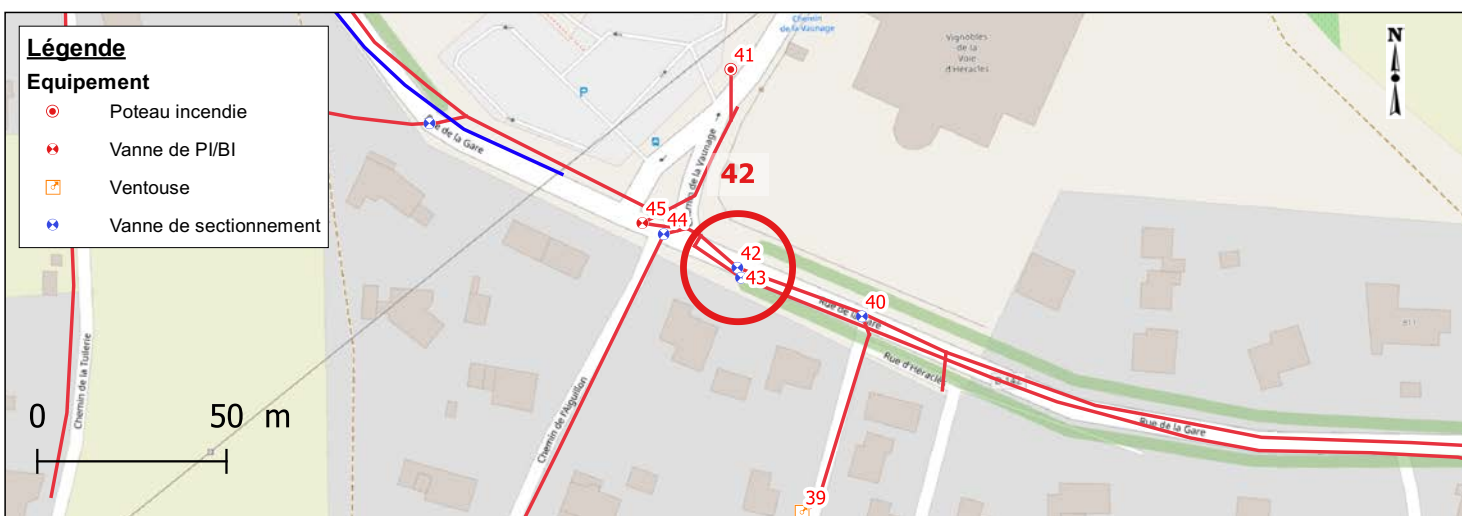
Rue		15 RUE DE L'AIGUILLON	
Coordonnées (RGF 93)	X	795412.81	
	Y	6293423.88	
	Z	30.677	
Classe de précision		GPS (OTEIS)	

A detailed map of a rural area with green fields and some buildings. A red circle highlights a specific location marked with a red cross and the number 42. Various other markers, including blue crosses and green squares, are scattered across the map. A road labeled 'D 6439' is visible on the right side.

### Caractéristiques de l'équipement

Type équipement	Vanne de sectionnement	Patrimoine visible	Bouche a cle
Etat équipement visuel	Accessible	Etat du patrimoine visible	Bon
Position (O/F)	Ouvert		

### Localisation - Vue Zoom



### Photographies



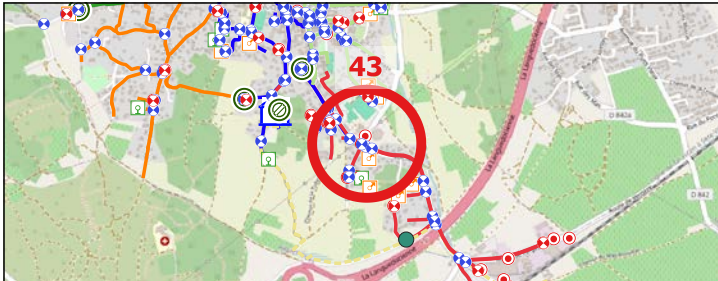
Date relève	2022-09-12	Identifiant Oteis	43
-------------	------------	-------------------	----

### Données générales

Maître d'ouvrage	AIGUES-VIVES	Exploitant	SUEZ
------------------	--------------	------------	------

### Localisation

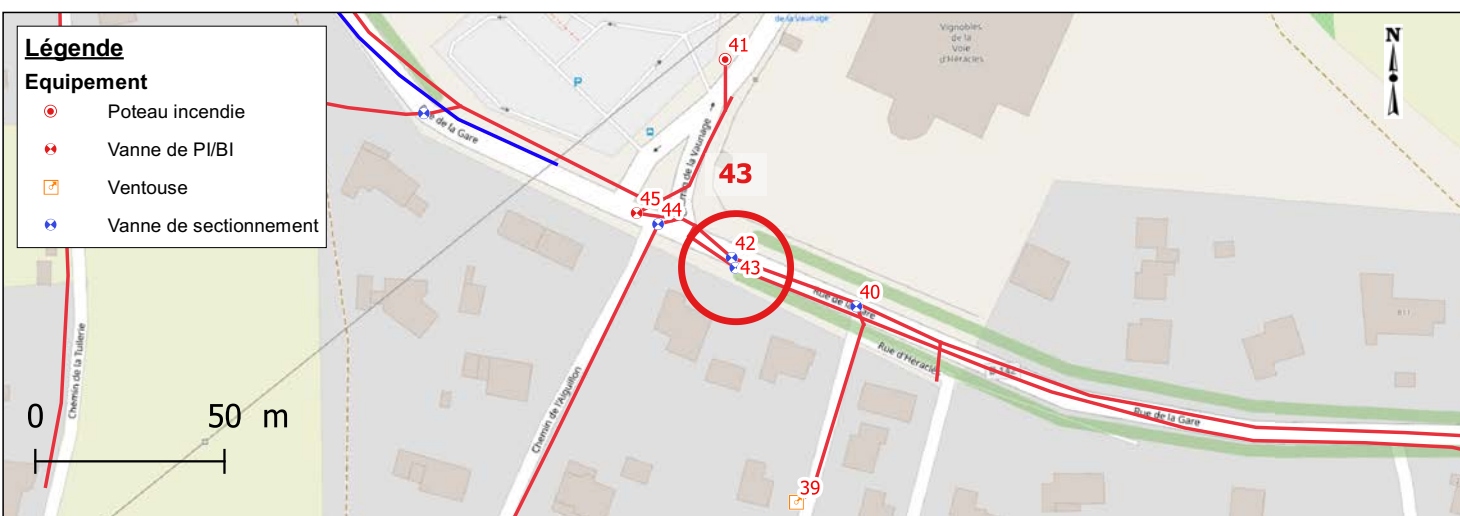
Rue		15 RUE DE L'AIGUILLON	
Coordonnées (RGF 93)	X	795413.77	
	Y	6293421.24	
	Z	33.220	
Classe de précision		GPS (OTEIS)	

A topographic map of a rural area with green fields and some buildings. A red circle highlights a specific location marked with a red dot and the number '43'. The map includes various road types, some marked with blue and red symbols, and a river or stream in the lower right. The number '43' is prominently displayed in red within the circle.

### Caractéristiques de l'équipement

Type équipement	Vanne de sectionnement	Patrimoine visible	Bouche a cle
Etat équipement visuel	Accessible	Etat du patrimoine visible	Bon
Position (O/F)	Ouvert		

### Localisation - Vue Zoom



### Photographies





Date relève	2022-09-12	Identifiant Oteis	44
-------------	------------	-------------------	----

### Données générales

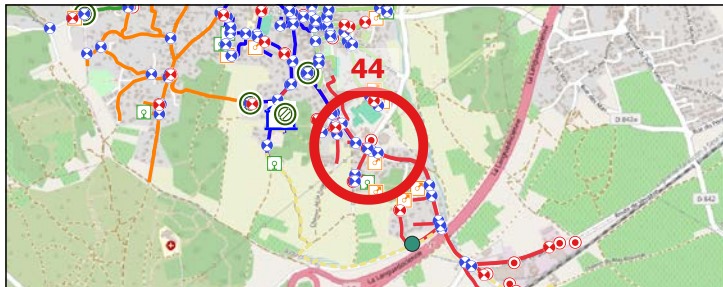
Maître d'ouvrage	AIGUES-VIVES	Exploitant	SUEZ
------------------	--------------	------------	------

### Localisation

Rue	15 RUE DE L'AIGUILLON
-----	-----------------------

Coordonnées (RGF 93)	X	795393.33
	Y	6293432.76
	Z	32.973

Classe de précision	GPS (OTEIS)
---------------------	-------------






### Caractéristiques de l'équipement

Type équipement	Vanne de sectionnement	Patrimoine visible	Bouche a cle
Etat équipement visuel	Accessible	Etat du patrimoine visible	Bon
Position (O/F)	Ouvert		

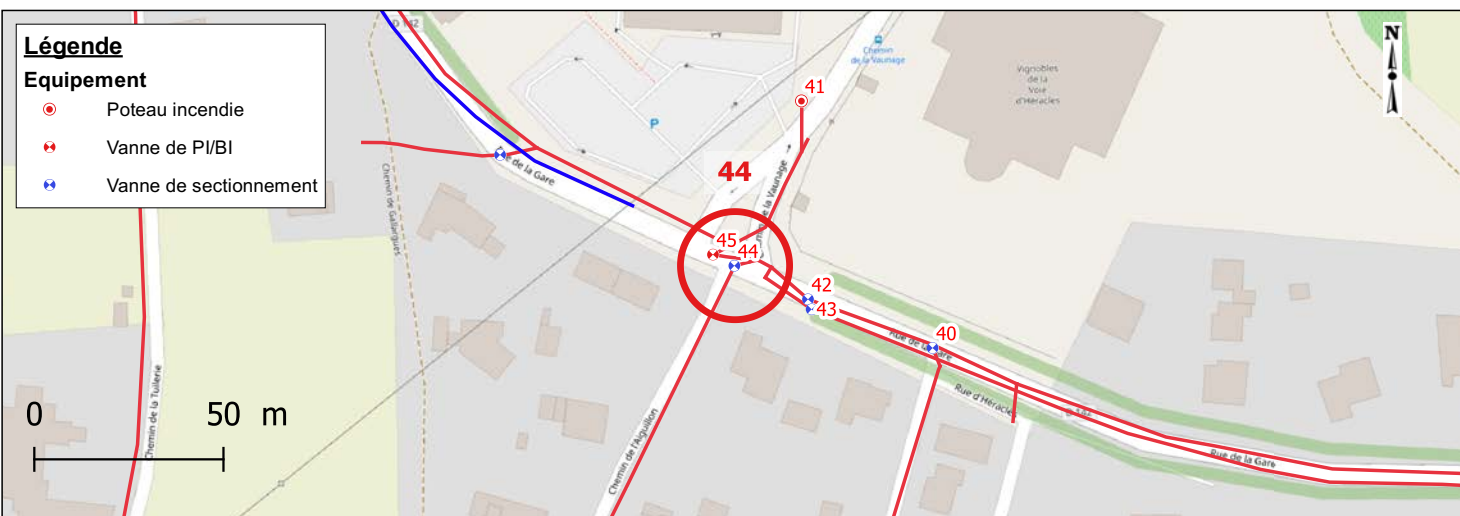
### Localisation - Vue Zoom

#### Légende

#### Équipement

-  Poteau incendie
-  Vanne de PI/BI
-  Vanne de sectionnement

0 50 m



### Photographies



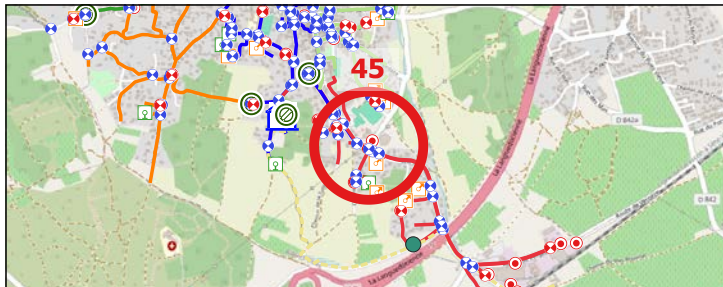
Date relève	2022-09-12	Identifiant Oteis	45
-------------	------------	-------------------	----

### Données générales

Maître d'ouvrage	AIGUES-VIVES	Exploitant	SUEZ
------------------	--------------	------------	------

### Localisation

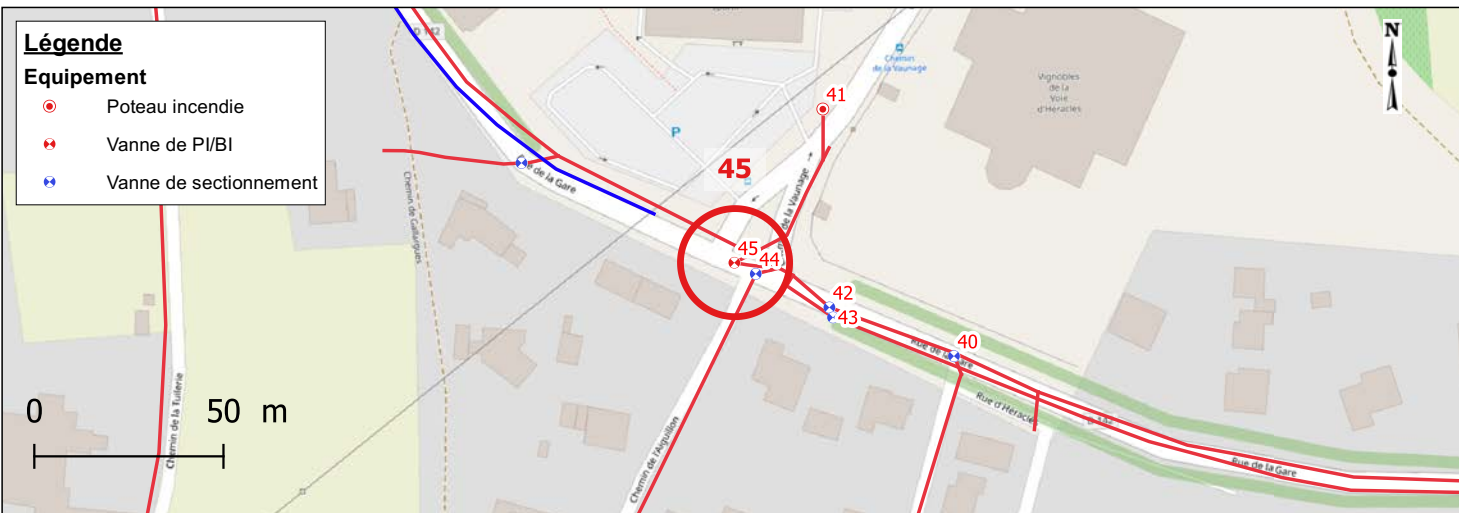
Rue		15 RUE DE L'AIGUILLON
Coordonnées (RGF 93)	X	795387.68
	Y	6293435.7
	Z	33.210
Classe de précision		GPS (OTEIS)



### Caractéristiques de l'équipement

Type équipement	Vanne de PI/BI	Patrimoine visible	Bouche a cle
Etat équipement visuel	Accessible	Etat du patrimoine visible	Bon
Position (O/F)	Ouvert		

### Localisation - Vue Zoom



### Photographies





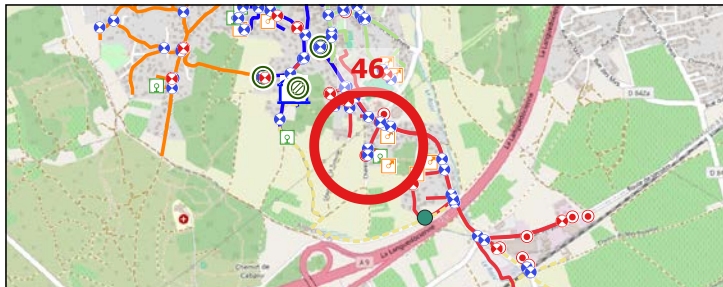
Date relève	2022-09-12	Identifiant Oteis	46
-------------	------------	-------------------	----

### Données générales

Maître d'ouvrage	AIGUES-VIVES	Exploitant	SUEZ
------------------	--------------	------------	------

### Localisation

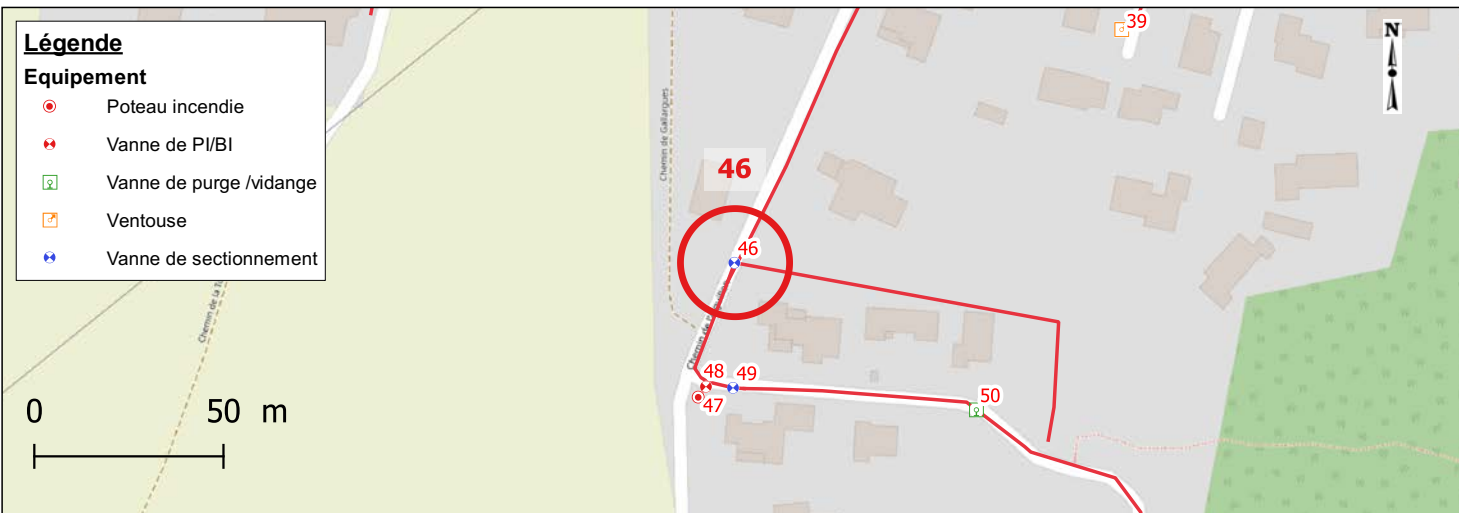
Rue		128 RUE DE L'AIGUILLON
Coordonnées (RGF 93)	X	795327.49
	Y	6293297.59
	Z	34.446
Classe de précision		GPS (OTEIS)



### Caractéristiques de l'équipement

Type équipement	Vanne de sectionnement	Patrimoine visible	Bouche a cle
Etat équipement visuel	Accessible	Etat du patrimoine visible	Bon
Position (O/F)	Ouvert		

### Localisation - Vue Zoom



### Photographies



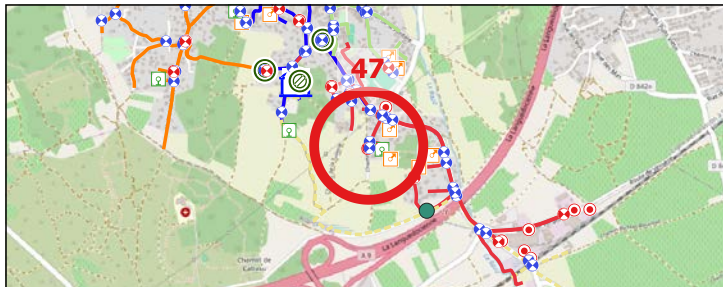
Date relève	2022-09-12	Identifiant Oteis	47
-------------	------------	-------------------	----

### Données générales

Maître d'ouvrage	AIGUES-VIVES	Exploitant	SUEZ
------------------	--------------	------------	------

### Localisation

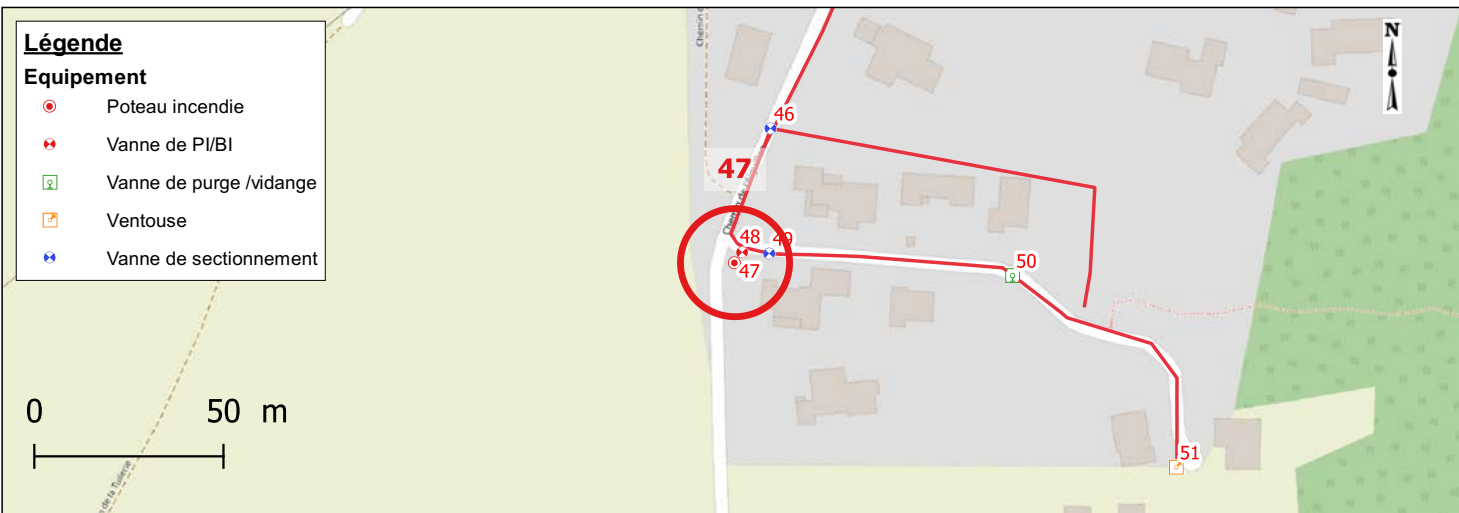
Rue		207, CHEMIN D' AIGUES VIVES A LUNEL - LOTIS LES CHENES - CH DE L'AIGUILLON
Coordonnées (RGF 93)	X	795317.93
	Y	6293262.06
	Z	34.274
Classe de précision		GPS (OTEIS)



### Caractéristiques de l'équipement

Type équipement	Poteau incendie	Patrimoine visible	Poteau incendie
Etat équipement visuel	Accessible	Etat du patrimoine visible	Bon
Position (O/F)	Fermé		

### Localisation - Vue Zoom



### Photographies





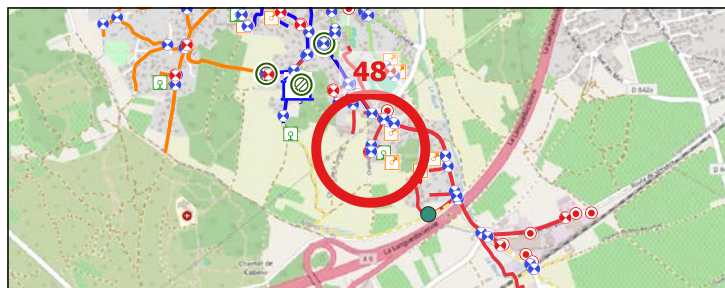
Date relève	2022-11-18	Identifiant Oteis	48
-------------	------------	-------------------	----

### Données générales

Maître d'ouvrage	AIGUES-VIVES	Exploitant	SUEZ
------------------	--------------	------------	------

### Localisation

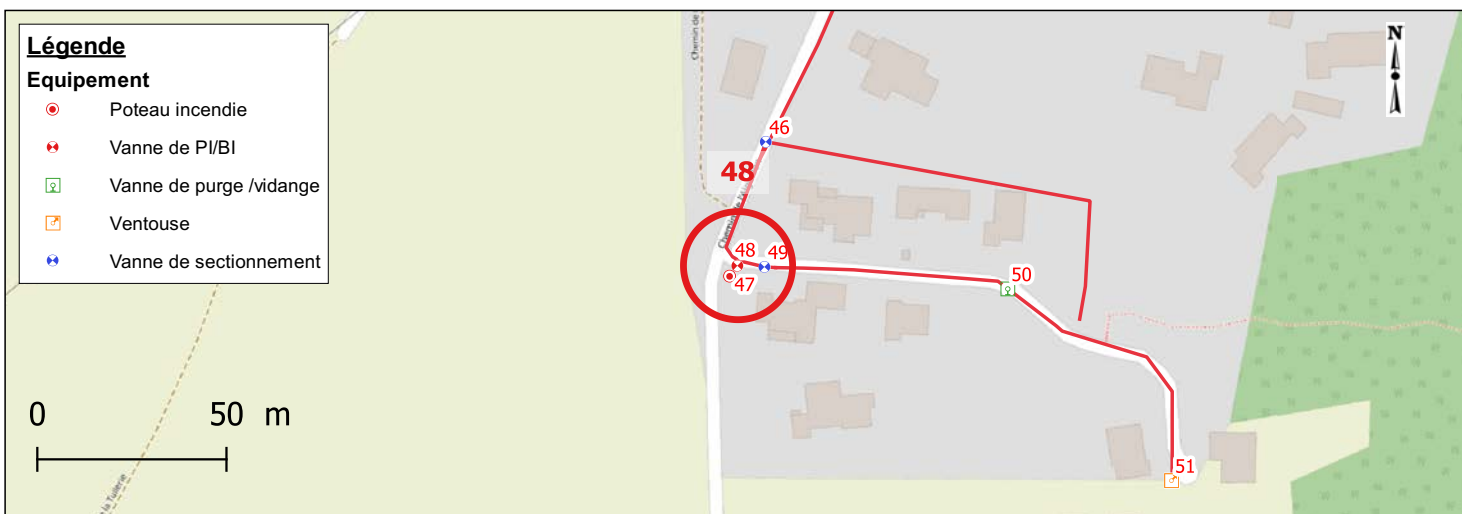
Rue		LOTIS LES CHENES - RUE DE L'AIGUILLON
Coordonnées (RGF 93)	X	795319.98
	Y	6293264.81
	Z	34.157
Classe de précision		GPS (OTEIS)



### Caractéristiques de l'équipement

Type équipement	Vanne de PI/BI	Patrimoine visible	Bouche a cle
Etat équipement visuel	Accessible	Etat du patrimoine visible	Bon
Position (O/F)	Ouvert		

### Localisation - Vue Zoom



### Photographies



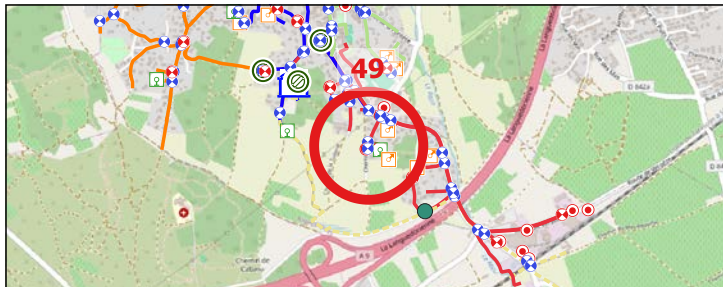
Date relève	2022-11-18	Identifiant Oteis	49
-------------	------------	-------------------	----

### Données générales

Maître d'ouvrage	AIGUES-VIVES	Exploitant	SUEZ
------------------	--------------	------------	------

### Localisation

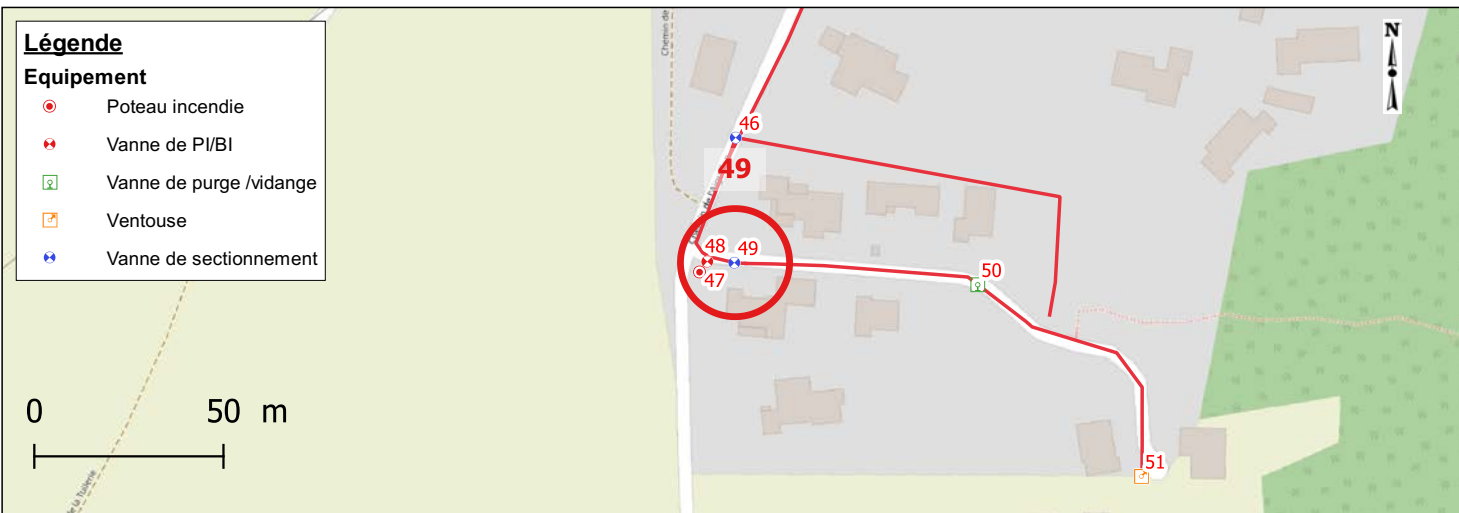
Rue		207, CHEMIN D' AIGUES VIVES A LUNEL
Coordonnées (RGF 93)	X	795327.13
	Y	6293264.5
	Z	33.862
Classe de précision		GPS (OTEIS)



### Caractéristiques de l'équipement

Type équipement	Vanne de sectionnement	Patrimoine visible	Bouche a cle
Etat équipement visuel	Accessible	Etat du patrimoine visible	Bon
Position (O/F)	Ouvert		

### Localisation - Vue Zoom



### Photographies





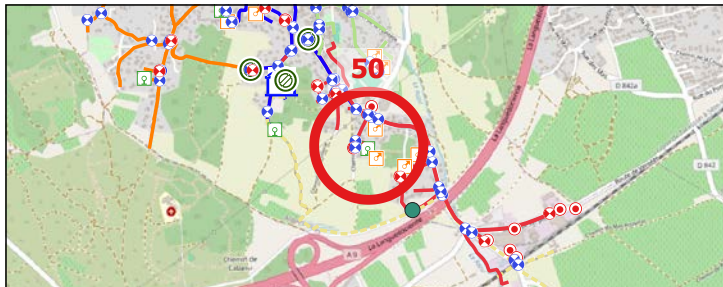
Date relève	2022-09-12	Identifiant Oteis	50
-------------	------------	-------------------	----

### Données générales

Maître d'ouvrage	AIGUES-VIVES	Exploitant	SUEZ
------------------	--------------	------------	------

### Localisation

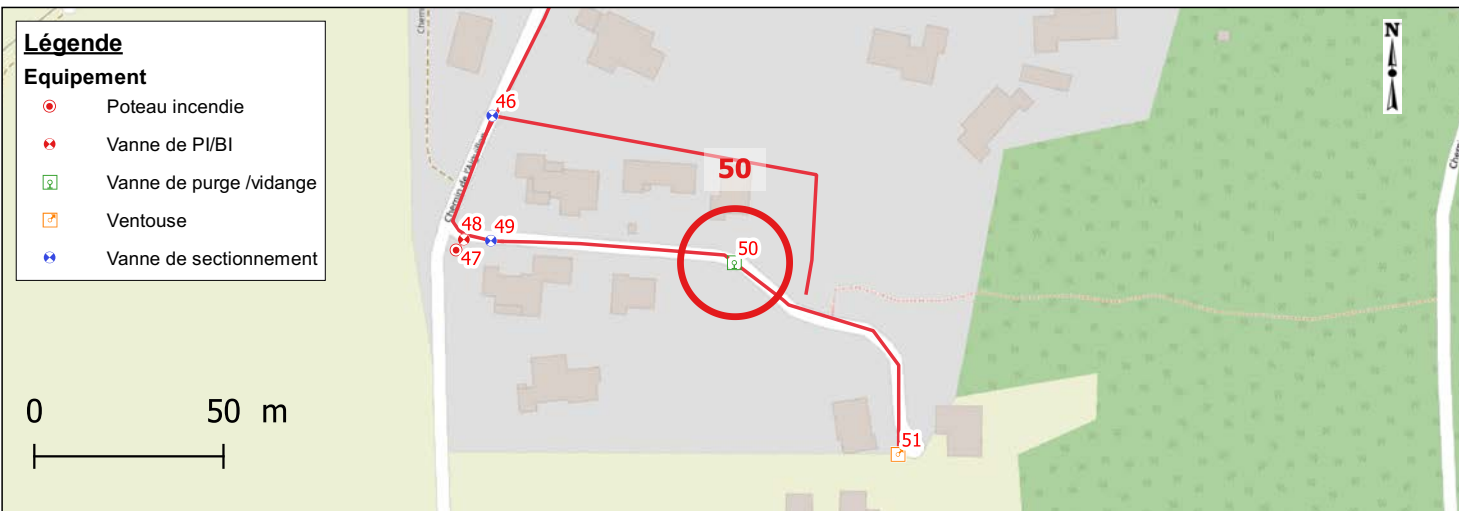
Rue		LOTIS LES CHENES
Coordonnées (RGF 93)	X	795391.5
	Y	6293258.69
	Z	33.011
Classe de précision		GPS (OTEIS)



### Caractéristiques de l'équipement

Type équipement	Vanne de purge /vidange	Patrimoine visible	Bouche a cle
Etat équipement visuel	Accessible	Etat du patrimoine visible	Bon
Position (O/F)	Fermé		

### Localisation - Vue Zoom



### Photographies



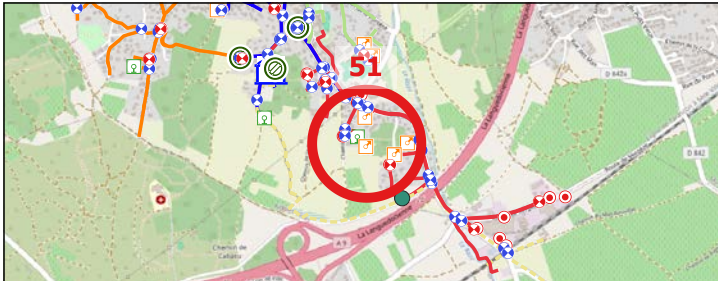
Date relève	2022-09-12	Identifiant Oteis	51
-------------	------------	-------------------	----

### Données générales

Maître d'ouvrage	AIGUES-VIVES	Exploitant	SUEZ
------------------	--------------	------------	------

### Localisation

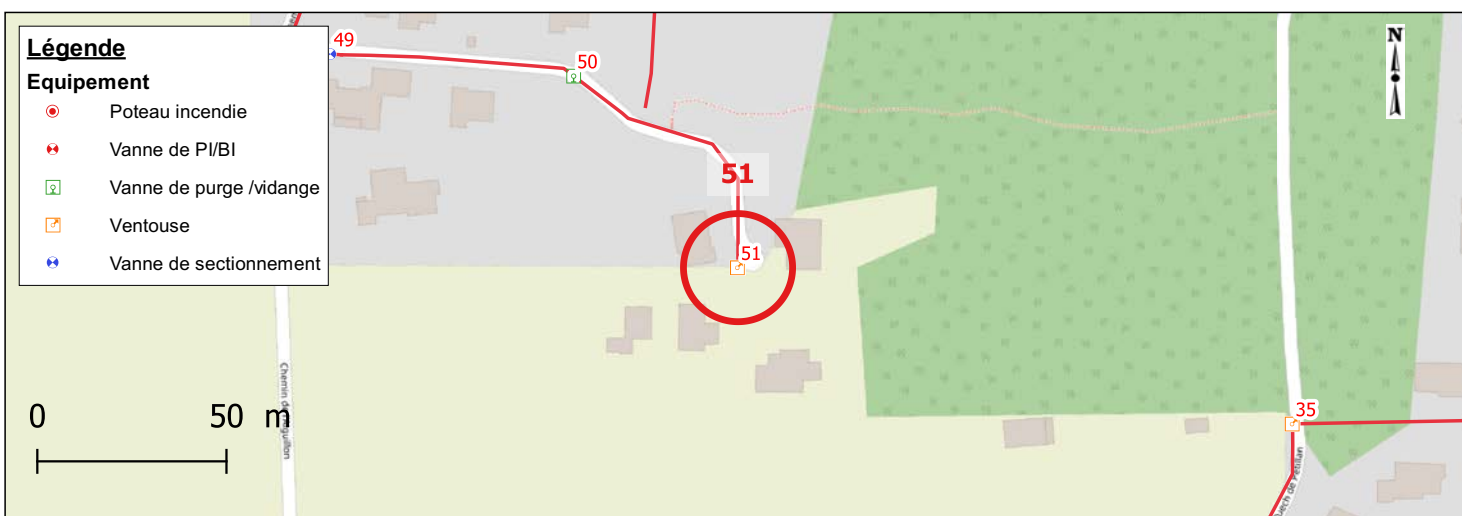
Rue		LOTIS LES CHENES	
Coordonnées (RGF 93)	X	795434.78	
	Y	6293208.02	
	Z	35.619	
Classe de précision		GPS (OTEIS)	



### Caractéristiques de l'équipement

Type équipement	Ventouse	Patrimoine visible	Tampon regard fonte
Etat équipement visuel	Accessible	Etat du patrimoine visible	Bon
Position (O/F)	Non concerné		

### Localisation - Vue Zoom



### Photographies





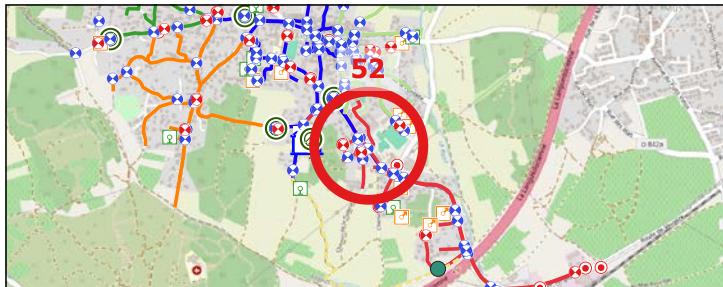
Date relève	2022-09-12	Identifiant Oteis	52
-------------	------------	-------------------	----

### Données générales

Maître d'ouvrage	AIGUES-VIVES	Exploitant	SUEZ
------------------	--------------	------------	------

### Localisation

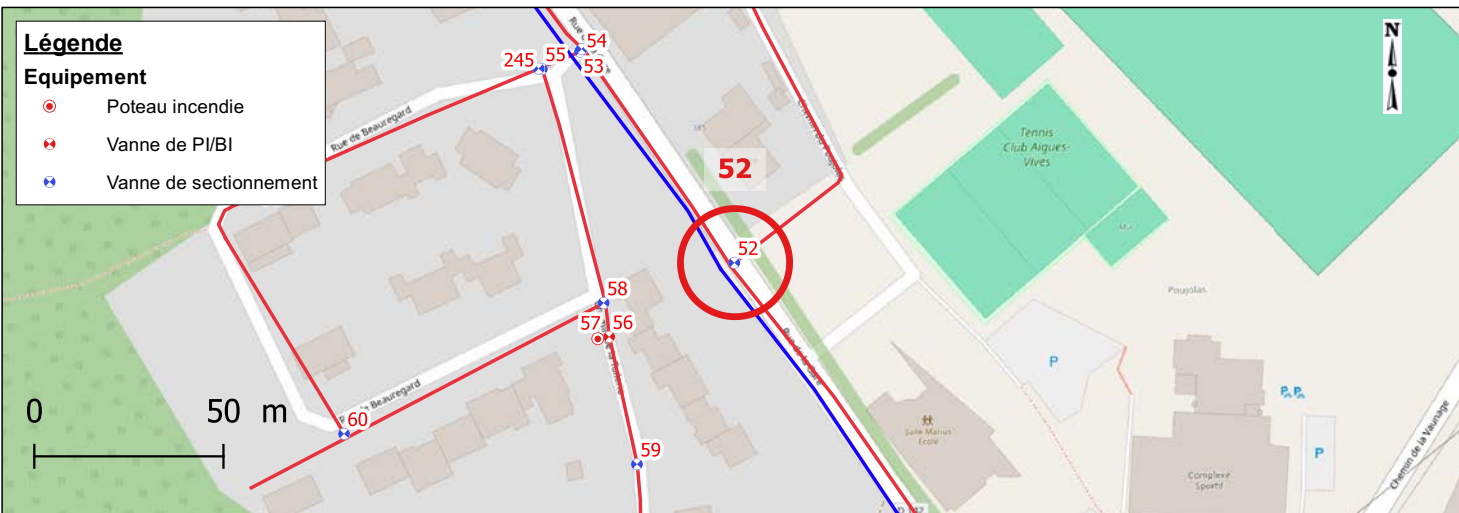
Rue		385 ROUTE DEPARTEMENTALE NO142 (RUE DE LA GARE)
Coordonnées (RGF 93)	X	795259.88
	Y	6293562.13
	Z	38.300
Classe de précision		GPS (OTEIS)



### Caractéristiques de l'équipement

Type équipement	Vanne de sectionnement	Patrimoine visible	Bouche a cle
Etat équipement visuel	Accessible	Etat du patrimoine visible	Bon
Position (O/F)	Ouvert		

### Localisation - Vue Zoom



### Photographies

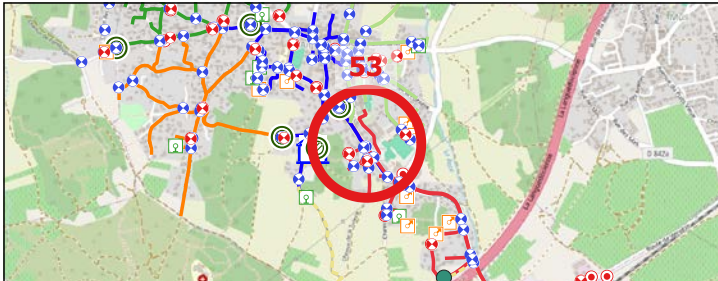


Date relève	2022-09-12	Identifiant Oteis	53
-------------	------------	-------------------	----

### Données générales

Maître d'ouvrage	AIGUES-VIVES	Exploitant	SUEZ
------------------	--------------	------------	------

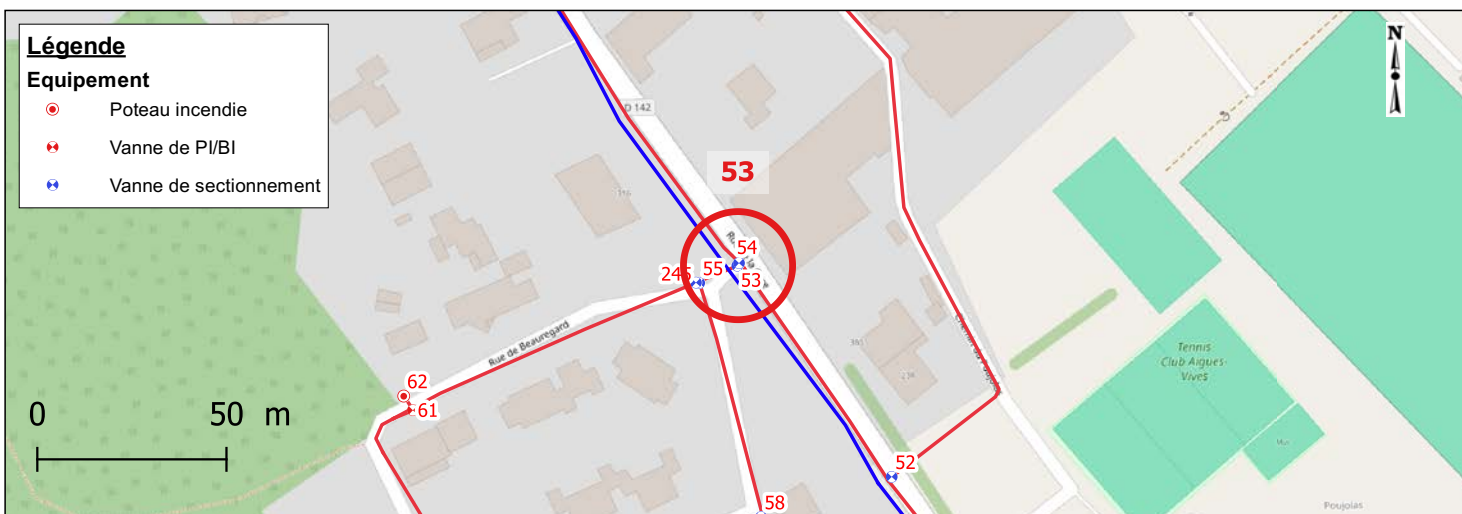
### Localisation

Rue		299B ROUTE DEPARTEMENTALE NO142 (RUE DE LA GARE)		
Coordonnées (RGF 93)	X	795219.07		
	Y	6293617.93		
	Z	39.521		
Classe de précision		GPS (OTEIS)		


### Caractéristiques de l'équipement

Type équipement	Vanne de sectionnement	Patrimoine visible	Bouche a cle
Etat équipement visuel	Accessible	Etat du patrimoine visible	Bon
Position (O/F)	Ouvert		

### Localisation - Vue Zoom



### Photographies



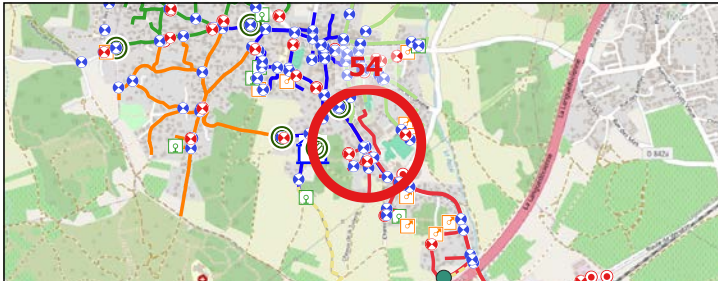


Date relève	2022-09-12	Identifiant Oteis	54
-------------	------------	-------------------	----

### Données générales

Maître d'ouvrage	AIGUES-VIVES	Exploitant	SUEZ
------------------	--------------	------------	------

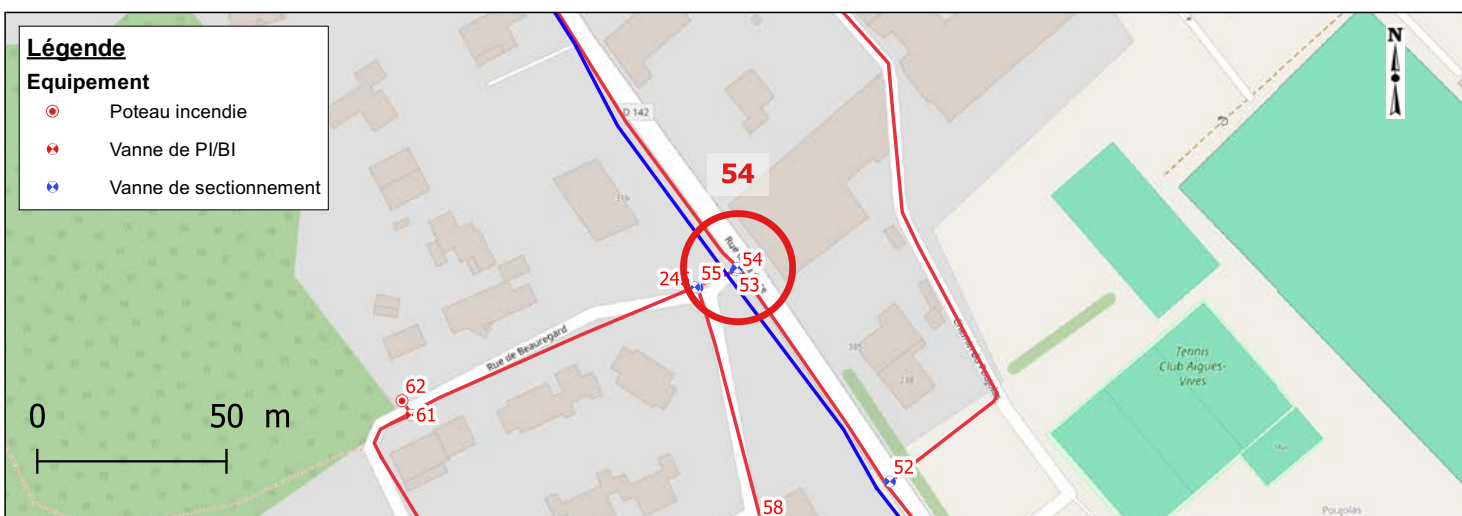
### Localisation

Rue		316, CHEMIN D' AIGUES VIVES A GALLARGUES		
Coordonnées (RGF 93)	X	795219.51		
	Y	6293618.63		
	Z	39.470		
Classe de précision		GPS (OTEIS)		

### Caractéristiques de l'équipement

Type équipement	Vanne de sectionnement	Patrimoine visible	Bouche a cle
Etat équipement visuel	Accessible	Etat du patrimoine visible	Bon
Position (O/F)	Ouvert		

### Localisation - Vue Zoom



### Photographies



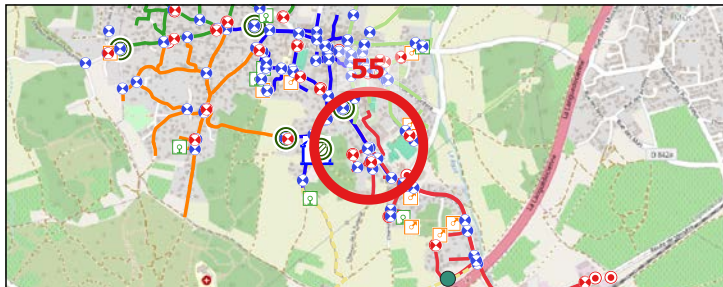
Date relève	2022-11-18	Identifiant Oteis	55
-------------	------------	-------------------	----

### Données générales

Maître d'ouvrage	AIGUES-VIVES	Exploitant	SUEZ
------------------	--------------	------------	------

### Localisation

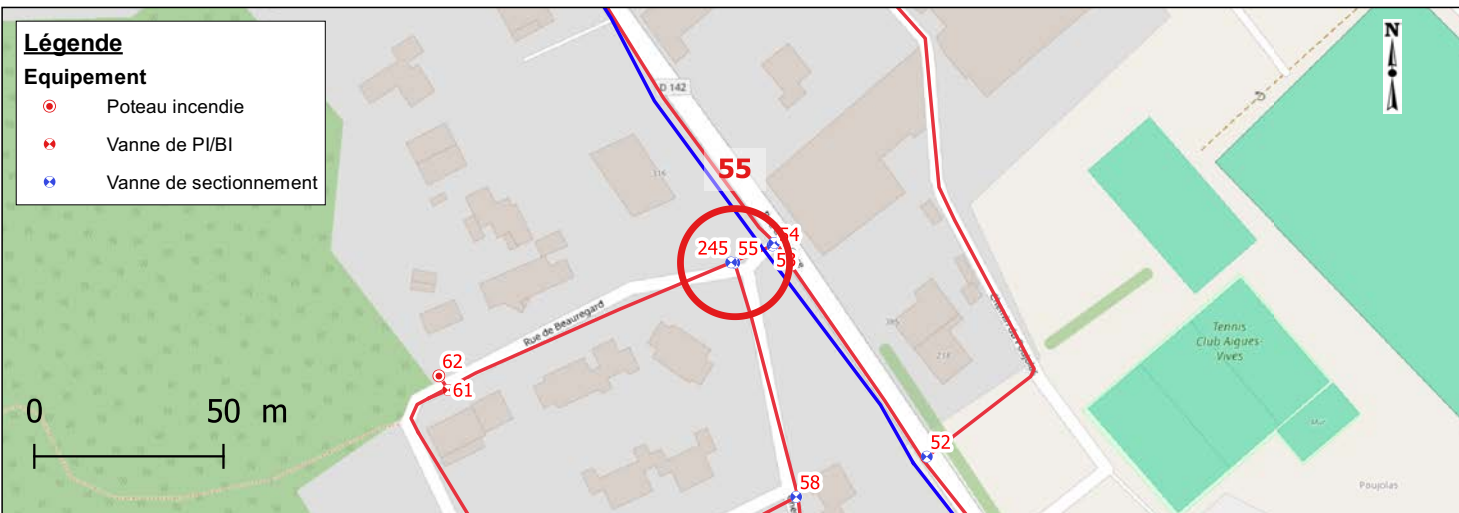
Rue		316 ROUTE DEPARTEMENTALE NO142 (RUE DE LA GARE)
Coordonnées (RGF 93)	X	795208.98
	Y	6293613.38
	Z	40.146
Classe de précision		GPS (OTEIS)



### Caractéristiques de l'équipement

Type équipement	Vanne de sectionnement	Patrimoine visible	Bouche a cle
Etat équipement visuel	Accessible	Etat du patrimoine visible	Bon
Position (O/F)	Ouvert		

### Localisation - Vue Zoom



### Photographies





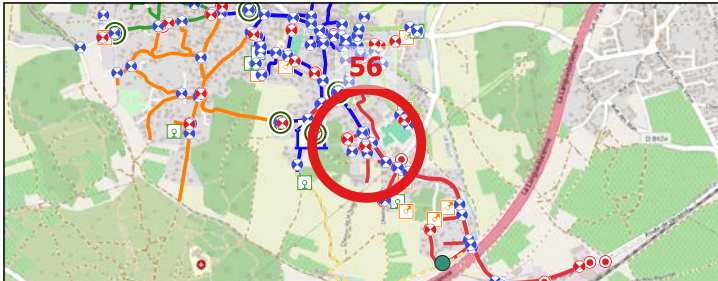
Date relève	2022-09-12	Identifiant Oteis	56
-------------	------------	-------------------	----

### Données générales

Maître d'ouvrage	AIGUES-VIVES	Exploitant	SUEZ
------------------	--------------	------------	------

### Localisation

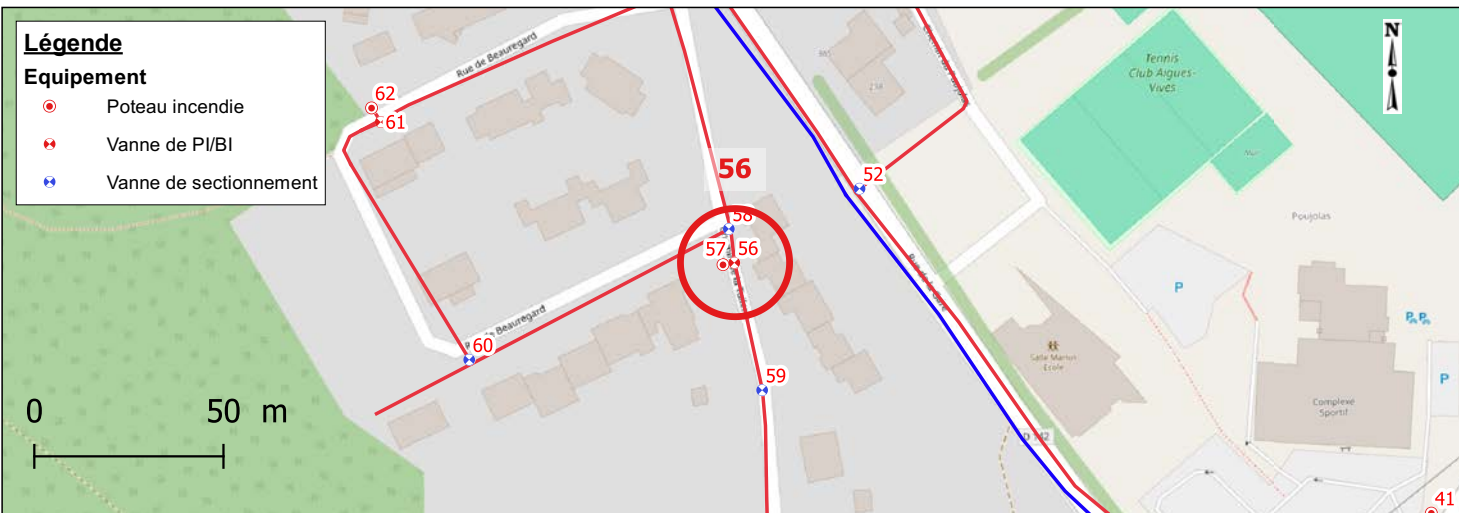
Rue		
Coordonnées (RGF 93)	X	795226.78
	Y	6293542.54
	Z	42.521
Classe de précision		GPS (OTEIS)



### Caractéristiques de l'équipement

Type équipement	Vanne de PI/BI	Patrimoine visible	Bouche a cle
Etat équipement visuel	Accessible	Etat du patrimoine visible	Bon
Position (O/F)	Ouvert		

### Localisation - Vue Zoom



### Photographies



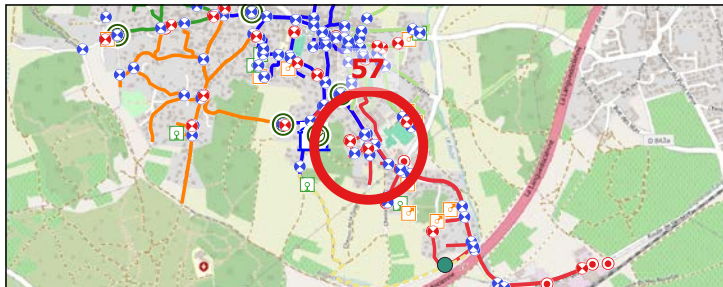
Date relève	2022-09-12	Identifiant Oteis	57
-------------	------------	-------------------	----

### Données générales

Maître d'ouvrage	AIGUES-VIVES	Exploitant	SUEZ
------------------	--------------	------------	------

### Localisation

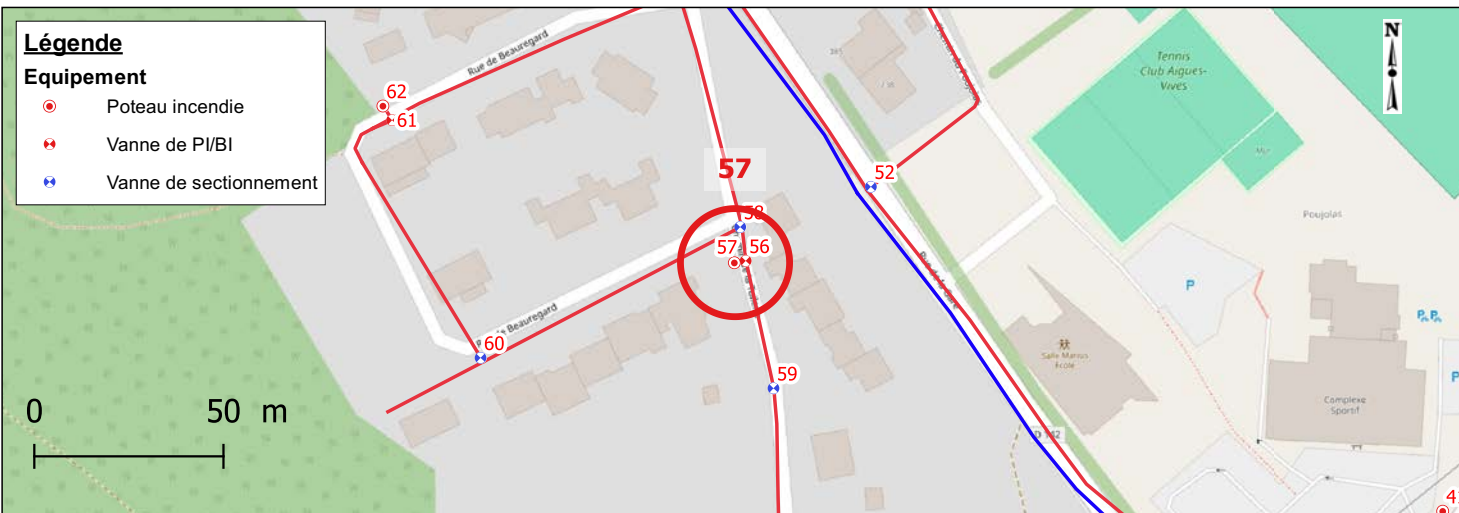
Rue		FACE 75 CHEMIN DES TUILLERIES
Coordonnées (RGF 93)	X	795223.78
	Y	6293542.04
	Z	42.538
Classe de précision		GPS (OTEIS)



### Caractéristiques de l'équipement

Type équipement	Poteau incendie	Patrimoine visible	Poteau incendie
Etat équipement visuel	Accessible	Etat du patrimoine visible	Bon
Position (O/F)	Fermé		

### Localisation - Vue Zoom



### Photographies





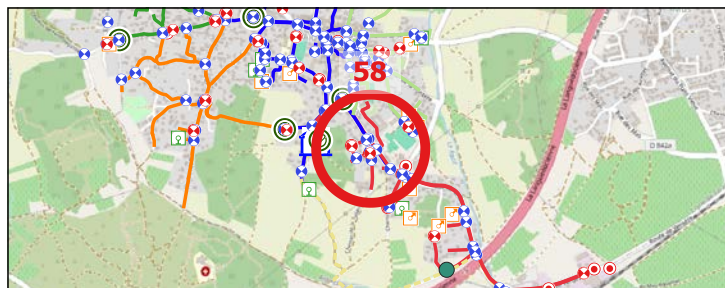
Date relève	2022-11-18	Identifiant Oteis	58
-------------	------------	-------------------	----

### Données générales

Maître d'ouvrage	AIGUES-VIVES	Exploitant	SUEZ
------------------	--------------	------------	------

### Localisation

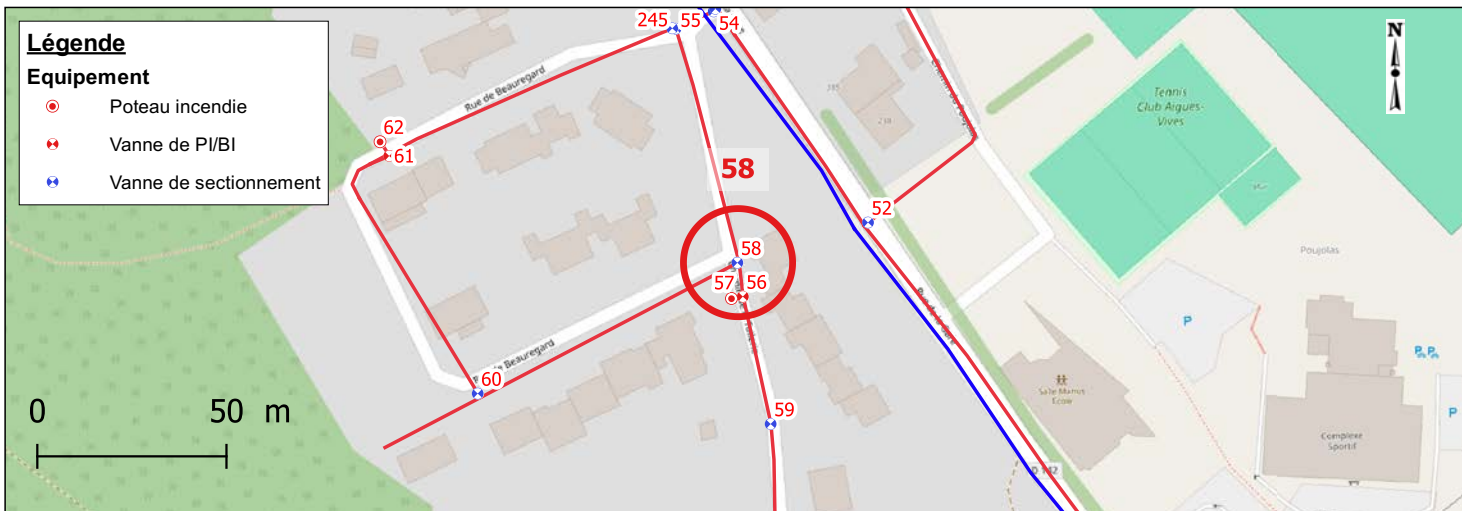
Rue		385 ROUTE DEPARTEMENTALE NO142 (RUE DE LA GARE)
Coordonnées (RGF 93)	X	795225.32
	Y	6293551.49
	Z	42.512
Classe de précision		GPS (OTEIS)



### Caractéristiques de l'équipement

Type équipement	Vanne de sectionnement	Patrimoine visible	Bouche a cle
Etat équipement visuel	Accessible	Etat du patrimoine visible	Bon
Position (O/F)	Ouvert		

### Localisation - Vue Zoom



### Photographies



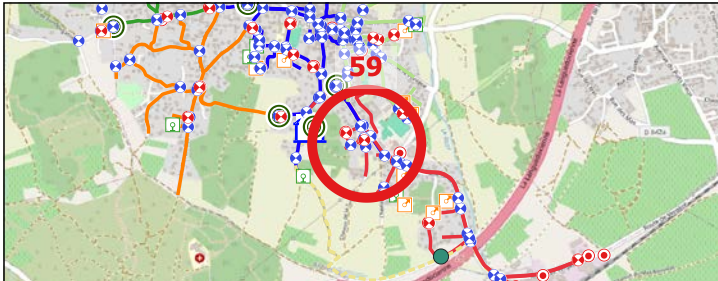
Date relève	2022-11-18	Identifiant Oteis	59
-------------	------------	-------------------	----

### Données générales

Maître d'ouvrage	AIGUES-VIVES	Exploitant	SUEZ
------------------	--------------	------------	------

### Localisation

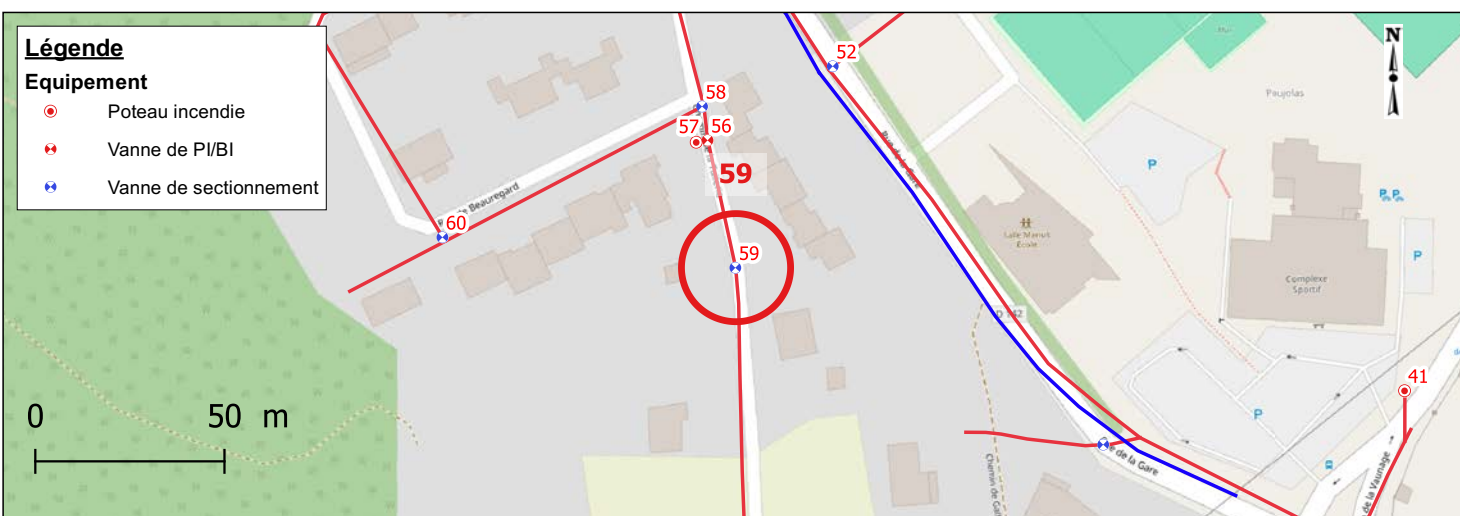
Rue		492 CHEMIN D' AIGUES VIVES A GALLARGUES	
Coordonnées (RGF 93)	X	795234.13	
	Y	6293508.85	
	Z	42.789	
Classe de précision		GPS (OTEIS)	

A topographic map of a rural area with green fields and some buildings. A network of orange and blue lines, possibly representing roads or utility lines, is overlaid on the map. A specific location is highlighted with a large red circle and the number '59' in red. Various symbols, including small blue and red icons, are scattered across the map, particularly along the network lines.

### Caractéristiques de l'équipement

Type équipement	Vanne de sectionnement	Patrimoine visible	Bouche a cle
Etat équipement visuel	Accessible	Etat du patrimoine visible	Bon
Position (O/F)	Ouvert		

### Localisation - Vue Zoom



### Photographies





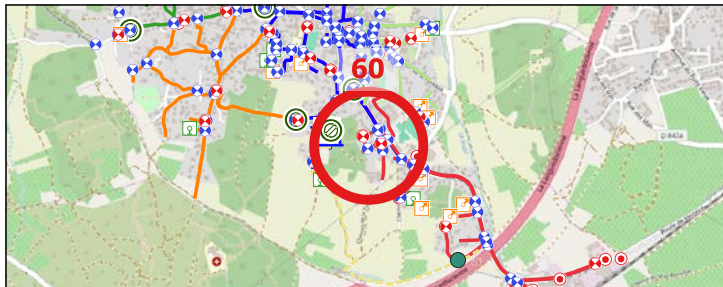
Date relève	2022-09-12	Identifiant Oteis	60
-------------	------------	-------------------	----

### Données générales

Maître d'ouvrage	AIGUES-VIVES	Exploitant	SUEZ
------------------	--------------	------------	------

### Localisation

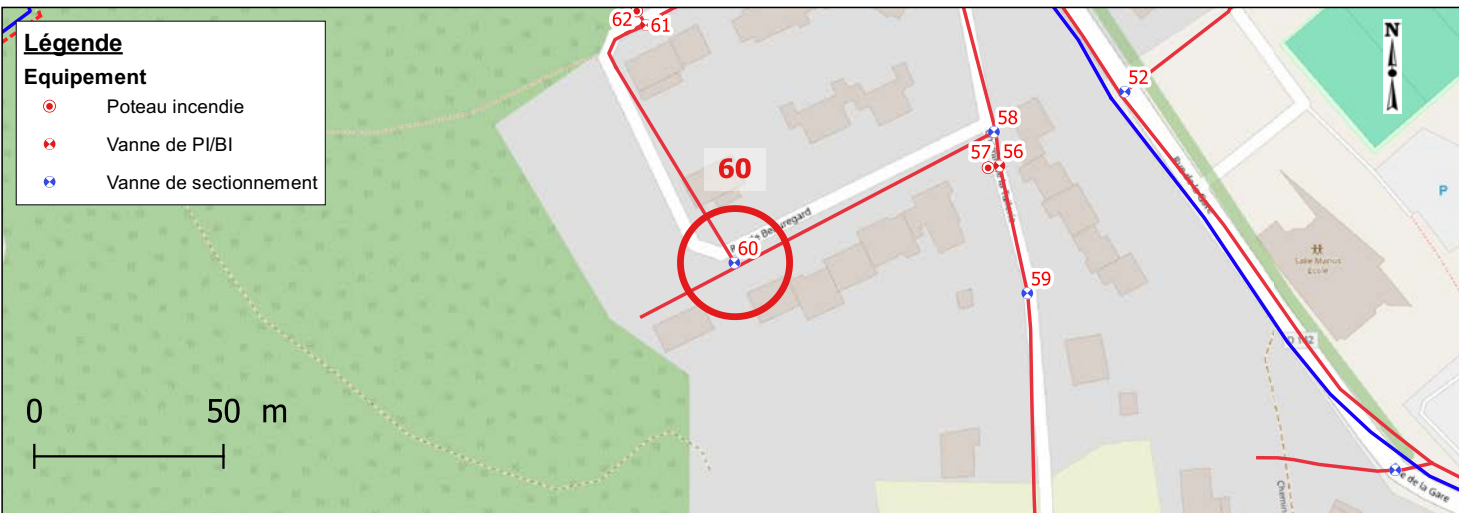
Rue		INCONNU LOTISSEMENT BEAUREGARD
Coordonnées (RGF 93)	X	795156.67
	Y	6293516.9
	Z	46.560
Classe de précision		GPS (OTEIS)



### Caractéristiques de l'équipement

Type équipement	Vanne de sectionnement	Patrimoine visible	Bouche a cle
Etat équipement visuel	Accessible	Etat du patrimoine visible	Bon
Position (O/F)	Ouvert		

### Localisation - Vue Zoom



### Photographies



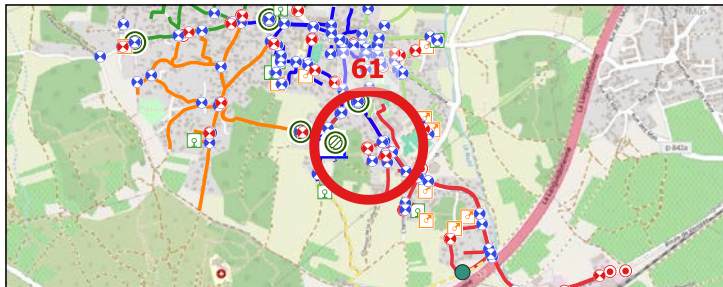
Date relève	2022-09-12	Identifiant Oteis	61
-------------	------------	-------------------	----

### Données générales

Maître d'ouvrage	AIGUES-VIVES	Exploitant	SUEZ
------------------	--------------	------------	------

### Localisation

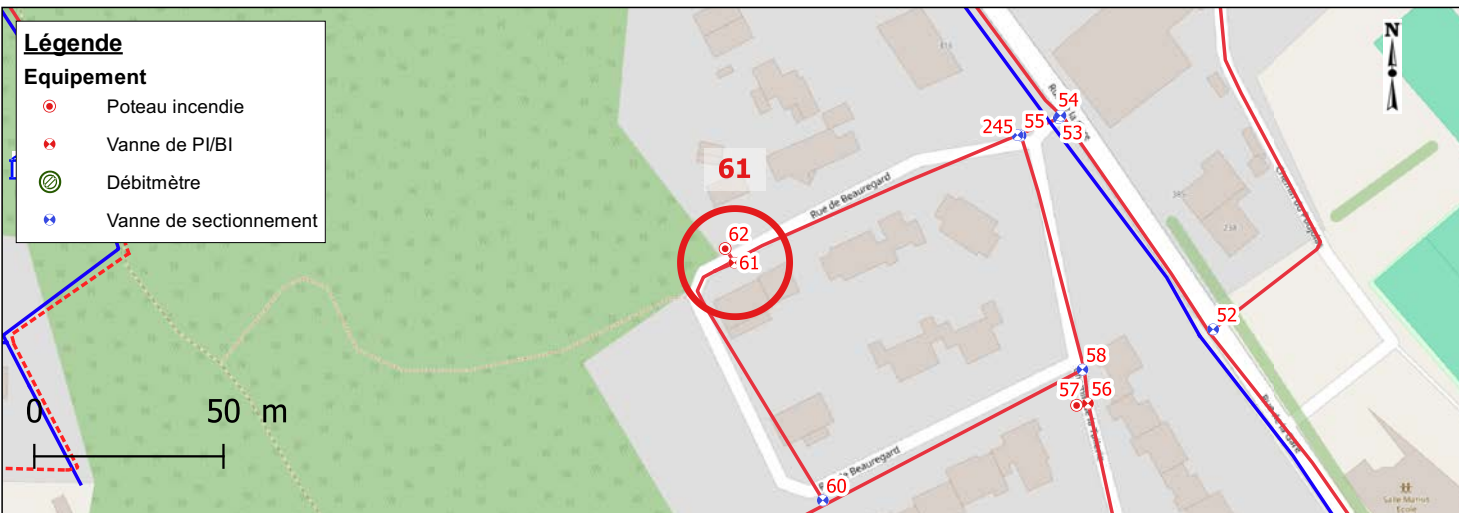
Rue		
Coordonnées (RGF 93)	X	795133.28
	Y	6293579.73
	Z	47.044
Classe de précision	GPS (OTEIS)	



### Caractéristiques de l'équipement

Type équipement	Vanne de PI/BI	Patrimoine visible	Bouche a cle
Etat équipement visuel	Accessible	Etat du patrimoine visible	Bon
Position (O/F)	Ouvert		

### Localisation - Vue Zoom



### Photographies





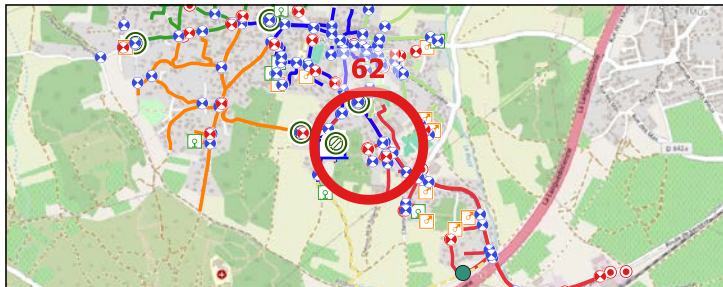
Date relève	2022-09-12	Identifiant Oteis	62
-------------	------------	-------------------	----

### Données générales

Maître d'ouvrage	AIGUES-VIVES	Exploitant	SUEZ
------------------	--------------	------------	------

### Localisation

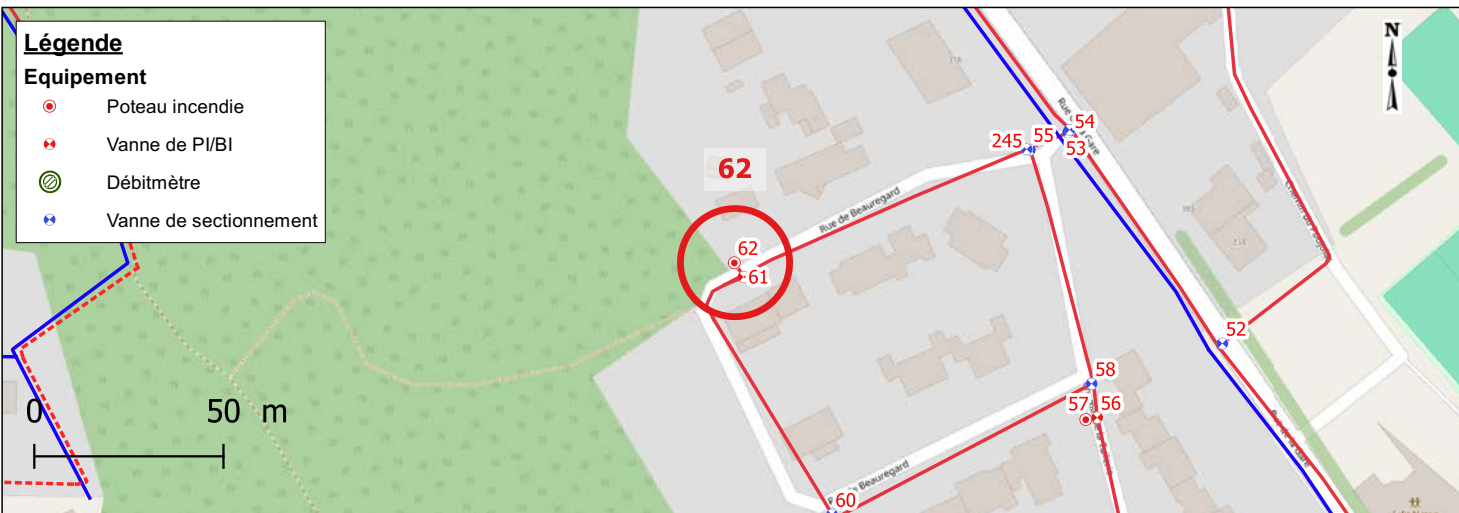
Rue		RUE DE BEAUREGARD
Coordonnées (RGF 93)	X	795130.85
	Y	6293583.48
	Z	47.156
Classe de précision		GPS (OTEIS)



### Caractéristiques de l'équipement

Type équipement	Poteau incendie	Patrimoine visible	Poteau incendie
Etat équipement visuel	Accessible	Etat du patrimoine visible	Bon
Position (O/F)	Fermé		

### Localisation - Vue Zoom



### Photographies



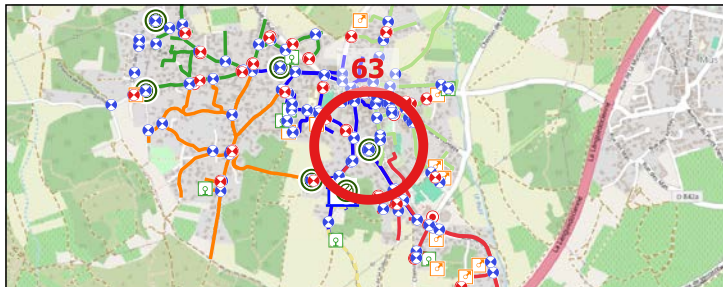
Date relève	2022-09-12	Identifiant Oteis	63
-------------	------------	-------------------	----

### Données générales

Maître d'ouvrage	AIGUES-VIVES	Exploitant	SUEZ
------------------	--------------	------------	------

### Localisation

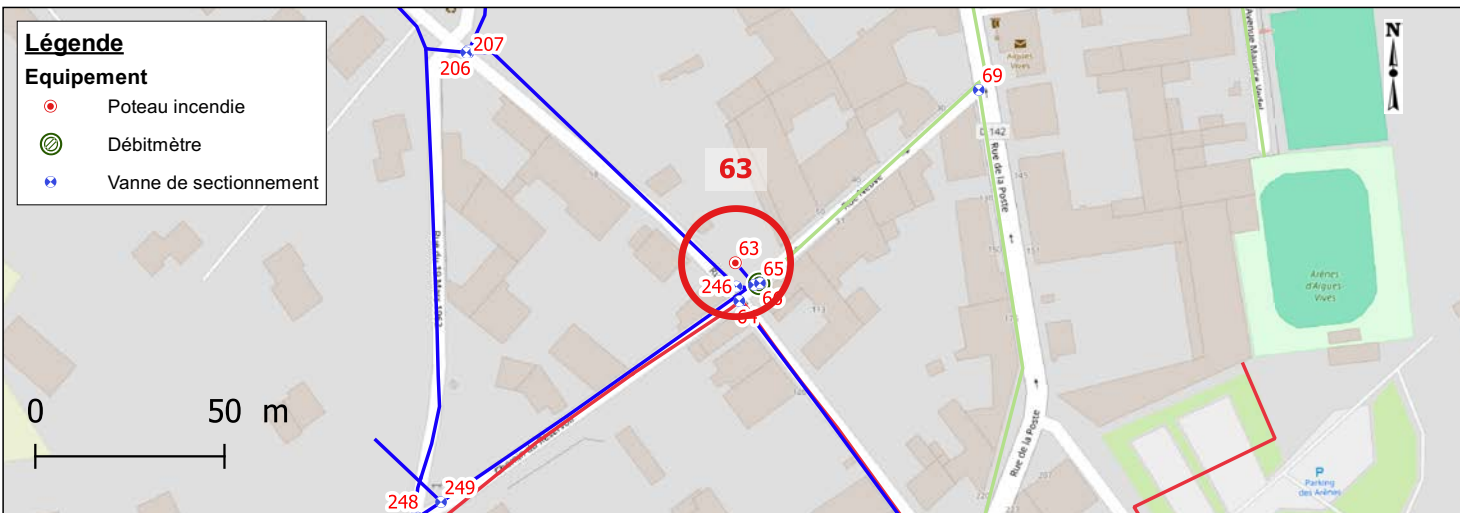
Rue		78 RUE NEUVE
Coordonnées (RGF 93)	X	795076.3
	Y	6293828.92
	Z	45.152
Classe de précision		GPS (OTEIS)



### Caractéristiques de l'équipement

Type équipement	Poteau incendie	Patrimoine visible	Poteau incendie
Etat équipement visuel	Accessible	Etat du patrimoine visible	Bon
Position (O/F)	Fermé		

### Localisation - Vue Zoom



### Photographies





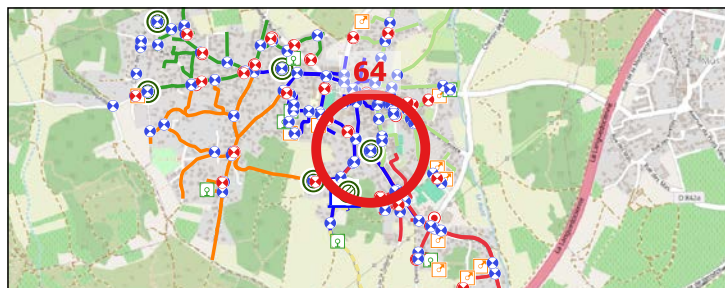
Date relève	2022-09-12	Identifiant Oteis	64
-------------	------------	-------------------	----

### Données générales

Maître d'ouvrage	AIGUES-VIVES	Exploitant	SUEZ
------------------	--------------	------------	------

### Localisation

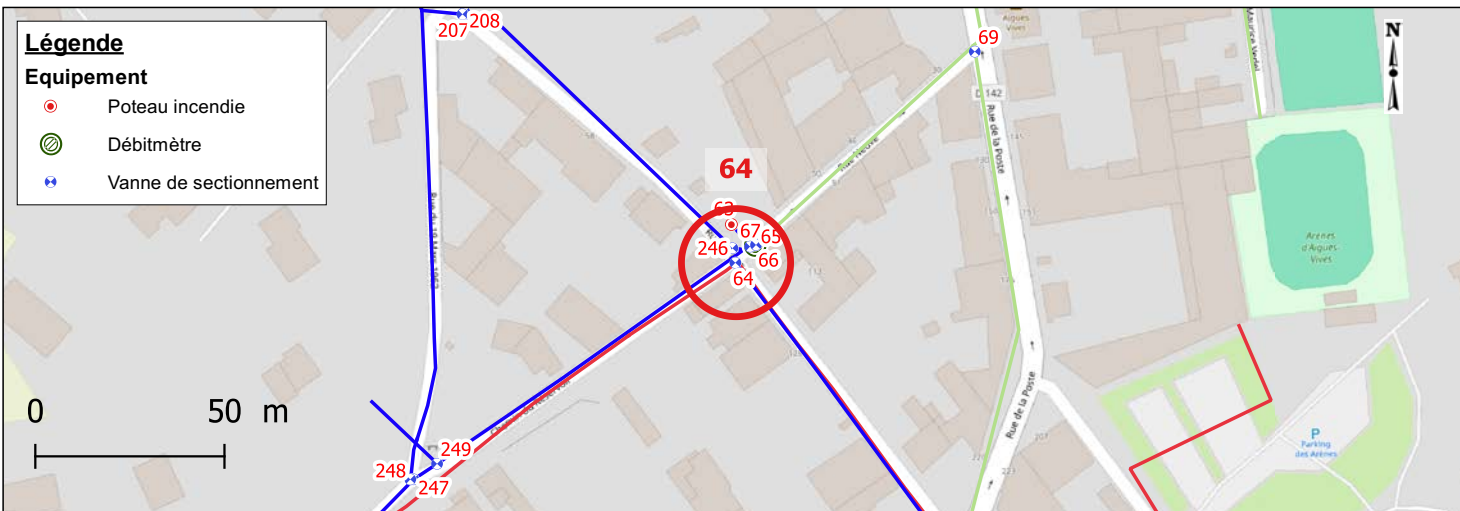
Rue		78 ROUTE DEPARTEMENTALE NO142 (RUE DE LA GARE)
Coordonnées (RGF 93)	X	795077.35
	Y	6293818.8
	Z	44.863
Classe de précision		GPS (OTEIS)



### Caractéristiques de l'équipement

Type équipement	Vanne de sectionnement	Patrimoine visible	Bouche a cle
Etat équipement visuel	Accessible	Etat du patrimoine visible	Bon
Position (O/F)	Ouvert		

### Localisation - Vue Zoom



### Photographies



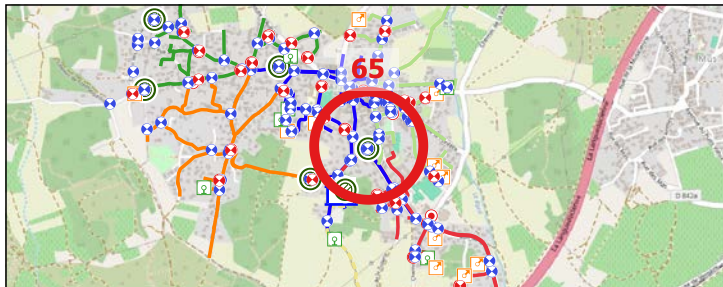
Date relève	2022-09-12	Identifiant Oteis	65
-------------	------------	-------------------	----

### Données générales

Maître d'ouvrage	AIGUES-VIVES	Exploitant	SUEZ
------------------	--------------	------------	------

### Localisation

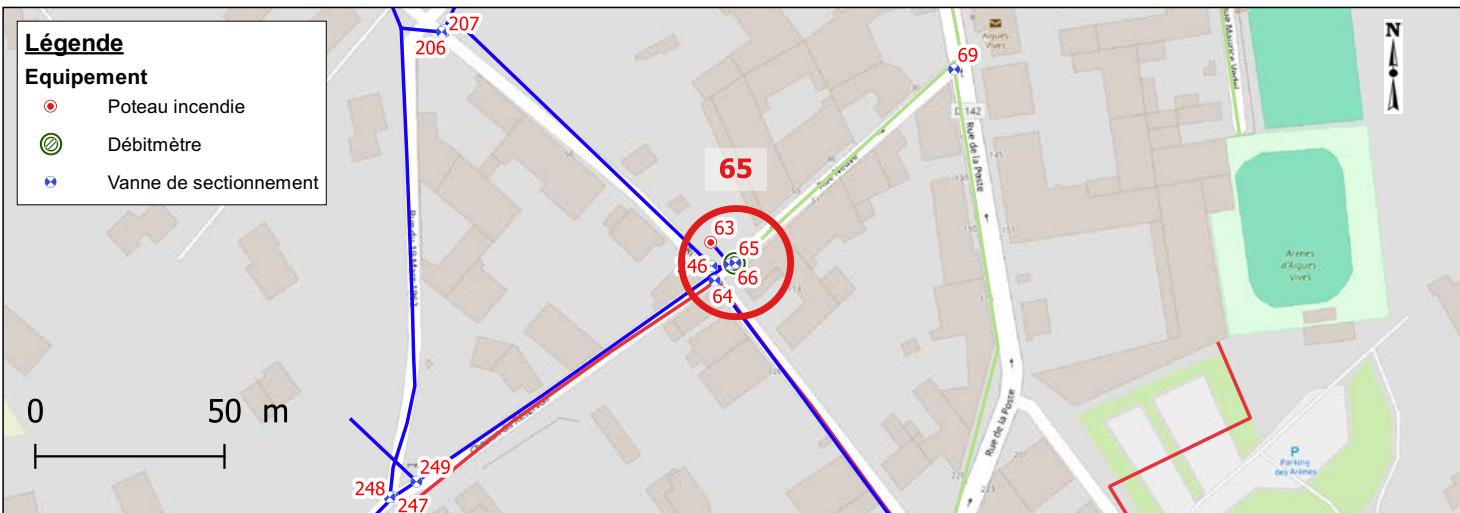
Rue		78, RUE NEUVE
Coordonnées (RGF 93)	X	795082.81
	Y	6293823.51
	Z	44.783
Classe de précision		GPS (OTEIS)



### Caractéristiques de l'équipement

Type équipement	Vanne de sectionnement	Patrimoine visible	Tampon regard fonte
Etat équipement visuel	Accessible	Etat du patrimoine visible	Bon
Position (O/F)	Ouvert		

### Localisation - Vue Zoom



### Photographies





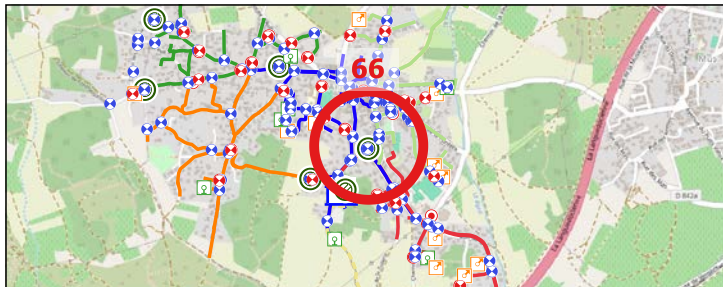
Date relève	2022-09-12	Identifiant Oteis	66
-------------	------------	-------------------	----

### Données générales

Maître d'ouvrage	AIGUES-VIVES	Exploitant	SUEZ
------------------	--------------	------------	------

### Localisation

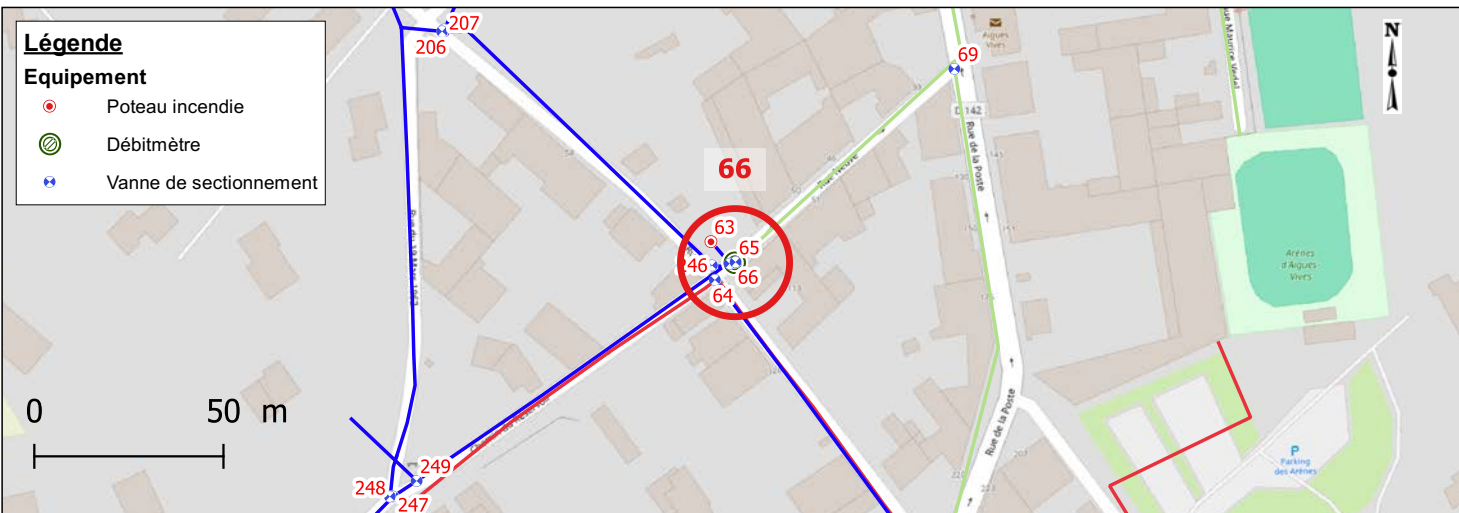
Rue		78, RUE NEUVE
Coordonnées (RGF 93)	X	795082.49
	Y	6293823.34
	Z	44.804
Classe de précision		GPS (OTEIS)



### Caractéristiques de l'équipement

Type équipement	Débitmètre	Patrimoine visible	Tampon regard fonte
Etat équipement visuel	Accessible	Etat du patrimoine visible	Bon
Position (O/F)	Non concerné		

### Localisation - Vue Zoom



### Photographies



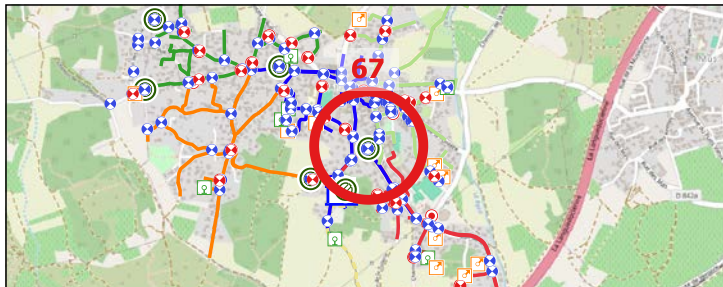
Date relève	2022-09-12	Identifiant Oteis	67
-------------	------------	-------------------	----

### Données générales

Maître d'ouvrage	AIGUES-VIVES	Exploitant	SUEZ
------------------	--------------	------------	------

### Localisation

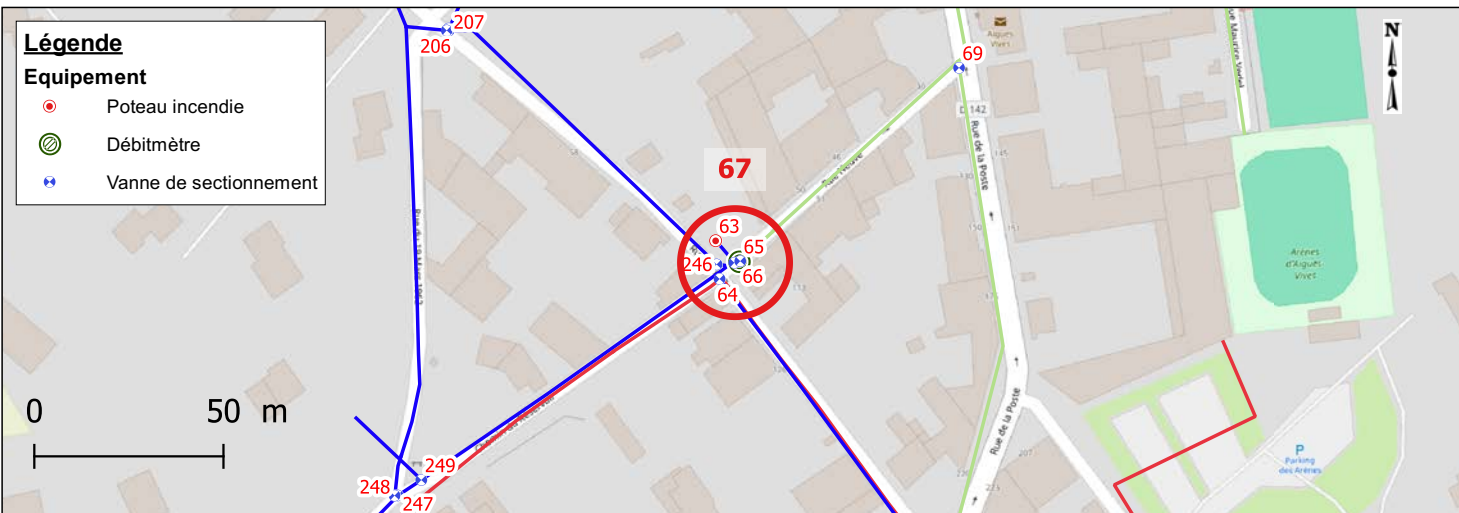
Rue		78 RUE NEUVE
Coordonnées (RGF 93)	X	795081.25
	Y	6293823.09
	Z	44.773
Classe de précision		GPS (OTEIS)




### Caractéristiques de l'équipement

Type équipement	Vanne de sectionnement	Patrimoine visible	Bouche a cle
Etat équipement visuel	Accessible	Etat du patrimoine visible	Bon
Position (O/F)	Ouvert		

### Localisation - Vue Zoom



### Photographies





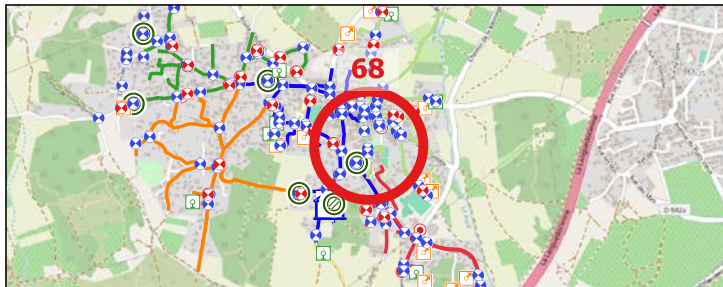
Date relève	2022-09-12	Identifiant Oteis	68
-------------	------------	-------------------	----

### Données générales

Maître d'ouvrage	AIGUES-VIVES	Exploitant	SUEZ
------------------	--------------	------------	------

### Localisation

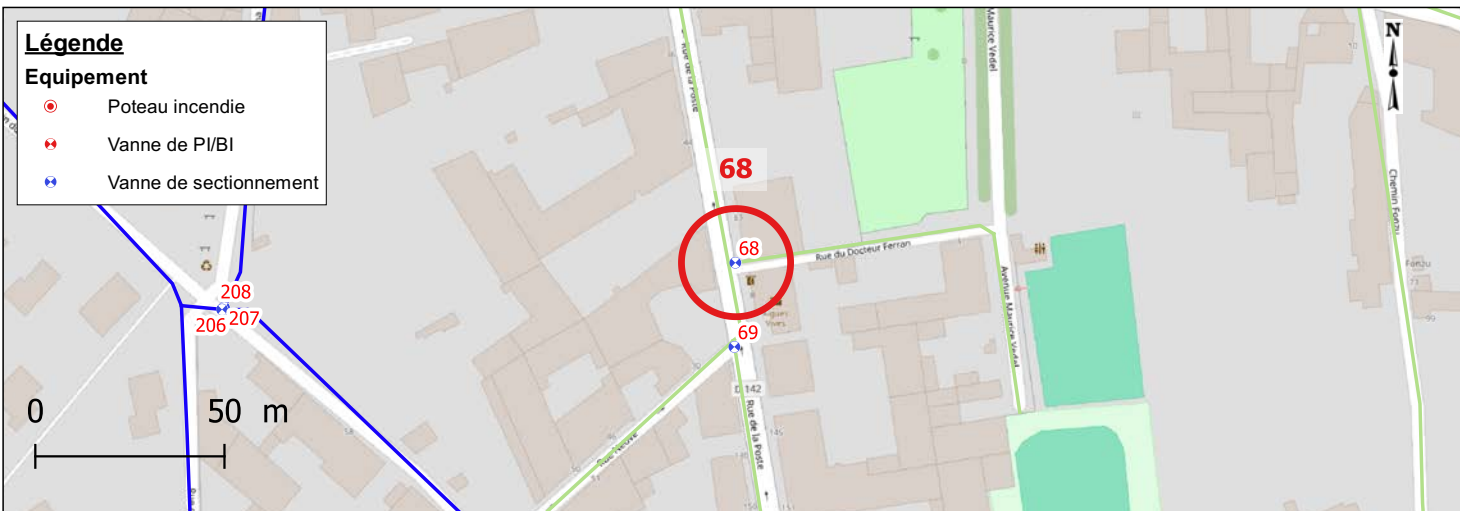
Rue		99 ROUTE DEPARTEMENTALE NO142 (RUE DE LA POSTE)
Coordonnées (RGF 93)	X	795140.92
	Y	6293896.86
	Z	46.777
Classe de précision		GPS (OTEIS)



### Caractéristiques de l'équipement

Type équipement	Vanne de sectionnement	Patrimoine visible	Bouche a cle
Etat équipement visuel	Accessible	Etat du patrimoine visible	Bon
Position (O/F)	Ouvert		

### Localisation - Vue Zoom



### Photographies

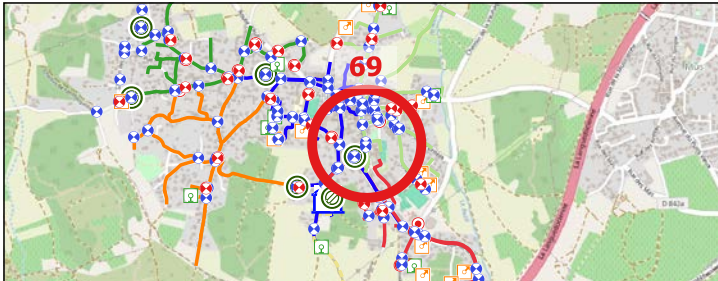


Date relève	2022-09-12	Identifiant Oteis	69
-------------	------------	-------------------	----

### Données générales

Maître d'ouvrage	AIGUES-VIVES	Exploitant	SUEZ
------------------	--------------	------------	------

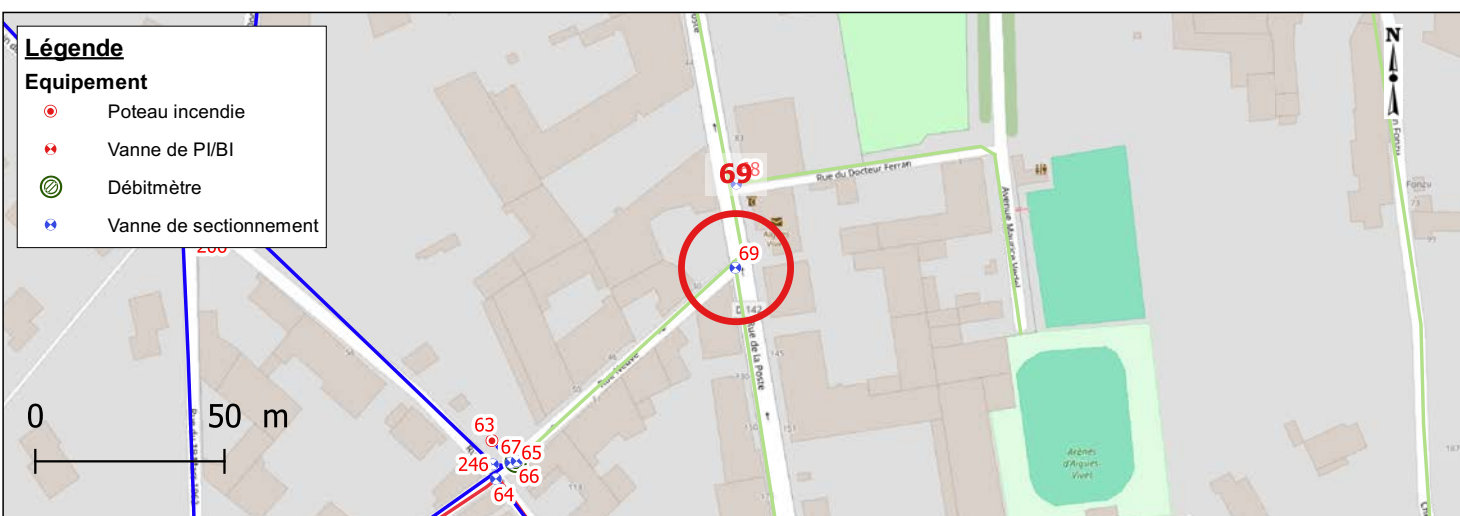
### Localisation

Rue		130 ROUTE DEPARTEMENTALE NO142 (RUE DE LA POSTE)		
Coordonnées (RGF 93)	X	795140.66		
	Y	6293874.62		
	Z	45.991		
Classe de précision		GPS (OTEIS)		


### Caractéristiques de l'équipement

Type équipement	Vanne de sectionnement	Patrimoine visible	Bouche a cle
Etat équipement visuel	Accessible	Etat du patrimoine visible	Bon
Position (O/F)	Ouvert		

### Localisation - Vue Zoom



### Photographies





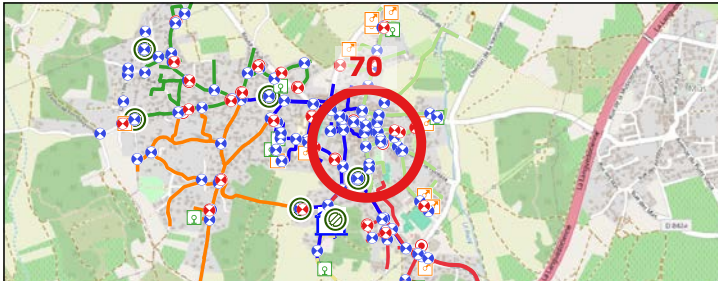
Date relève	2022-09-12	Identifiant Oteis	70
-------------	------------	-------------------	----

### Données générales

Maître d'ouvrage	AIGUES-VIVES	Exploitant	SUEZ
------------------	--------------	------------	------

### Localisation

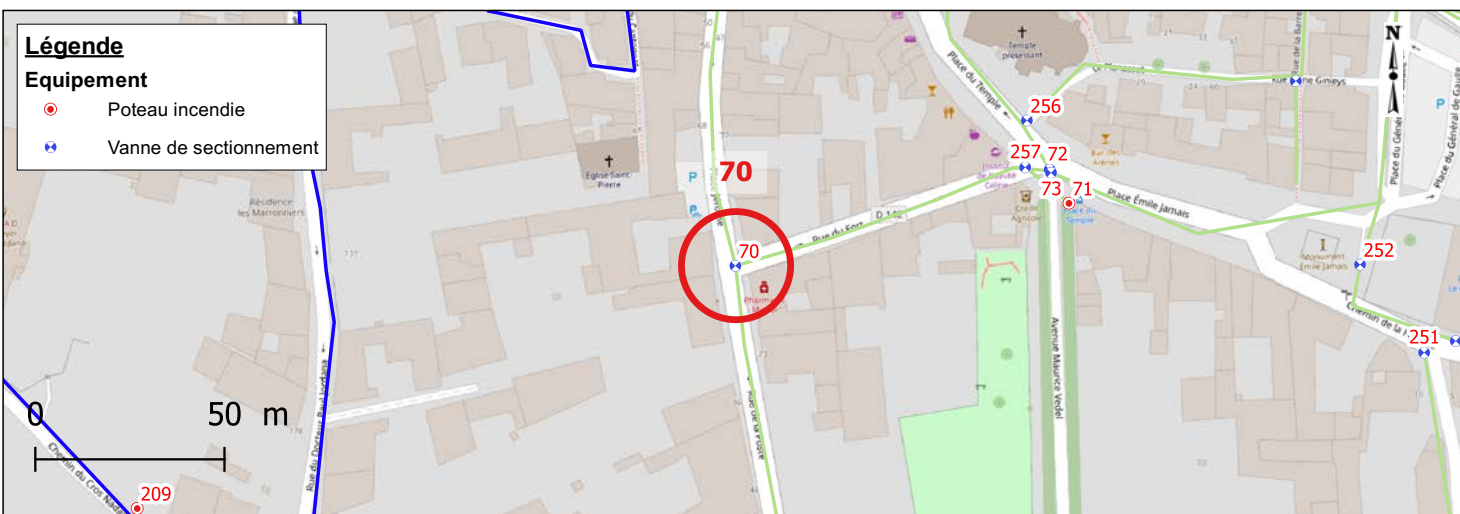
Rue		1 RUE JEROME	
Coordonnées (RGF 93)	X	795123.52	
	Y	6293987.82	
	Z	49.938	
Classe de précision		GPS (OTEIS)	



### Caractéristiques de l'équipement

Type équipement	Vanne de sectionnement	Patrimoine visible	Bouche a cle
Etat équipement visuel	Accessible	Etat du patrimoine visible	Bon
Position (O/F)	Ouvert		

### Localisation - Vue Zoom



### Photographies



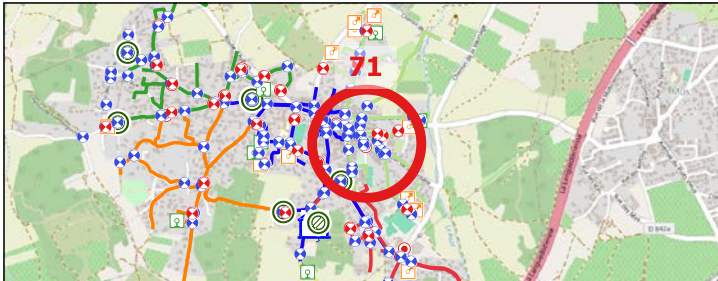
Date relève	2022-09-12	Identifiant Oteis	71
-------------	------------	-------------------	----

### Données générales

Maître d'ouvrage	AIGUES-VIVES	Exploitant	SUEZ
------------------	--------------	------------	------

### Localisation

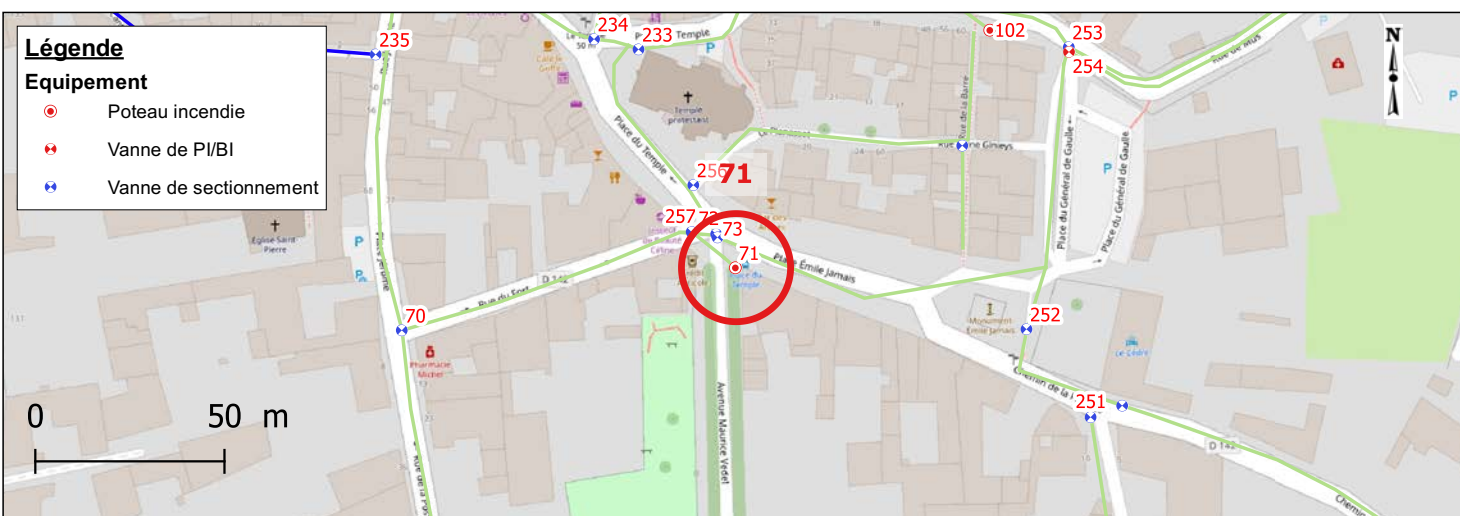
Rue		20 PLACE EMILE JAMAIS	
Coordonnées (RGF 93)	X	795211.72	
	Y	6294004.37	
	Z	51.594	
Classe de précision		GPS (OTEIS)	



### Caractéristiques de l'équipement

Type équipement	Poteau incendie	Patrimoine visible	Poteau incendie
Etat équipement visuel	Accessible	Etat du patrimoine visible	Bon
Position (O/F)	Fermé		

### Localisation - Vue Zoom



### Photographies





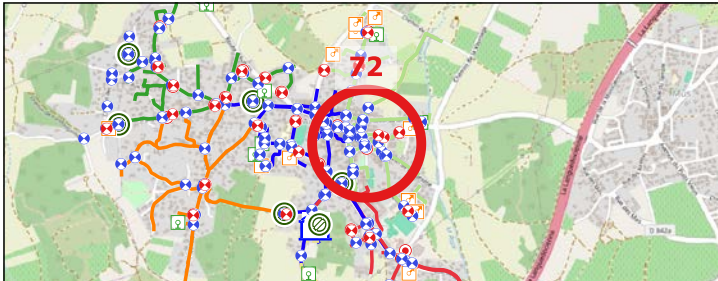
Date relève	2022-09-12	Identifiant Oteis	72
-------------	------------	-------------------	----

### Données générales

Maître d'ouvrage	AIGUES-VIVES	Exploitant	SUEZ
------------------	--------------	------------	------

### Localisation

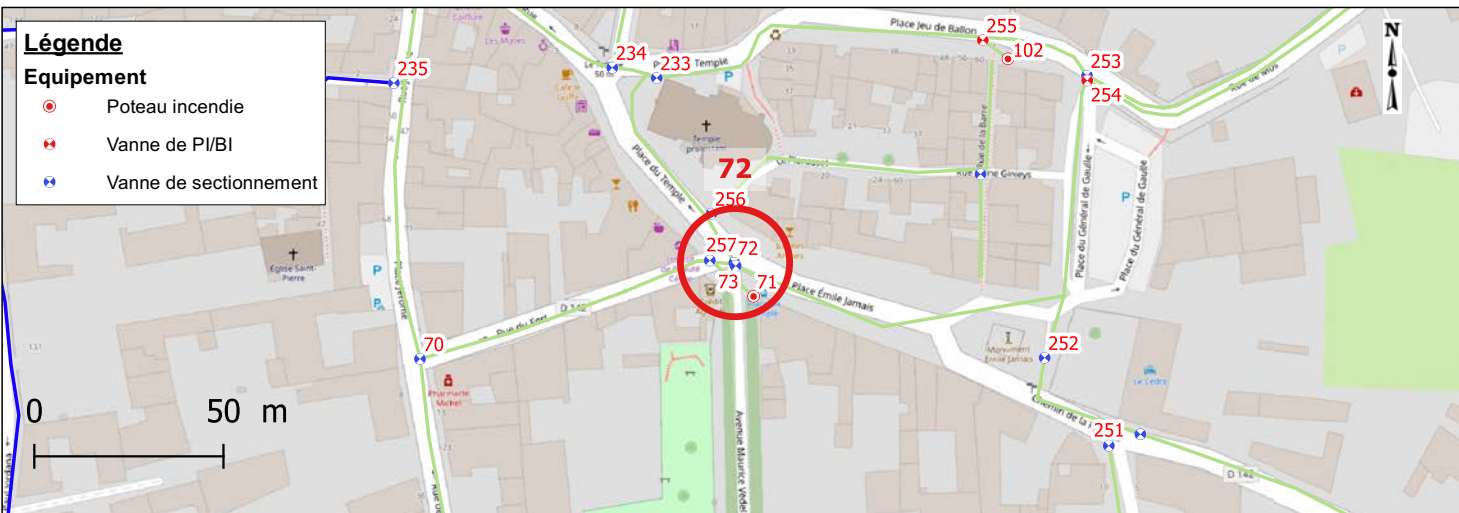
Rue		5 PLACE DU TEMPLE	
Coordonnées (RGF 93)	X	795206.64	
	Y	6294013.24	
	Z	51.536	
Classe de précision		GPS (OTEIS)	



### Caractéristiques de l'équipement

Type équipement	Vanne de sectionnement	Patrimoine visible	Tampon regard fonte
Etat équipement visuel	Accessible	Etat du patrimoine visible	Bon
Position (O/F)	Ouvert		

### Localisation - Vue Zoom



### Photographies



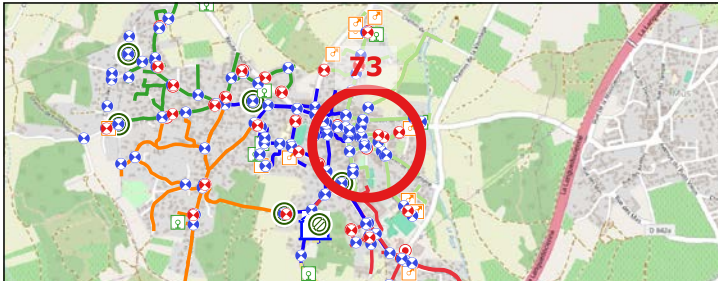
Date relève	2022-09-12	Identifiant Oteis	73
-------------	------------	-------------------	----

### Données générales

Maître d'ouvrage	AIGUES-VIVES	Exploitant	SUEZ
------------------	--------------	------------	------

### Localisation

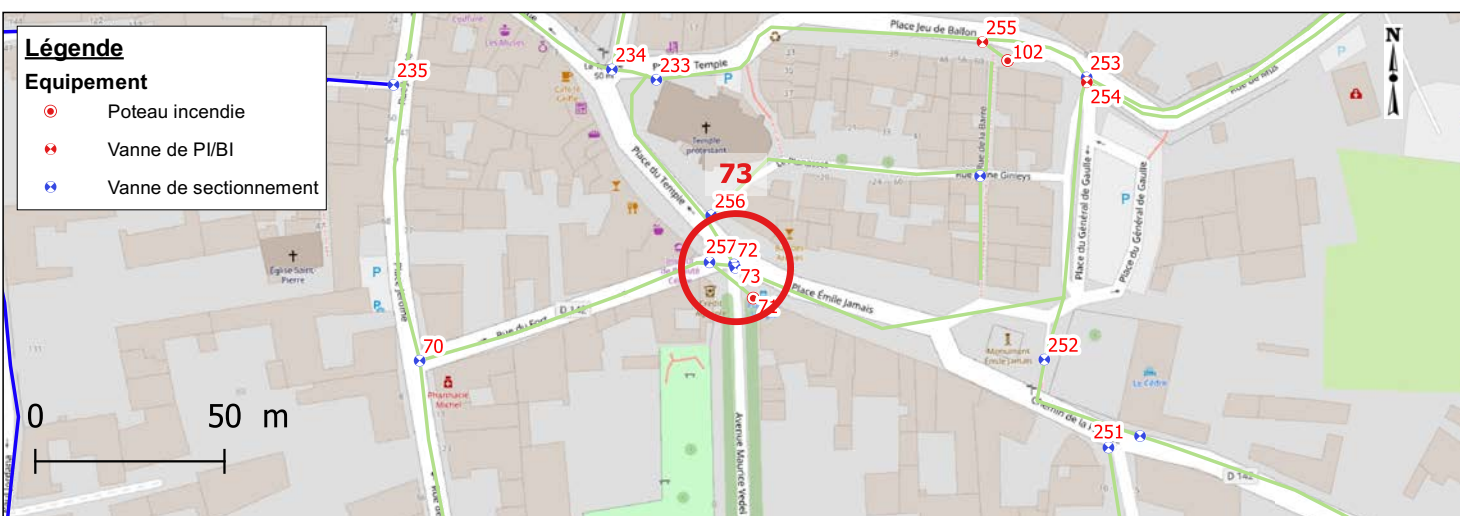
Rue		5 PLACE DU TEMPLE	
Coordonnées (RGF 93)	X	795207	
	Y	6294012.39	
	Z	51.509	
Classe de précision		GPS (OTEIS)	



### Caractéristiques de l'équipement

Type équipement	Vanne de sectionnement	Patrimoine visible	Tampon regard fonte
Etat équipement visuel	Accessible	Etat du patrimoine visible	Bon
Position (O/F)	Ouvert		

### Localisation - Vue Zoom



### Photographies





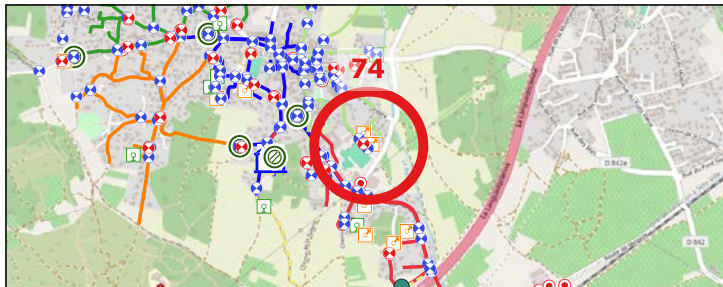
Date relève	2022-10-06	Identifiant Oteis	74
-------------	------------	-------------------	----

### Données générales

Maître d'ouvrage	AIGUES-VIVES	Exploitant	SUEZ
------------------	--------------	------------	------

### Localisation

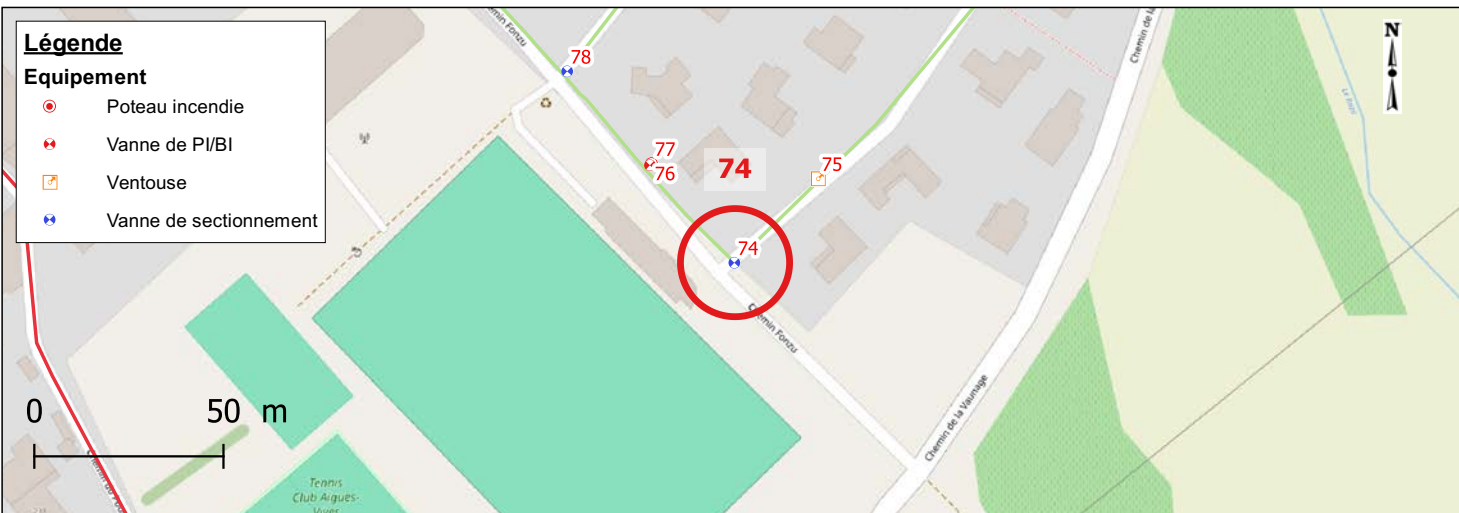
Rue		23 INCONNU INCONNU 3
Coordonnées (RGF 93)	X	795447.59
	Y	6293654.53
	Z	33.900
Classe de précision		GPS (OTEIS)



### Caractéristiques de l'équipement

Type équipement	Vanne de sectionnement	Patrimoine visible	Bouche a cle
Etat équipement visuel	Accessible	Etat du patrimoine visible	Bon
Position (O/F)	Ouvert		

### Localisation - Vue Zoom



### Photographies



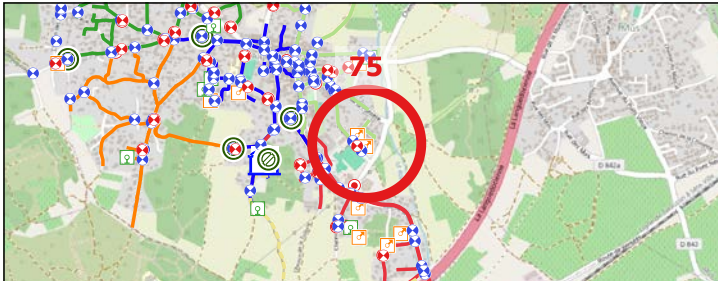
Date relève	2022-10-10	Identifiant Oteis	75
-------------	------------	-------------------	----

### Données générales

Maître d'ouvrage	AIGUES-VIVES	Exploitant	SUEZ
------------------	--------------	------------	------

### Localisation

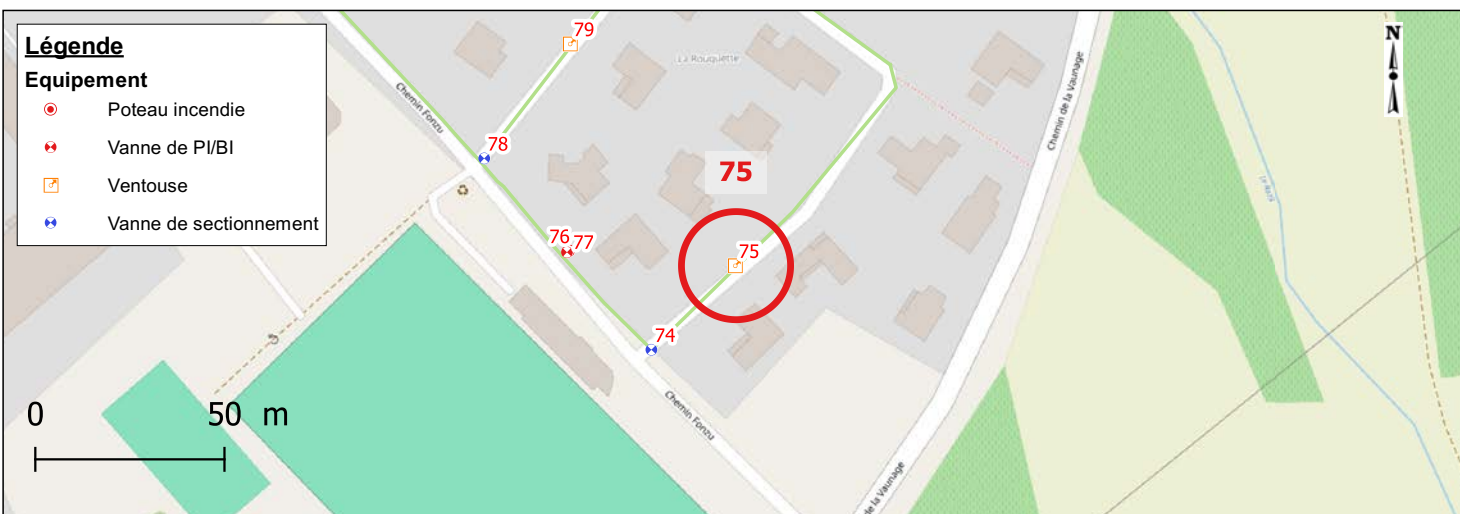
Rue		23 INCONNU INCONNU 3	
Coordonnées (RGF 93)	X	795469.79	
	Y	6293676.74	
	Z	34.847	
Classe de précision		GPS (OTEIS)	



### Caractéristiques de l'équipement

Type équipement	Ventouse	Patrimoine visible	Tampon regard fonte
Etat équipement visuel	Accessible	Etat du patrimoine visible	Bon
Position (O/F)	Non concerné		

### Localisation - Vue Zoom



### Photographies





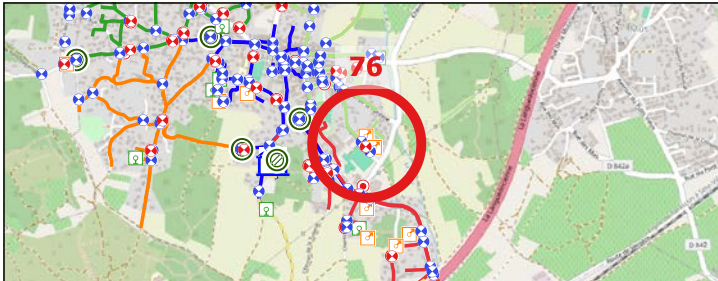
Date relève	2022-10-06	Identifiant Oteis	76
-------------	------------	-------------------	----

### Données générales

Maître d'ouvrage	AIGUES-VIVES	Exploitant	SUEZ
------------------	--------------	------------	------

### Localisation

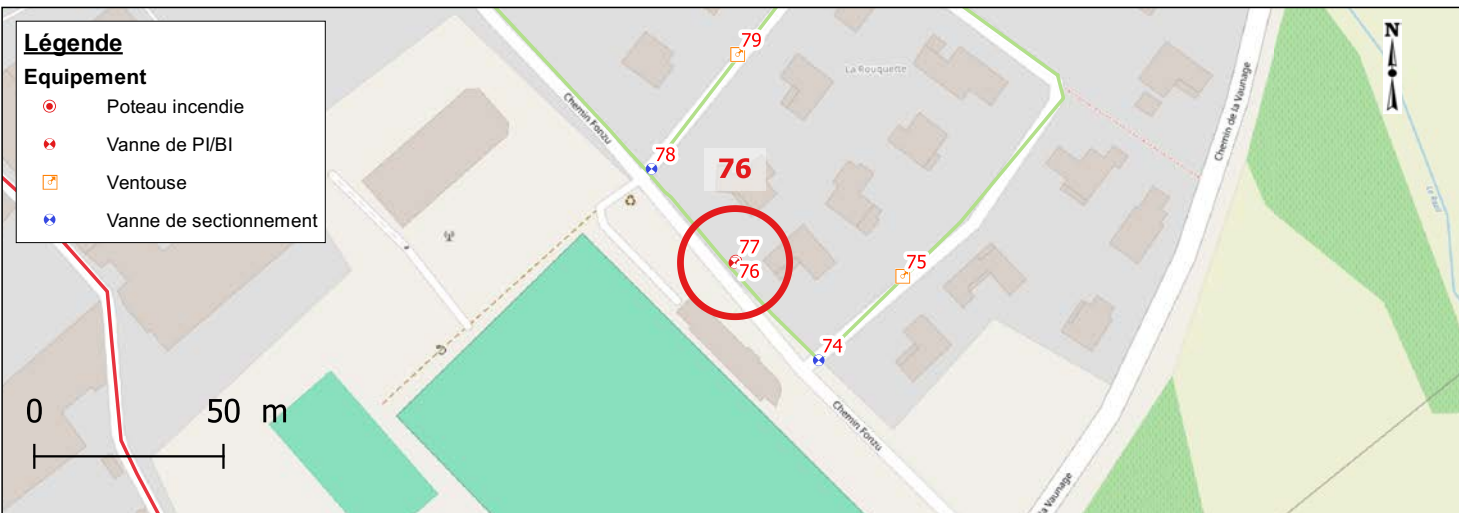
Rue		
Coordonnées (RGF 93)	X	795425.26
	Y	6293680.31
	Z	34.993
Classe de précision		GPS (OTEIS)



### Caractéristiques de l'équipement

Type équipement	Vanne de PI/BI	Patrimoine visible	Bouche a cle
Etat équipement visuel	Accessible	Etat du patrimoine visible	Bon
Position (O/F)	Ouvert		

### Localisation - Vue Zoom



### Photographies



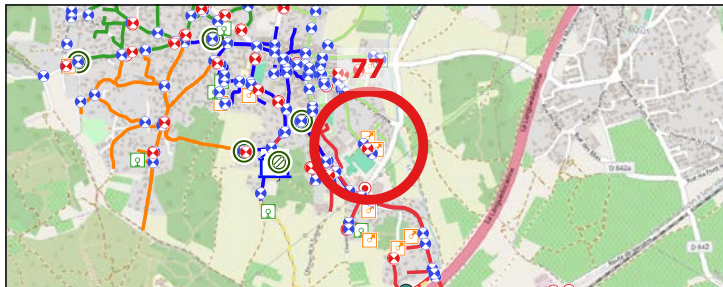
Date relève	2022-10-06	Identifiant Oteis	77
-------------	------------	-------------------	----

### Données générales

Maître d'ouvrage	AIGUES-VIVES	Exploitant	SUEZ
------------------	--------------	------------	------

### Localisation

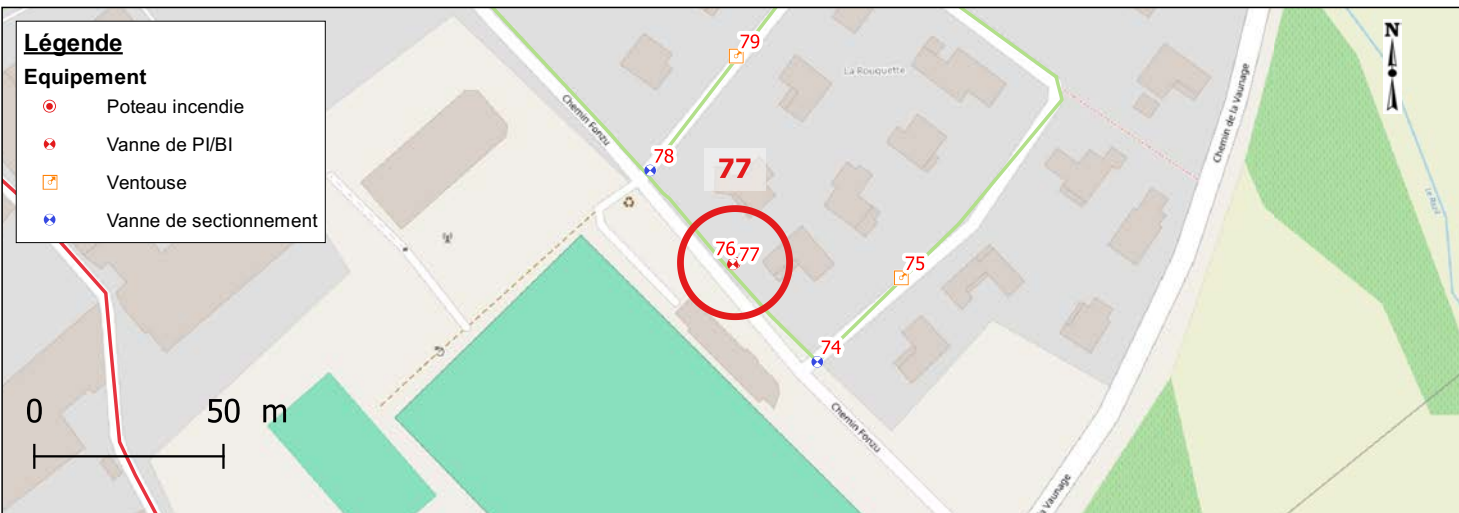
Rue		CHEMIN FOUZU APRES LE 253
Coordonnées (RGF 93)	X	795425.66
	Y	6293680.72
	Z	35.008
Classe de précision		GPS (OTEIS)



### Caractéristiques de l'équipement

Type équipement	Poteau incendie	Patrimoine visible	Poteau incendie
Etat équipement visuel	Accessible	Etat du patrimoine visible	Bon
Position (O/F)	Fermé		

### Localisation - Vue Zoom



### Photographies





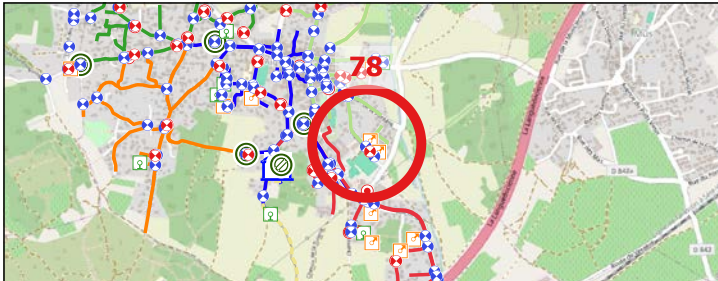
Date relève	2022-10-06	Identifiant Oteis	78
-------------	------------	-------------------	----

### Données générales

Maître d'ouvrage	AIGUES-VIVES	Exploitant	SUEZ
------------------	--------------	------------	------

### Localisation

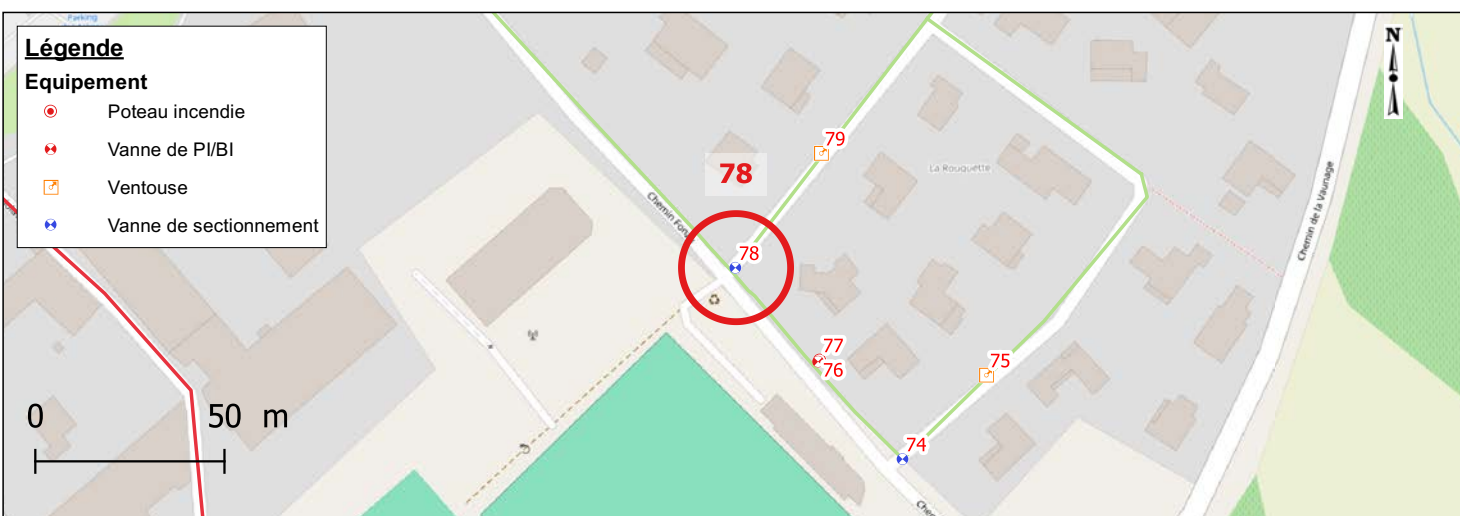
Rue		253 CHEMIN FOUZU	
Coordonnées (RGF 93)	X	795403.39	
	Y	6293705.12	
	Z	36.213	
Classe de précision		GPS (OTEIS)	

A topographic map of a rural area with green fields and some buildings. A network of roads is shown, with a specific location marked by a red circle and the number 78. The map includes various symbols for roads, boundaries, and landmarks.


### Caractéristiques de l'équipement

Type équipement	Vanne de sectionnement	Patrimoine visible	Bouche a cle
Etat équipement visuel	Accessible	Etat du patrimoine visible	Bon
Position (O/F)	Ouvert		

### Localisation - Vue Zoom



### Photographies



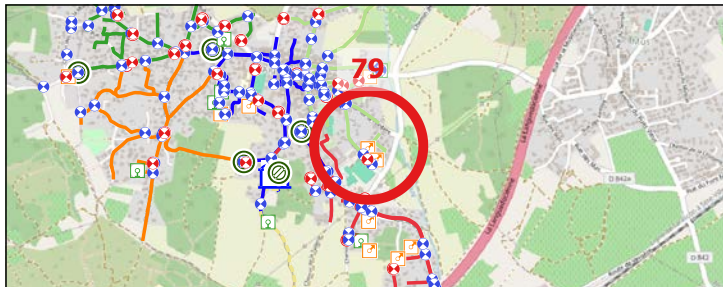
Date relève	2022-10-06	Identifiant Oteis	79
-------------	------------	-------------------	----

### Données générales

Maître d'ouvrage	AIGUES-VIVES	Exploitant	SUEZ
------------------	--------------	------------	------

### Localisation

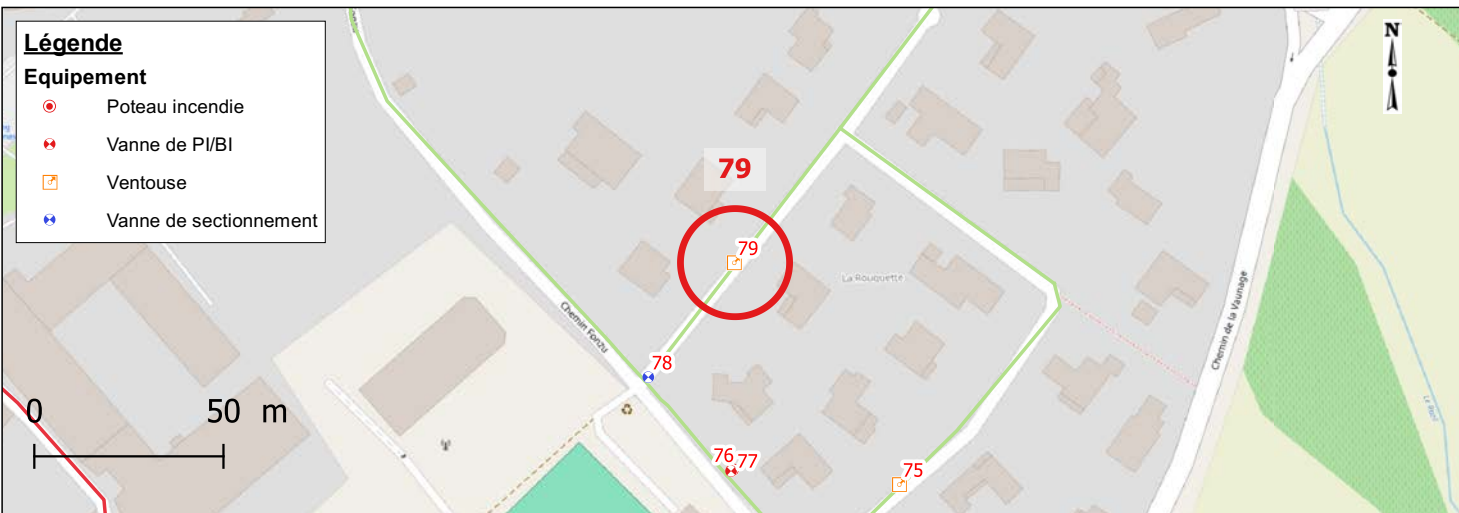
Rue		9 INCONNU INCONNU 1
Coordonnées (RGF 93)	X	795426.14
	Y	6293735.38
	Z	37.225
Classe de précision		GPS (OTEIS)



### Caractéristiques de l'équipement

Type équipement	Ventouse	Patrimoine visible	Tampon regard fonte
Etat équipement visuel	Accessible	Etat du patrimoine visible	Bon
Position (O/F)	Non concerné		

### Localisation - Vue Zoom



### Photographies





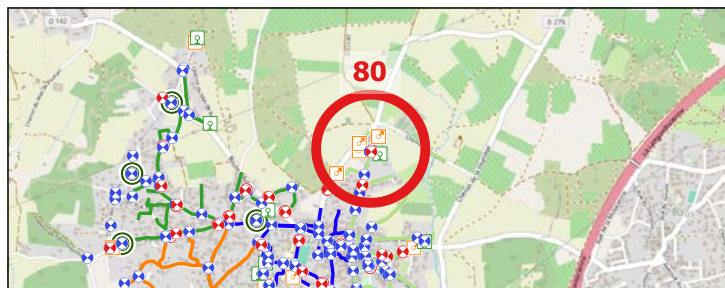
Date relève	2022-10-06	Identifiant Oteis	80
-------------	------------	-------------------	----

### Données générales

Maître d'ouvrage	AIGUES-VIVES	Exploitant	SUEZ
------------------	--------------	------------	------

### Localisation

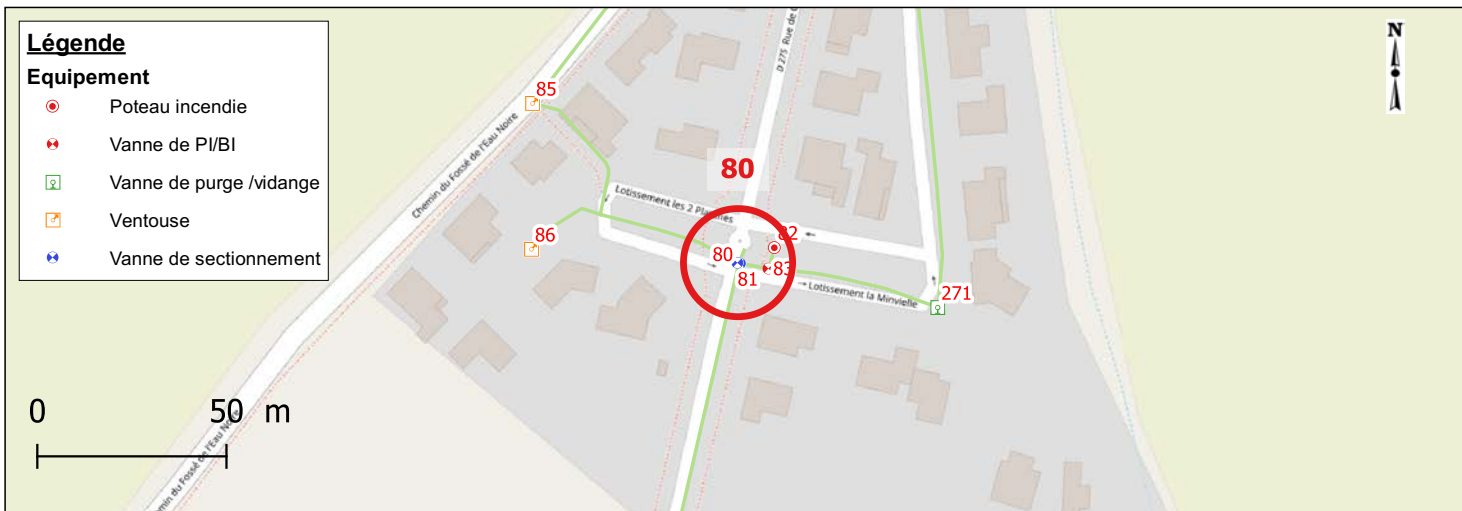
Rue		ROUTE DEPARTEMENTALE NO275 (ROUTE D'AIGUES VIVES A CALVISSON)
Coordonnées (RGF 93)	X	795209.11
	Y	6294603.28
	Z	36.617
Classe de précision		GPS (OTEIS)



### Caractéristiques de l'équipement

Type équipement	Vanne de sectionnement	Patrimoine visible	Bouche a cle
Etat équipement visuel	Accessible	Etat du patrimoine visible	Bon
Position (O/F)	Ouvert		

### Localisation - Vue Zoom



### Photographies



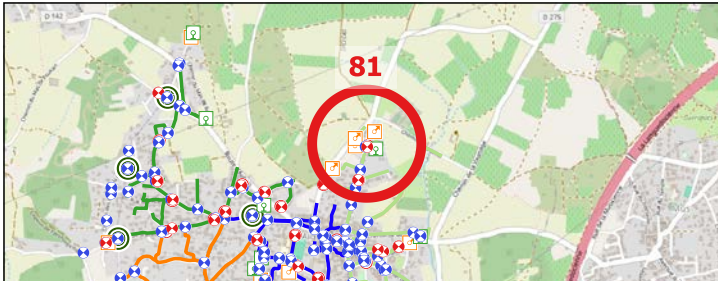
Date relève	2022-10-06	Identifiant Oteis	81
-------------	------------	-------------------	----

### Données générales

Maître d'ouvrage	AIGUES-VIVES	Exploitant	SUEZ
------------------	--------------	------------	------

### Localisation

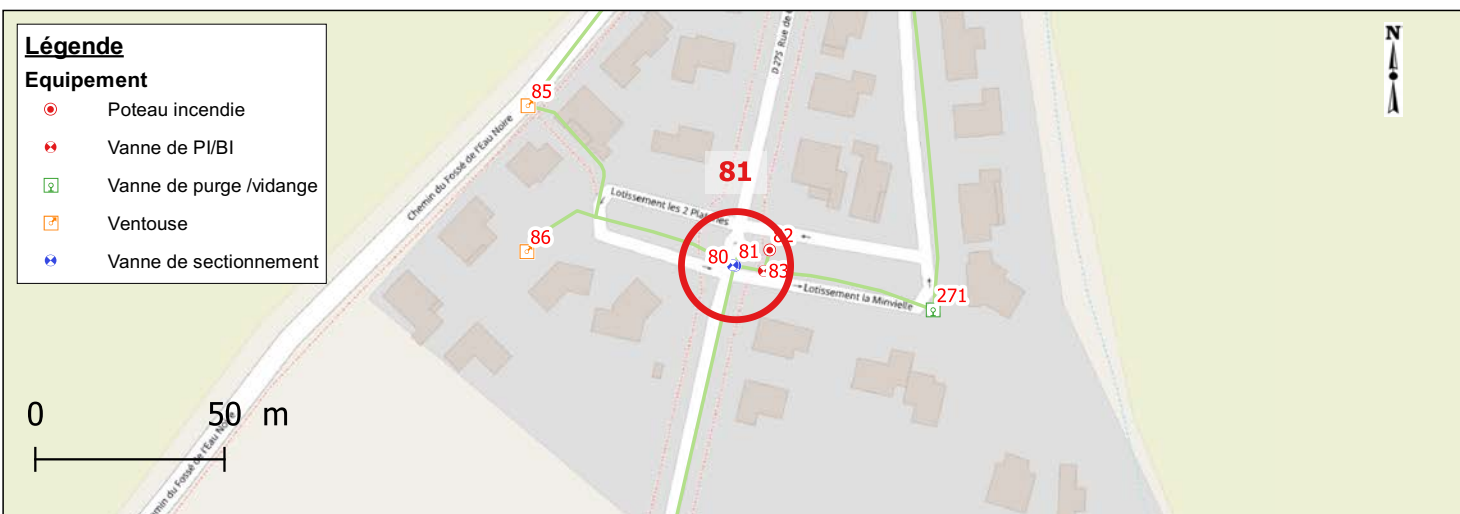
Rue		ROUTE DEPARTEMENTALE NO275 (ROUTE D'AIGUES VIVES A CALVISSON)	
Coordonnées (RGF 93)	X	795209.79	
	Y	6294603.11	
	Z	36.571	
Classe de précision		GPS (OTEIS)	

A topographic map of a rural area with green fields and some buildings. A red circle highlights a specific location, labeled with the number '81' in red. The map shows various roads, some marked with blue and red symbols, and a red line running along the right edge. The number '81' is prominently displayed in the center of the red circle.

### Caractéristiques de l'équipement

Type équipement	Vanne de sectionnement	Patrimoine visible	Bouche a cle
Etat équipement visuel	Accessible	Etat du patrimoine visible	Bon
Position (O/F)	Ouvert		

### Localisation - Vue Zoom



### Photographies





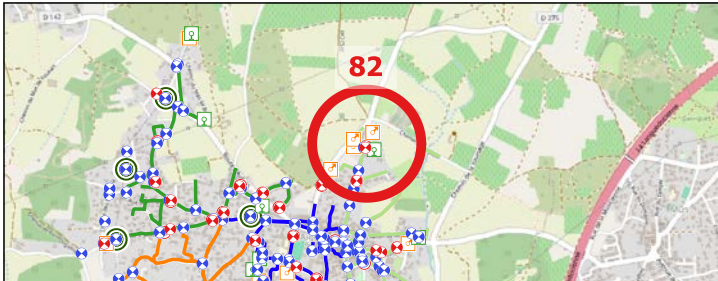
Date relève	2022-10-06	Identifiant Oteis	82
-------------	------------	-------------------	----

### Données générales

Maître d'ouvrage	AIGUES-VIVES	Exploitant	SUEZ
------------------	--------------	------------	------

### Localisation

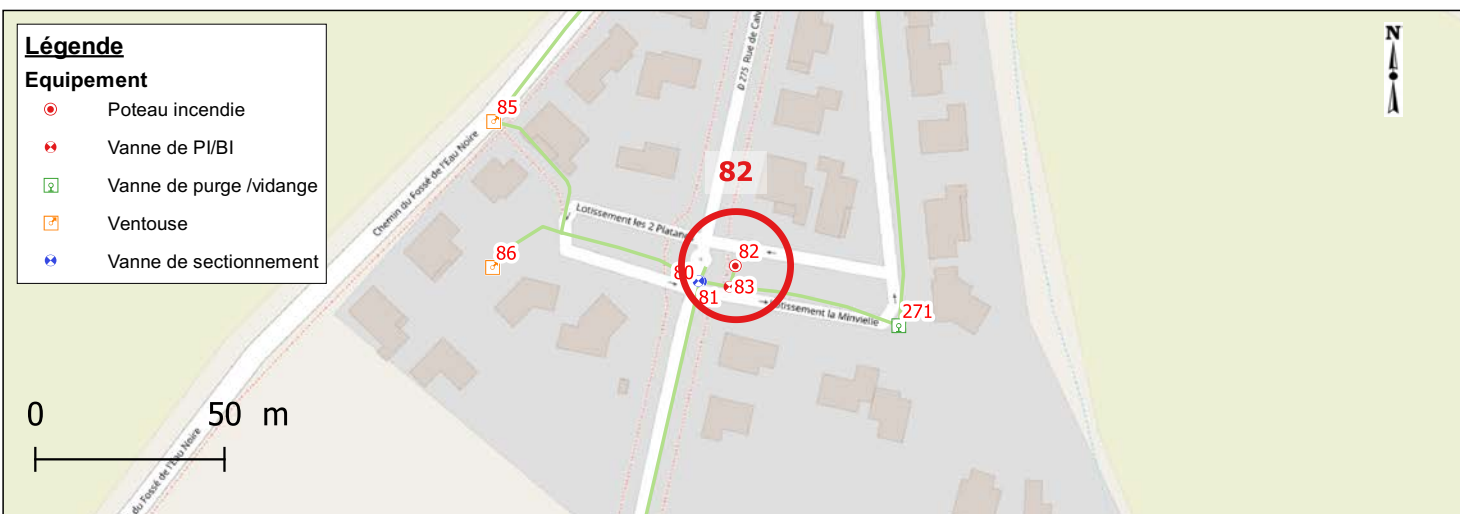
Rue		LOTIS LES DEUX PLATANES ET LA MINVIELLE	
Coordonnées (RGF 93)	X	795218.88	
	Y	6294607.29	
	Z	36.740	
Classe de précision		GPS (OTEIS)	

A topographic map of a rural area with green fields and some buildings. A red circle highlights a specific location, labeled with the number '82' in red. The map includes various symbols for roads, boundaries, and other features. The red circle is centered on a small cluster of buildings or structures.

### Caractéristiques de l'équipement

Type équipement	Poteau incendie	Patrimoine visible	Poteau incendie
Etat équipement visuel	Accessible	Etat du patrimoine visible	Bon
Position (O/F)	Fermé		

### Localisation - Vue Zoom



### Photographies



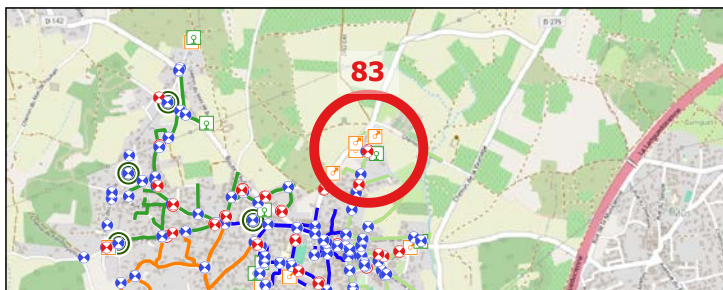
Date relève	2022-10-06	Identifiant Oteis	83
-------------	------------	-------------------	----

### Données générales

Maître d'ouvrage	AIGUES-VIVES	Exploitant	SUEZ
------------------	--------------	------------	------

### Localisation

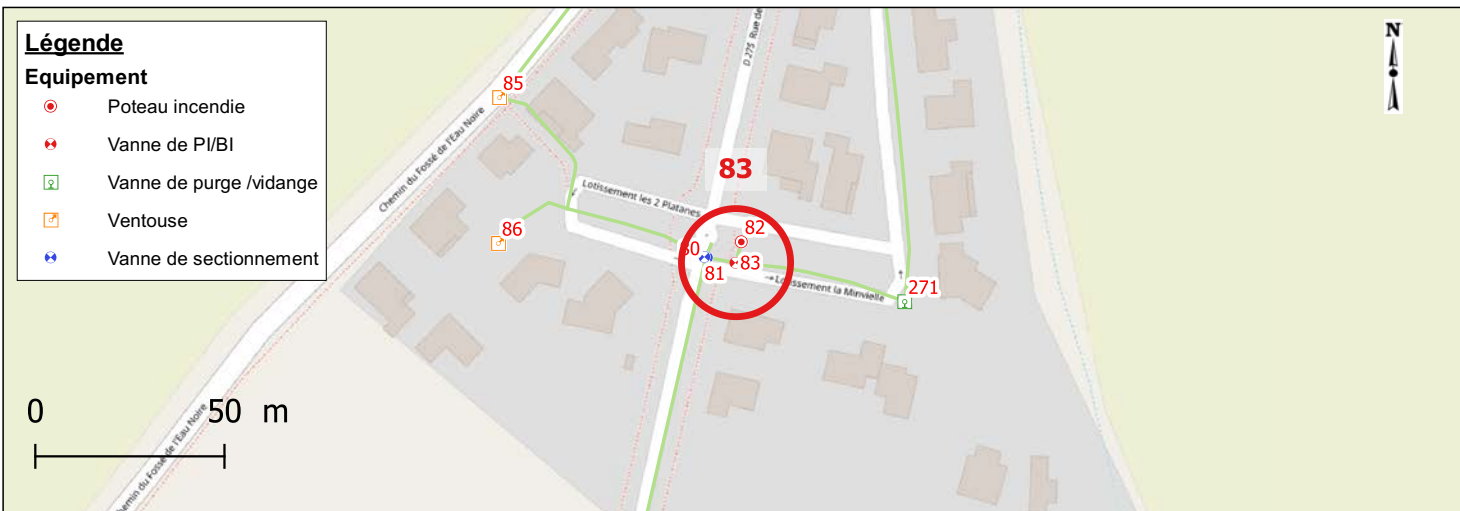
Rue		
Coordonnées (RGF 93)	X	795217.3
	Y	6294601.74
	Z	36.293
Classe de précision	GPS (OTEIS)	



### Caractéristiques de l'équipement

Type équipement	Vanne de PI/BI	Patrimoine visible	Bouche a cle
Etat équipement visuel	Accessible	Etat du patrimoine visible	Bon
Position (O/F)	Ouvert		

### Localisation - Vue Zoom



### Photographies





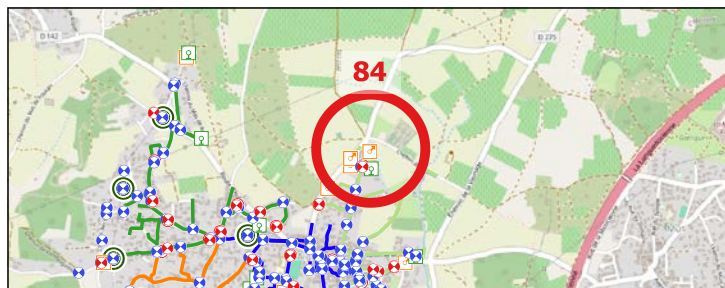
Date relève	2022-10-06	Identifiant Oteis	84
-------------	------------	-------------------	----

### Données générales

Maître d'ouvrage	AIGUES-VIVES	Exploitant	SUEZ
------------------	--------------	------------	------

### Localisation

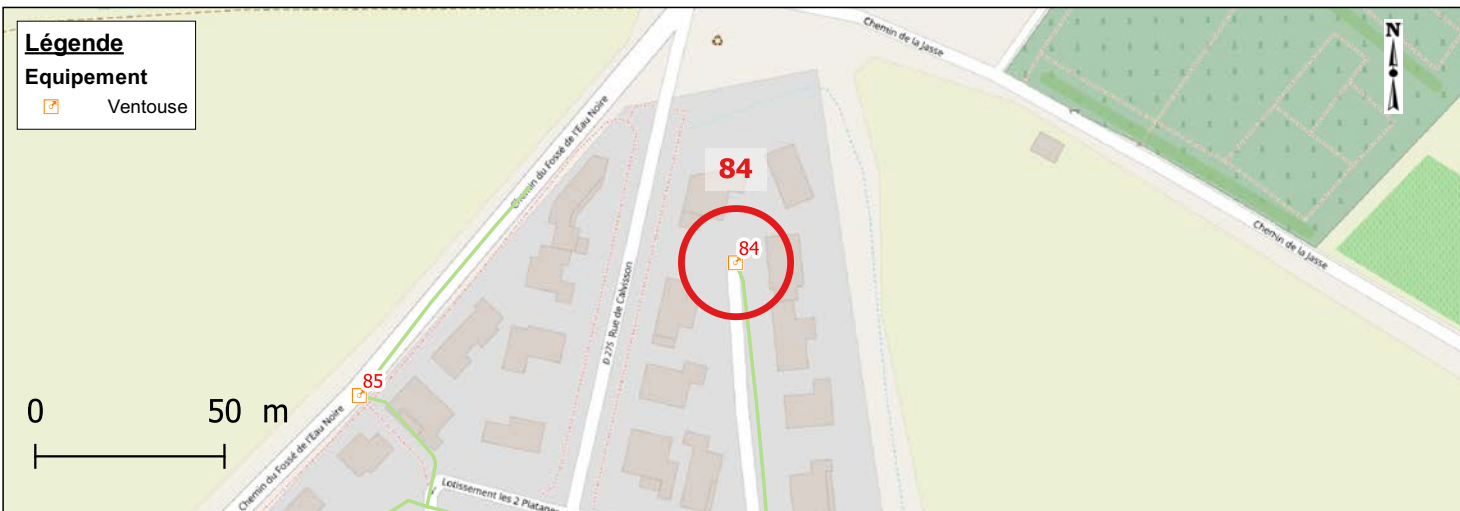
Rue		ROUTE DEPARTEMENTALE NO275 (ROUTE D'AIGUES VIVES A CALVISSON)
Coordonnées (RGF 93)	X	795254.41
	Y	6294680.5
	Z	36.172
Classe de précision		GPS (OTEIS)



### Caractéristiques de l'équipement

Type équipement	Ventouse	Patrimoine visible	Tampon regard fonte
Etat équipement visuel	Accessible	Etat du patrimoine visible	Bon
Position (O/F)	Non concerné		

### Localisation - Vue Zoom



### Photographies



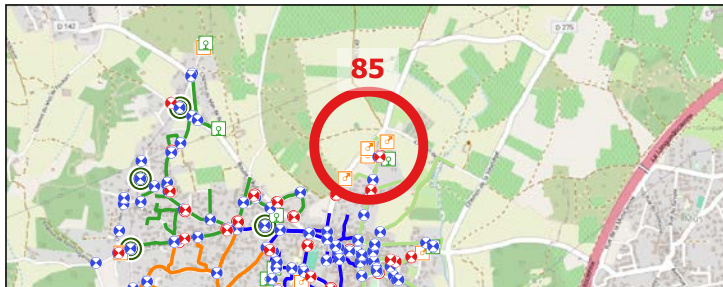
Date relève	2022-10-06	Identifiant Oteis	85
-------------	------------	-------------------	----

### Données générales

Maître d'ouvrage	AIGUES-VIVES	Exploitant	SUEZ
------------------	--------------	------------	------

### Localisation

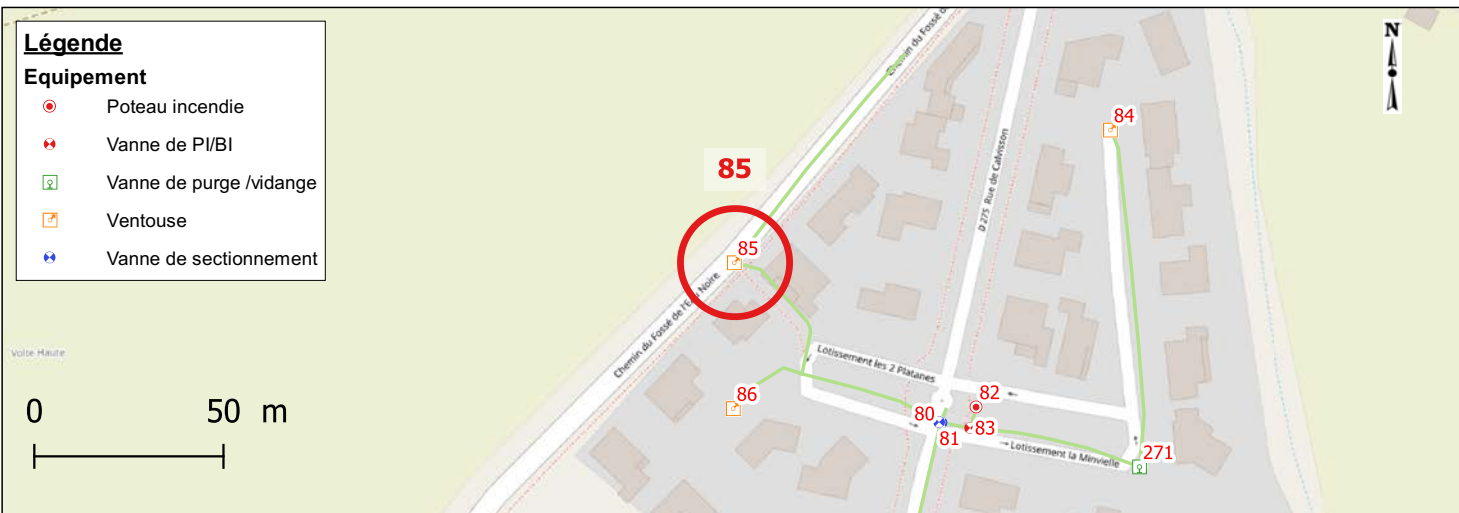
Rue		CHEMIN DU FOSSE DE L'EAU NOIRE
Coordonnées (RGF 93)	X	795154.97
	Y	6294645.41
	Z	37.776
Classe de précision		GPS (OTEIS)



### Caractéristiques de l'équipement

Type équipement	Ventouse	Patrimoine visible	Tampon regard fonte
Etat équipement visuel	Accessible	Etat du patrimoine visible	Bon
Position (O/F)	Non concerné		

### Localisation - Vue Zoom



### Photographies





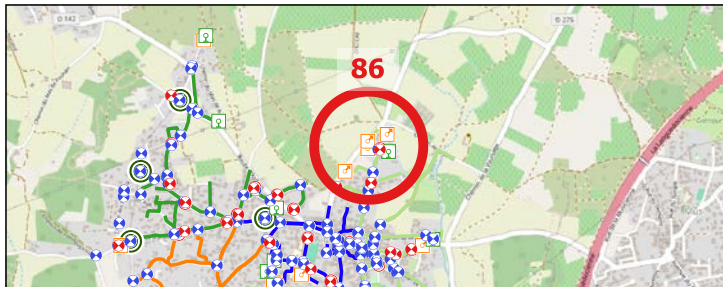
Date relève	2022-10-06	Identifiant Oteis	86
-------------	------------	-------------------	----

### Données générales

Maître d'ouvrage	AIGUES-VIVES	Exploitant	SUEZ
------------------	--------------	------------	------

### Localisation

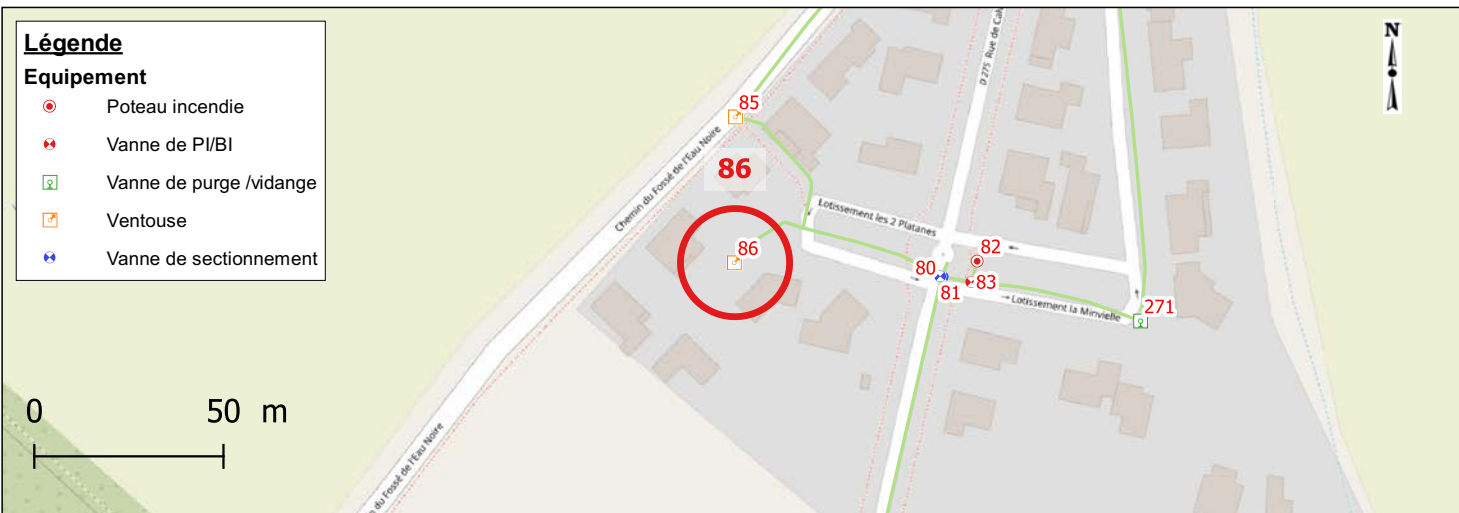
Rue		CHEMIN DU FOSSE DE L'EAU NOIRE
Coordonnées (RGF 93)	X	795154.67
	Y	6294606.84
	Z	37.110
Classe de précision		GPS (OTEIS)



### Caractéristiques de l'équipement

Type équipement	Ventouse	Patrimoine visible	Tampon regard fonte
Etat équipement visuel	Accessible	Etat du patrimoine visible	Bon
Position (O/F)	Non concerné		

### Localisation - Vue Zoom



### Photographies



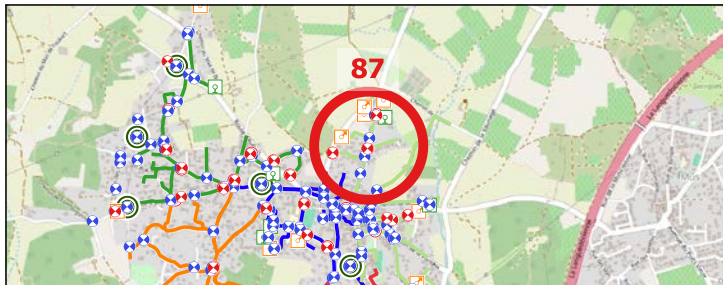
Date relève	2022-10-06	Identifiant Oteis	87
-------------	------------	-------------------	----

### Données générales

Maître d'ouvrage	AIGUES-VIVES	Exploitant	SUEZ
------------------	--------------	------------	------

### Localisation

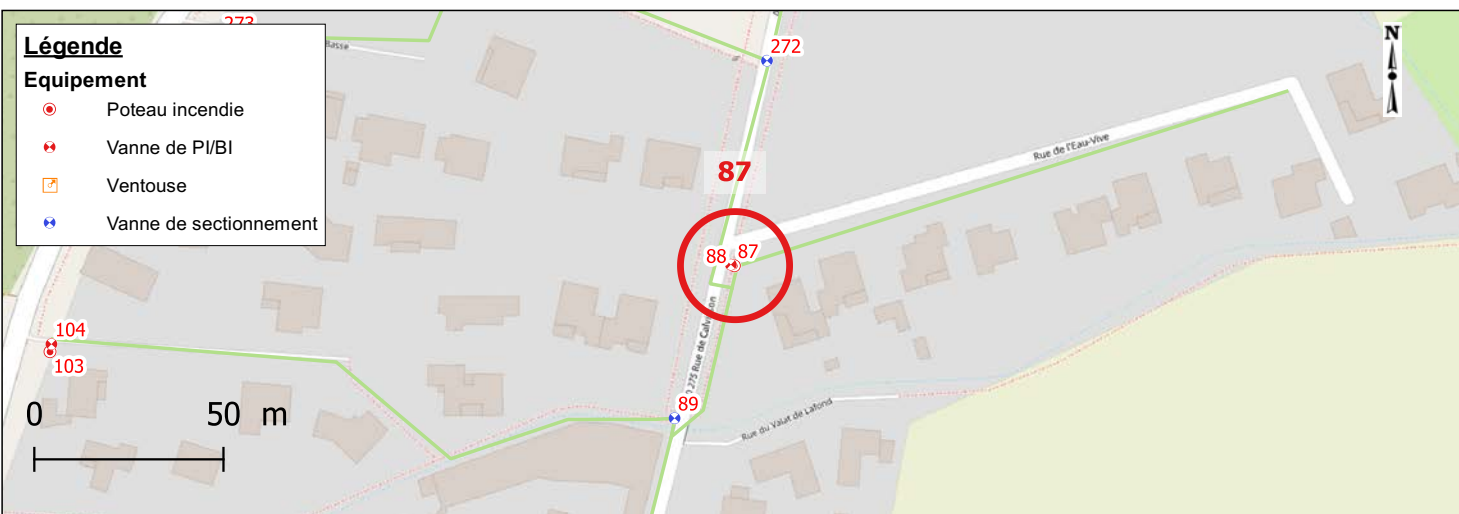
Rue		1 LOTISSEMENT DE L'EAU VIVE
Coordonnées (RGF 93)	X	795172.8
	Y	6294429.96
	Z	36.910
Classe de précision		GPS (OTEIS)



### Caractéristiques de l'équipement

Type équipement	Poteau incendie	Patrimoine visible	Poteau incendie
Etat équipement visuel	Accessible	Etat du patrimoine visible	Bon
Position (O/F)	Fermé		

### Localisation - Vue Zoom



### Photographies





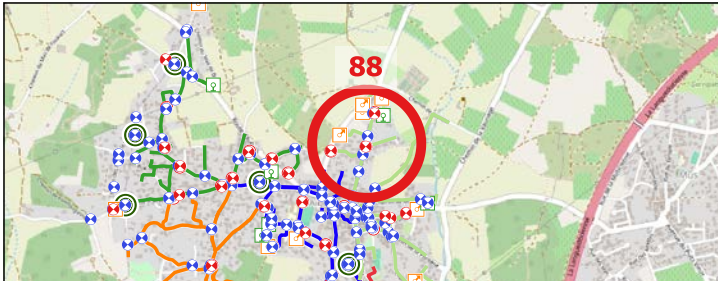
Date relève	2022-10-06	Identifiant Oteis	88
-------------	------------	-------------------	----

### Données générales

Maître d'ouvrage	AIGUES-VIVES	Exploitant	SUEZ
------------------	--------------	------------	------

### Localisation

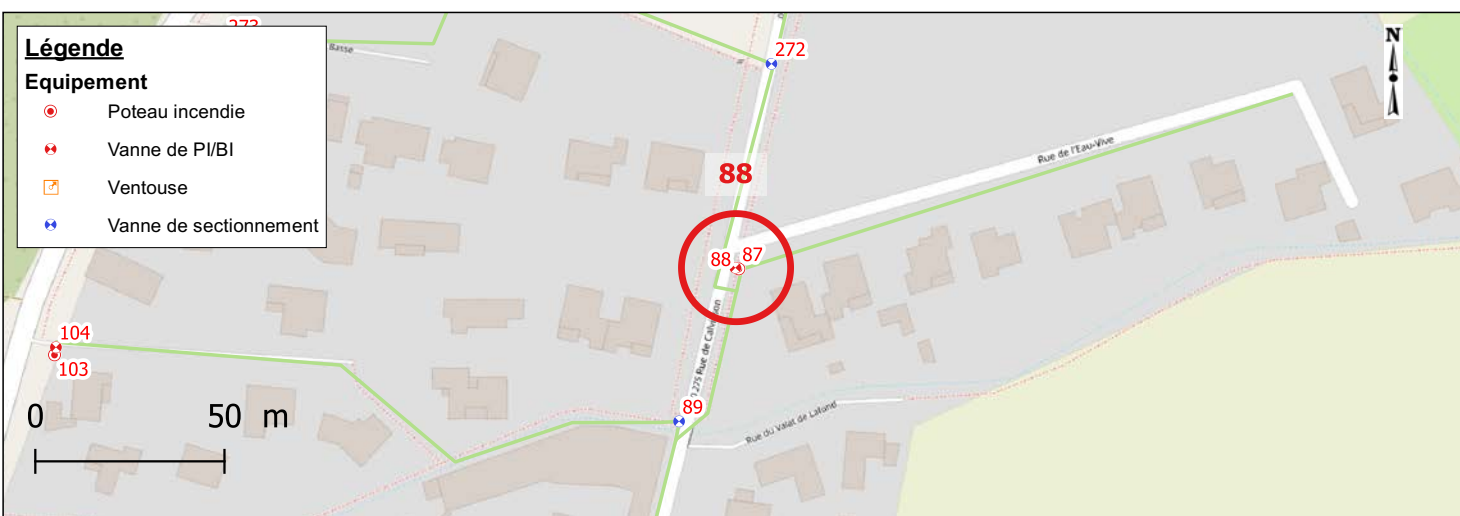
Rue		
Coordonnées (RGF 93)	X	795171.88
	Y	6294430.26
	Z	36.885
Classe de précision		GPS (OTEIS)

A topographic map of a rural area with green fields and some buildings. A network of roads is shown in various colors (blue, green, orange, red). A specific location is highlighted with a large red circle and the number '88' in red text above it. Several other locations are marked with small red and blue icons, some of which are also circled in green.

### Caractéristiques de l'équipement

Type équipement	Vanne de PI/BI	Patrimoine visible	Bouche a cle
Etat équipement visuel	Accessible	Etat du patrimoine visible	Bon
Position (O/F)	Ouvert		

### Localisation - Vue Zoom



### Photographies



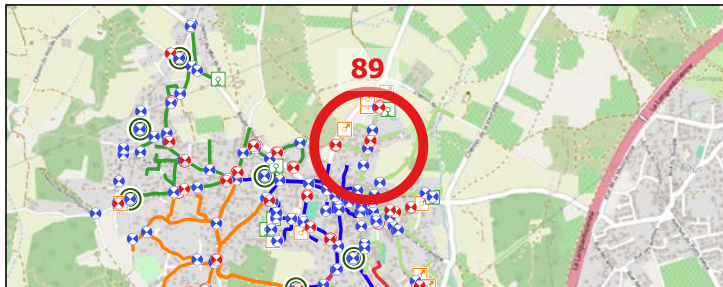
Date relève	2022-10-06	Identifiant Oteis	89
-------------	------------	-------------------	----

### Données générales

Maître d'ouvrage	AIGUES-VIVES	Exploitant	SUEZ
------------------	--------------	------------	------

### Localisation

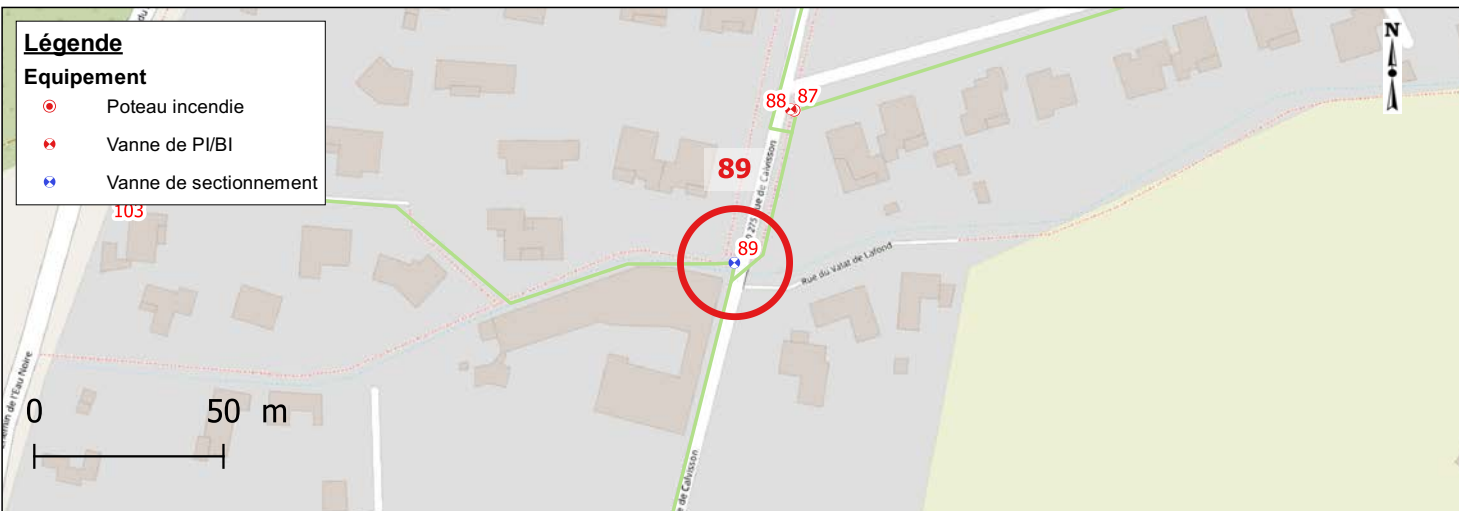
Rue		309 ROUTE DEPARTEMENTALE NO275 (ROUTE D'AIGUES VIVES A CALVISSON)
Coordonnées (RGF 93)	X	795157
	Y	6294389.65
	Z	36.979
Classe de précision		GPS (OTEIS)



### Caractéristiques de l'équipement

Type équipement	Vanne de sectionnement	Patrimoine visible	Bouche a cle
Etat équipement visuel	Accessible	Etat du patrimoine visible	Bon
Position (O/F)	Ouvert		

### Localisation - Vue Zoom



### Photographies





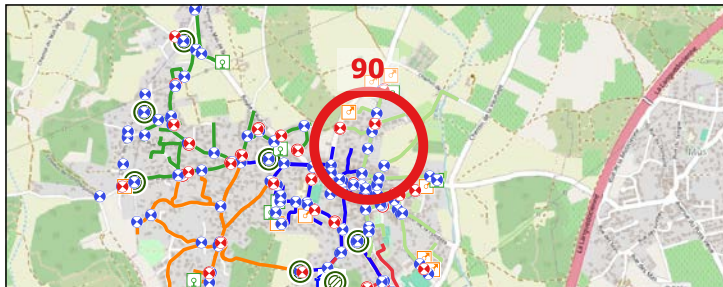
Date relève	2022-10-06	Identifiant Oteis	90
-------------	------------	-------------------	----

### Données générales

Maître d'ouvrage	AIGUES-VIVES	Exploitant	SUEZ
------------------	--------------	------------	------

### Localisation

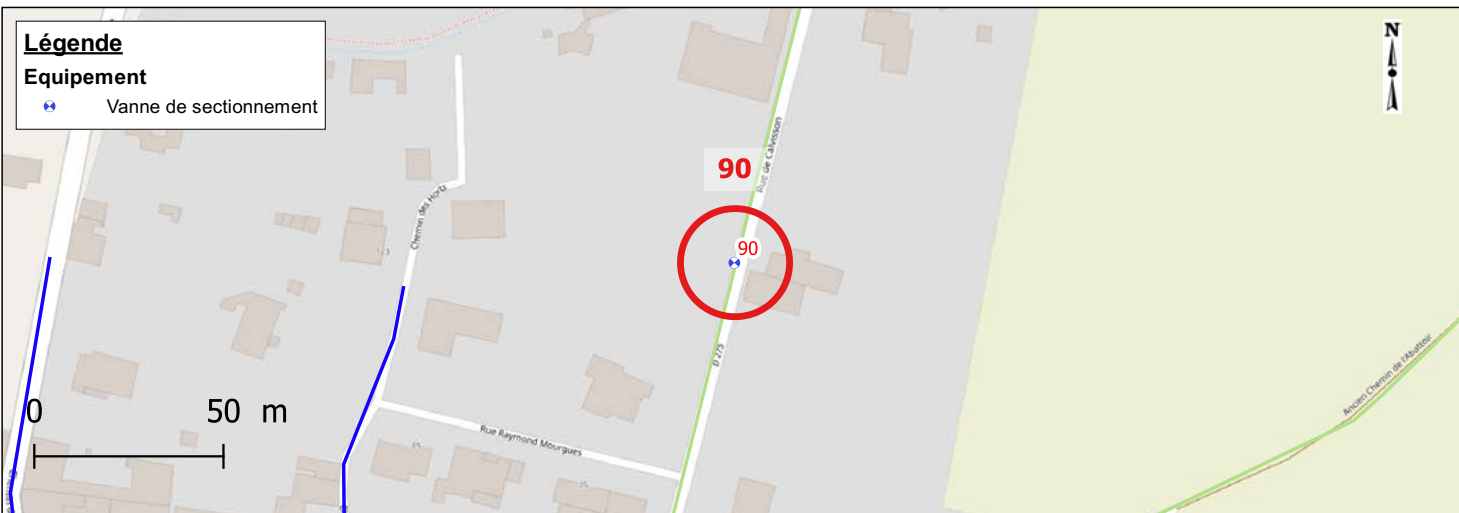
Rue		253 RUE DE CALVISSON
Coordonnées (RGF 93)	X	795134.95
	Y	6294301.99
	Z	39.144
Classe de précision		GPS (OTEIS)




### Caractéristiques de l'équipement

Type équipement	Vanne de sectionnement	Patrimoine visible	Bouche a cle
Etat équipement visuel	Accessible	Etat du patrimoine visible	Bon
Position (O/F)	Ouvert		

### Localisation - Vue Zoom



### Photographies



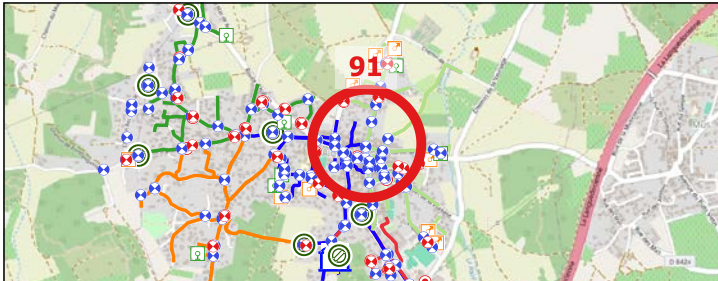
Date relève	2022-10-06	Identifiant Oteis	91
-------------	------------	-------------------	----

### Données générales

Maître d'ouvrage	AIGUES-VIVES	Exploitant	SUEZ
------------------	--------------	------------	------

### Localisation

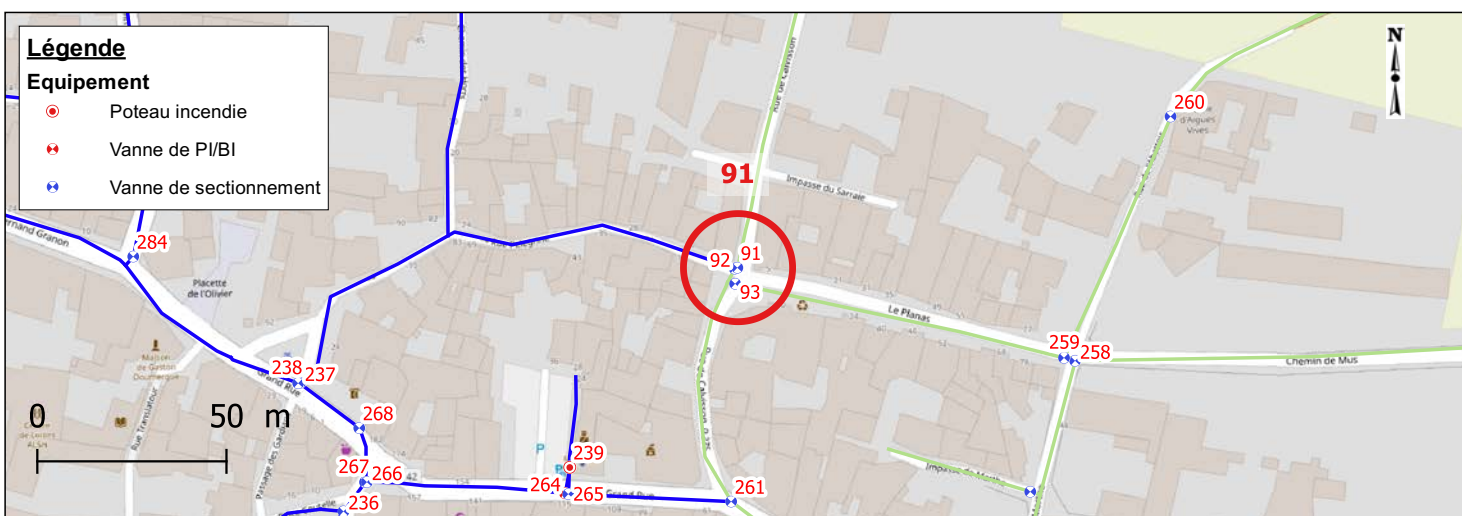
Rue		RUE PELEGRINE
Coordonnées (RGF 93)	X	795104.73
	Y	6294173.99
	Z	47.053
Classe de précision		GPS (OTEIS)

A topographic map of a rural area with green fields and some buildings. A network of roads is shown, with several points marked by blue and red icons. A large red circle highlights a specific location on a road, with the number '91' in red text next to it. The map includes a scale bar and a north arrow.

### Caractéristiques de l'équipement

Type équipement	Vanne de sectionnement	Patrimoine visible	Bouche a cle
Etat équipement visuel	Accessible	Etat du patrimoine visible	Bon
Position (O/F)	Ouvert		

### Localisation - Vue Zoom



### Photographies





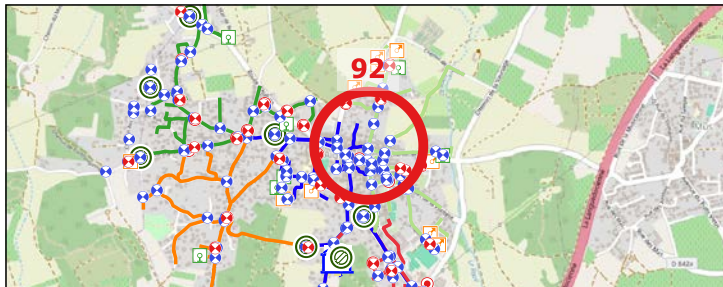
Date relève	2022-10-06	Identifiant Oteis	92
-------------	------------	-------------------	----

### Données générales

Maître d'ouvrage	AIGUES-VIVES	Exploitant	SUEZ
------------------	--------------	------------	------

### Localisation

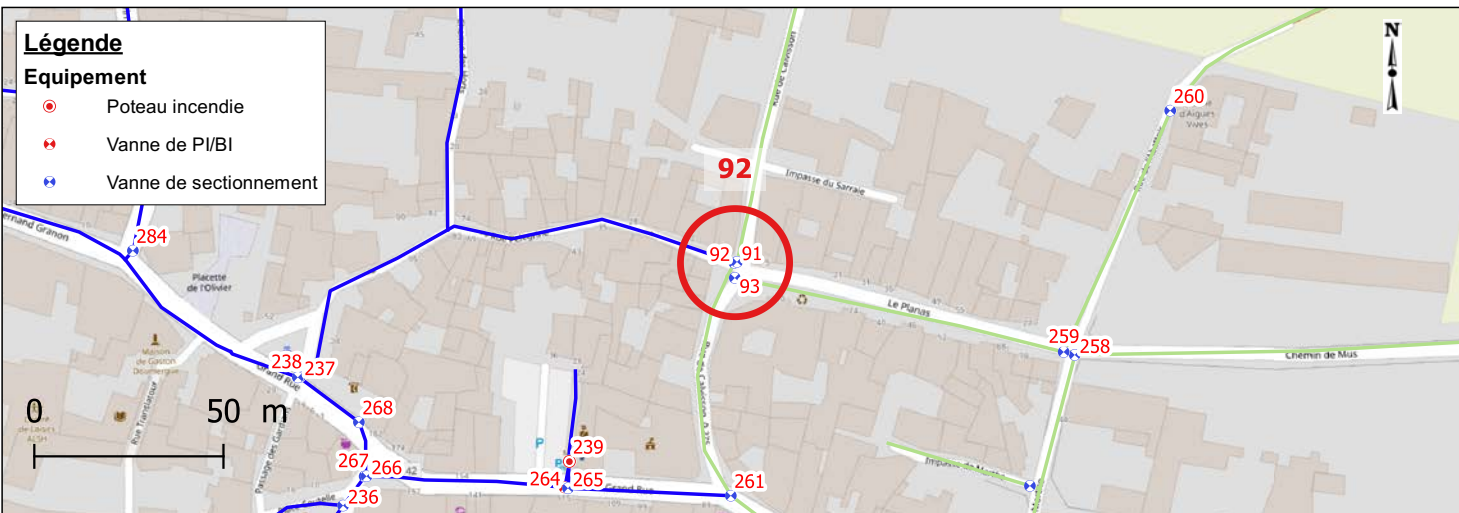
Rue		4 RUE PELEGRINE
Coordonnées (RGF 93)	X	795104.03
	Y	6294173.76
	Z	47.083
Classe de précision		GPS (OTEIS)



### Caractéristiques de l'équipement

Type équipement	Vanne de sectionnement	Patrimoine visible	Bouche a cle
Etat équipement visuel	Accessible	Etat du patrimoine visible	Bon
Position (O/F)	Fermé		

### Localisation - Vue Zoom



### Photographies



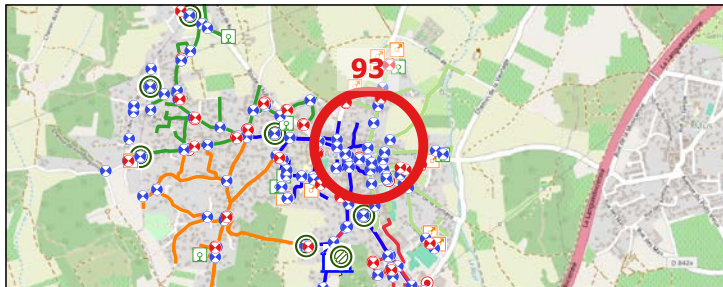
Date relève	2022-10-06	Identifiant Oteis	93
-------------	------------	-------------------	----

### Données générales

Maître d'ouvrage	AIGUES-VIVES	Exploitant	SUEZ
------------------	--------------	------------	------

### Localisation

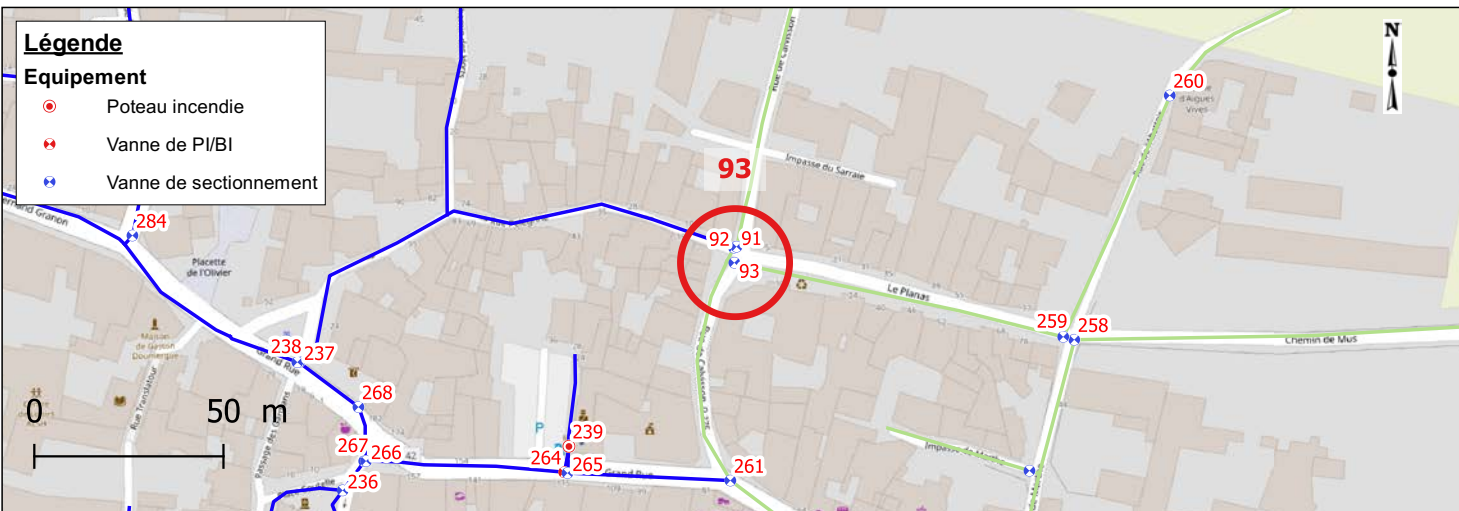
Rue		5 LE PLANAS
Coordonnées (RGF 93)	X	795104.15
	Y	6294169.75
	Z	46.894
Classe de précision		GPS (OTEIS)



### Caractéristiques de l'équipement

Type équipement	Vanne de sectionnement	Patrimoine visible	Bouche a cle
Etat équipement visuel	Accessible	Etat du patrimoine visible	Bon
Position (O/F)	Ouvert		

### Localisation - Vue Zoom



### Photographies





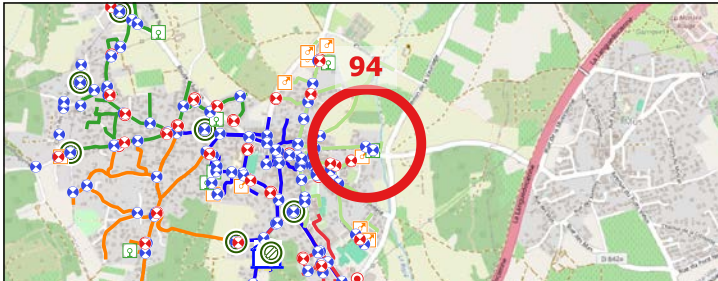
Date relève	2022-10-06	Identifiant Oteis	94
-------------	------------	-------------------	----

### Données générales

Maître d'ouvrage	AIGUES-VIVES	Exploitant	SUEZ
------------------	--------------	------------	------

### Localisation

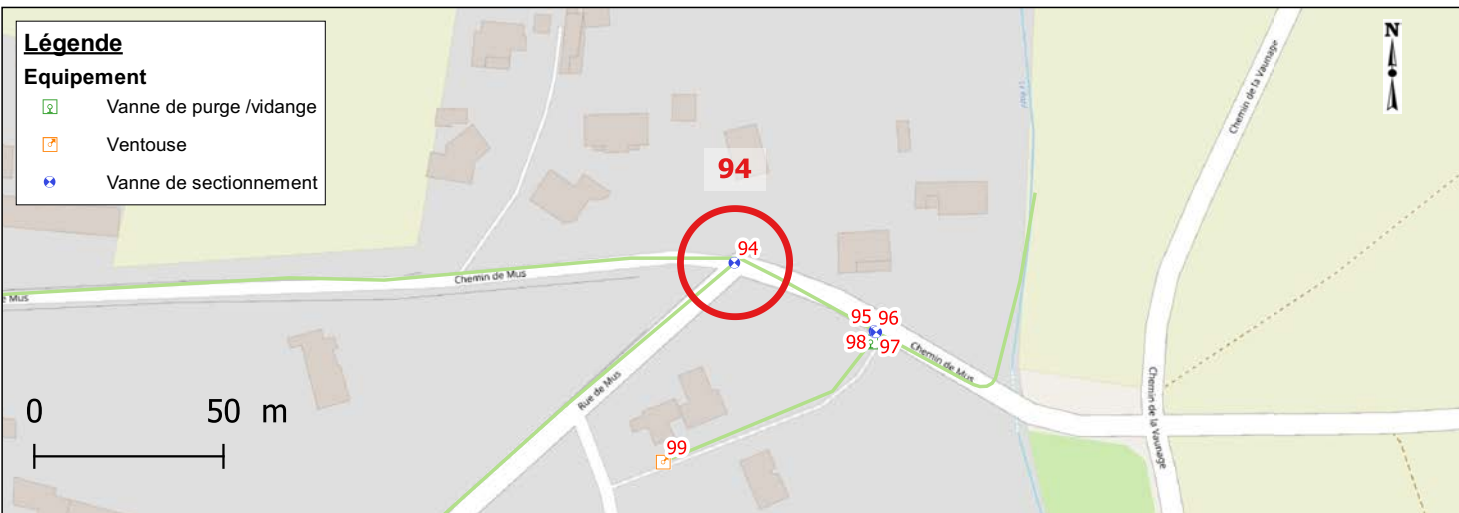
Rue		239 CHEMIN DE MUS	
Coordonnées (RGF 93)	X	795455.31	
	Y	6294159.15	
	Z	33.648	
Classe de précision		GPS (OTEIS)	

A topographic map of a rural area with green fields and some buildings. A network of roads is shown in various colors (blue, orange, green). Numerous small icons representing different types of equipment are scattered across the map. A large red circle highlights a specific location in the upper right quadrant, labeled with the number '94' in red. The map also shows a river or canal on the right side and some distant hills.

### Caractéristiques de l'équipement

Type équipement	Vanne de sectionnement	Patrimoine visible	Bouche a cle
Etat équipement visuel	Accessible	Etat du patrimoine visible	Bon
Position (O/F)	Ouvert		

### Localisation - Vue Zoom



### Photographies



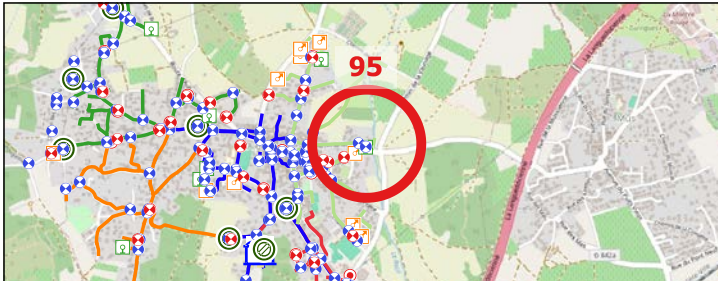
Date relève	2022-10-06	Identifiant Oteis	95
-------------	------------	-------------------	----

### Données générales

Maître d'ouvrage	AIGUES-VIVES	Exploitant	SUEZ
------------------	--------------	------------	------

### Localisation

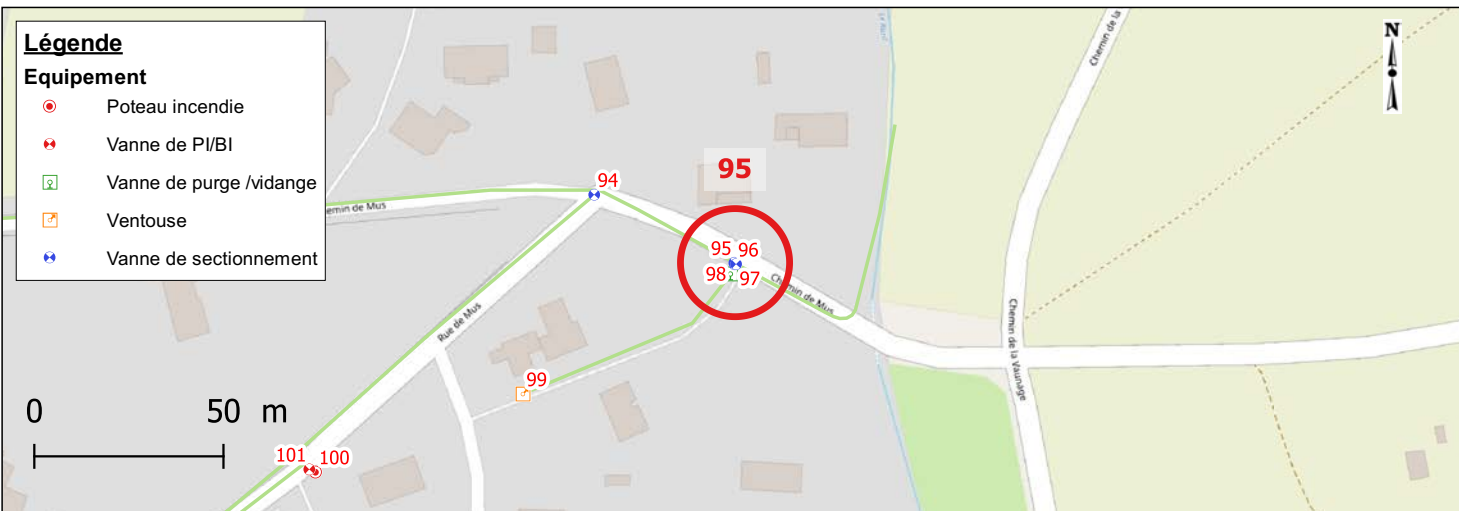
Rue		313, CHEMIN DE MUS	
Coordonnées (RGF 93)	X	795492.37	
	Y	6294141.15	
	Z	31.985	
Classe de précision		GPS (OTEIS)	

A detailed map of a rural area with green fields and some buildings. A network of blue lines with red and white circular markers is overlaid on the map. A specific location is highlighted with a large red circle and the number '95' in red text. The map includes various geographical features like roads, rivers, and small settlements.

### Caractéristiques de l'équipement

Type équipement	Vanne de sectionnement	Patrimoine visible	Bouche a cle
Etat équipement visuel	Accessible	Etat du patrimoine visible	Bon
Position (O/F)	Ouvert		

### Localisation - Vue Zoom



### Photographies





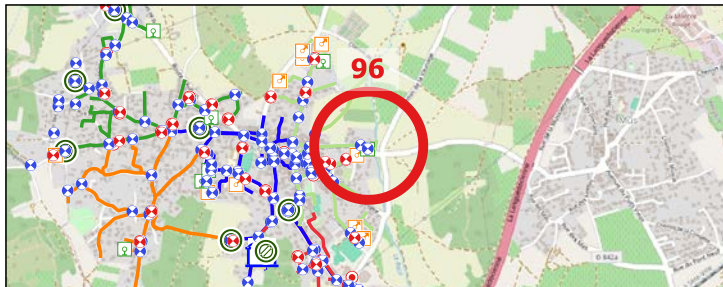
Date relève	2022-10-06	Identifiant Oteis	96
-------------	------------	-------------------	----

### Données générales

Maître d'ouvrage	AIGUES-VIVES	Exploitant	SUEZ
------------------	--------------	------------	------

### Localisation

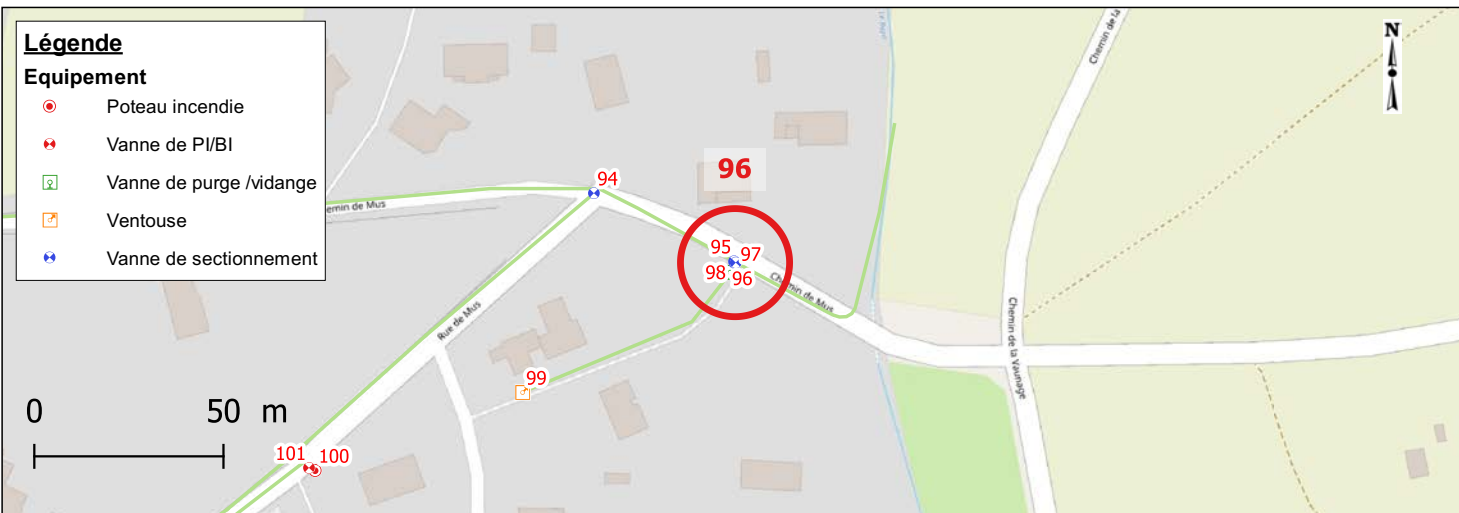
Rue		313, CHEMIN DE MUS
Coordonnées (RGF 93)	X	795492.45
	Y	6294140.75
	Z	32.032
Classe de précision		GPS (OTEIS)



### Caractéristiques de l'équipement

Type équipement	Vanne de sectionnement	Patrimoine visible	Bouche a cle
Etat équipement visuel	Accessible	Etat du patrimoine visible	Bon
Position (O/F)	Ouvert		

### Localisation - Vue Zoom



### Photographies



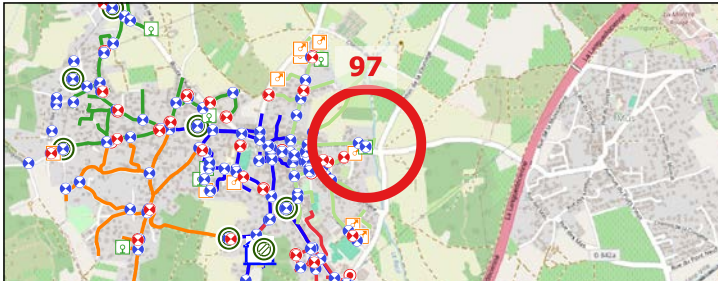
Date relève	2022-10-06	Identifiant Oteis	97
-------------	------------	-------------------	----

### Données générales

Maître d'ouvrage	AIGUES-VIVES	Exploitant	SUEZ
------------------	--------------	------------	------

### Localisation

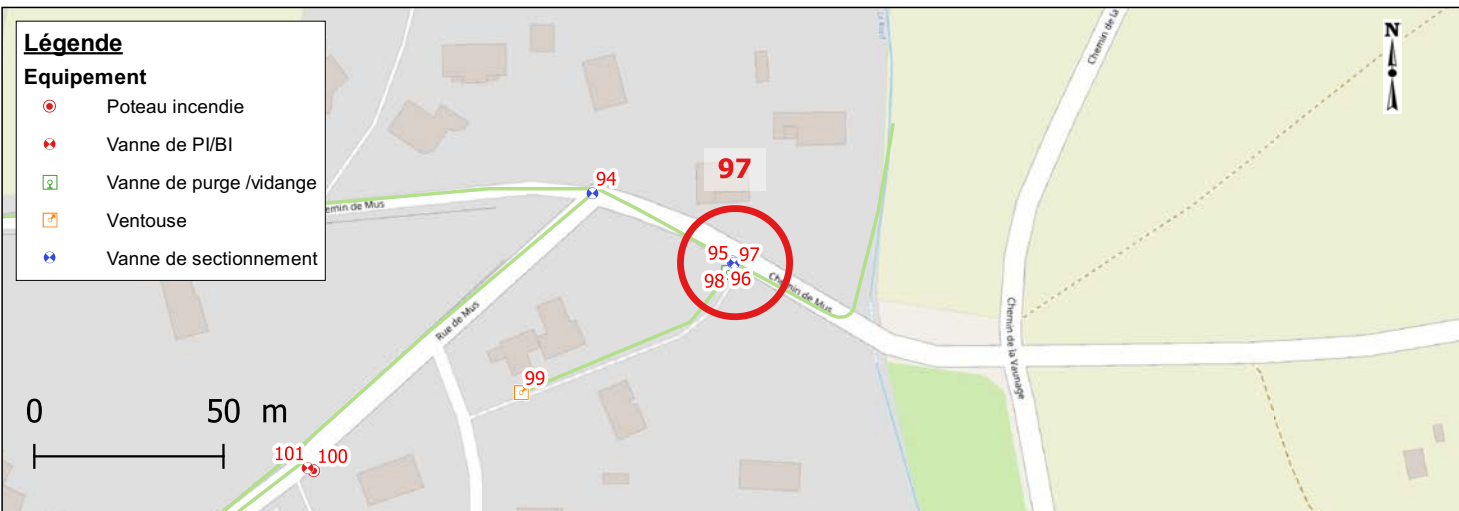
Rue		313, CHEMIN DE MUS	
Coordonnées (RGF 93)	X	795492.82	
	Y	6294140.79	
	Z	32.037	
Classe de précision		GPS (OTEIS)	

A topographic map of a rural area with green fields and some buildings. A network of blue lines with red and white circular markers is overlaid on the map. A specific point on this network is highlighted with a large red circle and the number '97' in red text. The map includes various geographical features like roads, rivers, and vegetation.


### Caractéristiques de l'équipement

Type équipement	Vanne de sectionnement	Patrimoine visible	Bouche a cle
Etat équipement visuel	Accessible	Etat du patrimoine visible	Bon
Position (O/F)	Ouvert		

### Localisation - Vue Zoom



### Photographies





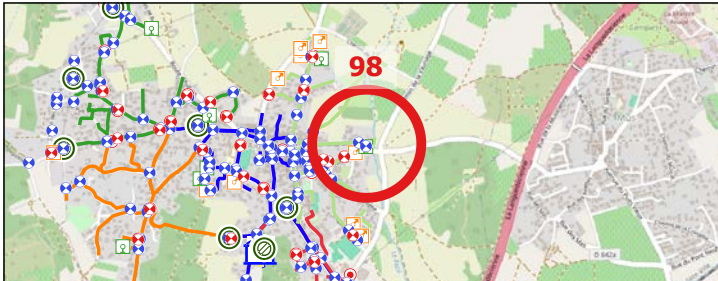
Date relève	2022-10-06	Identifiant Oteis	98
-------------	------------	-------------------	----

### Données générales

Maître d'ouvrage	AIGUES-VIVES	Exploitant	SUEZ
------------------	--------------	------------	------

### Localisation

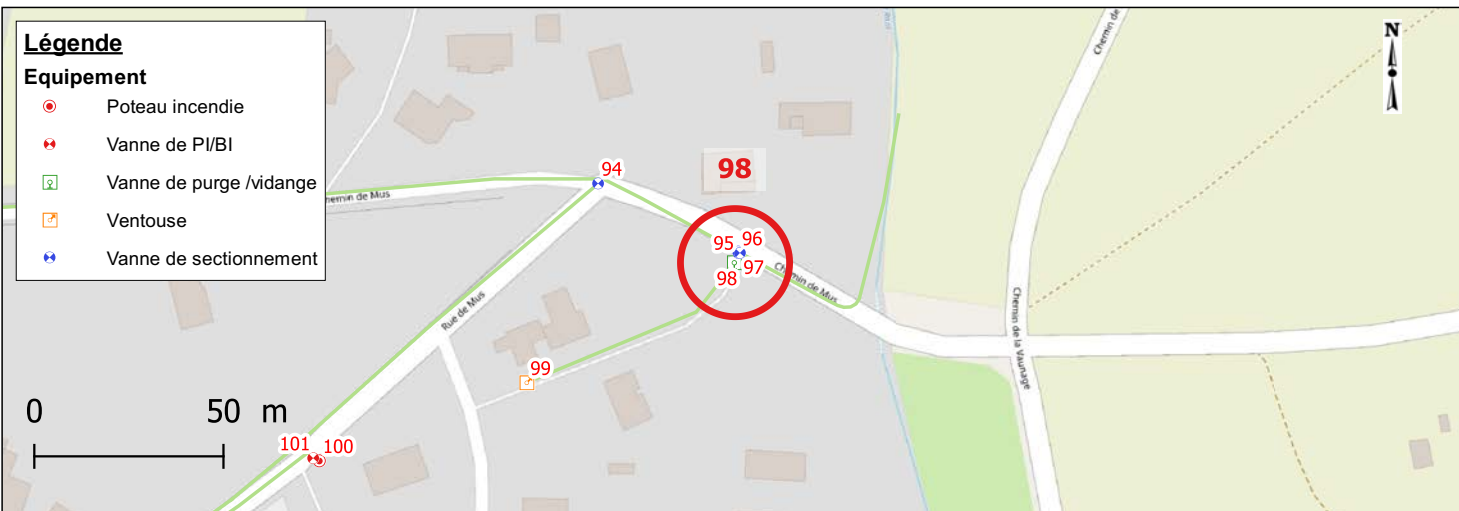
Rue		LOTIS LE PRE DE FANNY	
Coordonnées (RGF 93)	X	795491.34	
	Y	6294138.19	
	Z	32.278	
Classe de précision		GPS (OTEIS)	

A detailed map of a rural area with green fields and some buildings. A network of roads is shown in various colors (blue, orange, green). Numerous small icons representing different types of equipment are scattered across the map. A specific location is highlighted with a large red circle and the number '98' in red text. The map includes a scale bar and a north arrow.

### Caractéristiques de l'équipement

Type équipement	Vanne de purge /vidange	Patrimoine visible	Tampon regard fonte
Etat équipement visuel	Accessible	Etat du patrimoine visible	Bon
Position (O/F)	Fermé		

### Localisation - Vue Zoom



### Photographies

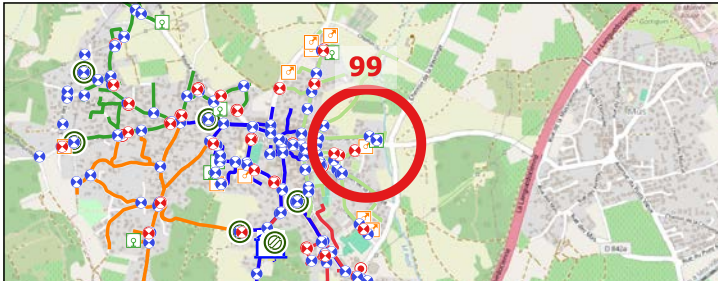


Date relève	2022-10-06	Identifiant Oteis	99
-------------	------------	-------------------	----

### Données générales

Maître d'ouvrage	AIGUES-VIVES	Exploitant	SUEZ
------------------	--------------	------------	------

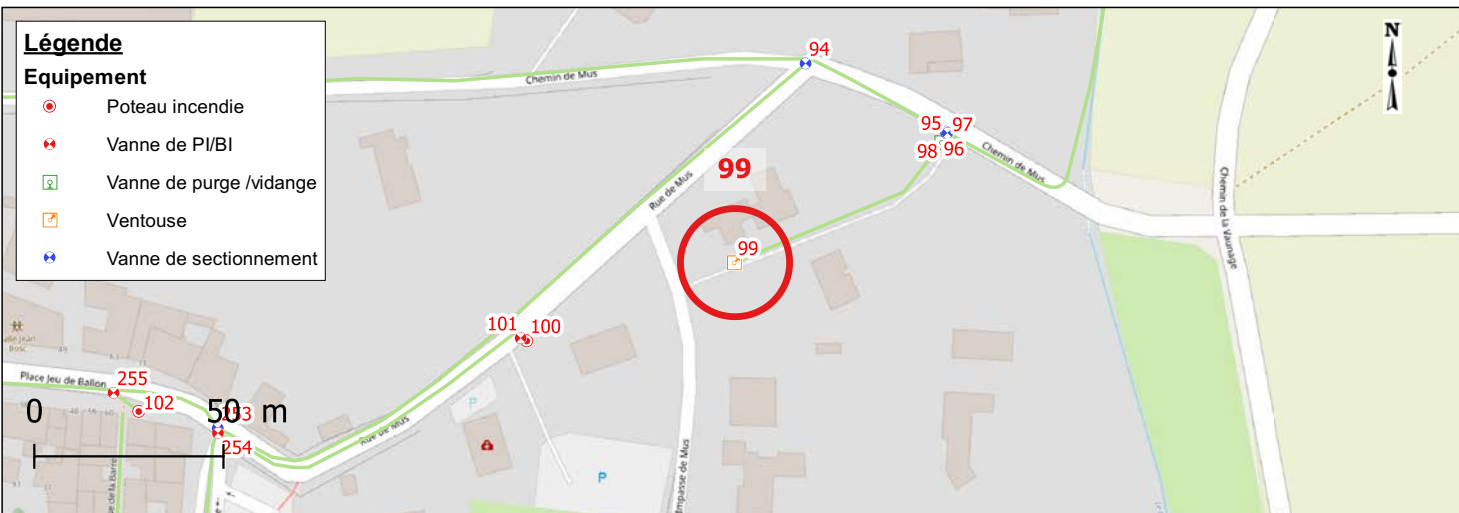
### Localisation

Rue		LOTIS LE PRE DE FANNY		
Coordonnées (RGF 93)	X	795436.48		
	Y	6294106.46		
	Z	38.342		
Classe de précision		GPS (OTEIS)		

### Caractéristiques de l'équipement

Type équipement	Ventouse	Patrimoine visible	Tampon regard fonte
Etat équipement visuel	Accessible	Etat du patrimoine visible	Bon
Position (O/F)	Non concerné		

### Localisation - Vue Zoom



### Photographies





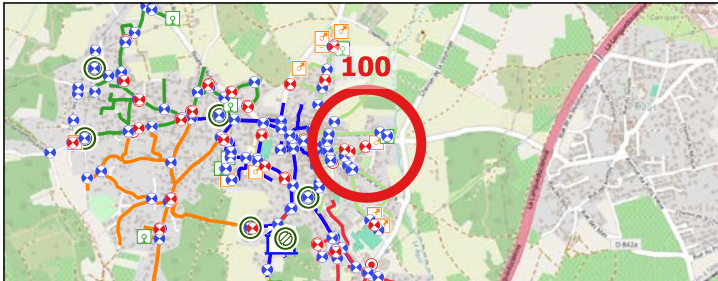
Date relève	2022-10-06	Identifiant Oteis	100
-------------	------------	-------------------	-----

### Données générales

Maître d'ouvrage	AIGUES-VIVES	Exploitant	SUEZ
------------------	--------------	------------	------

### Localisation

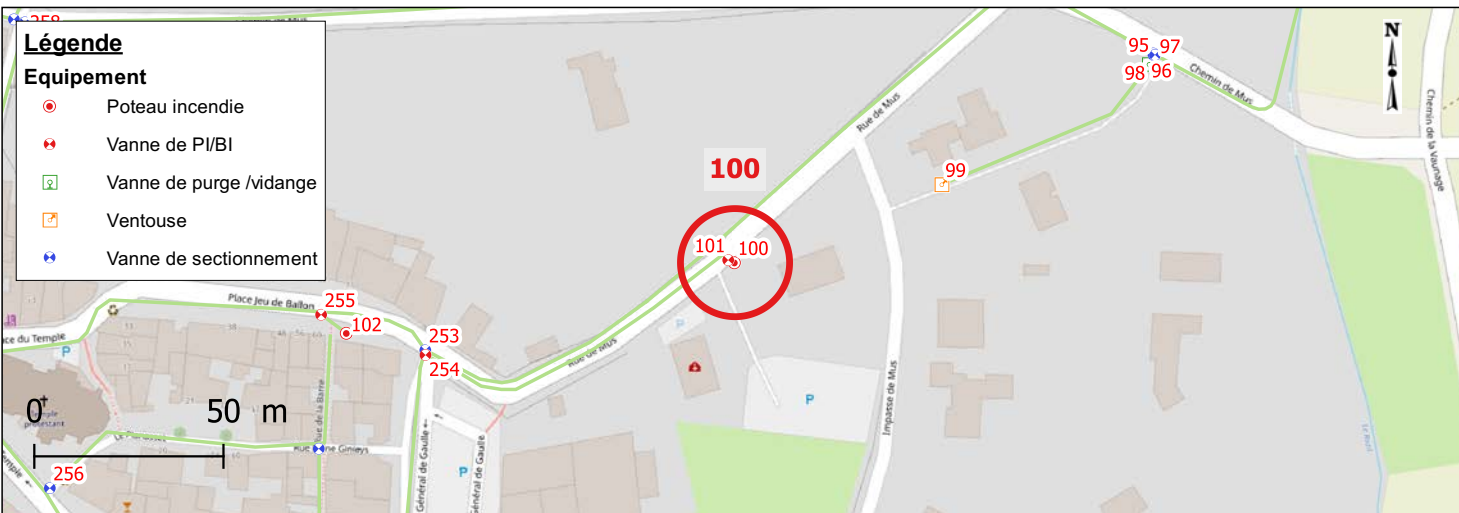
Rue		31, IMPASSE DE MUS
Coordonnées (RGF 93)	X	795381.6
	Y	6294085.82
	Z	44.234
Classe de précision		GPS (OTEIS)



### Caractéristiques de l'équipement

Type équipement	Poteau incendie	Patrimoine visible	Poteau incendie
Etat équipement visuel	Accessible	Etat du patrimoine visible	Bon
Position (O/F)	Fermé		

### Localisation - Vue Zoom



### Photographies



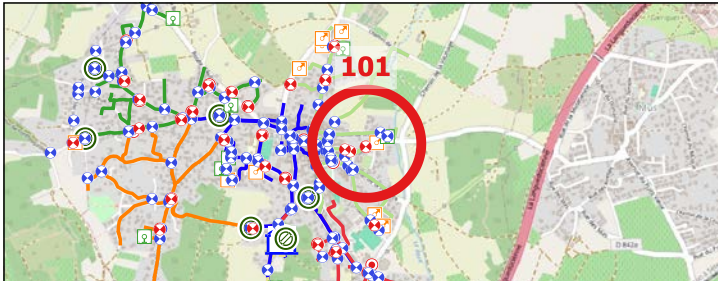
Date relève	2022-10-06	Identifiant Oteis	101
-------------	------------	-------------------	-----

### Données générales

Maître d'ouvrage	AIGUES-VIVES	Exploitant	SUEZ
------------------	--------------	------------	------

### Localisation

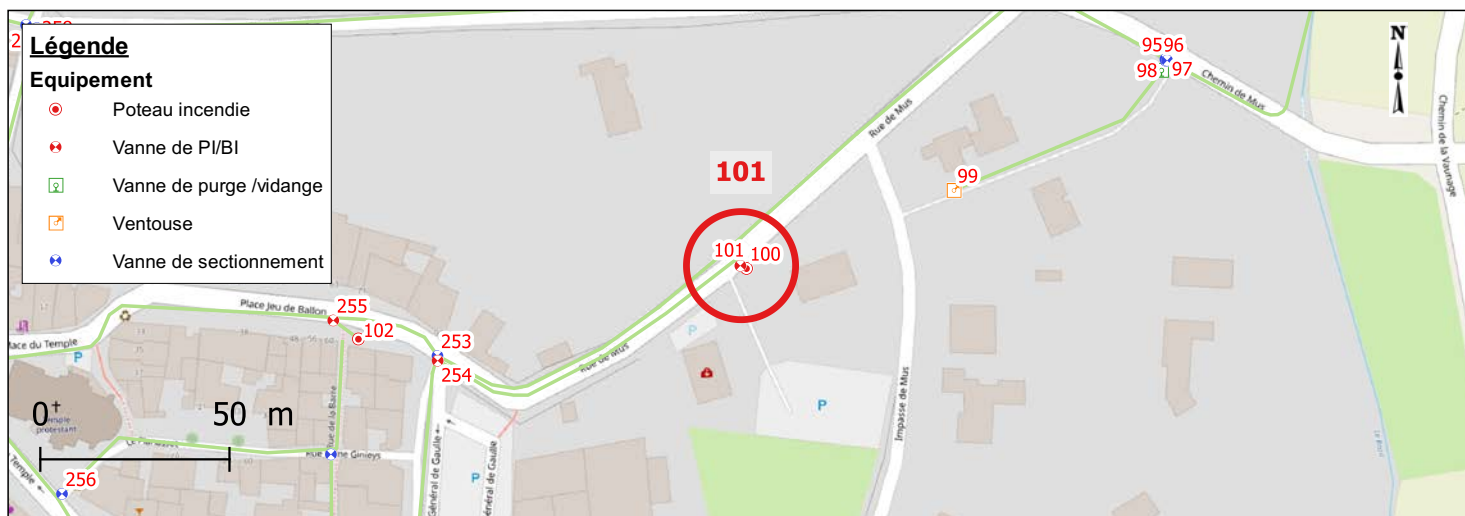
Rue		
Coordonnées (RGF 93)	X	795379.97
	Y	6294086.53
	Z	44.005
Classe de précision		GPS (OTEIS)

A topographic map of a rural area with green fields and some buildings. A network of blue lines with red and blue circular markers is overlaid on the map. A specific location is highlighted with a large red circle and the number '101' in red. The map also shows some orange lines and various small icons.

### Caractéristiques de l'équipement

Type équipement	Vanne de PI/BI	Patrimoine visible	Bouche a cle
Etat équipement visuel	Accessible	Etat du patrimoine visible	Bon
Position (O/F)	Ouvert		

### Localisation - Vue Zoom



### Photographies





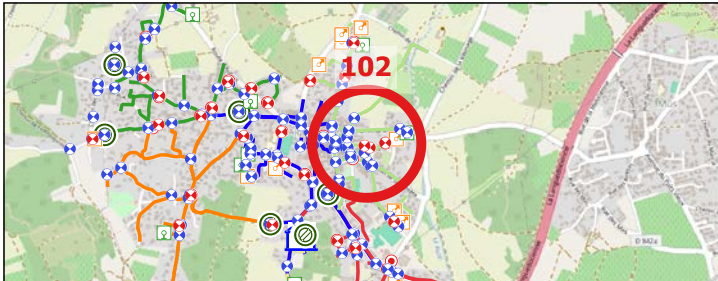
Date relève	2022-10-06	Identifiant Oteis	102
-------------	------------	-------------------	-----

### Données générales

Maître d'ouvrage	AIGUES-VIVES	Exploitant	SUEZ
------------------	--------------	------------	------

### Localisation

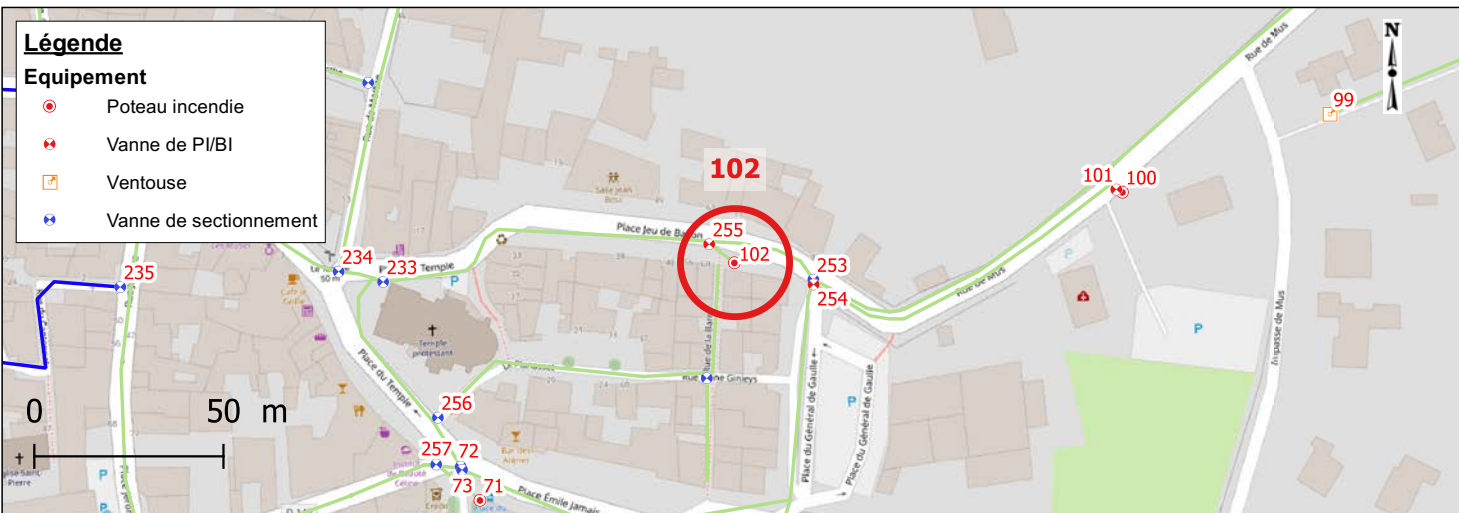
Rue		60 PLACE DU JEU DE BALLON	
Coordonnées (RGF 93)	X	795278.99	
	Y	6294067.17	
	Z	51.965	
Classe de précision		GPS (OTEIS)	



### Caractéristiques de l'équipement

Type équipement	Poteau incendie	Patrimoine visible	Poteau incendie
Etat équipement visuel	Accessible	Etat du patrimoine visible	Bon
Position (O/F)	Fermé		

### Localisation - Vue Zoom



### Photographies



Date relève	2022-10-06	Identifiant Oteis	103
-------------	------------	-------------------	-----

### Données générales

Maître d'ouvrage	AIGUES-VIVES	Exploitant	SUEZ
------------------	--------------	------------	------

### Localisation

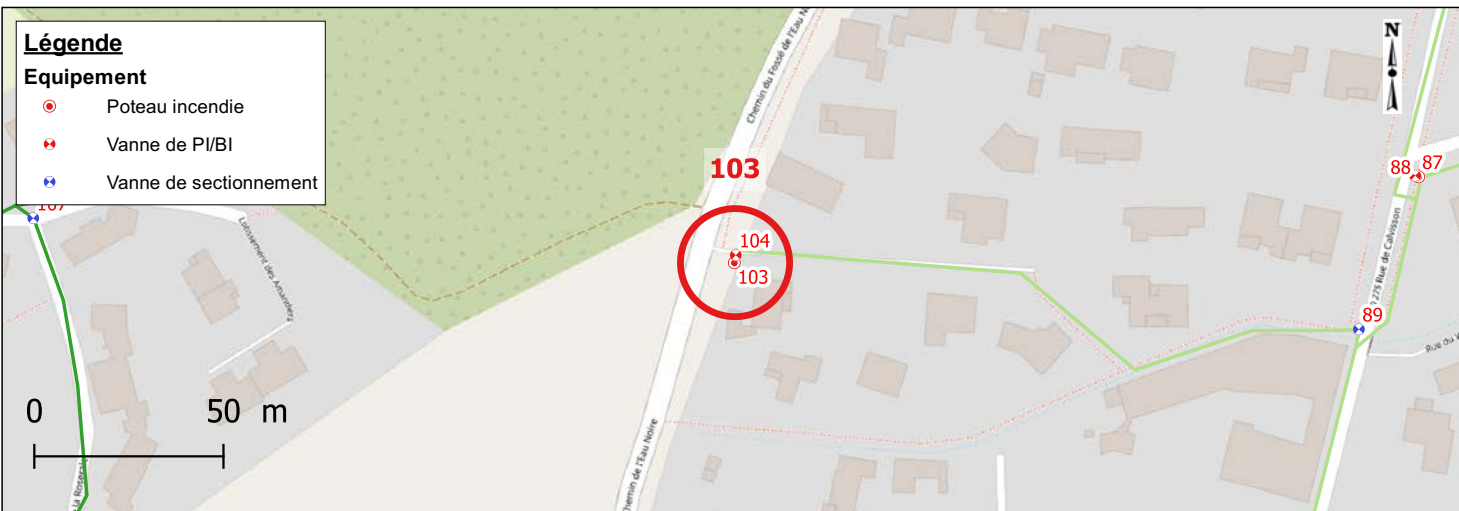
Rue		RUE DE L'EAU NOIRE - ENTREE DOMAINE DE LA TREILLE	
Coordonnées (RGF 93)	X	794991.86	
	Y	6294407.24	
	Z	39.663	
Classe de précision		GPS (OTEIS)	



### Caractéristiques de l'équipement

Type équipement	Poteau incendie	Patrimoine visible	Poteau incendie
Etat équipement visuel	Accessible	Etat du patrimoine visible	Bon
Position (O/F)	Fermé		

### Localisation - Vue Zoom



### Photographies





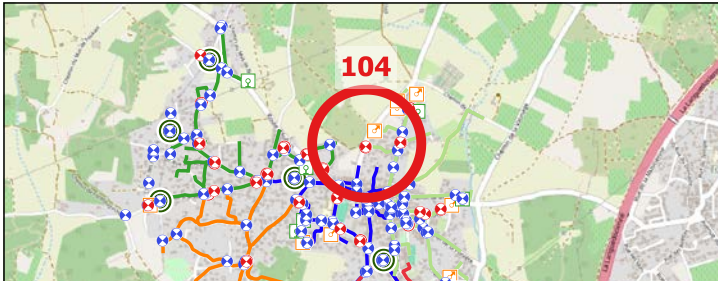
Date relève	2022-10-06	Identifiant Oteis	104
-------------	------------	-------------------	-----

### Données générales

Maître d'ouvrage	AIGUES-VIVES	Exploitant	SUEZ
------------------	--------------	------------	------

### Localisation

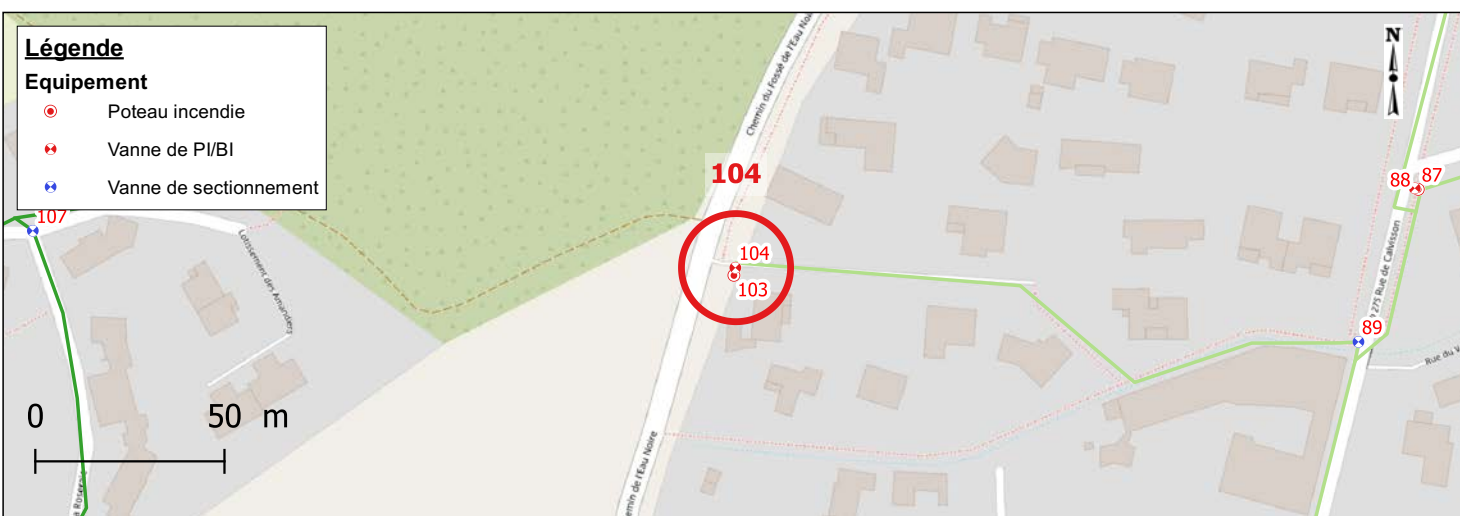
Rue		
Coordonnées (RGF 93)	X	794992.24
	Y	6294409.24
	Z	39.613
Classe de précision		GPS (OTEIS)



### Caractéristiques de l'équipement

Type équipement	Vanne de PI/BI	Patrimoine visible	Bouche a cle
Etat équipement visuel	Accessible	Etat du patrimoine visible	Bon
Position (O/F)	Ouvert		

### Localisation - Vue Zoom



### Photographies



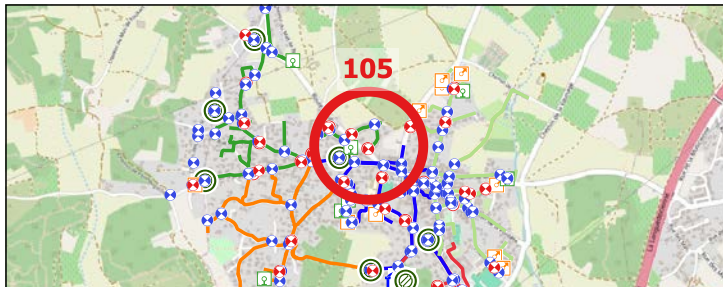
Date relève	2022-10-06	Identifiant Oteis	105
-------------	------------	-------------------	-----

### Données générales

Maître d'ouvrage	AIGUES-VIVES	Exploitant	SUEZ
------------------	--------------	------------	------

### Localisation

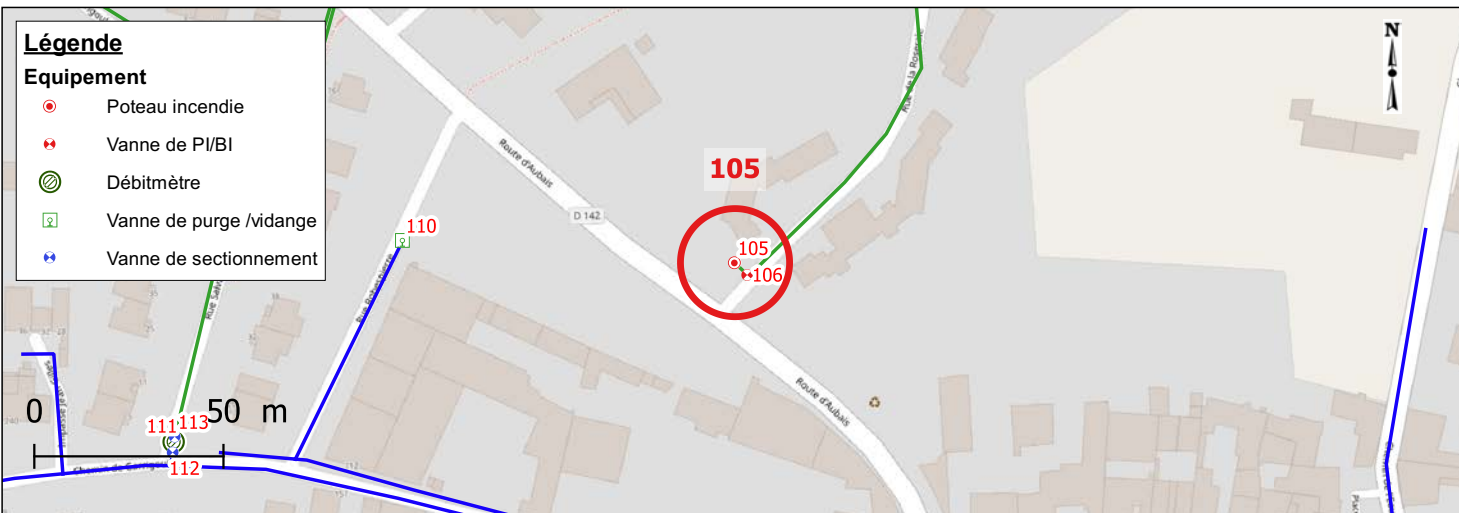
Rue		RUE DE LA ROSIERE
Coordonnées (RGF 93)	X	794771.15
	Y	6294294.29
	Z	45.673
Classe de précision		GPS (OTEIS)



### Caractéristiques de l'équipement

Type équipement	Poteau incendie	Patrimoine visible	Poteau incendie
Etat équipement visuel	Accessible	Etat du patrimoine visible	Bon
Position (O/F)	Fermé		

### Localisation - Vue Zoom



### Photographies





Date relève	2022-10-06	Identifiant Oteis	106
-------------	------------	-------------------	-----

### Données générales

Maître d'ouvrage	AIGUES-VIVES	Exploitant	SUEZ
------------------	--------------	------------	------

### Localisation

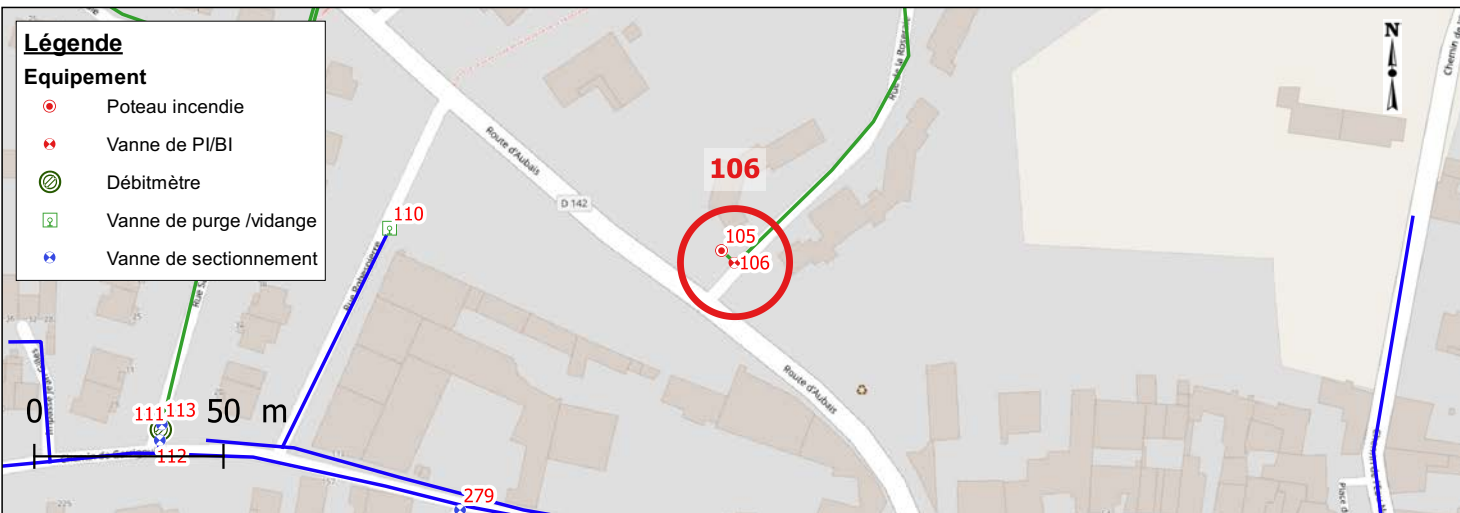
Rue		
Coordonnées (RGF 93)	X	794774.54
	Y	6294291.06
	Z	45.586
Classe de précision		GPS (OTEIS)



### Caractéristiques de l'équipement

Type équipement	Vanne de PI/BI	Patrimoine visible	Bouche a cle
Etat équipement visuel	Accessible	Etat du patrimoine visible	Bon
Position (O/F)	Ouvert		

### Localisation - Vue Zoom



### Photographies



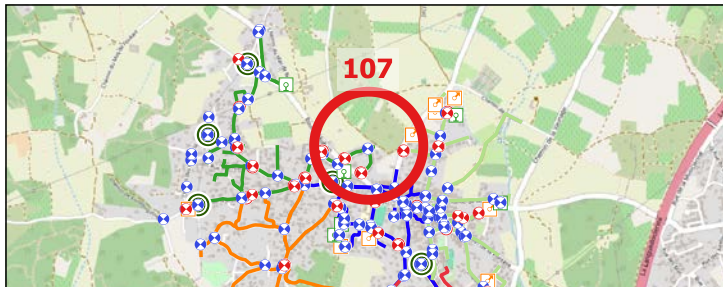
Date relève	2022-10-06	Identifiant Oteis	107
-------------	------------	-------------------	-----

### Données générales

Maître d'ouvrage	AIGUES-VIVES	Exploitant	SUEZ
------------------	--------------	------------	------

### Localisation

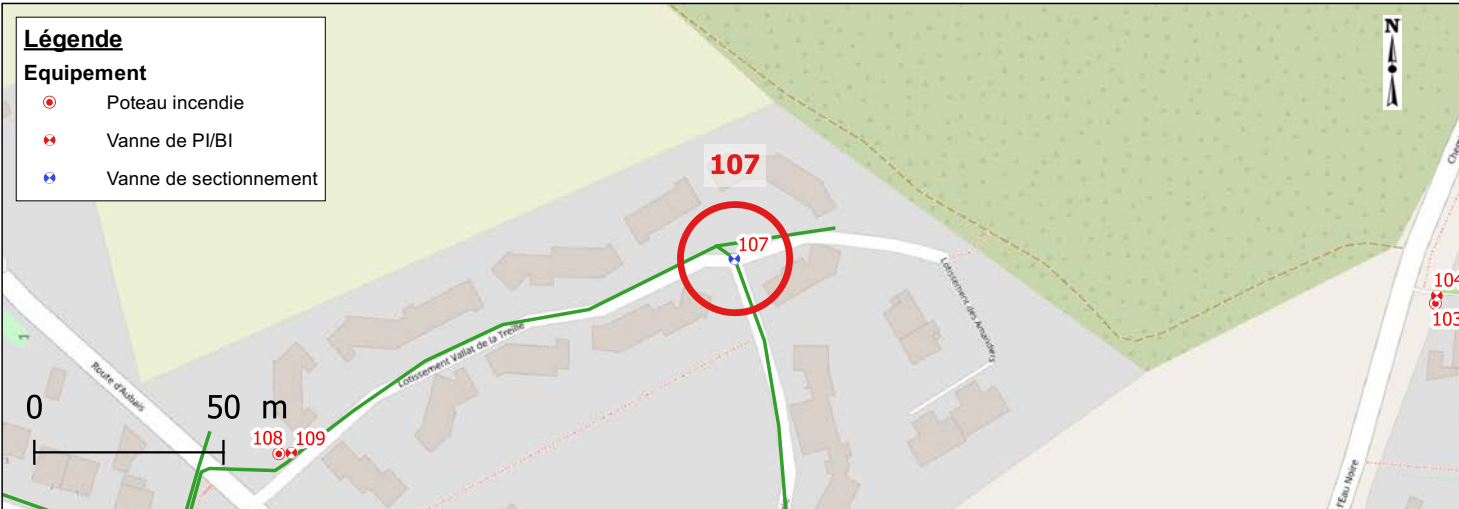
Rue		INCONNU VALAT DE LA TREILLE
Coordonnées (RGF 93)	X	794806.48
	Y	6294419.02
	Z	44.427
Classe de précision		GPS (OTEIS)



### Caractéristiques de l'équipement

Type équipement	Vanne de sectionnement	Patrimoine visible	Bouche a cle
Etat équipement visuel	Accessible	Etat du patrimoine visible	Bon
Position (O/F)	Ouvert		

### Localisation - Vue Zoom



### Photographies





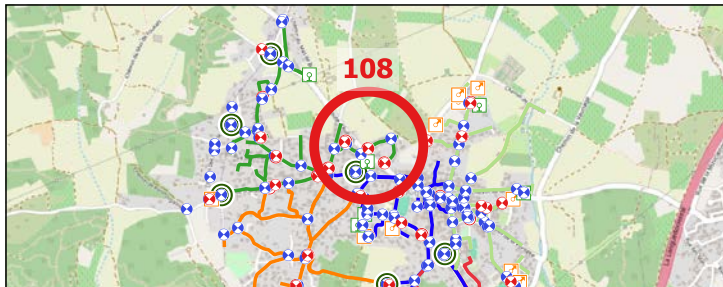
Date relève	2022-10-06	Identifiant Oteis	108
-------------	------------	-------------------	-----

### Données générales

Maître d'ouvrage	AIGUES-VIVES	Exploitant	SUEZ
------------------	--------------	------------	------

### Localisation

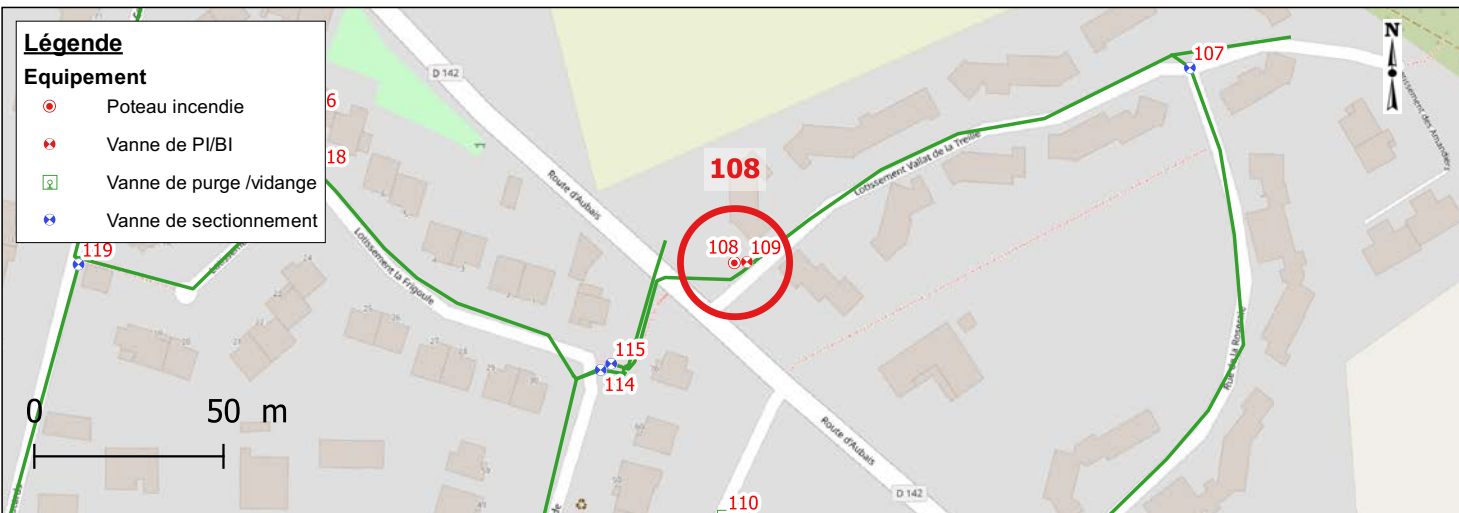
Rue		RUE DE LA ROSIERE
Coordonnées (RGF 93)	X	794686.02
	Y	6294367.47
	Z	47.504
Classe de précision		GPS (OTEIS)



### Caractéristiques de l'équipement

Type équipement	Poteau incendie	Patrimoine visible	Poteau incendie
Etat équipement visuel	Accessible	Etat du patrimoine visible	Bon
Position (O/F)	Fermé		

### Localisation - Vue Zoom



### Photographies



Date relève	2022-10-06	Identifiant Oteis	109
-------------	------------	-------------------	-----

### Données générales

Maître d'ouvrage	AIGUES-VIVES	Exploitant	SUEZ
------------------	--------------	------------	------

### Localisation

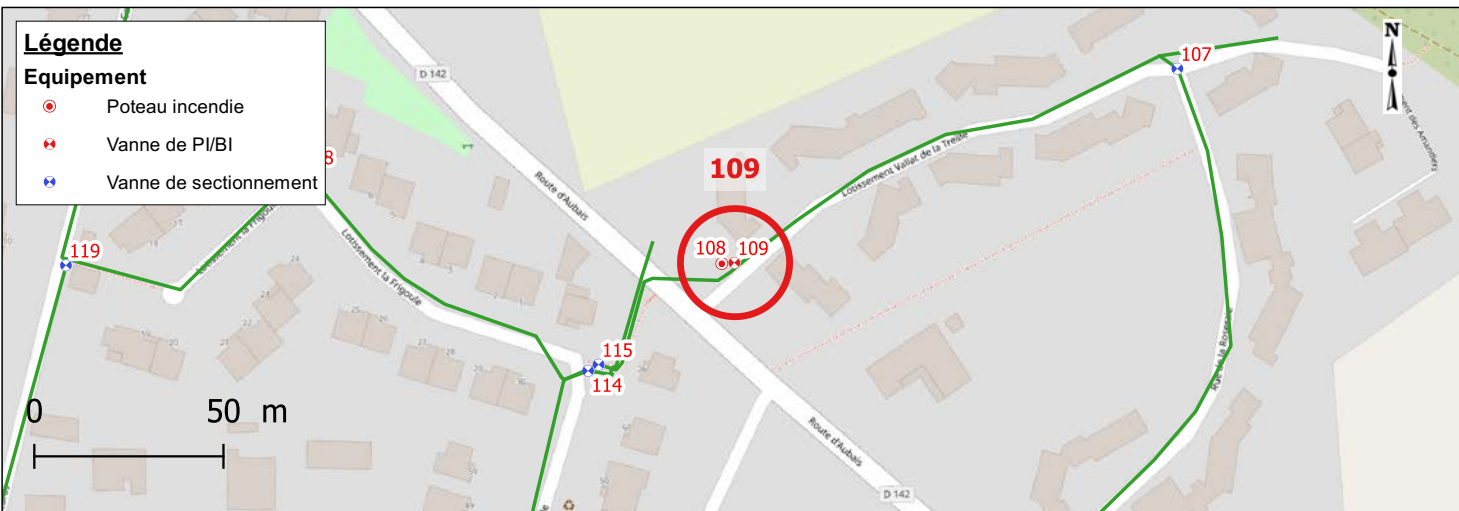
Rue		
Coordonnées (RGF 93)	X	794689.35
	Y	6294367.7
	Z	47.459
Classe de précision		GPS (OTEIS)

A topographic map of a rural area with green fields and some buildings. A network of blue lines with cross markers represents a specific system, possibly a drainage or irrigation network. A red circle highlights a specific point on this network, labeled with the number '109' in red. Other smaller red circles and markers are visible on the map.

### Caractéristiques de l'équipement

Type équipement	Vanne de PI/BI	Patrimoine visible	Bouche a cle
Etat équipement visuel	Accessible	Etat du patrimoine visible	Bon
Position (O/F)	Ouvert		

### Localisation - Vue Zoom



### Photographies





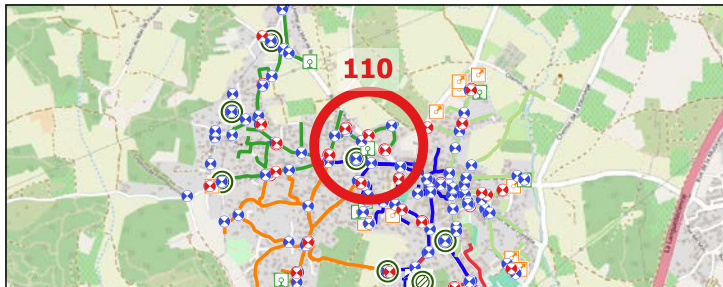
Date relève	2022-10-06	Identifiant Oteis	110
-------------	------------	-------------------	-----

### Données générales

Maître d'ouvrage	AIGUES-VIVES	Exploitant	SUEZ
------------------	--------------	------------	------

### Localisation

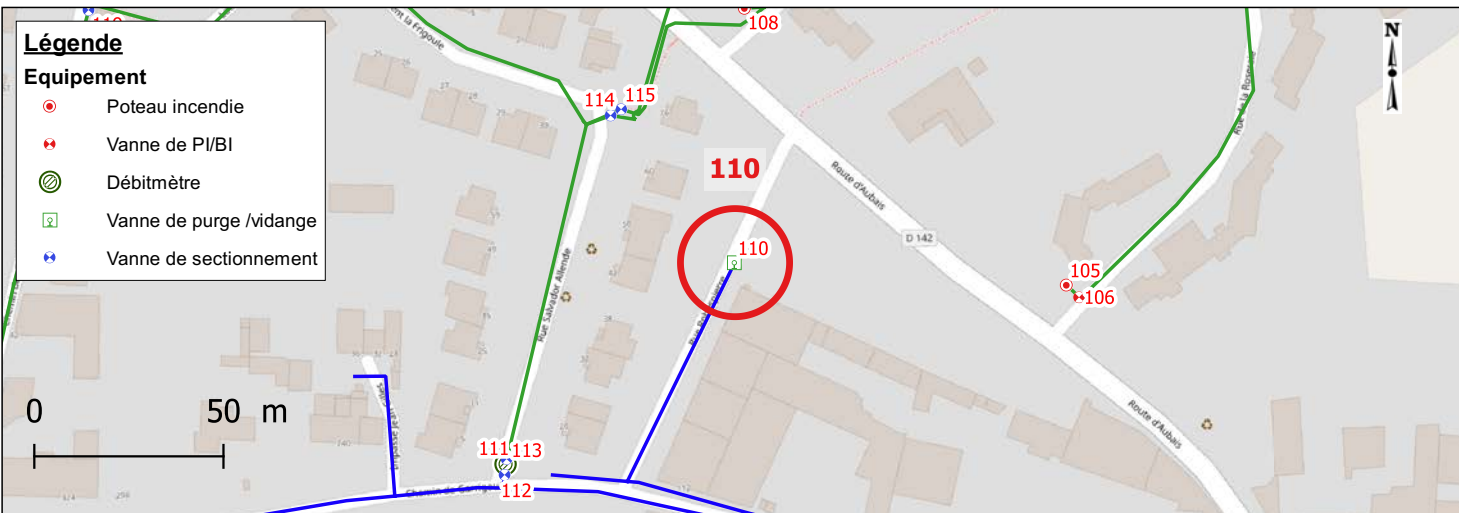
Rue		RUE ROBESPIERRE
Coordonnées (RGF 93)	X	794683.39
	Y	6294300.19
	Z	47.463
Classe de précision		GPS (OTEIS)



### Caractéristiques de l'équipement

Type équipement	Vanne de purge /vidange	Patrimoine visible	Bouche a cle
Etat équipement visuel	Acces enrobe	Etat du patrimoine visible	Bon
Position (O/F)	Fermé		

### Localisation - Vue Zoom



### Photographies



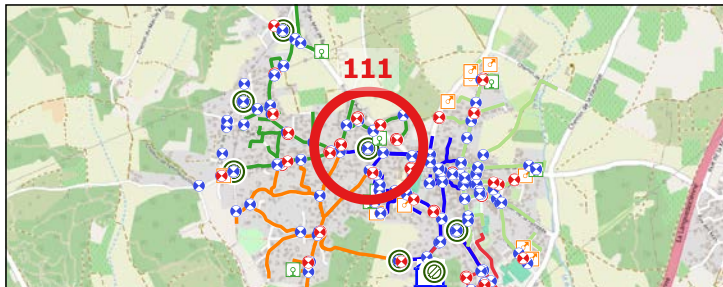
Date relève	2022-10-06	Identifiant Oteis	111
-------------	------------	-------------------	-----

### Données générales

Maître d'ouvrage	AIGUES-VIVES	Exploitant	SUEZ
------------------	--------------	------------	------

### Localisation

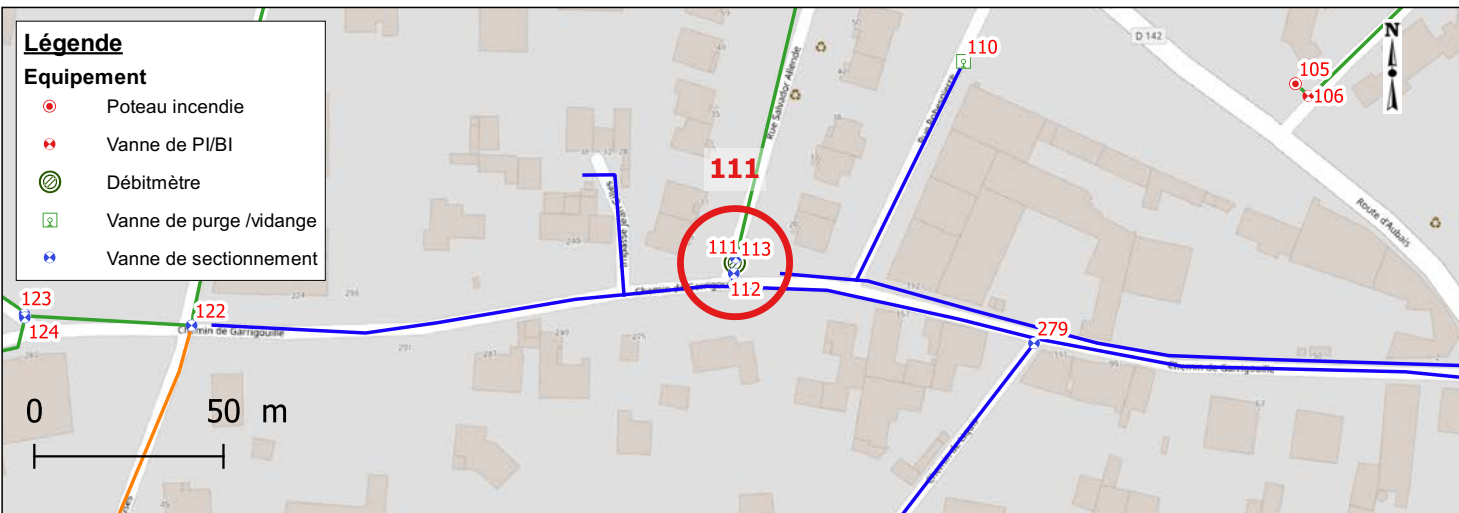
Rue		5 RUE SALVADOR ALLENDE
Coordonnées (RGF 93)	X	794622.78
	Y	6294246.95
	Z	47.205
Classe de précision		GPS (OTEIS)



### Caractéristiques de l'équipement

Type équipement	Débitmètre	Patrimoine visible	Tampon regard fonte
Etat équipement visuel	Accessible	Etat du patrimoine visible	Bon
Position (O/F)	Non concerné		

### Localisation - Vue Zoom



### Photographies





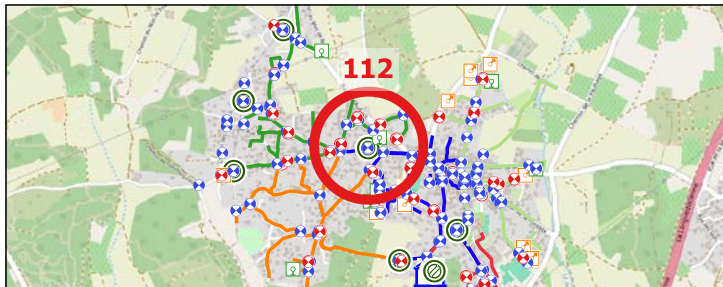
Date relève	2022-10-06	Identifiant Oteis	112
-------------	------------	-------------------	-----

### Données générales

Maître d'ouvrage	AIGUES-VIVES	Exploitant	SUEZ
------------------	--------------	------------	------

### Localisation

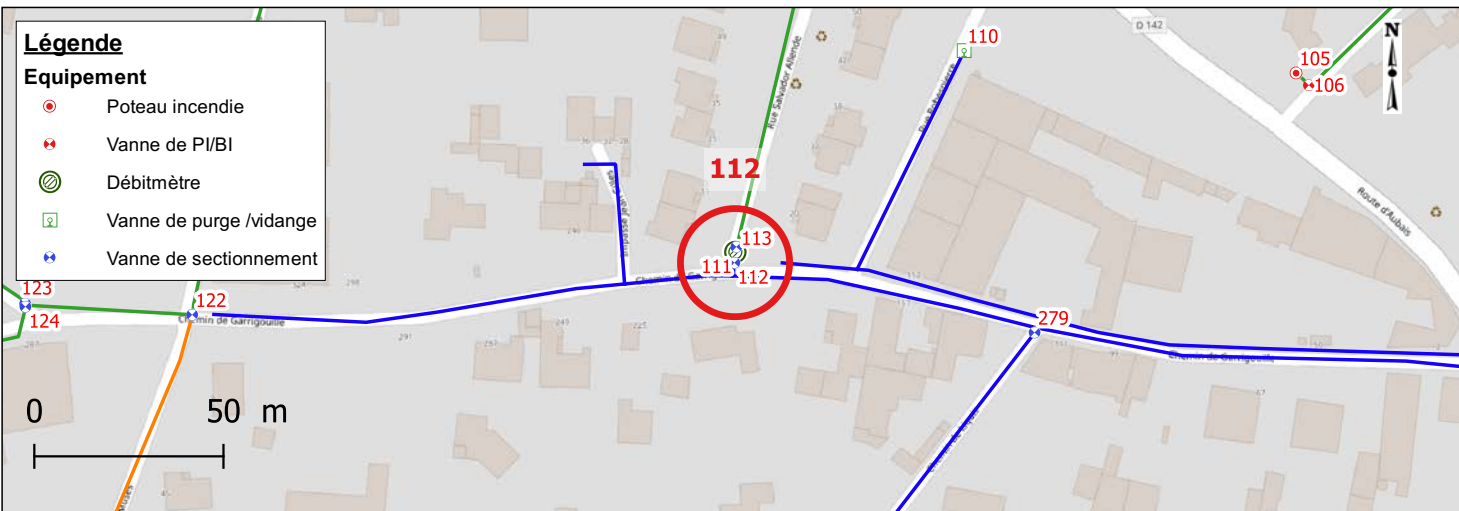
Rue		5 RUE SALVADOR ALLENDE
Coordonnées (RGF 93)	X	794622.63
	Y	6294244.11
	Z	47.196
Classe de précision		GPS (OTEIS)



### Caractéristiques de l'équipement

Type équipement	Vanne de sectionnement	Patrimoine visible	Bouche a cle
Etat équipement visuel	Accessible	Etat du patrimoine visible	Bon
Position (O/F)	Ouvert		

### Localisation - Vue Zoom



### Photographies



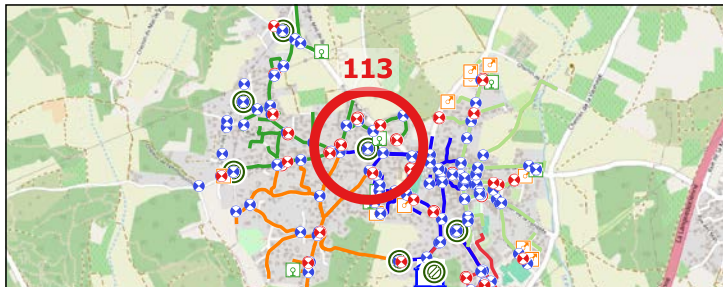
Date relève	2022-10-06	Identifiant Oteis	113
-------------	------------	-------------------	-----

### Données générales

Maître d'ouvrage	AIGUES-VIVES	Exploitant	SUEZ
------------------	--------------	------------	------

### Localisation

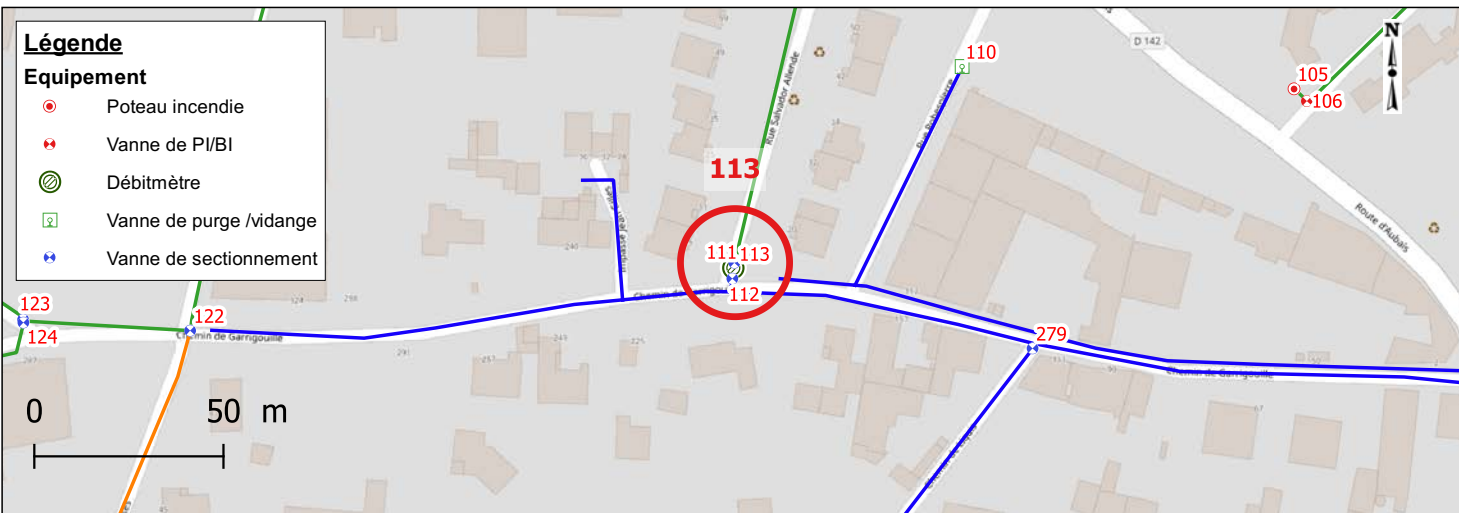
Rue		5 RUE SALVADOR ALLENDE
Coordonnées (RGF 93)	X	794623.16
	Y	6294248.31
	Z	47.240
Classe de précision		GPS (OTEIS)



### Caractéristiques de l'équipement

Type équipement	Vanne de sectionnement	Patrimoine visible	Bouche a cle
Etat équipement visuel	Accessible	Etat du patrimoine visible	Bon
Position (O/F)	Ouvert		

### Localisation - Vue Zoom



### Photographies





Date relève	2022-10-06	Identifiant Oteis	114
-------------	------------	-------------------	-----

### Données générales

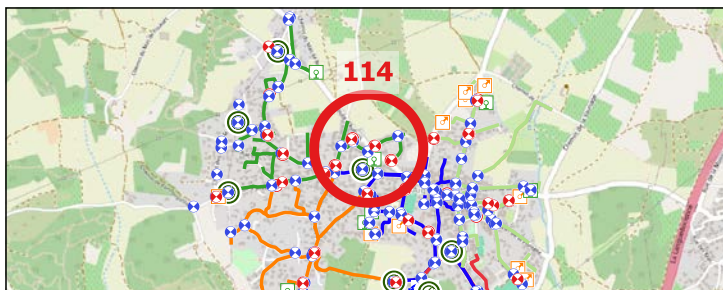
Maître d'ouvrage	AIGUES-VIVES	Exploitant	SUEZ
------------------	--------------	------------	------

### Localisation

Rue	60 RUE SALVADOR ALLENDE
-----	-------------------------

Coordonnées (RGF 93)	X	794650.67
	Y	6294339.12
	Z	48.447

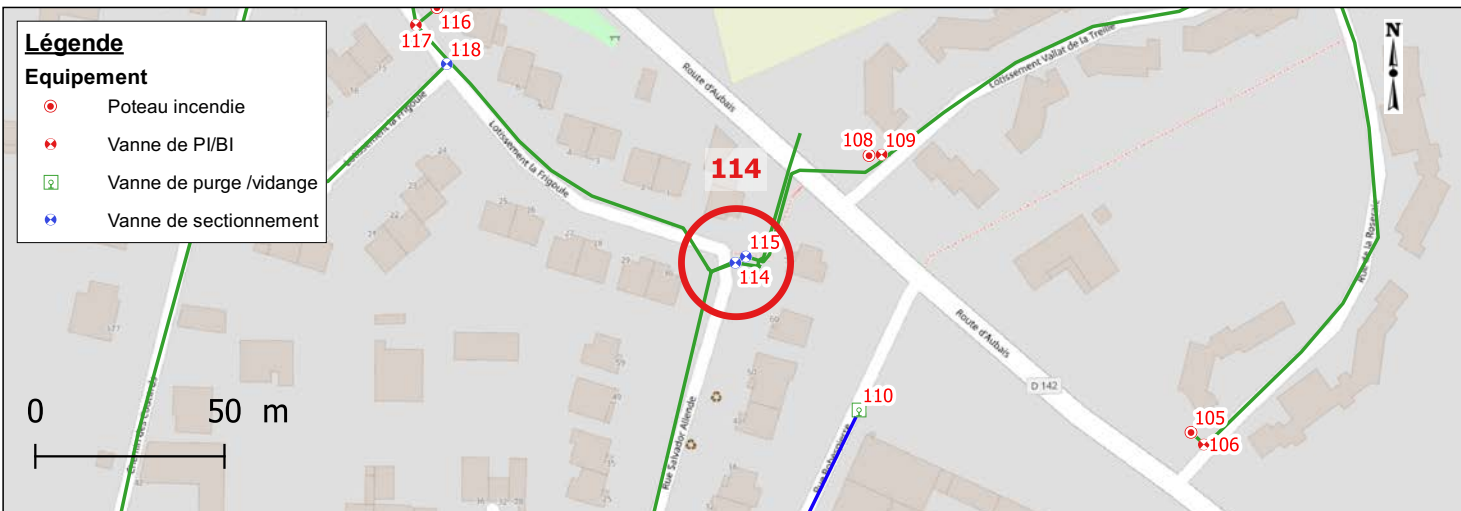
Classe de précision	GPS (OTEIS)
---------------------	-------------



### Caractéristiques de l'équipement

Type équipement	Vanne de sectionnement	Patrimoine visible	Bouche a cle
Etat équipement visuel	Accessible	Etat du patrimoine visible	Bon
Position (O/F)	Ouvert		

### Localisation - Vue Zoom



### Photographies



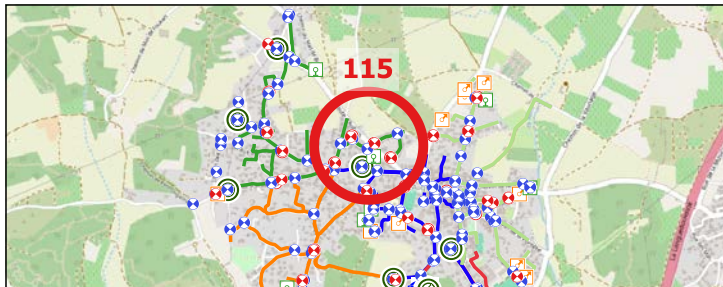
Date relève	2022-10-06	Identifiant Oteis	115
-------------	------------	-------------------	-----

### Données générales

Maître d'ouvrage	AIGUES-VIVES	Exploitant	SUEZ
------------------	--------------	------------	------

### Localisation

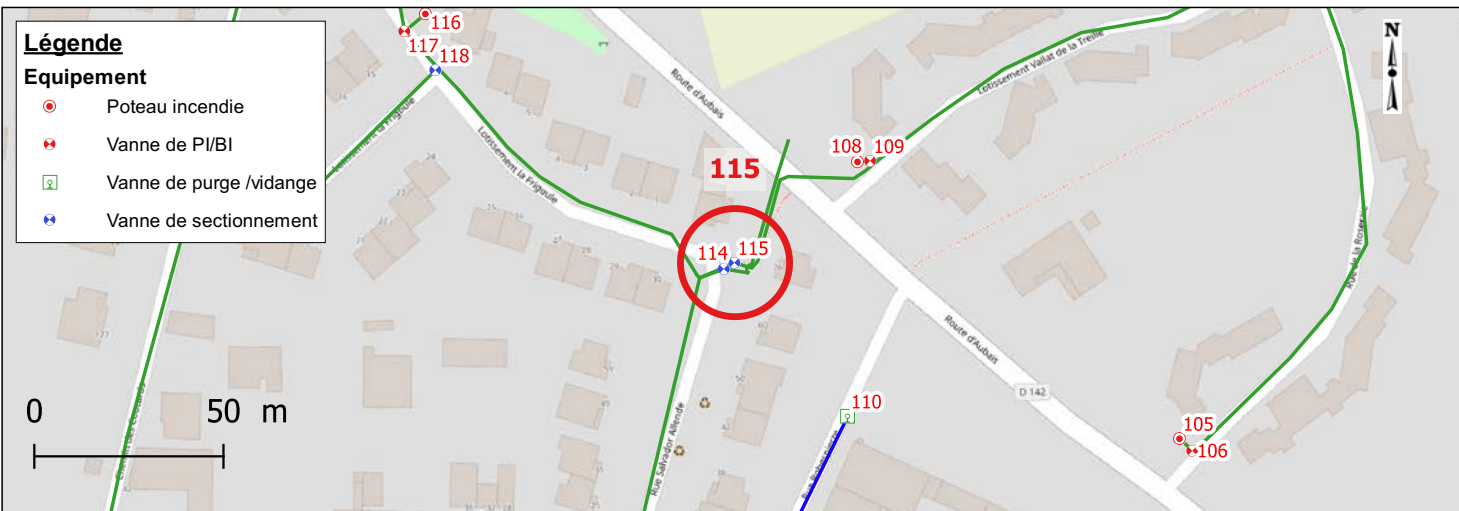
Rue		90 RUE SALVADOR ALLENDE
Coordonnées (RGF 93)	X	794653.46
	Y	6294340.77
	Z	48.373
Classe de précision		GPS (OTEIS)



### Caractéristiques de l'équipement

Type équipement	Vanne de sectionnement	Patrimoine visible	Bouche a cle
Etat équipement visuel	Accessible	Etat du patrimoine visible	Bon
Position (O/F)	Ouvert		

### Localisation - Vue Zoom



### Photographies





Date relève	2022-10-06	Identifiant Oteis	116
-------------	------------	-------------------	-----

### Données générales

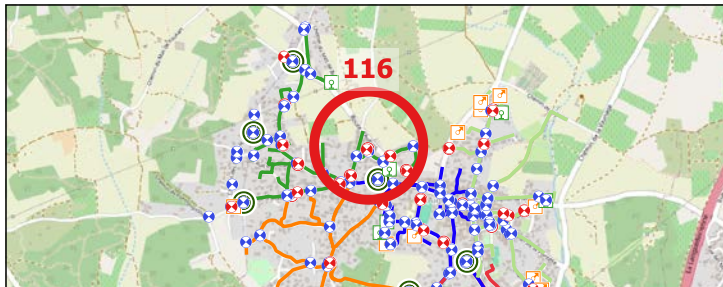
Maître d'ouvrage	AIGUES-VIVES	Exploitant	SUEZ
------------------	--------------	------------	------

### Localisation

Rue	8 LOTISSEMENT LA FRIGOULE
-----	---------------------------

Coordonnées (RGF 93)	X	794571.77
	Y	6294406.59
	Z	51.092

Classe de précision	GPS (OTEIS)
---------------------	-------------






### Caractéristiques de l'équipement

Type équipement	Poteau incendie	Patrimoine visible	Poteau incendie
Etat équipement visuel	Accessible	Etat du patrimoine visible	Bon
Position (O/F)	Fermé		

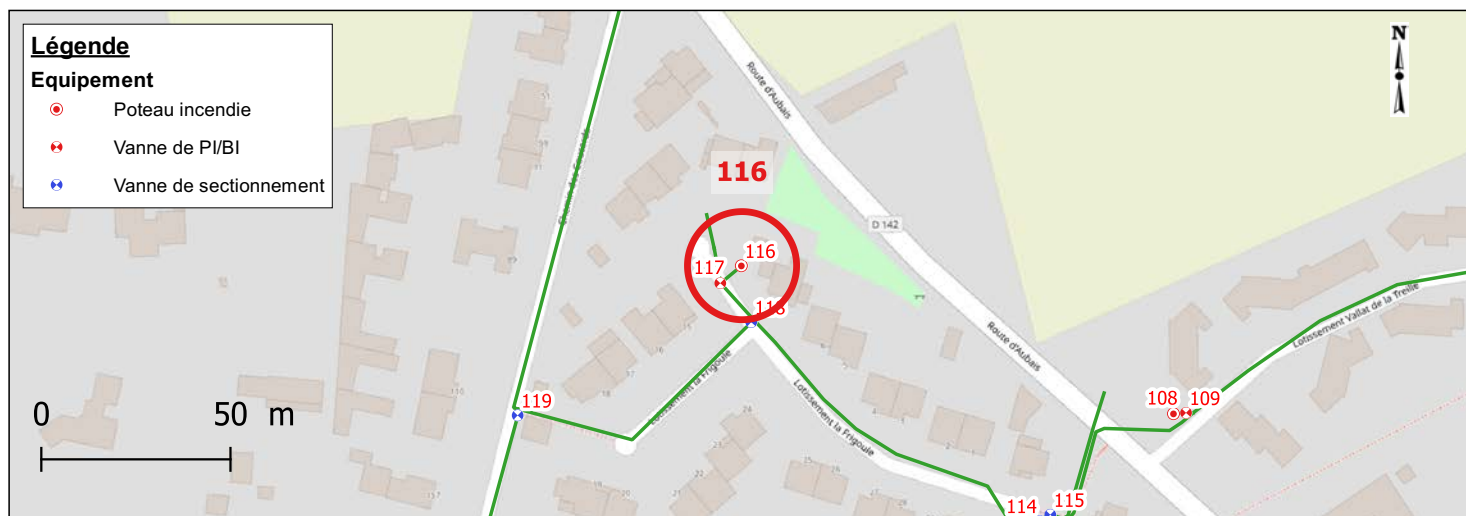
### Localisation - Vue Zoom

#### Légende

#### Équipement

-  Poteau incendie
-  Vanne de PI/BI
-  Vanne de sectionnement

0 50 m



### Photographies



Date relève	2022-10-06	Identifiant Oteis	117
-------------	------------	-------------------	-----

### Données générales

Maître d'ouvrage	AIGUES-VIVES	Exploitant	SUEZ
------------------	--------------	------------	------

### Localisation

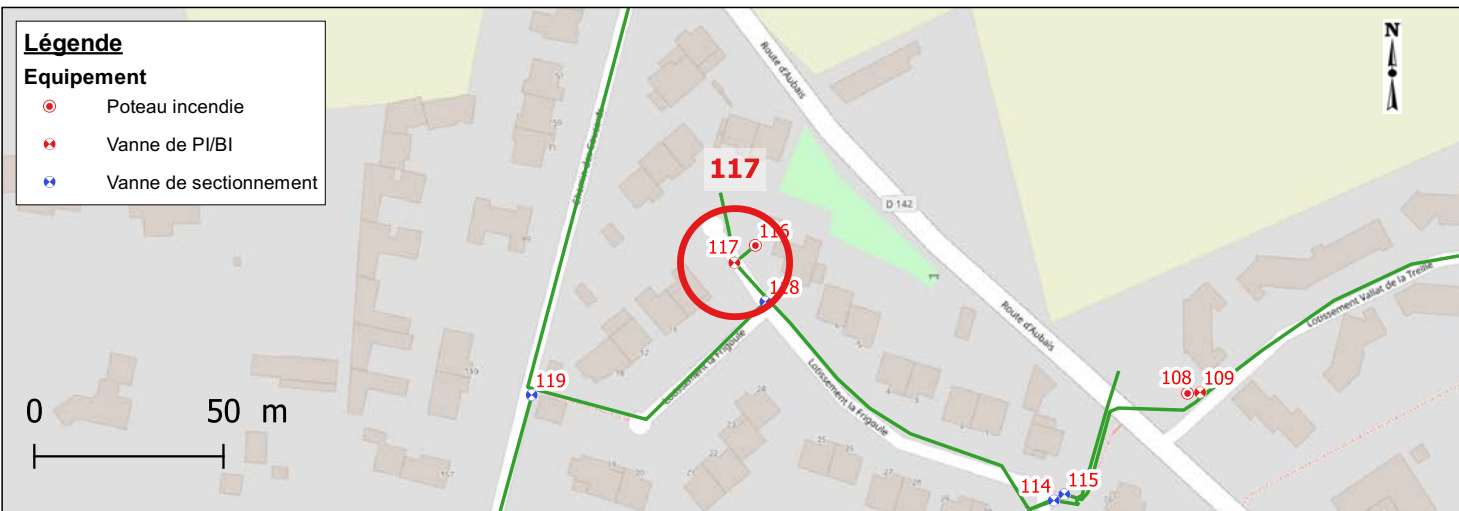
Rue		
Coordonnées (RGF 93)	X	794566.2
	Y	6294401.98
	Z	50.563
Classe de précision		GPS (OTEIS)




### Caractéristiques de l'équipement

Type équipement	Vanne de PI/BI	Patrimoine visible	Bouche a cle
Etat équipement visuel	Accessible	Etat du patrimoine visible	Bon
Position (O/F)	Ouvert		

### Localisation - Vue Zoom



### Photographies





Date relève	2022-10-06	Identifiant Oteis	118
-------------	------------	-------------------	-----

### Données générales

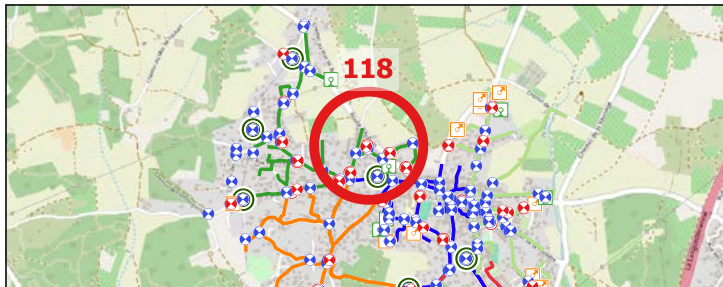
Maître d'ouvrage	AIGUES-VIVES	Exploitant	SUEZ
------------------	--------------	------------	------

### Localisation

Rue	15 INCONNU LOTISSEMENT LA FRIGOULE		
-----	------------------------------------	--	--

Coordonnées (RGF 93)	X	794574.38
	Y	6294391.68
	Z	50.199

Classe de précision	GPS (OTEIS)
---------------------	-------------






### Caractéristiques de l'équipement

Type équipement	Vanne de sectionnement	Patrimoine visible	Bouche a cle
Etat équipement visuel	Accessible	Etat du patrimoine visible	Moyen
Position (O/F)	Ouvert		

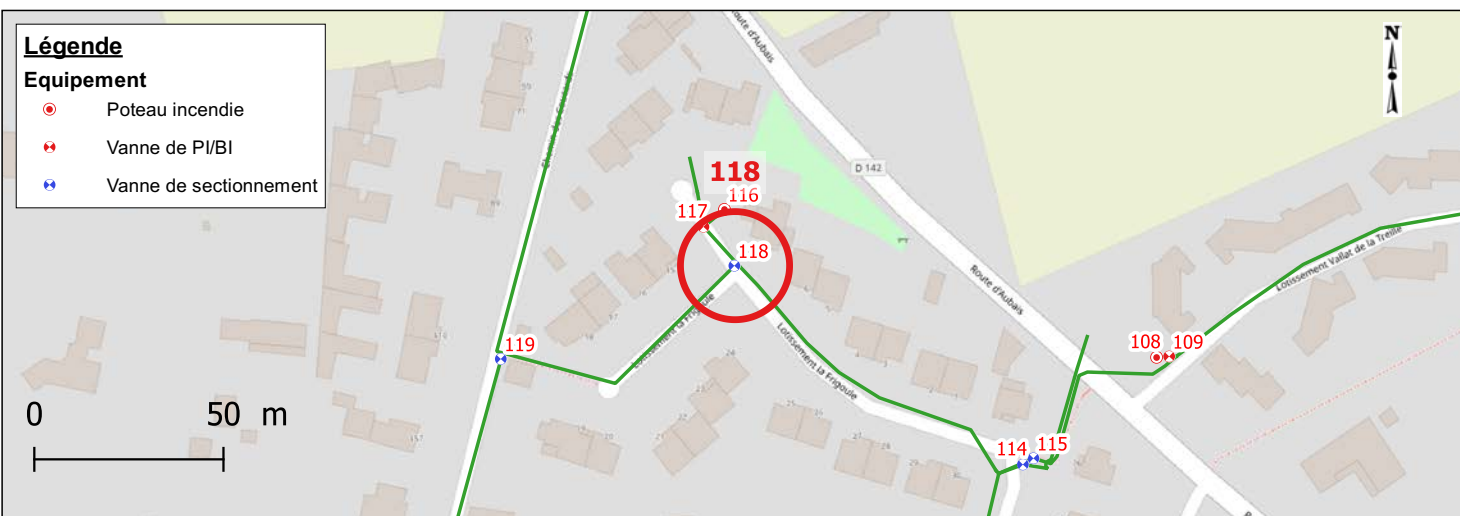
### Localisation - Vue Zoom

#### Légende

#### Équipement

-  Poteau incendie
-  Vanne de PI/BI
-  Vanne de sectionnement

0 50 m

### Photographies



Date relève	2022-10-06	Identifiant Oteis	119
-------------	------------	-------------------	-----

### Données générales

Maître d'ouvrage	AIGUES-VIVES	Exploitant	SUEZ
------------------	--------------	------------	------

### Localisation

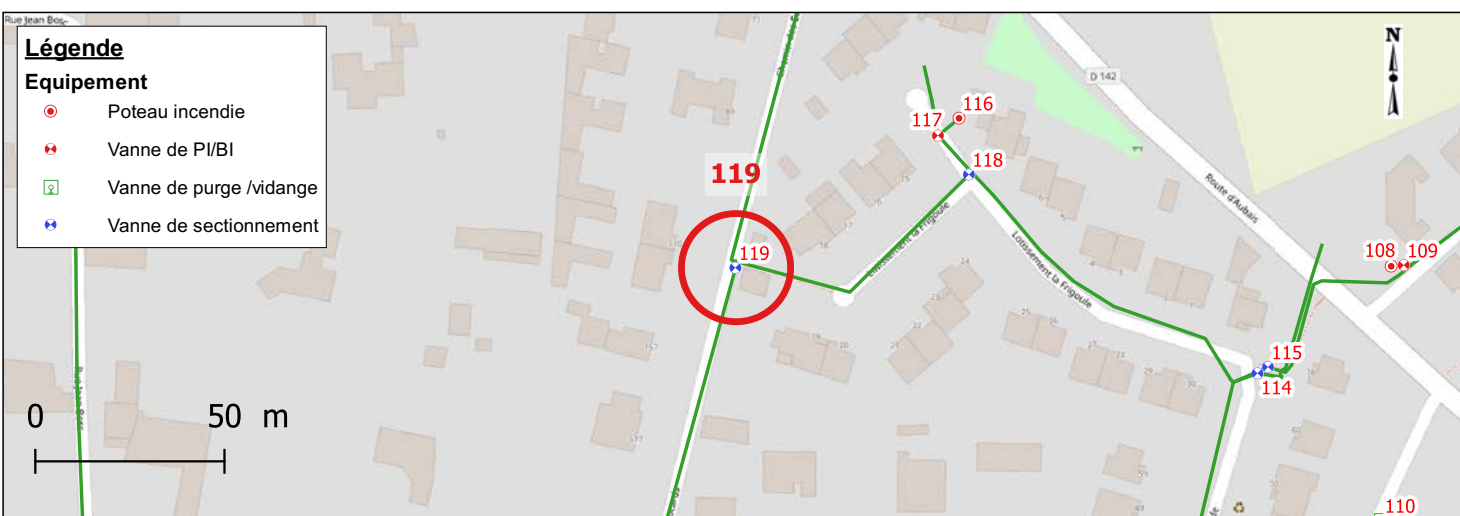
Rue		CHEMIN DES COUCARDS
Coordonnées (RGF 93)	X	794512.62
	Y	6294367.03
	Z	50.664
Classe de précision		GPS (OTEIS)

A topographic map of a rural area with green fields and some buildings. A network of blue lines with cross markers represents a specific infrastructure, possibly a utility grid. One node in this network is highlighted with a large red circle and the number '119' in red text. Other nodes are marked with blue circles and cross symbols. The map also shows some orange and red lines, possibly representing roads or other infrastructure.


### Caractéristiques de l'équipement

Type équipement	Vanne de sectionnement	Patrimoine visible	Bouche a cle
Etat équipement visuel	Accessible	Etat du patrimoine visible	Bon
Position (O/F)	Ouvert		

### Localisation - Vue Zoom



### Photographies





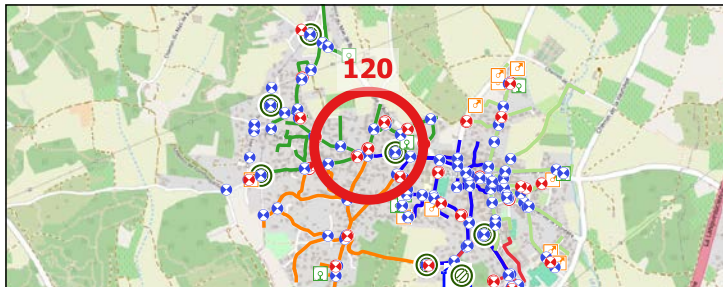
Date relève	2022-10-06	Identifiant Oteis	120
-------------	------------	-------------------	-----

### Données générales

Maître d'ouvrage	AIGUES-VIVES	Exploitant	SUEZ
------------------	--------------	------------	------

### Localisation

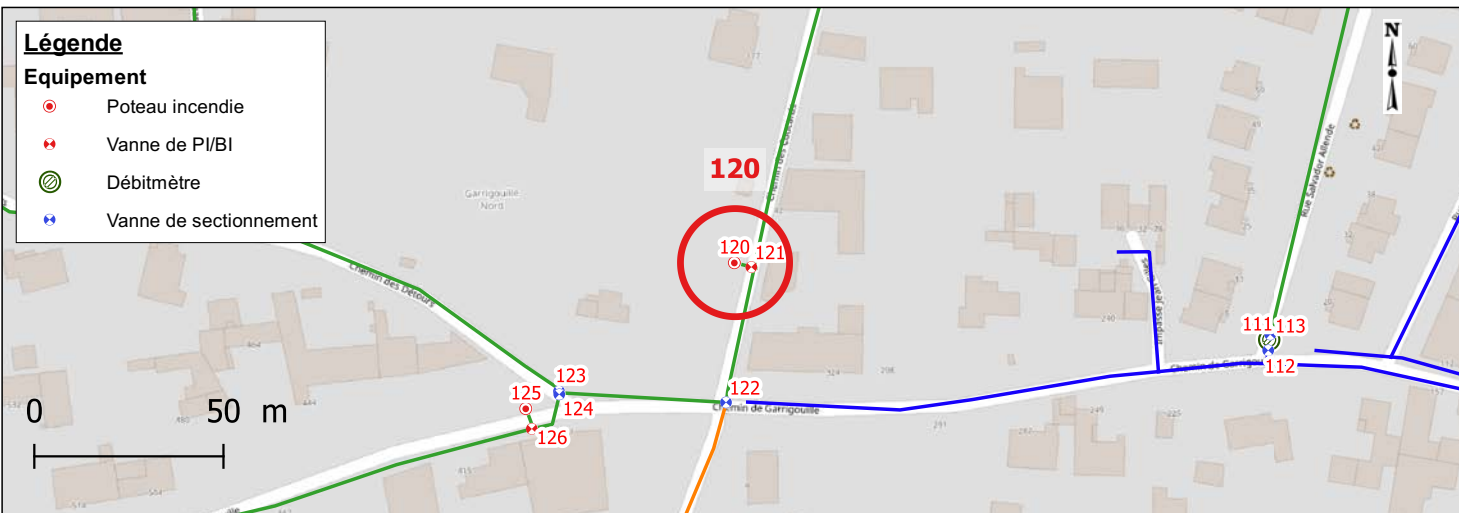
Rue		42 CHEMIN DES COUCARDS
Coordonnées (RGF 93)	X	794481.47
	Y	6294267.29
	Z	49.021
Classe de précision		GPS (OTEIS)



### Caractéristiques de l'équipement

Type équipement	Poteau incendie	Patrimoine visible	Poteau incendie
Etat équipement visuel	Accessible	Etat du patrimoine visible	Bon
Position (O/F)	Fermé		

### Localisation - Vue Zoom



### Photographies



Date relève	2022-10-06	Identifiant Oteis	121
-------------	------------	-------------------	-----

### Données générales

Maître d'ouvrage	AIGUES-VIVES	Exploitant	SUEZ
------------------	--------------	------------	------

### Localisation

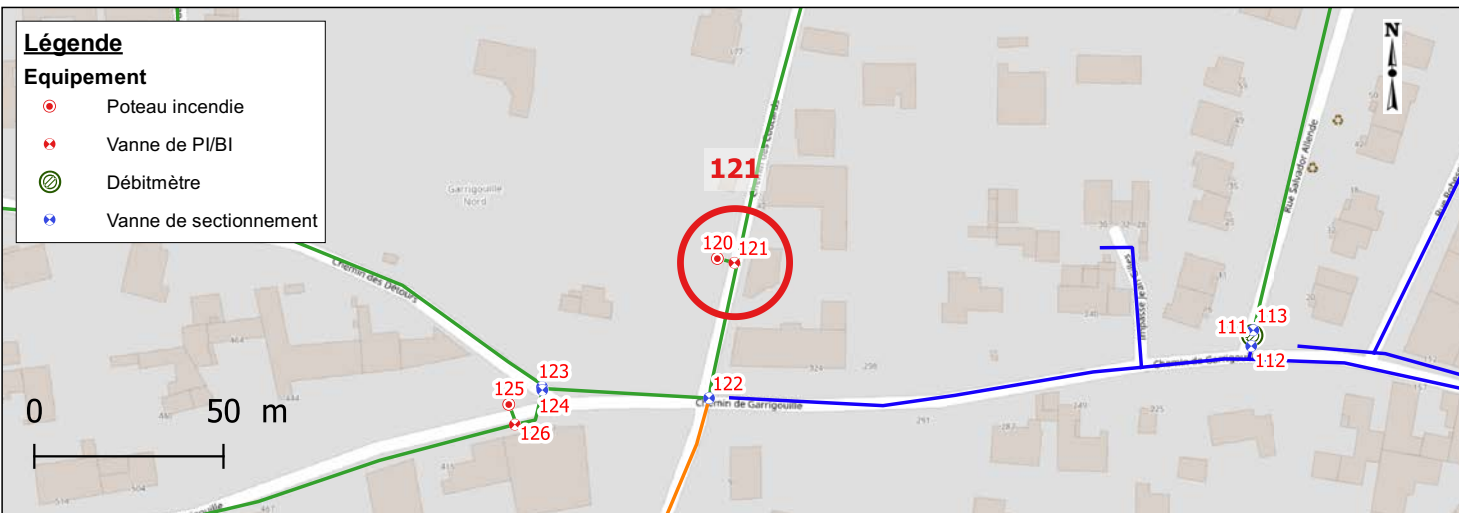
Rue		
Coordonnées (RGF 93)	X	794485.96
	Y	6294266.15
	Z	49.036
Classe de précision		GPS (OTEIS)

A topographic map of a rural area with green fields and some buildings. A network of roads is shown, with several points marked by blue and red icons. A specific point is highlighted with a large red circle and the number '121' in red text above it. The map includes various symbols for roads, boundaries, and specific locations.

### Caractéristiques de l'équipement

Type équipement	Vanne de PI/BI	Patrimoine visible	Bouche a cle
Etat équipement visuel	Accessible	Etat du patrimoine visible	Bon
Position (O/F)	Ouvert		

### Localisation - Vue Zoom



### Photographies





Date relève	2022-10-06	Identifiant Oteis	122
-------------	------------	-------------------	-----

### Données générales

Maître d'ouvrage	AIGUES-VIVES	Exploitant	SUEZ
------------------	--------------	------------	------

### Localisation

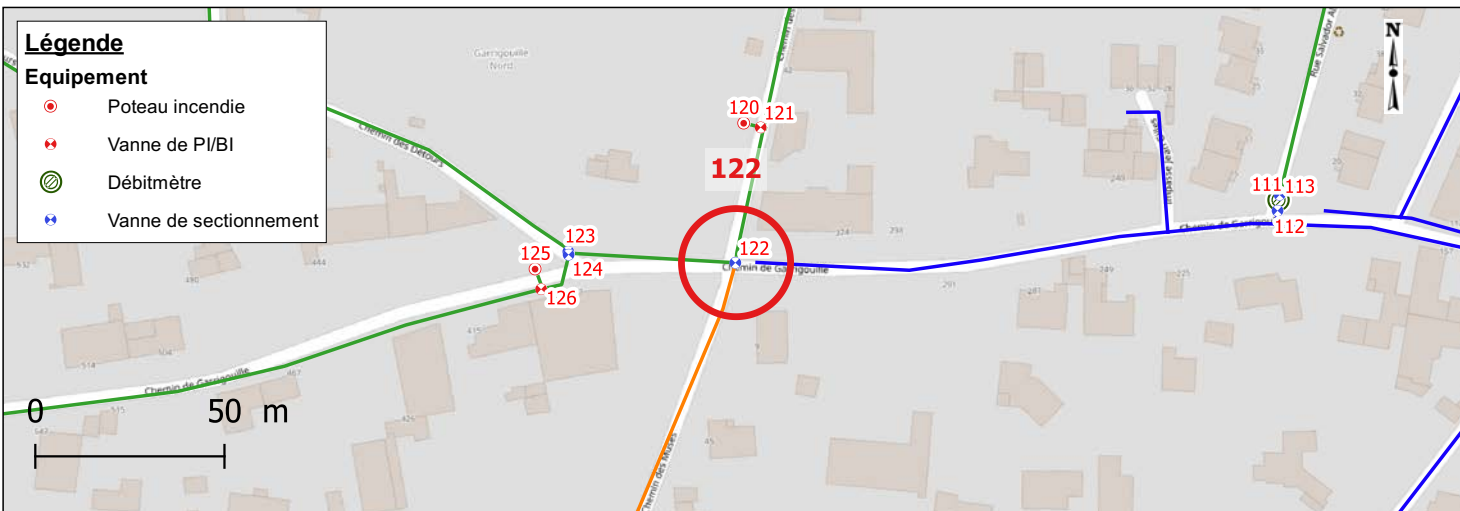
Rue		9 CHEMIN DES MUSES	
Coordonnées (RGF 93)	X	794479.27	
	Y	6294230.36	
	Z	48.170	
Classe de précision		GPS (OTEIS)	

A topographic map of a rural area with green fields and some buildings. A network of blue lines with circular nodes is overlaid on the map. A specific node in the upper-middle part of the network is highlighted with a large red circle. The number '122' is printed in red above this circled node. Various other symbols, including small squares and circles, are scattered across the map.

### Caractéristiques de l'équipement

Type équipement	Vanne de sectionnement	Patrimoine visible	Bouche a cle
Etat équipement visuel	Accessible	Etat du patrimoine visible	Bon
Position (O/F)	Fermé		

### Localisation - Vue Zoom



### Photographies



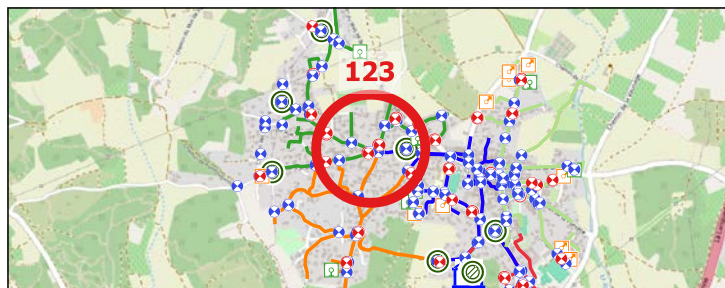
Date relève	2022-10-06	Identifiant Oteis	123
-------------	------------	-------------------	-----

### Données générales

Maître d'ouvrage	AIGUES-VIVES	Exploitant	SUEZ
------------------	--------------	------------	------

### Localisation

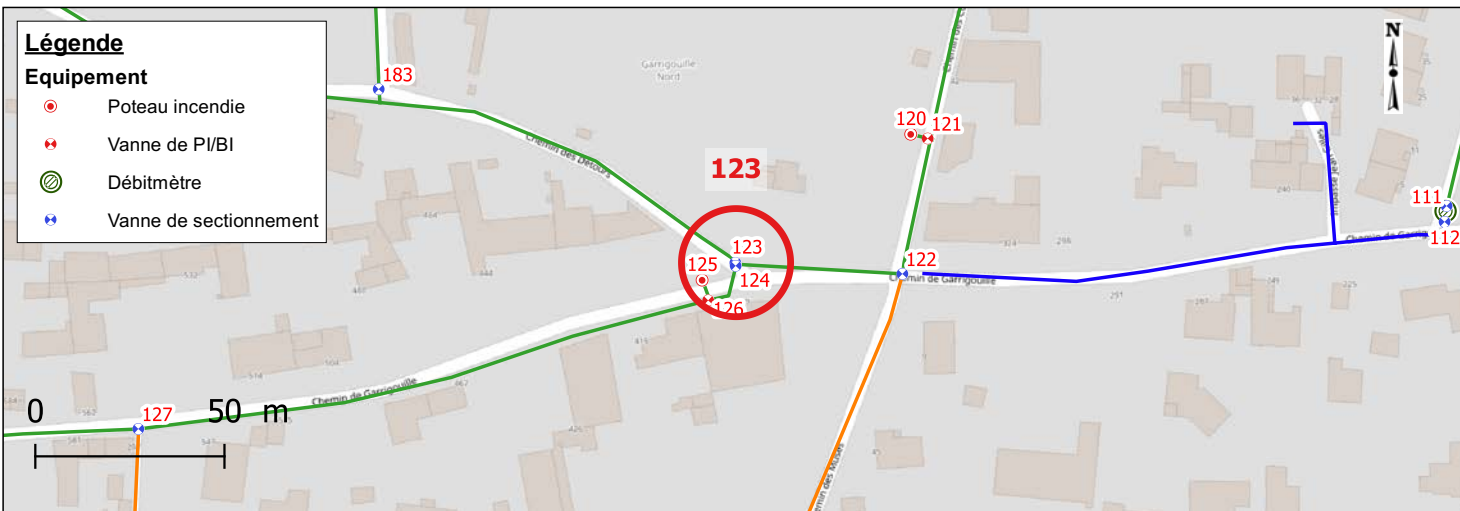
Rue		386 CHEMIN DE GARRIGOUILLE
Coordonnées (RGF 93)	X	794435.1
	Y	6294233.3
	Z	48.531
Classe de précision		GPS (OTEIS)



### Caractéristiques de l'équipement

Type équipement	Vanne de sectionnement	Patrimoine visible	Bouche a cle
Etat équipement visuel	Accessible	Etat du patrimoine visible	Bon
Position (O/F)	Ouvert		

### Localisation - Vue Zoom



### Photographies





Date relève	2022-10-06	Identifiant Oteis	124
-------------	------------	-------------------	-----

### Données générales

Maître d'ouvrage	AIGUES-VIVES	Exploitant	SUEZ
------------------	--------------	------------	------

### Localisation

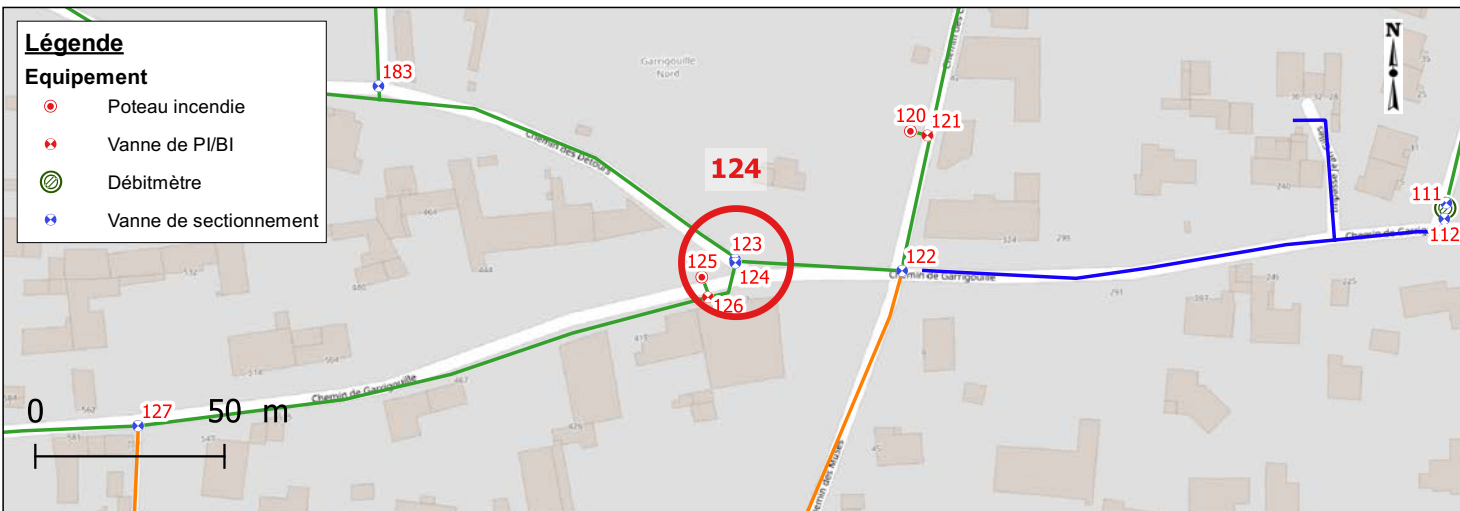
Rue		386 CHEMIN DE GARRIGOUILLE
Coordonnées (RGF 93)	X	794435.18
	Y	6294232.49
	Z	48.506
Classe de précision		GPS (OTEIS)



### Caractéristiques de l'équipement

Type équipement	Vanne de sectionnement	Patrimoine visible	Bouche a cle
Etat équipement visuel	Accessible	Etat du patrimoine visible	Bon
Position (O/F)	Ouvert		

### Localisation - Vue Zoom



### Photographies



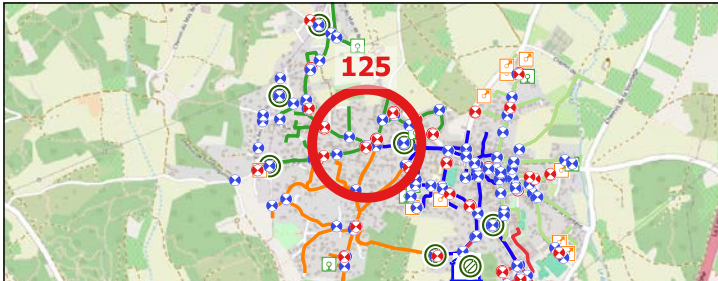
Date relève	2022-10-06	Identifiant Oteis	125
-------------	------------	-------------------	-----

### Données générales

Maître d'ouvrage	AIGUES-VIVES	Exploitant	SUEZ
------------------	--------------	------------	------

### Localisation

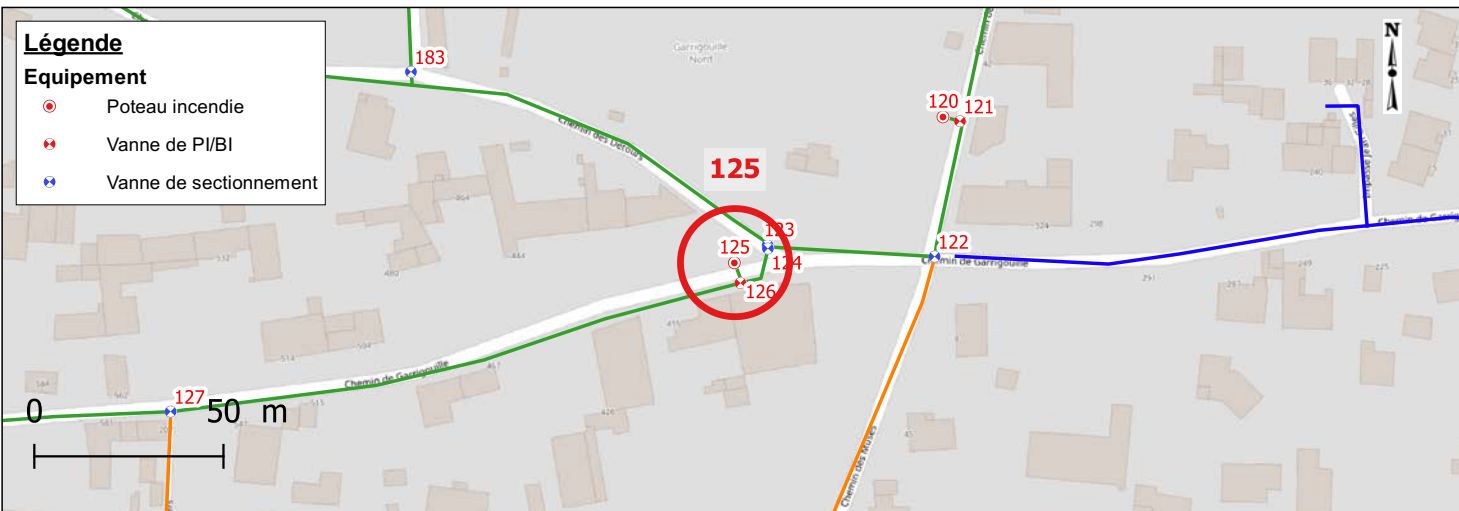
Rue		287 CHEMIN DE GARRIGOUILLE	
Coordonnées (RGF 93)	X	794426.31	
	Y	6294228.72	
	Z	48.684	
Classe de précision		GPS (OTEIS)	

A topographic map of a rural area with green fields and some buildings. A network of blue lines with red and blue nodes is overlaid on the map. A large red circle highlights a specific node in the network, which is labeled with the number '125' in red. Other nodes are marked with various symbols, including red and blue crosses, and some are enclosed in green or blue circles. The map also shows some roads and a small cluster of buildings on the right side.

### Caractéristiques de l'équipement

Type équipement	Poteau incendie	Patrimoine visible	Poteau incendie
Etat équipement visuel	Accessible	Etat du patrimoine visible	Bon
Position (O/F)	Fermé		

### Localisation - Vue Zoom



### Photographies





Date relève	2022-10-06	Identifiant Oteis	126
-------------	------------	-------------------	-----

### Données générales

Maître d'ouvrage	AIGUES-VIVES	Exploitant	SUEZ
------------------	--------------	------------	------

### Localisation

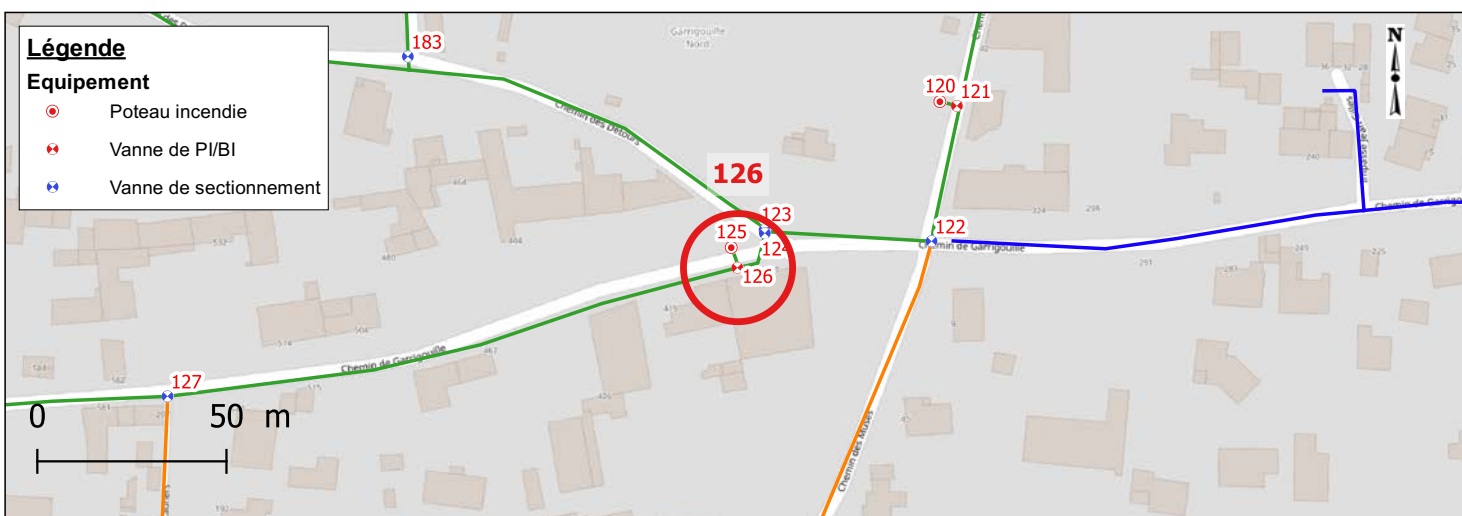
Rue		
Coordonnées (RGF 93)	X	794427.92
	Y	6294223.35
	Z	48.477
Classe de précision		GPS (OTEIS)

A topographic map of a rural area with green fields and some buildings. A network of blue lines with red dots at the intersections is overlaid on the map. A large red circle highlights a specific node in this network, with the number '126' in red text next to it. Other smaller red circles and icons are visible on the map.

### Caractéristiques de l'équipement

Type équipement	Vanne de PI/BI	Patrimoine visible	Bouche a cle
Etat équipement visuel	Accessible	Etat du patrimoine visible	Bon
Position (O/F)	Ouvert		

### Localisation - Vue Zoom



### Photographies



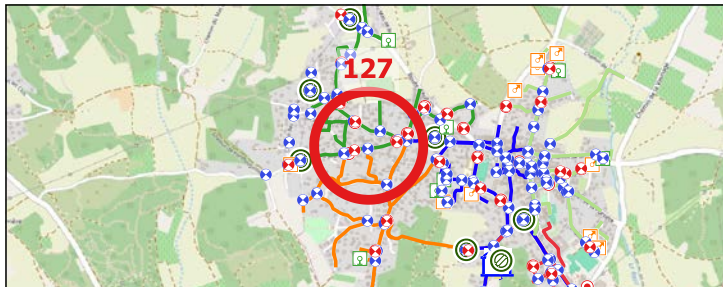
Date relève	2022-10-10	Identifiant Oteis	127
-------------	------------	-------------------	-----

### Données générales

Maître d'ouvrage	AIGUES-VIVES	Exploitant	SUEZ
------------------	--------------	------------	------

### Localisation

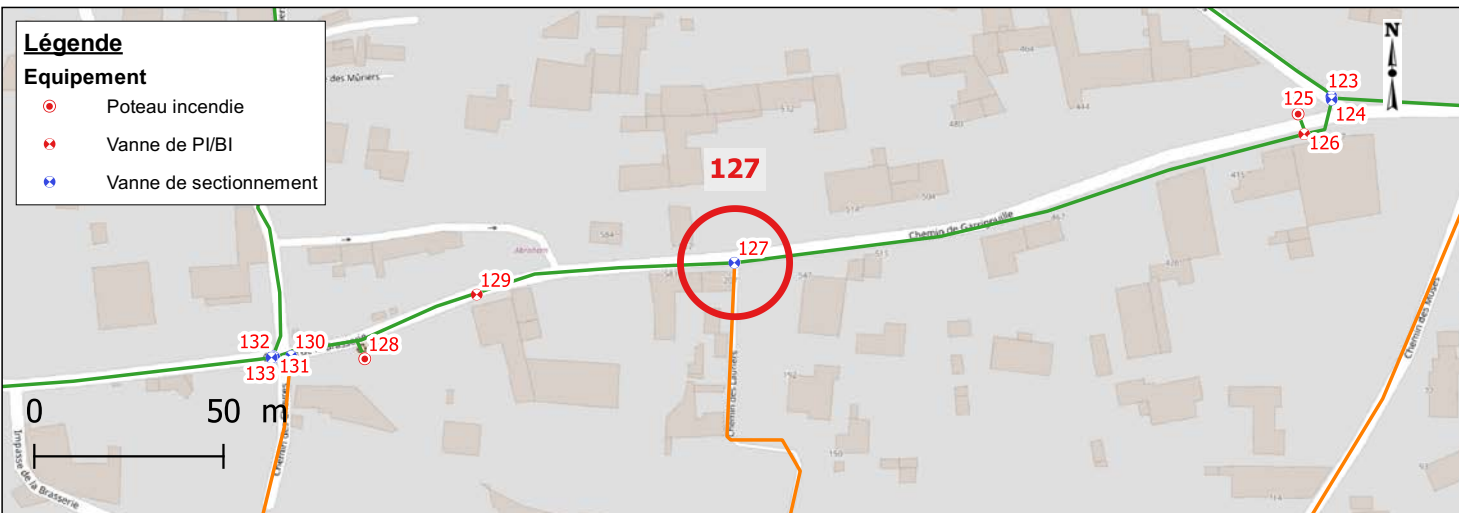
Rue		207 CHEMIN DES LAURIERS
Coordonnées (RGF 93)	X	794277.25
	Y	6294189.37
	Z	48.852
Classe de précision		GPS (OTEIS)



### Caractéristiques de l'équipement

Type équipement	Vanne de sectionnement	Patrimoine visible	Bouche a cle
Etat équipement visuel		Etat du patrimoine visible	Bon
Position (O/F)	Fermé		

### Localisation - Vue Zoom



### Photographies





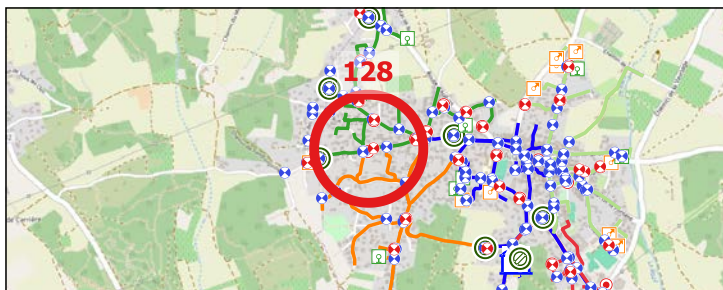
Date relève	2022-10-10	Identifiant Oteis	128
-------------	------------	-------------------	-----

### Données générales

Maître d'ouvrage	AIGUES-VIVES	Exploitant	SUEZ
------------------	--------------	------------	------

### Localisation

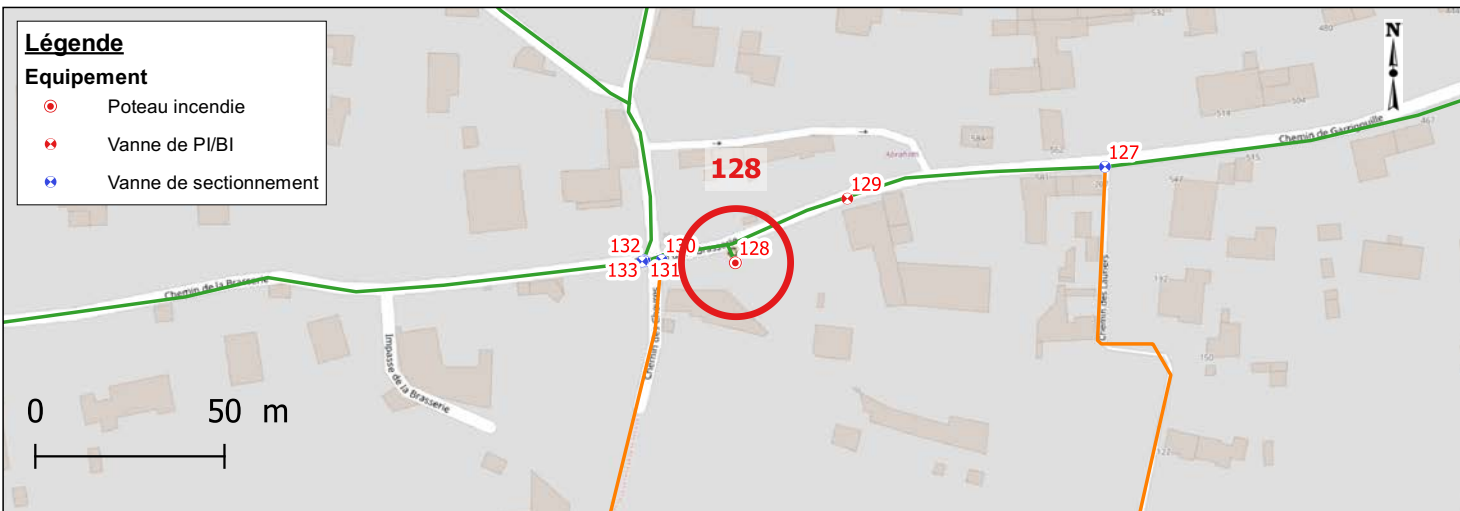
Rue		44 CHEMIN DE LA BRASSERIE
Coordonnées (RGF 93)	X	794179.52
	Y	6294163.98
	Z	50.131
Classe de précision		GPS (OTEIS)



### Caractéristiques de l'équipement

Type équipement	Poteau incendie	Patrimoine visible	Poteau incendie
Etat équipement visuel	Accessible	Etat du patrimoine visible	Bon
Position (O/F)	Fermé		

### Localisation - Vue Zoom



### Photographies



Date relève	2022-10-10	Identifiant Oteis	129
-------------	------------	-------------------	-----

### Données générales

Maître d'ouvrage	AIGUES-VIVES	Exploitant	SUEZ
------------------	--------------	------------	------

### Localisation

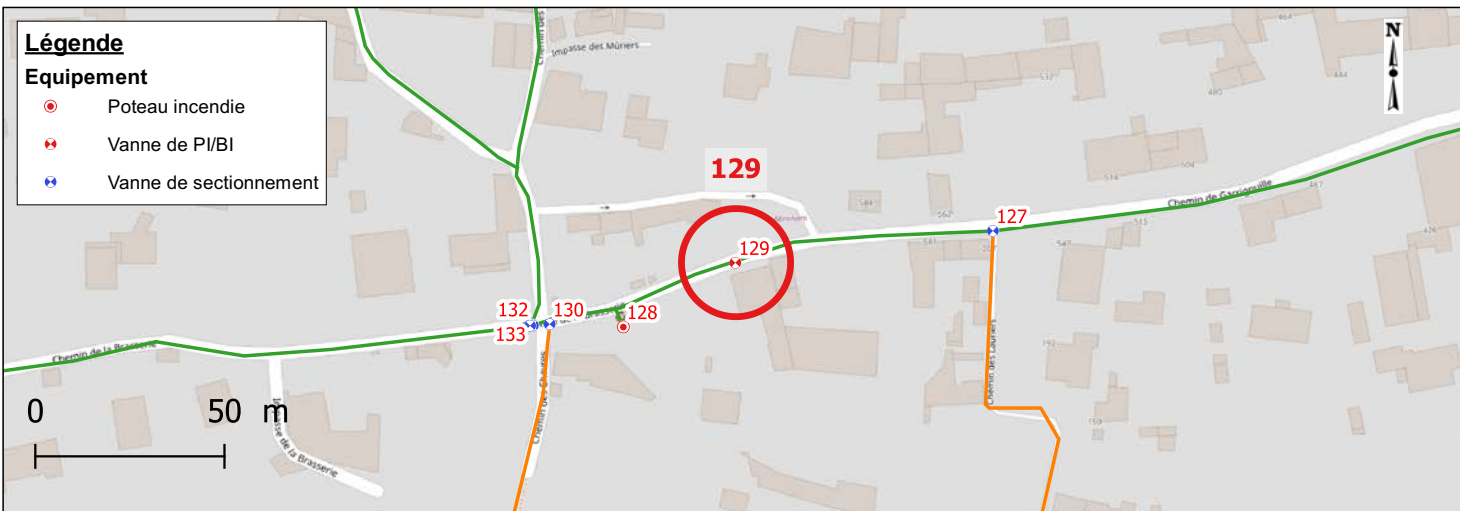
Rue		
Coordonnées (RGF 93)	X	794209.14
	Y	6294180.94
	Z	49.240
Classe de précision		GPS (OTEIS)



### Caractéristiques de l'équipement

Type équipement	Vanne de PI/BI	Patrimoine visible	Bouche a cle
Etat équipement visuel	Accessible	Etat du patrimoine visible	Bon
Position (O/F)	Ouvert		

### Localisation - Vue Zoom



### Photographies





Date relève	2022-10-10	Identifiant Oteis	130
-------------	------------	-------------------	-----

### Données générales

Maître d'ouvrage	AIGUES-VIVES	Exploitant	SUEZ
------------------	--------------	------------	------

### Localisation

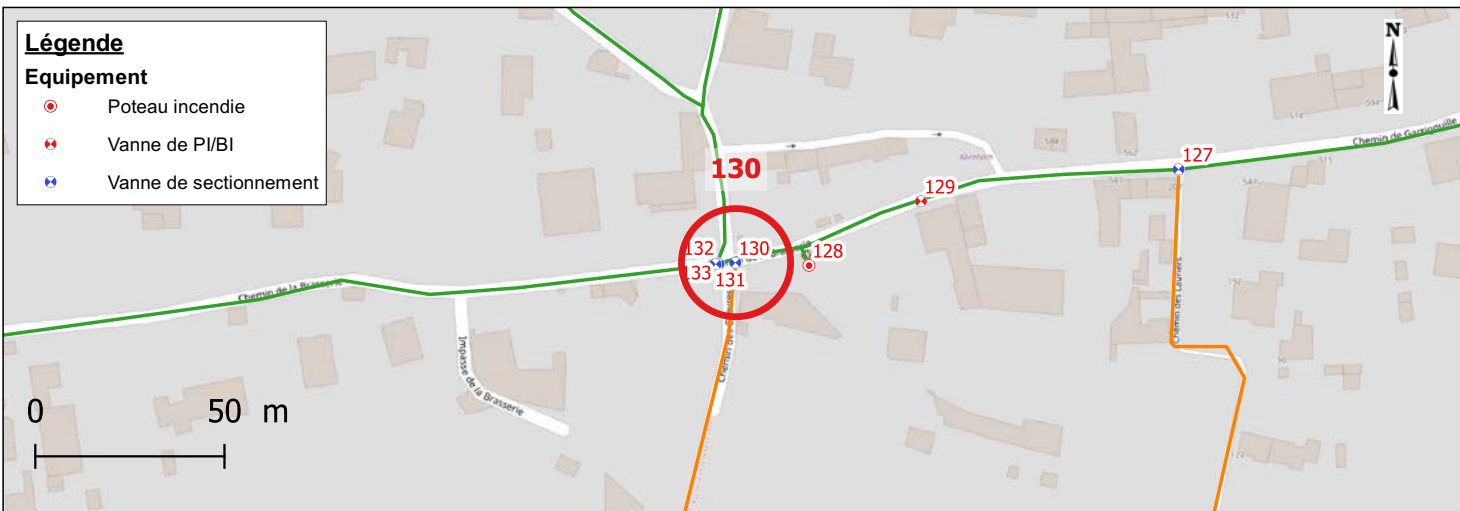
Rue		56 CHEMIN DE LA BRASSERIE
Coordonnées (RGF 93)	X	794160.05
	Y	6294164.69
	Z	50.199
Classe de précision		GPS (OTEIS)



### Caractéristiques de l'équipement

Type équipement	Vanne de sectionnement	Patrimoine visible	Bouche a cle
Etat équipement visuel	Accessible	Etat du patrimoine visible	Bon
Position (O/F)	Fermé		

### Localisation - Vue Zoom



### Photographies



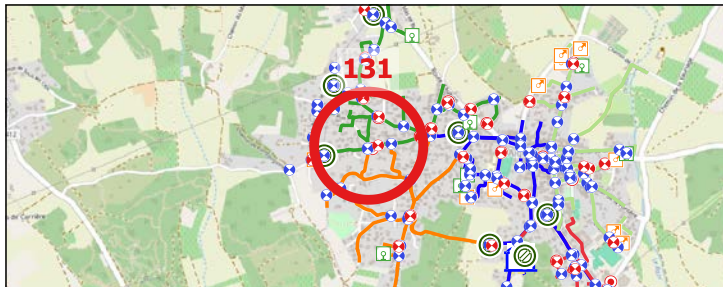
Date relève	2022-10-10	Identifiant Oteis	131
-------------	------------	-------------------	-----

### Données générales

Maître d'ouvrage	AIGUES-VIVES	Exploitant	SUEZ
------------------	--------------	------------	------

### Localisation

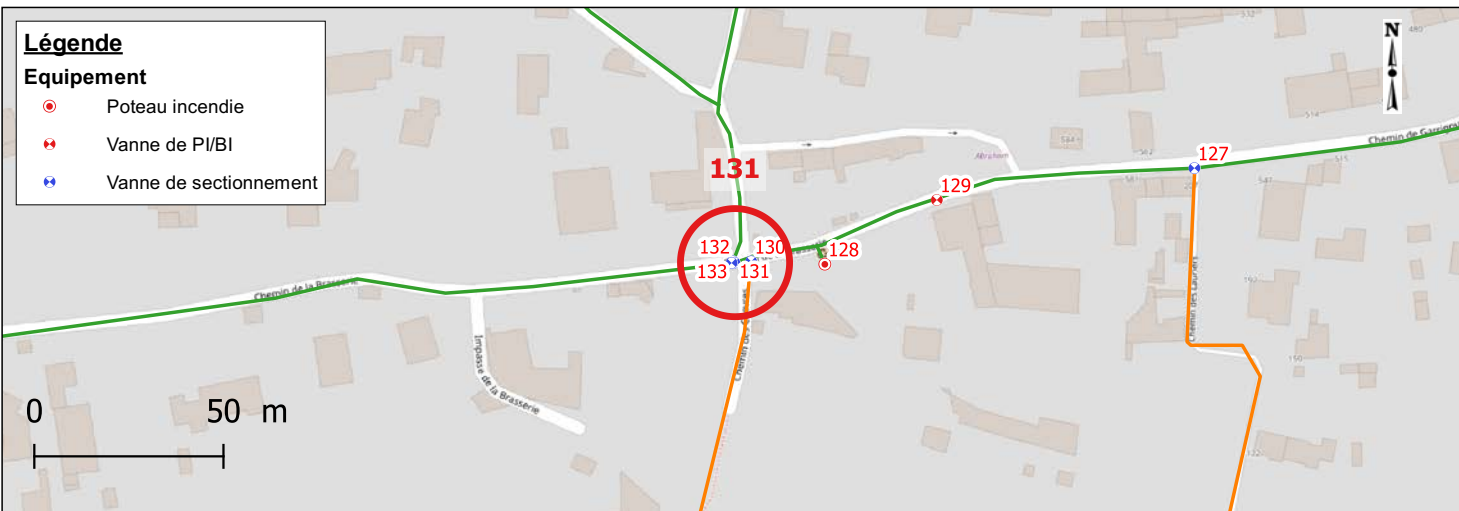
Rue		56, CHEMIN DE LA BRASSERIE
Coordonnées (RGF 93)	X	794155.6
	Y	6294164.35
	Z	50.278
Classe de précision		GPS (OTEIS)



### Caractéristiques de l'équipement

Type équipement	Vanne de sectionnement	Patrimoine visible	Bouche a cle
Etat équipement visuel	Accessible	Etat du patrimoine visible	Bon
Position (O/F)	Ouvert		

### Localisation - Vue Zoom



### Photographies





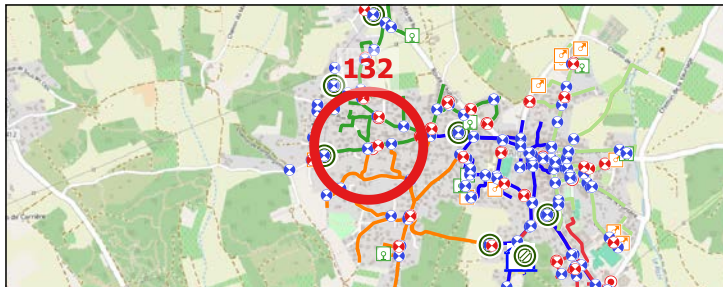
Date relève	2022-10-10	Identifiant Oteis	132
-------------	------------	-------------------	-----

### Données générales

Maître d'ouvrage	AIGUES-VIVES	Exploitant	SUEZ
------------------	--------------	------------	------

### Localisation

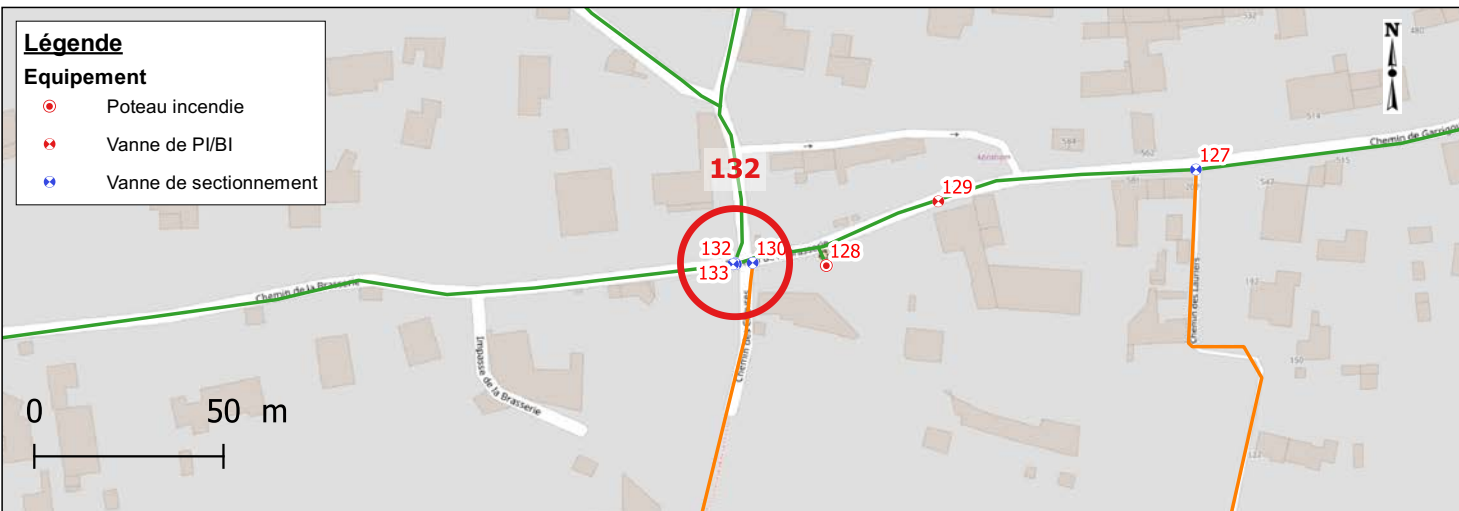
Rue		56 CHEMIN DE LA BRASSERIE
Coordonnées (RGF 93)	X	794155.2
	Y	6294164.71
	Z	50.274
Classe de précision		GPS (OTEIS)



### Caractéristiques de l'équipement

Type équipement	Vanne de sectionnement	Patrimoine visible	Bouche a cle
Etat équipement visuel	Accessible	Etat du patrimoine visible	Bon
Position (O/F)	Ouvert		

### Localisation - Vue Zoom



### Photographies



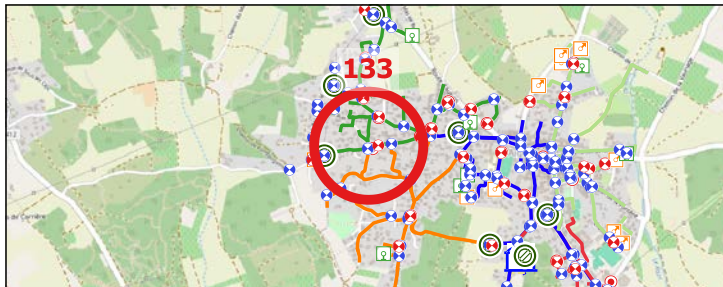
Date relève	2022-10-10	Identifiant Oteis	133
-------------	------------	-------------------	-----

### Données générales

Maître d'ouvrage	AIGUES-VIVES	Exploitant	SUEZ
------------------	--------------	------------	------

### Localisation

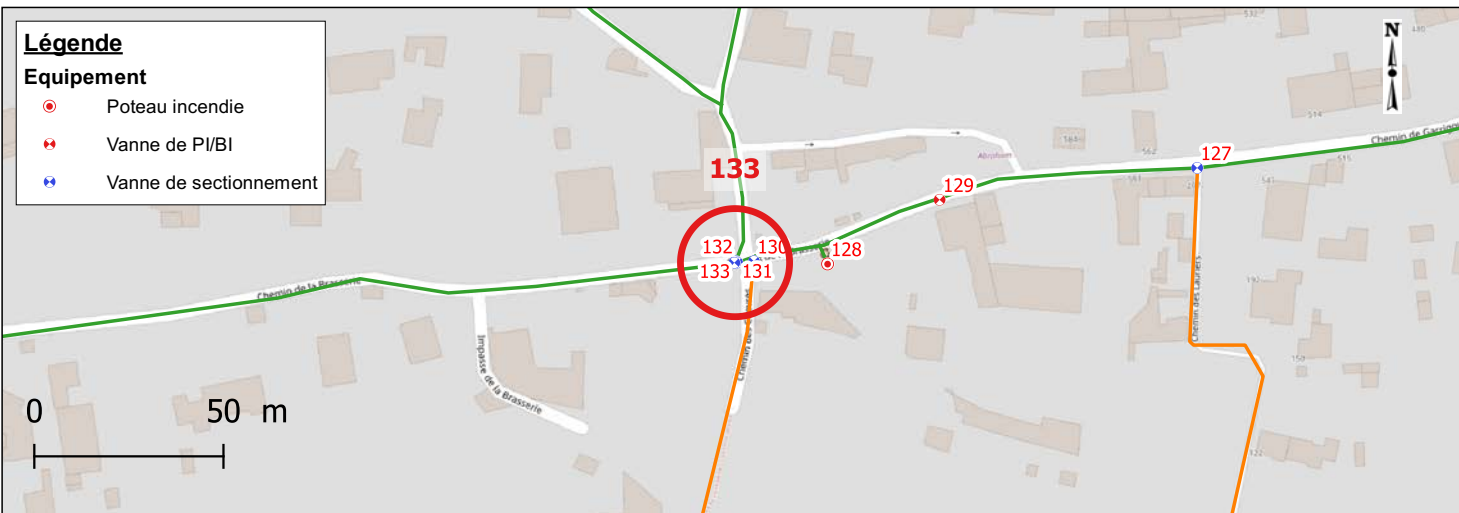
Rue		84, CHEMIN DE LA BRASSERIE
Coordonnées (RGF 93)	X	794154.87
	Y	6294164.3
	Z	50.287
Classe de précision		GPS (OTEIS)



### Caractéristiques de l'équipement

Type équipement	Vanne de sectionnement	Patrimoine visible	Bouche a cle
Etat équipement visuel	Accessible	Etat du patrimoine visible	Bon
Position (O/F)	Ouvert		

### Localisation - Vue Zoom



### Photographies





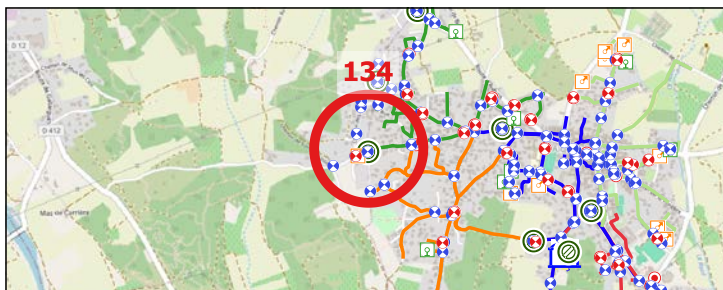
Date relève	2022-10-10	Identifiant Oteis	134
-------------	------------	-------------------	-----

### Données générales

Maître d'ouvrage	AIGUES-VIVES	Exploitant	SUEZ
------------------	--------------	------------	------

### Localisation

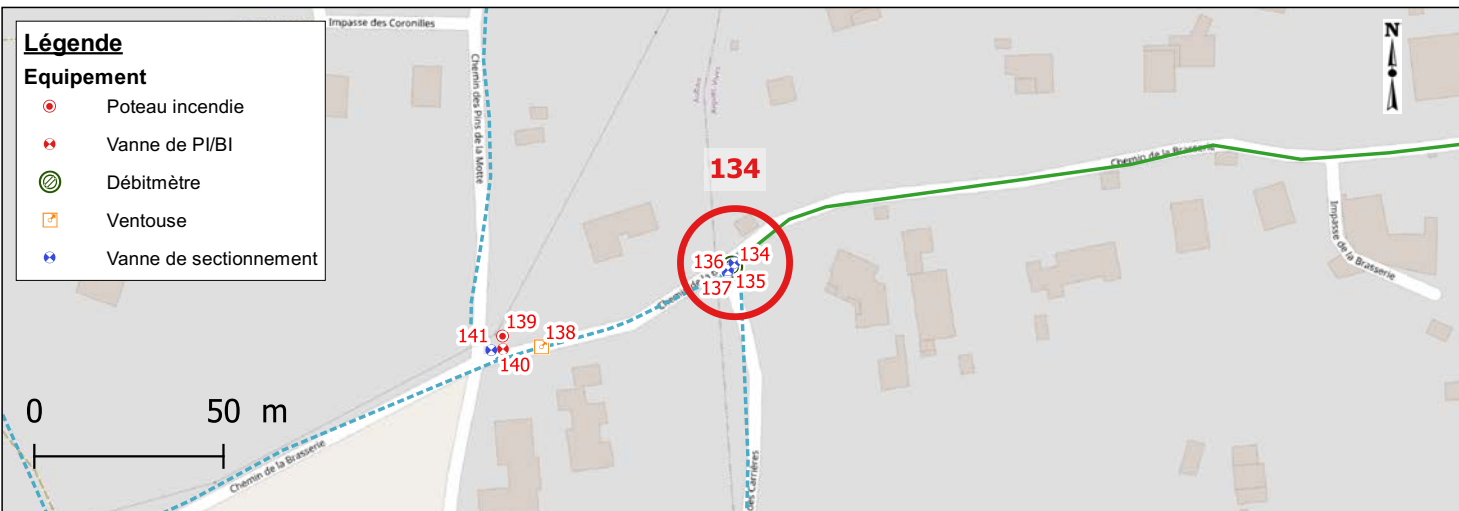
Rue		
Coordonnées (RGF 93)	X	793929.36
	Y	6294128.97
	Z	50.760
Classe de précision	GPS (OTEIS)	



### Caractéristiques de l'équipement

Type équipement	Vanne de sectionnement	Patrimoine visible	Bouche a cle
Etat équipement visuel	Accessible	Etat du patrimoine visible	Bon
Position (O/F)	Ouvert		

### Localisation - Vue Zoom



### Photographies



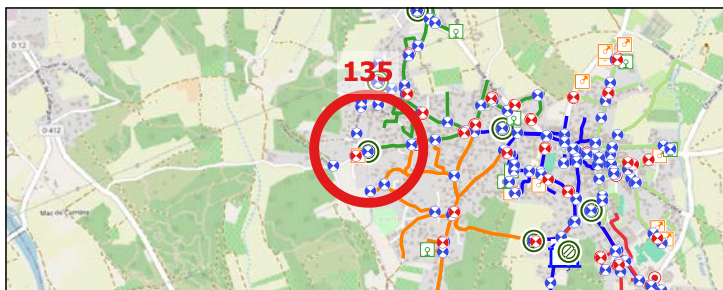
Date relève	2022-10-10	Identifiant Oteis	135
-------------	------------	-------------------	-----

### Données générales

Maître d'ouvrage	AIGUES-VIVES	Exploitant	SUEZ
------------------	--------------	------------	------

### Localisation

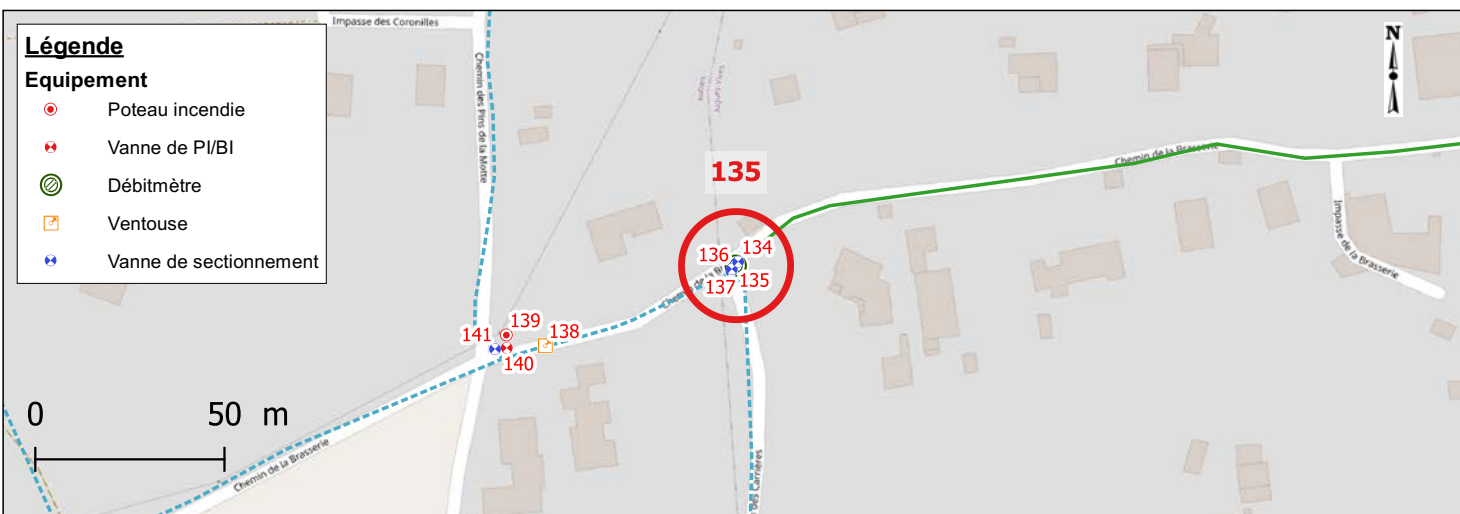
Rue		6014, CHEMIN DE LA BRASSERIE
Coordonnées (RGF 93)	X	793928.62
	Y	6294127.89
	Z	50.788
Classe de précision		GPS (OTEIS)



### Caractéristiques de l'équipement

Type équipement	Débitmètre	Patrimoine visible	Tampon regard fonte
Etat équipement visuel	Accessible	Etat du patrimoine visible	Bon
Position (O/F)	Non concerné		

### Localisation - Vue Zoom



### Photographies





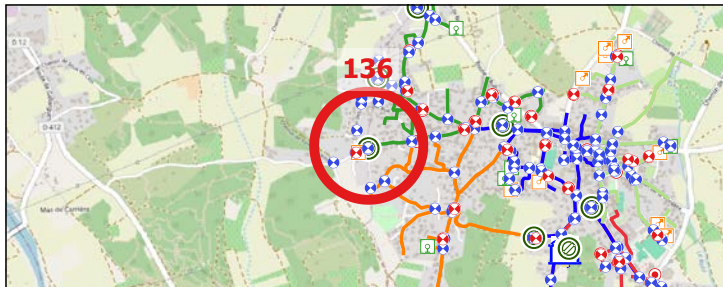
Date relève	2022-10-10	Identifiant Oteis	136
-------------	------------	-------------------	-----

### Données générales

Maître d'ouvrage	AIGUES-VIVES	Exploitant	SUEZ
------------------	--------------	------------	------

### Localisation

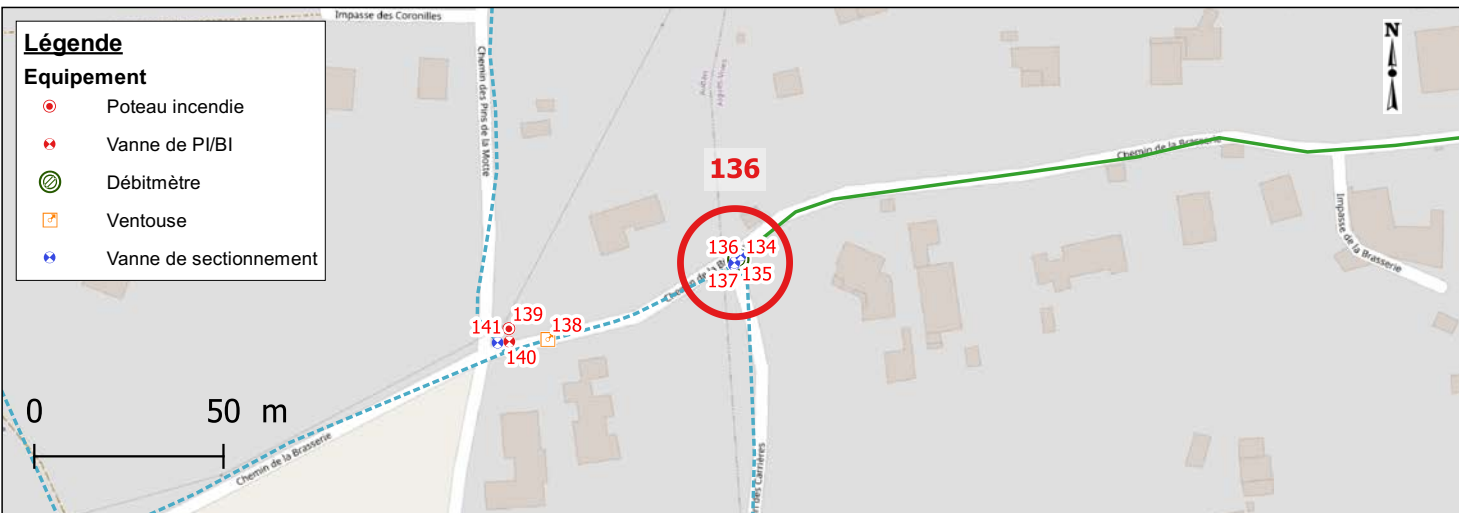
Rue		6014 CHEMIN DE LA BRASSERIE
Coordonnées (RGF 93)	X	793927.68
	Y	6294127.01
	Z	50.853
Classe de précision		GPS (OTEIS)



### Caractéristiques de l'équipement

Type équipement	Vanne de sectionnement	Patrimoine visible	Bouche a cle
Etat équipement visuel	Accessible	Etat du patrimoine visible	Bon
Position (O/F)	Ouvert		

### Localisation - Vue Zoom



### Photographies



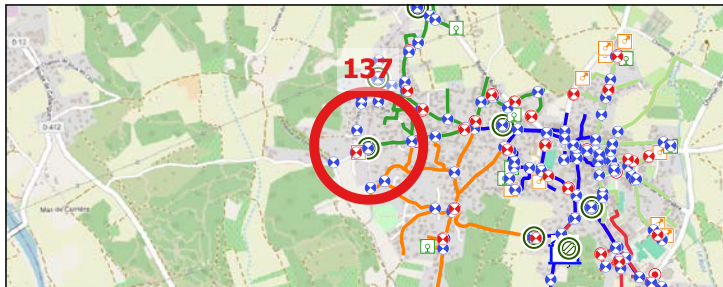
Date relève	2022-10-10	Identifiant Oteis	137
-------------	------------	-------------------	-----

### Données générales

Maître d'ouvrage	AIGUES-VIVES	Exploitant	SUEZ
------------------	--------------	------------	------

### Localisation

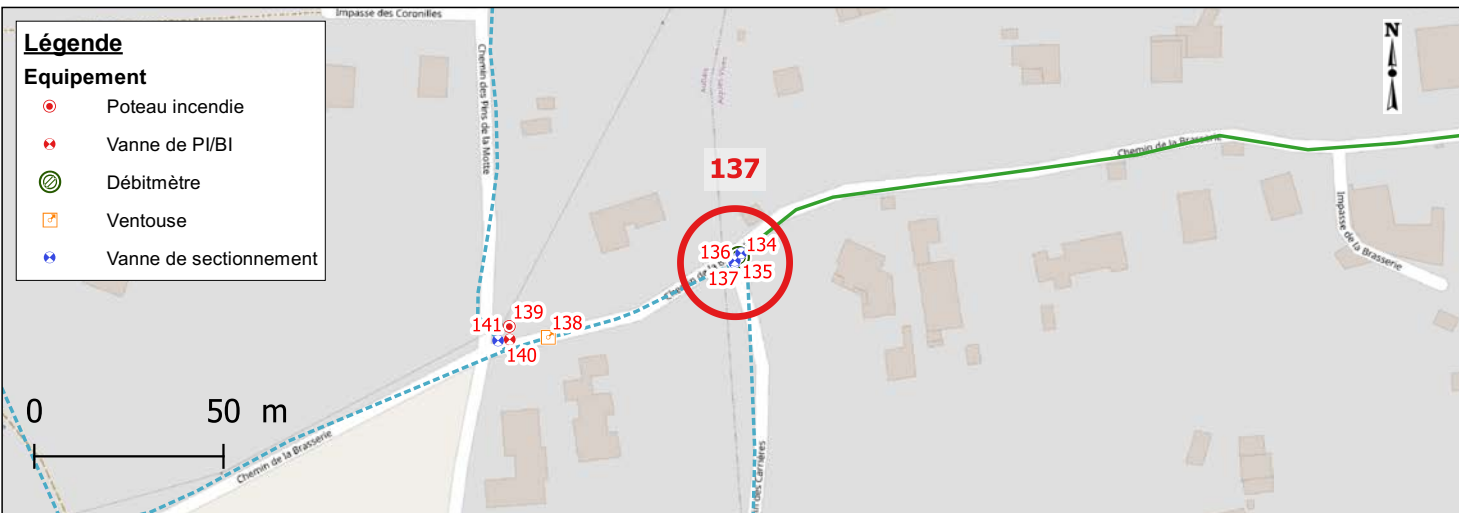
Rue		578 CHEMIN DES CARRIERES
Coordonnées (RGF 93)	X	793927.57
	Y	6294126.43
	Z	50.786
Classe de précision		GPS (OTEIS)



### Caractéristiques de l'équipement

Type équipement	Vanne de sectionnement	Patrimoine visible	Bouche a cle
Etat équipement visuel	Accessible	Etat du patrimoine visible	Bon
Position (O/F)	Ouvert		

### Localisation - Vue Zoom



### Photographies





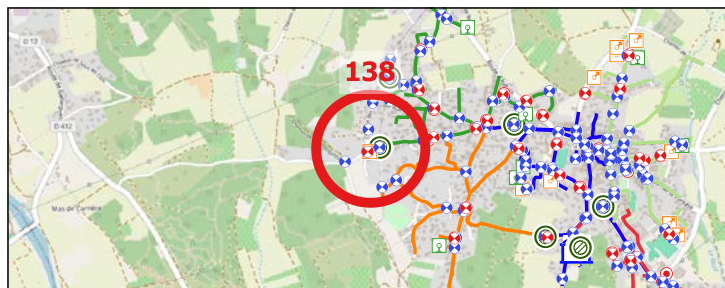
Date relève	2022-10-10	Identifiant Oteis	138
-------------	------------	-------------------	-----

## Données générales

Maître d'ouvrage	AIGUES-VIVES	Exploitant	SUEZ
------------------	--------------	------------	------

## Localisation

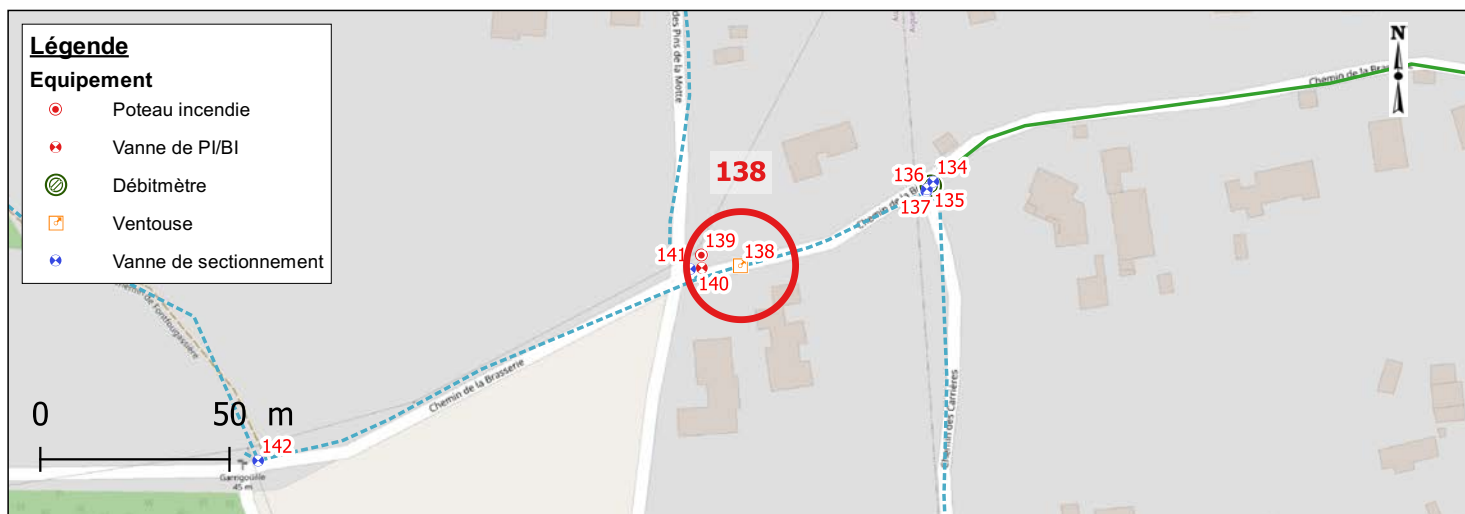
Rue		5 CHEMIN DE LA BRASSERIE
Coordonnées (RGF 93)	X	793878.37
	Y	6294106.74
	Z	51.711
Classe de précision		GPS (OTEIS)



### Caractéristiques de l'équipement

Type équipement	Ventouse	Patrimoine visible	Tampon regard fonte
Etat équipement visuel	Accessible	Etat du patrimoine visible	Bon
Position (O/F)	Non concerné		

## Localisation - Vue Zoom



## Photographies



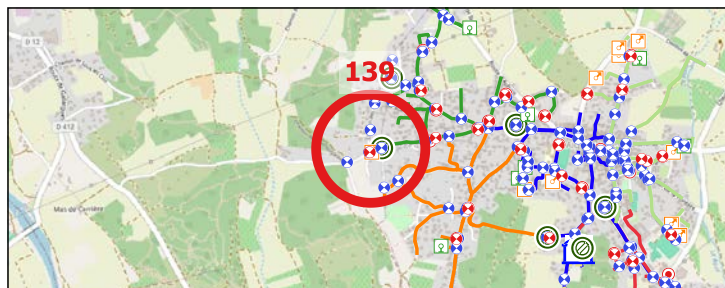
Date relève	2022-10-10	Identifiant Oteis	139
-------------	------------	-------------------	-----

## Données générales

Maître d'ouvrage	AIGUES-VIVES	Exploitant	SUEZ
------------------	--------------	------------	------

## Localisation

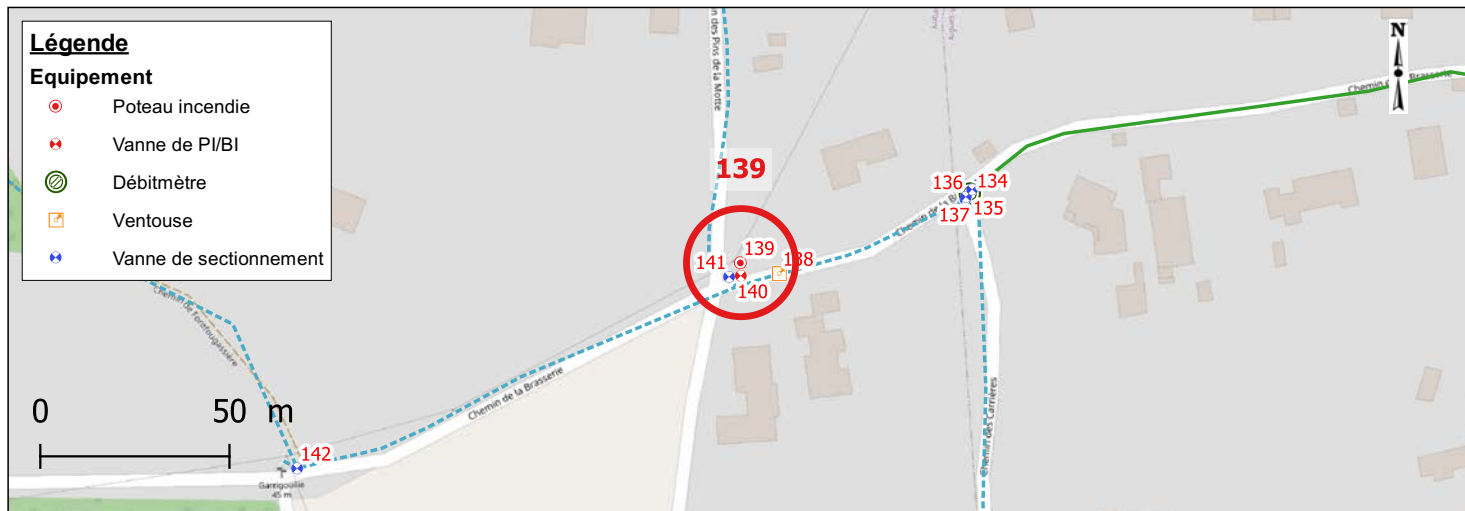
Rue		429, CHEMIN DES PINS DE LA MOTTE
Coordonnées (RGF 93)	X	793868.06
	Y	6294109.6
	Z	50.324
Classe de précision		GPS (OTEIS)



### Caractéristiques de l'équipement

Type équipement	Poteau incendie	Patrimoine visible	Poteau incendie
Etat équipement visuel	Accessible	Etat du patrimoine visible	Bon
Position (O/F)	Fermé		

## Localisation - Vue Zoom



## Photographies







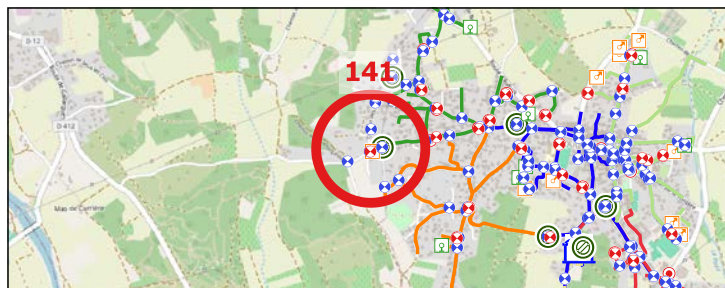
Date relève	2022-10-10	Identifiant Oteis	141
-------------	------------	-------------------	-----

### Données générales

Maître d'ouvrage	AIGUES-VIVES	Exploitant	SUEZ
------------------	--------------	------------	------

### Localisation

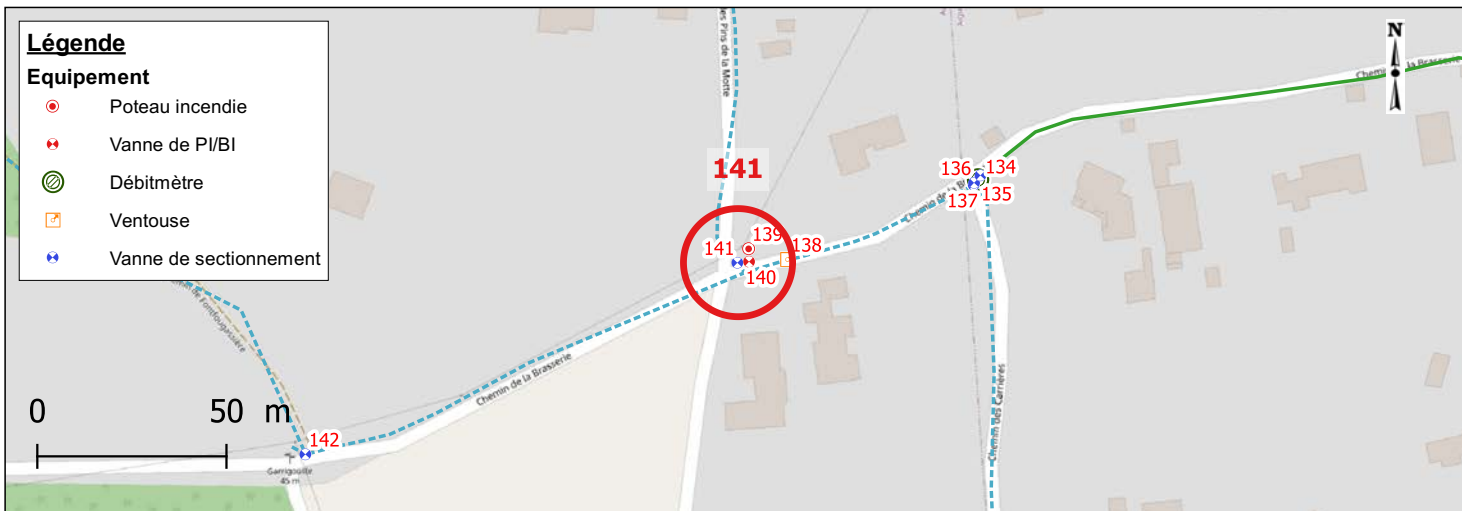
Rue		5 CHEMIN DE LA BRASSERIE
Coordonnées (RGF 93)	X	793865.09
	Y	6294105.87
	Z	51.580
Classe de précision		GPS (OTEIS)



### Caractéristiques de l'équipement

Type équipement	Vanne de sectionnement	Patrimoine visible	Bouche a cle
Etat équipement visuel	Accessible	Etat du patrimoine visible	Bon
Position (O/F)	Ouvert		

### Localisation - Vue Zoom



### Photographies





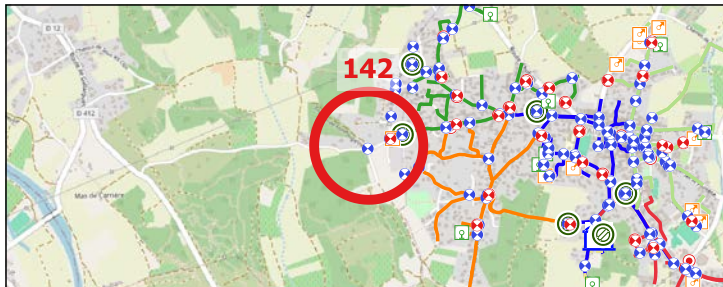
Date relève	2022-10-10	Identifiant Oteis	142
-------------	------------	-------------------	-----

### Données générales

Maître d'ouvrage	AIGUES-VIVES	Exploitant	SUEZ
------------------	--------------	------------	------

### Localisation

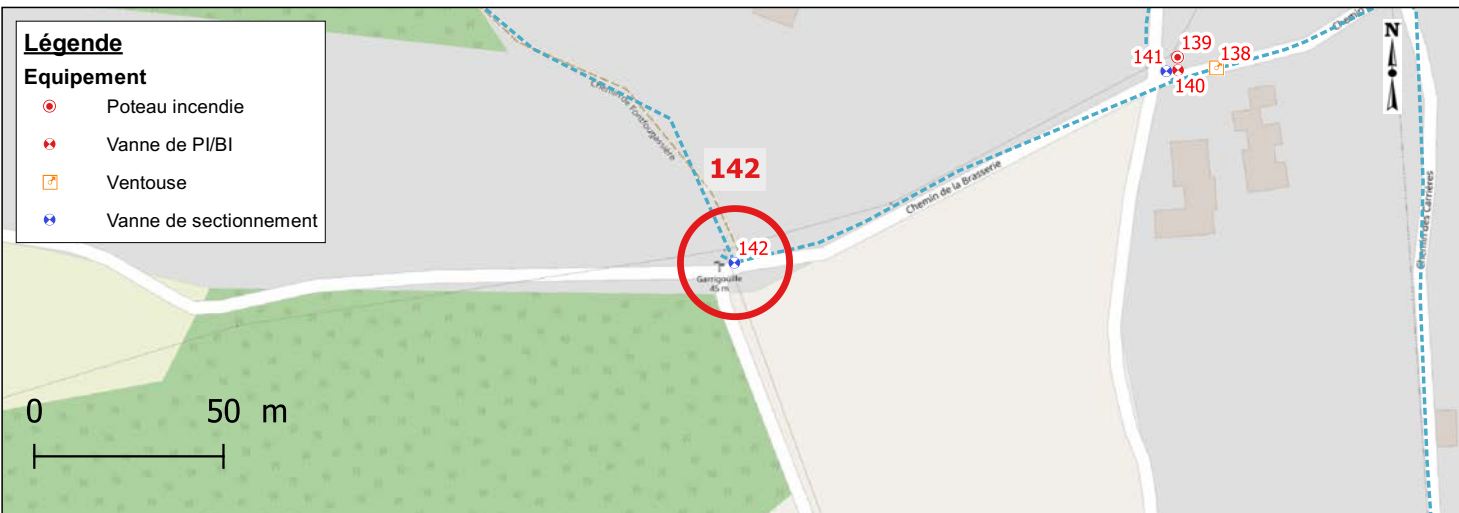
Rue		164, CHEMIN DE LA BRASSERIE
Coordonnées (RGF 93)	X	793750.87
	Y	6294055.22
	Z	45.487
Classe de précision		GPS (OTEIS)



### Caractéristiques de l'équipement

Type équipement	Vanne de sectionnement	Patrimoine visible	Bouche a cle
Etat équipement visuel	Innaccessible	Etat du patrimoine visible	Mauvais
Position (O/F)	Ouvert		

### Localisation - Vue Zoom



### Photographies



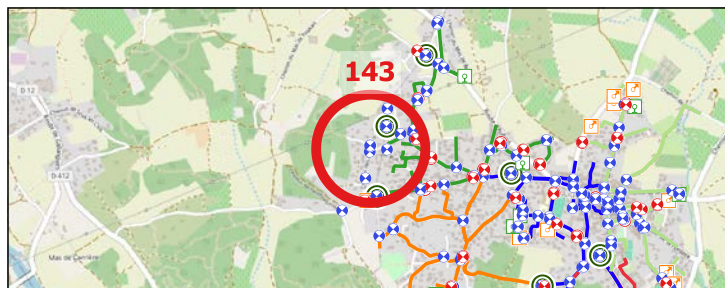
Date relève	2022-10-10	Identifiant Oteis	143
-------------	------------	-------------------	-----

### Données générales

Maître d'ouvrage	AIGUES-VIVES	Exploitant	SUEZ
------------------	--------------	------------	------

### Localisation

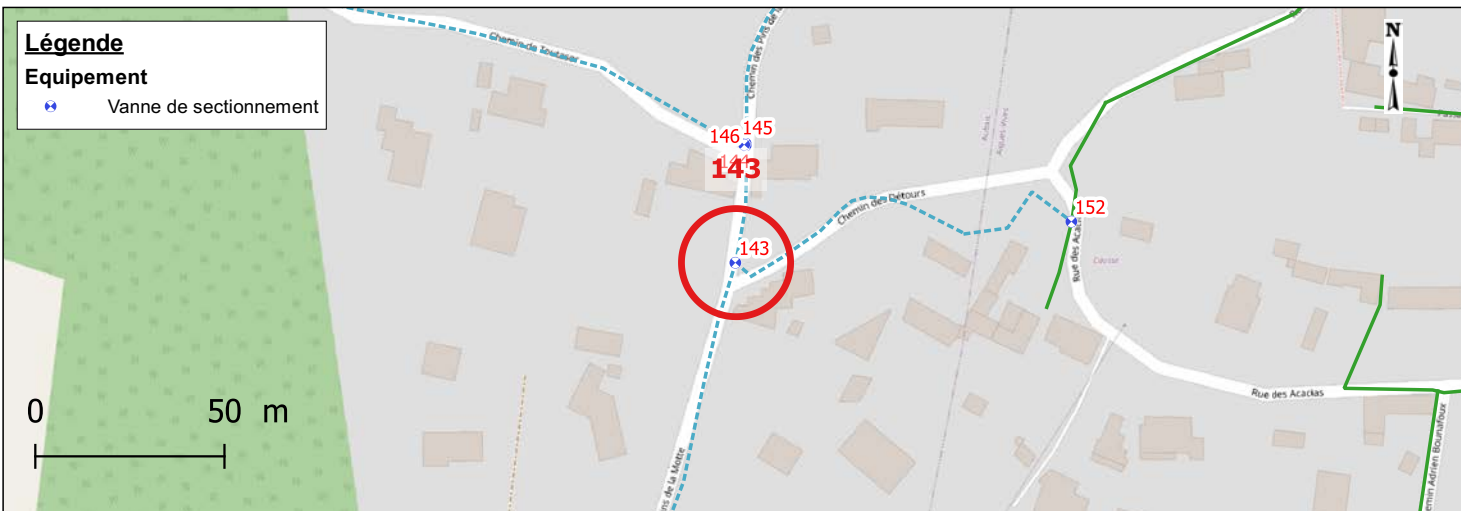
Rue	225, CHEMIN DES PINS DE LA MOTTE		
Coordonnées (RGF 93)	X	793893.72	
	Y	6294359.45	
	Z	55.712	
Classe de précision	GPS (OTEIS)		



### Caractéristiques de l'équipement

Type équipement	Vanne de sectionnement	Patrimoine visible	Bouche à cle
Etat équipement visuel	Accessible	Etat du patrimoine visible	Bon
Position (O/F)	Ouvert		

### Localisation - Vue Zoom



### Photographies





Date relève	2022-10-10	Identifiant Oteis	144
-------------	------------	-------------------	-----

### Données générales

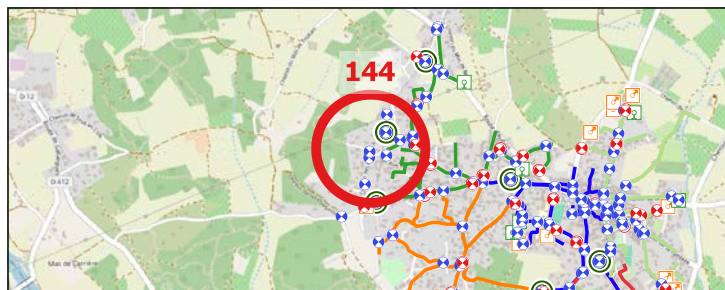
Maître d'ouvrage	AIGUES-VIVES	Exploitant	SUEZ
------------------	--------------	------------	------

### Localisation

Rue	195, CHEMIN DES PINS DE LA MOTTE
-----	----------------------------------

Coordonnées (RGF 93)	X	793896.44
	Y	6294390.38
	Z	56.990

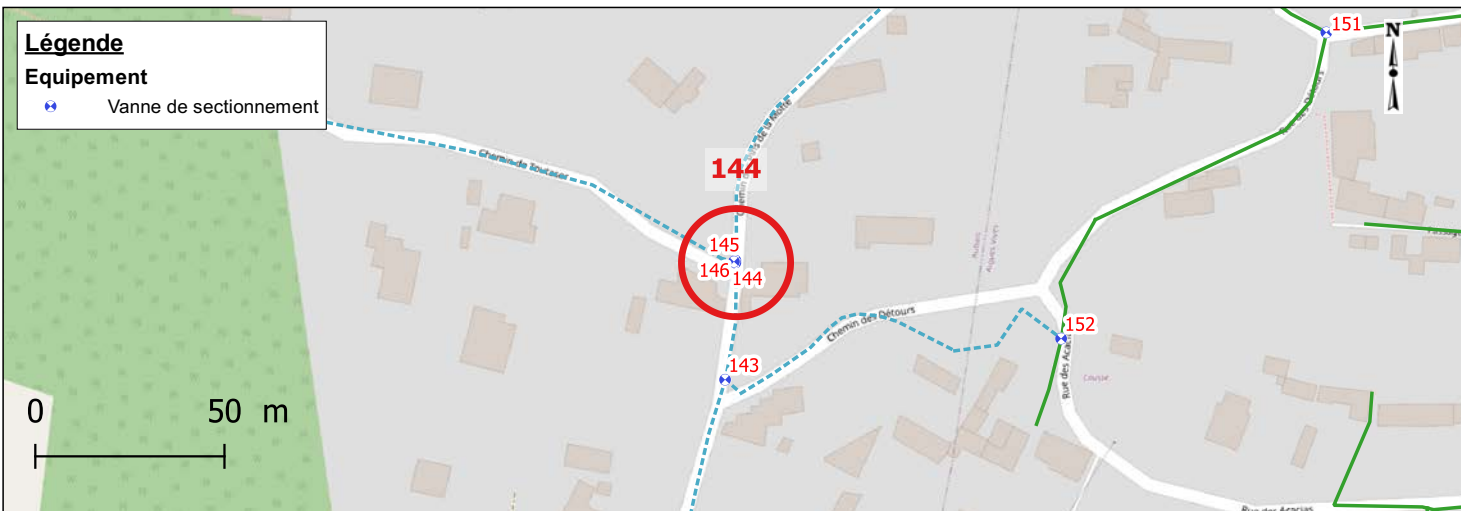
Classe de précision	GPS (OTEIS)
---------------------	-------------



### Caractéristiques de l'équipement

Type équipement	Vanne de sectionnement	Patrimoine visible	Bouche a cle
Etat équipement visuel	Accessible	Etat du patrimoine visible	Bon
Position (O/F)	Ouvert		

### Localisation - Vue Zoom



### Photographies



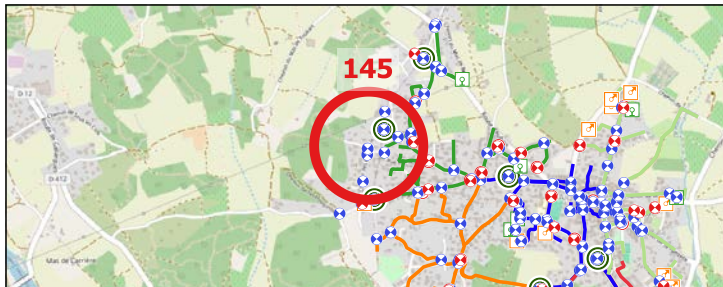
Date relève	2022-10-10	Identifiant Oteis	145
-------------	------------	-------------------	-----

### Données générales

Maître d'ouvrage	AIGUES-VIVES	Exploitant	SUEZ
------------------	--------------	------------	------

### Localisation

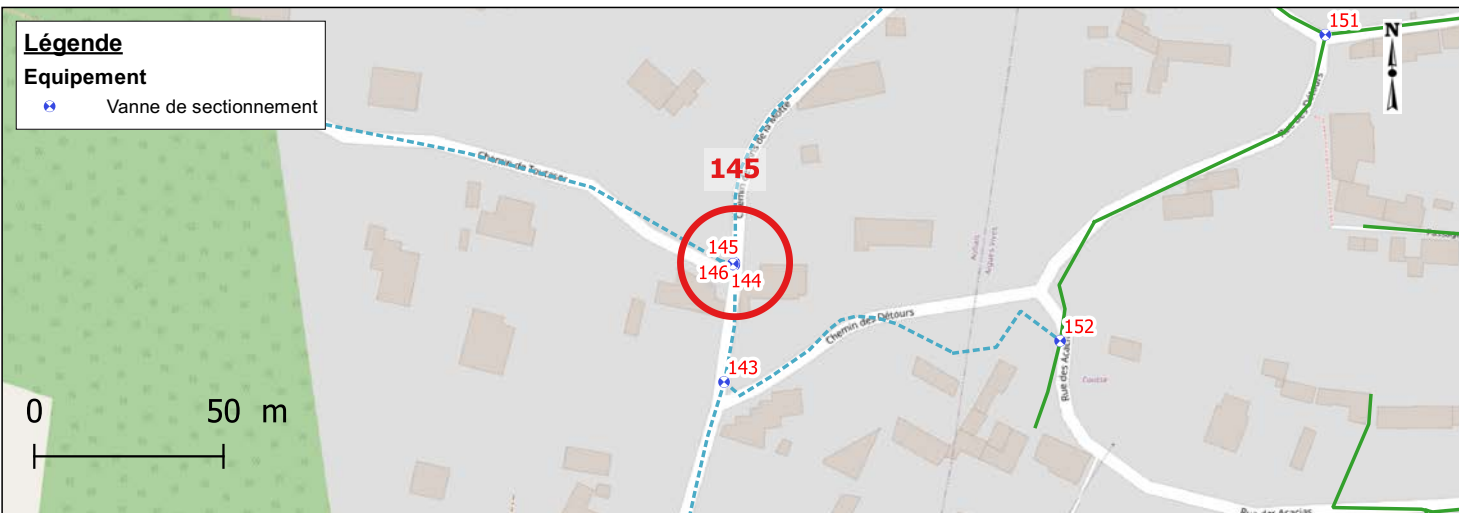
Rue		195, CHEMIN DES PINS DE LA MOTTE
Coordonnées (RGF 93)	X	793896.45
	Y	6294390.97
	Z	56.972
Classe de précision		GPS (OTEIS)



### Caractéristiques de l'équipement

Type équipement	Vanne de sectionnement	Patrimoine visible	Bouche a cle
Etat équipement visuel	Accessible	Etat du patrimoine visible	Bon
Position (O/F)	Ouvert		

### Localisation - Vue Zoom



### Photographies





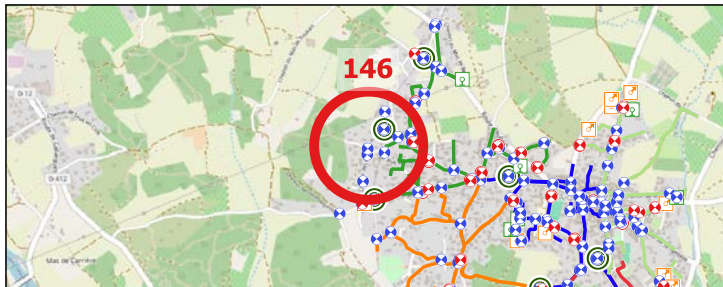
Date relève	2022-10-10	Identifiant Oteis	146
-------------	------------	-------------------	-----

### Données générales

Maître d'ouvrage	AIGUES-VIVES	Exploitant	SUEZ
------------------	--------------	------------	------

### Localisation

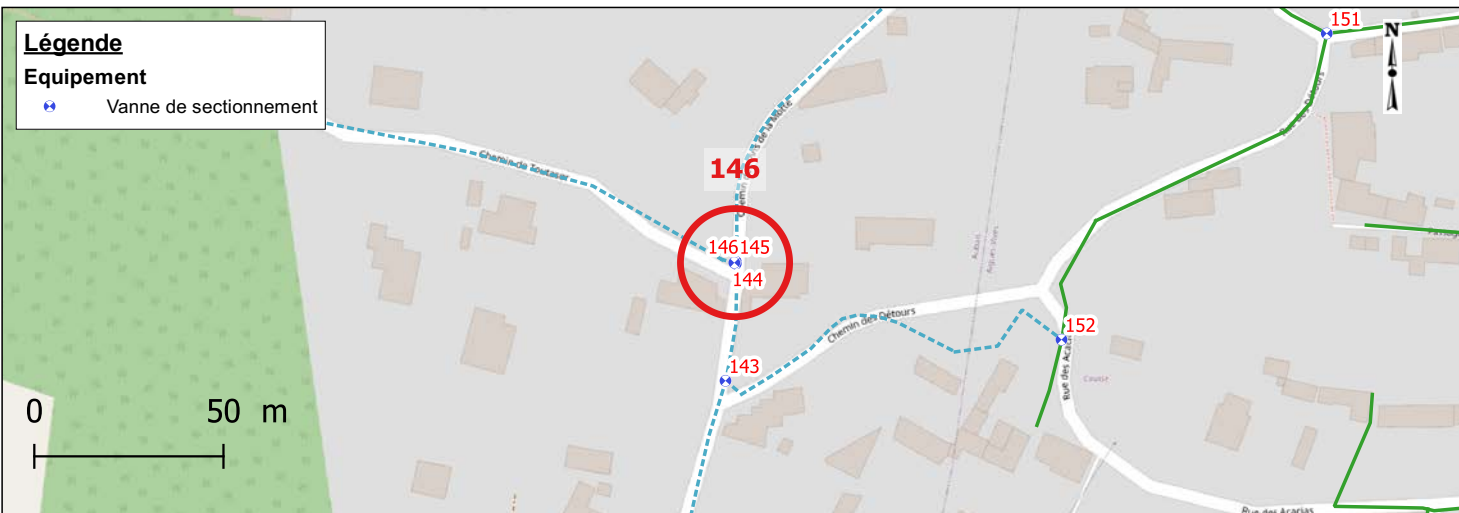
Rue		195 CHEMIN DES PINS DE LA MOTTE
Coordonnées (RGF 93)	X	793896.06
	Y	6294390.66
	Z	56.972
Classe de précision		GPS (OTEIS)



### Caractéristiques de l'équipement

Type équipement	Vanne de sectionnement	Patrimoine visible	Bouche a cle
Etat équipement visuel	Accessible	Etat du patrimoine visible	Bon
Position (O/F)	Ouvert		

### Localisation - Vue Zoom



### Photographies



Date relève	2022-10-10	Identifiant Oteis	147
-------------	------------	-------------------	-----

### Données générales

Maître d'ouvrage	AIGUES-VIVES	Exploitant	SUEZ
------------------	--------------	------------	------

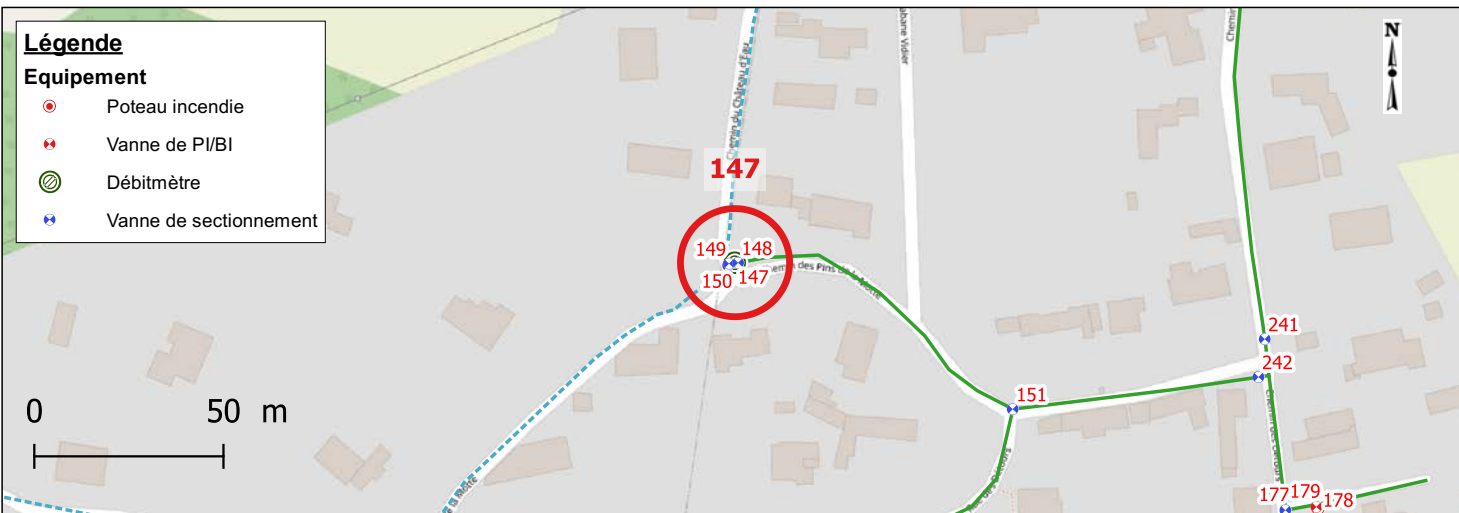
### Localisation

Rue		76, CHEMIN DE CABANE	
Coordonnées (RGF 93)	X	793979.11	
	Y	6294489.98	
	Z	60.879	
Classe de précision		GPS (OTEIS)	

### Caractéristiques de l'équipement

Type équipement	Débitmètre	Patrimoine visible	Tampon regard fonte
Etat équipement visuel	Accessible	Etat du patrimoine visible	Bon
Position (O/F)	Non concerné		

### Localisation - Vue Zoom



### Photographies





Date relève	2022-10-10	Identifiant Oteis	148
-------------	------------	-------------------	-----

### Données générales

Maître d'ouvrage	AIGUES-VIVES	Exploitant	SUEZ
------------------	--------------	------------	------

### Localisation

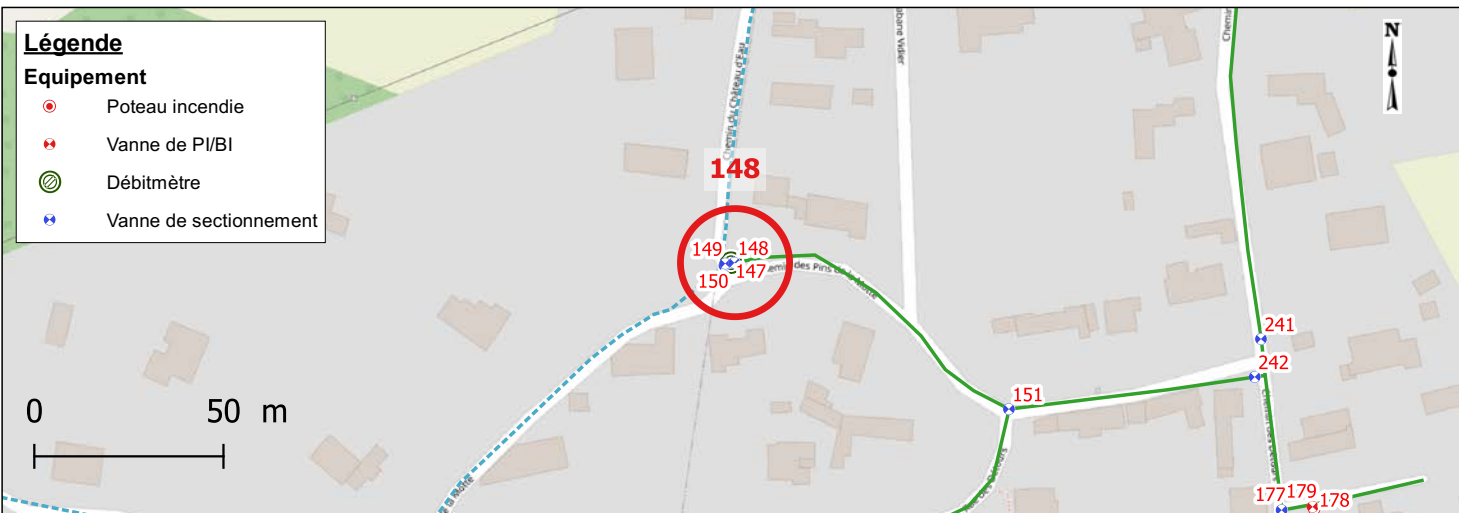
Rue		
Coordonnées (RGF 93)	X	793980.1
	Y	6294489.96
	Z	60.838
Classe de précision		GPS (OTEIS)

A topographic map of a rural area with green fields and some buildings. A red circle highlights a specific location marked with a blue icon and the number 148. Other blue icons are scattered across the map, and some orange icons are visible on the right side. The map includes labels for roads and geographical features.

### Caractéristiques de l'équipement

Type équipement	Vanne de sectionnement	Patrimoine visible	Bouche a cle
Etat équipement visuel	Accessible	Etat du patrimoine visible	Bon
Position (O/F)	Ouvert		

### Localisation - Vue Zoom



### Photographies



Date relève	2022-10-10	Identifiant Oteis	149
-------------	------------	-------------------	-----

### Données générales

Maître d'ouvrage	AIGUES-VIVES	Exploitant	SUEZ
------------------	--------------	------------	------

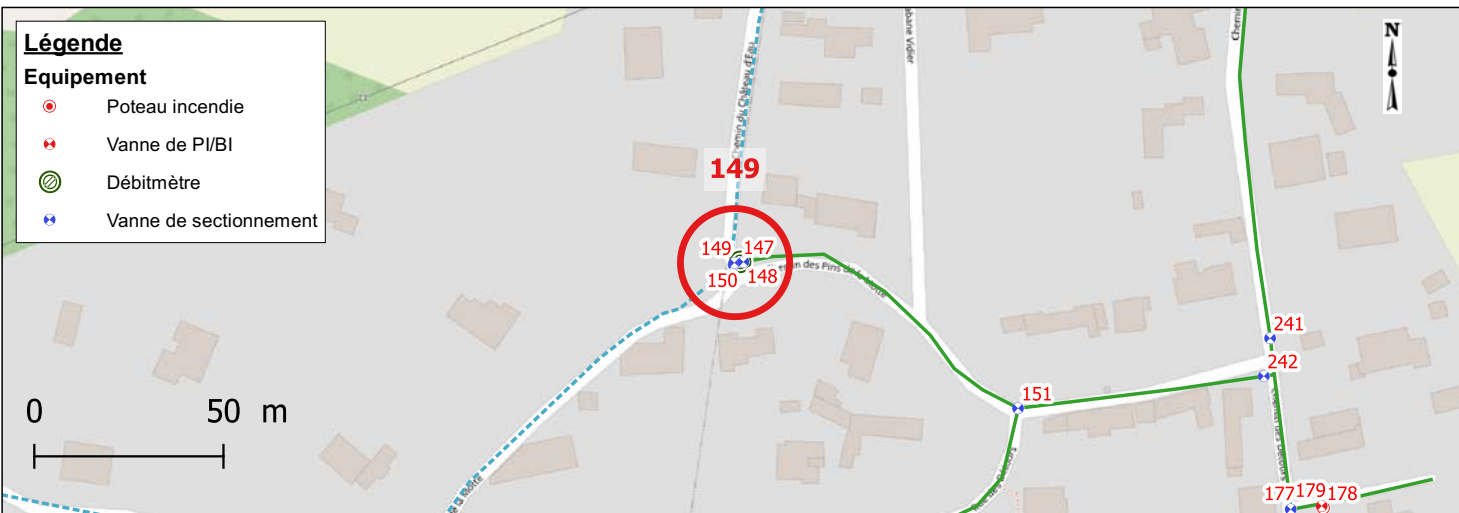
### Localisation

Rue		14 INCONNU INCONNU 10	
Coordonnées (RGF 93)	X	793977.69	
	Y	6294489.75	
	Z	60.939	
Classe de précision		GPS (OTEIS)	

### Caractéristiques de l'équipement

Type équipement	Vanne de sectionnement	Patrimoine visible	Bouche a cle
Etat équipement visuel	Accessible	Etat du patrimoine visible	Bon
Position (O/F)	Ouvert		

### Localisation - Vue Zoom



### Photographies





Date relève	2022-10-10	Identifiant Oteis	150
-------------	------------	-------------------	-----

### Données générales

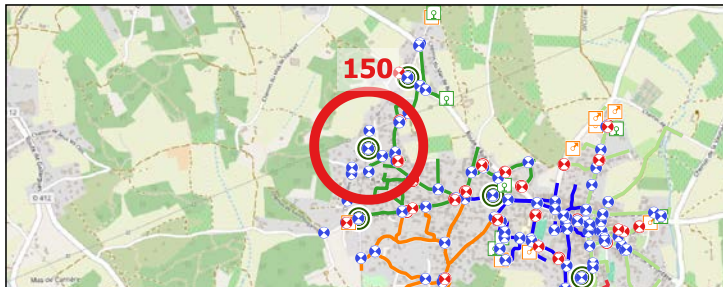
Maître d'ouvrage	AIGUES-VIVES	Exploitant	SUEZ
------------------	--------------	------------	------

### Localisation

Rue	14 INCONNU INCONNU 10
-----	-----------------------

Coordonnées (RGF 93)	X	793977.47
	Y	6294489.27
	Z	60.977

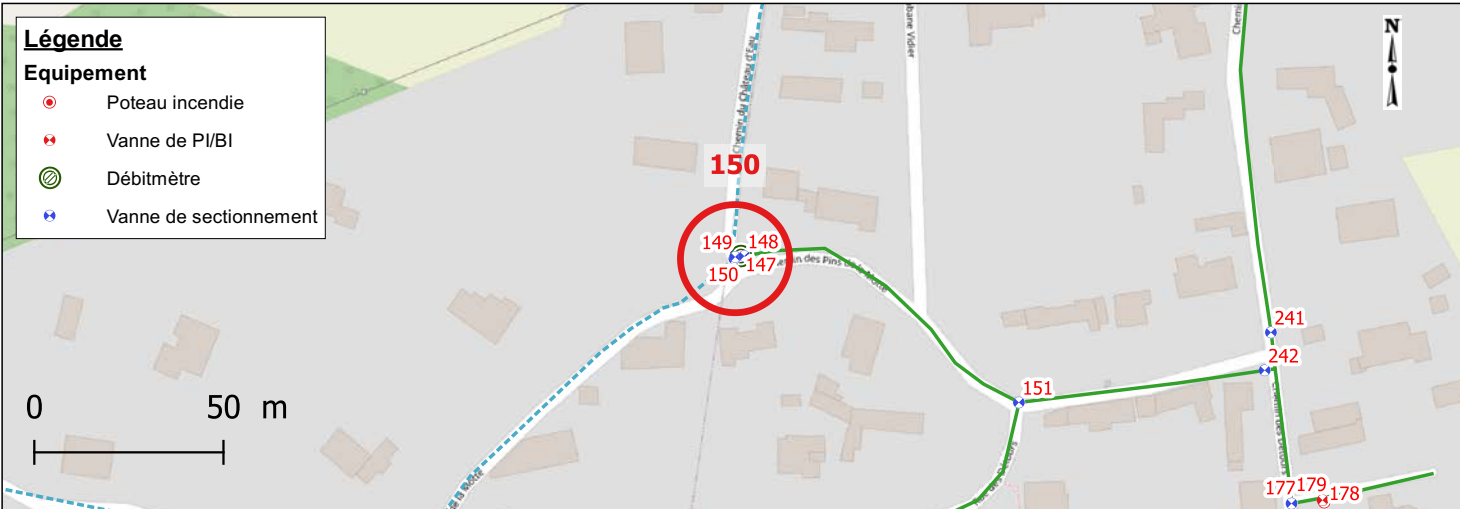
Classe de précision	GPS (OTEIS)
---------------------	-------------



### Caractéristiques de l'équipement

Type équipement	Vanne de sectionnement	Patrimoine visible	Bouche a cle
Etat équipement visuel	Accessible	Etat du patrimoine visible	Bon
Position (O/F)	Ouvert		

### Localisation - Vue Zoom



### Photographies



Date relève	2022-10-10	Identifiant Oteis	151
-------------	------------	-------------------	-----

### Données générales

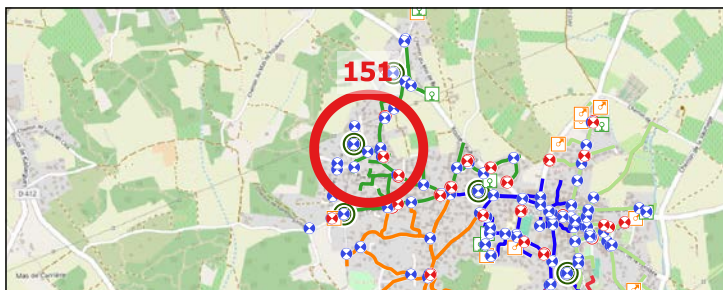
Maître d'ouvrage	AIGUES-VIVES	Exploitant	SUEZ
------------------	--------------	------------	------

### Localisation

Rue	39, RUE DES DETOURS
-----	---------------------

Coordonnées (RGF 93)	X	794052.7
	Y	6294451.27
	Z	58.263

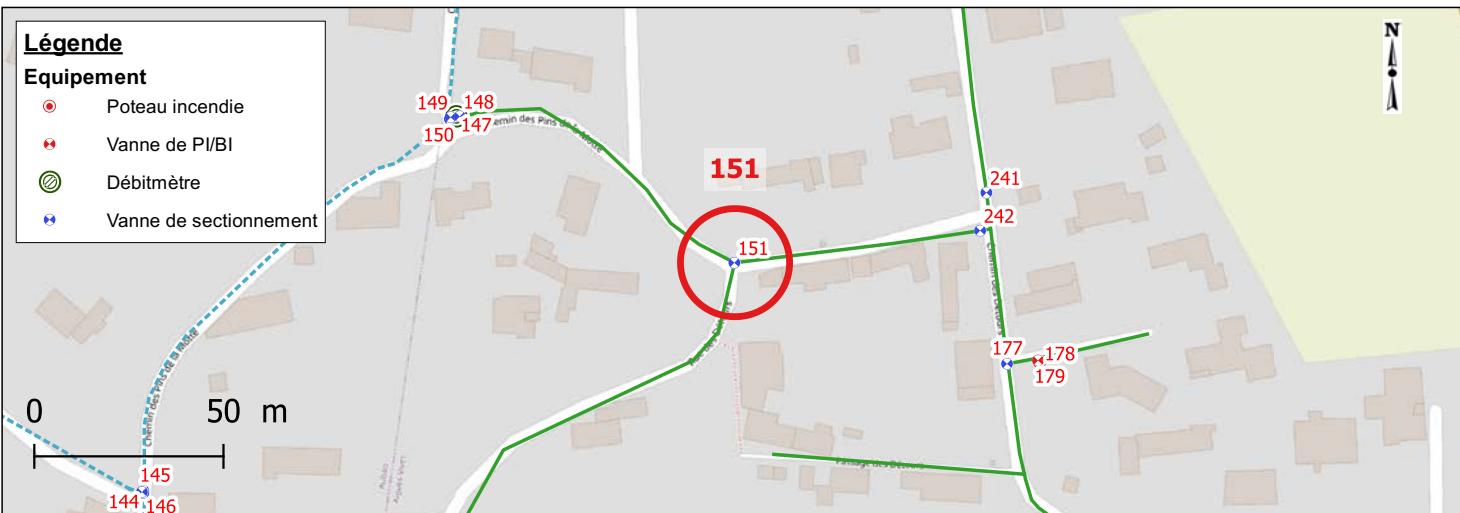
Classe de précision	GPS (OTEIS)
---------------------	-------------



### Caractéristiques de l'équipement

Type équipement	Vanne de sectionnement	Patrimoine visible	Bouche a cle
Etat équipement visuel	Accessible	Etat du patrimoine visible	Bon
Position (O/F)	Ouvert		

### Localisation - Vue Zoom



### Photographies





Date relève	2022-10-10	Identifiant Oteis	152
-------------	------------	-------------------	-----

### Données générales

Maître d'ouvrage	AIGUES-VIVES	Exploitant	SUEZ
------------------	--------------	------------	------

### Localisation

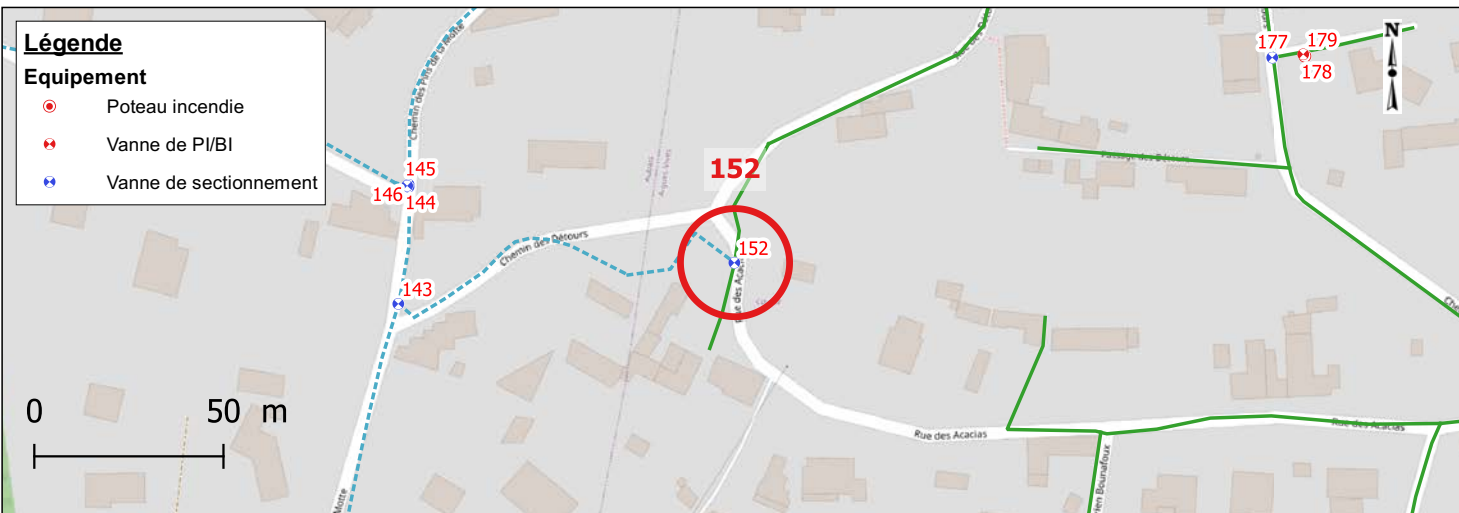
Rue		265, RUE DES ACACIAS	
Coordonnées (RGF 93)	X	793982.58	
	Y	6294370.32	
	Z	55.414	
Classe de précision		GPS (OTEIS)	

A topographic map of a rural area with green fields and some buildings. A network of blue lines with cross markers represents a survey or equipment layout. One specific point is highlighted with a large red circle and the number '152' in red text. Other points are marked with blue crosses and some have small green or red labels. The map includes labels for 'Mairie de Cernon' and 'D 1012'.

### Caractéristiques de l'équipement

Type équipement	Vanne de sectionnement	Patrimoine visible	Bouche a cle
Etat équipement visuel	Accessible	Etat du patrimoine visible	Bon
Position (O/F)	Fermé		

### Localisation - Vue Zoom



### Photographies



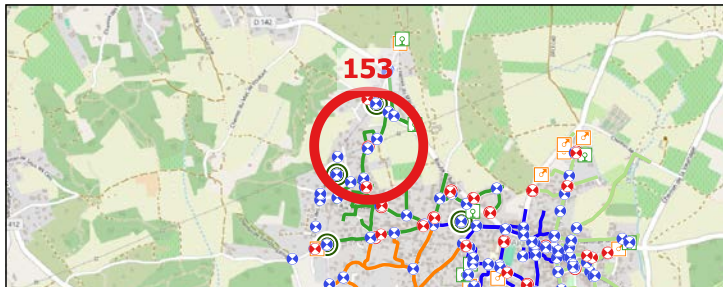
Date relève	2022-10-10	Identifiant Oteis	153
-------------	------------	-------------------	-----

### Données générales

Maître d'ouvrage	AIGUES-VIVES	Exploitant	SUEZ
------------------	--------------	------------	------

### Localisation

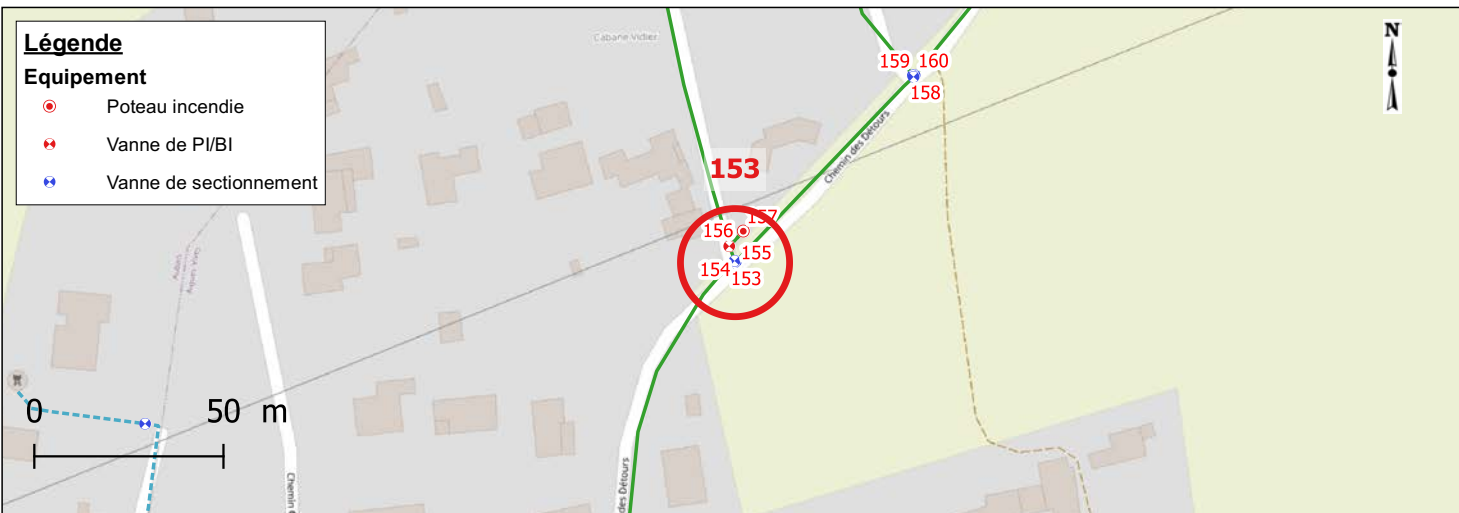
Rue		557, CHEMIN DES DETOURS
Coordonnées (RGF 93)	X	794140.57
	Y	6294624.46
	Z	57.706
Classe de précision		GPS (OTEIS)



### Caractéristiques de l'équipement

Type équipement	Vanne de sectionnement	Patrimoine visible	Bouche a cle
Etat équipement visuel	Accessible	Etat du patrimoine visible	Bon
Position (O/F)	Ouvert		

### Localisation - Vue Zoom



### Photographies





Date relève	2022-10-10	Identifiant Oteis	154
-------------	------------	-------------------	-----

### Données générales

Maître d'ouvrage	AIGUES-VIVES	Exploitant	SUEZ
------------------	--------------	------------	------

### Localisation

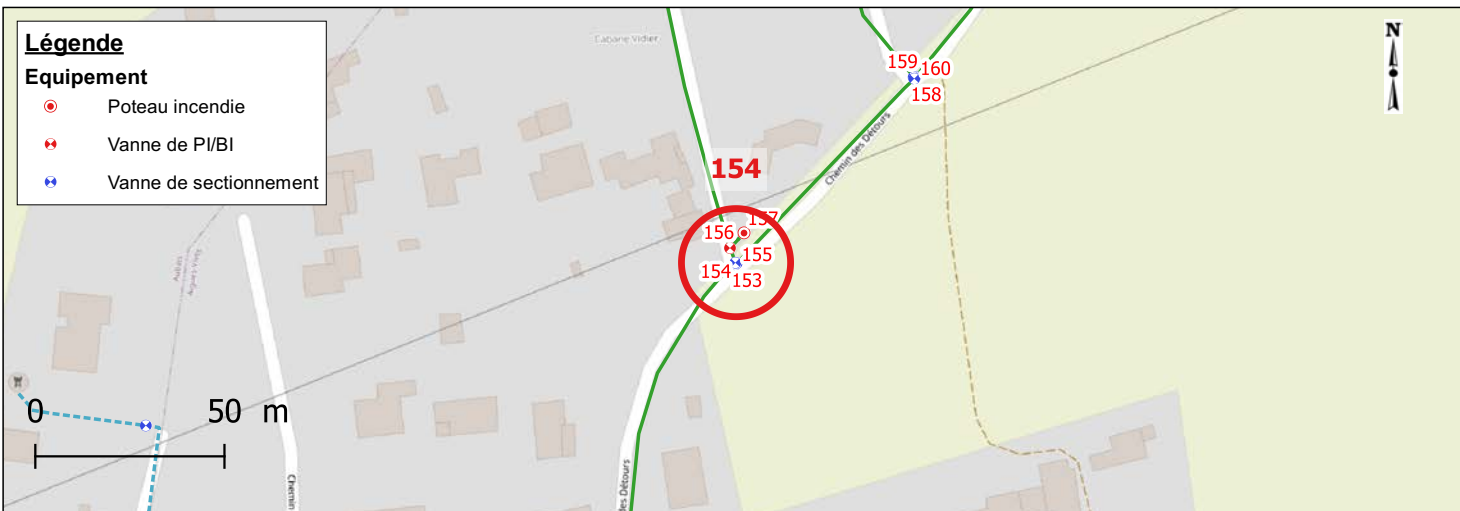
Rue		557, CHEMIN DES DETOURS	
Coordonnées (RGF 93)	X	794140.63	
	Y	6294624.94	
	Z	57.703	
Classe de précision		GPS (OTEIS)	

A topographic map of a rural area with green fields and some buildings. A red circle highlights a specific location marked with a blue icon and the number 154. Other blue icons are scattered across the map, and some orange lines indicate paths or boundaries.

### Caractéristiques de l'équipement

Type équipement	Vanne de sectionnement	Patrimoine visible	Bouche a cle
Etat équipement visuel	Accessible	Etat du patrimoine visible	Bon
Position (O/F)	Ouvert		

### Localisation - Vue Zoom



### Photographies



Date relève	2022-10-10	Identifiant Oteis	155
-------------	------------	-------------------	-----

### Données générales

Maître d'ouvrage	AIGUES-VIVES	Exploitant	SUEZ
------------------	--------------	------------	------

### Localisation

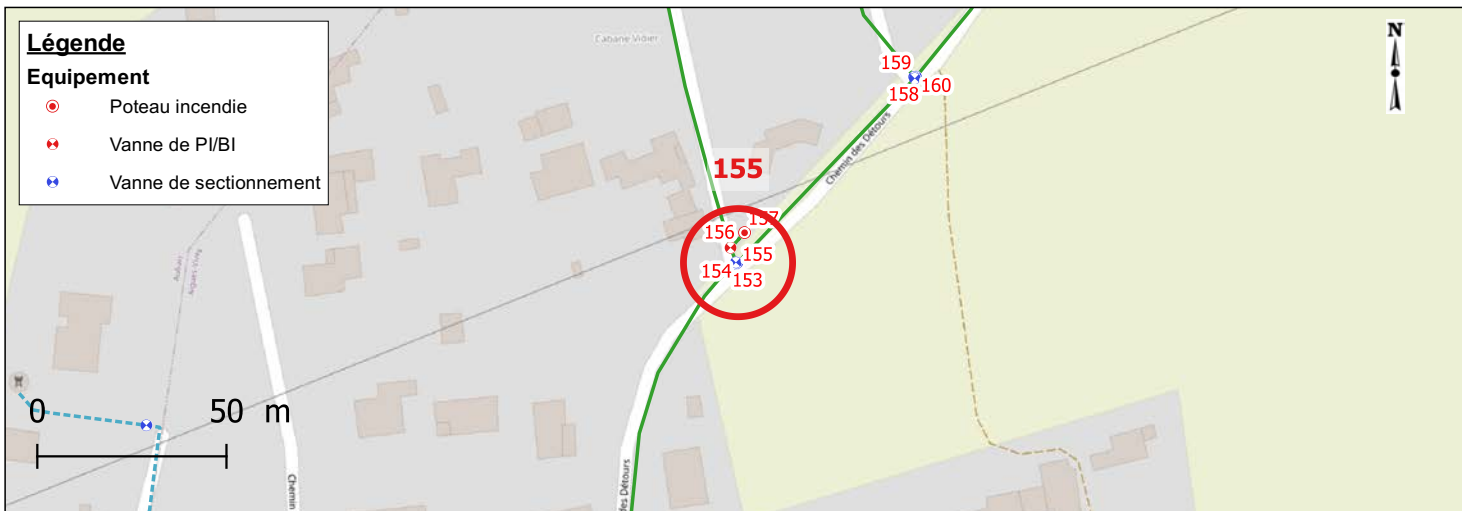
Rue		557, CHEMIN DES DETOURS	
Coordonnées (RGF 93)	X	794141.02	
	Y	6294624.87	
	Z	57.702	
Classe de précision		GPS (OTEIS)	

A topographic map of a rural area with green fields and some buildings. A red circle highlights a specific location, with the number '155' in red text above it. The map shows various roads, some marked with blue and red icons, and a network of lines representing infrastructure.

### Caractéristiques de l'équipement

Type équipement	Vanne de sectionnement	Patrimoine visible	Bouche a cle
Etat équipement visuel	Accessible	Etat du patrimoine visible	Bon
Position (O/F)	Ouvert		


### Localisation - Vue Zoom



### Photographies





	Schéma Directeur d'Alimentation en Eau Potable <b>Aigues-Vives</b> Inventaire des équipements des réseaux AEP	N°équipement <b>156</b>
---------------------------------------------------------------------------------	---------------------------------------------------------------------------------------------------------------------	----------------------------

Date relève	2022-10-10	Identifiant Oteis	156
-------------	------------	-------------------	-----

Données générales

Maître d'ouvrage	AIGUES-VIVES	Exploitant	SUEZ
------------------	--------------	------------	------

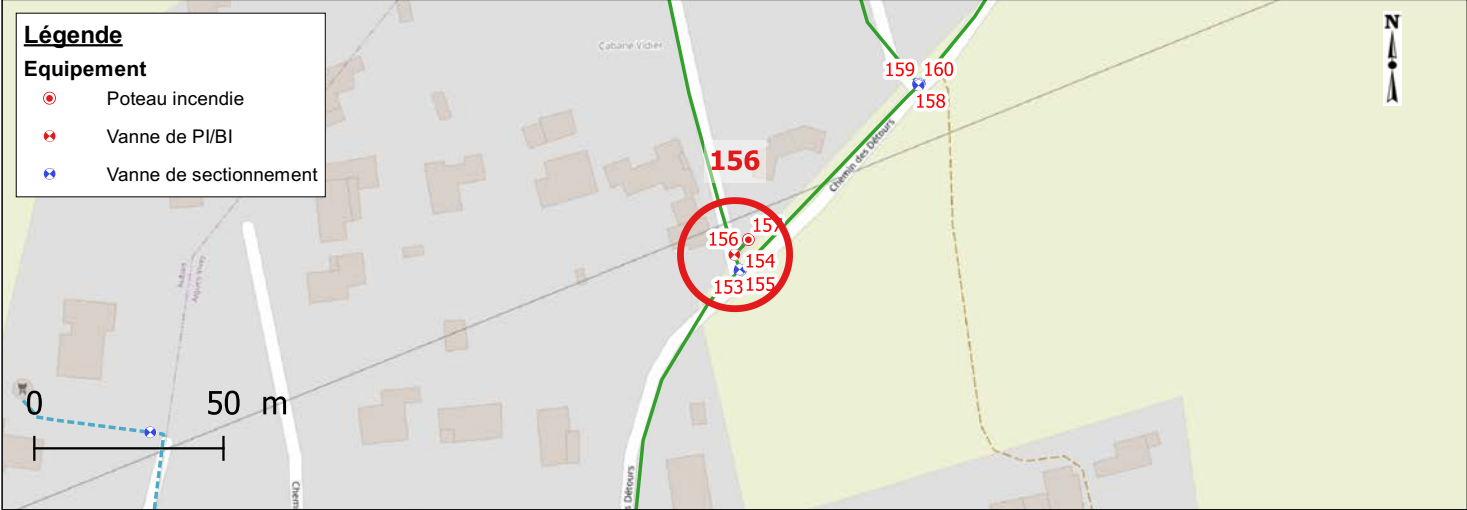
Localisation

Rue		557, CHEMIN DES DETOURS		
Coordonnées (RGF 93)	X	794139.21		
	Y	6294628.83		
	Z	57.946		
Classe de précision		GPS (OTEIS)		

Caractéristiques de l'équipement

Type équipement	Vanne de PI/BI	Patrimoine visible	Bouche a cle
Etat équipement visuel	Accessible	Etat du patrimoine visible	Bon
Position (O/F)	Ouvert		

Localisation - Vue Zoom



Photographies

	
-------------------------------------------------------------------------------------	--

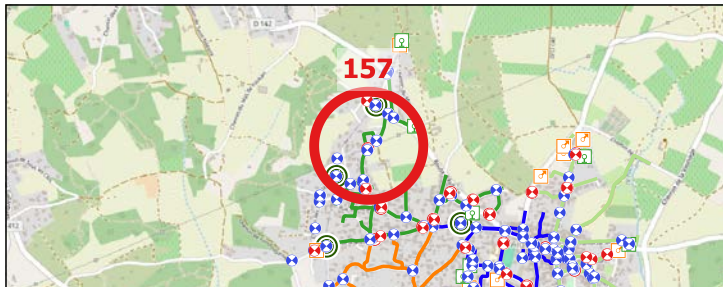
Date relève	2022-10-10	Identifiant Oteis	157
-------------	------------	-------------------	-----

### Données générales

Maître d'ouvrage	AIGUES-VIVES	Exploitant	SUEZ
------------------	--------------	------------	------

### Localisation

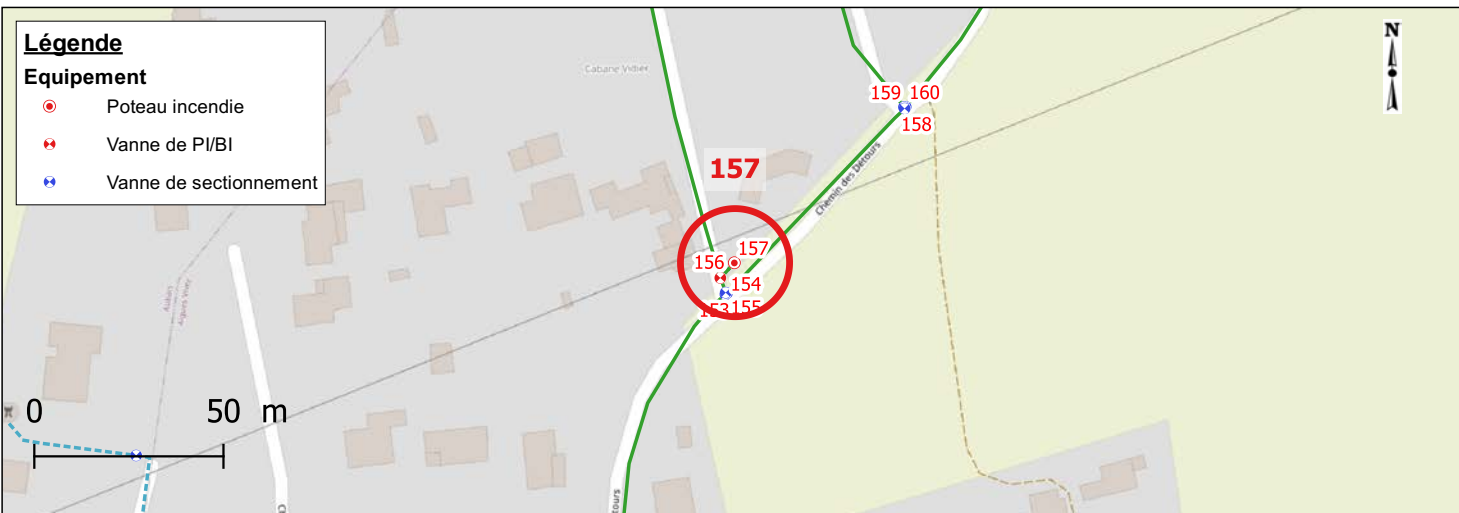
Rue		557, CHEMIN DES DETOURS
Coordonnées (RGF 93)	X	794142.92
	Y	6294632.85
	Z	58.321
Classe de précision		GPS (OTEIS)



### Caractéristiques de l'équipement

Type équipement	Poteau incendie	Patrimoine visible	Poteau incendie
Etat équipement visuel	Accessible	Etat du patrimoine visible	Bon
Position (O/F)	Fermé		

### Localisation - Vue Zoom



### Photographies





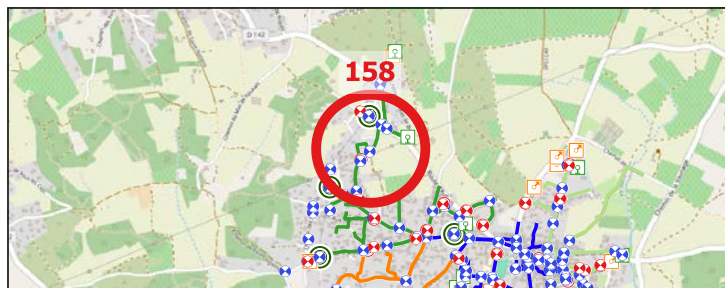
Date relève	2022-10-10	Identifiant Oteis	158
-------------	------------	-------------------	-----

### Données générales

Maître d'ouvrage	AIGUES-VIVES	Exploitant	SUEZ
------------------	--------------	------------	------

### Localisation

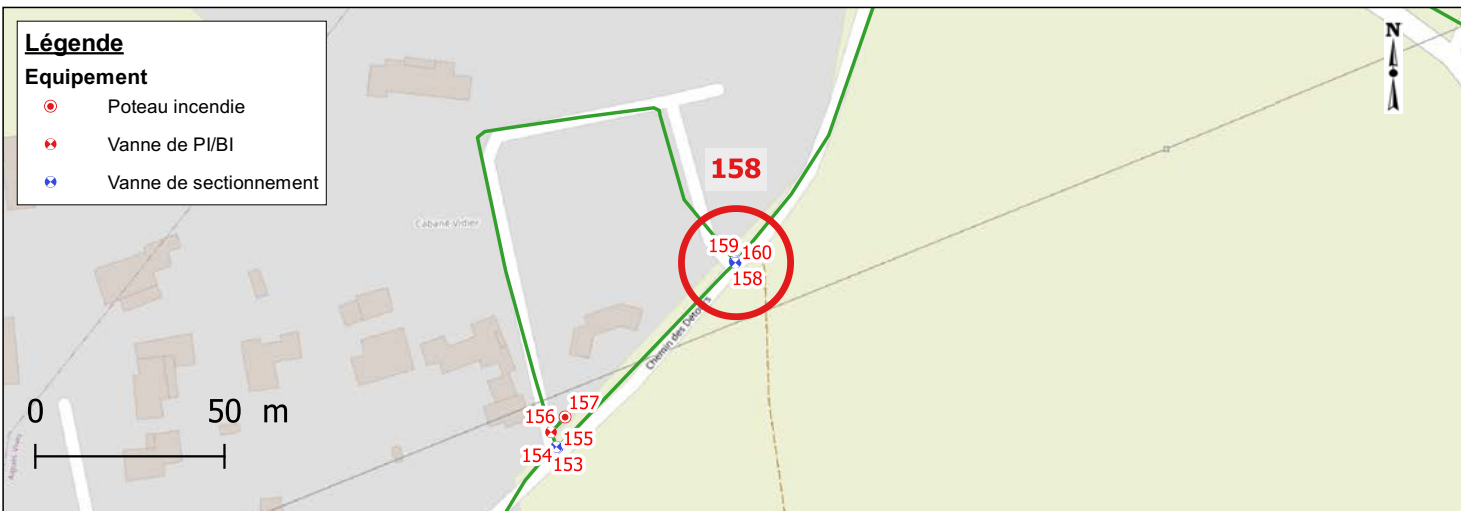
Rue	CHEMIN DES DETOURS		
Coordonnées (RGF 93)	X	794187.94	
	Y	6294673.62	
	Z	59.674	
Classe de précision	GPS (OTEIS)		



### Caractéristiques de l'équipement

Type équipement	Vanne de sectionnement	Patrimoine visible	Bouche a cle
Etat équipement visuel	Accessible	Etat du patrimoine visible	Bon
Position (O/F)	Ouvert		

### Localisation - Vue Zoom



### Photographies



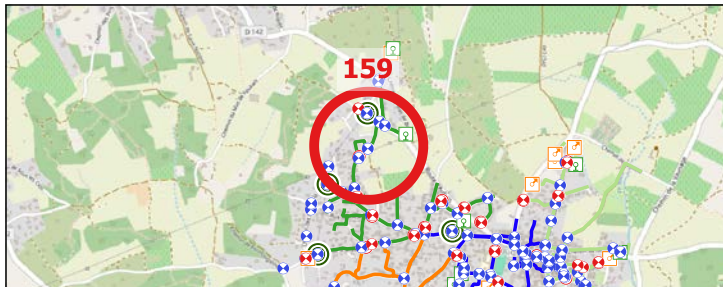
Date relève	2022-10-10	Identifiant Oteis	159
-------------	------------	-------------------	-----

### Données générales

Maître d'ouvrage	AIGUES-VIVES	Exploitant	SUEZ
------------------	--------------	------------	------

### Localisation

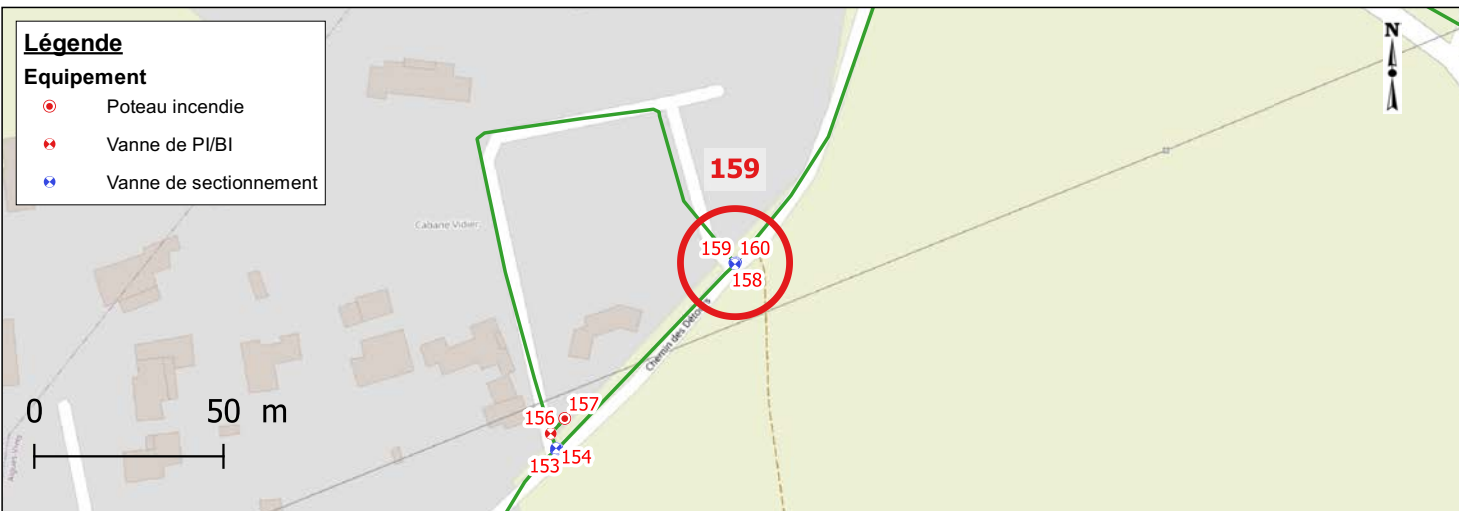
Rue		CHEMIN DES DETOURS
Coordonnées (RGF 93)	X	794187.77
	Y	6294674
	Z	59.673
Classe de précision		GPS (OTEIS)



### Caractéristiques de l'équipement

Type équipement	Vanne de sectionnement	Patrimoine visible	Bouche a cle
Etat équipement visuel	Accessible	Etat du patrimoine visible	Bon
Position (O/F)	Ouvert		

### Localisation - Vue Zoom



### Photographies





Date relève	2022-10-10	Identifiant Oteis	160
-------------	------------	-------------------	-----

### Données générales

Maître d'ouvrage	AIGUES-VIVES	Exploitant	SUEZ
------------------	--------------	------------	------

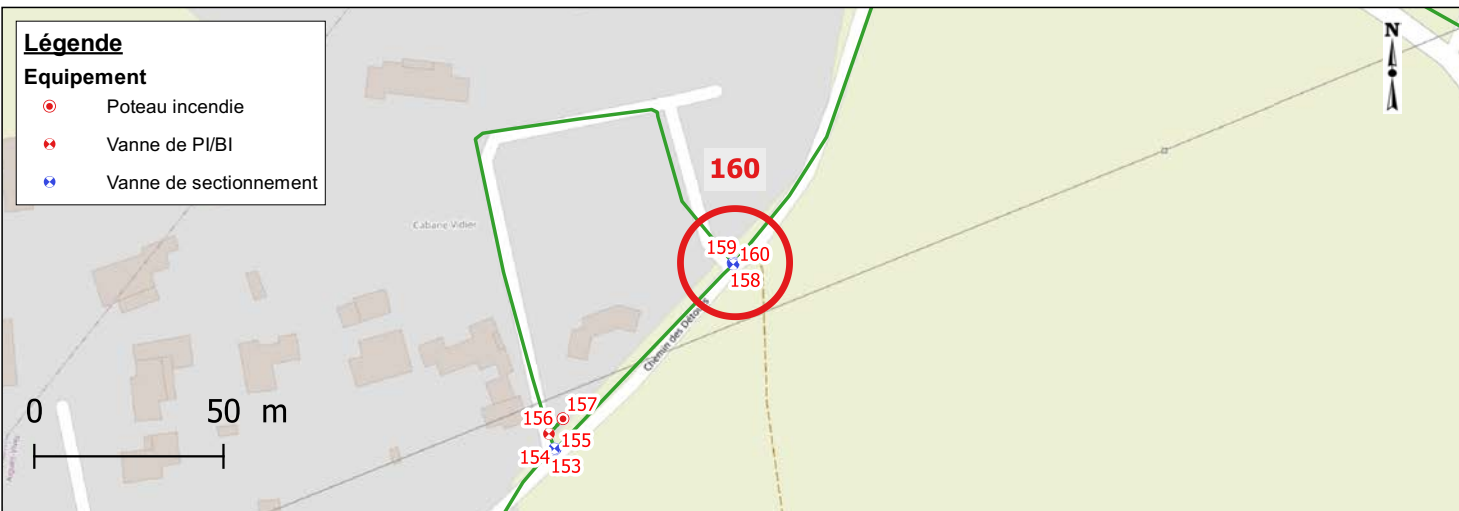
### Localisation

Rue		CHEMIN DES DETOURS
Coordonnées (RGF 93)	X	794188.23
	Y	6294674.07
	Z	59.732
Classe de précision		GPS (OTEIS)

### Caractéristiques de l'équipement

Type équipement	Vanne de sectionnement	Patrimoine visible	Bouche a cle
Etat équipement visuel	Accessible	Etat du patrimoine visible	Bon
Position (O/F)	Ouvert		

### Localisation - Vue Zoom



### Photographies



Date relève	2022-10-10	Identifiant Oteis	161
-------------	------------	-------------------	-----

### Données générales

Maître d'ouvrage	AIGUES-VIVES	Exploitant	SUEZ
------------------	--------------	------------	------

### Localisation

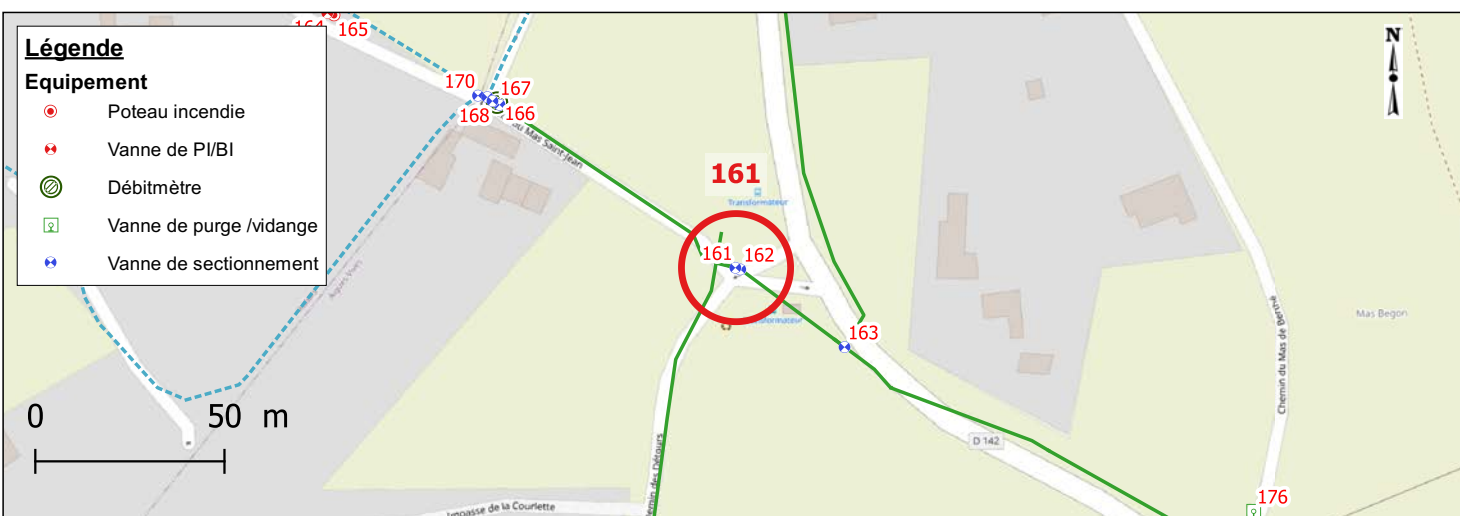
Rue		CHEMIN DES DETOURS	
Coordonnées (RGF 93)	X	794247.18	
	Y	6294813.1	
	Z	64.444	
Classe de précision		GPS (OTEIS)	

A topographic map showing a rural area with green fields and some buildings. A red circle highlights a specific location marked with a blue crosshair and a red dot. The number '161' is written in red above the circle. Other smaller red dots and blue crosshairs are visible on the map, indicating other locations or points of interest.

### Caractéristiques de l'équipement

Type équipement	Vanne de sectionnement	Patrimoine visible	Bouche a cle
Etat équipement visuel	Accessible	Etat du patrimoine visible	Bon
Position (O/F)	Ouvert		

### Localisation - Vue Zoom



### Photographies





Date relève	2022-10-10	Identifiant Oteis	162
-------------	------------	-------------------	-----

### Données générales

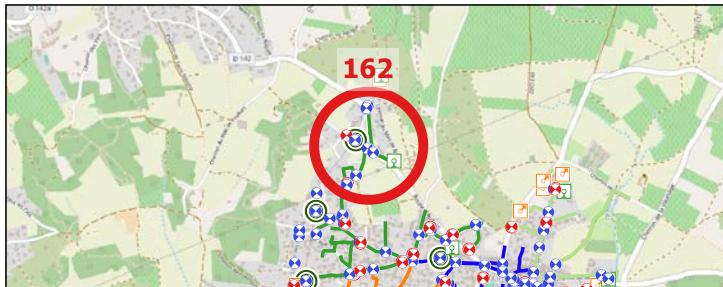
Maître d'ouvrage	AIGUES-VIVES	Exploitant	SUEZ
------------------	--------------	------------	------

### Localisation

Rue	ROUTE DEPARTEMENTALE N°142 (ROUTE D'AUBAIS)		
-----	------------------------------------------------	--	--

Coordonnées (RGF 93)	X	794248.49
	Y	6294812.66
	Z	64.467

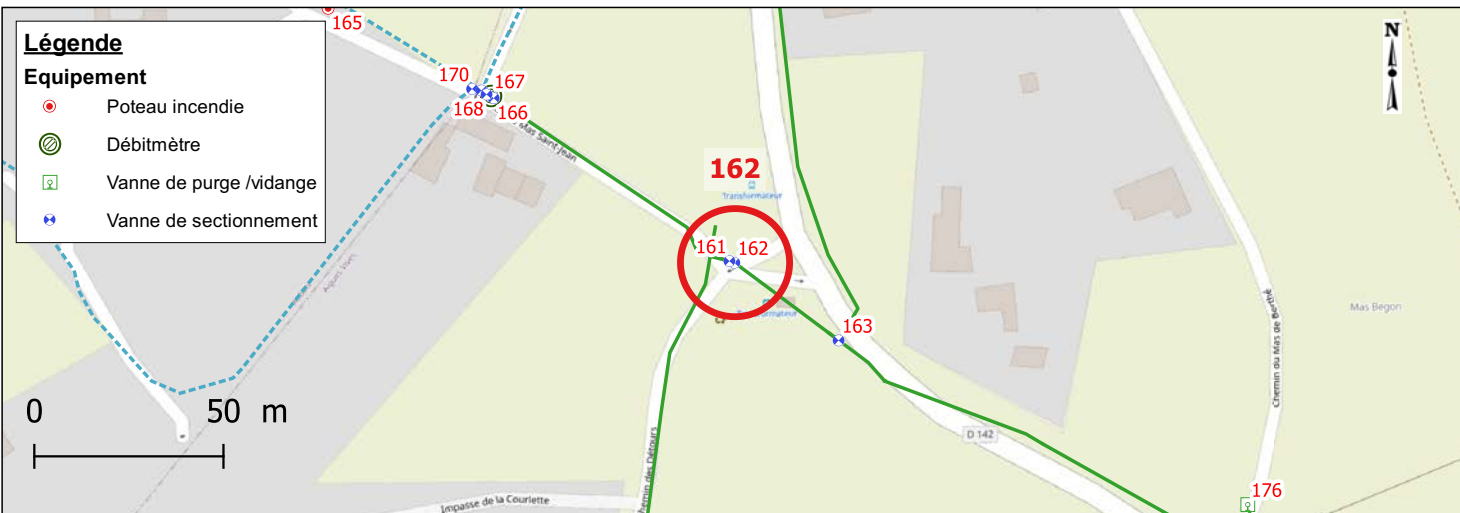
Classe de précision	GPS (OTEIS)
---------------------	-------------



### Caractéristiques de l'équipement

Type équipement	Vanne de sectionnement	Patrimoine visible	Bouche a cle
Etat équipement visuel	Accessible	Etat du patrimoine visible	Bon
Position (O/F)	Ouvert		

### Localisation - Vue Zoom



### Photographies



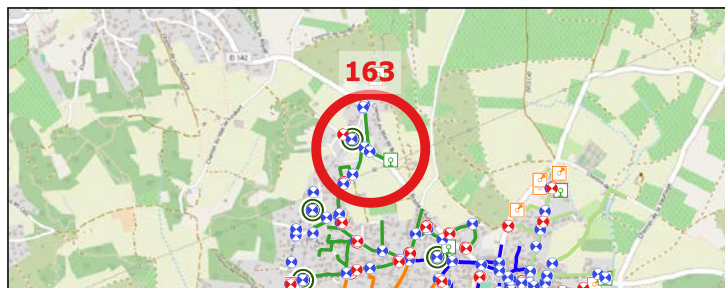
Date relève	2022-10-10	Identifiant Oteis	163
-------------	------------	-------------------	-----

### Données générales

Maître d'ouvrage	AIGUES-VIVES	Exploitant	SUEZ
------------------	--------------	------------	------

### Localisation

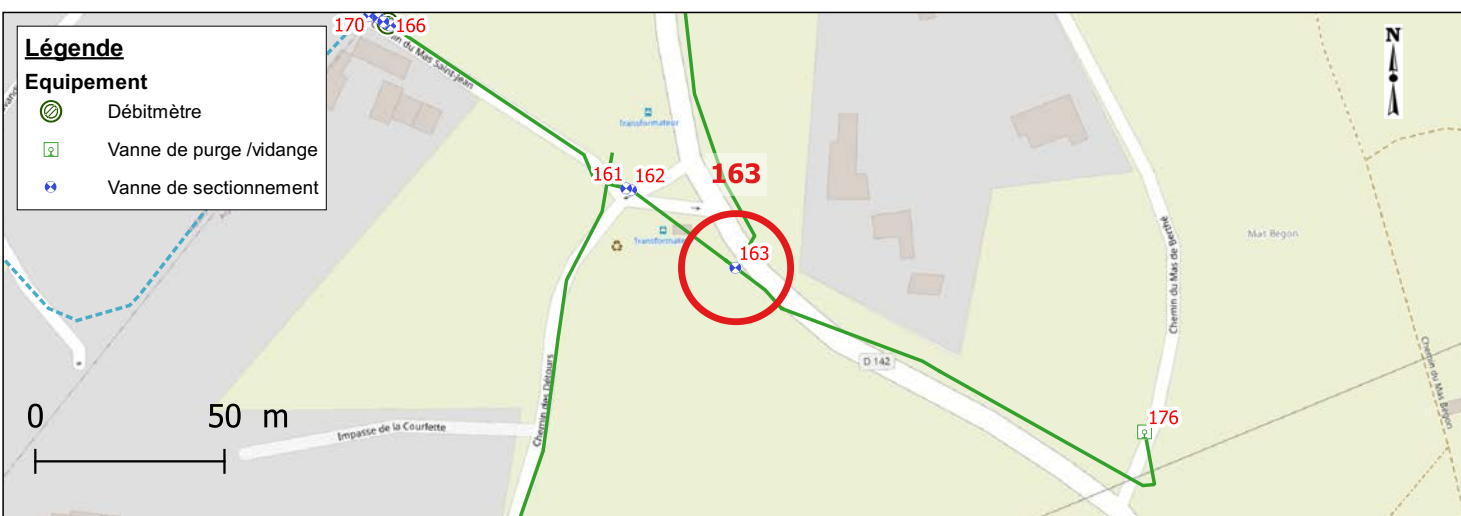
Rue	818, ROUTE DEPARTEMENTALE N°142 (ROUTE D'AUBAIS)		
Coordonnées (RGF 93)	X	794276.05	
	Y	6294792.12	
	Z	63.811	
Classe de précision	GPS (OTEIS)		



### Caractéristiques de l'équipement

Type équipement	Vanne de sectionnement	Patrimoine visible	Bouche a cle
Etat équipement visuel	Accessible	Etat du patrimoine visible	Bon
Position (O/F)	Ouvert		

### Localisation - Vue Zoom



### Photographies





Date relève	2022-10-10	Identifiant Oteis	164
-------------	------------	-------------------	-----

### Données générales

Maître d'ouvrage	AIGUES-VIVES	Exploitant	SUEZ
------------------	--------------	------------	------

### Localisation

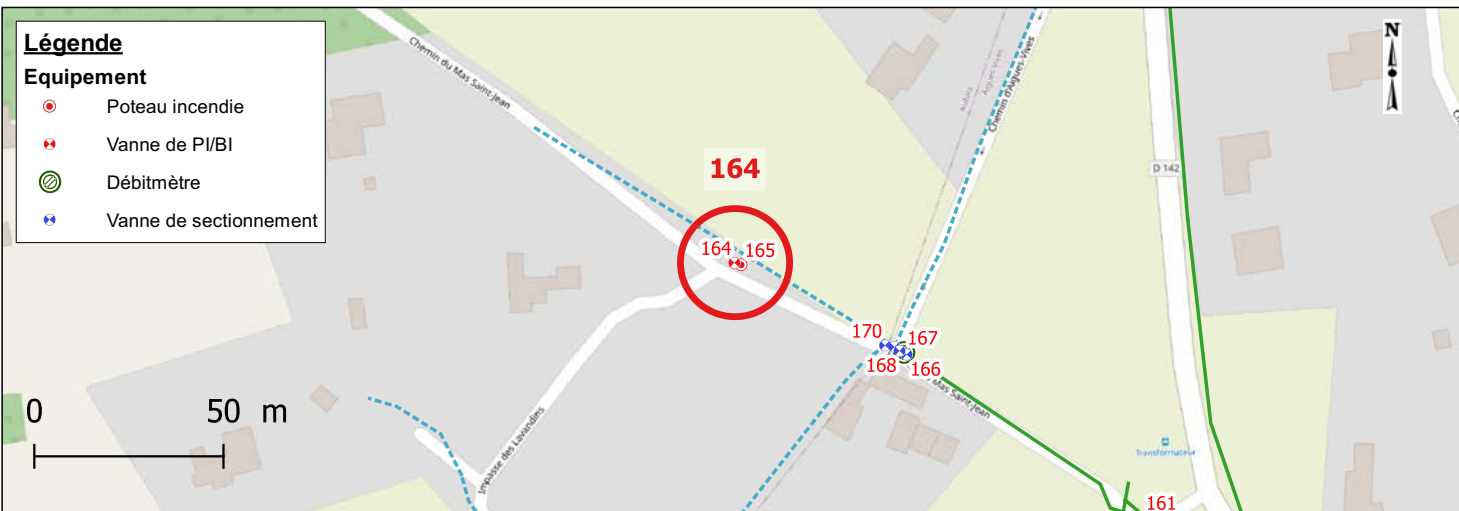
Rue		CHEMIN DU MAS ST JEAN	
Coordonnées (RGF 93)	X	794139.29	
	Y	6294880.46	
	Z	64.036	
Classe de précision		GPS (OTEIS)	

A topographic map of a rural area with green fields and some buildings. A red circle highlights a specific location marked with a blue icon and the number 164. Other blue icons are scattered across the map, and some orange icons are visible on the right side.

### Caractéristiques de l'équipement

Type équipement	Vanne de PI/BI	Patrimoine visible	Bouche a cle
Etat équipement visuel	Accessible	Etat du patrimoine visible	Bon
Position (O/F)	Ouvert		

### Localisation - Vue Zoom



### Photographies



Date relève	2022-10-10	Identifiant Oteis	165
-------------	------------	-------------------	-----

### Données générales

Maître d'ouvrage	AIGUES-VIVES	Exploitant	SUEZ
------------------	--------------	------------	------

### Localisation

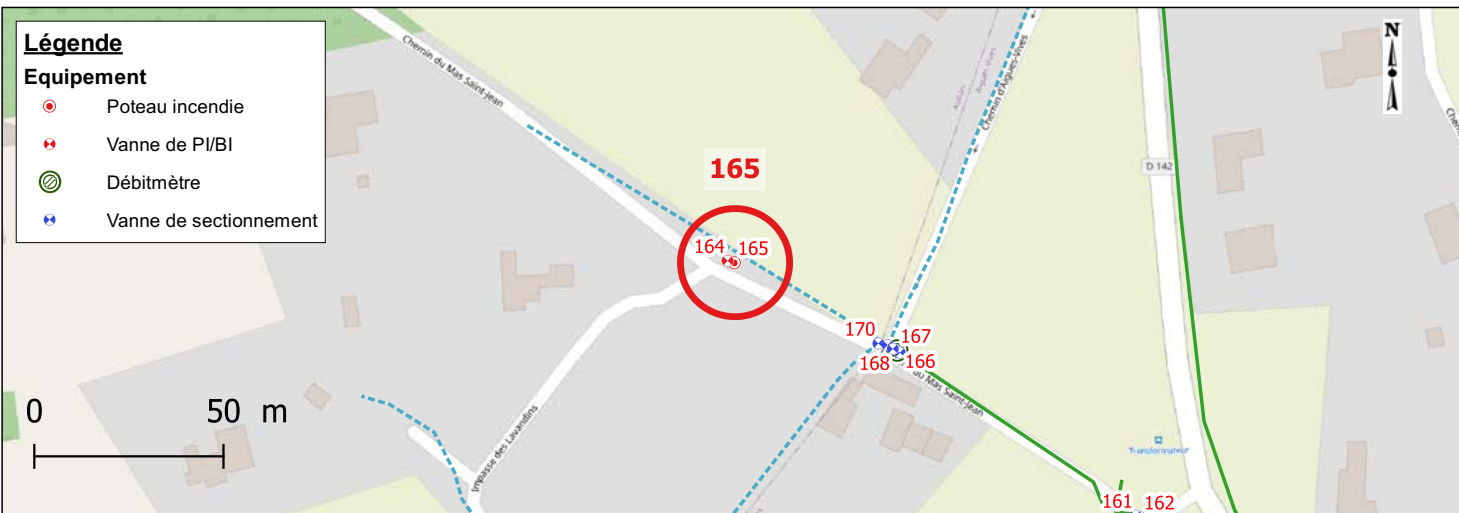
Rue		CHEMIN DU MAS ST JEAN	
Coordonnées (RGF 93)	X	794141.07	
	Y	6294879.95	
	Z	67.225	
Classe de précision		GPS (OTEIS)	

A topographic map of a rural area with green fields and some buildings. A red circle highlights a specific location marked with a blue dot and a red crosshair. The number '165' is written in red above the circle. Other smaller circles and markers are visible on the map, indicating other points of interest or equipment locations.

### Caractéristiques de l'équipement

Type équipement	Poteau incendie	Patrimoine visible	Poteau incendie
Etat équipement visuel	Accessible	Etat du patrimoine visible	Bon
Position (O/F)	Fermé		

### Localisation - Vue Zoom



### Photographies





Date relève	2022-10-10	Identifiant Oteis	166
-------------	------------	-------------------	-----

### Données générales

Maître d'ouvrage	AIGUES-VIVES	Exploitant	SUEZ
------------------	--------------	------------	------

### Localisation

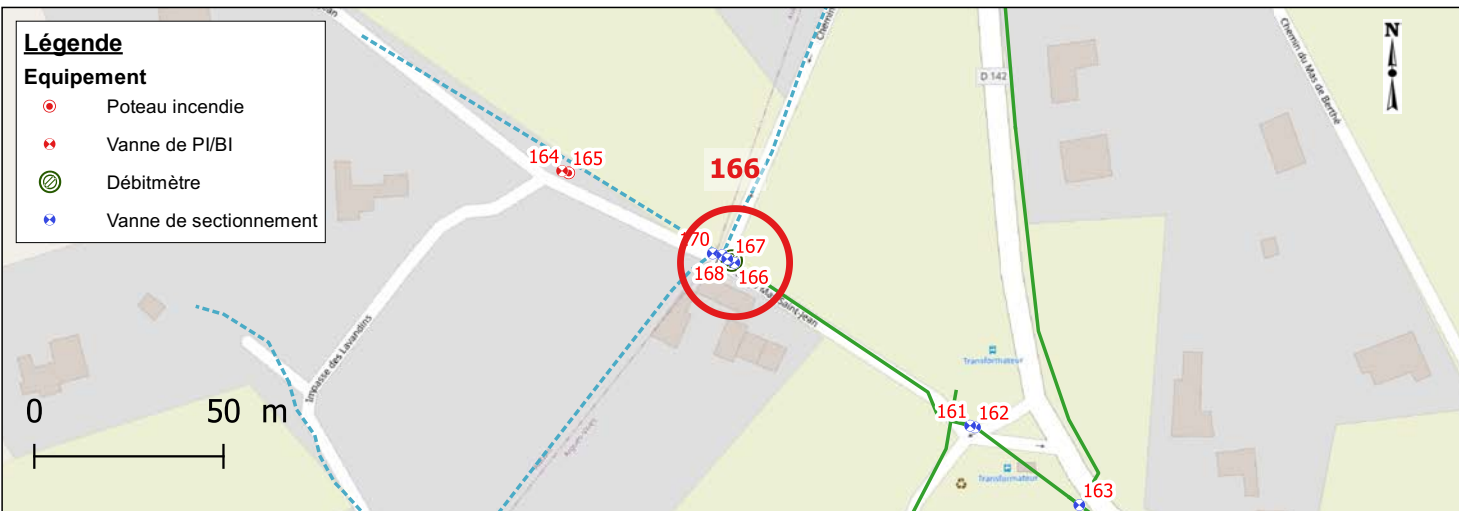
Rue		
Coordonnées (RGF 93)	X	794184.85
	Y	6294856.18
	Z	64.285
Classe de précision		GPS (OTEIS)

A topographic map showing a rural area with green fields and some buildings. A red circle highlights a specific location, labeled with the number '166' in red. The map includes various symbols for roads, boundaries, and other geographical features.

### Caractéristiques de l'équipement

Type équipement	Vanne de sectionnement	Patrimoine visible	Bouche a cle
Etat équipement visuel	Accessible	Etat du patrimoine visible	Bon
Position (O/F)	Ouvert		

### Localisation - Vue Zoom



### Photographies



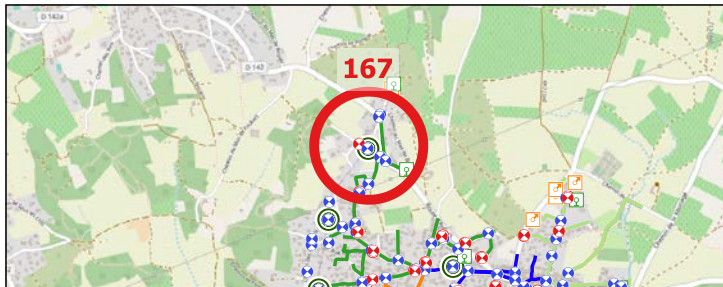
Date relève	2022-10-10	Identifiant Oteis	167
-------------	------------	-------------------	-----

### Données générales

Maître d'ouvrage	AIGUES-VIVES	Exploitant	SUEZ
------------------	--------------	------------	------

### Localisation

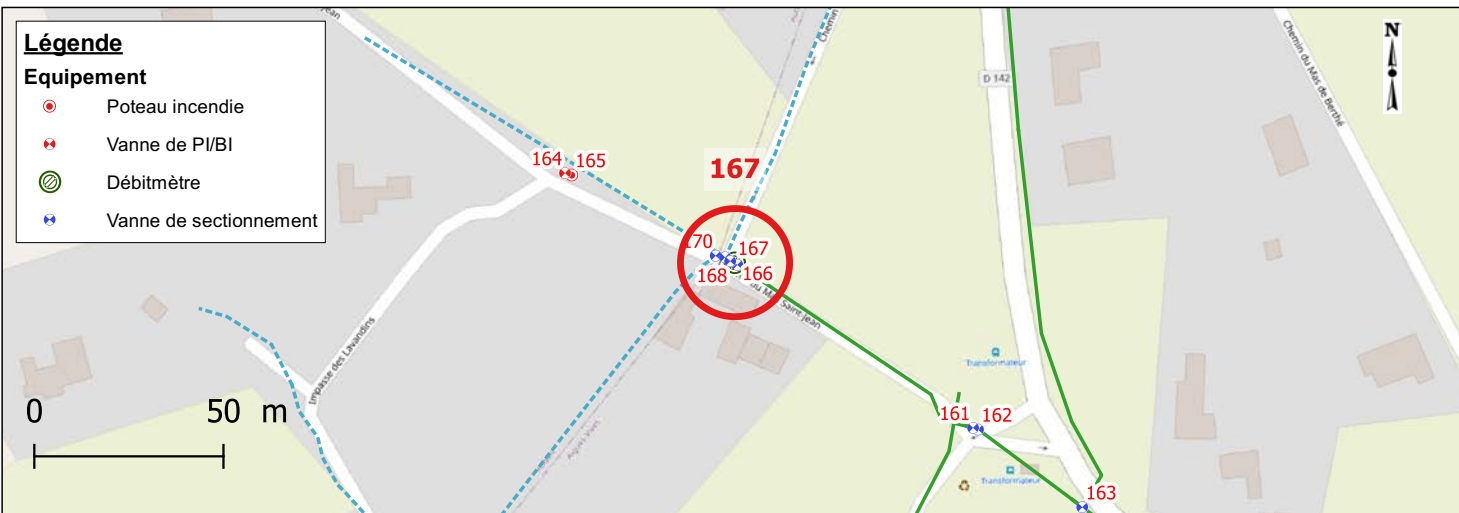
Rue		CHEMIN DE TOUTASOR
Coordonnées (RGF 93)	X	794184.06
	Y	6294856.75
	Z	64.287
Classe de précision		GPS (OTEIS)



### Caractéristiques de l'équipement

Type équipement	Débitmètre	Patrimoine visible	Tampon regard fonte
Etat équipement visuel	Accessible	Etat du patrimoine visible	Bon
Position (O/F)	Non concerné		

### Localisation - Vue Zoom



### Photographies





Date relève	2022-10-10	Identifiant Oteis	168
-------------	------------	-------------------	-----

### Données générales

Maître d'ouvrage	AIGUES-VIVES	Exploitant	SUEZ
------------------	--------------	------------	------

### Localisation

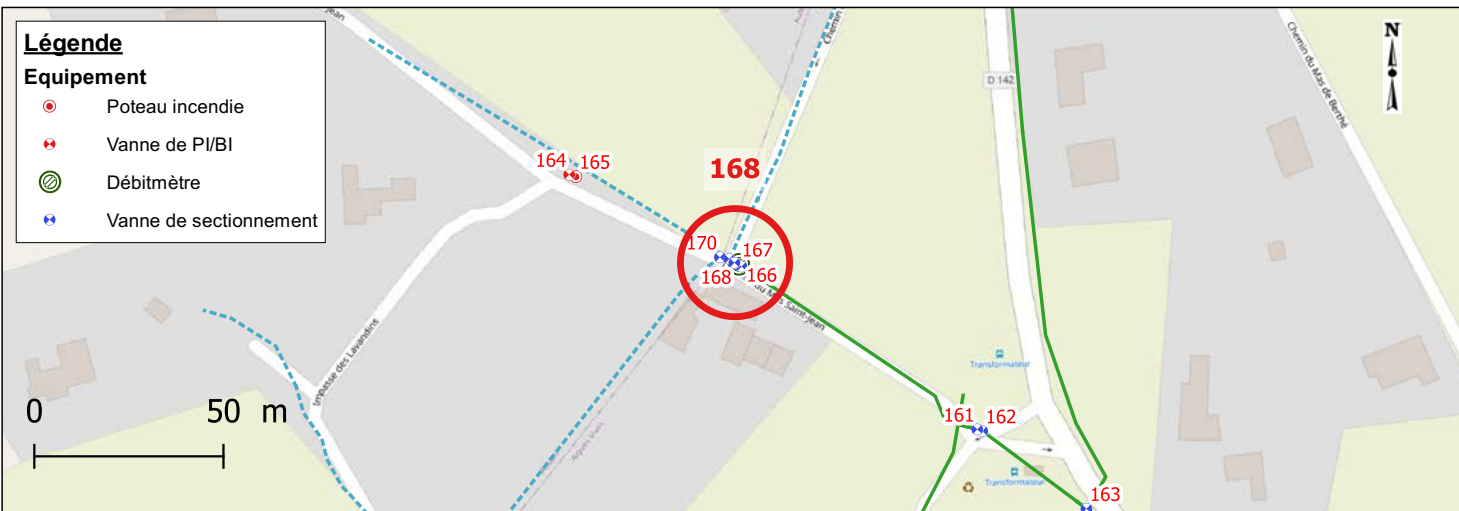
Rue		
Coordonnées (RGF 93)	X	794182.96
	Y	6294857.17
	Z	64.313
Classe de précision		GPS (OTEIS)

A topographic map showing a rural area with green fields and some buildings. A red circle highlights a specific location, labeled with the number '168' in red. The map includes various symbols for roads, boundaries, and other features.


### Caractéristiques de l'équipement

Type équipement	Vanne de sectionnement	Patrimoine visible	Bouche a cle
Etat équipement visuel	Accessible	Etat du patrimoine visible	Bon
Position (O/F)	Ouvert		

### Localisation - Vue Zoom



### Photographies



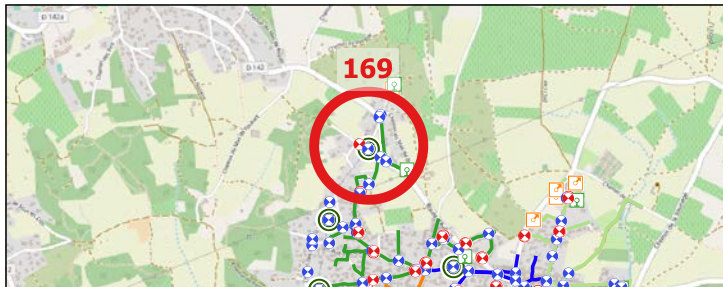
Date relève	2022-10-10	Identifiant Oteis	169
-------------	------------	-------------------	-----

### Données générales

Maître d'ouvrage	AIGUES-VIVES	Exploitant	SUEZ
------------------	--------------	------------	------

### Localisation

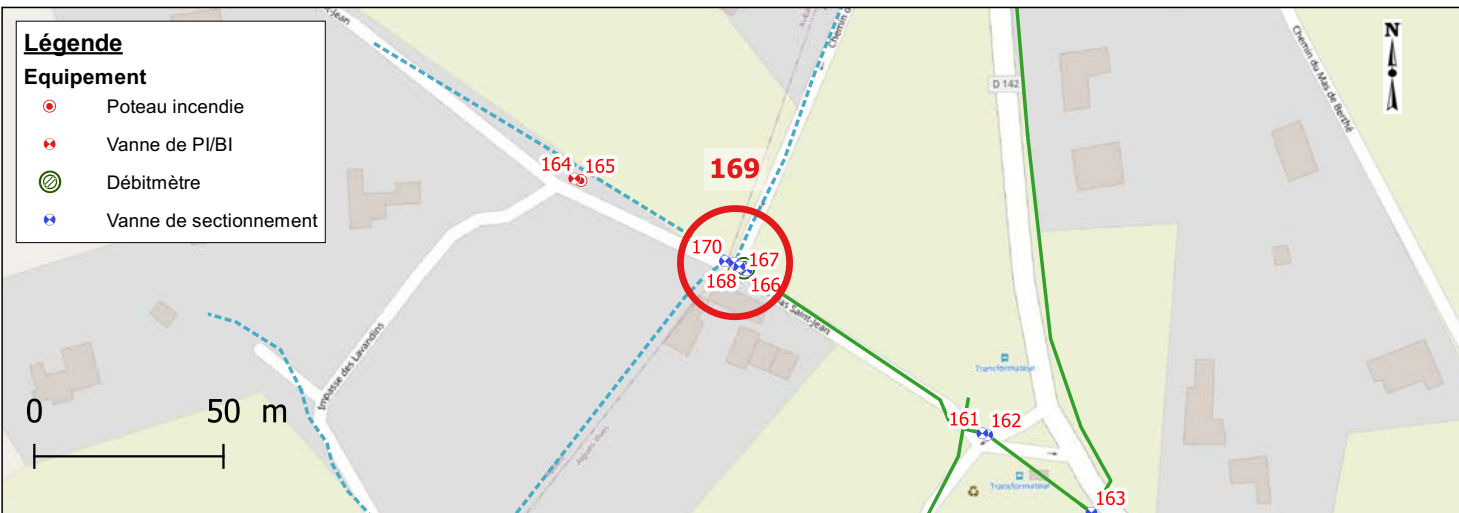
Rue		INCONNU INCONNU 8
Coordonnées (RGF 93)	X	794181.62
	Y	6294858.2
	Z	64.353
Classe de précision		GPS (OTEIS)



### Caractéristiques de l'équipement

Type équipement	Vanne de sectionnement	Patrimoine visible	Bouche a cle
Etat équipement visuel	Accessible	Etat du patrimoine visible	Bon
Position (O/F)	Ouvert		

### Localisation - Vue Zoom



### Photographies





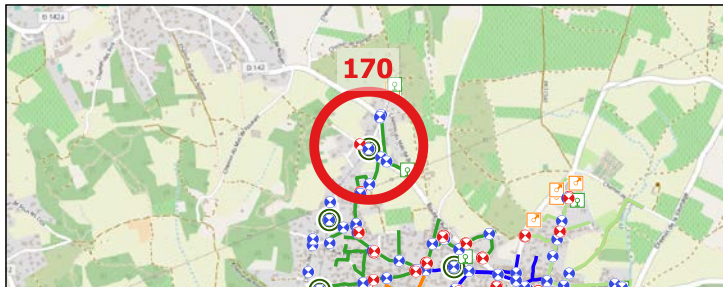
Date relève	2022-10-10	Identifiant Oteis	170
-------------	------------	-------------------	-----

### Données générales

Maître d'ouvrage	AIGUES-VIVES	Exploitant	SUEZ
------------------	--------------	------------	------

### Localisation

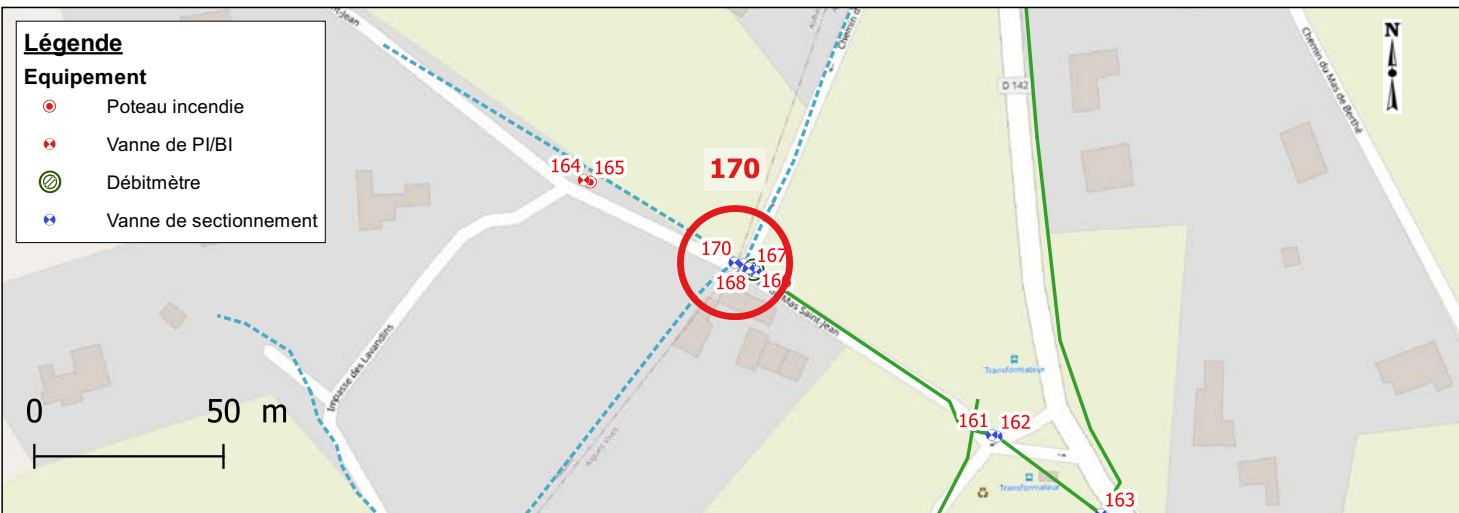
Rue		ROUTE D' AIGUES VIVES
Coordonnées (RGF 93)	X	794179.14
	Y	6294858.61
	Z	64.248
Classe de précision		GPS (OTEIS)



### Caractéristiques de l'équipement

Type équipement	Vanne de sectionnement	Patrimoine visible	Bouche a cle
Etat équipement visuel	Accessible	Etat du patrimoine visible	Bon
Position (O/F)	Ouvert		

### Localisation - Vue Zoom



### Photographies



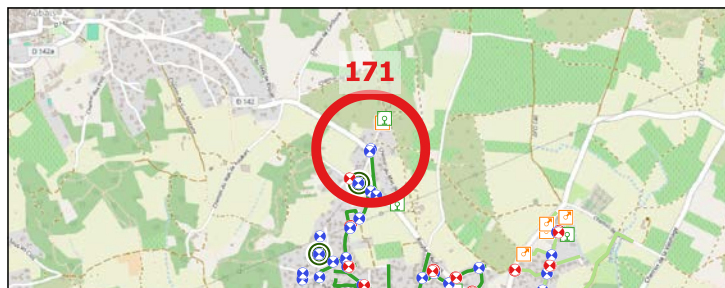
Date relève	2022-10-10	Identifiant Oteis	171
-------------	------------	-------------------	-----

### Données générales

Maître d'ouvrage	AIGUES-VIVES	Exploitant	SUEZ
------------------	--------------	------------	------

### Localisation

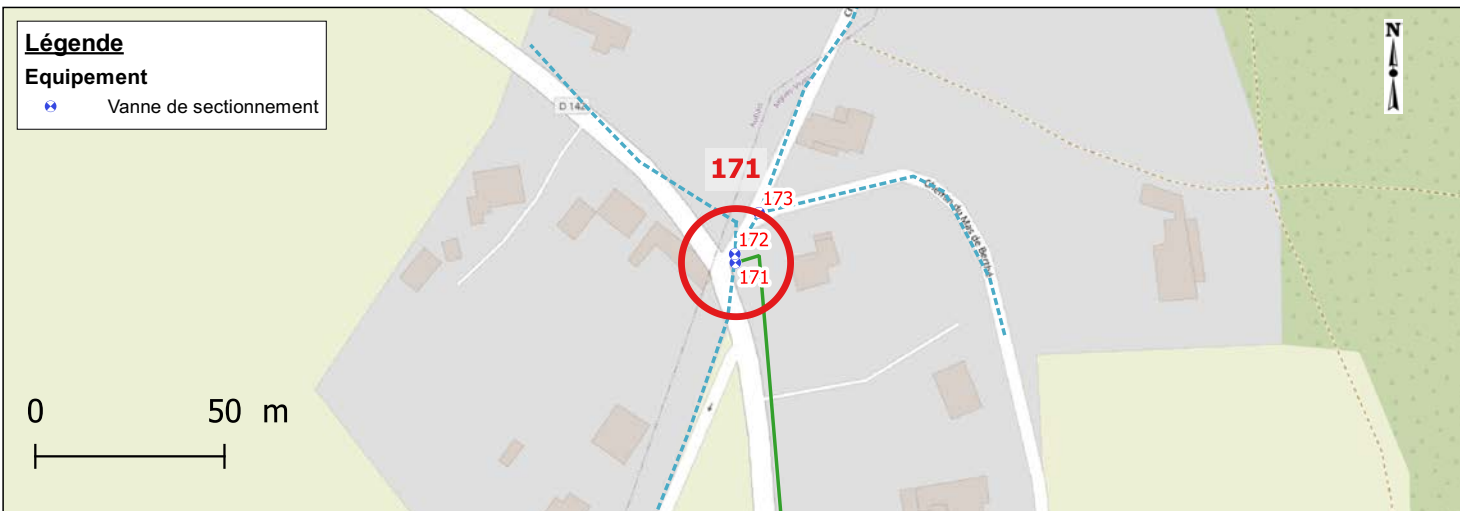
Rue		373, CHEMIN DU MAS DE BERTHE
Coordonnées (RGF 93)	X	794241.99
	Y	6295019.46
	Z	67.970
Classe de précision		GPS (OTEIS)



### Caractéristiques de l'équipement

Type équipement	Vanne de sectionnement	Patrimoine visible	Bouche a cle
Etat équipement visuel	Accessible	Etat du patrimoine visible	Bon
Position (O/F)	Fermé		

### Localisation - Vue Zoom



### Photographies





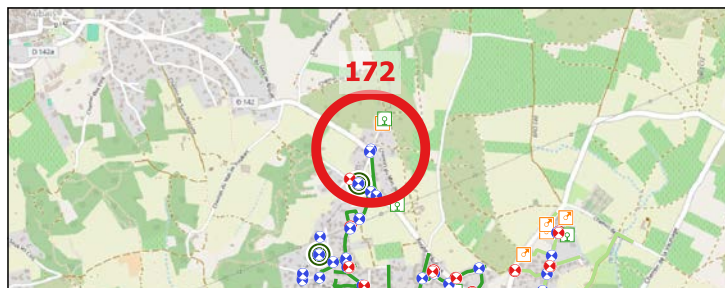
Date relève	2022-10-10	Identifiant Oteis	172
-------------	------------	-------------------	-----

### Données générales

Maître d'ouvrage	AIGUES-VIVES	Exploitant	SUEZ
------------------	--------------	------------	------

### Localisation

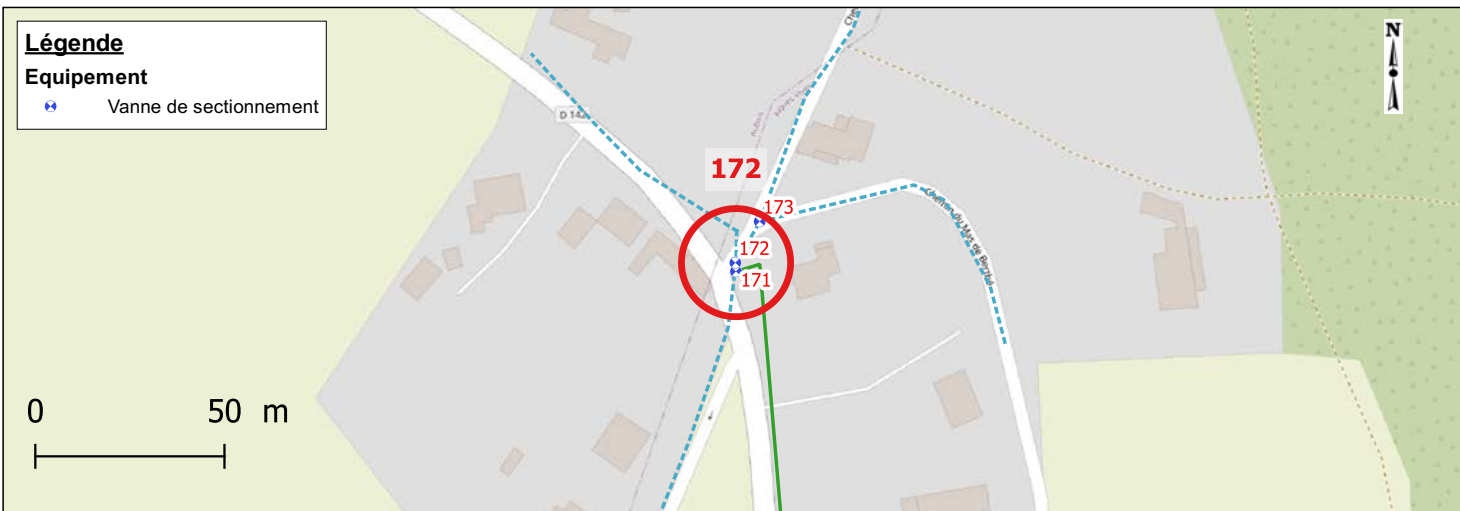
Rue		204, CHEMIN D'AIGUES VIVES A CONGENIES
Coordonnées (RGF 93)	X	794241.84
	Y	6295021.76
	Z	68.019
Classe de précision		GPS (OTEIS)



### Caractéristiques de l'équipement

Type équipement	Vanne de sectionnement	Patrimoine visible	Bouche a cle
Etat équipement visuel	Accessible	Etat du patrimoine visible	Bon
Position (O/F)	Ouvert		

### Localisation - Vue Zoom



### Photographies



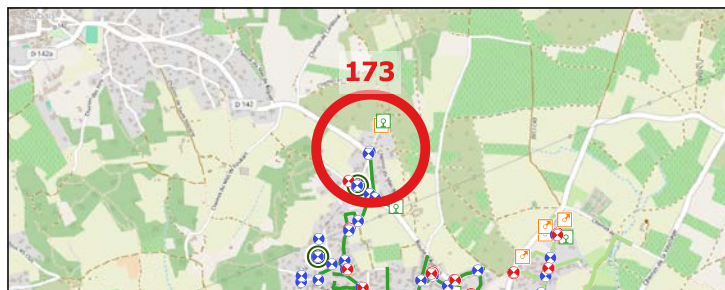
Date relève	2022-10-10	Identifiant Oteis	173
-------------	------------	-------------------	-----

### Données générales

Maître d'ouvrage	AIGUES-VIVES	Exploitant	SUEZ
------------------	--------------	------------	------

### Localisation

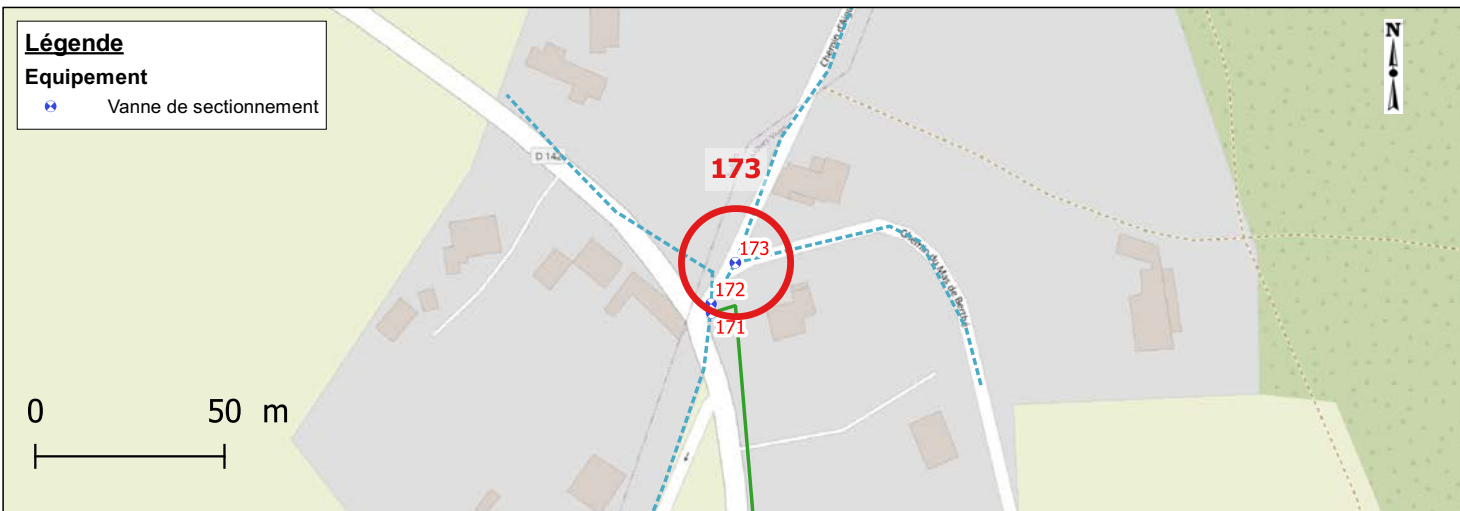
Rue		373, CHEMIN DU MAS DE BERTHE
Coordonnées (RGF 93)	X	794248.27
	Y	6295032.67
	Z	68.505
Classe de précision		GPS (OTEIS)



### Caractéristiques de l'équipement

Type équipement	Vanne de sectionnement	Patrimoine visible	Bouche a cle
Etat équipement visuel	Accessible	Etat du patrimoine visible	Bon
Position (O/F)	Ouvert		

### Localisation - Vue Zoom



### Photographies





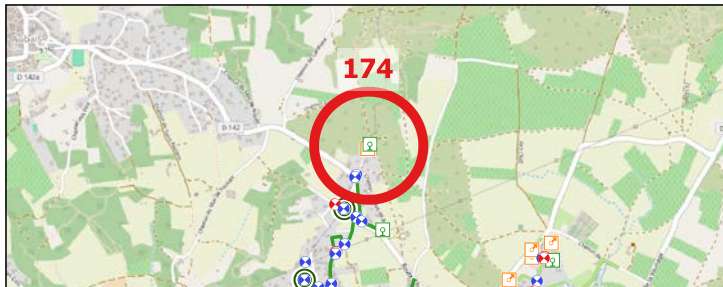
Date relève	2022-10-10	Identifiant Oteis	174
-------------	------------	-------------------	-----

### Données générales

Maître d'ouvrage	AIGUES-VIVES	Exploitant	SUEZ
------------------	--------------	------------	------

### Localisation

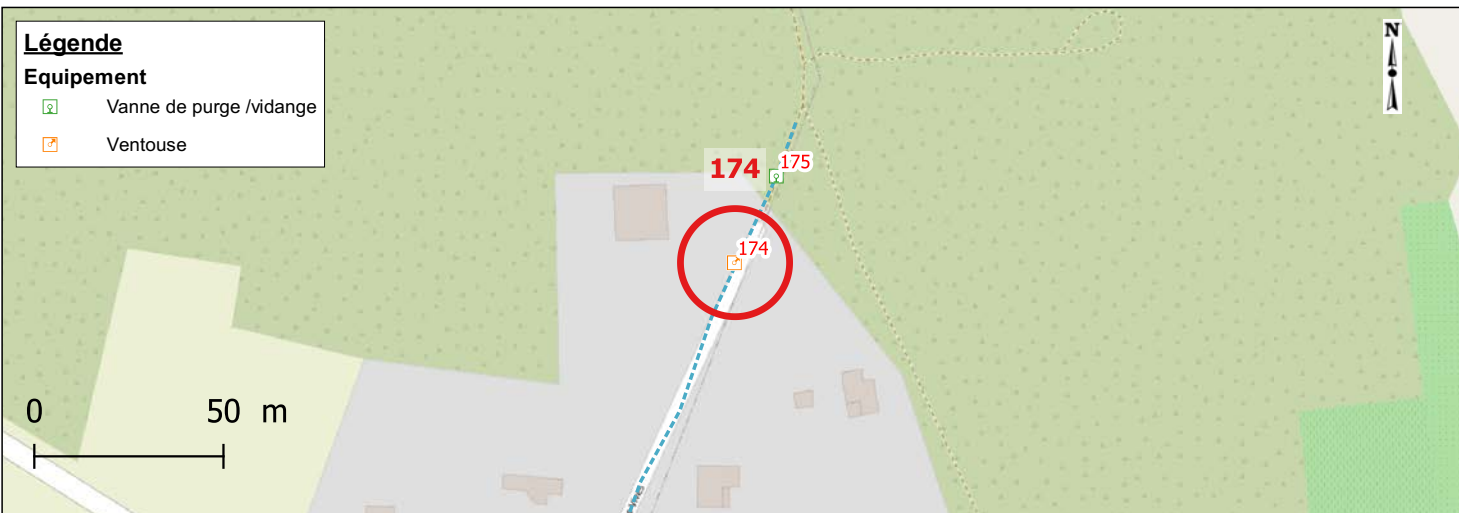
Rue		CHEMIN D'AIGUES VIVES A CONGENIES
Coordonnées (RGF 93)	X	794307.28
	Y	6295168.12
	Z	72.169
Classe de précision		GPS (OTEIS)



### Caractéristiques de l'équipement

Type équipement	Ventouse	Patrimoine visible	Tampon regard fonte
Etat équipement visuel	Accessible	Etat du patrimoine visible	Bon
Position (O/F)	Non concerné		

### Localisation - Vue Zoom



### Photographies



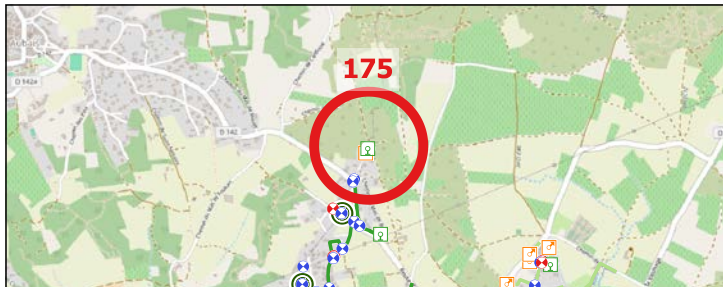
Date relève	2022-10-10	Identifiant Oteis	175
-------------	------------	-------------------	-----

### Données générales

Maître d'ouvrage	AIGUES-VIVES	Exploitant	SUEZ
------------------	--------------	------------	------

### Localisation

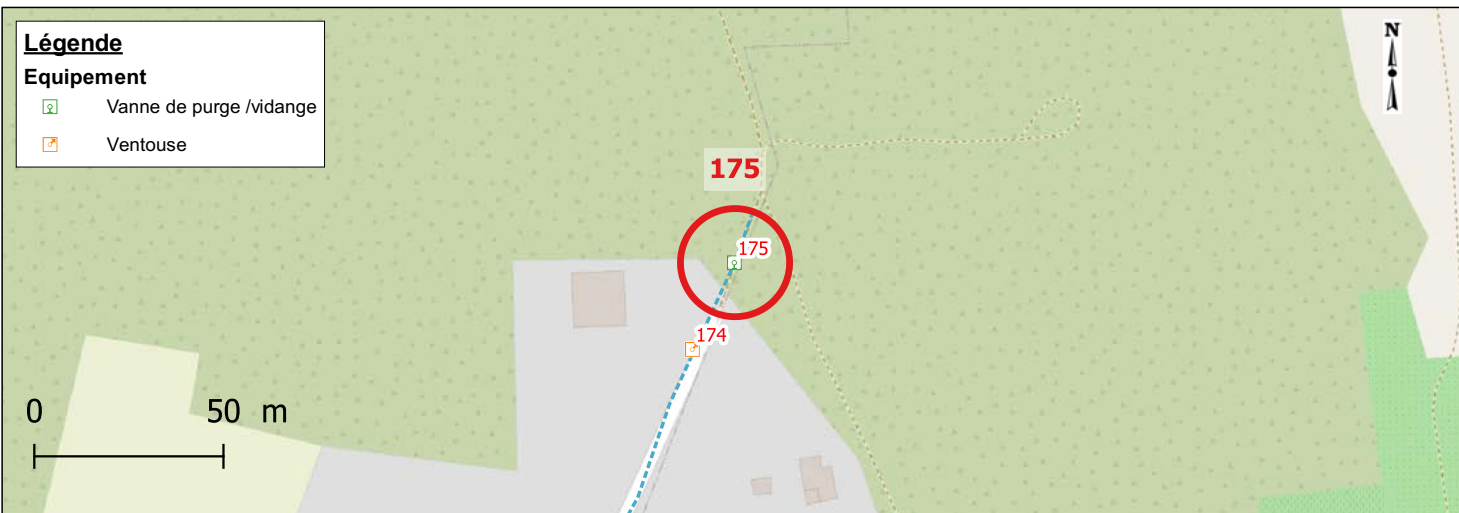
Rue		CHEMIN D'AIGUES VIVES A CONGENIES
Coordonnées (RGF 93)	X	794318.38
	Y	6295191.03
	Z	71.331
Classe de précision		GPS (OTEIS)



### Caractéristiques de l'équipement

Type équipement	Vanne de purge /vidange	Patrimoine visible	Tampon regard fonte
Etat équipement visuel	Accessible	Etat du patrimoine visible	Bon
Position (O/F)	Fermé		

### Localisation - Vue Zoom



### Photographies





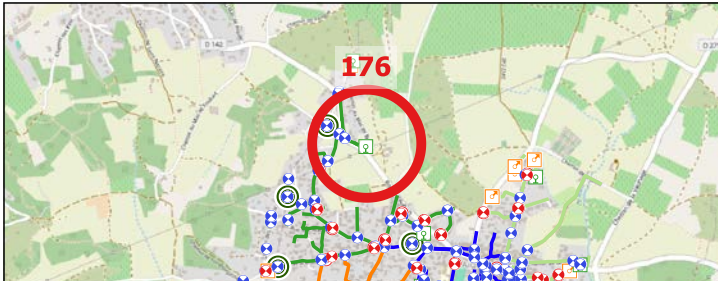
Date relève	2022-10-10	Identifiant Oteis	176
-------------	------------	-------------------	-----

### Données générales

Maître d'ouvrage	AIGUES-VIVES	Exploitant	SUEZ
------------------	--------------	------------	------

### Localisation

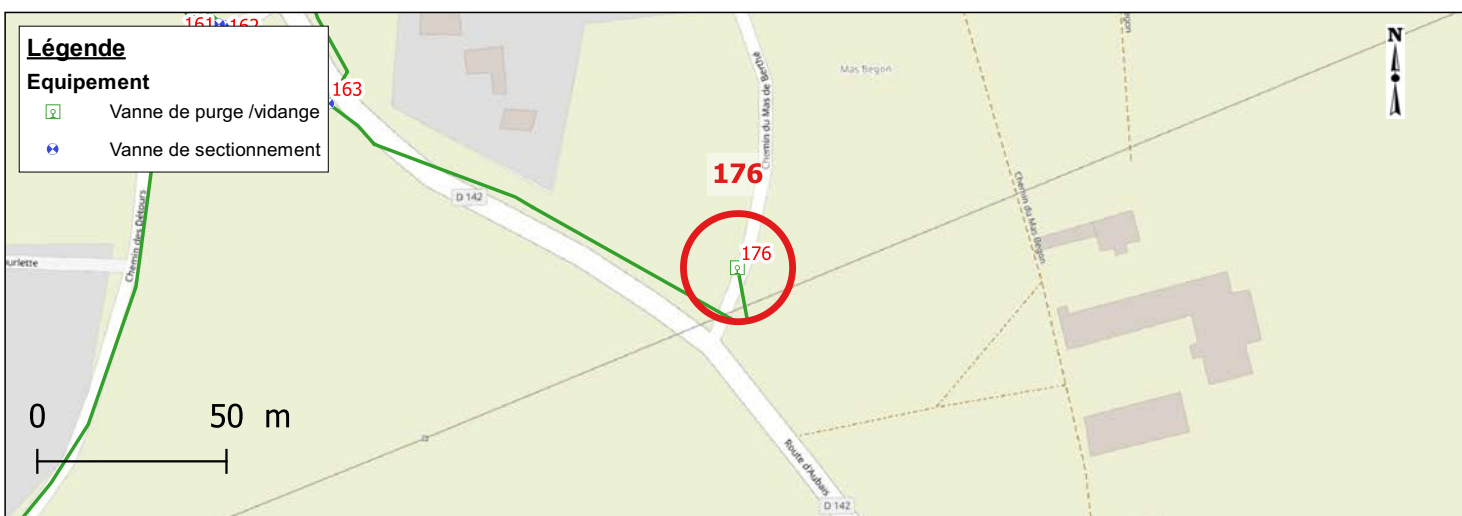
Rue		CHEMIN DE BERTHE DU MAS
Coordonnées (RGF 93)	X	794384.25
	Y	6294748.72
	Z	61.410
Classe de précision		GPS (OTEIS)

A topographic map of a rural area with green fields and some buildings. A red circle highlights a specific location, with the number '176' in red text above it. The map includes various symbols for roads, boundaries, and other geographical features.

### Caractéristiques de l'équipement

Type équipement	Vanne de purge /vidange	Patrimoine visible	Bouche a cle
Etat équipement visuel	Accessible	Etat du patrimoine visible	Bon
Position (O/F)	Fermé		

### Localisation - Vue Zoom



### Photographies



Date relève	2022-10-10	Identifiant Oteis	177
-------------	------------	-------------------	-----

### Données générales

Maître d'ouvrage	AIGUES-VIVES	Exploitant	SUEZ
------------------	--------------	------------	------

### Localisation

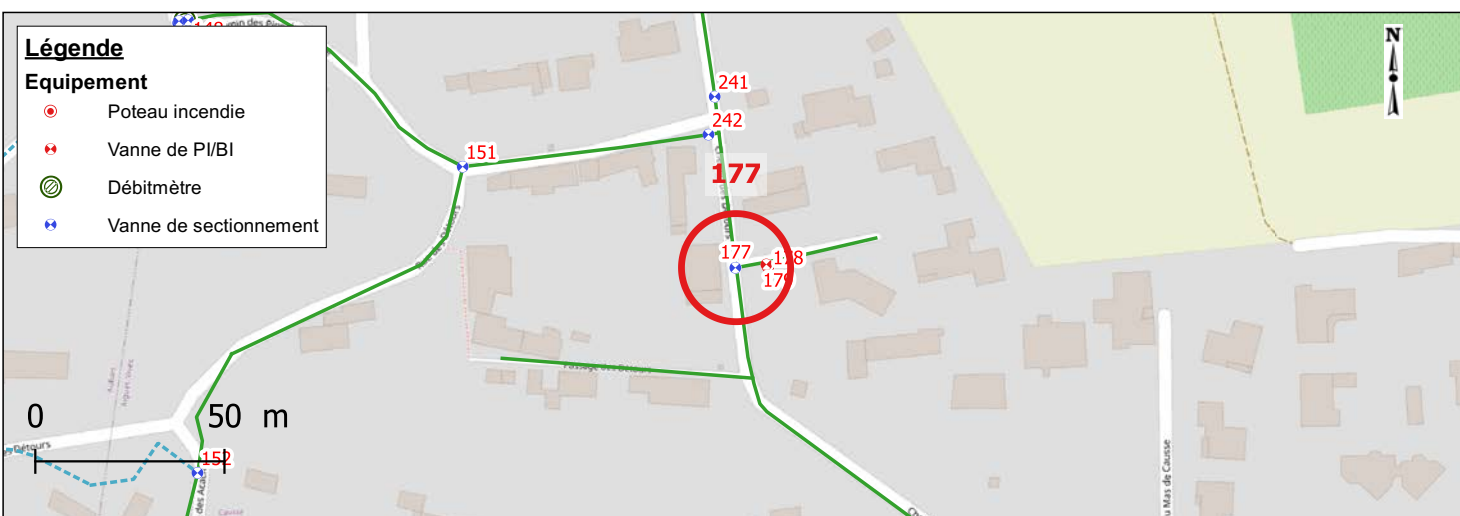
Rue		
Coordonnées (RGF 93)	X	794124.8
	Y	6294424.56
	Z	55.138
Classe de précision		GPS (OTEIS)

A topographic map of a rural area with green fields and some buildings. A red circle highlights a specific location, labeled with the number 177 in red. The map shows various roads, some marked with blue and red symbols, and a network of lines representing infrastructure. The terrain is mostly flat with some elevation changes indicated by shading.

### Caractéristiques de l'équipement

Type équipement	Vanne de sectionnement	Patrimoine visible	Bouche a cle
Etat équipement visuel	Accessible	Etat du patrimoine visible	Bon
Position (O/F)	Ouvert		

### Localisation - Vue Zoom



### Photographies





Date relève	2022-10-10	Identifiant Oteis	178
-------------	------------	-------------------	-----

### Données générales

Maître d'ouvrage	AIGUES-VIVES	Exploitant	SUEZ
------------------	--------------	------------	------

### Localisation

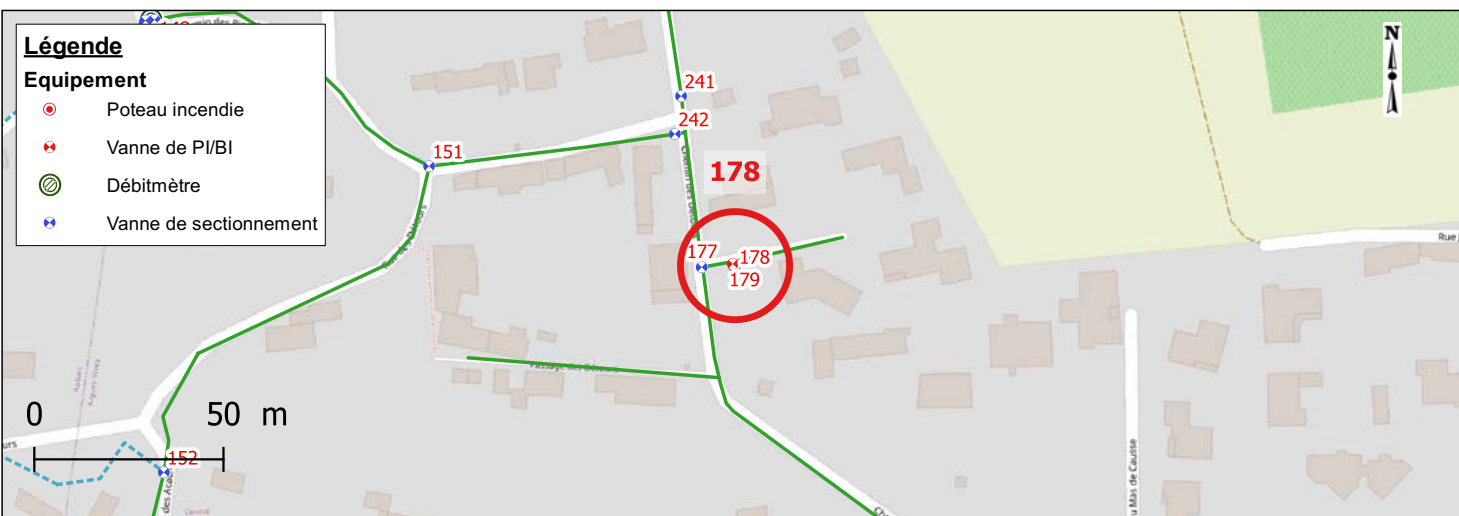
Rue		375 CHEMIN DES DETOURS	
Coordonnées (RGF 93)	X	794133.43	
	Y	6294424.95	
	Z	55.074	
Classe de précision		GPS (OTEIS)	

A topographic map of a rural area with green fields and some buildings. A network of blue lines with cross markers represents a specific infrastructure, possibly a water or gas network. One node in this network is highlighted with a large red circle and the number '178' in red text above it. Other nodes are marked with smaller blue circles containing a cross. Orange lines and various small square icons are also visible on the map.

### Caractéristiques de l'équipement

Type équipement	Poteau incendie	Patrimoine visible	Poteau incendie
Etat équipement visuel	Accessible	Etat du patrimoine visible	Bon
Position (O/F)	Fermé		

### Localisation - Vue Zoom



### Photographies



Date relève	2022-10-10	Identifiant Oteis	179
-------------	------------	-------------------	-----

### Données générales

Maître d'ouvrage	AIGUES-VIVES	Exploitant	SUEZ
------------------	--------------	------------	------

### Localisation

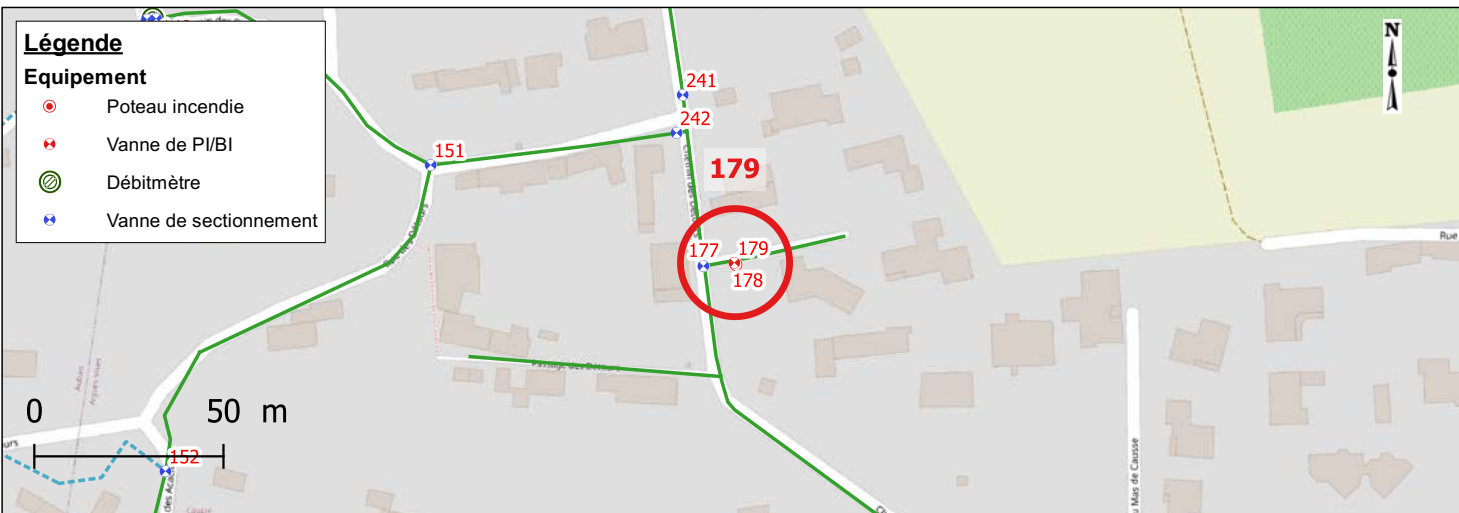
Rue		
Coordonnées (RGF 93)	X	794133
	Y	6294425.44
	Z	55.075
Classe de précision		GPS (OTEIS)



### Caractéristiques de l'équipement

Type équipement	Vanne de PI/BI	Patrimoine visible	Bouche a cle
Etat équipement visuel	Accessible	Etat du patrimoine visible	Bon
Position (O/F)	Ouvert		

### Localisation - Vue Zoom



### Photographies





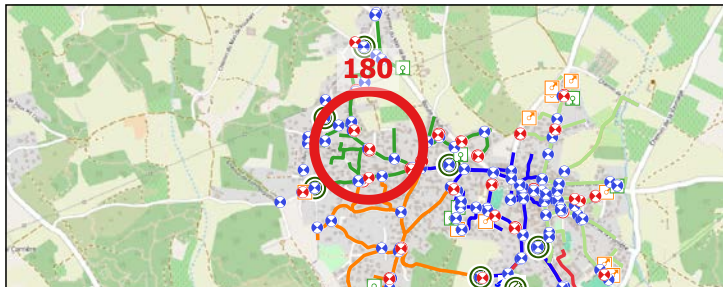
Date relève	2022-11-29	Identifiant Oteis	180
-------------	------------	-------------------	-----

### Données générales

Maître d'ouvrage	AIGUES-VIVES	Exploitant	SUEZ
------------------	--------------	------------	------

### Localisation

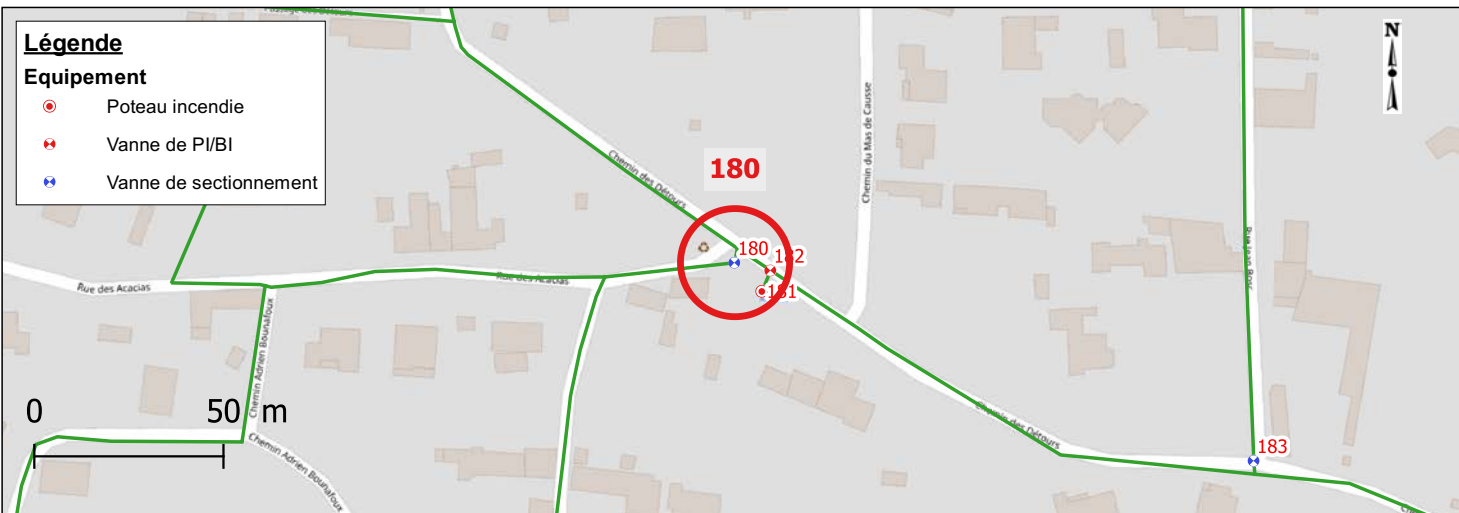
Rue		5, RUE DES ACACIAS
Coordonnées (RGF 93)	X	794203.52
	Y	6294331.57
	Z	51.918
Classe de précision		GPS (OTEIS)



### Caractéristiques de l'équipement

Type équipement	Vanne de sectionnement	Patrimoine visible	Bouche a cle
Etat équipement visuel	Accessible	Etat du patrimoine visible	Bon
Position (O/F)	Ouvert		

### Localisation - Vue Zoom



### Photographies



Date relève	2022-10-10	Identifiant Oteis	181
-------------	------------	-------------------	-----

### Données générales

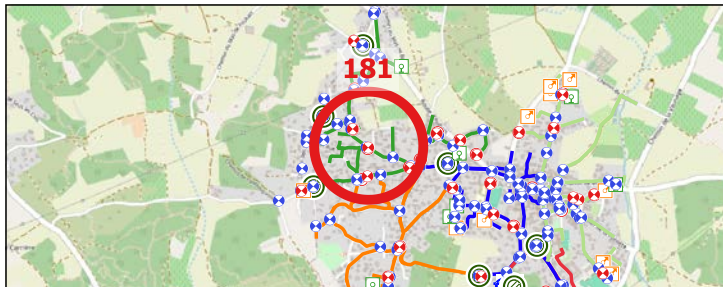
Maître d'ouvrage	AIGUES-VIVES	Exploitant	SUEZ
------------------	--------------	------------	------

### Localisation

Rue	5 RUE DES ACACIAS
-----	-------------------

Coordonnées (RGF 93)	X	794210.77
	Y	6294324.02
	Z	51.775

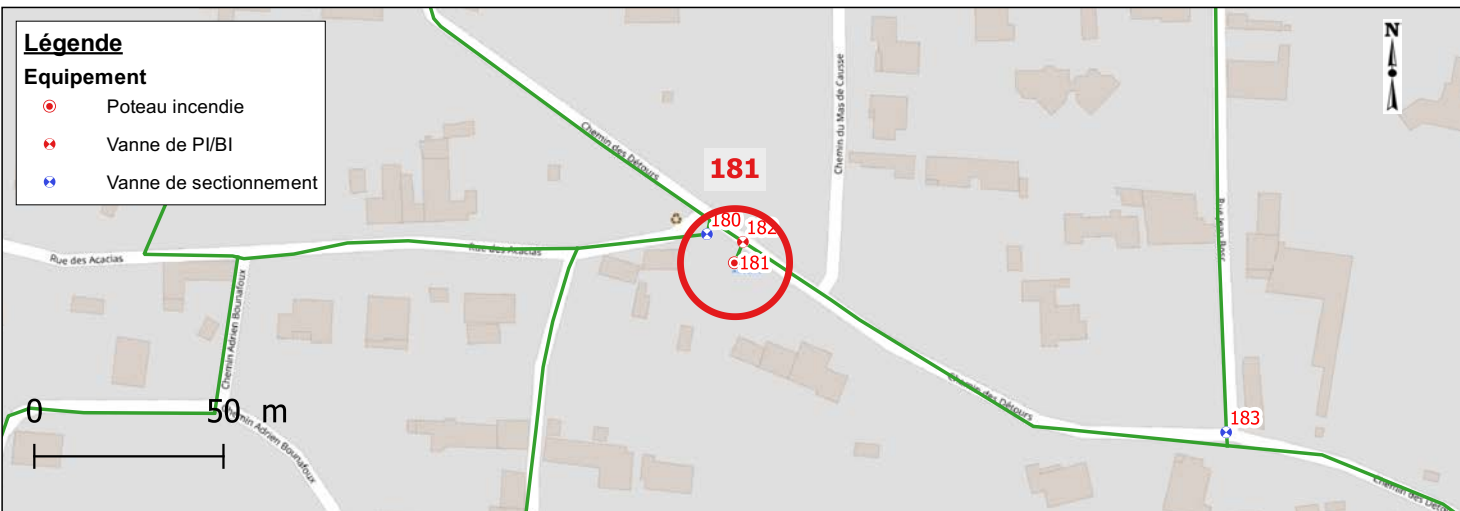
Classe de précision	GPS (OTEIS)
---------------------	-------------



### Caractéristiques de l'équipement

Type équipement	Poteau incendie	Patrimoine visible	Poteau incendie
Etat équipement visuel	Accessible	Etat du patrimoine visible	Bon
Position (O/F)	Fermé		

### Localisation - Vue Zoom



### Photographies





Date relève	2022-10-10	Identifiant Oteis	182
-------------	------------	-------------------	-----

### Données générales

Maître d'ouvrage	AIGUES-VIVES	Exploitant	SUEZ
------------------	--------------	------------	------

### Localisation

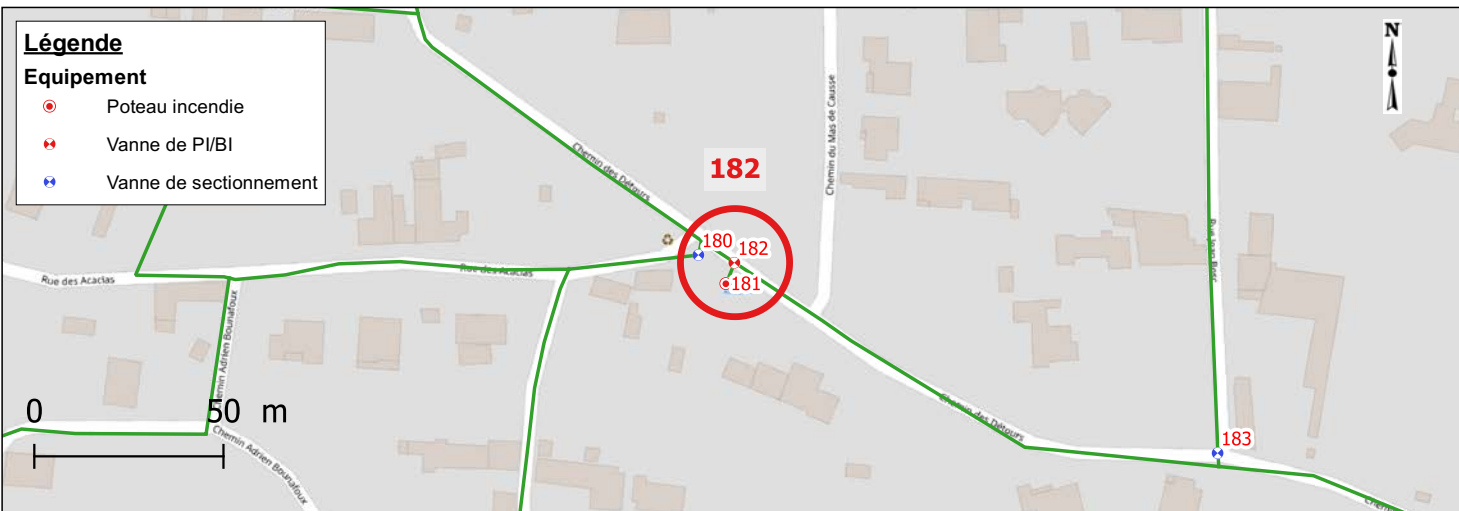
Rue		
Coordonnées (RGF 93)	X	794213.03
	Y	6294329.53
	Z	51.808
Classe de précision		GPS (OTEIS)



### Caractéristiques de l'équipement

Type équipement	Vanne de PI/BI	Patrimoine visible	Bouche a cle
Etat équipement visuel	Accessible	Etat du patrimoine visible	Bon
Position (O/F)	Ouvert		

### Localisation - Vue Zoom



### Photographies



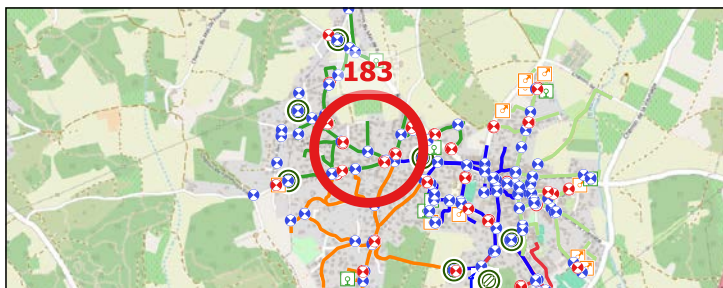
Date relève	2022-10-10	Identifiant Oteis	183
-------------	------------	-------------------	-----

### Données générales

Maître d'ouvrage	AIGUES-VIVES	Exploitant	SUEZ
------------------	--------------	------------	------

### Localisation

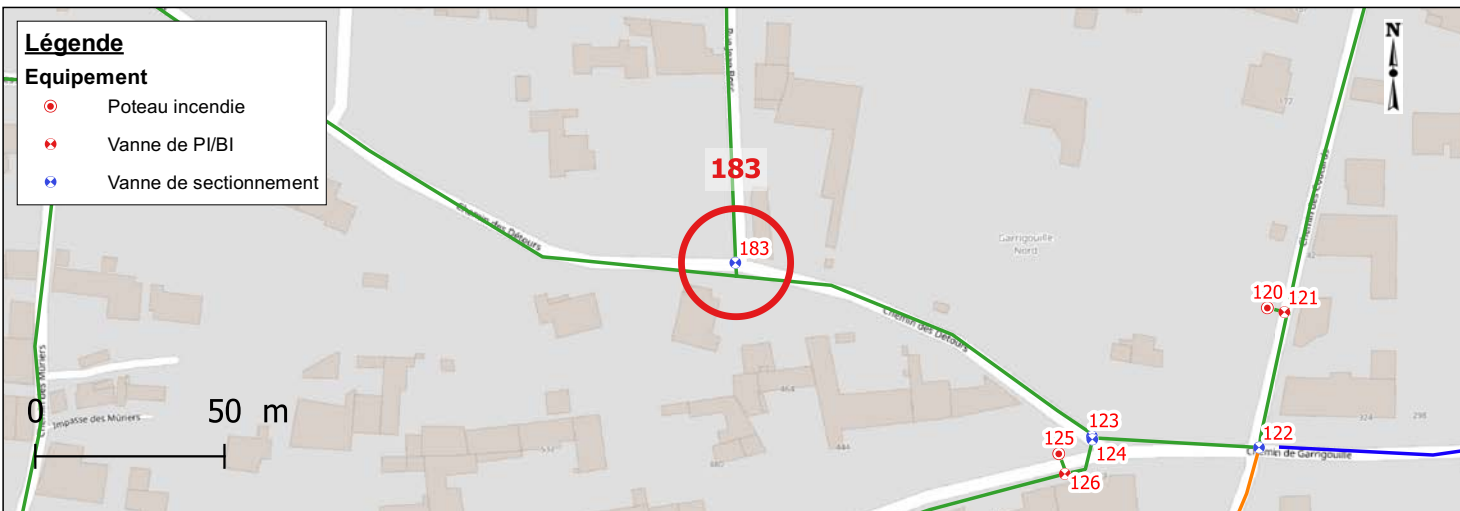
Rue		107 CHEMIN DES DETOURS
Coordonnées (RGF 93)	X	794340.8
	Y	6294279.2
	Z	50.267
Classe de précision		GPS (OTEIS)



### Caractéristiques de l'équipement

Type équipement	Vanne de sectionnement	Patrimoine visible	Tampon regard fonte
Etat équipement visuel	Accessible	Etat du patrimoine visible	Bon
Position (O/F)	Ouvert		

### Localisation - Vue Zoom



### Photographies





Date relève	2022-10-12	Identifiant Oteis	184
-------------	------------	-------------------	-----

### Données générales

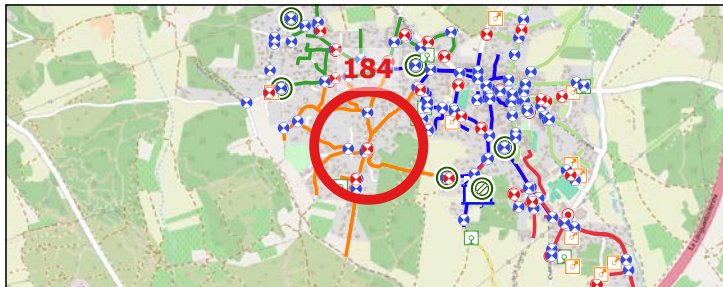
Maître d'ouvrage	AIGUES-VIVES	Exploitant	SUEZ
------------------	--------------	------------	------

### Localisation

Rue	441 CHEMIN DES MUSES
-----	----------------------

Coordonnées (RGF 93)	X	794376.53
	Y	6293817.58
	Z	45.702

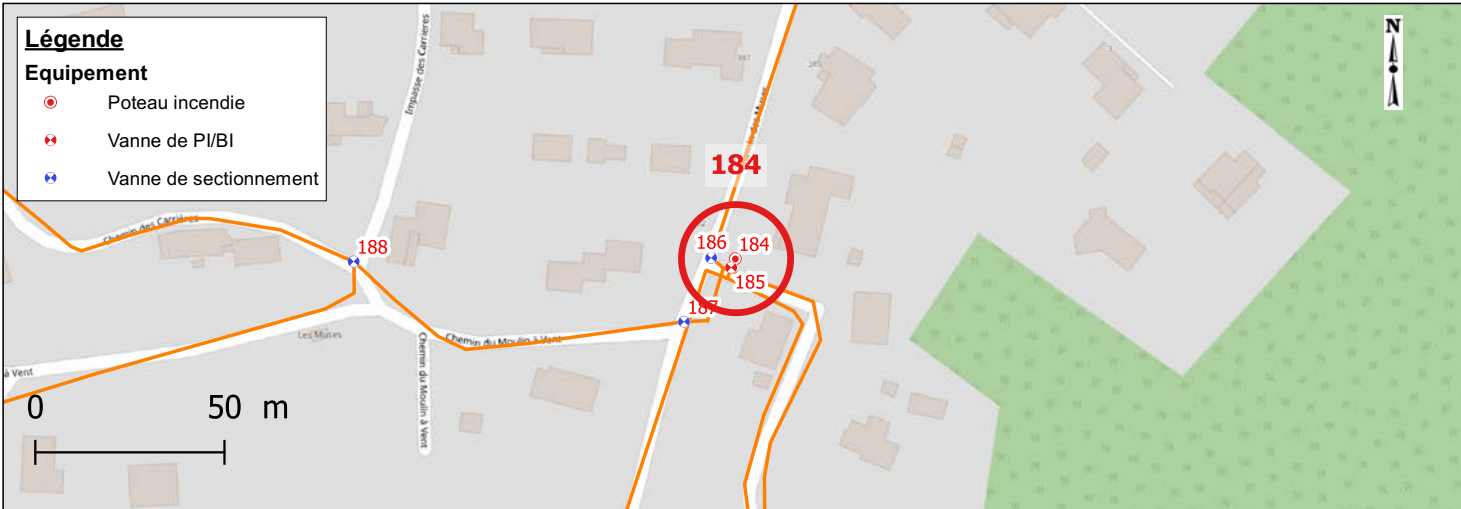
Classe de précision	GPS (OTEIS)
---------------------	-------------



### Caractéristiques de l'équipement

Type équipement	Poteau incendie	Patrimoine visible	Poteau incendie
Etat équipement visuel	Accessible	Etat du patrimoine visible	Bon
Position (O/F)	Fermé		

### Localisation - Vue Zoom



### Photographies



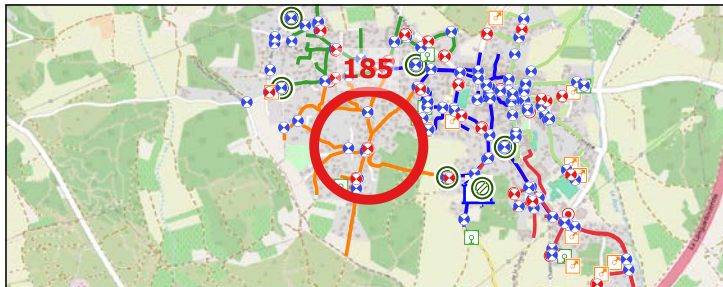
Date relève	2022-10-12	Identifiant Oteis	185
-------------	------------	-------------------	-----

### Données générales

Maître d'ouvrage	AIGUES-VIVES	Exploitant	SUEZ
------------------	--------------	------------	------

### Localisation

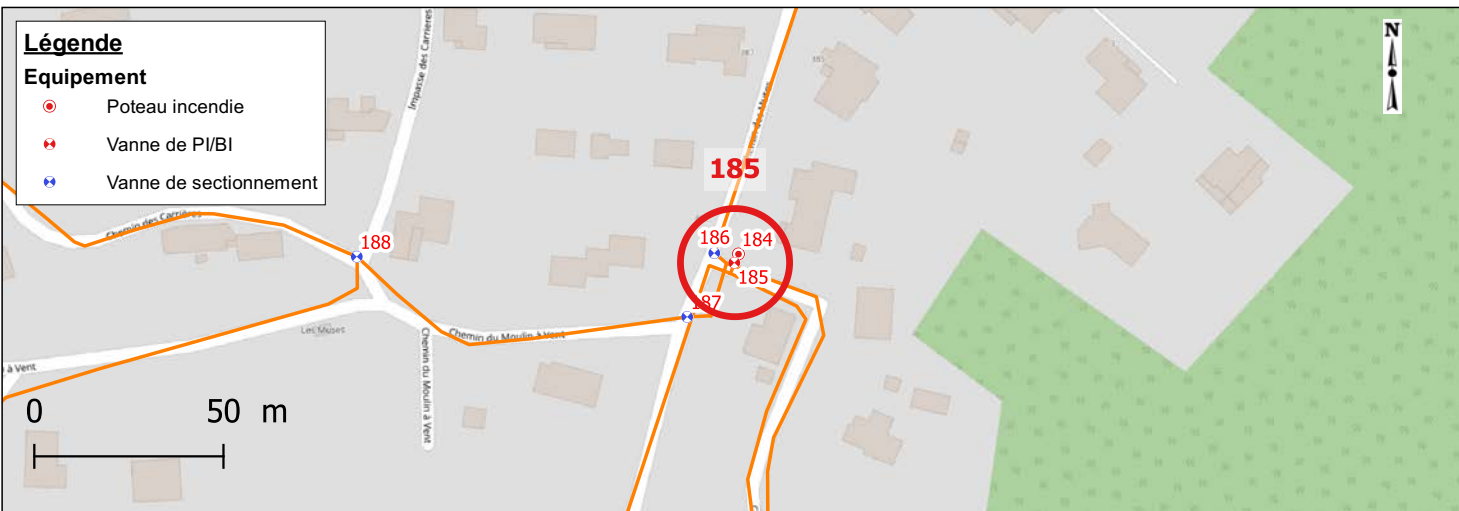
Rue		
Coordonnées (RGF 93)	X	794375.44
	Y	6293815.25
	Z	45.684
Classe de précision	GPS (OTEIS)	



### Caractéristiques de l'équipement

Type équipement	Vanne de PI/BI	Patrimoine visible	Bouche a cle
Etat équipement visuel	Accessible	Etat du patrimoine visible	Bon
Position (O/F)	Ouvert		

### Localisation - Vue Zoom



### Photographies





Date relève	2022-10-12	Identifiant Oteis	186
-------------	------------	-------------------	-----

### Données générales

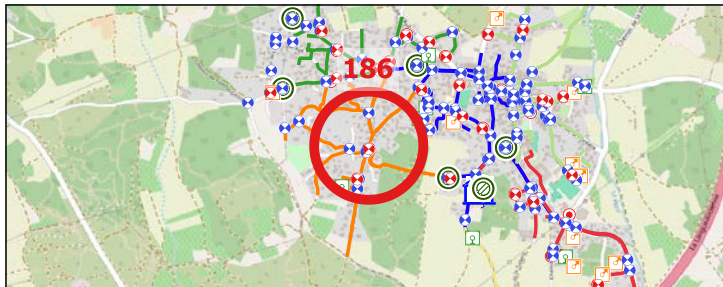
Maître d'ouvrage	AIGUES-VIVES	Exploitant	SUEZ
------------------	--------------	------------	------

### Localisation

Rue	441 CHEMIN DES MUSES
-----	----------------------

Coordonnées (RGF 93)	X	794370.13
	Y	6293817.81
	Z	45.499

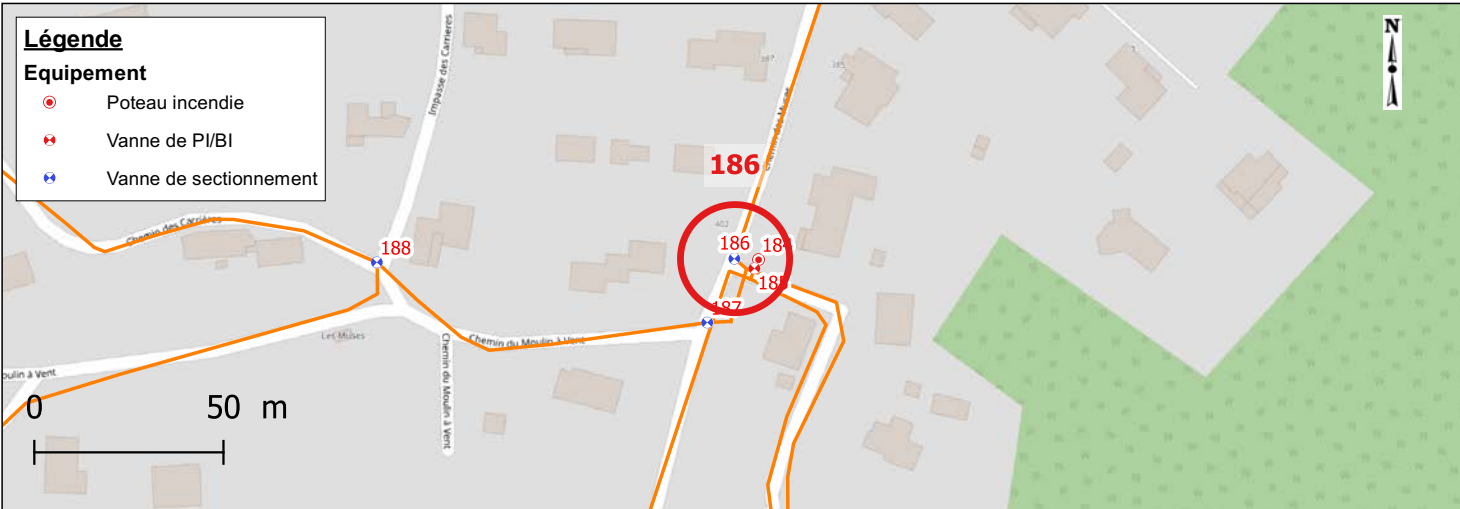
Classe de précision	GPS (OTEIS)
---------------------	-------------




### Caractéristiques de l'équipement

Type équipement	Vanne de sectionnement	Patrimoine visible	Bouche a cle
Etat équipement visuel	Accessible	Etat du patrimoine visible	Bon
Position (O/F)	Ouvert		

### Localisation - Vue Zoom



### Photographies



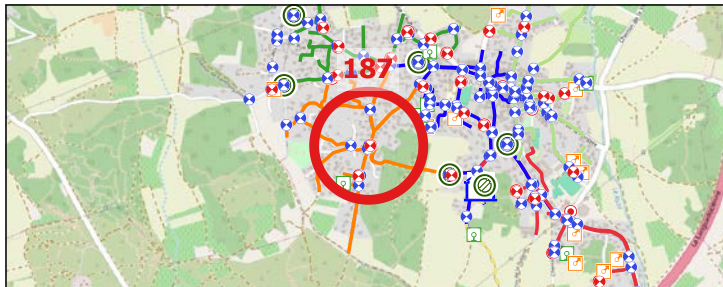
Date relève	2022-11-29	Identifiant Oteis	187
-------------	------------	-------------------	-----

### Données générales

Maître d'ouvrage	AIGUES-VIVES	Exploitant	SUEZ
------------------	--------------	------------	------

### Localisation

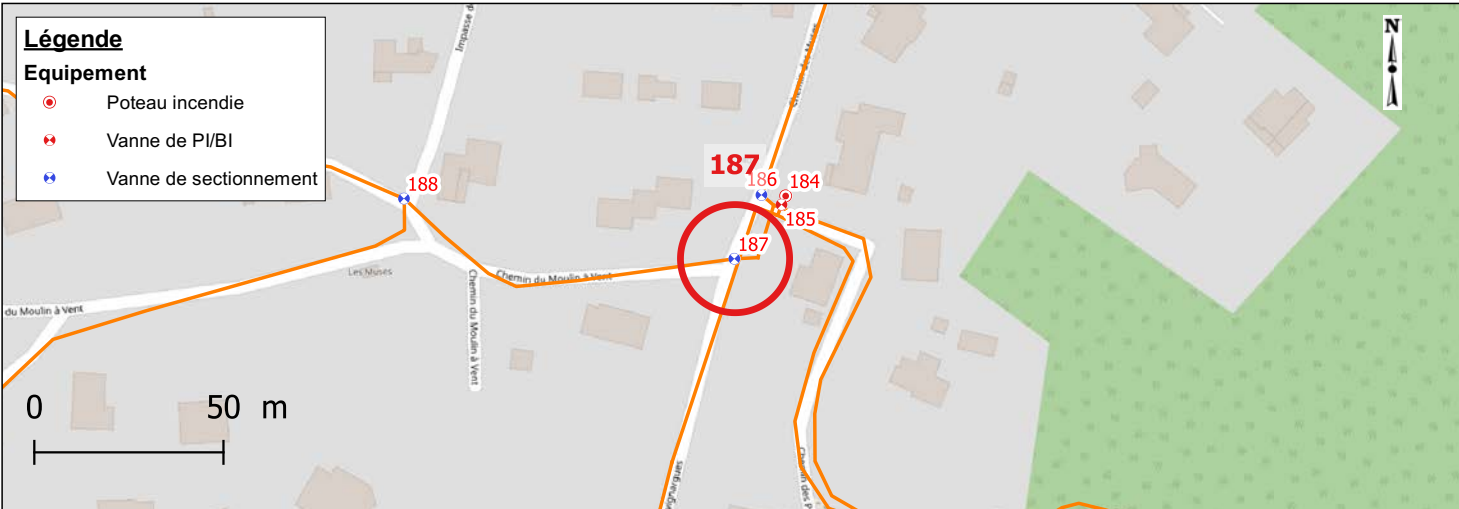
Rue		441 CHEMIN DES MUSES
Coordonnées (RGF 93)	X	794362.96
	Y	6293800.94
	Z	45.274
Classe de précision		GPS (OTEIS)



### Caractéristiques de l'équipement

Type équipement	Vanne de sectionnement	Patrimoine visible	Bouche a cle
Etat équipement visuel	Innaccessible	Etat du patrimoine visible	Bon
Position (O/F)	Ouvert		

### Localisation - Vue Zoom



### Photographies





Date relève	2022-10-12	Identifiant Oteis	188
-------------	------------	-------------------	-----

### Données générales

Maître d'ouvrage	AIGUES-VIVES	Exploitant	SUEZ
------------------	--------------	------------	------

### Localisation

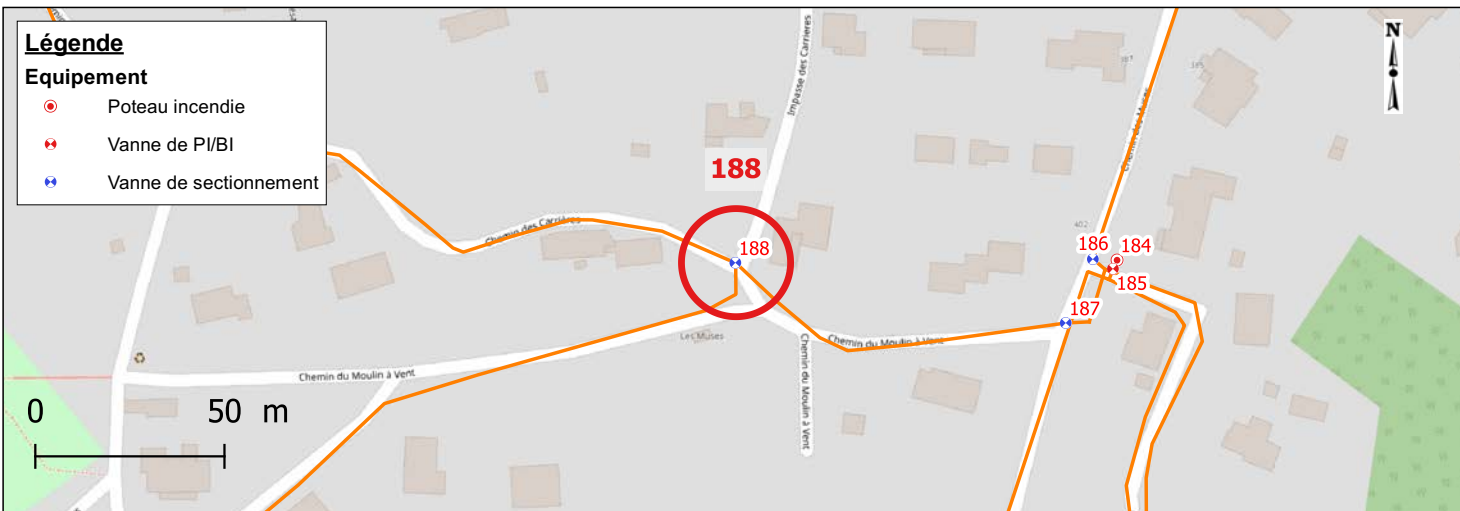
Rue		78 CHEMIN DU MOULIN A VENT	
Coordonnées (RGF 93)	X	794275.6	
	Y	6293816.86	
	Z	46.188	
Classe de précision		GPS (OTEIS)	



### Caractéristiques de l'équipement

Type équipement	Vanne de sectionnement	Patrimoine visible	Bouche a cle
Etat équipement visuel	Innaccessible	Etat du patrimoine visible	Bon
Position (O/F)	Ouvert		

### Localisation - Vue Zoom



### Photographies



Date relève	2022-10-12	Identifiant Oteis	189
-------------	------------	-------------------	-----

### Données générales

Maître d'ouvrage	AIGUES-VIVES	Exploitant	SUEZ
------------------	--------------	------------	------

### Localisation

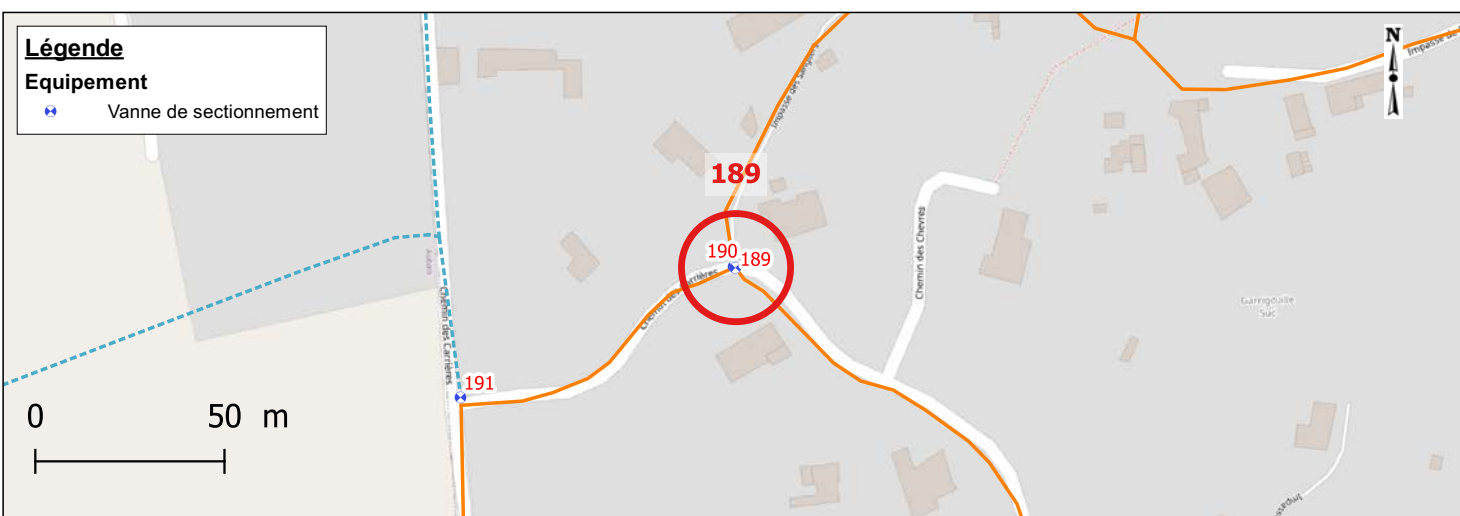
Rue		11, IMPASSE DES SANGLIERS	
Coordonnées (RGF 93)	X	794014.95	
	Y	6293958.2	
	Z	52.667	
Classe de précision		GPS (OTEIS)	

A topographic map of a rural area with green fields and some buildings. A network of blue lines with red cross markers represents a specific infrastructure, possibly a utility or survey network. One node in this network is circled in red and labeled with the number '189' in red. Other nodes are marked with green circles containing numbers like '2' or '3'. The map also shows roads and a river in the background.

### Caractéristiques de l'équipement

Type équipement	Vanne de sectionnement	Patrimoine visible	Bouche a cle
Etat équipement visuel	Accessible	Etat du patrimoine visible	Bon
Position (O/F)	Ouvert		

### Localisation - Vue Zoom



### Photographies





Date relève	2022-10-12	Identifiant Oteis	190
-------------	------------	-------------------	-----

### Données générales

Maître d'ouvrage	AIGUES-VIVES	Exploitant	SUEZ
------------------	--------------	------------	------

### Localisation

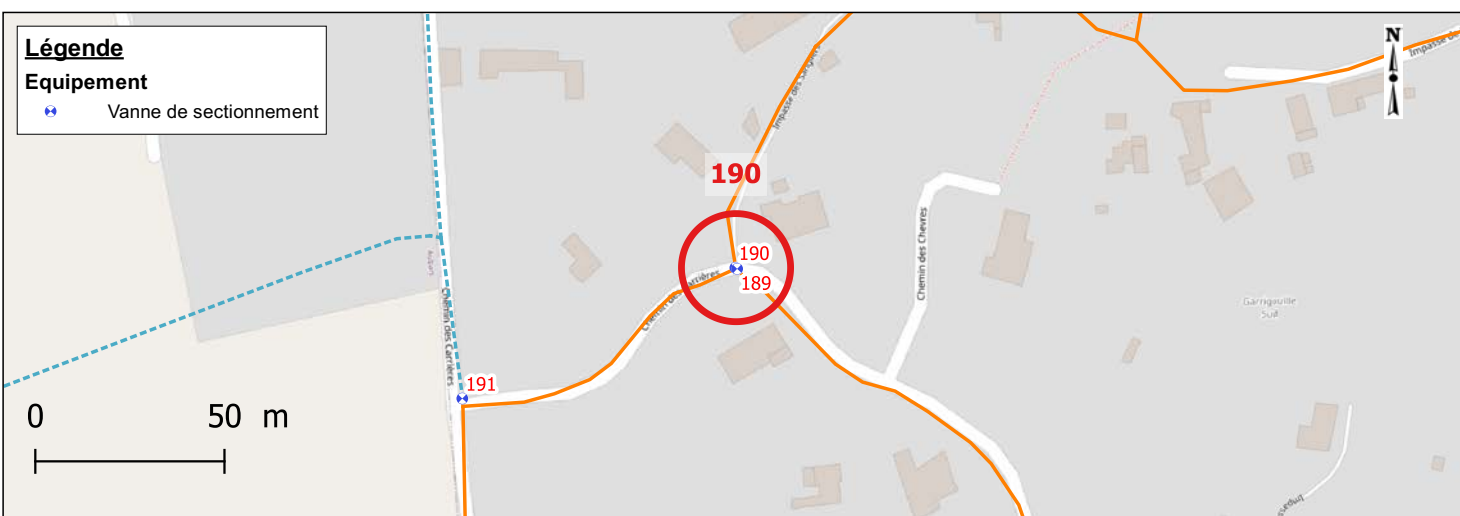
Rue		11, IMPASSE DES SANGLIERS	
Coordonnées (RGF 93)	X	794014.47	
	Y	6293958.49	
	Z	52.687	
Classe de précision		GPS (OTEIS)	

A topographic map of a rural area with green fields and some buildings. A network of blue lines with red cross markers is overlaid on the map. One specific point on this network is circled in red and labeled with the number '190' in red. Other points on the network are marked with green circles containing numbers like '6' and '7'. The map also shows some roads and a river in the background.

### Caractéristiques de l'équipement

Type équipement	Vanne de sectionnement	Patrimoine visible	Bouche a cle
Etat équipement visuel	Accessible	Etat du patrimoine visible	Bon
Position (O/F)	Ouvert		

### Localisation - Vue Zoom



### Photographies



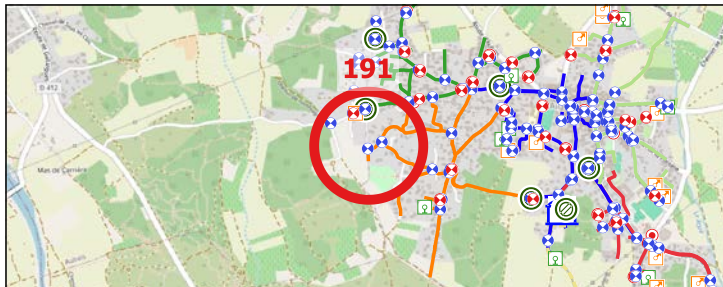
Date relève	2022-10-12	Identifiant Oteis	191
-------------	------------	-------------------	-----

### Données générales

Maître d'ouvrage	AIGUES-VIVES	Exploitant	SUEZ
------------------	--------------	------------	------

### Localisation

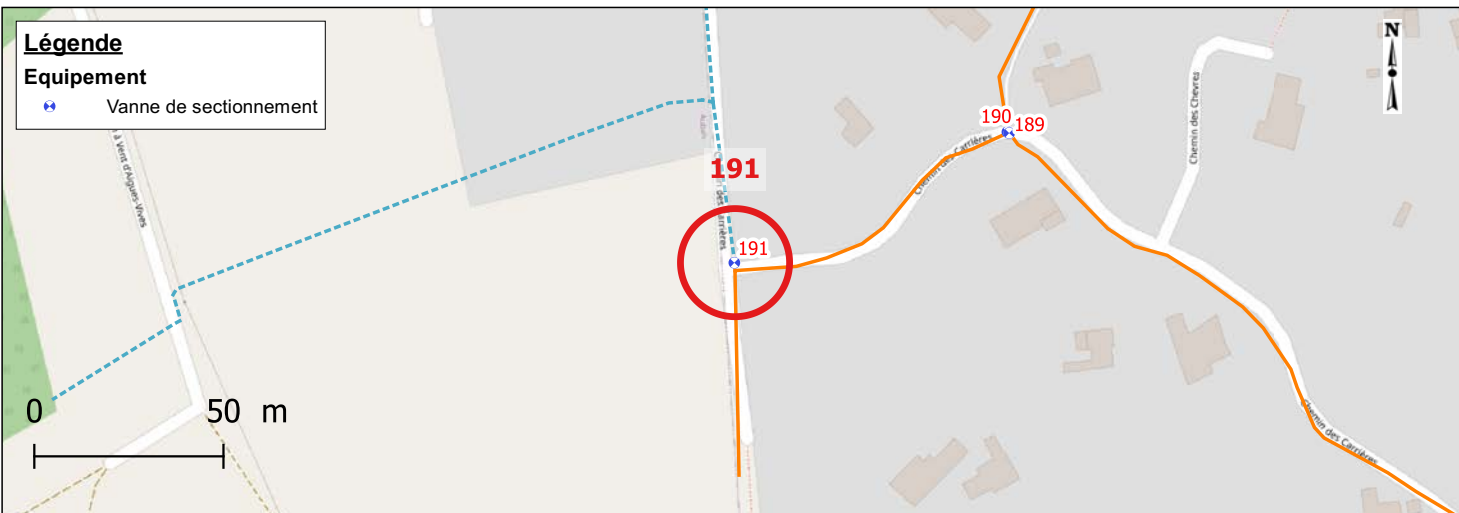
Rue		CHEMIN DES CARRIERES
Coordonnées (RGF 93)	X	793942.27
	Y	6293923.91
	Z	53.262
Classe de précision		GPS (OTEIS)



### Caractéristiques de l'équipement

Type équipement	Vanne de sectionnement	Patrimoine visible	Bouche a cle
Etat équipement visuel	Accessible	Etat du patrimoine visible	Bon
Position (O/F)	Fermé		

### Localisation - Vue Zoom



### Photographies



Date relève	2022-10-12	Identifiant Oteis	192
-------------	------------	-------------------	-----

### Données générales

Maître d'ouvrage	AIGUES-VIVES	Exploitant	SUEZ
------------------	--------------	------------	------

### Localisation

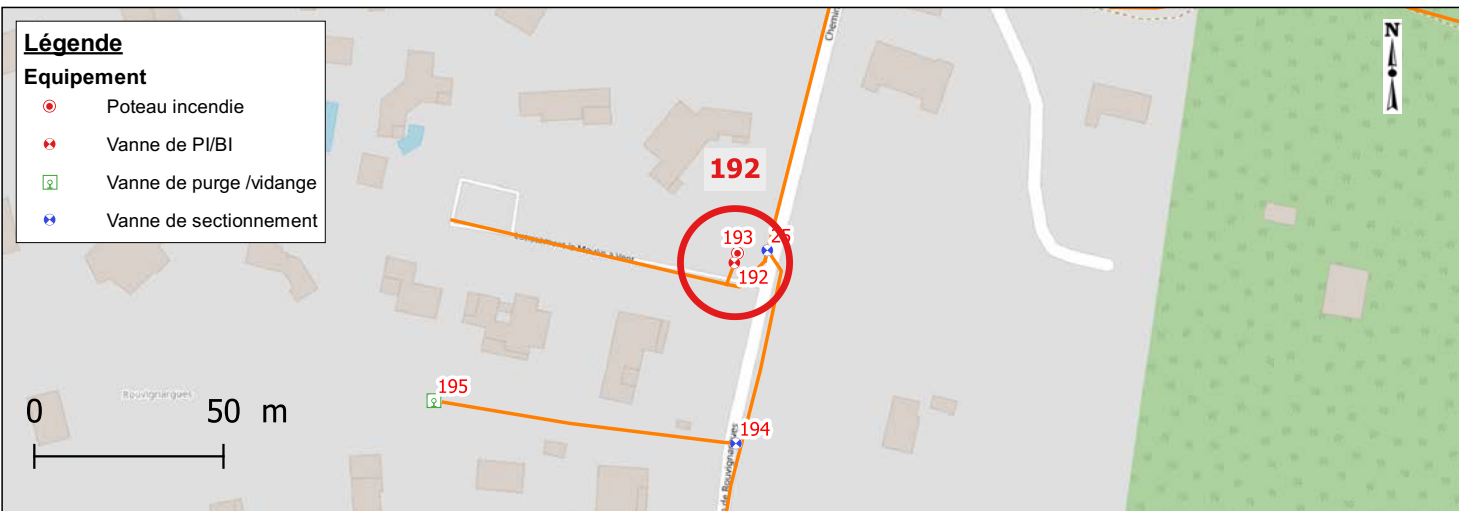
Rue		
Coordonnées (RGF 93)	X	794315.9
	Y	6293658.04
	Z	44.543
Classe de précision		GPS (OTEIS)



### Caractéristiques de l'équipement

Type équipement	Vanne de PI/BI	Patrimoine visible	Bouche a cle
Etat équipement visuel	Accessible	Etat du patrimoine visible	Bon
Position (O/F)	Ouvert		

### Localisation - Vue Zoom



### Photographies





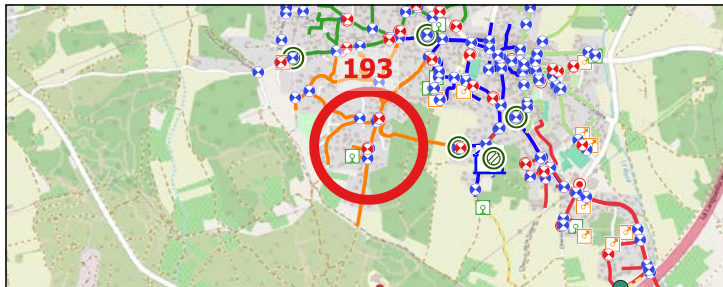
Date relève	2022-10-12	Identifiant Oteis	193
-------------	------------	-------------------	-----

### Données générales

Maître d'ouvrage	AIGUES-VIVES	Exploitant	SUEZ
------------------	--------------	------------	------

### Localisation

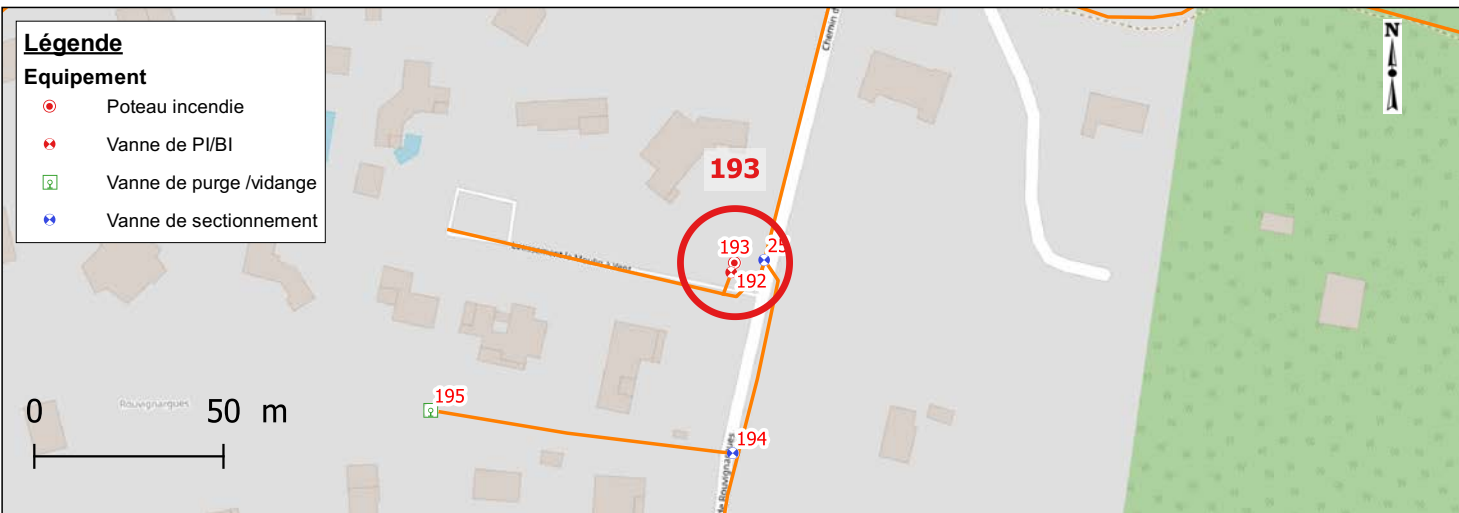
Rue		135 CHEMIN DE ROUVIGNARGUES
Coordonnées (RGF 93)	X	794316.74
	Y	6293660.6
	Z	44.581
Classe de précision		GPS (OTEIS)



### Caractéristiques de l'équipement

Type équipement	Poteau incendie	Patrimoine visible	Poteau incendie
Etat équipement visuel	Accessible	Etat du patrimoine visible	Bon
Position (O/F)	Fermé		

### Localisation - Vue Zoom



### Photographies



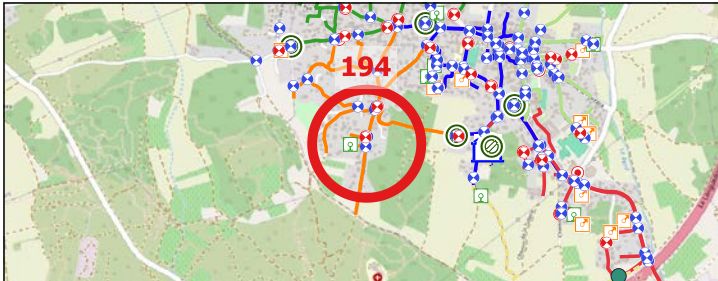
Date relève	2022-10-12	Identifiant Oteis	194
-------------	------------	-------------------	-----

### Données générales

Maître d'ouvrage	AIGUES-VIVES	Exploitant	SUEZ
------------------	--------------	------------	------

### Localisation

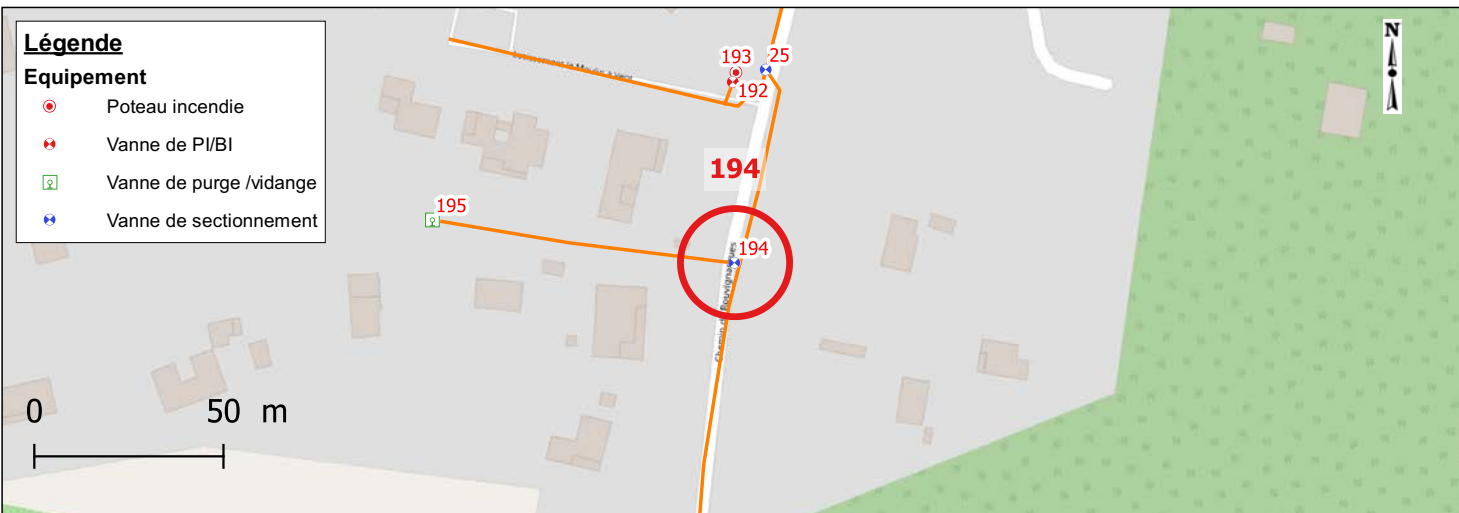
Rue		250, CHEMIN DE ROUVIGNARGUES	
Coordonnées (RGF 93)	X	794316.32	
	Y	6293610.26	
	Z	43.954	
Classe de précision		GPS (OTEIS)	



### Caractéristiques de l'équipement

Type équipement	Vanne de sectionnement	Patrimoine visible	Bouche a cle
Etat équipement visuel	Acces enrobe	Etat du patrimoine visible	Enrobe
Position (O/F)	Ouvert		

### Localisation - Vue Zoom



### Photographies



Date relève	2022-10-12	Identifiant Oteis	195
-------------	------------	-------------------	-----

### Données générales

Maître d'ouvrage	AIGUES-VIVES	Exploitant	SUEZ
------------------	--------------	------------	------

### Localisation

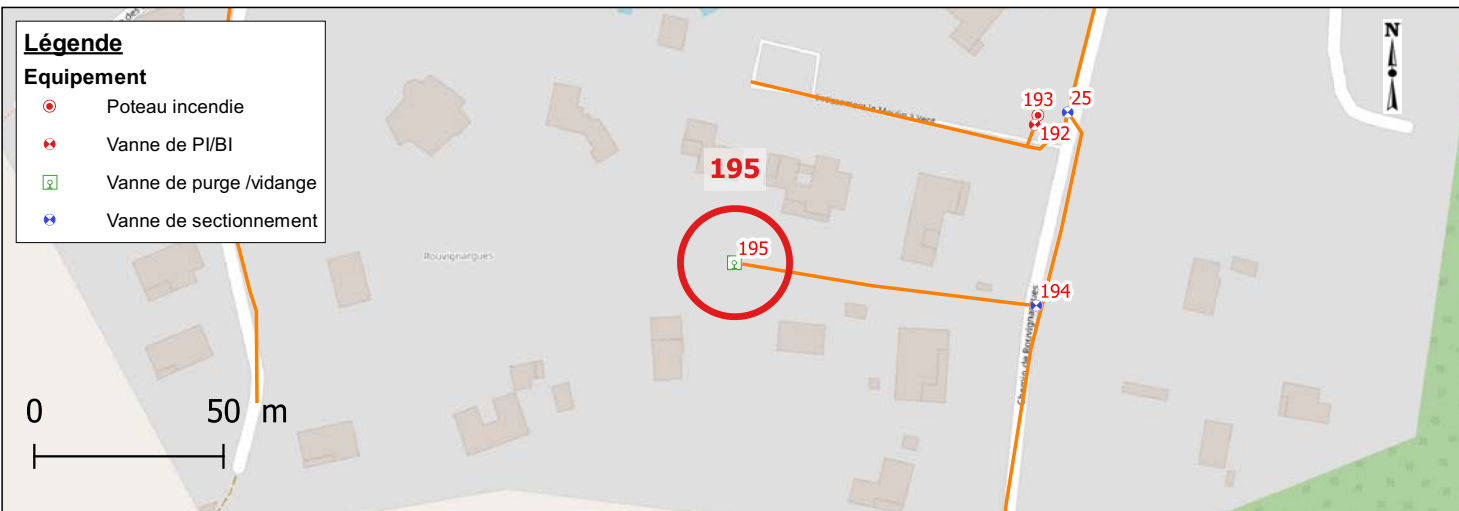
Rue		
Coordonnées (RGF 93)	X	794236.47
	Y	6293621.57
	Z	45.760
Classe de précision		GPS (OTEIS)

A topographic map of a rural area with green fields and some buildings. A red circle highlights a specific location marked with a blue cross and the number 195. Several other locations are marked with blue crosses and numbers, and some are circled in green. Orange lines connect some of the marked locations, and a red line is visible on the right side of the map.

### Caractéristiques de l'équipement

Type équipement	Vanne de purge /vidange	Patrimoine visible	Bouche a cle
Etat équipement visuel	Accessible	Etat du patrimoine visible	Bon
Position (O/F)	Fermé		

### Localisation - Vue Zoom



### Photographies





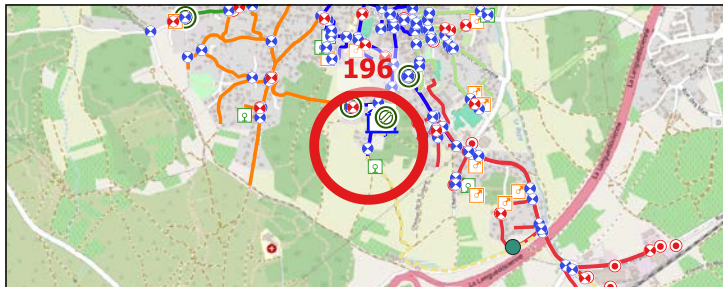
Date relève	2022-10-12	Identifiant Oteis	196
-------------	------------	-------------------	-----

### Données générales

Maître d'ouvrage	AIGUES-VIVES	Exploitant	SUEZ
------------------	--------------	------------	------

### Localisation

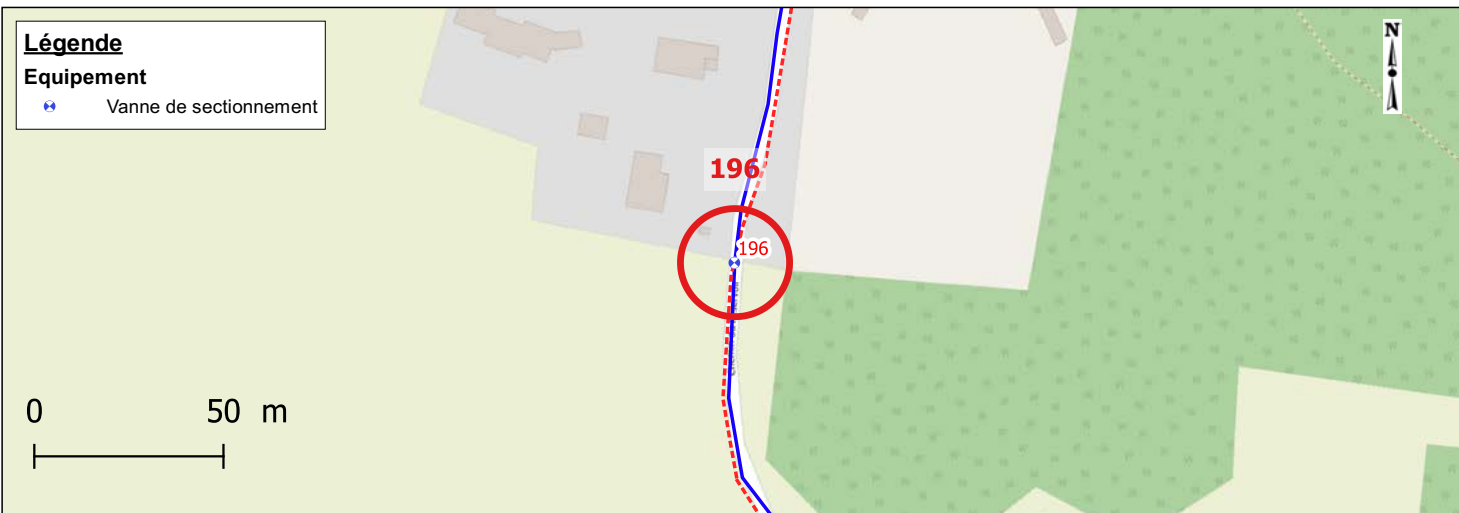
Rue		414, CHEMIN DU RESERVOIR
Coordonnées (RGF 93)	X	794872.86
	Y	6293449.52
	Z	54.972
Classe de précision		GPS (OTEIS)



### Caractéristiques de l'équipement

Type équipement	Vanne de sectionnement	Patrimoine visible	Bouche a cle
Etat équipement visuel	Accessible	Etat du patrimoine visible	Bon
Position (O/F)	Ouvert		

### Localisation - Vue Zoom



### Photographies



Date relève	2022-11-18	Identifiant Oteis	197
-------------	------------	-------------------	-----

### Données générales

Maître d'ouvrage	AIGUES-VIVES	Exploitant	SUEZ
------------------	--------------	------------	------

### Localisation

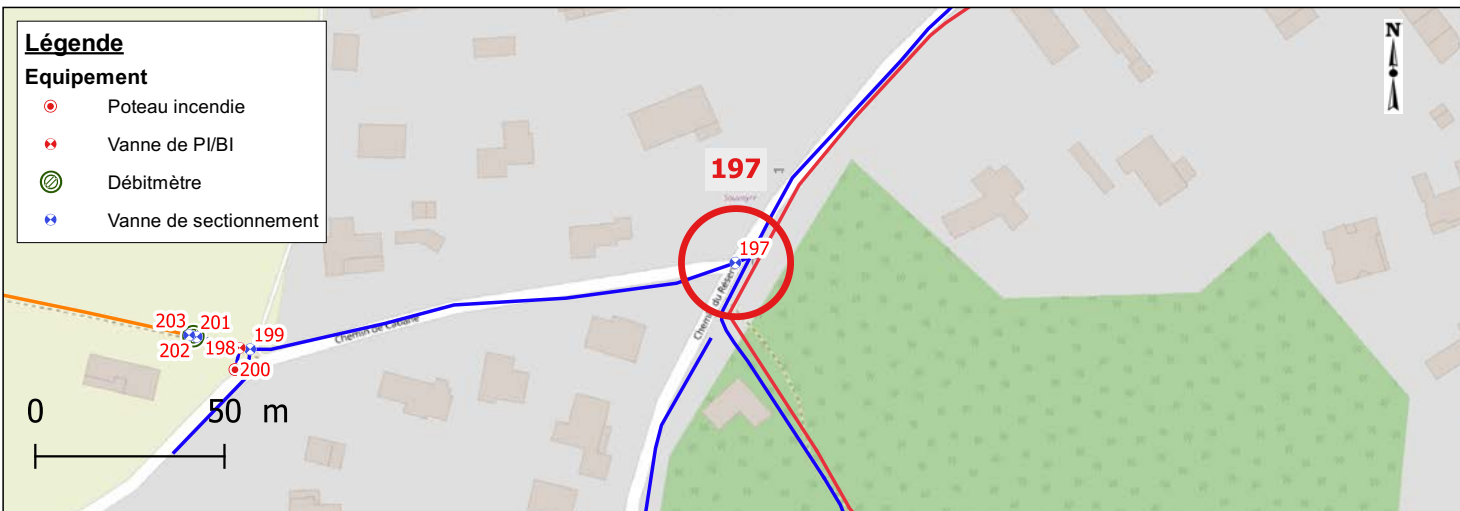
Rue		214 CHEMIN DU RESERVOIR	
Coordonnées (RGF 93)	X	794927.37	
	Y	6293685.98	
	Z	59.988	
Classe de précision		GPS (OTEIS)	



### Caractéristiques de l'équipement

Type équipement	Vanne de sectionnement	Patrimoine visible	Bouche a cle
Etat équipement visuel	Accessible	Etat du patrimoine visible	Bon
Position (O/F)	Ouvert		

### Localisation - Vue Zoom



### Photographies



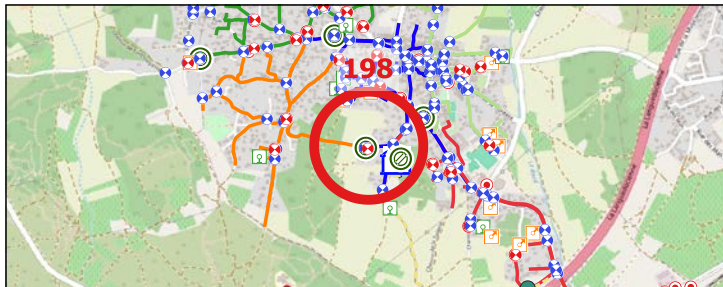
Date relève	2022-10-12	Identifiant Oteis	198
-------------	------------	-------------------	-----

### Données générales

Maître d'ouvrage	AIGUES-VIVES	Exploitant	SUEZ
------------------	--------------	------------	------

### Localisation

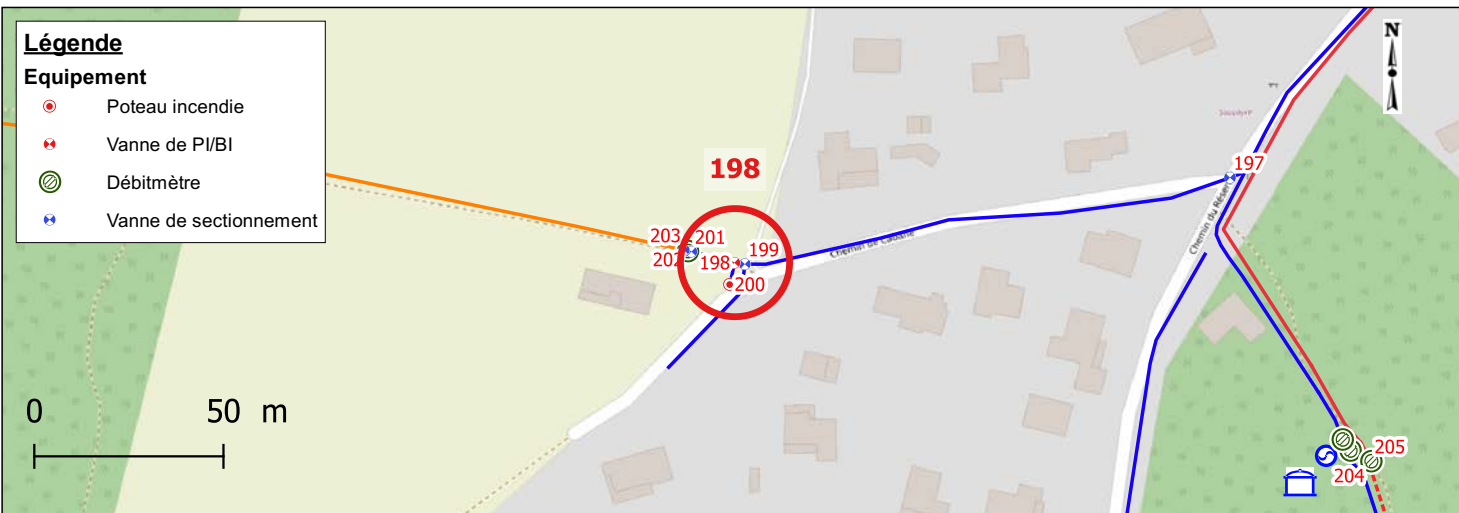
Rue		
Coordonnées (RGF 93)	X	794796.32
	Y	6293663.47
	Z	65.739
Classe de précision	GPS (OTEIS)	



### Caractéristiques de l'équipement

Type équipement	Vanne de PI/BI	Patrimoine visible	Bouche a cle
Etat équipement visuel	Accessible	Etat du patrimoine visible	Bon
Position (O/F)	Ouvert		

### Localisation - Vue Zoom



### Photographies





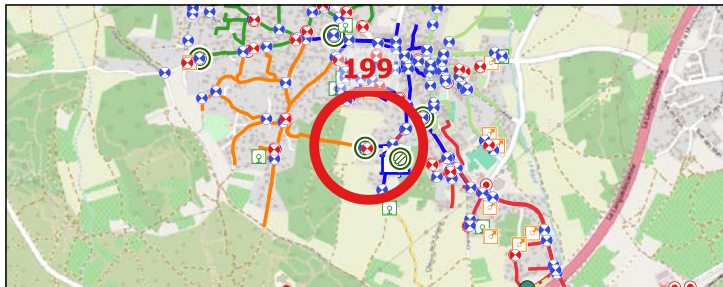
Date relève	2022-10-12	Identifiant Oteis	199
-------------	------------	-------------------	-----

### Données générales

Maître d'ouvrage	AIGUES-VIVES	Exploitant	SUEZ
------------------	--------------	------------	------

### Localisation

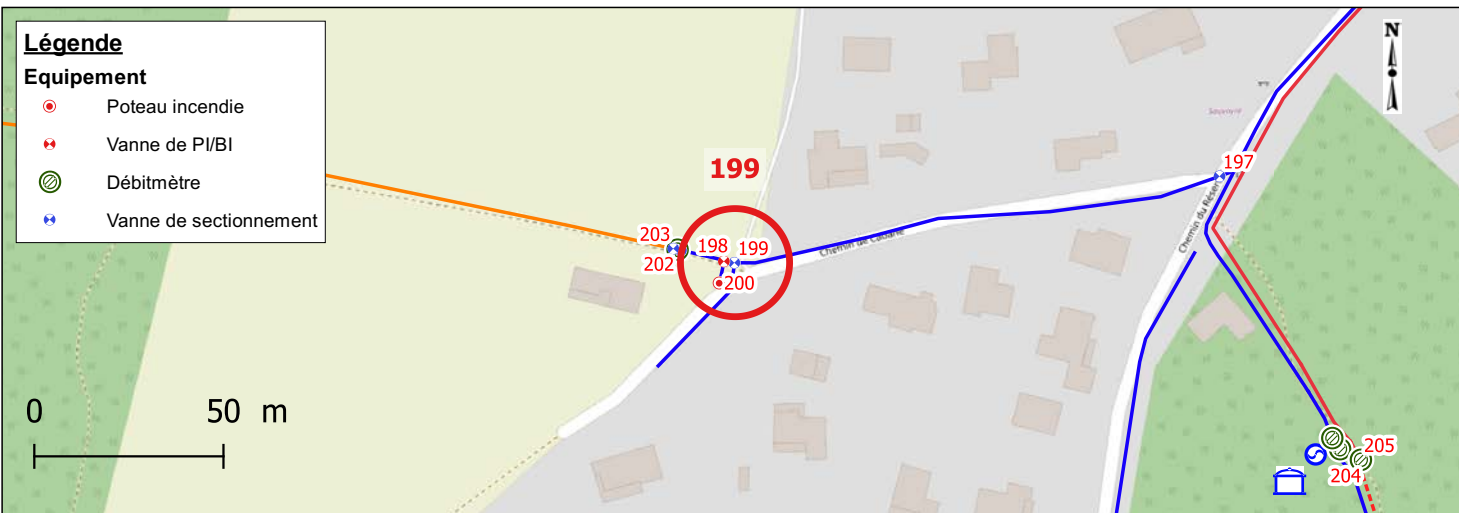
Rue		94 CHEMIN DE CABANE
Coordonnées (RGF 93)	X	794799.09
	Y	6293663.11
	Z	65.455
Classe de précision		GPS (OTEIS)



### Caractéristiques de l'équipement

Type équipement	Vanne de sectionnement	Patrimoine visible	Bouche a cle
Etat équipement visuel	Accessible	Etat du patrimoine visible	Bon
Position (O/F)	Ouvert		

### Localisation - Vue Zoom



### Photographies



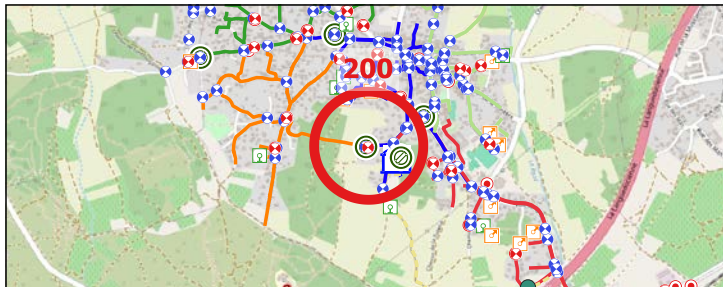
Date relève	2022-10-12	Identifiant Oteis	200
-------------	------------	-------------------	-----

### Données générales

Maître d'ouvrage	AIGUES-VIVES	Exploitant	SUEZ
------------------	--------------	------------	------

### Localisation

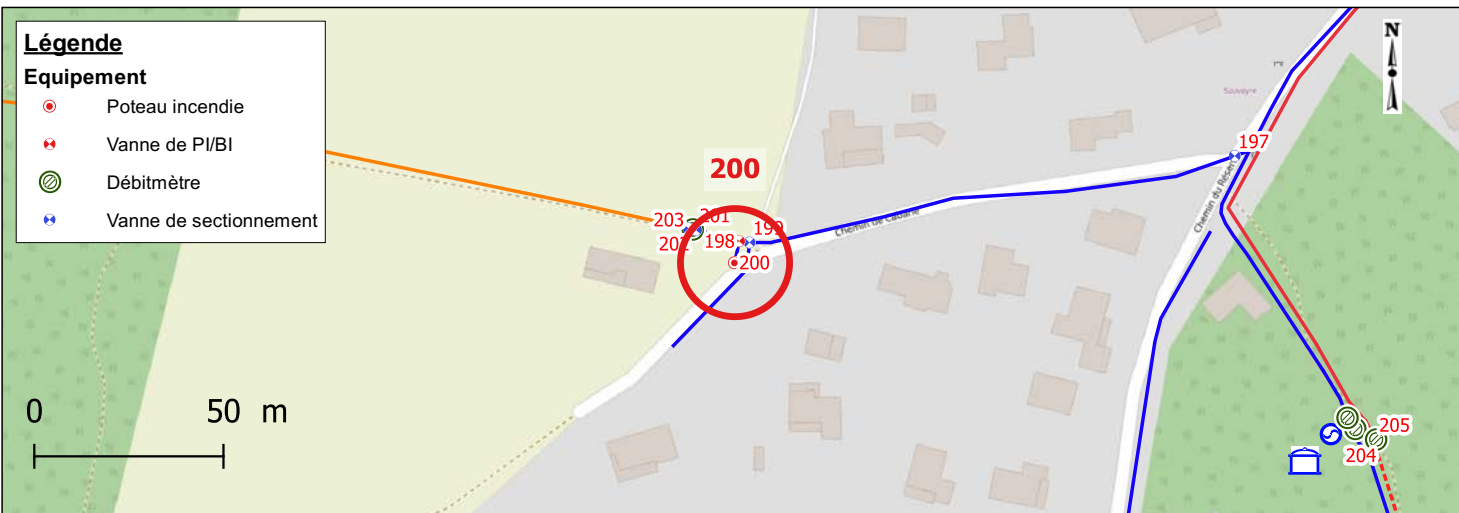
Rue		94 CHEMIN DE CABANE
Coordonnées (RGF 93)	X	794795.06
	Y	6293657.75
	Z	65.940
Classe de précision		GPS (OTEIS)



### Caractéristiques de l'équipement

Type équipement	Poteau incendie	Patrimoine visible	Poteau incendie
Etat équipement visuel	Accessible	Etat du patrimoine visible	Bon
Position (O/F)	Fermé		

### Localisation - Vue Zoom



### Photographies



Date relève	2022-10-12	Identifiant Oteis	201
-------------	------------	-------------------	-----

### Données générales

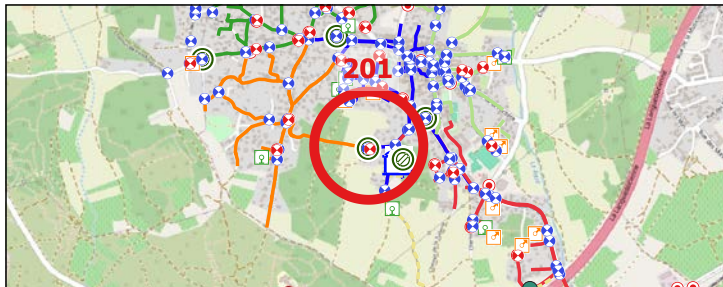
Maître d'ouvrage	AIGUES-VIVES	Exploitant	SUEZ
------------------	--------------	------------	------

### Localisation

Rue	140 CHEMIN DES PINS
-----	---------------------

Coordonnées (RGF 93)	X	794784.96
	Y	6293666.4
	Z	66.540

Classe de précision	GPS (OTEIS)
---------------------	-------------







### Caractéristiques de l'équipement

Type équipement	Vanne de sectionnement	Patrimoine visible	Bouche a cle
Etat équipement visuel	Accessible	Etat du patrimoine visible	Bon
Position (O/F)	Ouvert		

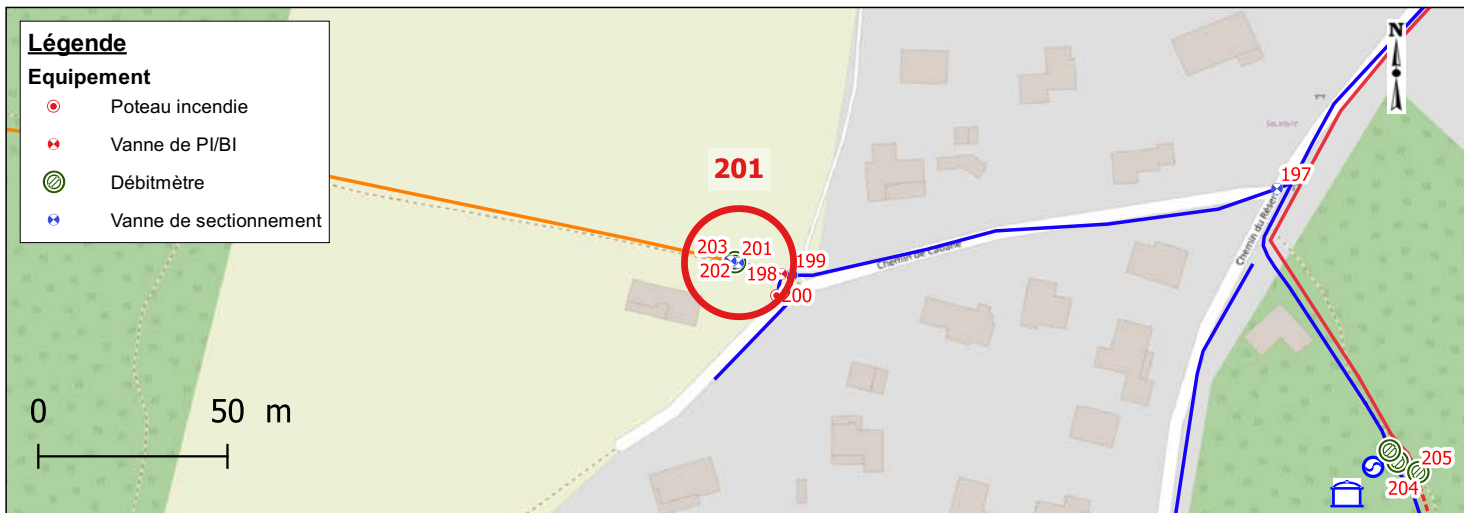
### Localisation - Vue Zoom

#### Légende

#### Équipement

-  Poteau incendie
-  Vanne de PI/BI
-  Débitmètre
-  Vanne de sectionnement

0 50 m



### Photographies





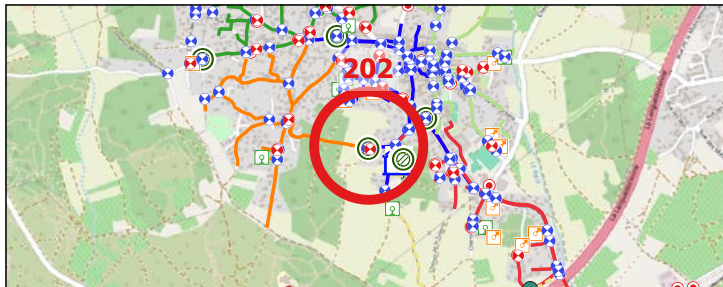
Date relève	2022-10-12	Identifiant Oteis	202
-------------	------------	-------------------	-----

### Données générales

Maître d'ouvrage	AIGUES-VIVES	Exploitant	SUEZ
------------------	--------------	------------	------

### Localisation

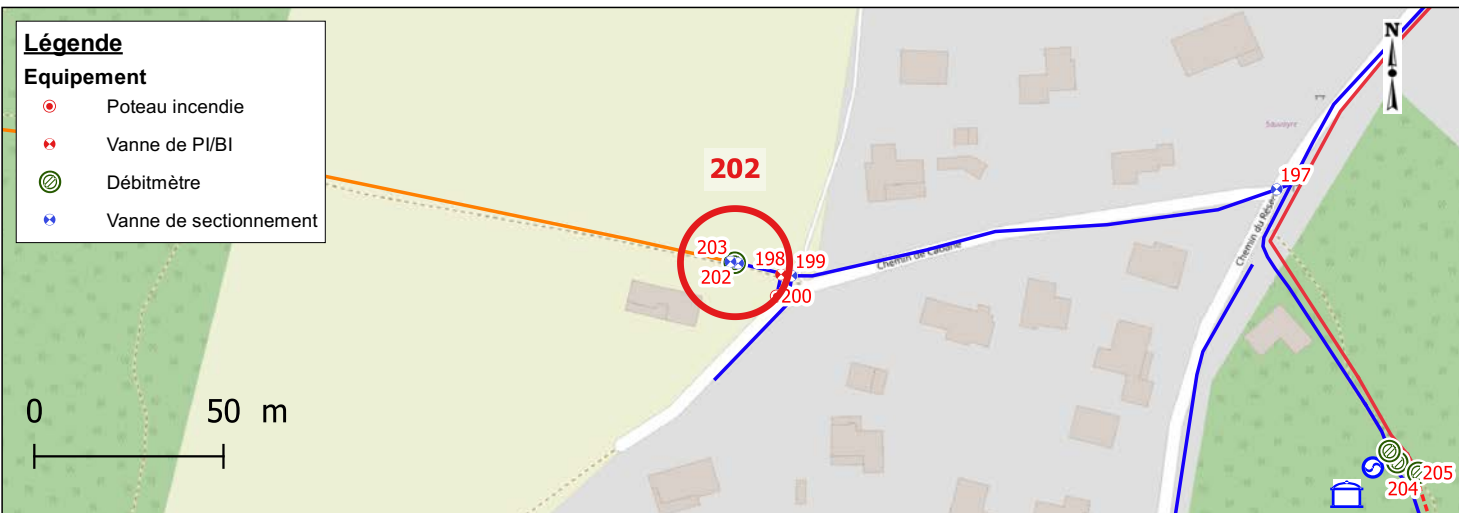
Rue		140 CHEMIN DES PINS
Coordonnées (RGF 93)	X	794783.97
	Y	6293666.55
	Z	66.617
Classe de précision		GPS (OTEIS)



### Caractéristiques de l'équipement

Type équipement	Débitmètre	Patrimoine visible	Tampon regard fonte
Etat équipement visuel	Accessible	Etat du patrimoine visible	Bon
Position (O/F)	Non concerné		

### Localisation - Vue Zoom



### Photographies



Date relève	2022-10-12	Identifiant Oteis	203
-------------	------------	-------------------	-----

### Données générales

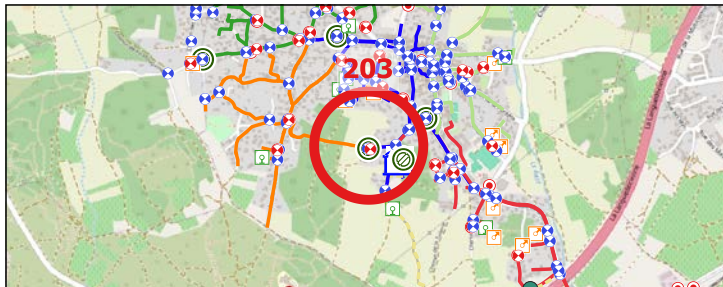
Maître d'ouvrage	AIGUES-VIVES	Exploitant	SUEZ
------------------	--------------	------------	------

### Localisation

Rue	140 CHEMIN DES PINS
-----	---------------------

Coordonnées (RGF 93)	X	794782.93
	Y	6293666.83
	Z	66.792

Classe de précision	GPS (OTEIS)
---------------------	-------------







### Caractéristiques de l'équipement

Type équipement	Vanne de sectionnement	Patrimoine visible	Bouche a cle
Etat équipement visuel	Accessible	Etat du patrimoine visible	Bon
Position (O/F)	Ouvert		

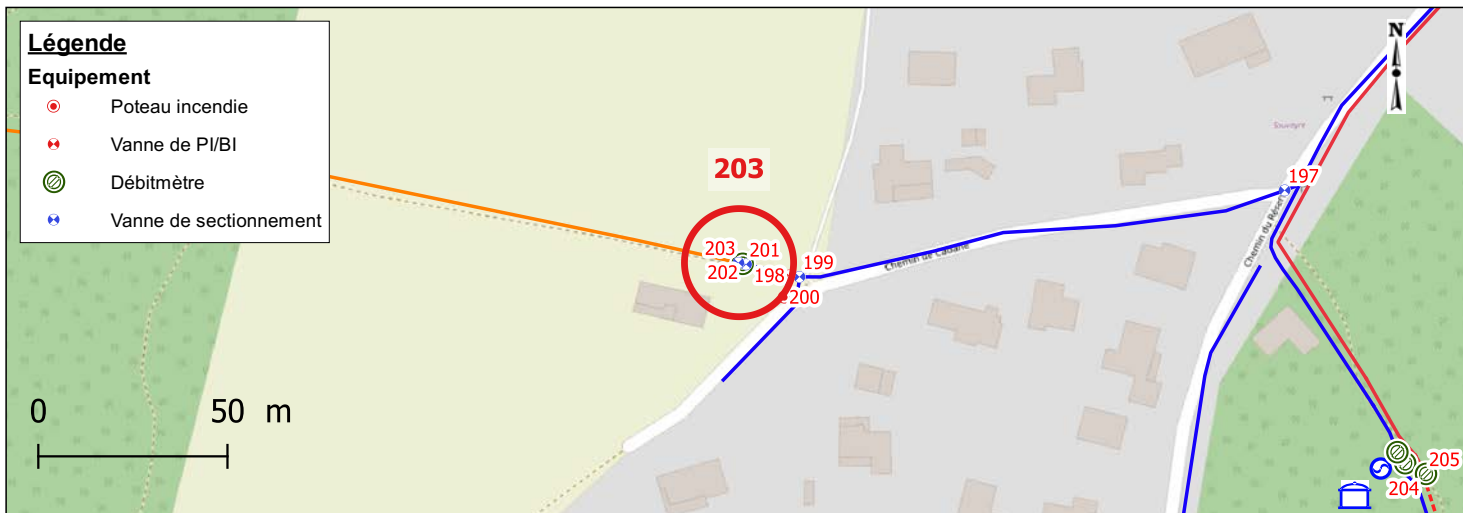
### Localisation - Vue Zoom

#### Légende

#### Équipement

-  Poteau incendie
-  Vanne de PI/BI
-  Débitmètre
-  Vanne de sectionnement

0 50 m

### Photographies





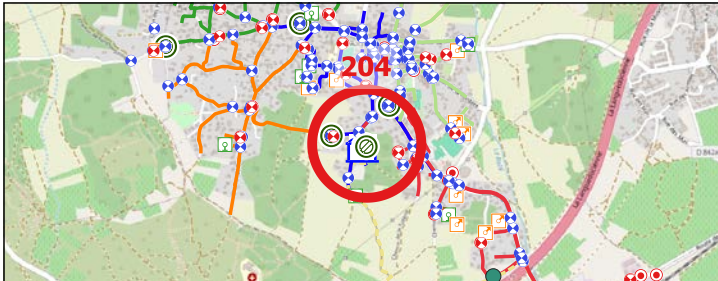
Date relève	2022-10-12	Identifiant Oteis	204
-------------	------------	-------------------	-----

### Données générales

Maître d'ouvrage	AIGUES-VIVES	Exploitant	SUEZ
------------------	--------------	------------	------

### Localisation

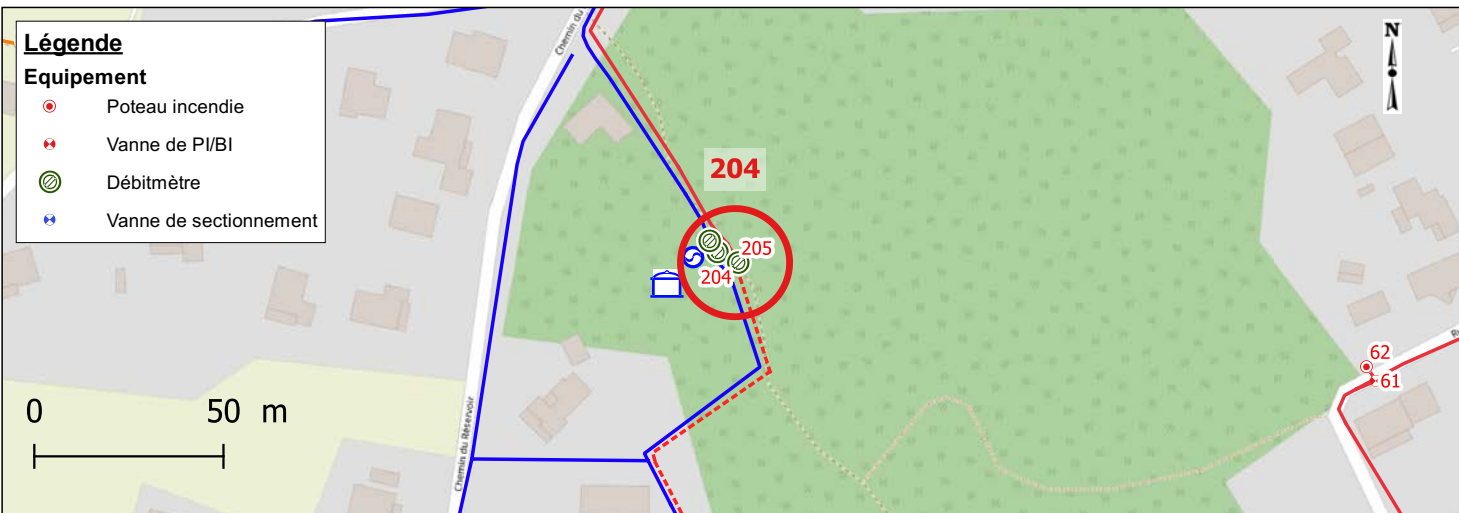
Rue		
Coordonnées (RGF 93)	X	794963.72
	Y	6293610.96
	Z	66.717
Classe de précision		GPS (OTEIS)



### Caractéristiques de l'équipement

Type équipement	Vanne de sectionnement	Patrimoine visible	Tampon regard fonte
Etat équipement visuel	Accessible	Etat du patrimoine visible	Bon
Position (O/F)	Ouvert		

### Localisation - Vue Zoom



### Photographies





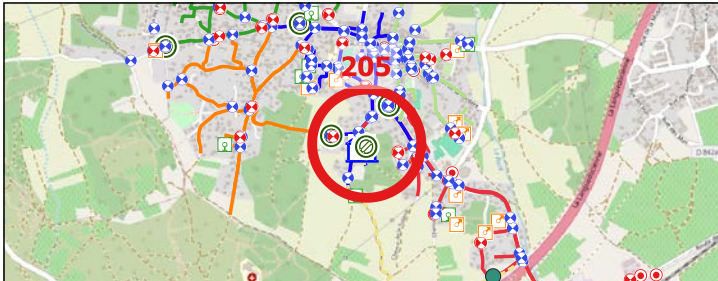
Date relève	2022-10-12	Identifiant Oteis	205
-------------	------------	-------------------	-----

### Données générales

Maître d'ouvrage	AIGUES-VIVES	Exploitant	SUEZ
------------------	--------------	------------	------

### Localisation

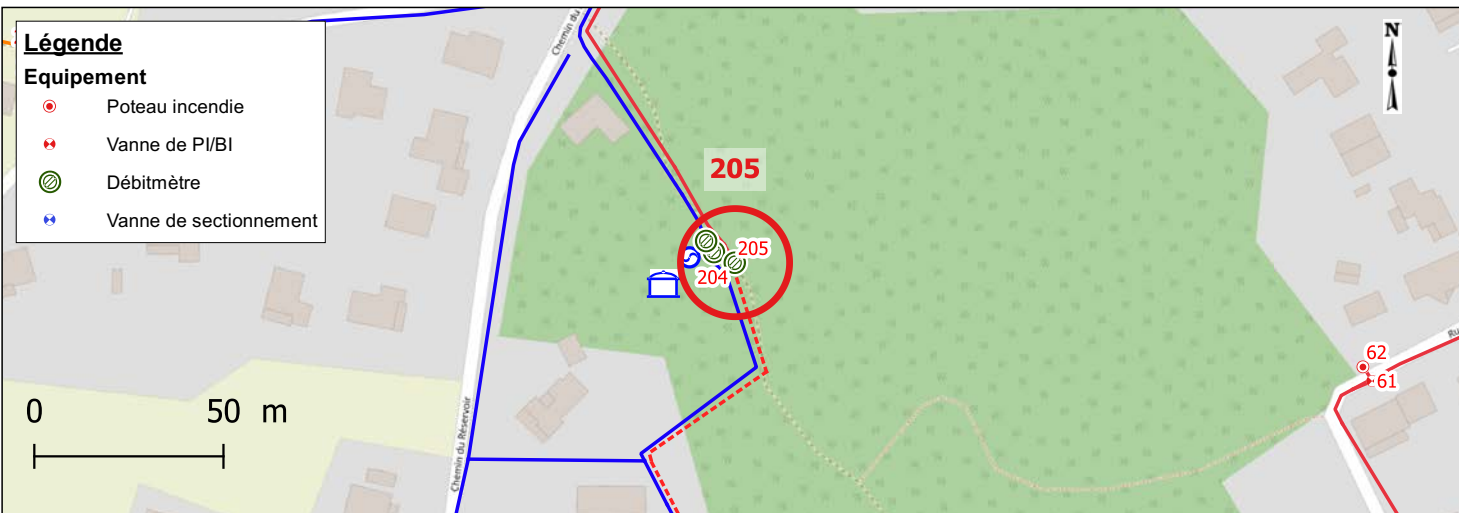
Rue		
Coordonnées (RGF 93)	X	794964.65
	Y	6293611
	Z	66.952
Classe de précision		GPS (OTEIS)



### Caractéristiques de l'équipement

Type équipement	Vanne de sectionnement	Patrimoine visible	Tampon regard fonte
Etat équipement visuel	Accessible	Etat du patrimoine visible	Bon
Position (O/F)	Ouvert		

### Localisation - Vue Zoom



### Photographies



Date relève	2022-10-12	Identifiant Oteis	206
-------------	------------	-------------------	-----

### Données générales

Maître d'ouvrage	AIGUES-VIVES	Exploitant	SUEZ
------------------	--------------	------------	------

### Localisation

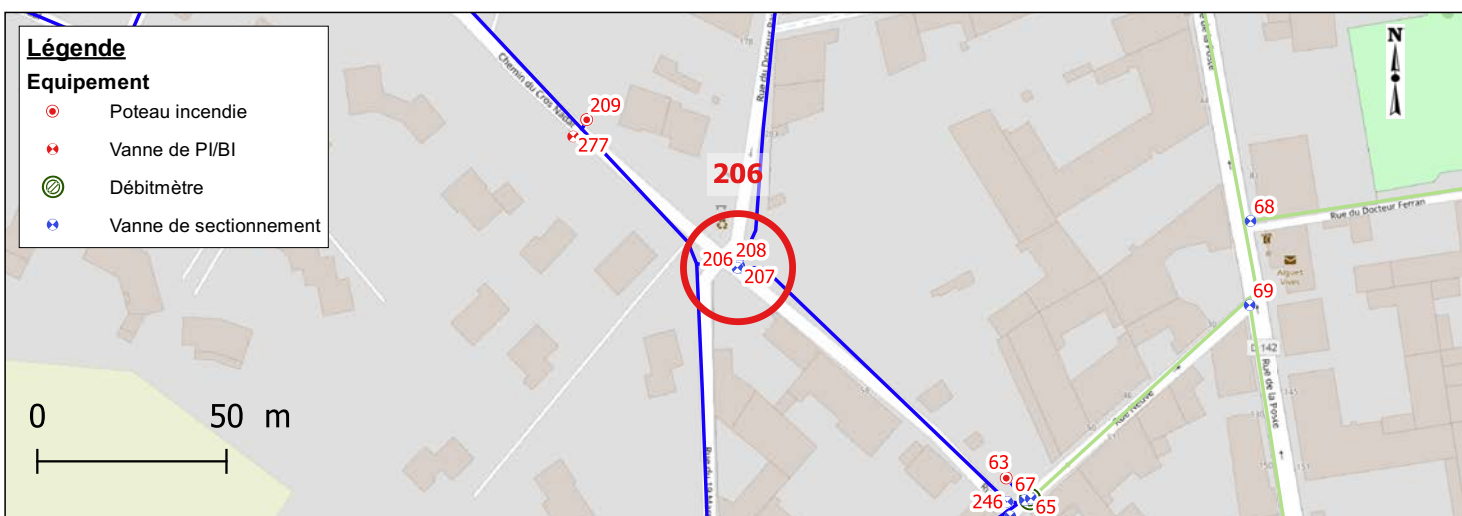
Rue		5 CHEMIN DU CROS NADAL	
Coordonnées (RGF 93)	X	795005.2	
	Y	6293884.51	
	Z	46.327	
Classe de précision		GPS (OTEIS)	

A map showing a network of streets and green spaces. A red circle highlights a specific location labeled '206'. The map includes various colored lines (blue, orange, green) and small icons representing different types of equipment or features. The background shows a mix of green fields and urban areas.

### Caractéristiques de l'équipement

Type équipement	Vanne de sectionnement	Patrimoine visible	Bouche a cle
Etat équipement visuel	Accessible	Etat du patrimoine visible	Bon
Position (O/F)	Ouvert		

### Localisation - Vue Zoom



### Photographies





Date relève	2022-10-12	Identifiant Oteis	207
-------------	------------	-------------------	-----

### Données générales

Maître d'ouvrage	AIGUES-VIVES	Exploitant	SUEZ
------------------	--------------	------------	------

### Localisation

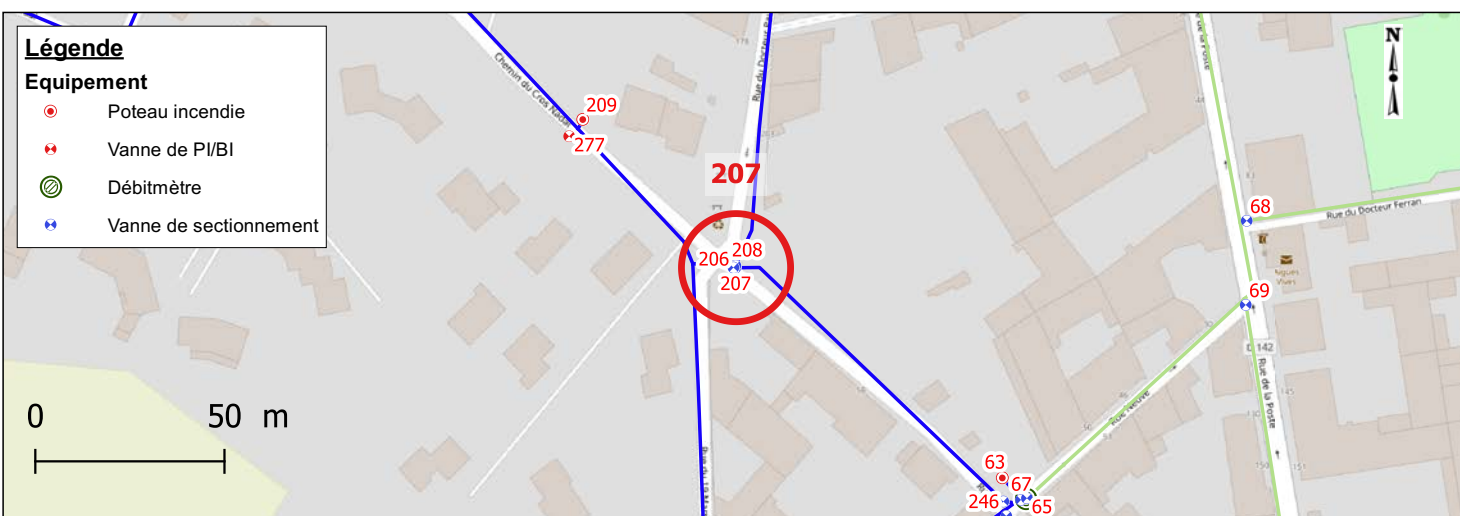
Rue		5 CHEMIN DU CROS NADAL	
Coordonnées (RGF 93)	X	795005.71	
	Y	6293884.45	
	Z	46.322	
Classe de précision		GPS (OTEIS)	

A topographic map of a rural area with green fields and some buildings. A network of roads is shown, with a specific location marked by a red circle and the number 207. The map includes various symbols for roads, boundaries, and landmarks.

### Caractéristiques de l'équipement

Type équipement	Vanne de sectionnement	Patrimoine visible	Bouche a cle
Etat équipement visuel	Accessible	Etat du patrimoine visible	Bon
Position (O/F)	Ouvert		

### Localisation - Vue Zoom



### Photographies





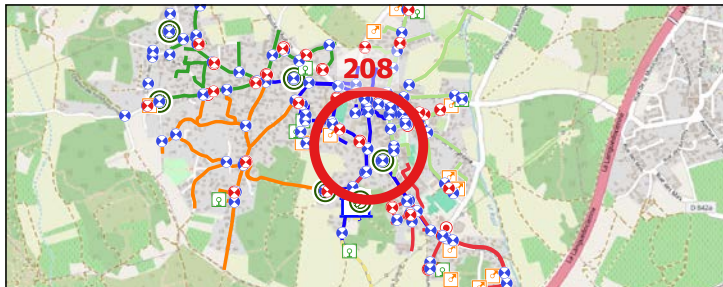
Date relève	2022-10-12	Identifiant Oteis	208
-------------	------------	-------------------	-----

### Données générales

Maître d'ouvrage	AIGUES-VIVES	Exploitant	SUEZ
------------------	--------------	------------	------

### Localisation

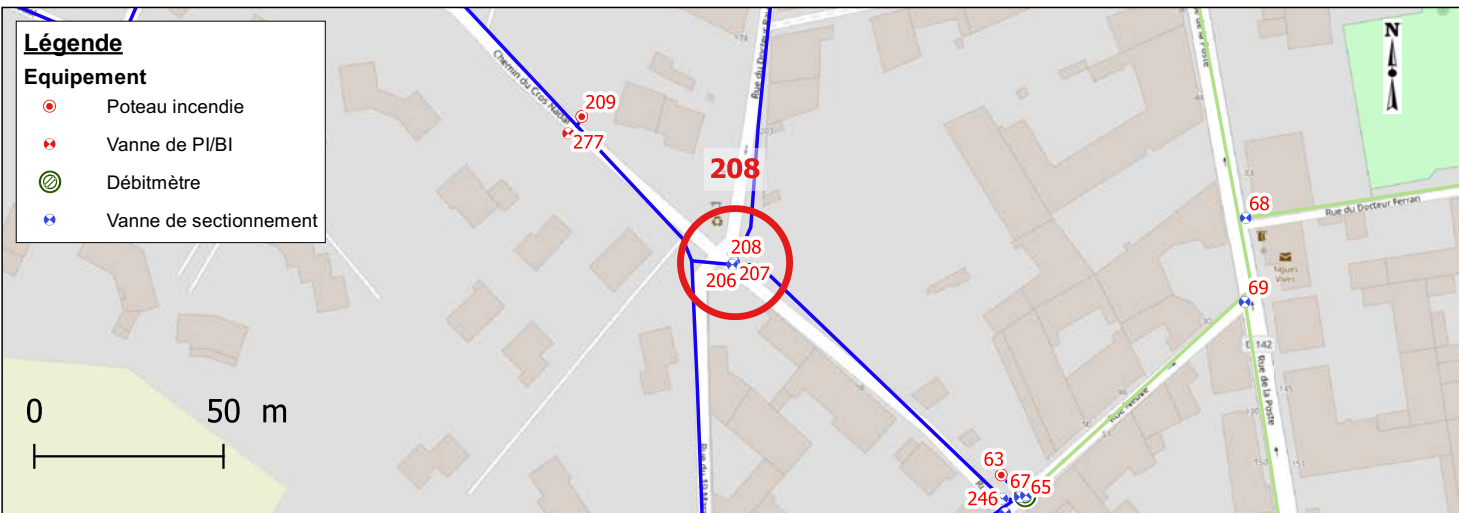
Rue		5 CHEMIN DU CROS NADAL
Coordonnées (RGF 93)	X	795005.72
	Y	6293885.01
	Z	46.298
Classe de précision		GPS (OTEIS)



### Caractéristiques de l'équipement

Type équipement	Vanne de sectionnement	Patrimoine visible	Bouche a cle
Etat équipement visuel	Accessible	Etat du patrimoine visible	Bon
Position (O/F)	Ouvert		

### Localisation - Vue Zoom



### Photographies



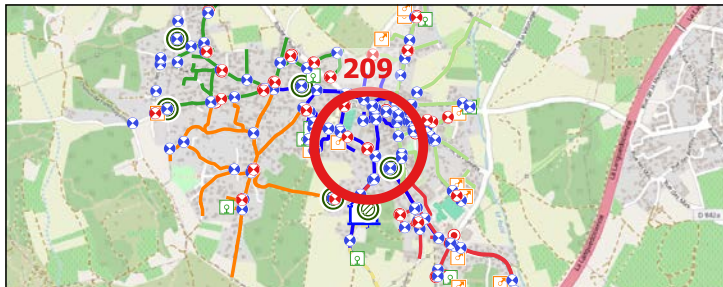
Date relève	2022-10-12	Identifiant Oteis	209
-------------	------------	-------------------	-----

### Données générales

Maître d'ouvrage	AIGUES-VIVES	Exploitant	SUEZ
------------------	--------------	------------	------

### Localisation

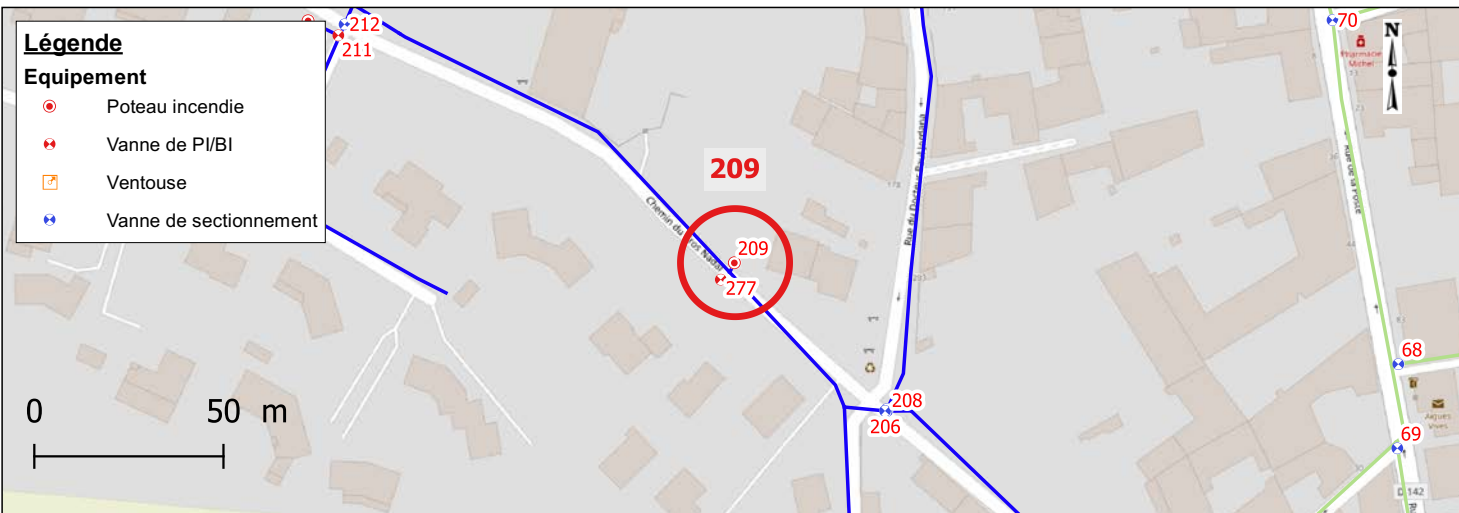
Rue		27 CHEMIN DU CROS NADAL
Coordonnées (RGF 93)	X	794965.36
	Y	6293923.68
	Z	48.213
Classe de précision		GPS (OTEIS)



### Caractéristiques de l'équipement

Type équipement	Poteau incendie	Patrimoine visible	Poteau incendie
Etat équipement visuel	Accessible	Etat du patrimoine visible	Bon
Position (O/F)	Fermé		

### Localisation - Vue Zoom



### Photographies





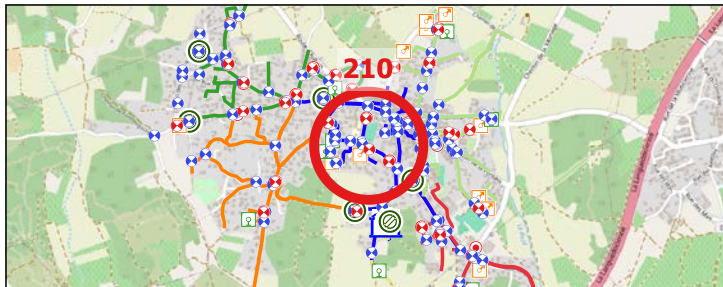
Date relève	2022-10-12	Identifiant Oteis	210
-------------	------------	-------------------	-----

### Données générales

Maître d'ouvrage	AIGUES-VIVES	Exploitant	SUEZ
------------------	--------------	------------	------

### Localisation

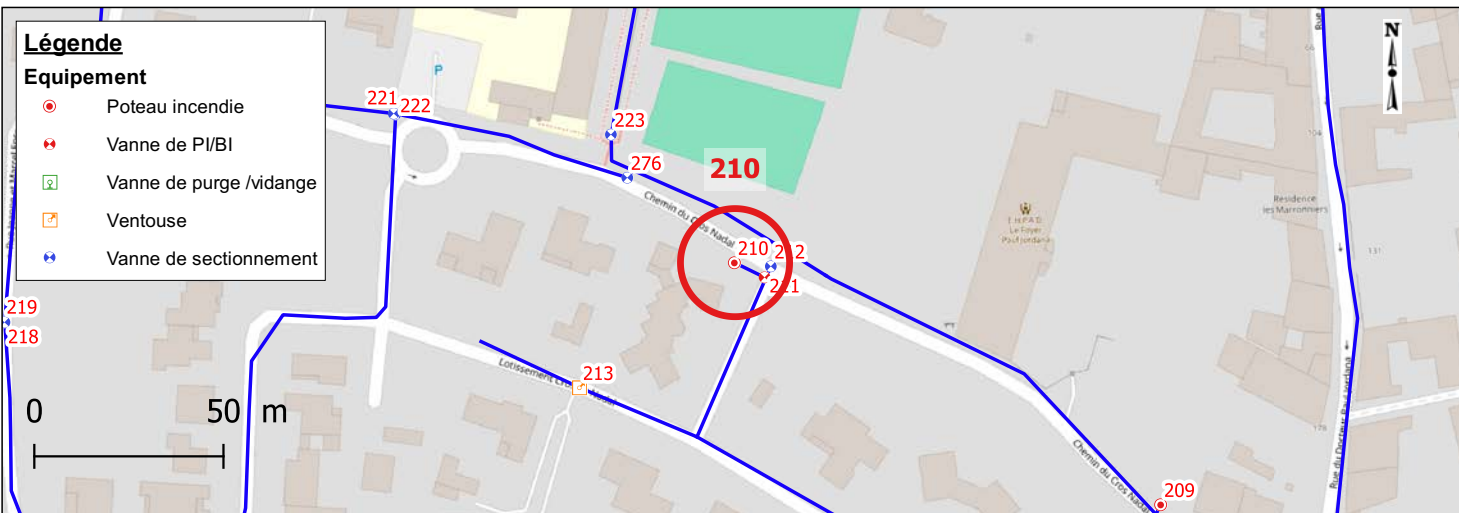
Rue		130 CHEMIN DU CROS NADAL
Coordonnées (RGF 93)	X	794852.65
	Y	6293987.66
	Z	50.628
Classe de précision		GPS (OTEIS)



### Caractéristiques de l'équipement

Type équipement	Poteau incendie	Patrimoine visible	Poteau incendie
Etat équipement visuel	Accessible	Etat du patrimoine visible	Bon
Position (O/F)	Fermé		

### Localisation - Vue Zoom



### Photographies





Date relève	2022-10-12	Identifiant Oteis	211
-------------	------------	-------------------	-----

### Données générales

Maître d'ouvrage	AIGUES-VIVES	Exploitant	SUEZ
------------------	--------------	------------	------

### Localisation

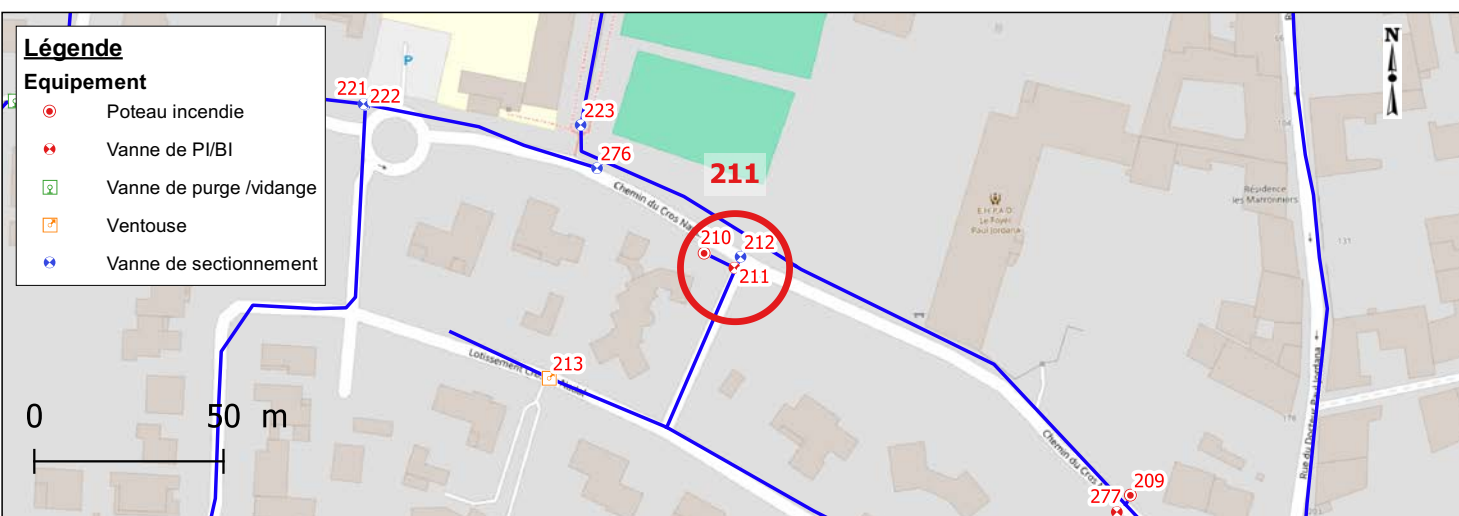
Rue		
Coordonnées (RGF 93)	X	794860.65
	Y	6293983.8
	Z	50.396
Classe de précision		GPS (OTEIS)



### Caractéristiques de l'équipement

Type équipement	Vanne de PI/BI	Patrimoine visible	Bouche a cle
Etat équipement visuel	Accessible	Etat du patrimoine visible	Bon
Position (O/F)	Ouvert		

### Localisation - Vue Zoom



### Photographies



Date relève	2022-10-12	Identifiant Oteis	212
-------------	------------	-------------------	-----

### Données générales

Maître d'ouvrage	AIGUES-VIVES	Exploitant	SUEZ
------------------	--------------	------------	------

### Localisation

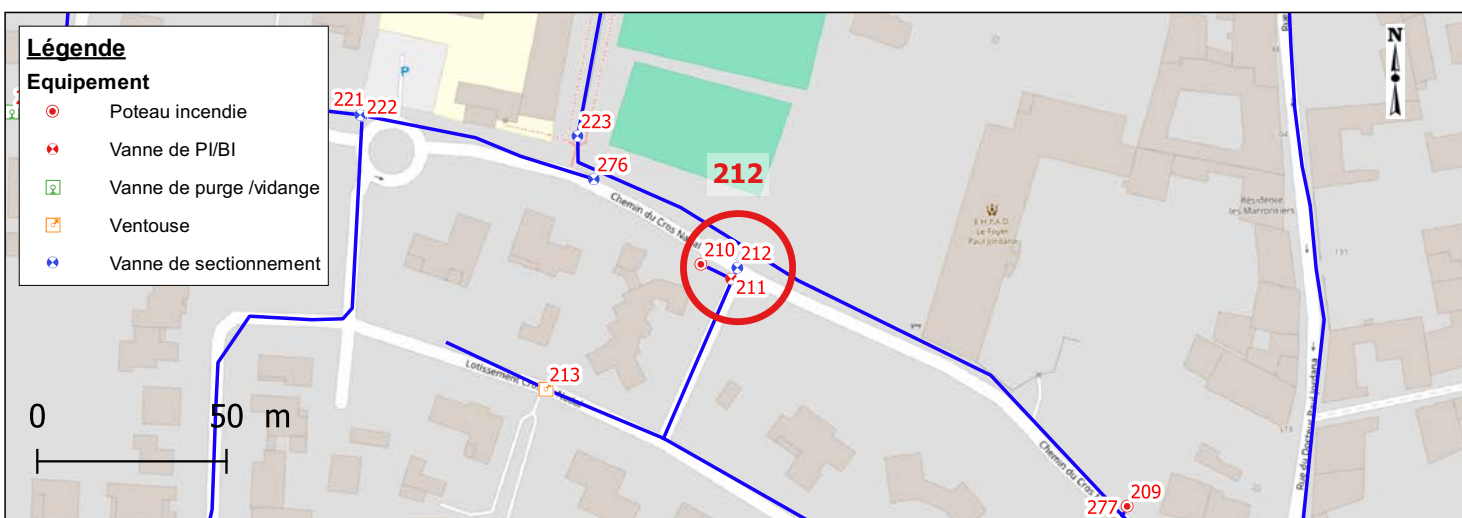
Rue		130 CHEMIN DU CROS NADAL	
Coordonnées (RGF 93)	X	794862.29	
	Y	6293986.71	
	Z	50.313	
Classe de précision		GPS (OTEIS)	

A topographic map of a rural area with green fields and some buildings. A red circle highlights a specific location, with the number '212' in red text above it. The map shows various roads, some marked with blue and red symbols, and a river or stream on the right side.

### Caractéristiques de l'équipement

Type équipement	Vanne de sectionnement	Patrimoine visible	Bouche a cle
Etat équipement visuel	Accessible	Etat du patrimoine visible	Bon
Position (O/F)	Ouvert		

### Localisation - Vue Zoom



### Photographies





Date relève	2022-10-12	Identifiant Oteis	213
-------------	------------	-------------------	-----

### Données générales

Maître d'ouvrage	AIGUES-VIVES	Exploitant	SUEZ
------------------	--------------	------------	------

### Localisation

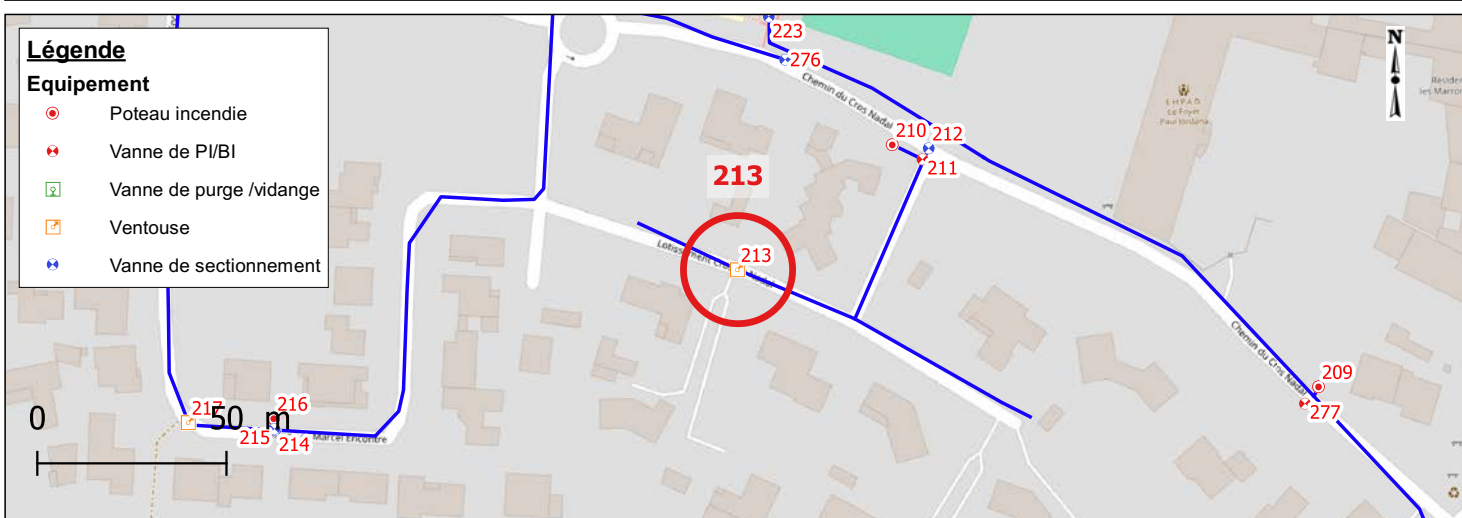
Rue		CHEMIN DU CROS NADAL	
Coordonnées (RGF 93)	X	794811.69	
	Y	6293954.6	
	Z	53.968	
Classe de précision		GPS (OTEIS)	



### Caractéristiques de l'équipement

Type équipement	Ventouse	Patrimoine visible	Tampon regard fonte
Etat équipement visuel	Accessible	Etat du patrimoine visible	Bon
Position (O/F)	Non concerné		

### Localisation - Vue Zoom



### Photographies





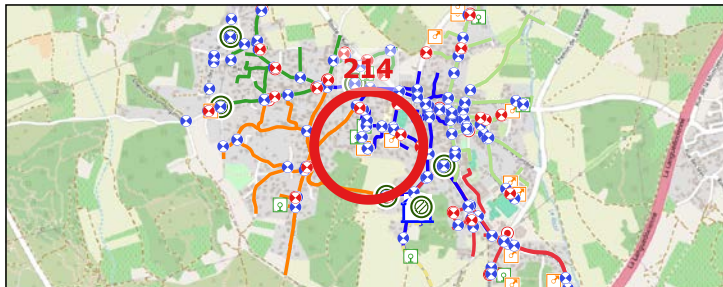
Date relève	2022-10-12	Identifiant Oteis	214
-------------	------------	-------------------	-----

### Données générales

Maître d'ouvrage	AIGUES-VIVES	Exploitant	SUEZ
------------------	--------------	------------	------

### Localisation

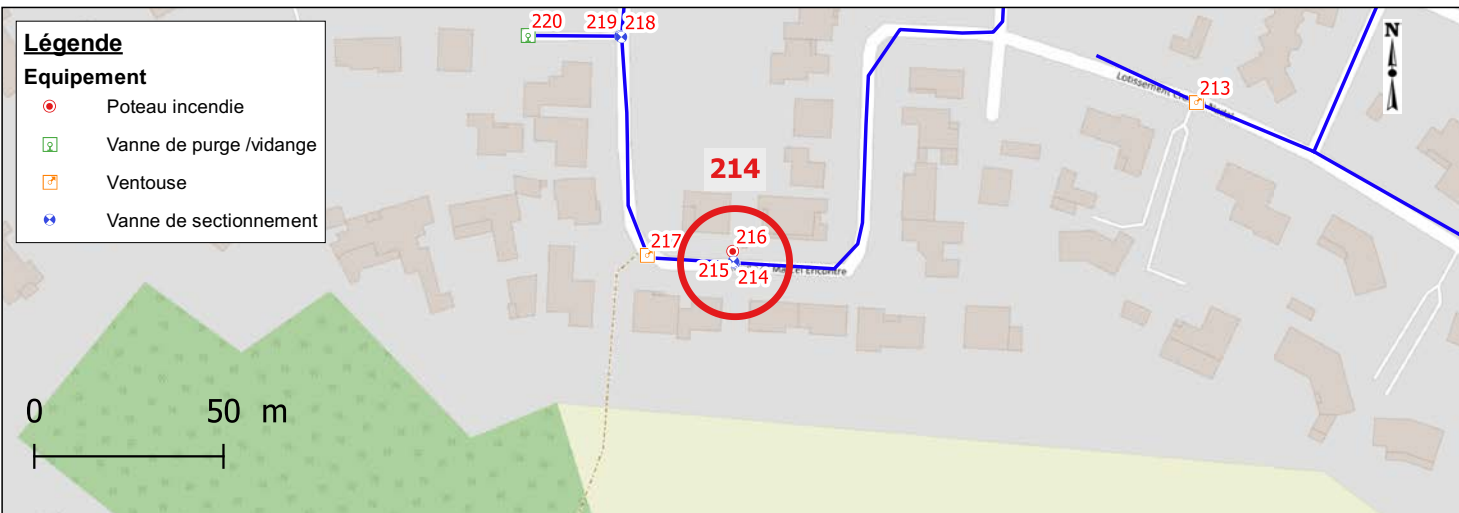
Rue		RUE JEANNE ET MARCEL ENCONTRE
Coordonnées (RGF 93)	X	794689.54
	Y	6293912.23
	Z	59.452
Classe de précision		GPS (OTEIS)



### Caractéristiques de l'équipement

Type équipement	Vanne de sectionnement	Patrimoine visible	Bouche a cle
Etat équipement visuel	Accessible	Etat du patrimoine visible	Bon
Position (O/F)	Ouvert		

### Localisation - Vue Zoom



### Photographies



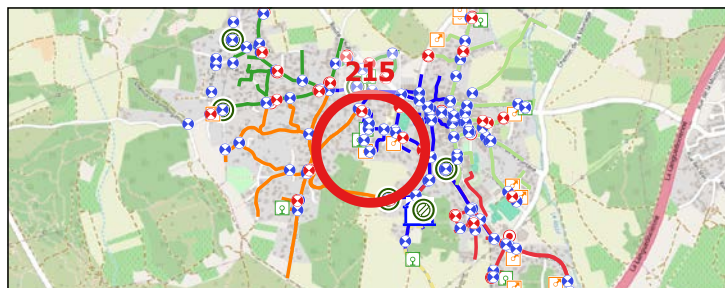
Date relève	2022-10-12	Identifiant Oteis	215
-------------	------------	-------------------	-----

### Données générales

Maître d'ouvrage	AIGUES-VIVES	Exploitant	SUEZ
------------------	--------------	------------	------

### Localisation

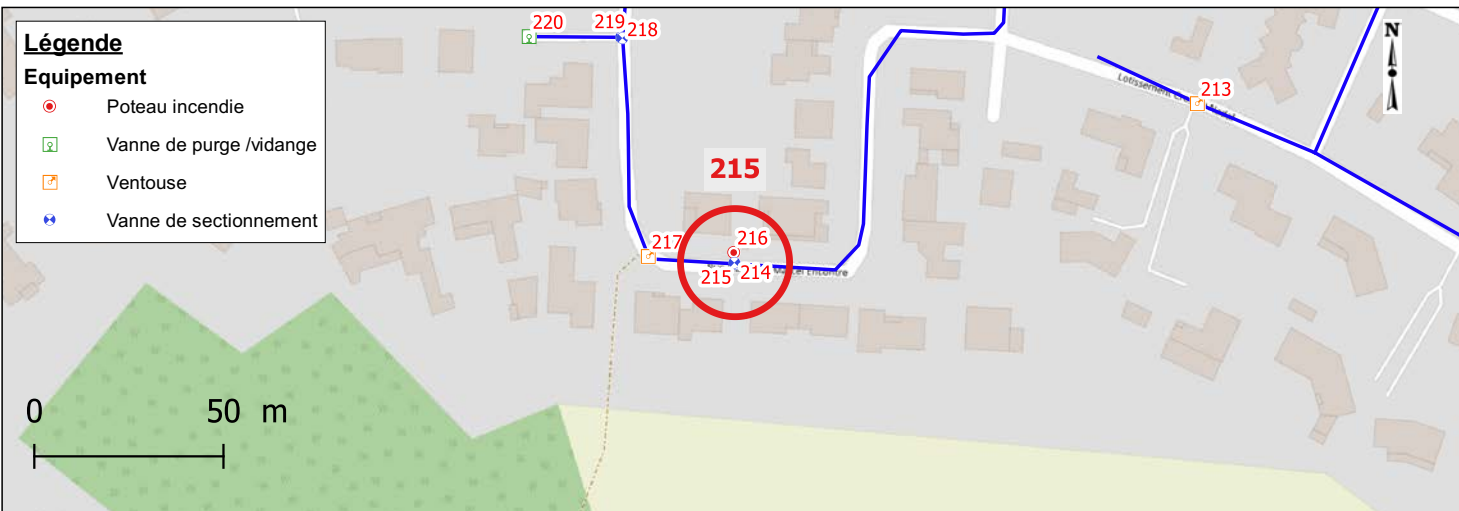
Rue		RUE JEANNE ET MARCEL ENCONTRE
Coordonnées (RGF 93)	X	794689.28
	Y	6293912.52
	Z	59.455
Classe de précision		GPS (OTEIS)



### Caractéristiques de l'équipement

Type équipement	Vanne de sectionnement	Patrimoine visible	Bouche a cle
Etat équipement visuel	Accessible	Etat du patrimoine visible	Bon
Position (O/F)	Ouvert		

### Localisation - Vue Zoom



### Photographies



Date relève	2022-10-12	Identifiant Oteis	216
-------------	------------	-------------------	-----

### Données générales

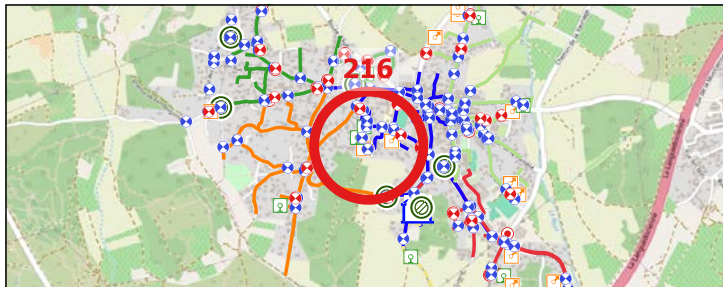
Maître d'ouvrage	AIGUES-VIVES	Exploitant	SUEZ
------------------	--------------	------------	------

### Localisation

Rue	RUE JEANNE ET MARCEL ENCONTRE		
-----	-------------------------------	--	--

Coordonnées (RGF 93)	X	794689.1
	Y	6293915.27
	Z	59.604

Classe de précision	GPS (OTEIS)
---------------------	-------------







### Caractéristiques de l'équipement

Type équipement	Poteau incendie	Patrimoine visible	Poteau incendie
Etat équipement visuel	Accessible	Etat du patrimoine visible	Bon
Position (O/F)	Fermé		


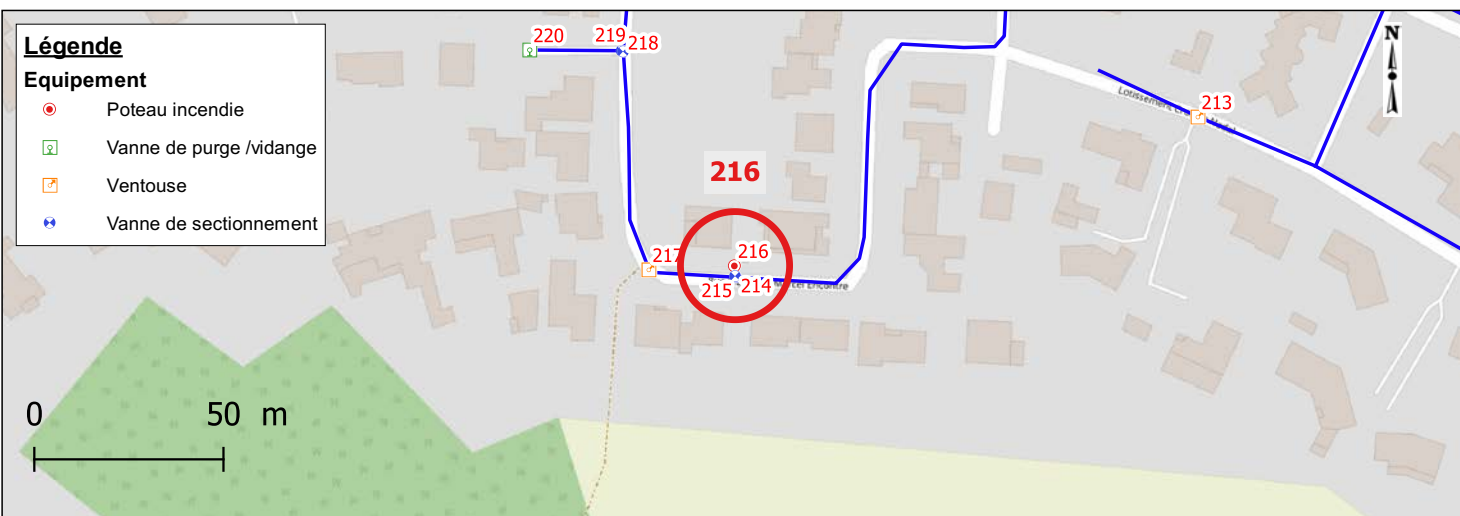
### Localisation - Vue Zoom

#### Légende

#### Equipement

-  Poteau incendie
-  Vanne de purge /vidange
-  Ventouse
-  Vanne de sectionnement

0 50 m

### Photographies





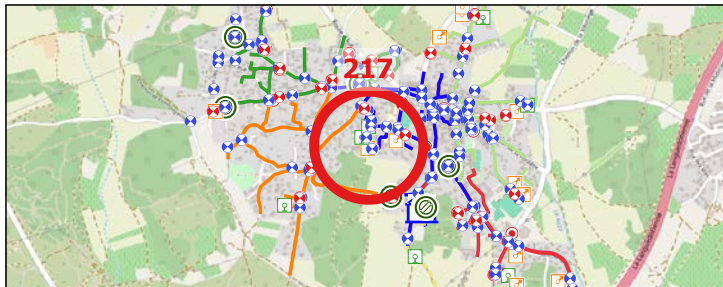
Date relève	2022-10-12	Identifiant Oteis	217
-------------	------------	-------------------	-----

### Données générales

Maître d'ouvrage	AIGUES-VIVES	Exploitant	SUEZ
------------------	--------------	------------	------

### Localisation

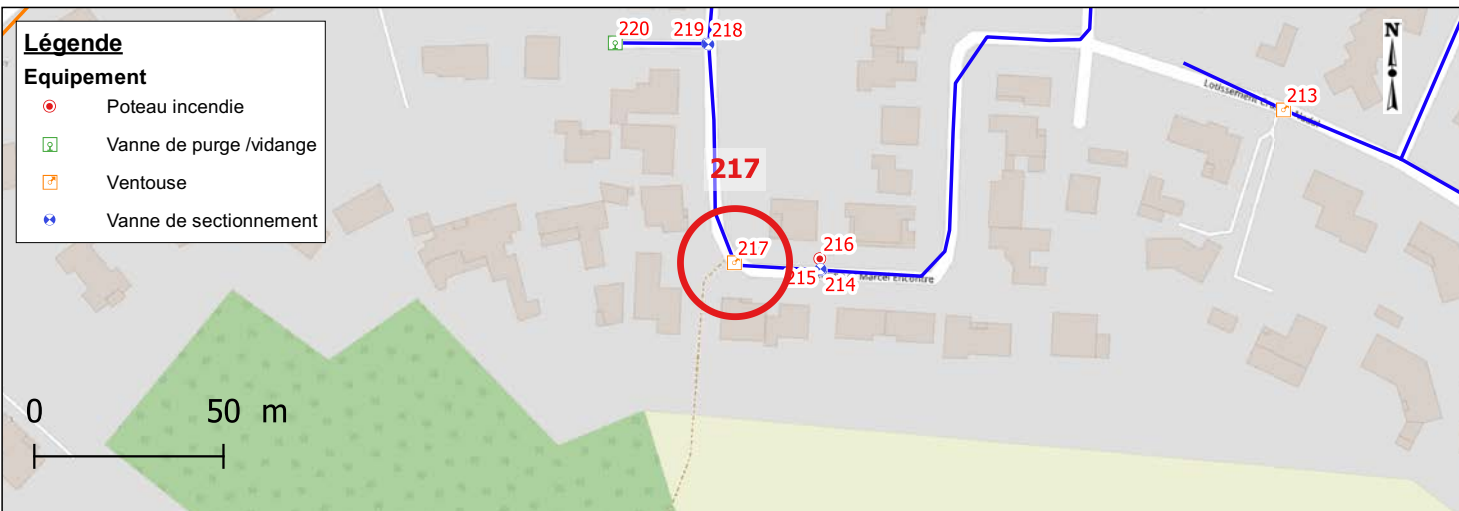
Rue		RUE JEANNE ET MARCEL ENCONTRE
Coordonnées (RGF 93)	X	794666.51
	Y	6293914.19
	Z	59.614
Classe de précision		GPS (OTEIS)



### Caractéristiques de l'équipement

Type équipement	Ventouse	Patrimoine visible	Tampon regard fonte
Etat équipement visuel	Accessible	Etat du patrimoine visible	Bon
Position (O/F)	Non concerné		

### Localisation - Vue Zoom



### Photographies



Date relève	2022-10-12	Identifiant Oteis	218
-------------	------------	-------------------	-----

### Données générales

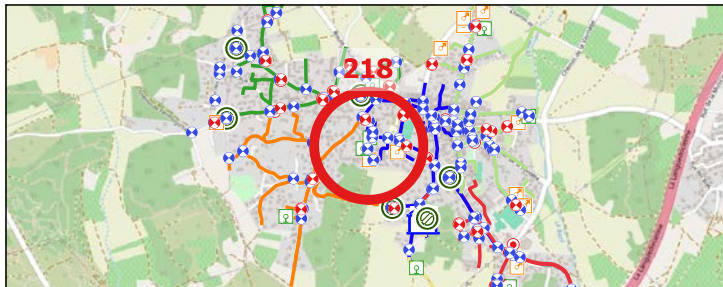
Maître d'ouvrage	AIGUES-VIVES	Exploitant	SUEZ
------------------	--------------	------------	------

### Localisation

Rue	301, IMPASSE DES CEDRES
-----	-------------------------

Coordonnées (RGF 93)	X	794659.66
	Y	6293971.91
	Z	55.983

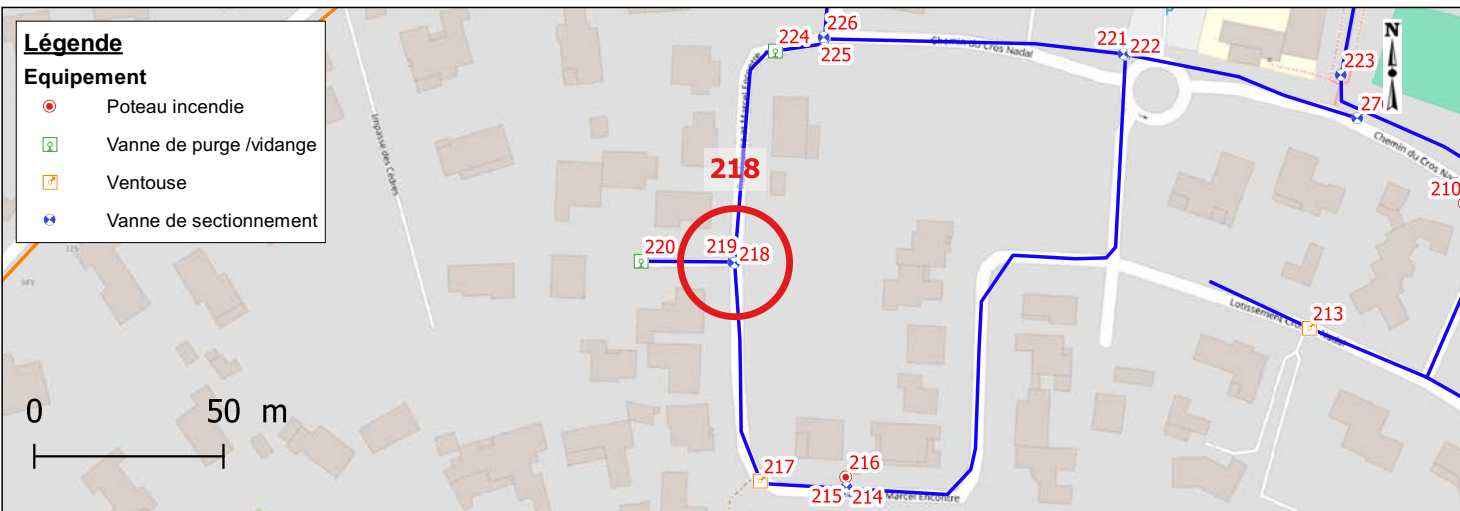
Classe de précision	GPS (OTEIS)
---------------------	-------------



### Caractéristiques de l'équipement

Type équipement	Vanne de sectionnement	Patrimoine visible	Bouche a cle
Etat équipement visuel	Accessible	Etat du patrimoine visible	Bon
Position (O/F)	Ouvert		

### Localisation - Vue Zoom



### Photographies



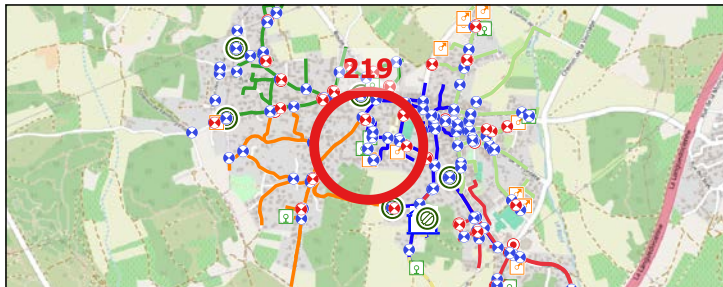
Date relève	2022-10-12	Identifiant Oteis	219
-------------	------------	-------------------	-----

### Données générales

Maître d'ouvrage	AIGUES-VIVES	Exploitant	SUEZ
------------------	--------------	------------	------

### Localisation

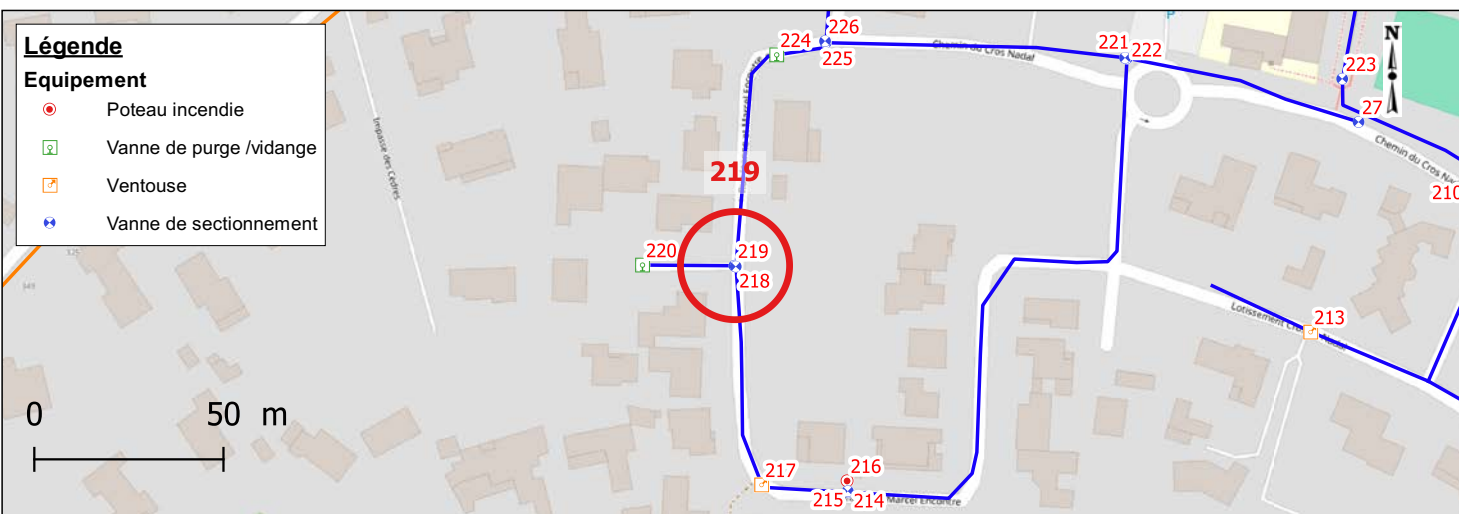
Rue		301, IMPASSE DES CEDRES
Coordonnées (RGF 93)	X	794659.29
	Y	6293972.13
	Z	55.966
Classe de précision		GPS (OTEIS)



### Caractéristiques de l'équipement

Type équipement	Vanne de sectionnement	Patrimoine visible	Bouche a cle
Etat équipement visuel	Accessible	Etat du patrimoine visible	Bon
Position (O/F)	Ouvert		

### Localisation - Vue Zoom



### Photographies





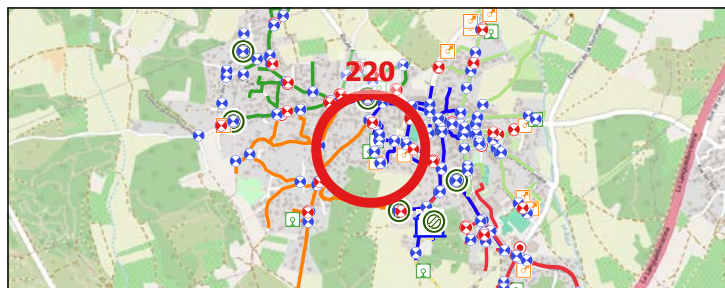
Date relève	2022-10-12	Identifiant Oteis	220
-------------	------------	-------------------	-----

### Données générales

Maître d'ouvrage	AIGUES-VIVES	Exploitant	SUEZ
------------------	--------------	------------	------

### Localisation

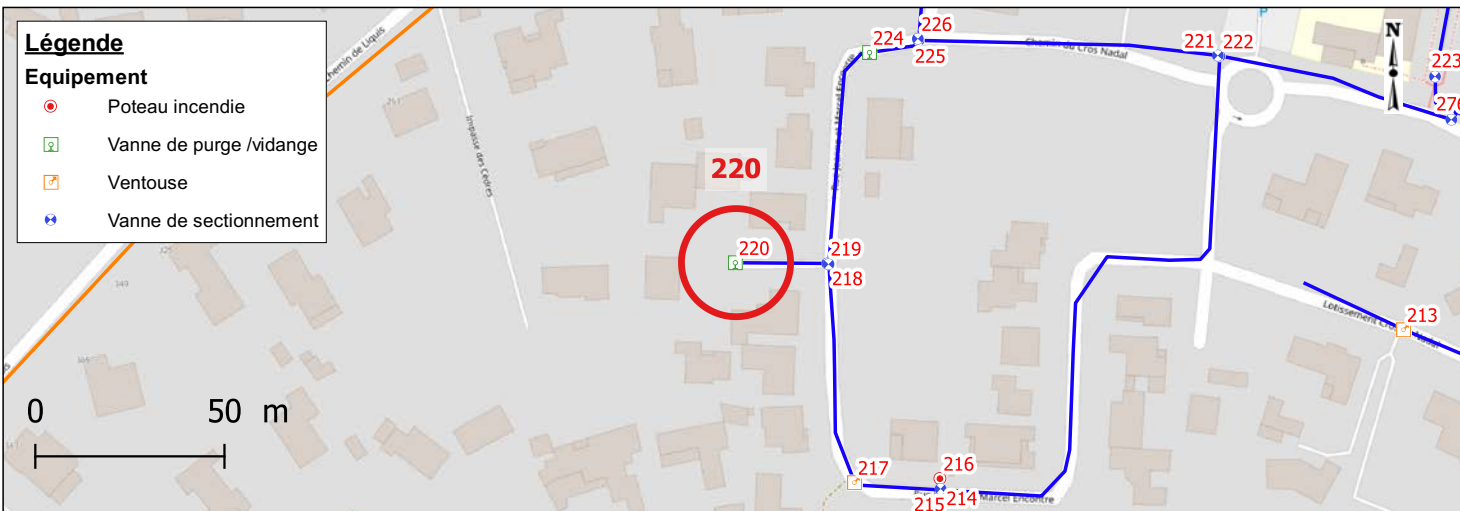
Rue		RUE JEANNE ET MARCEL ENCONTRE
Coordonnées (RGF 93)	X	794635.02
	Y	6293972.31
	Z	55.971
Classe de précision		GPS (OTEIS)



### Caractéristiques de l'équipement

Type équipement	Vanne de purge /vidange	Patrimoine visible	Tampon regard fonte
Etat équipement visuel	Accessible	Etat du patrimoine visible	Bon
Position (O/F)	Fermé		

### Localisation - Vue Zoom



### Photographies



Date relève	2022-10-12	Identifiant Oteis	221
-------------	------------	-------------------	-----

### Données générales

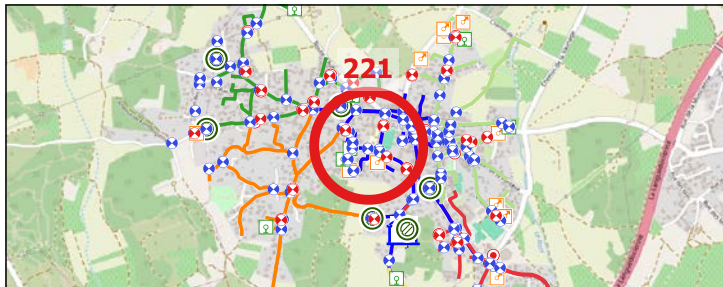
Maître d'ouvrage	AIGUES-VIVES	Exploitant	SUEZ
------------------	--------------	------------	------

### Localisation

Rue	296, CHEMIN DU CROS NADAL
-----	---------------------------

Coordonnées (RGF 93)	X	794762.58
	Y	6294027.1
	Z	51.355

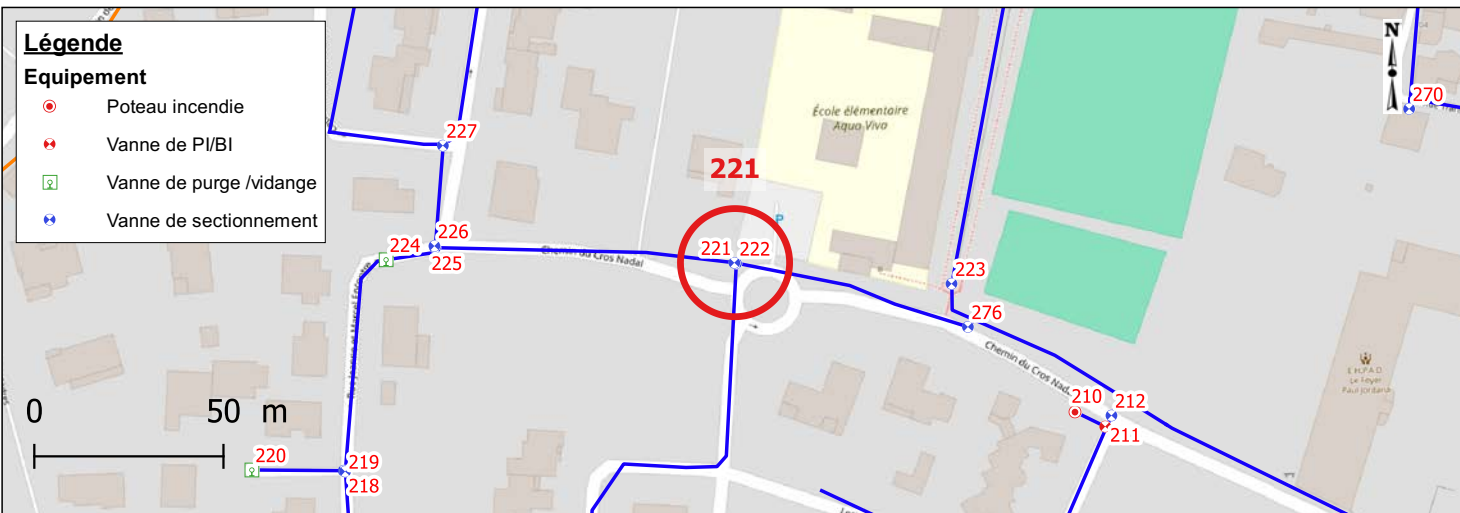
Classe de précision	GPS (OTEIS)
---------------------	-------------



### Caractéristiques de l'équipement

Type équipement	Vanne de sectionnement	Patrimoine visible	Bouche a cle
Etat équipement visuel	Accessible	Etat du patrimoine visible	Mauvais
Position (O/F)	Ouvert		

### Localisation - Vue Zoom



### Photographies





Date relève	2022-10-12	Identifiant Oteis	222
-------------	------------	-------------------	-----

### Données générales

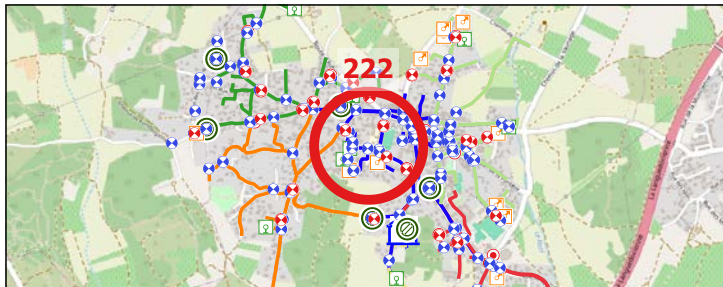
Maître d'ouvrage	AIGUES-VIVES	Exploitant	SUEZ
------------------	--------------	------------	------

### Localisation

Rue	296, CHEMIN DU CROS NADAL
-----	---------------------------

Coordonnées (RGF 93)	X	794763.02
	Y	6294026.91
	Z	51.278

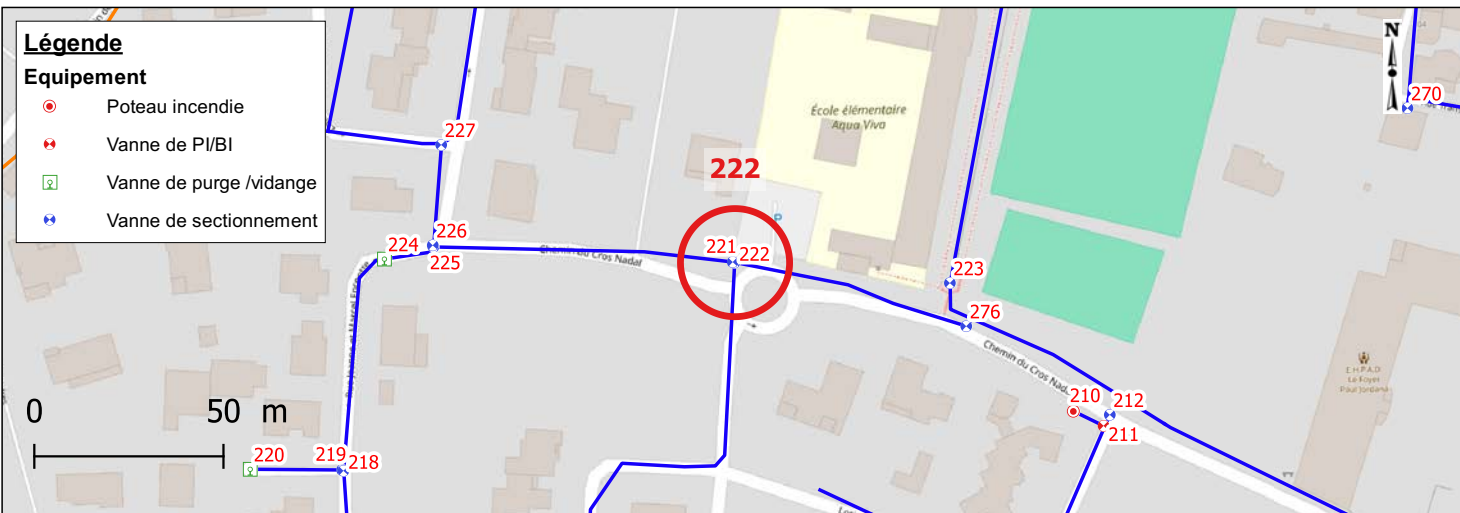
Classe de précision	GPS (OTEIS)
---------------------	-------------



### Caractéristiques de l'équipement

Type équipement	Vanne de sectionnement	Patrimoine visible	Bouche a cle
Etat équipement visuel	Accessible	Etat du patrimoine visible	Mauvais
Position (O/F)	Ouvert		

### Localisation - Vue Zoom



### Photographies





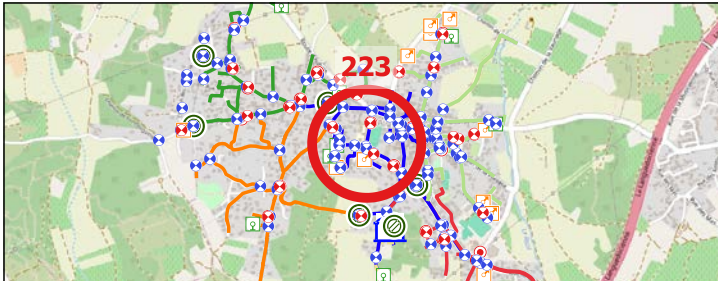
Date relève	2022-10-12	Identifiant Oteis	223
-------------	------------	-------------------	-----

### Données générales

Maître d'ouvrage	AIGUES-VIVES	Exploitant	SUEZ
------------------	--------------	------------	------

### Localisation

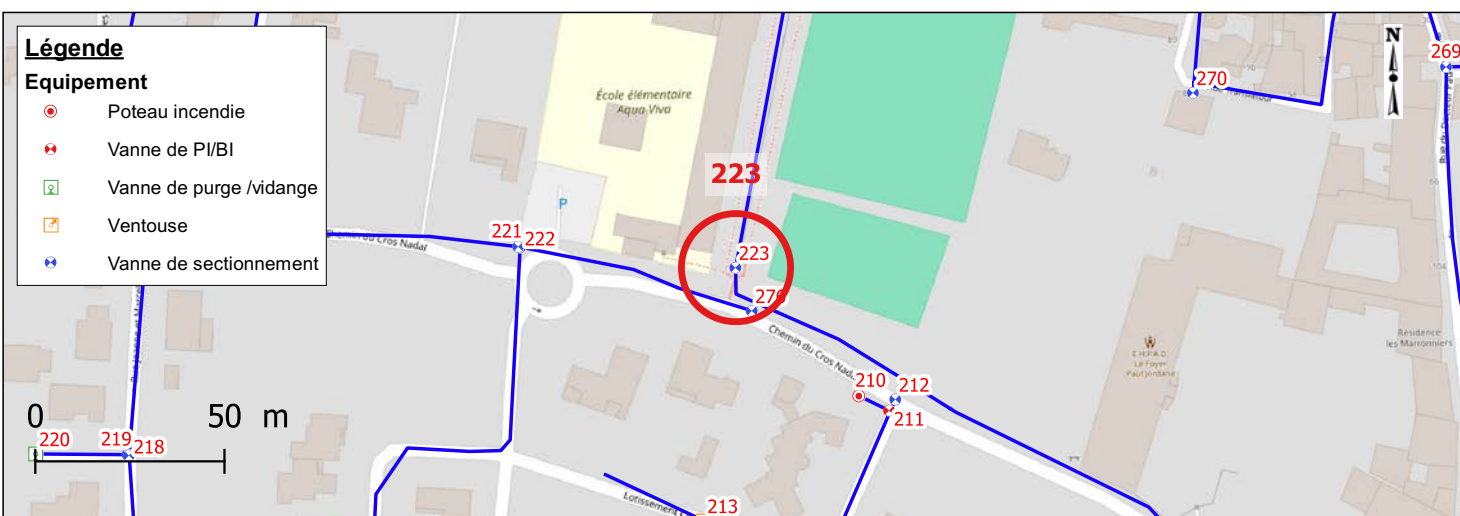
Rue		RUE JEAN MACE	
Coordonnées (RGF 93)	X	794820.01	
	Y	6294021.55	
	Z	48.029	
Classe de précision		GPS (OTEIS)	




### Caractéristiques de l'équipement

Type équipement	Vanne de sectionnement	Patrimoine visible	Bouche a cle
Etat équipement visuel	Accessible	Etat du patrimoine visible	Bon
Position (O/F)	Ouvert		

### Localisation - Vue Zoom



### Photographies



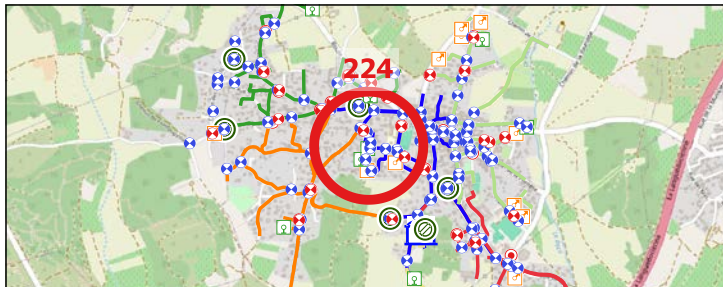
Date relève	2022-10-12	Identifiant Oteis	224
-------------	------------	-------------------	-----

### Données générales

Maître d'ouvrage	AIGUES-VIVES	Exploitant	SUEZ
------------------	--------------	------------	------

### Localisation

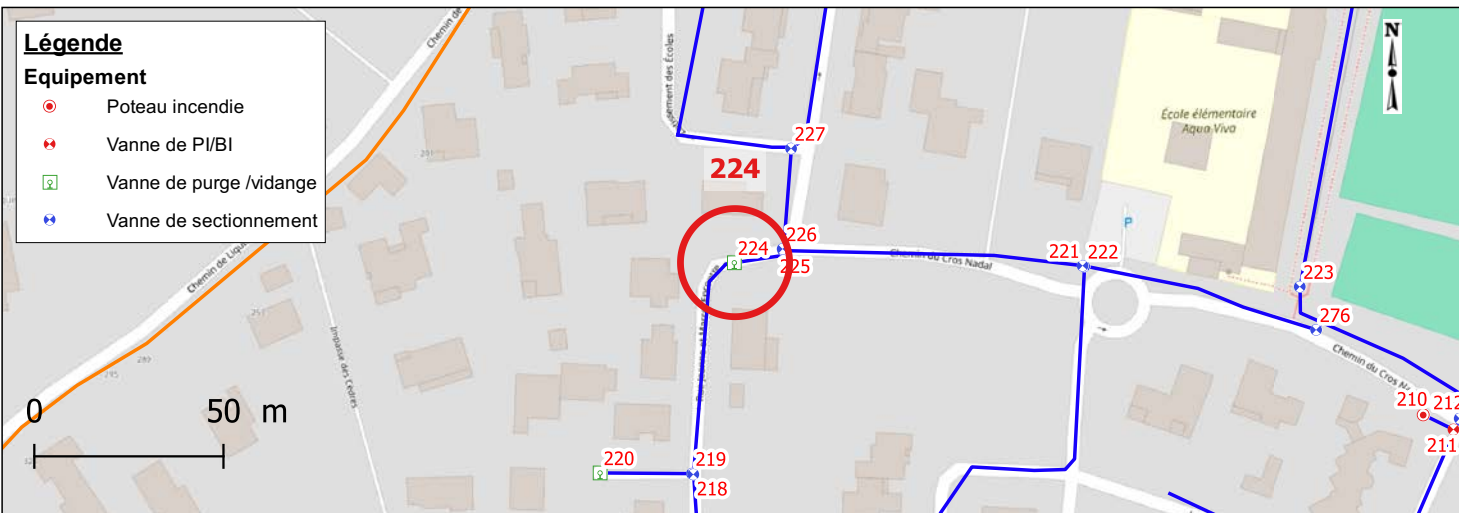
Rue		RUE JEANNE ET MARCEL ENCONTRE
Coordonnées (RGF 93)	X	794670.51
	Y	6294027.88
	Z	53.578
Classe de précision		GPS (OTEIS)



### Caractéristiques de l'équipement

Type équipement	Vanne de purge /vidange	Patrimoine visible	Tampon regard fonte
Etat équipement visuel	Accessible	Etat du patrimoine visible	Bon
Position (O/F)	Fermé		

### Localisation - Vue Zoom



### Photographies





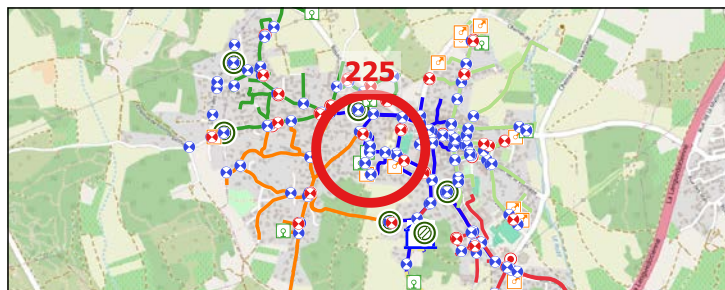
Date relève	2022-10-12	Identifiant Oteis	225
-------------	------------	-------------------	-----

### Données générales

Maître d'ouvrage	AIGUES-VIVES	Exploitant	SUEZ
------------------	--------------	------------	------

### Localisation

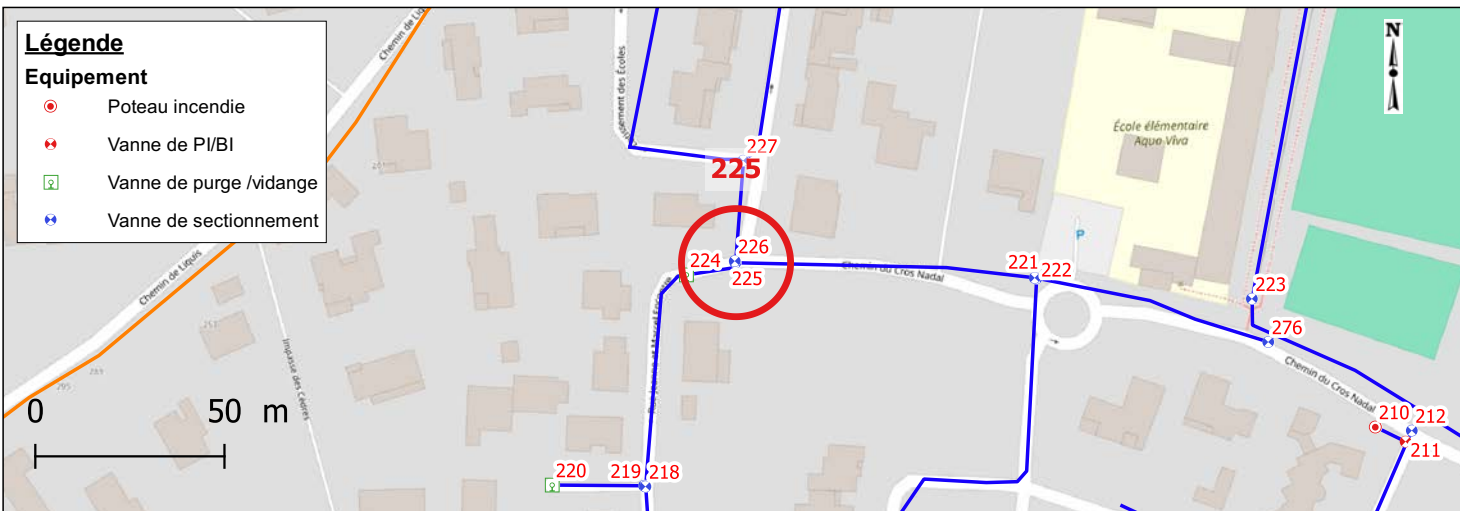
Rue		5, CHEMIN DU CROS NADAL
Coordonnées (RGF 93)	X	794683.44
	Y	6294031.09
	Z	52.823
Classe de précision		GPS (OTEIS)



### Caractéristiques de l'équipement

Type équipement	Vanne de sectionnement	Patrimoine visible	Bouche a cle
Etat équipement visuel	Accessible	Etat du patrimoine visible	Bon
Position (O/F)	Ouvert		

### Localisation - Vue Zoom



### Photographies





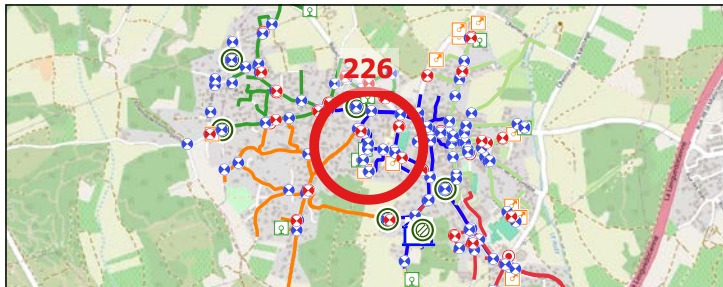
Date relève	2022-10-12	Identifiant Oteis	226
-------------	------------	-------------------	-----

### Données générales

Maître d'ouvrage	AIGUES-VIVES	Exploitant	SUEZ
------------------	--------------	------------	------

### Localisation

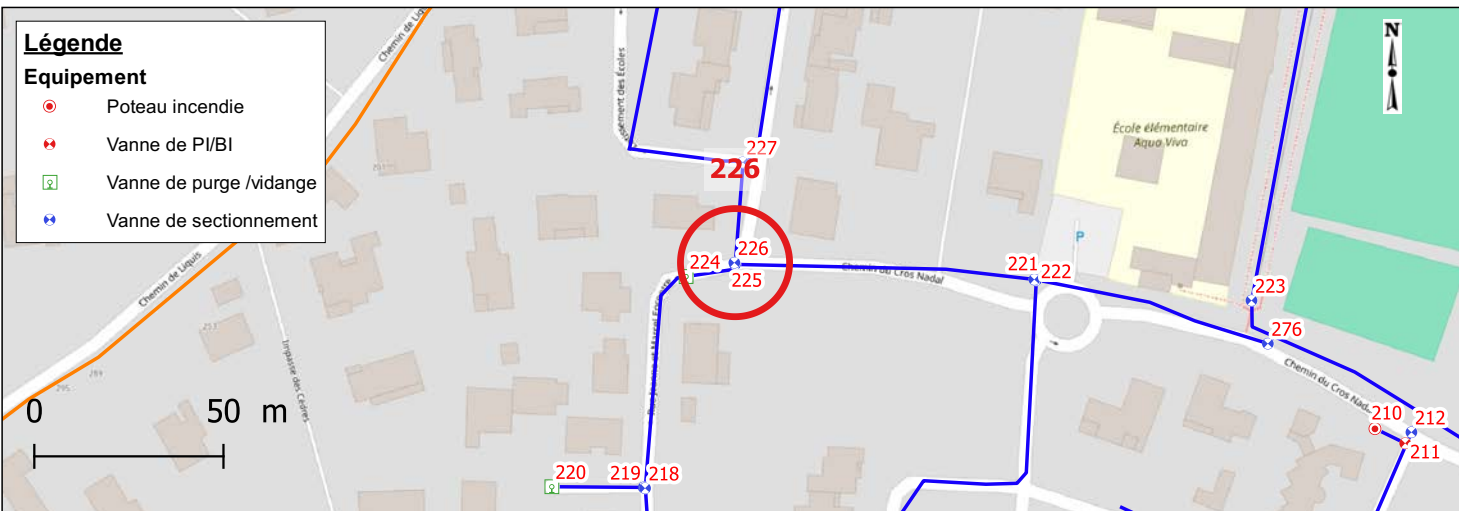
Rue		5, CHEMIN DU CROS NADAL
Coordonnées (RGF 93)	X	794683.27
	Y	6294031.53
	Z	52.804
Classe de précision		GPS (OTEIS)



### Caractéristiques de l'équipement

Type équipement	Vanne de sectionnement	Patrimoine visible	Bouche a cle
Etat équipement visuel	Accessible	Etat du patrimoine visible	Bon
Position (O/F)	Ouvert		

### Localisation - Vue Zoom



### Photographies



Date relève	2022-10-12	Identifiant Oteis	227
-------------	------------	-------------------	-----

### Données générales

Maître d'ouvrage	AIGUES-VIVES	Exploitant	SUEZ
------------------	--------------	------------	------

### Localisation

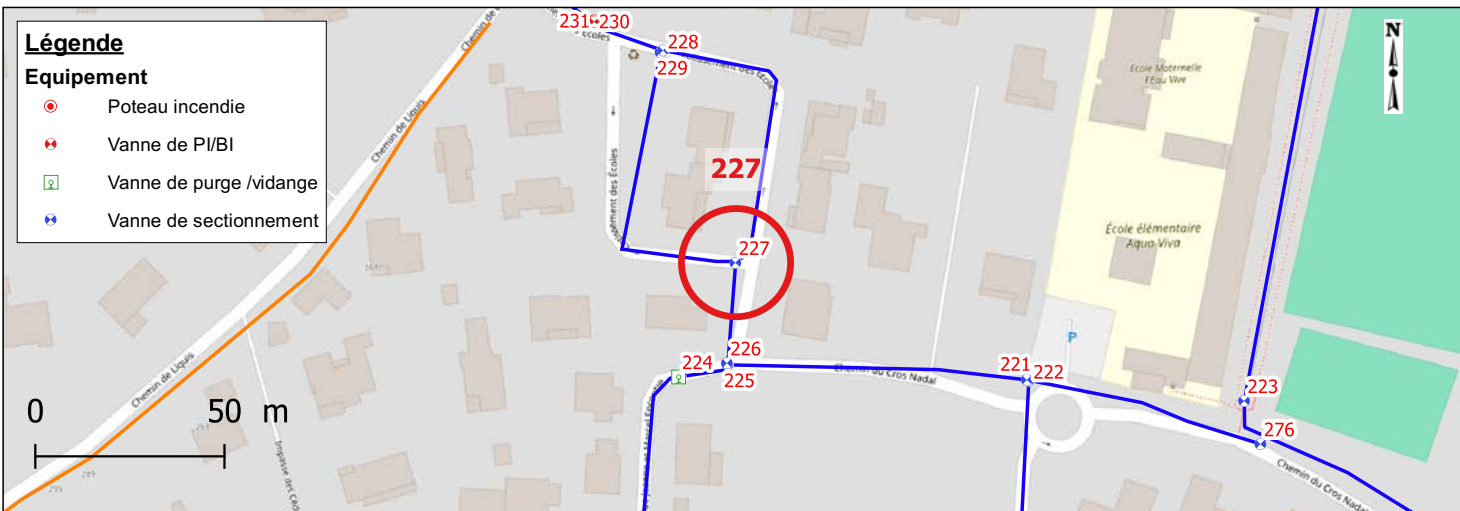
Rue		6, LOTISSEMENT DES ECOLES	
Coordonnées (RGF 93)	X	794685.51	
	Y	6294058.08	
	Z	50.083	
Classe de précision		GPS (OTEIS)	



### Caractéristiques de l'équipement

Type équipement	Vanne de sectionnement	Patrimoine visible	Bouche a cle
Etat équipement visuel	Accessible	Etat du patrimoine visible	Bon
Position (O/F)	Ouvert		

### Localisation - Vue Zoom



### Photographies



Date relève	2022-10-12	Identifiant Oteis	228
-------------	------------	-------------------	-----

### Données générales

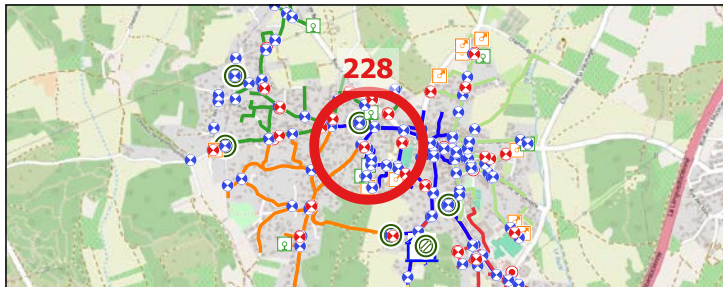
Maître d'ouvrage	AIGUES-VIVES	Exploitant	SUEZ
------------------	--------------	------------	------

### Localisation

Rue	99, CHEMIN DE LIQUIS
-----	----------------------

Coordonnées (RGF 93)	X	794666.37
	Y	6294114.21
	Z	48.350

Classe de précision	GPS (OTEIS)
---------------------	-------------






### Caractéristiques de l'équipement

Type équipement	Vanne de sectionnement	Patrimoine visible	Bouche a cle
Etat équipement visuel	Accessible	Etat du patrimoine visible	Bon
Position (O/F)	Ouvert		

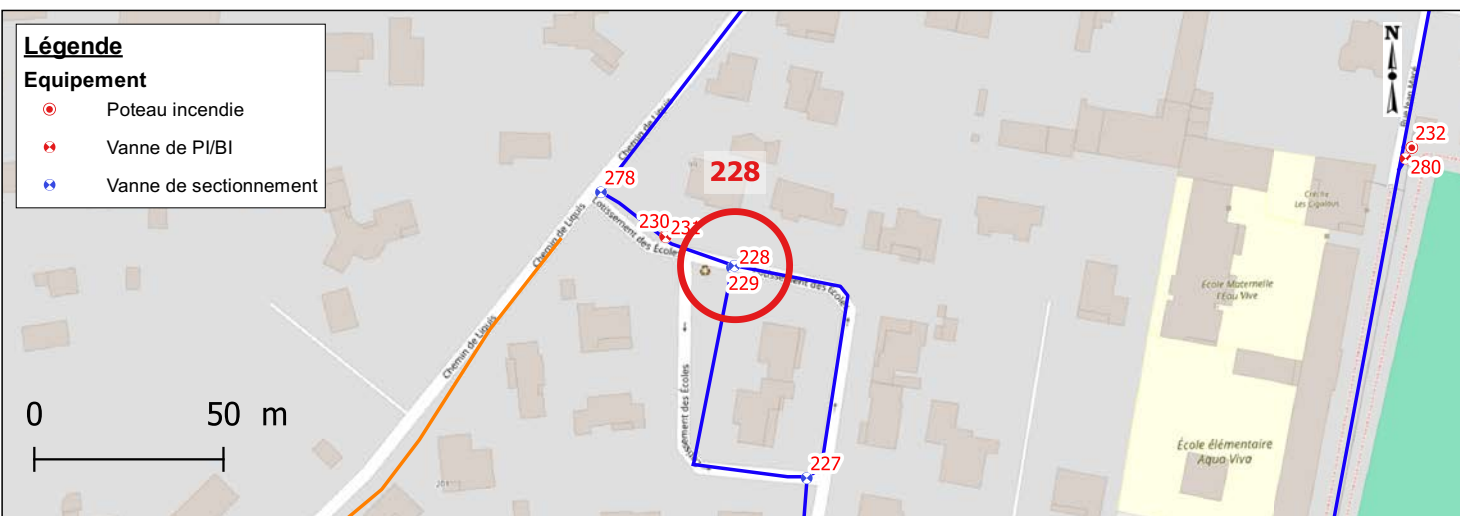
### Localisation - Vue Zoom

#### Légende

#### Equipement

-  Poteau incendie
-  Vanne de PI/BI
-  Vanne de sectionnement

0 50 m



### Photographies





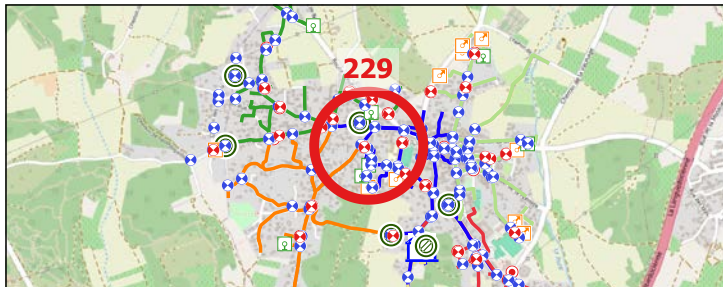
Date relève	2022-10-12	Identifiant Oteis	229
-------------	------------	-------------------	-----

### Données générales

Maître d'ouvrage	AIGUES-VIVES	Exploitant	SUEZ
------------------	--------------	------------	------

### Localisation

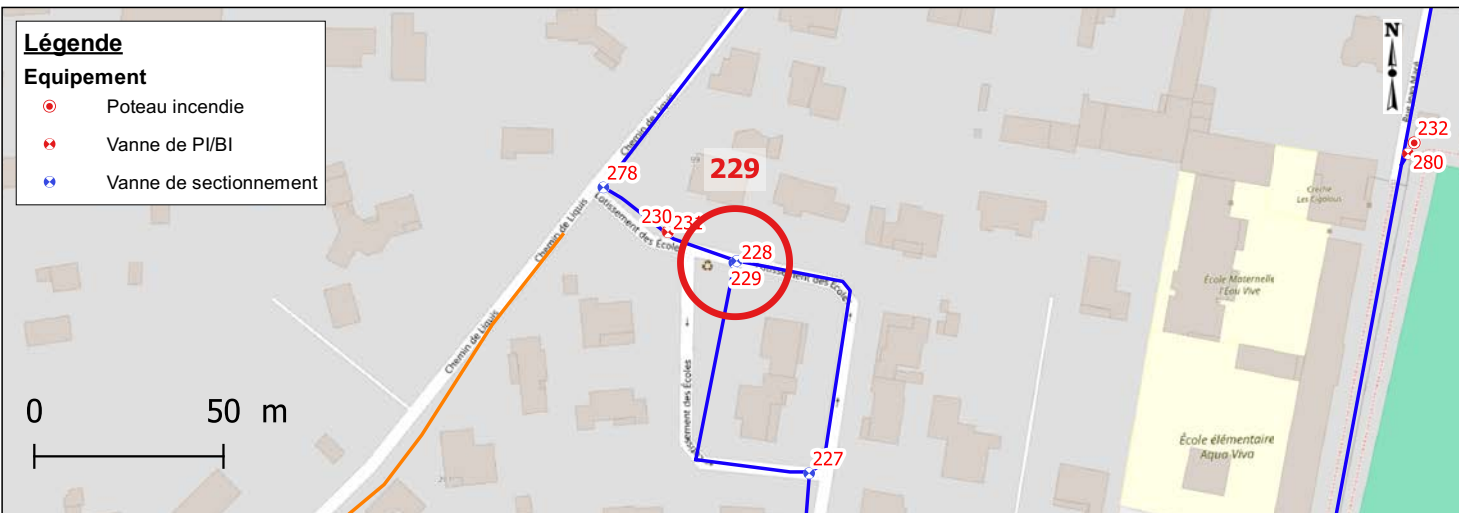
Rue		99, CHEMIN DE LIQUIS
Coordonnées (RGF 93)	X	794665.73
	Y	6294113.72
	Z	48.398
Classe de précision		GPS (OTEIS)



### Caractéristiques de l'équipement

Type équipement	Vanne de sectionnement	Patrimoine visible	Bouche a cle
Etat équipement visuel	Accessible	Etat du patrimoine visible	Bon
Position (O/F)	Ouvert		

### Localisation - Vue Zoom



### Photographies



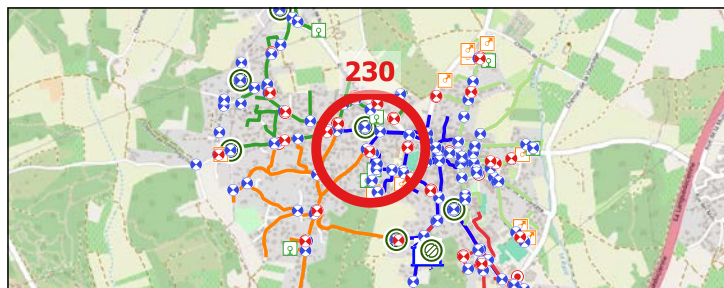
Date relève	2022-10-12	Identifiant Oteis	230
-------------	------------	-------------------	-----

### Données générales

Maître d'ouvrage	AIGUES-VIVES	Exploitant	SUEZ
------------------	--------------	------------	------

### Localisation

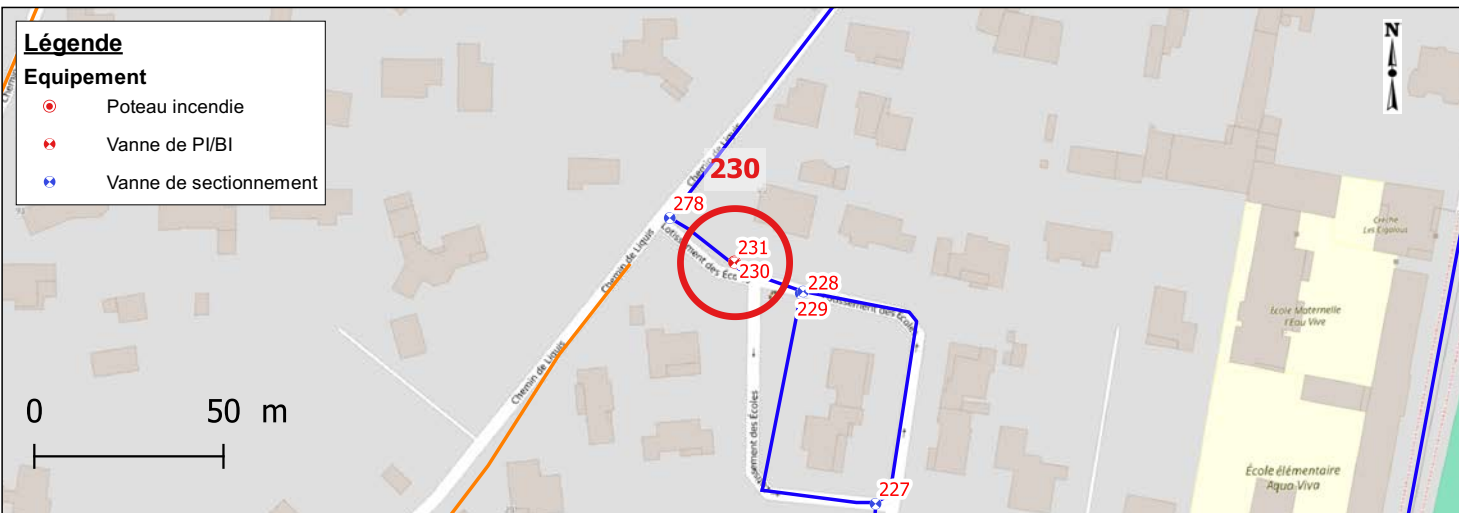
Rue		
Coordonnées (RGF 93)	X	794648.18
	Y	6294121.81
	Z	48.468
Classe de précision	GPS (OTEIS)	



### Caractéristiques de l'équipement

Type équipement	Vanne de PI/BI	Patrimoine visible	Bouche a cle
Etat équipement visuel	Accessible	Etat du patrimoine visible	Bon
Position (O/F)	Ouvert		

### Localisation - Vue Zoom



### Photographies



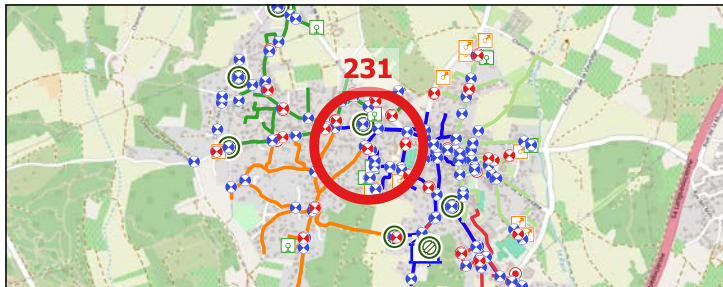
Date relève	2022-10-12	Identifiant Oteis	231
-------------	------------	-------------------	-----

### Données générales

Maître d'ouvrage	AIGUES-VIVES	Exploitant	SUEZ
------------------	--------------	------------	------

### Localisation

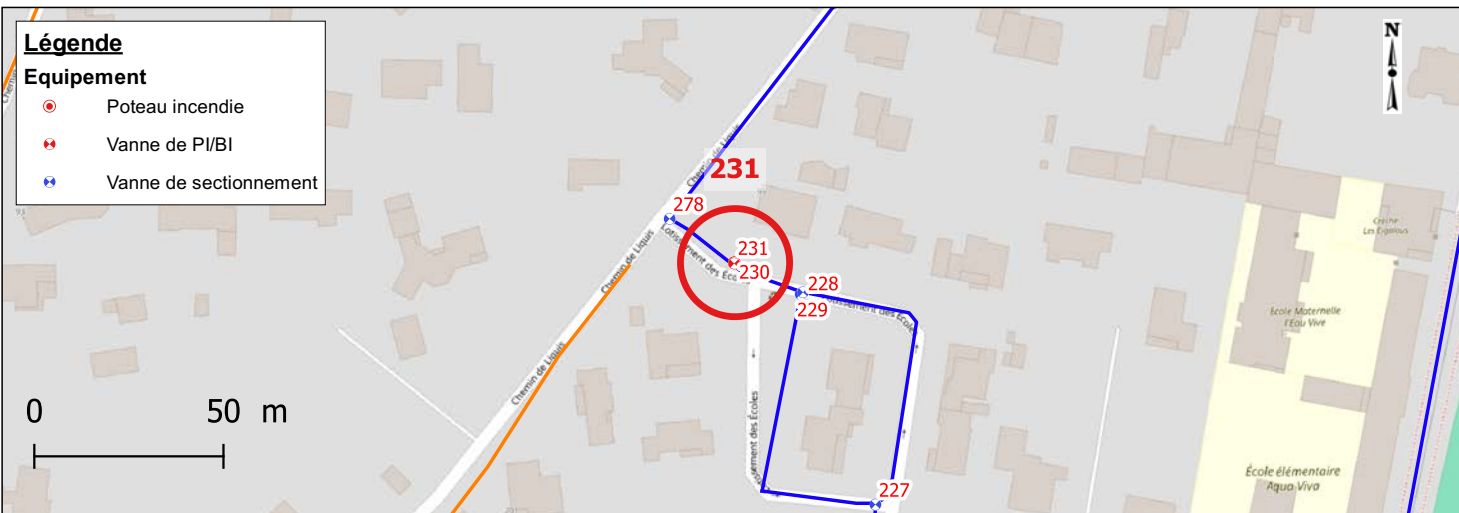
Rue		99 CHEMIN DE LIQUIS LOT DES ECOLE
Coordonnées (RGF 93)	X	794648.21
	Y	6294122.02
	Z	48.482
Classe de précision		GPS (OTEIS)



### Caractéristiques de l'équipement

Type équipement	Poteau incendie	Patrimoine visible	Poteau incendie
Etat équipement visuel	Accessible	Etat du patrimoine visible	Bon
Position (O/F)	Fermé		

### Localisation - Vue Zoom



### Photographies





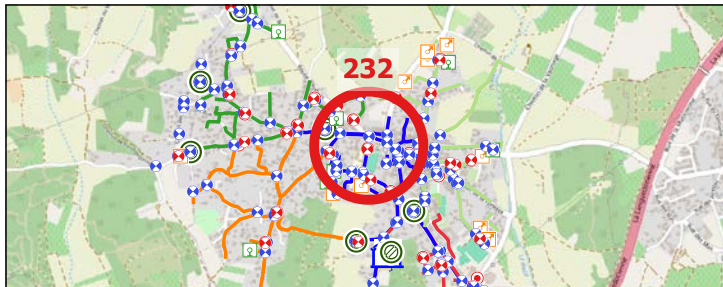
Date relève	2022-10-12	Identifiant Oteis	232
-------------	------------	-------------------	-----

### Données générales

Maître d'ouvrage	AIGUES-VIVES	Exploitant	SUEZ
------------------	--------------	------------	------

### Localisation

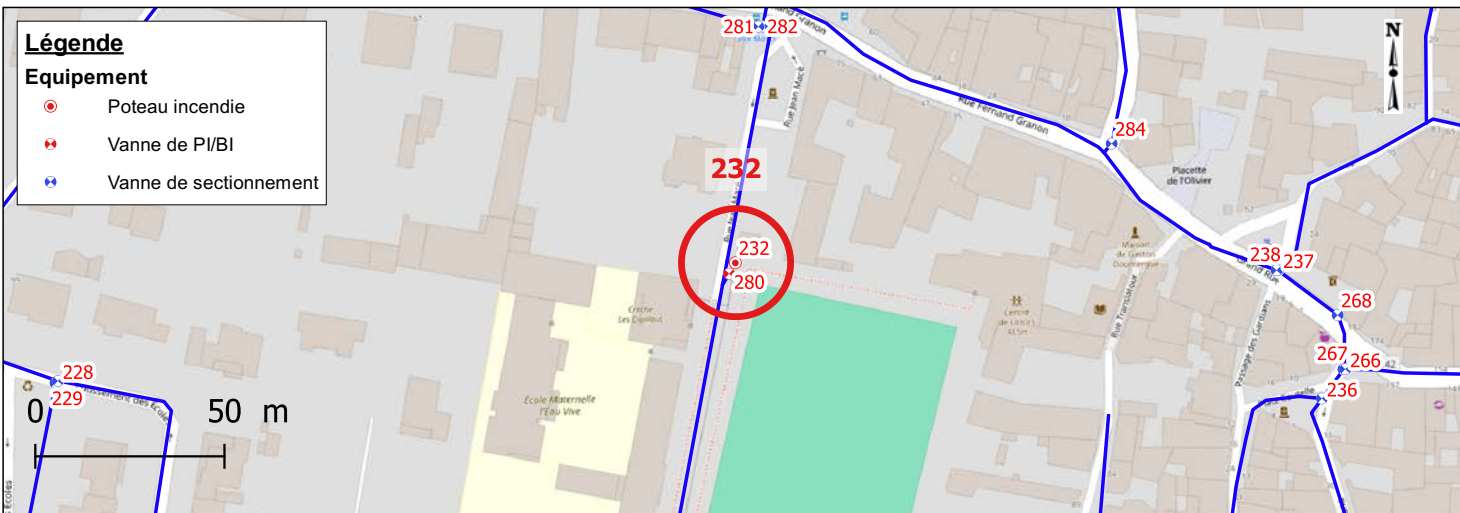
Rue		41 RUE JEAN MACE
Coordonnées (RGF 93)	X	794845.5
	Y	6294145.45
	Z	46.340
Classe de précision		GPS (OTEIS)



### Caractéristiques de l'équipement

Type équipement	Poteau incendie	Patrimoine visible	Poteau incendie
Etat équipement visuel	Accessible	Etat du patrimoine visible	Bon
Position (O/F)	Fermé		

### Localisation - Vue Zoom



### Photographies



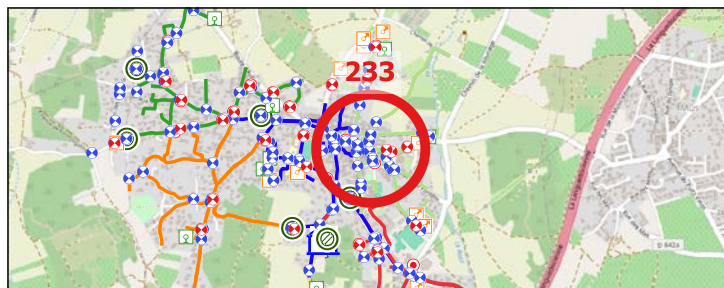
Date relève	2022-11-18	Identifiant Oteis	233
-------------	------------	-------------------	-----

### Données générales

Maître d'ouvrage	AIGUES-VIVES	Exploitant	SUEZ
------------------	--------------	------------	------

### Localisation

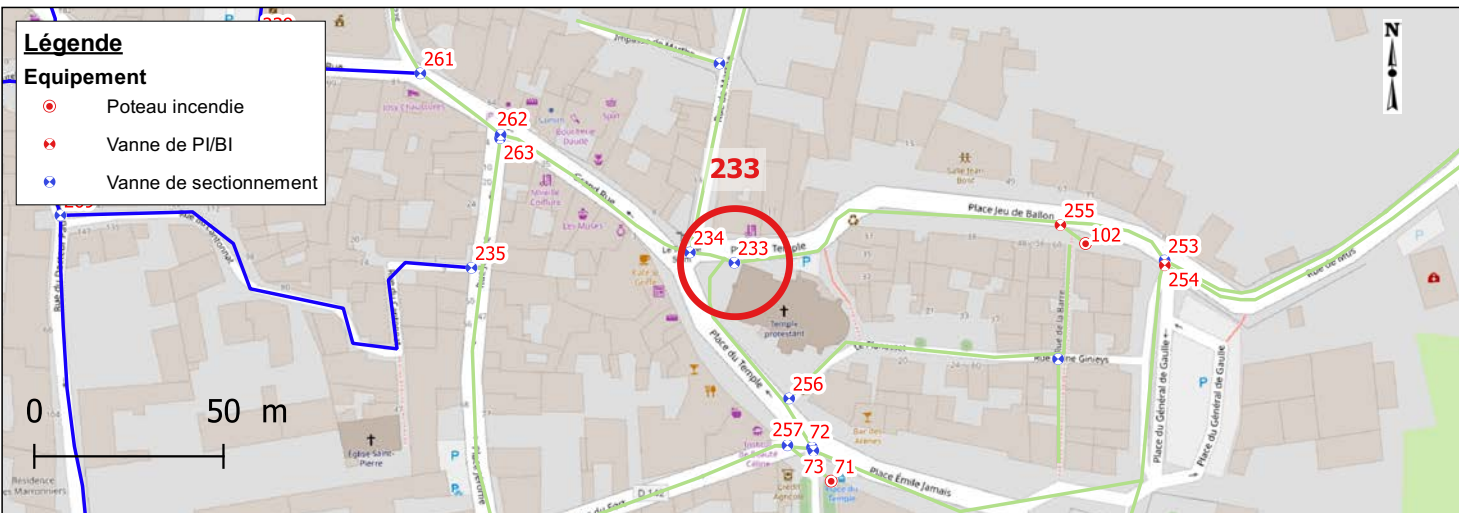
Rue		13 RUE DE MARTHE
Coordonnées (RGF 93)	X	795186.12
	Y	6294062.1
	Z	51.612
Classe de précision		GPS (OTEIS)



### Caractéristiques de l'équipement

Type équipement	Vanne de sectionnement	Patrimoine visible	Bouche a cle
Etat équipement visuel	Accessible	Etat du patrimoine visible	Bon
Position (O/F)	Ouvert		

### Localisation - Vue Zoom



### Photographies





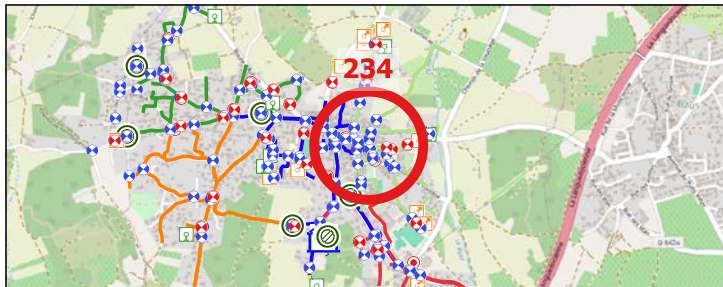
Date relève	2022-11-18	Identifiant Oteis	234
-------------	------------	-------------------	-----

### Données générales

Maître d'ouvrage	AIGUES-VIVES	Exploitant	SUEZ
------------------	--------------	------------	------

### Localisation

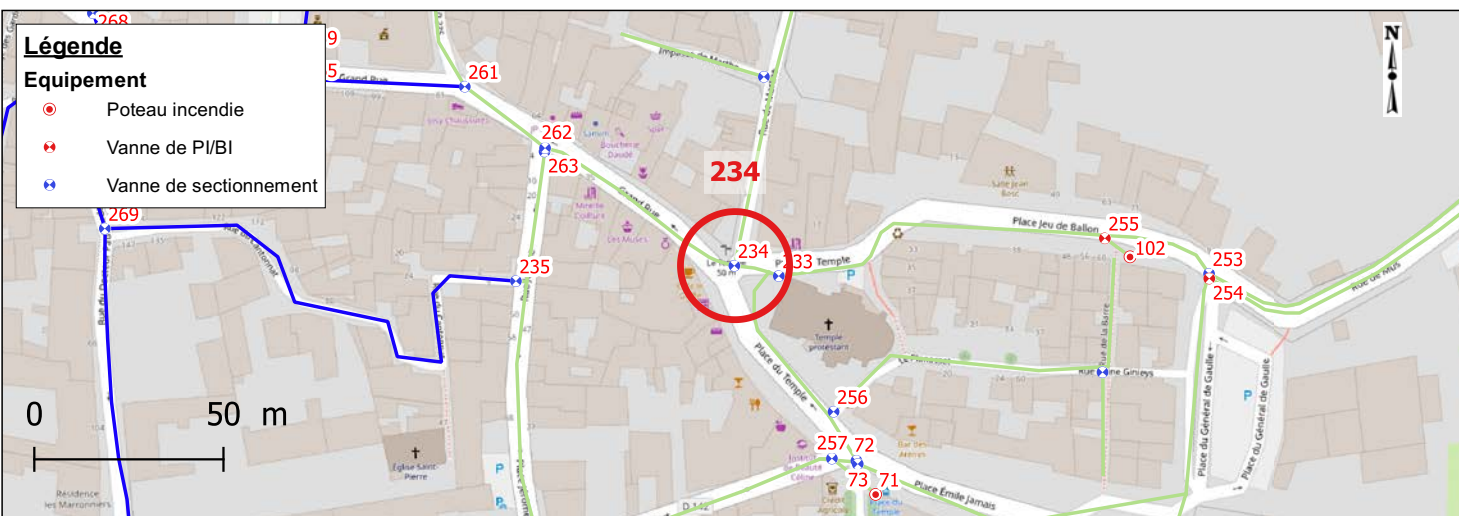
Rue		13 RUE DE MARTHE
Coordonnées (RGF 93)	X	795174.37
	Y	6294064.81
	Z	51.063
Classe de précision		GPS (OTEIS)




### Caractéristiques de l'équipement

Type équipement	Vanne de sectionnement	Patrimoine visible	Bouche a cle
Etat équipement visuel	Accessible	Etat du patrimoine visible	Bon
Position (O/F)	Ouvert		

### Localisation - Vue Zoom



### Photographies





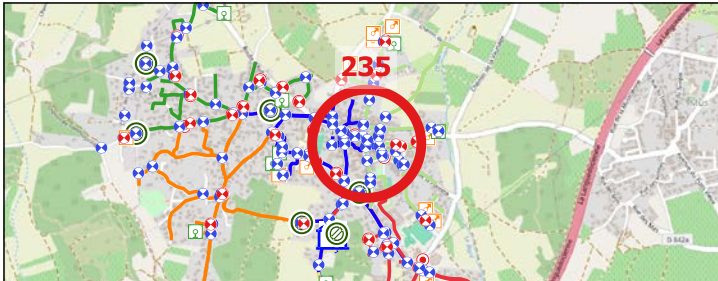
Date relève	2022-10-12	Identifiant Oteis	235
-------------	------------	-------------------	-----

### Données générales

Maître d'ouvrage	AIGUES-VIVES	Exploitant	SUEZ
------------------	--------------	------------	------

### Localisation

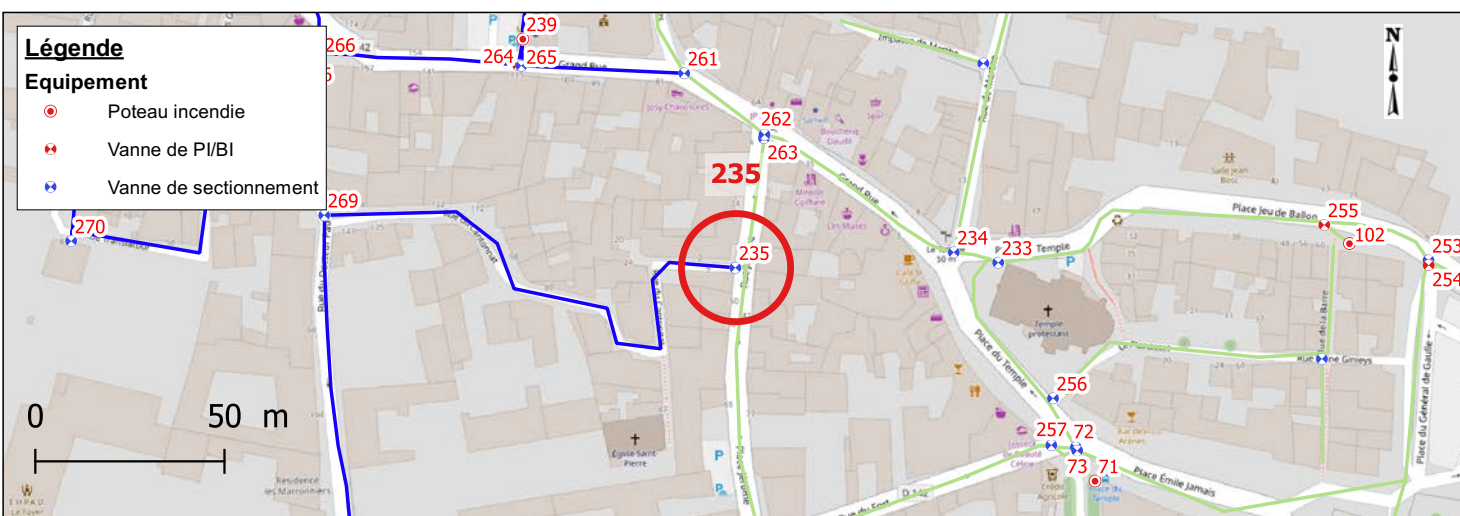
Rue		31 RUE JEROME	
Coordonnées (RGF 93)	X	795116.61	
	Y	6294060.75	
	Z	50.692	
Classe de précision		GPS (OTEIS)	



### Caractéristiques de l'équipement

Type équipement	Vanne de sectionnement	Patrimoine visible	Bouche a cle
Etat équipement visuel	Accessible	Etat du patrimoine visible	Bon
Position (O/F)	Fermé		

### Localisation - Vue Zoom



### Photographies



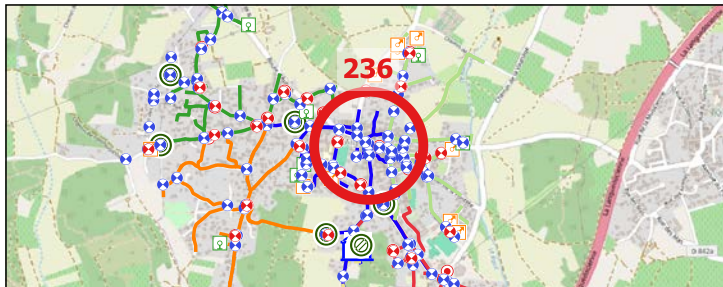
Date relève	2022-10-12	Identifiant Oteis	236
-------------	------------	-------------------	-----

### Données générales

Maître d'ouvrage	AIGUES-VIVES	Exploitant	SUEZ
------------------	--------------	------------	------

### Localisation

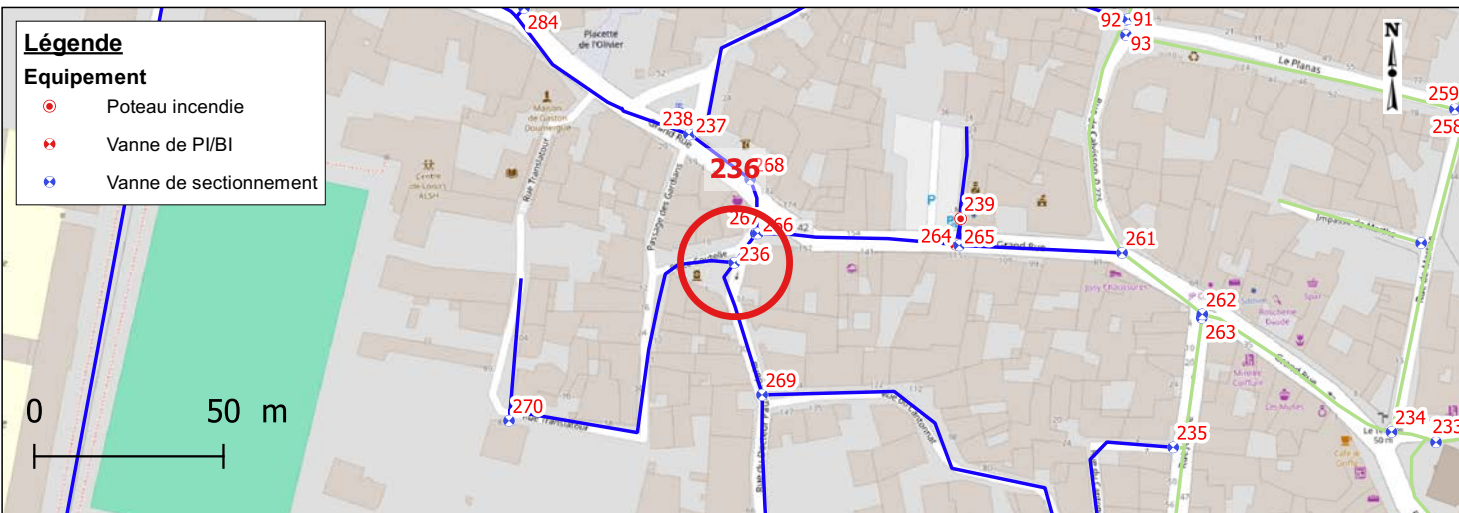
Rue		10 PLACE COUTELLE
Coordonnées (RGF 93)	X	795000.59
	Y	6294109.56
	Z	45.834
Classe de précision		GPS (OTEIS)




### Caractéristiques de l'équipement

Type équipement	Vanne de sectionnement	Patrimoine visible	Bouche a cle
Etat équipement visuel	Accessible	Etat du patrimoine visible	Bon
Position (O/F)	Ouvert		

### Localisation - Vue Zoom



### Photographies





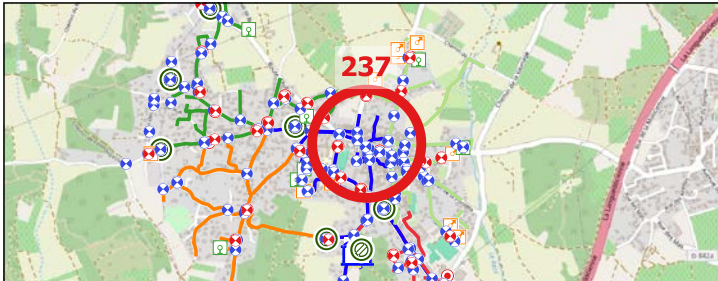
Date relève	2022-10-12	Identifiant Oteis	237
-------------	------------	-------------------	-----

### Données générales

Maître d'ouvrage	AIGUES-VIVES	Exploitant	SUEZ
------------------	--------------	------------	------

### Localisation

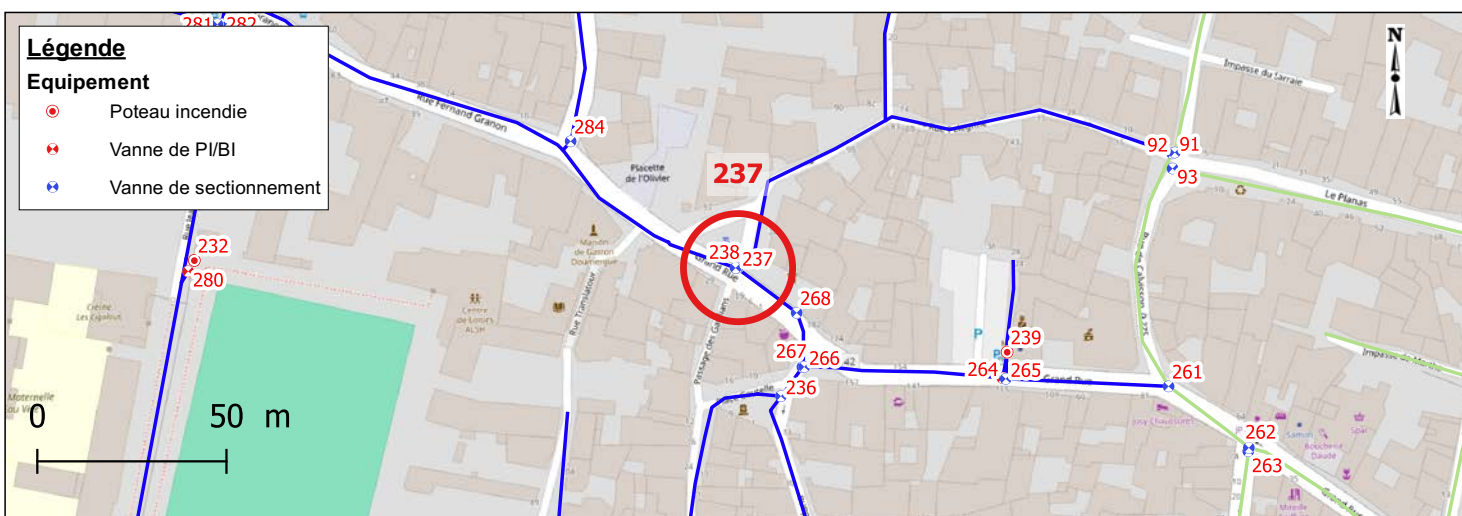
Rue		19, PASSAGE DES GARDIANS	
Coordonnées (RGF 93)	X	794989.07	
	Y	6294143.52	
	Z	44.152	
Classe de précision		GPS (OTEIS)	

A topographic map of a rural area with green fields and some buildings. A network of roads is shown in various colors (blue, orange, green). A specific location is highlighted with a large red circle and the number '237' in red text. Several small icons, including a cross and a circle with a cross, are scattered along the road network.

### Caractéristiques de l'équipement

Type équipement	Vanne de sectionnement	Patrimoine visible	Bouche a cle
Etat équipement visuel	Accessible	Etat du patrimoine visible	Bon
Position (O/F)	Ouvert		

### Localisation - Vue Zoom



### Photographies





Date relève	2022-10-12	Identifiant Oteis	238
-------------	------------	-------------------	-----

### Données générales

Maître d'ouvrage	AIGUES-VIVES	Exploitant	SUEZ
------------------	--------------	------------	------

### Localisation

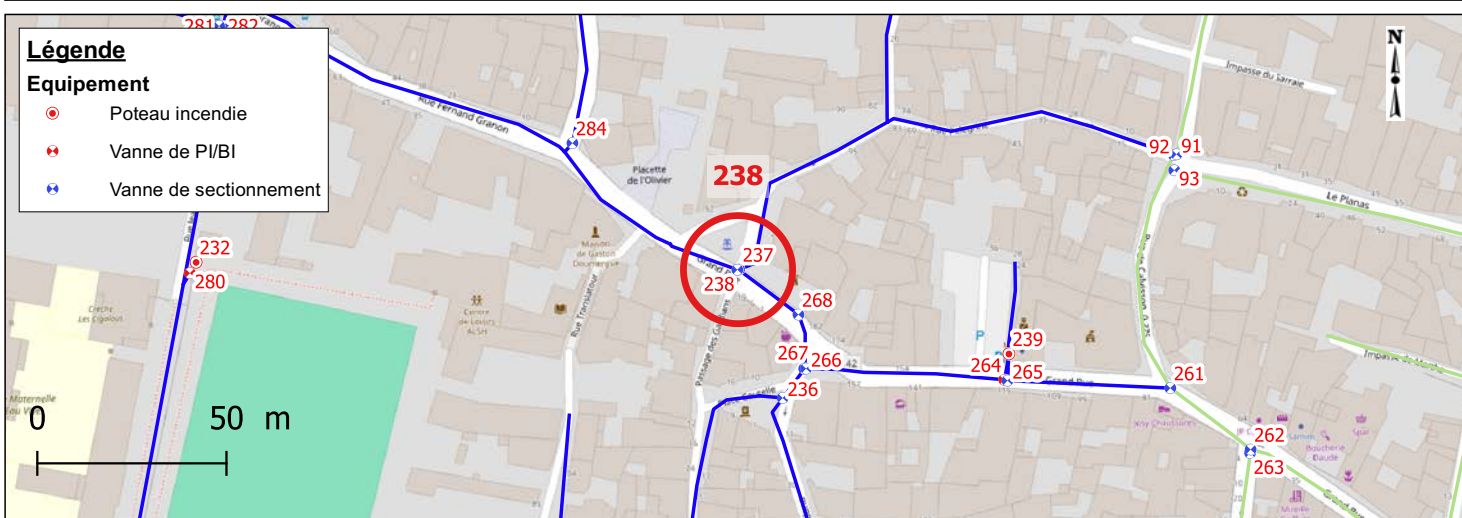
Rue		19, PASSAGE DES GARDIANS	
Coordonnées (RGF 93)	X	794988.61	
	Y	6294143.46	
	Z	44.160	
Classe de précision		GPS (OTEIS)	



### Caractéristiques de l'équipement

Type équipement	Vanne de sectionnement	Patrimoine visible	Bouche a cle
Etat équipement visuel	Accessible	Etat du patrimoine visible	Bon
Position (O/F)	Ouvert		

### Localisation - Vue Zoom



### Photographies

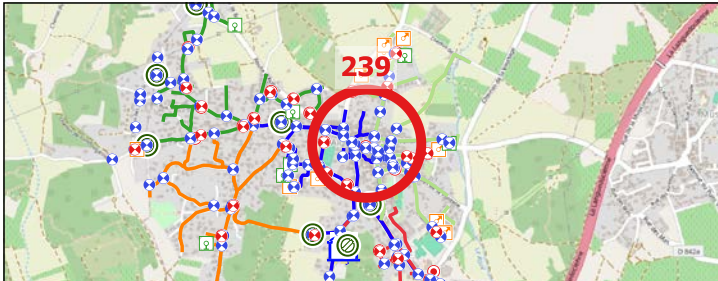


Date relève	2022-10-12	Identifiant Oteis	239
-------------	------------	-------------------	-----

### Données générales

Maître d'ouvrage	AIGUES-VIVES	Exploitant	SUEZ
------------------	--------------	------------	------

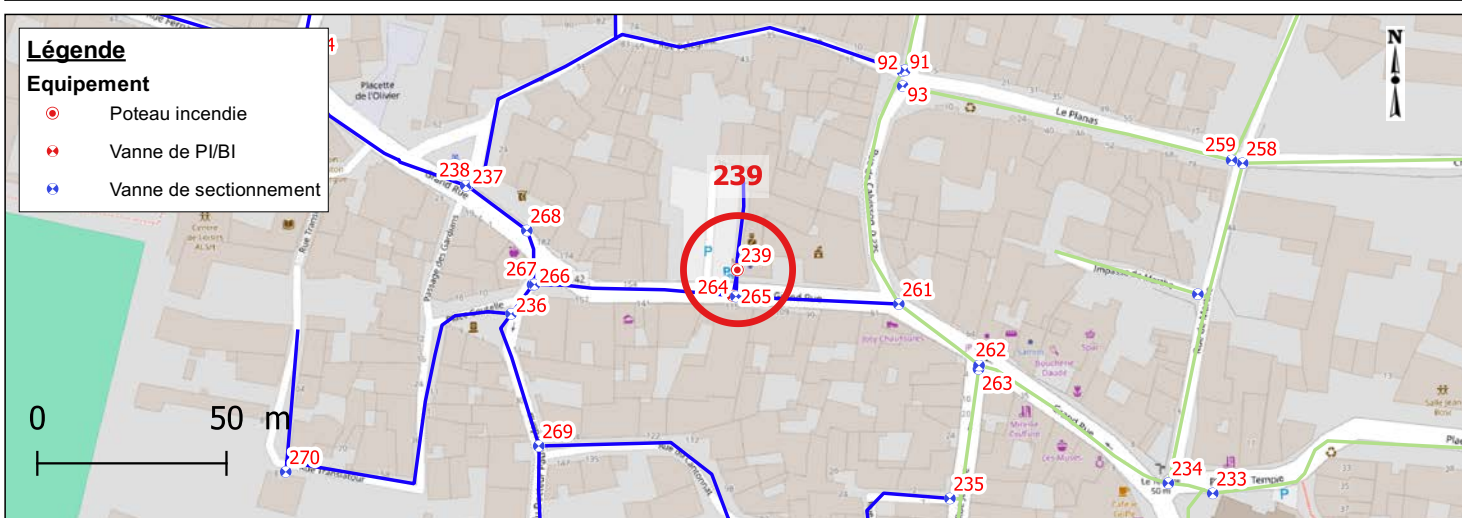
### Localisation

Rue		99 GRANDE RUE	
Coordonnées (RGF 93)	X	795060.41	
	Y	6294121.23	
	Z	47.664	
Classe de précision		GPS (OTEIS)	

### Caractéristiques de l'équipement

Type équipement	Poteau incendie	Patrimoine visible	Poteau incendie
Etat équipement visuel	Accessible	Etat du patrimoine visible	Bon
Position (O/F)	Fermé		

### Localisation - Vue Zoom



### Photographies





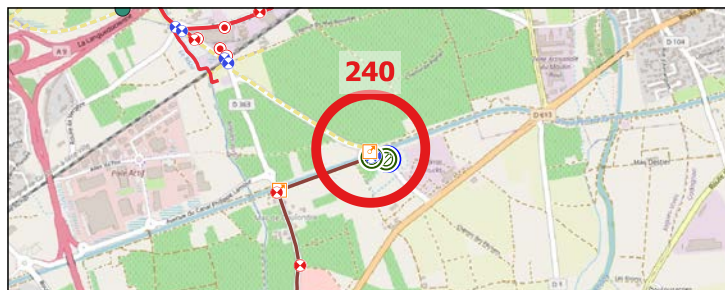
Date relève	2022-09-12	Identifiant Oteis	240
-------------	------------	-------------------	-----

### Données générales

Maître d'ouvrage	AIGUES-VIVES	Exploitant	SUEZ
------------------	--------------	------------	------

### Localisation

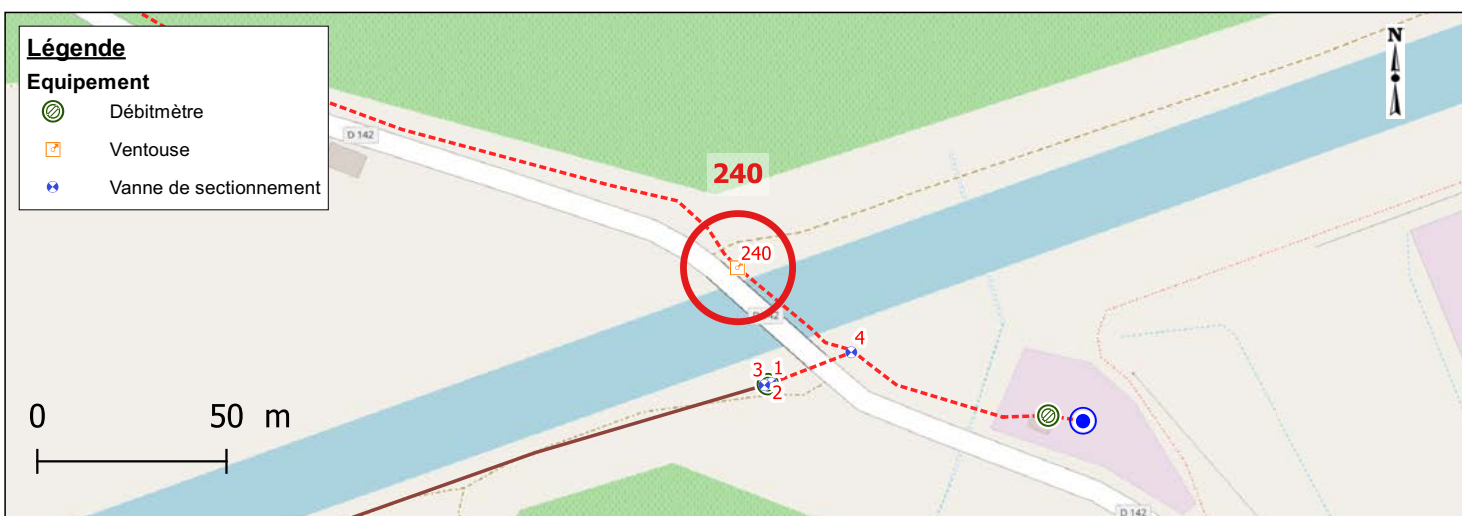
Rue		
Coordonnées (RGF 93)	X	796899.59
	Y	6292202.21
	Z	18.570
Classe de précision	GPS (OTEIS)	



### Caractéristiques de l'équipement

Type équipement	Ventouse	Patrimoine visible	
Etat équipement visuel	Accessible	Etat du patrimoine visible	Bon
Position (O/F)	Non concerné		

### Localisation - Vue Zoom



### Photographies





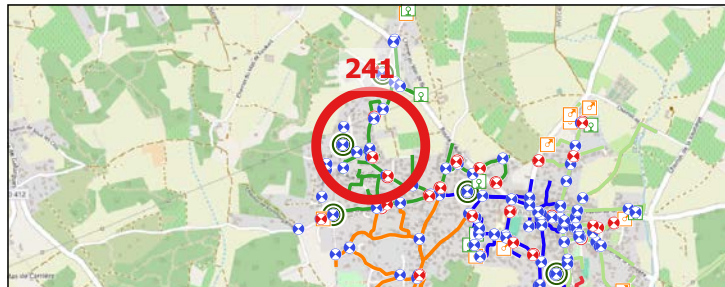
Date relève	2022-11-29	Identifiant Oteis	241
-------------	------------	-------------------	-----

### Données générales

Maître d'ouvrage	AIGUES-VIVES	Exploitant	SUEZ
------------------	--------------	------------	------

### Localisation

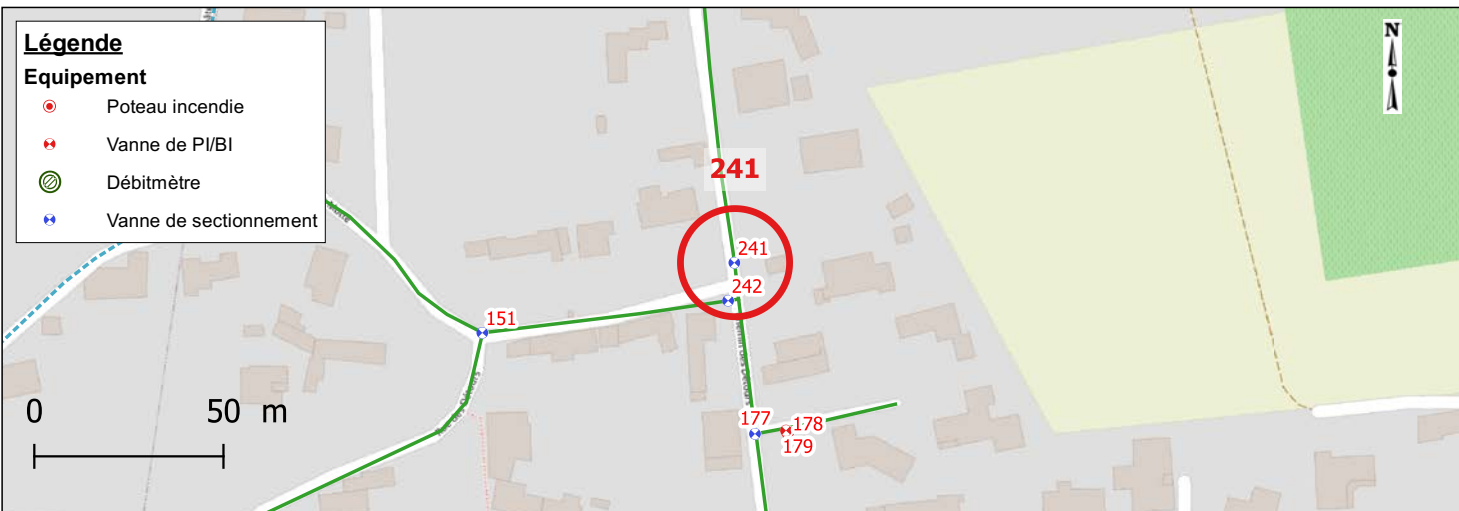
Rue		408, CHEMIN DES DETOURS
Coordonnées (RGF 93)	X	794119.34
	Y	6294469.8
	Z	55.865
Classe de précision		GPS (OTEIS)



### Caractéristiques de l'équipement

Type équipement	Vanne de sectionnement	Patrimoine visible	Bouche a cle
Etat équipement visuel	Accessible	Etat du patrimoine visible	Bon
Position (O/F)	Ouvert		

### Localisation - Vue Zoom



### Photographies



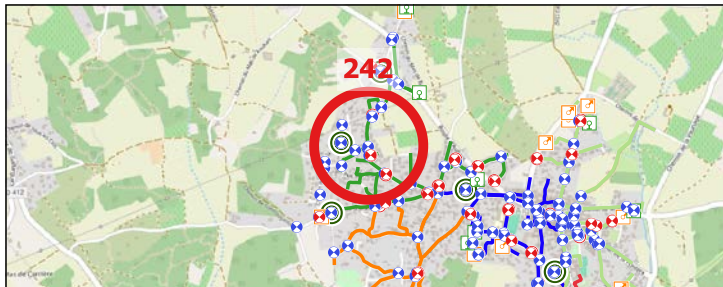
Date relève	2022-11-29	Identifiant Oteis	242
-------------	------------	-------------------	-----

### Données générales

Maître d'ouvrage	AIGUES-VIVES	Exploitant	SUEZ
------------------	--------------	------------	------

### Localisation

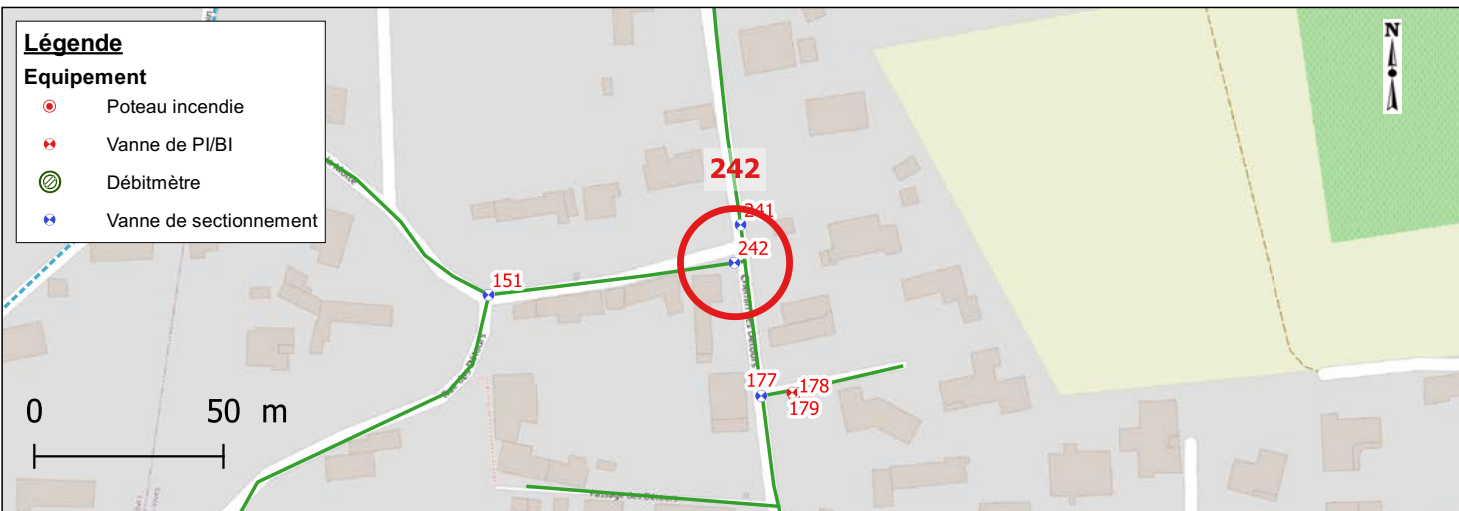
Rue		408 CHEMIN DES DETOURS
Coordonnées (RGF 93)	X	794117.7
	Y	6294459.76
	Z	55.855
Classe de précision		GPS (OTEIS)



### Caractéristiques de l'équipement

Type équipement	Vanne de sectionnement	Patrimoine visible	Bouche a cle
Etat équipement visuel	Accessible	Etat du patrimoine visible	Bon
Position (O/F)	Ouvert		

### Localisation - Vue Zoom



### Photographies



Date relève	2022-11-29	Identifiant Oteis	243
-------------	------------	-------------------	-----

### Données générales

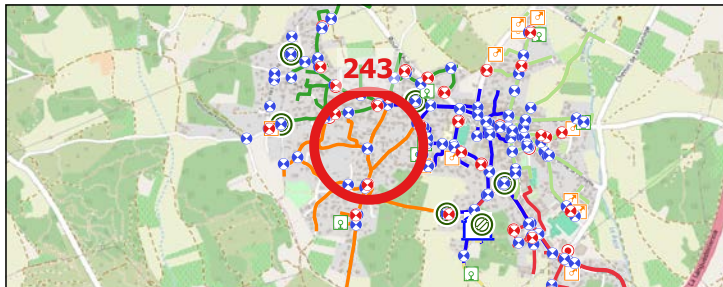
Maître d'ouvrage	AIGUES-VIVES	Exploitant	SUEZ
------------------	--------------	------------	------

### Localisation

Rue	1, IMPASSE DU FELIBRE
-----	-----------------------

Coordonnées (RGF 93)	X	794377.11
	Y	6294003.06
	Z	46.879

Classe de précision	GPS (OTEIS)
---------------------	-------------



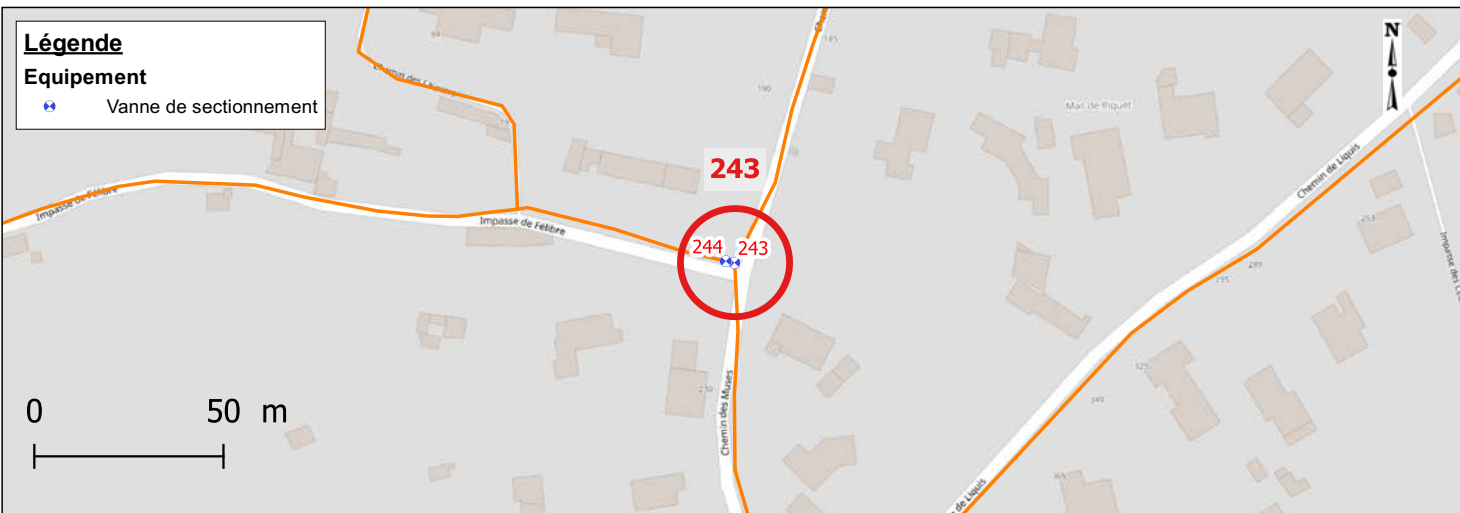
### Caractéristiques de l'équipement

Type équipement	Vanne de sectionnement	Patrimoine visible	Bouche à cle
Etat équipement visuel	Accessible	Etat du patrimoine visible	Bon
Position (O/F)	Ouvert		

### Localisation - Vue Zoom

#### Légende Équipement

• Vanne de sectionnement



### Photographies





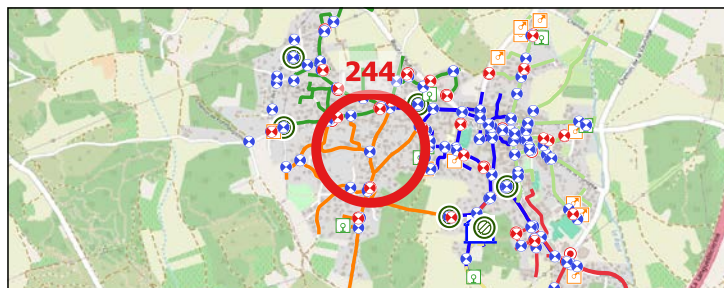
Date relève	2022-11-29	Identifiant Oteis	244
-------------	------------	-------------------	-----

### Données générales

Maître d'ouvrage	AIGUES-VIVES	Exploitant	SUEZ
------------------	--------------	------------	------

### Localisation

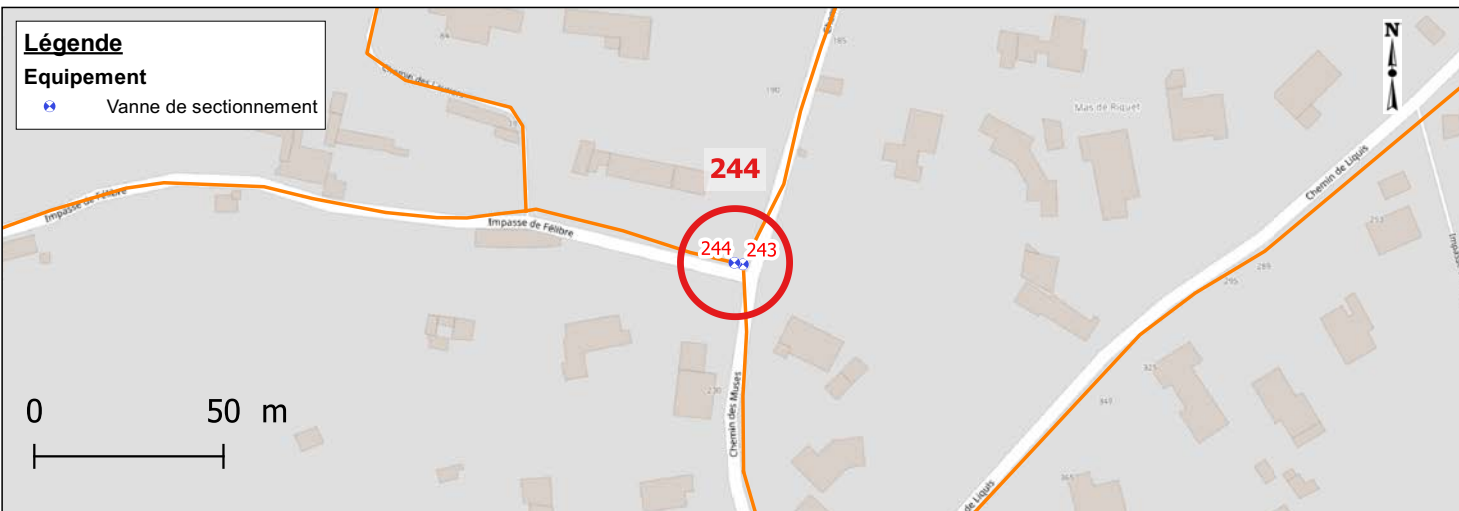
Rue		
Coordonnées (RGF 93)	X	794374.84
	Y	6294003.47
	Z	46.839
Classe de précision	GPS (OTEIS)	



### Caractéristiques de l'équipement

Type équipement	Vanne de sectionnement	Patrimoine visible	Bouche a cle
Etat équipement visuel	Accessible	Etat du patrimoine visible	Bon
Position (O/F)	Ouvert		

### Localisation - Vue Zoom



### Photographies



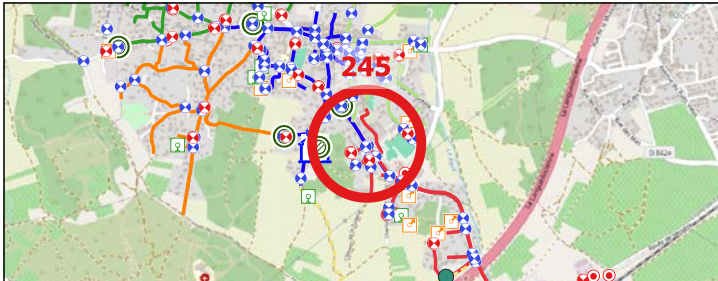
Date relève	2022-11-18	Identifiant Oteis	245
-------------	------------	-------------------	-----

### Données générales

Maître d'ouvrage	AIGUES-VIVES	Exploitant	SUEZ
------------------	--------------	------------	------

### Localisation

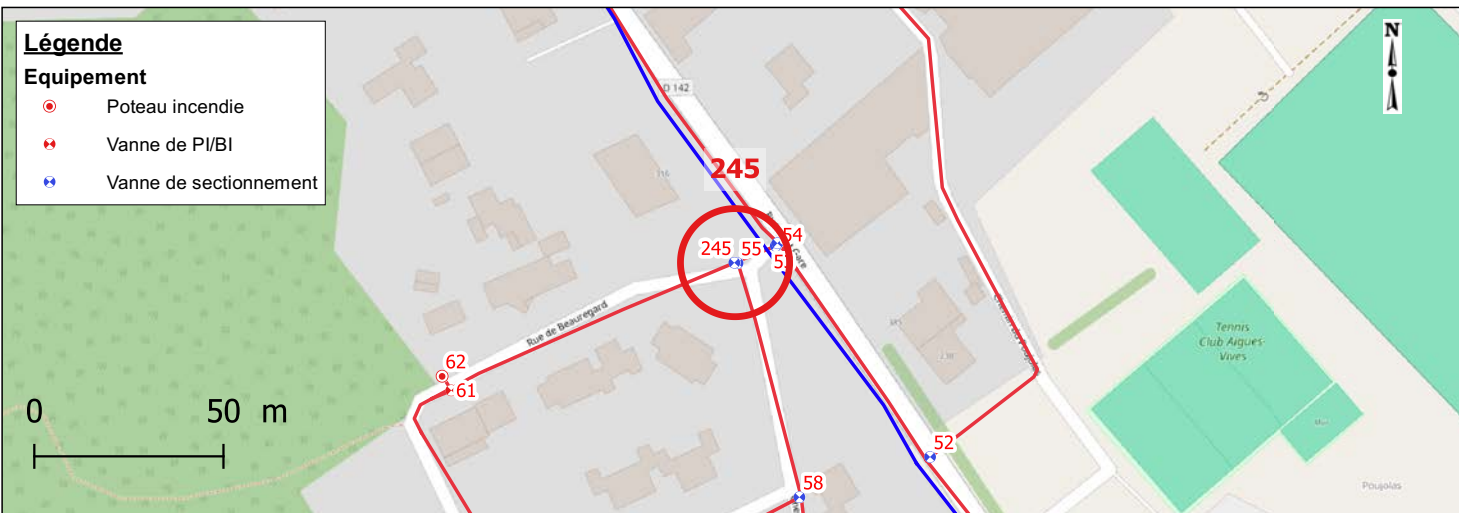
Rue		
Coordonnées (RGF 93)	X	795208.12
	Y	6293613.47
	Z	40.186
Classe de précision		GPS (OTEIS)



### Caractéristiques de l'équipement

Type équipement	Vanne de sectionnement	Patrimoine visible	Bouche a cle
Etat équipement visuel	Accessible	Etat du patrimoine visible	Bon
Position (O/F)	Ouvert		

### Localisation - Vue Zoom



### Photographies



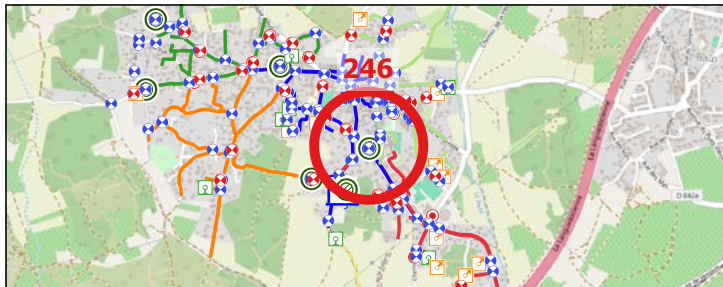
Date relève	2022-11-18	Identifiant Oteis	246
-------------	------------	-------------------	-----

### Données générales

Maître d'ouvrage	AIGUES-VIVES	Exploitant	SUEZ
------------------	--------------	------------	------

### Localisation

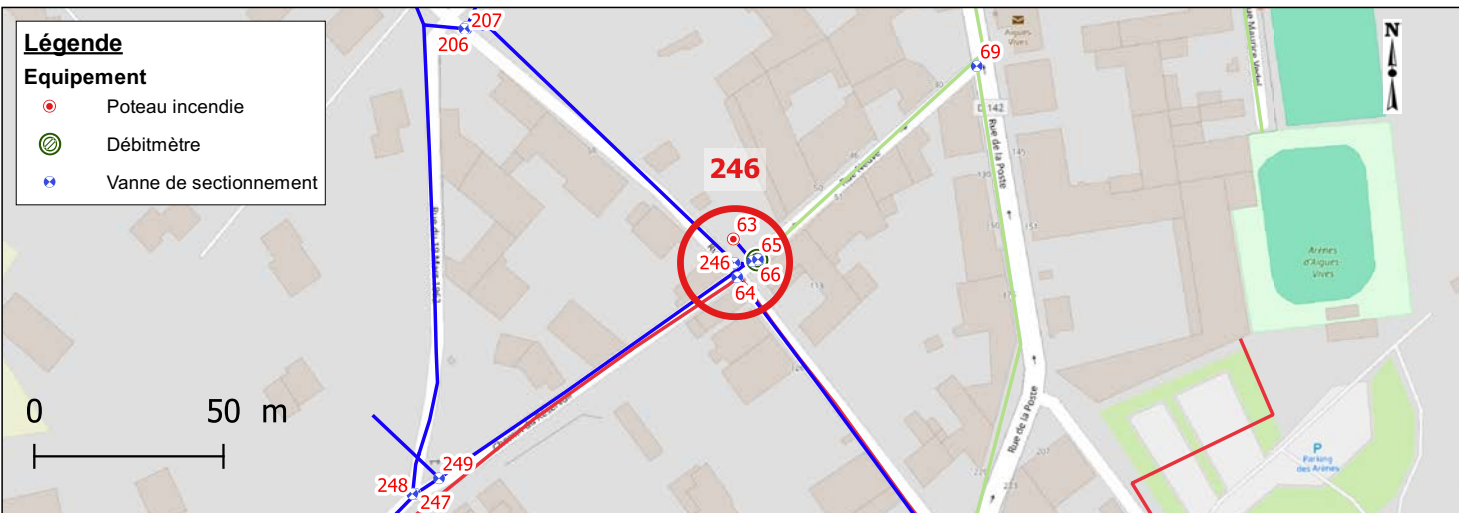
Rue		78 RUE NEUVE
Coordonnées (RGF 93)	X	795076.57
	Y	6293822.64
	Z	44.864
Classe de précision		GPS (OTEIS)



### Caractéristiques de l'équipement

Type équipement	Vanne de sectionnement	Patrimoine visible	Bouche a cle
Etat équipement visuel	Accessible	Etat du patrimoine visible	Bon
Position (O/F)	Fermé		

### Localisation - Vue Zoom



### Photographies





Date relève	2022-11-18	Identifiant Oteis	247
-------------	------------	-------------------	-----

### Données générales

Maître d'ouvrage	AIGUES-VIVES	Exploitant	SUEZ
------------------	--------------	------------	------

### Localisation

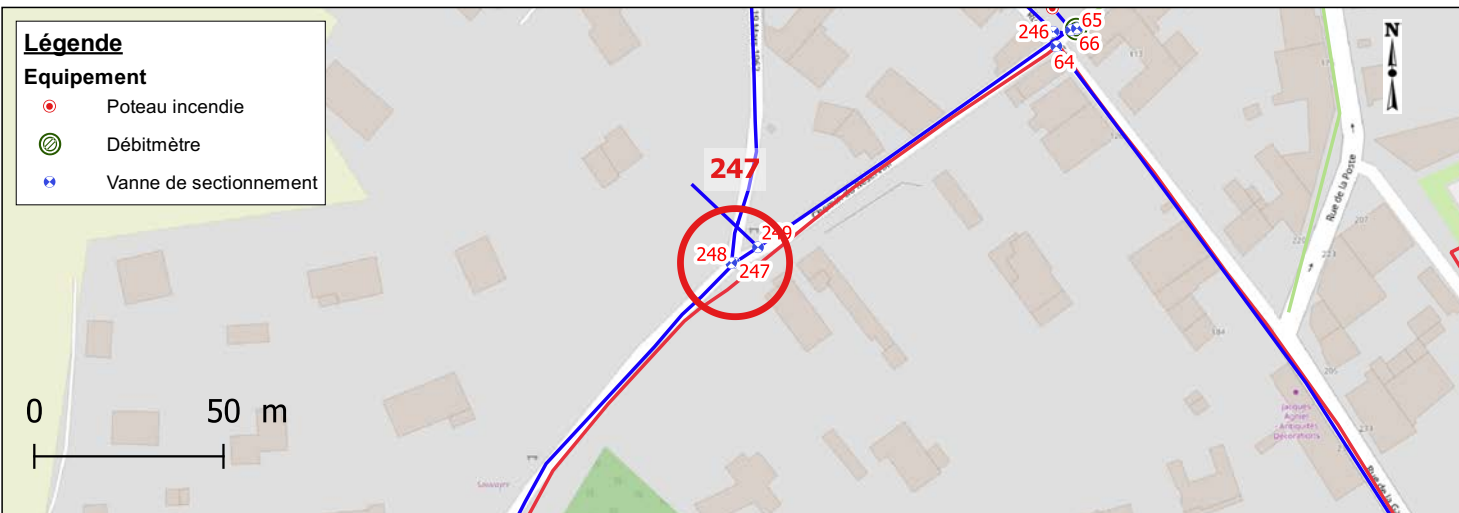
Rue		101 CHEMIN DU RESERVOIR	
Coordonnées (RGF 93)	X	794992.23	
	Y	6293761.56	
	Z	49.897	
Classe de précision		GPS (OTEIS)	

A topographic map of a rural area with green fields and some buildings. A network of roads is shown, with a specific location marked by a red circle and the number '247' in red. The map includes various symbols for points of interest, such as a windmill and a church, and a scale bar at the bottom right.

### Caractéristiques de l'équipement

Type équipement	Vanne de sectionnement	Patrimoine visible	Bouche a cle
Etat équipement visuel	Accessible	Etat du patrimoine visible	Bon
Position (O/F)	Ouvert		

### Localisation - Vue Zoom



### Photographies



Date relève	2022-11-18	Identifiant Oteis	248
-------------	------------	-------------------	-----

### Données générales

Maître d'ouvrage	AIGUES-VIVES	Exploitant	SUEZ
------------------	--------------	------------	------

### Localisation

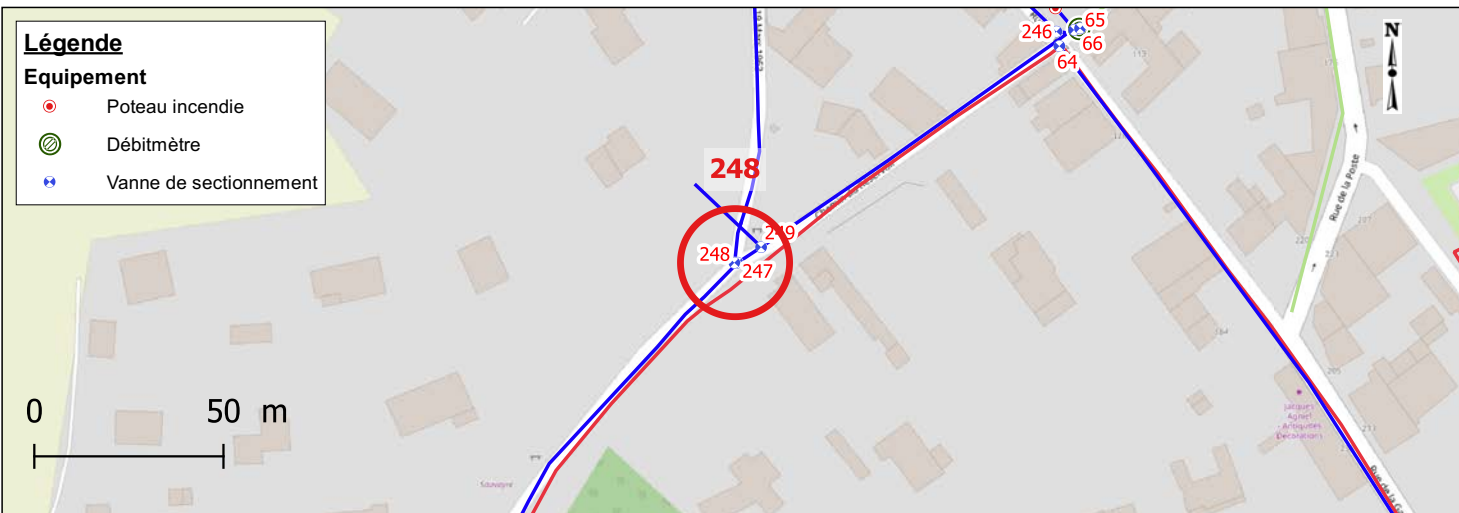
Rue		101 CHEMIN DU RESERVOIR	
Coordonnées (RGF 93)	X	794991.41	
	Y	6293761.53	
	Z	49.937	
Classe de précision		GPS (OTEIS)	

A topographic map of a rural area with green fields and some buildings. A network of roads is shown, with a specific location highlighted by a red circle and the number '248' in red. The map includes various symbols for roads, buildings, and terrain features.

### Caractéristiques de l'équipement

Type équipement	Vanne de sectionnement	Patrimoine visible	Bouche a cle
Etat équipement visuel	Accessible	Etat du patrimoine visible	Bon
Position (O/F)	Ouvert		

### Localisation - Vue Zoom



### Photographies



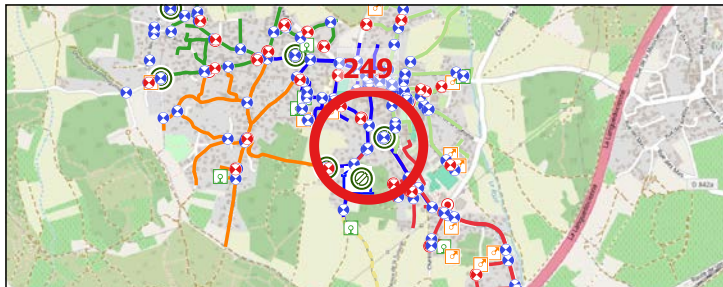
Date relève	2022-11-18	Identifiant Oteis	249
-------------	------------	-------------------	-----

### Données générales

Maître d'ouvrage	AIGUES-VIVES	Exploitant	SUEZ
------------------	--------------	------------	------

### Localisation

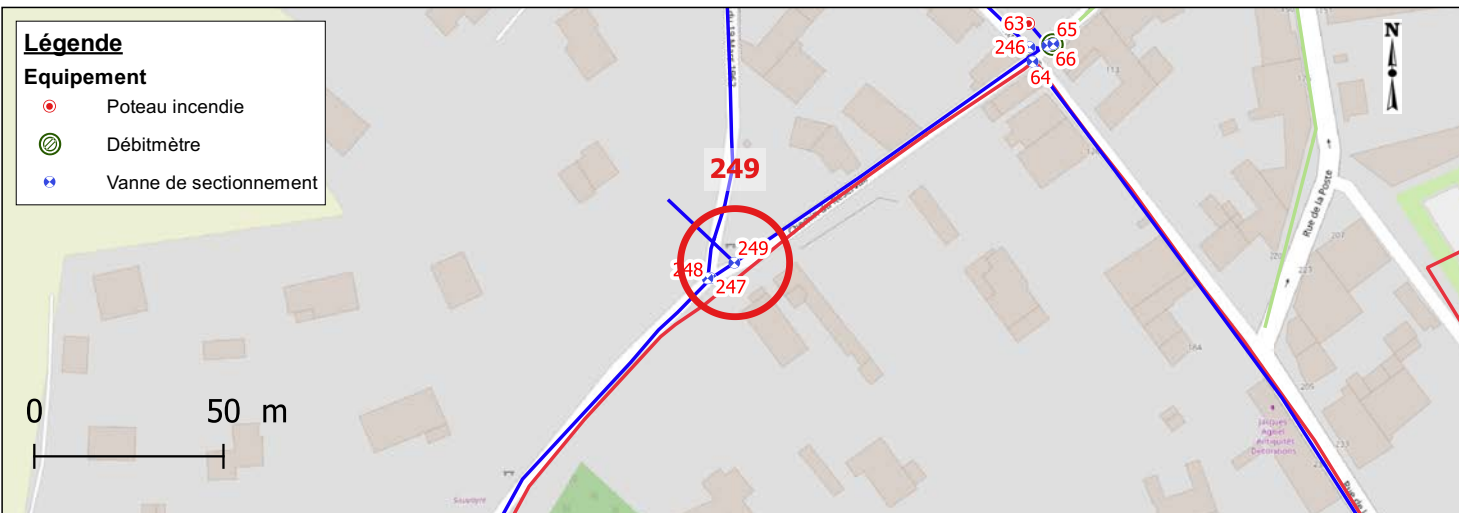
Rue		101, CHEMIN DU RESERVOIR
Coordonnées (RGF 93)	X	794998.48
	Y	6293765.65
	Z	49.329
Classe de précision		GPS (OTEIS)



### Caractéristiques de l'équipement

Type équipement	Vanne de sectionnement	Patrimoine visible	Bouche a cle
Etat équipement visuel	Accessible	Etat du patrimoine visible	Bon
Position (O/F)	Ouvert		

### Localisation - Vue Zoom



### Photographies





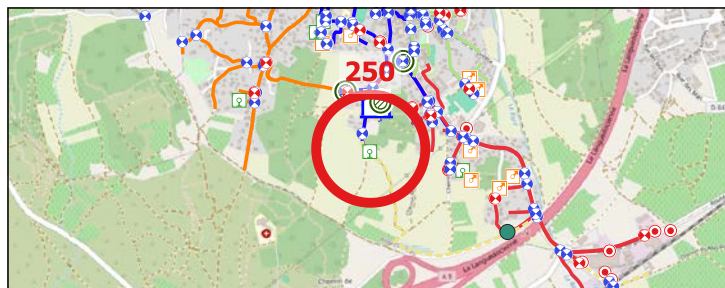
Date relève	2022-11-18	Identifiant Oteis	250
-------------	------------	-------------------	-----

### Données générales

Maître d'ouvrage	AIGUES-VIVES	Exploitant	SUEZ
------------------	--------------	------------	------

### Localisation

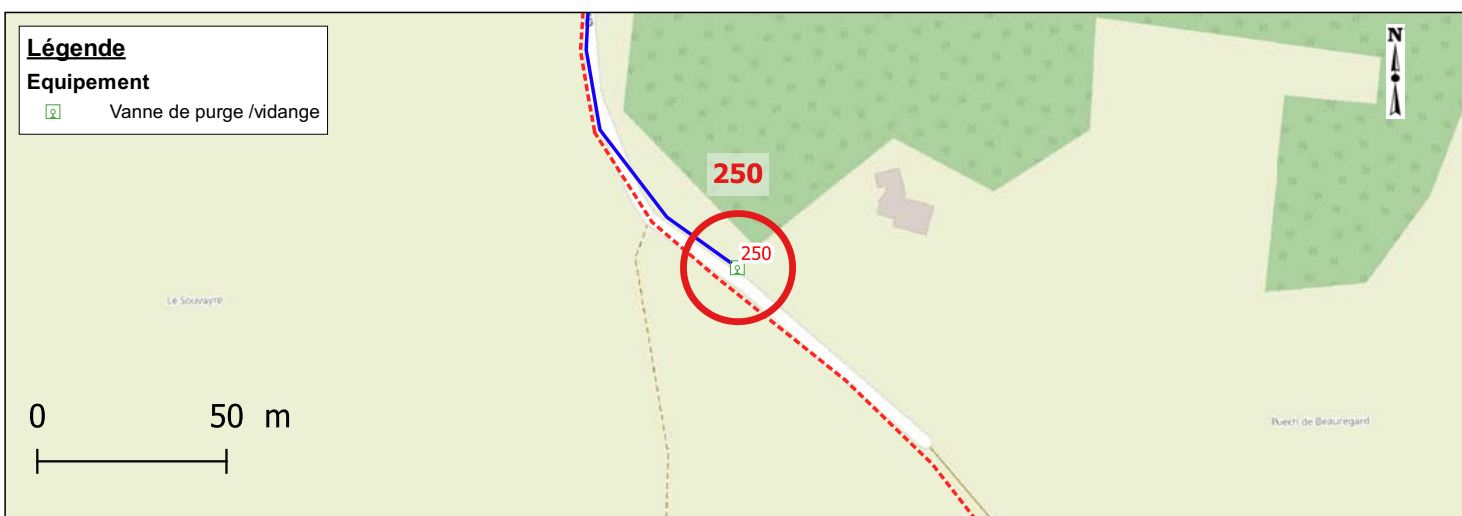
Rue		585, CHEMIN DE VERS FETIX
Coordonnées (RGF 93)	X	794911.31
	Y	6293356.24
	Z	48.702
Classe de précision		GPS (OTEIS)



### Caractéristiques de l'équipement

Type équipement	Vanne de purge /vidange	Patrimoine visible	Bouche a cle
Etat équipement visuel	Accessible	Etat du patrimoine visible	Bon
Position (O/F)	Fermé		

### Localisation - Vue Zoom



### Photographies



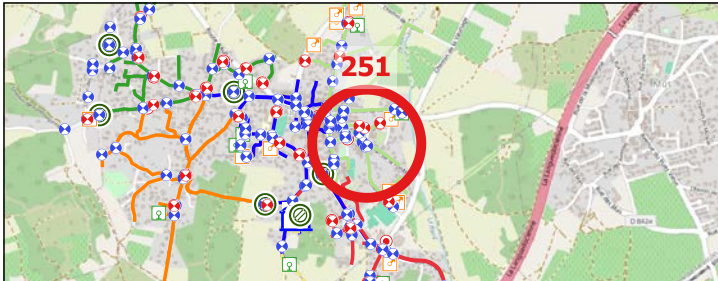
Date relève	2022-11-18	Identifiant Oteis	251
-------------	------------	-------------------	-----

### Données générales

Maître d'ouvrage	AIGUES-VIVES	Exploitant	SUEZ
------------------	--------------	------------	------

### Localisation

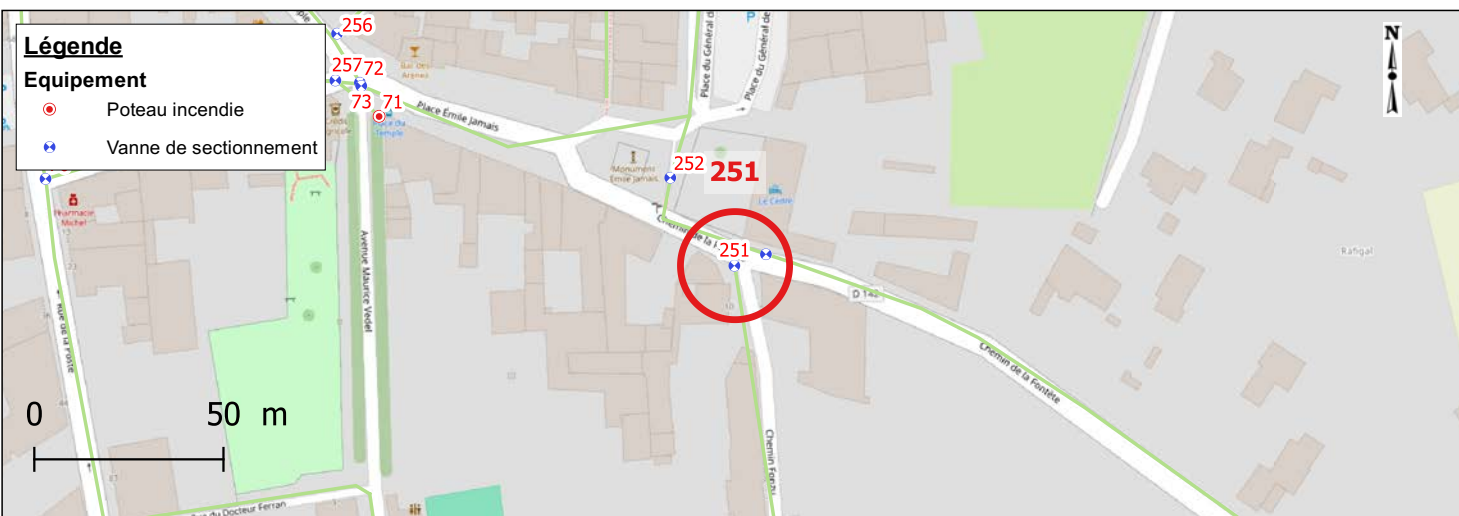
Rue		5 CHEMIN FOUZU	
Coordonnées (RGF 93)	X	795305.65	
	Y	6293964.85	
	Z	49.009	
Classe de précision		GPS (OTEIS)	




### Caractéristiques de l'équipement

Type équipement	Vanne de sectionnement	Patrimoine visible	Bouche a cle
Etat équipement visuel	Accessible	Etat du patrimoine visible	Bon
Position (O/F)	Ouvert		

### Localisation - Vue Zoom



### Photographies





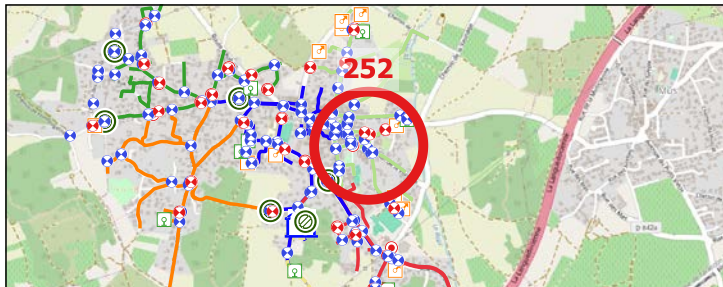
Date relève	2022-11-18	Identifiant Oteis	252
-------------	------------	-------------------	-----

### Données générales

Maître d'ouvrage	AIGUES-VIVES	Exploitant	SUEZ
------------------	--------------	------------	------

### Localisation

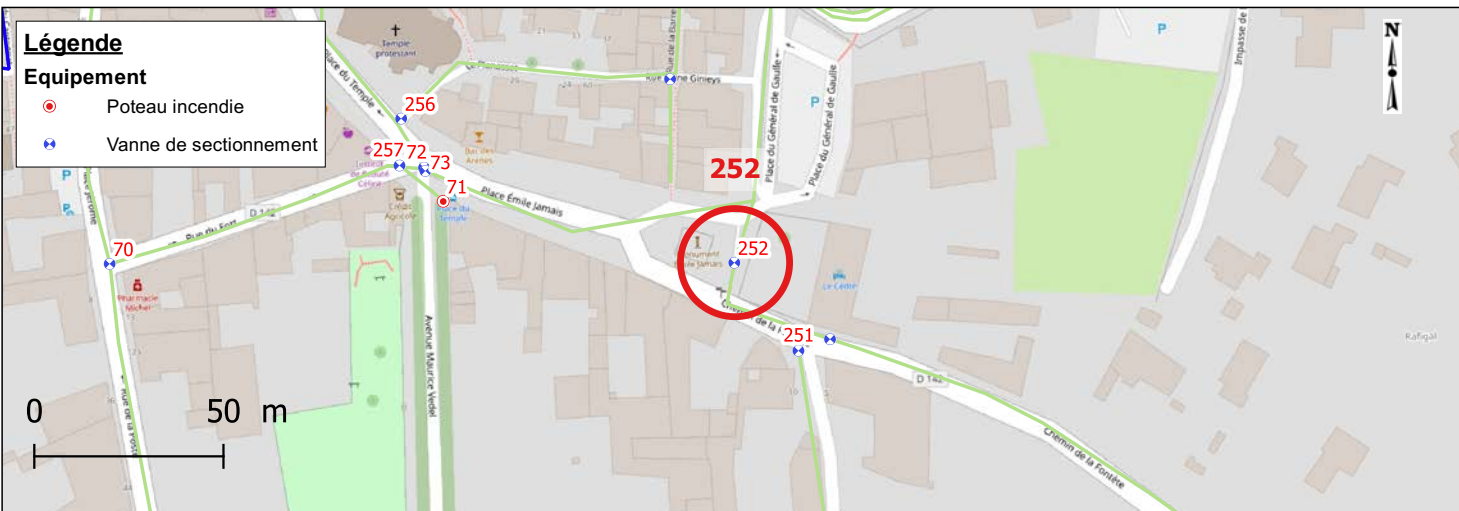
Rue		85 PLACE EMILE JAMAIS
Coordonnées (RGF 93)	X	795288.7
	Y	6293988.12
	Z	51.468
Classe de précision		GPS (OTEIS)



### Caractéristiques de l'équipement

Type équipement	Vanne de sectionnement	Patrimoine visible	Bouche a cle
Etat équipement visuel	Accessible	Etat du patrimoine visible	Bon
Position (O/F)	Ouvert		

### Localisation - Vue Zoom



### Photographies





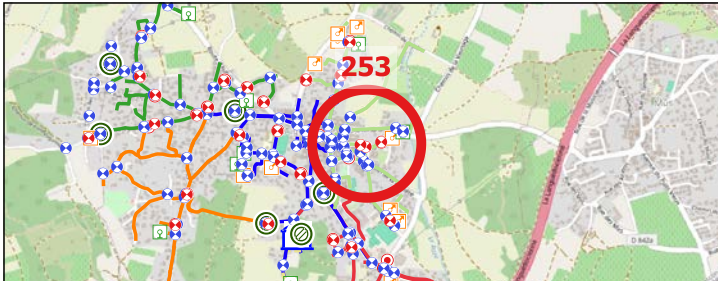
Date relève	2022-11-18	Identifiant Oteis	253
-------------	------------	-------------------	-----

### Données générales

Maître d'ouvrage	AIGUES-VIVES	Exploitant	SUEZ
------------------	--------------	------------	------

### Localisation

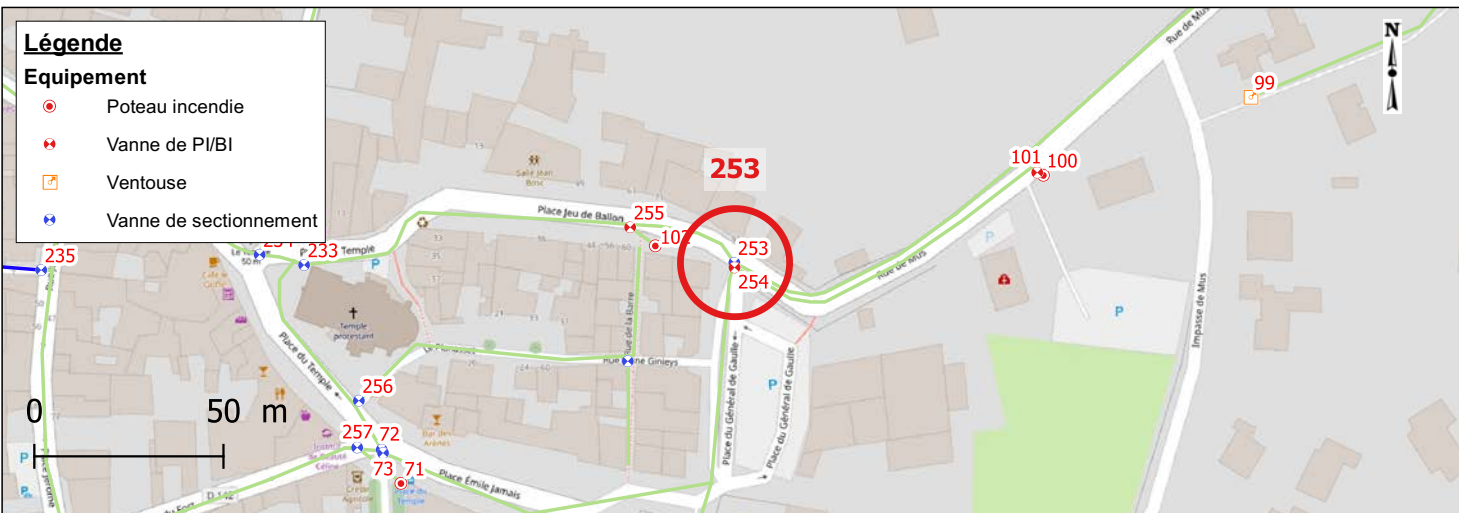
Rue		93 PLACE DU JEU DE BALLON	
Coordonnées (RGF 93)	X	795299.89	
	Y	6294062.69	
	Z	51.878	
Classe de précision		GPS (OTEIS)	

A topographic map of a rural area with green fields and some buildings. A network of blue lines with red cross markers is overlaid on the map. A specific point on this network is highlighted with a large red circle and the number '253' in red text. The map also shows some roads and a river on the right side.

### Caractéristiques de l'équipement

Type équipement	Vanne de sectionnement	Patrimoine visible	Bouche a cle
Etat équipement visuel	Accessible	Etat du patrimoine visible	Bon
Position (O/F)	Ouvert		

### Localisation - Vue Zoom



### Photographies



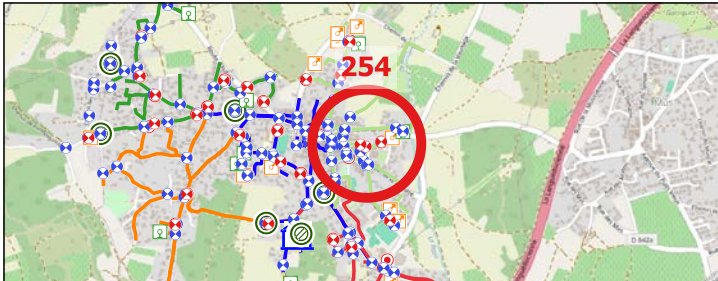
Date relève	2022-11-18	Identifiant Oteis	254
-------------	------------	-------------------	-----

### Données générales

Maître d'ouvrage	AIGUES-VIVES	Exploitant	SUEZ
------------------	--------------	------------	------

### Localisation

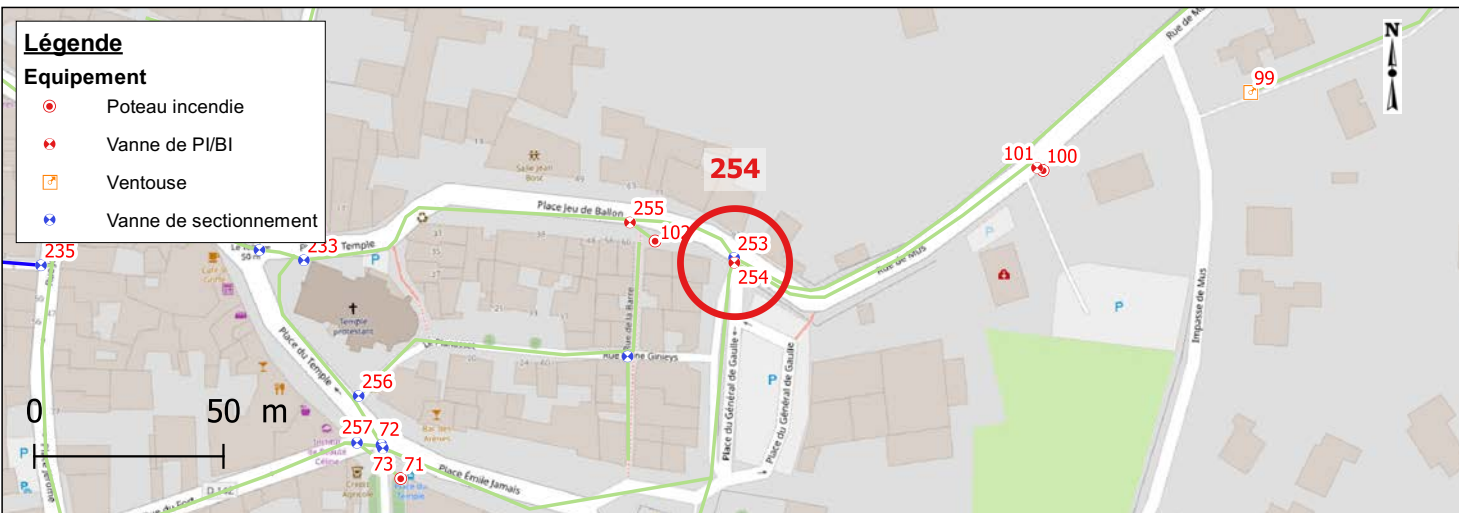
Rue		93, RUE DE MUS
Coordonnées (RGF 93)	X	795299.94
	Y	6294061.42
	Z	51.957
Classe de précision		GPS (OTEIS)

A topographic map of a rural area with green fields and some buildings. A network of blue lines with red cross markers is overlaid on the map. A specific point on this network is circled in a thick red line, and the number '254' is printed in large red font next to it. Various other symbols, including small squares and circles, are scattered across the map.

### Caractéristiques de l'équipement

Type équipement	Vanne de PI/BI	Patrimoine visible	Bouche a cle
Etat équipement visuel	Accessible	Etat du patrimoine visible	Bon
Position (O/F)	Ouvert		

### Localisation - Vue Zoom



### Photographies





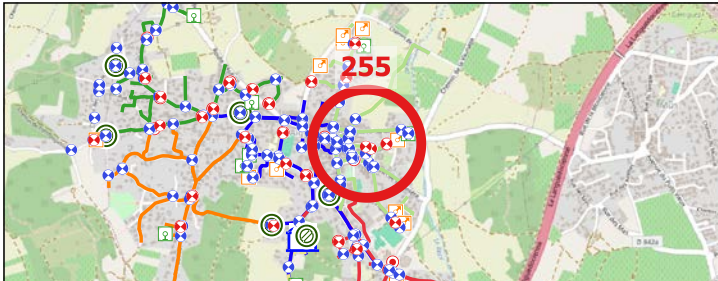
Date relève	2022-11-18	Identifiant Oteis	255
-------------	------------	-------------------	-----

### Données générales

Maître d'ouvrage	AIGUES-VIVES	Exploitant	SUEZ
------------------	--------------	------------	------

### Localisation

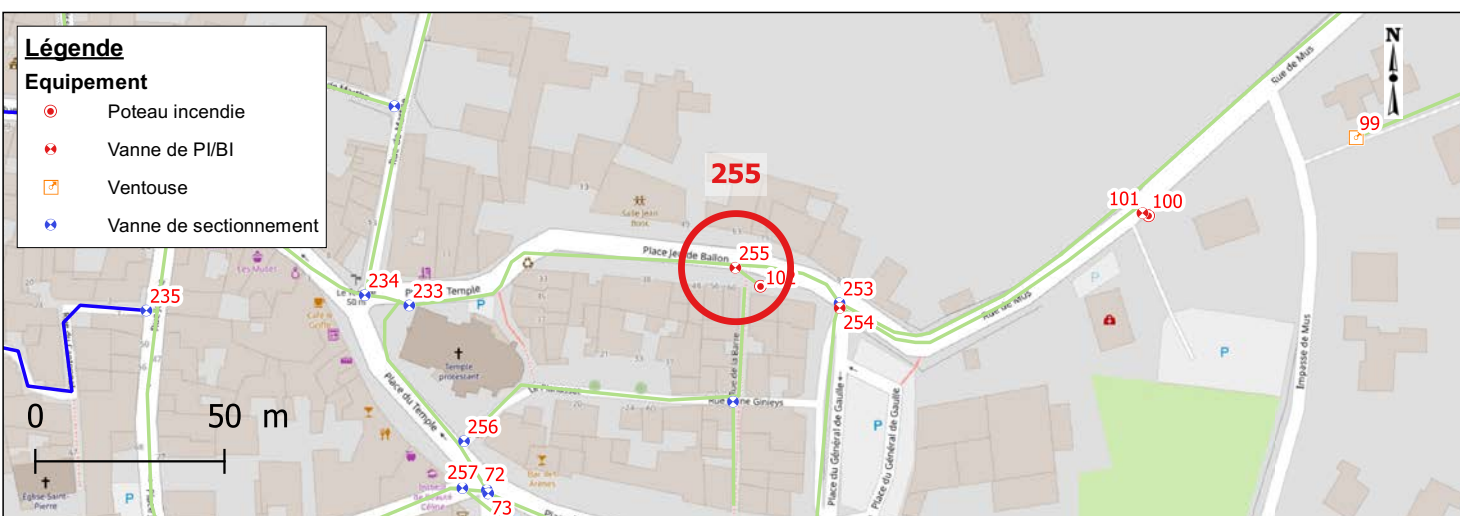
Rue		
Coordonnées (RGF 93)	X	795272.34
	Y	6294072.07
	Z	51.546
Classe de précision		GPS (OTEIS)

A topographic map of a rural area with green fields and some buildings. A network of blue and red lines with circular markers is overlaid on the map. A specific location is highlighted with a large red circle and the number '255' in red text. The map includes various symbols for roads, boundaries, and specific points of interest.

### Caractéristiques de l'équipement

Type équipement	Vanne de PI/BI	Patrimoine visible	Bouche a cle
Etat équipement visuel	Accessible	Etat du patrimoine visible	Bon
Position (O/F)	Ouvert		

### Localisation - Vue Zoom



### Photographies





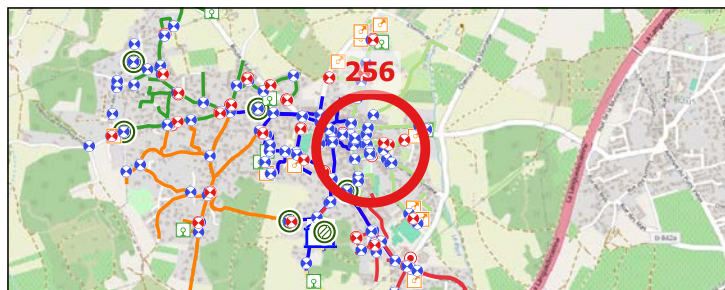
Date relève	2022-11-18	Identifiant Oteis	256
-------------	------------	-------------------	-----

### Données générales

Maître d'ouvrage	AIGUES-VIVES	Exploitant	SUEZ
------------------	--------------	------------	------

### Localisation

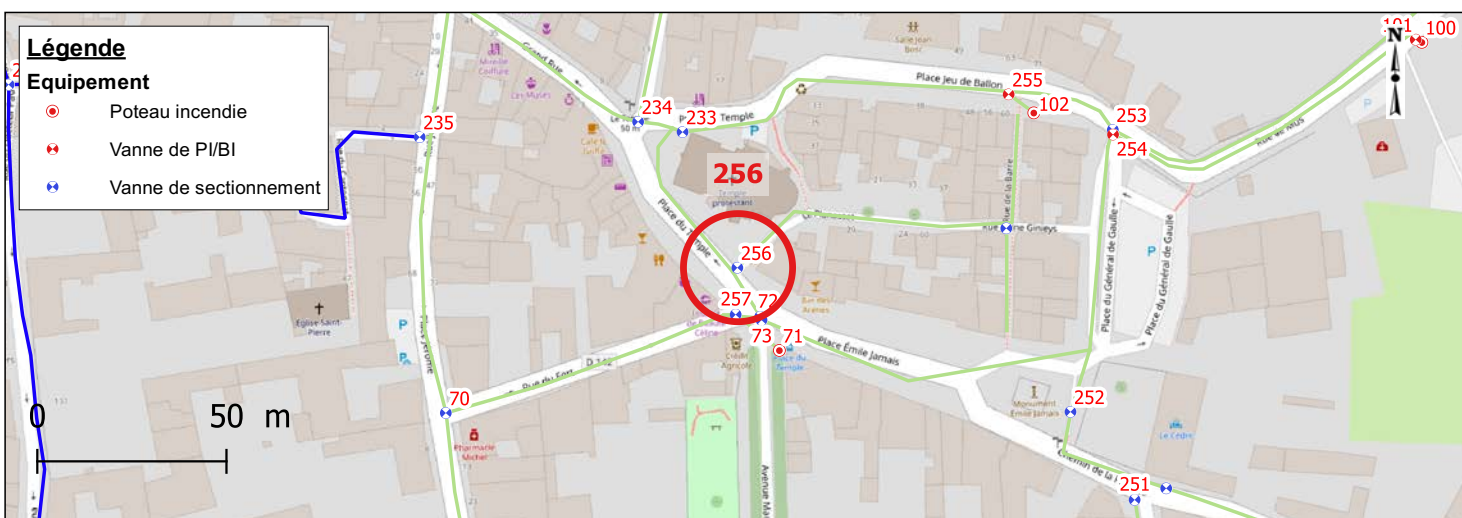
Rue		5 PLACE DU TEMPLE
Coordonnées (RGF 93)	X	795200.61
	Y	6294026.22
	Z	51.687
Classe de précision		GPS (OTEIS)



### Caractéristiques de l'équipement

Type équipement	Vanne de sectionnement	Patrimoine visible	Bouche a cle
Etat équipement visuel	Accessible	Etat du patrimoine visible	Bon
Position (O/F)	Ouvert		

### Localisation - Vue Zoom



### Photographies



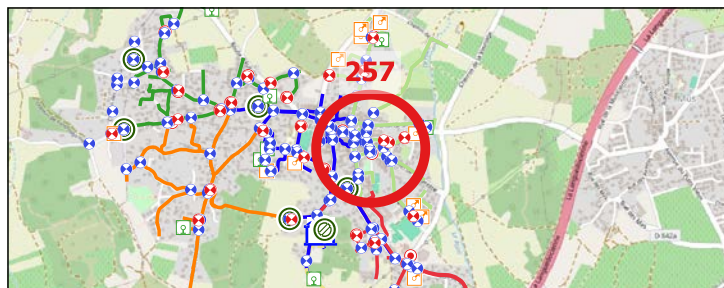
Date relève	2022-11-18	Identifiant Oteis	257
-------------	------------	-------------------	-----

### Données générales

Maître d'ouvrage	AIGUES-VIVES	Exploitant	SUEZ
------------------	--------------	------------	------

### Localisation

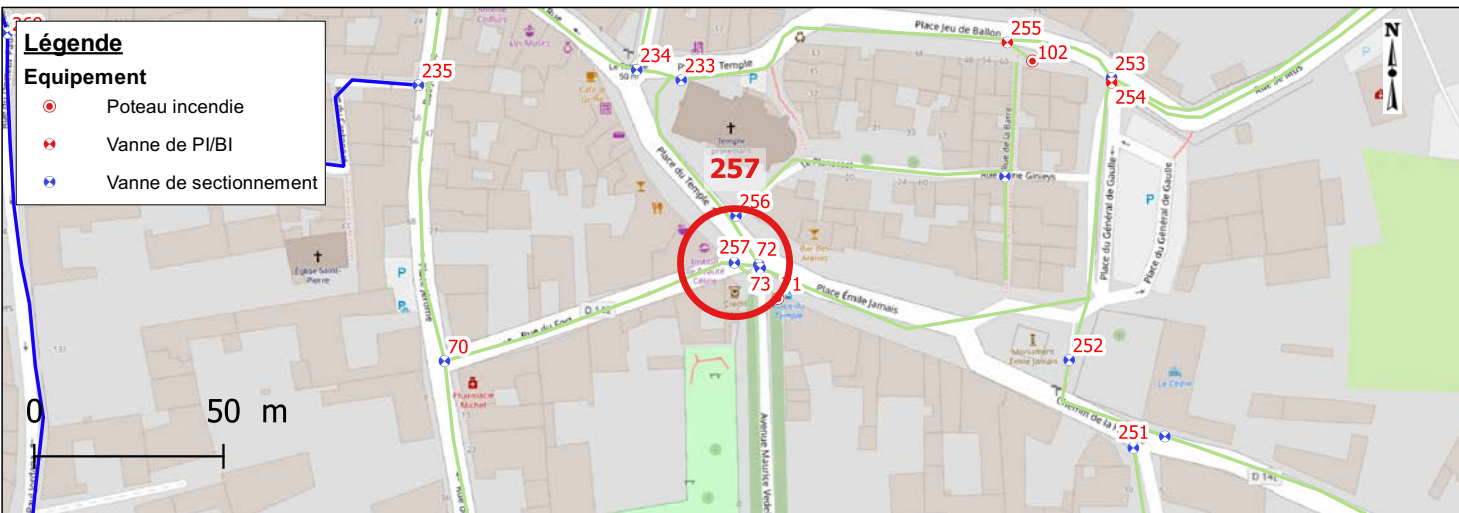
Rue		3 RUE DU FORT
Coordonnées (RGF 93)	X	795200.16
	Y	6294013.82
	Z	51.460
Classe de précision		GPS (OTEIS)



### Caractéristiques de l'équipement

Type équipement	Vanne de sectionnement	Patrimoine visible	Bouche a cle
Etat équipement visuel	Acces enrobe	Etat du patrimoine visible	Enrobe
Position (O/F)	Ouvert		

### Localisation - Vue Zoom



### Photographies





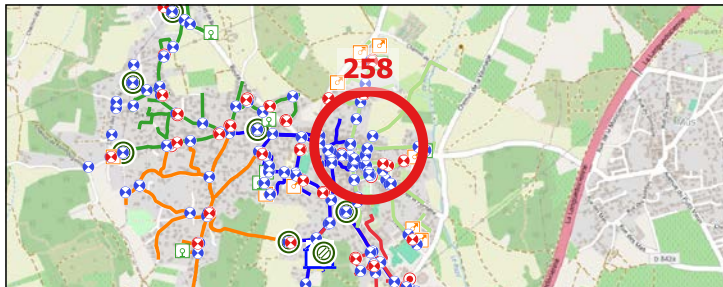
Date relève	2022-11-18	Identifiant Oteis	258
-------------	------------	-------------------	-----

### Données générales

Maître d'ouvrage	AIGUES-VIVES	Exploitant	SUEZ
------------------	--------------	------------	------

### Localisation

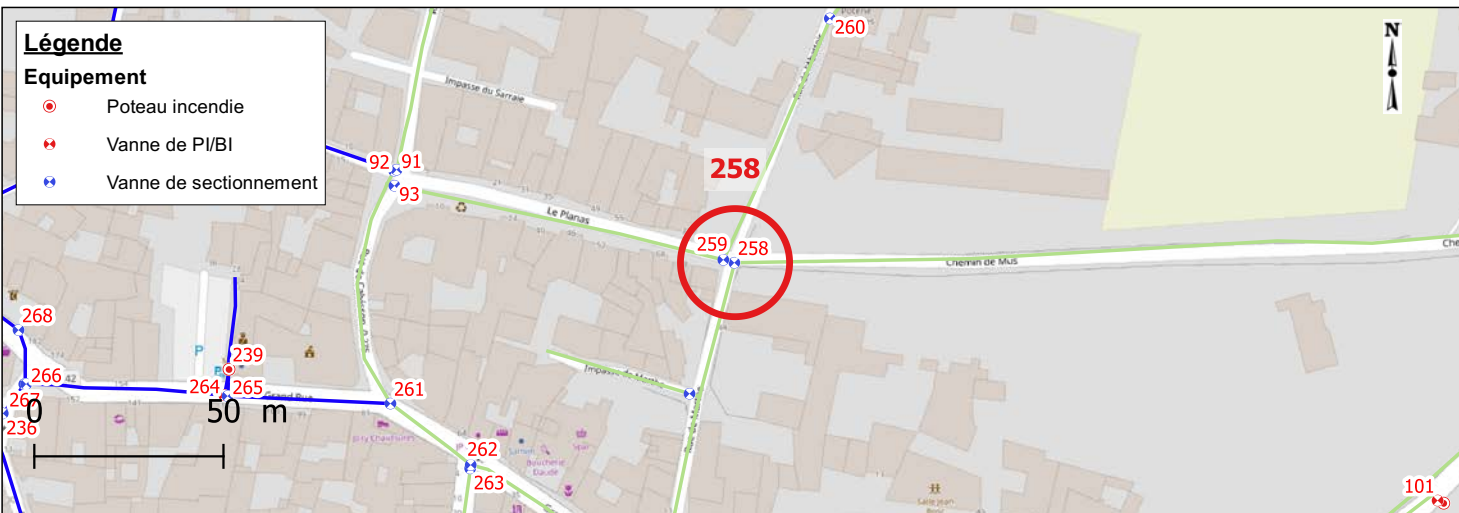
Rue		77 LE PLANAS
Coordonnées (RGF 93)	X	795194.03
	Y	6294149.39
	Z	44.075
Classe de précision		GPS (OTEIS)



### Caractéristiques de l'équipement

Type équipement	Vanne de sectionnement	Patrimoine visible	Bouche a cle
Etat équipement visuel	Accessible	Etat du patrimoine visible	Bon
Position (O/F)	Ouvert		

### Localisation - Vue Zoom



### Photographies





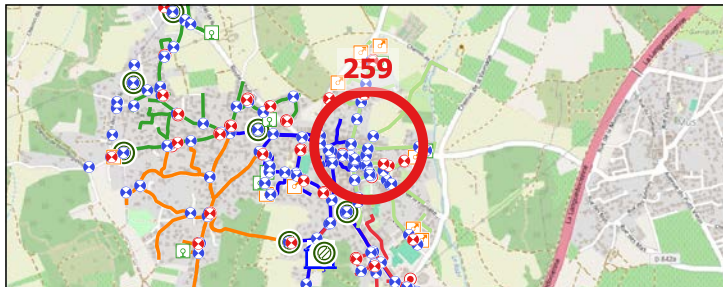
Date relève	2022-11-18	Identifiant Oteis	259
-------------	------------	-------------------	-----

### Données générales

Maître d'ouvrage	AIGUES-VIVES	Exploitant	SUEZ
------------------	--------------	------------	------

### Localisation

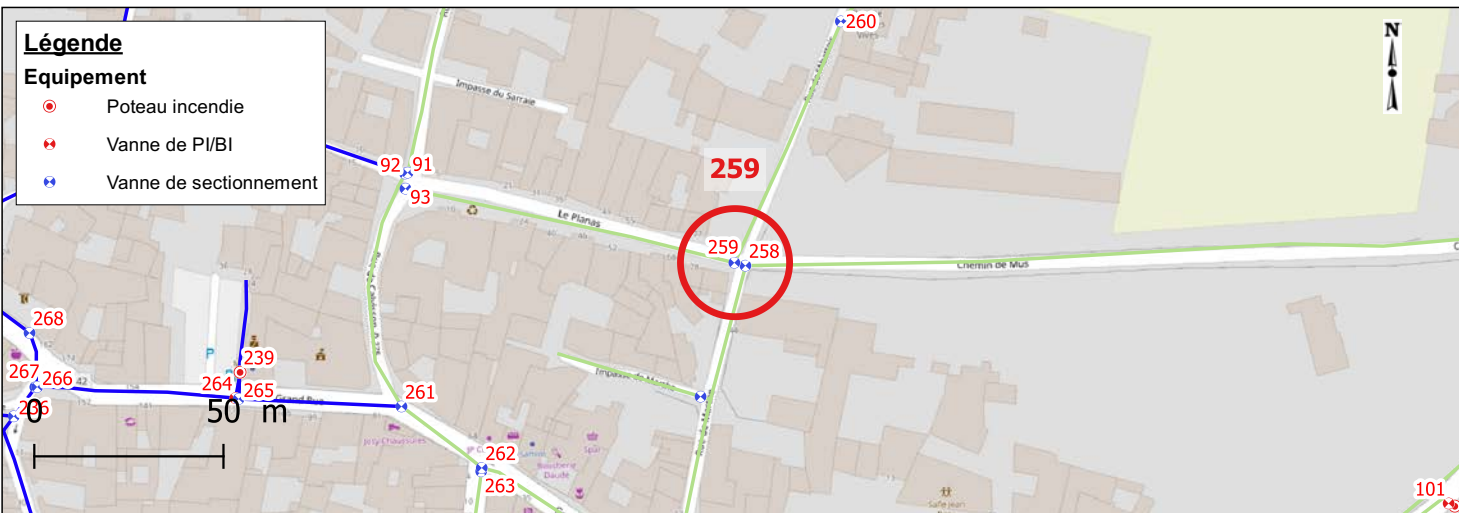
Rue		77, LE PLANAS
Coordonnées (RGF 93)	X	795191.11
	Y	6294150.16
	Z	44.033
Classe de précision		GPS (OTEIS)



### Caractéristiques de l'équipement

Type équipement	Vanne de sectionnement	Patrimoine visible	Bouche a cle
Etat équipement visuel	Accessible	Etat du patrimoine visible	Bon
Position (O/F)	Ouvert		

### Localisation - Vue Zoom



### Photographies



Date relève	2022-11-18	Identifiant Oteis	260
-------------	------------	-------------------	-----

### Données générales

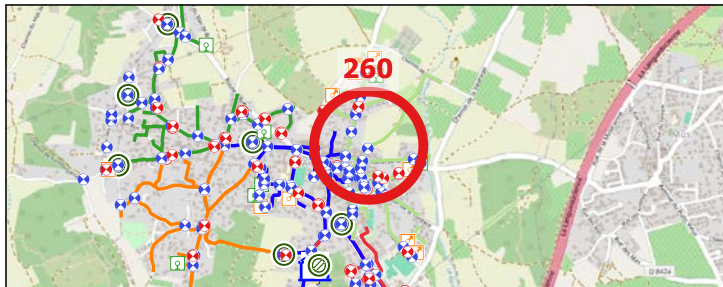
Maître d'ouvrage	AIGUES-VIVES	Exploitant	SUEZ
------------------	--------------	------------	------

### Localisation

Rue	58 RUE DE L'ABATTOIR
-----	----------------------

Coordonnées (RGF 93)	X	795219.28
	Y	6294213.97
	Z	41.225

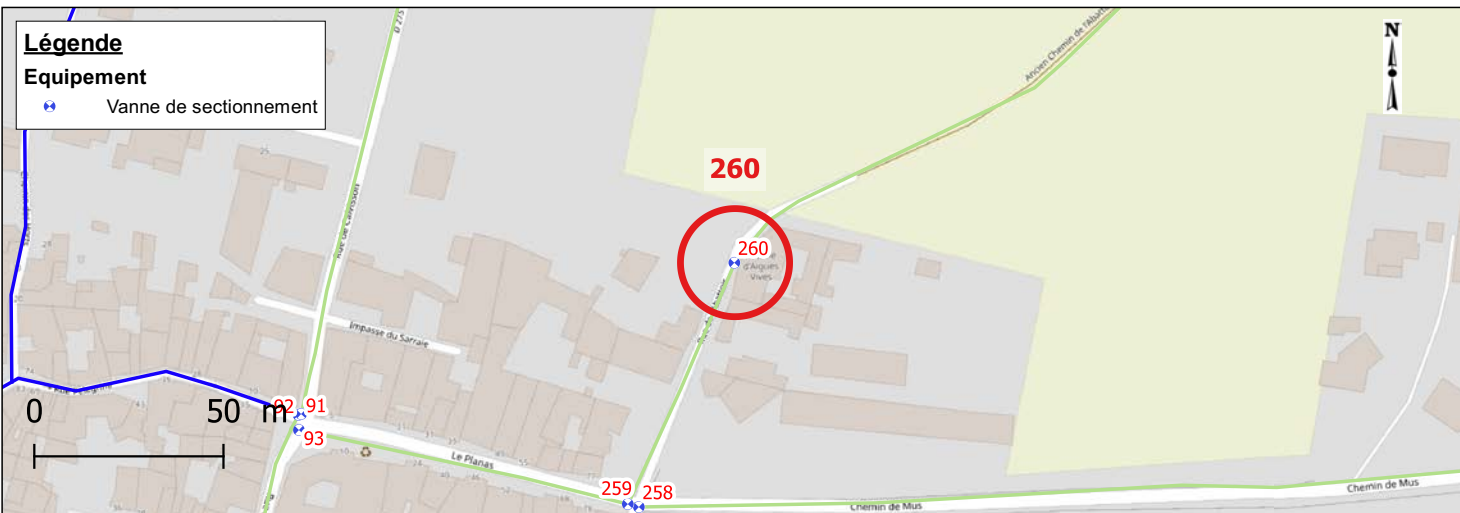
Classe de précision	GPS (OTEIS)
---------------------	-------------



### Caractéristiques de l'équipement

Type équipement	Vanne de sectionnement	Patrimoine visible	Bouche a cle
Etat équipement visuel	Innaccessible	Etat du patrimoine visible	Bon
Position (O/F)	Ouvert		

### Localisation - Vue Zoom



### Photographies



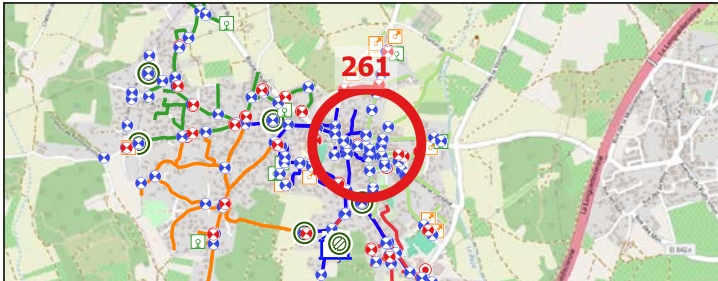


Date relève	2022-11-18	Identifiant Oteis	261
-------------	------------	-------------------	-----

### Données générales

Maître d'ouvrage	AIGUES-VIVES	Exploitant	SUEZ
------------------	--------------	------------	------

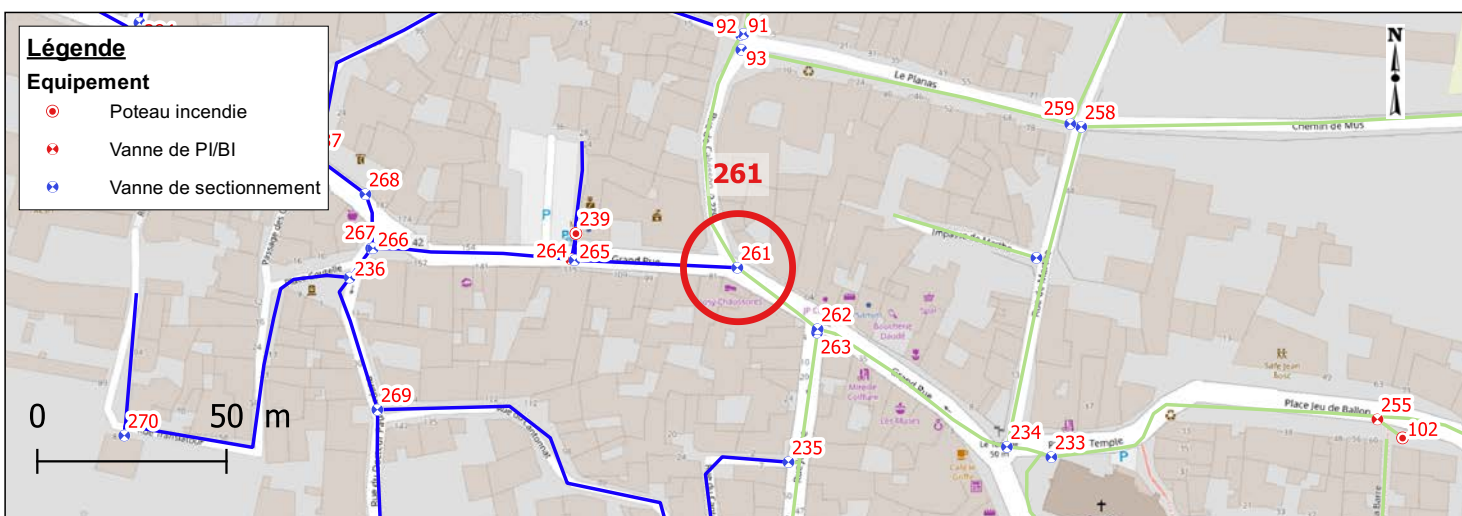
### Localisation

Rue		81 GRANDE RUE INCONNU	
Coordonnées (RGF 93)	X	795103.09	
	Y	6294112.16	
	Z	49.067	
Classe de précision		GPS (OTEIS)	

### Caractéristiques de l'équipement

Type équipement	Vanne de sectionnement	Patrimoine visible	Bouche a cle
Etat équipement visuel	Accessible	Etat du patrimoine visible	Bon
Position (O/F)	Fermé		

### Localisation - Vue Zoom



### Photographies





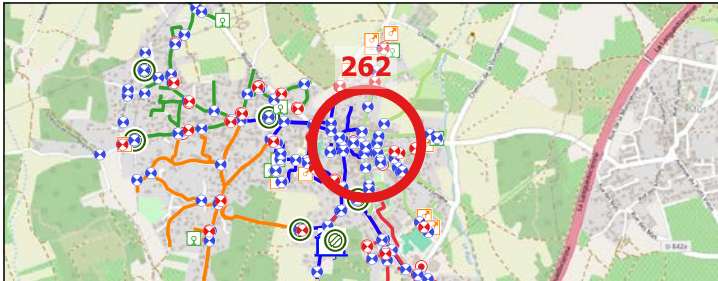
Date relève	2022-11-18	Identifiant Oteis	262
-------------	------------	-------------------	-----

### Données générales

Maître d'ouvrage	AIGUES-VIVES	Exploitant	SUEZ
------------------	--------------	------------	------

### Localisation

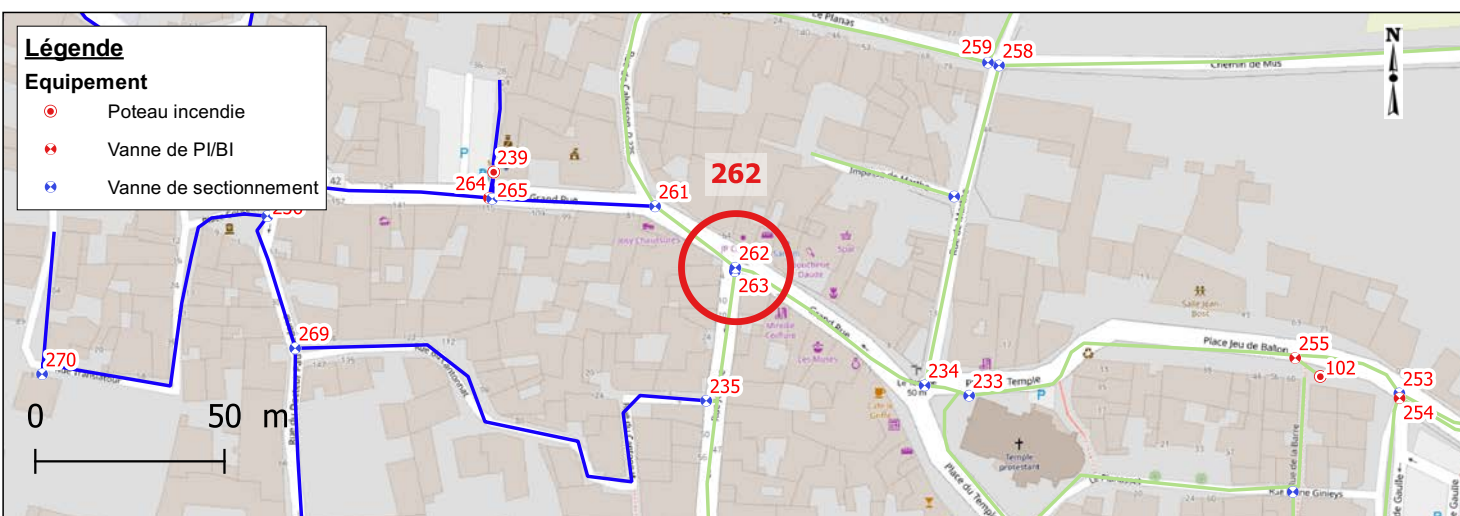
Rue		4 RUE JEROME	
Coordonnées (RGF 93)	X	795124.32	
	Y	6294095.92	
	Z	49.782	
Classe de précision		GPS (OTEIS)	

A map of a rural area with green fields and some buildings. A network of blue and orange lines, possibly representing roads or utility lines, is overlaid on the map. A red circle highlights a specific location, and the number '262' is written in red above it. Various icons, including a green circle with a white 'X' and a red circle with a white 'X', are scattered across the map.

### Caractéristiques de l'équipement

Type équipement	Vanne de sectionnement	Patrimoine visible	Bouche a cle
Etat équipement visuel	Accessible	Etat du patrimoine visible	Bon
Position (O/F)	Ouvert		

### Localisation - Vue Zoom



### Photographies



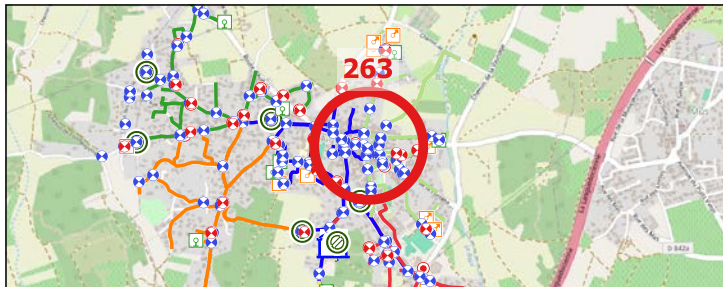
Date relève	2022-11-18	Identifiant Oteis	263
-------------	------------	-------------------	-----

### Données générales

Maître d'ouvrage	AIGUES-VIVES	Exploitant	SUEZ
------------------	--------------	------------	------

### Localisation

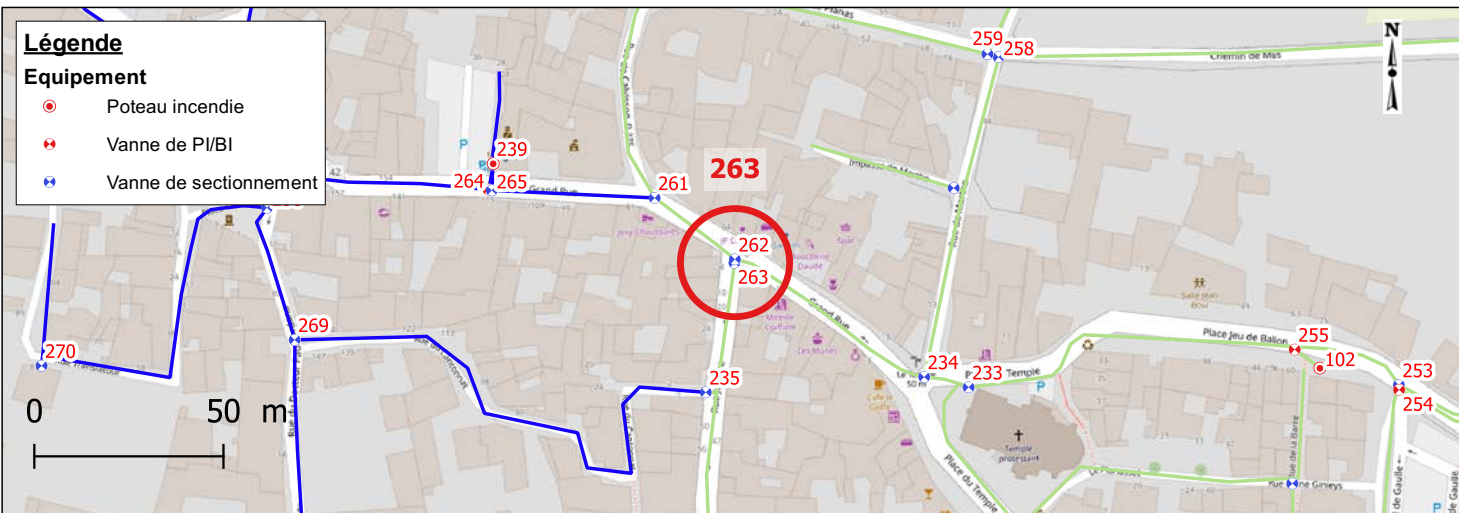
Rue		4 RUE JEROME
Coordonnées (RGF 93)	X	795124.17
	Y	6294095.02
	Z	49.788
Classe de précision		GPS (OTEIS)



### Caractéristiques de l'équipement

Type équipement	Vanne de sectionnement	Patrimoine visible	Bouche a cle
Etat équipement visuel	Accessible	Etat du patrimoine visible	Bon
Position (O/F)	Ouvert		

### Localisation - Vue Zoom



### Photographies





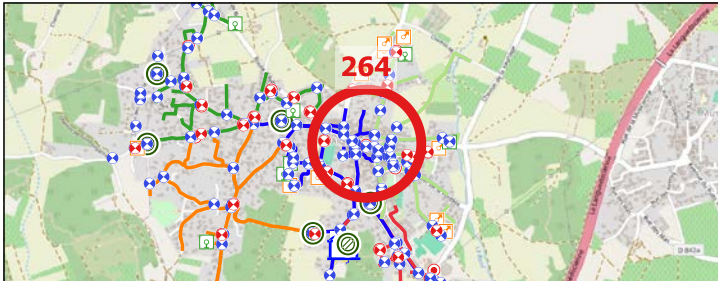
Date relève	2022-11-18	Identifiant Oteis	264
-------------	------------	-------------------	-----

### Données générales

Maître d'ouvrage	AIGUES-VIVES	Exploitant	SUEZ
------------------	--------------	------------	------

### Localisation

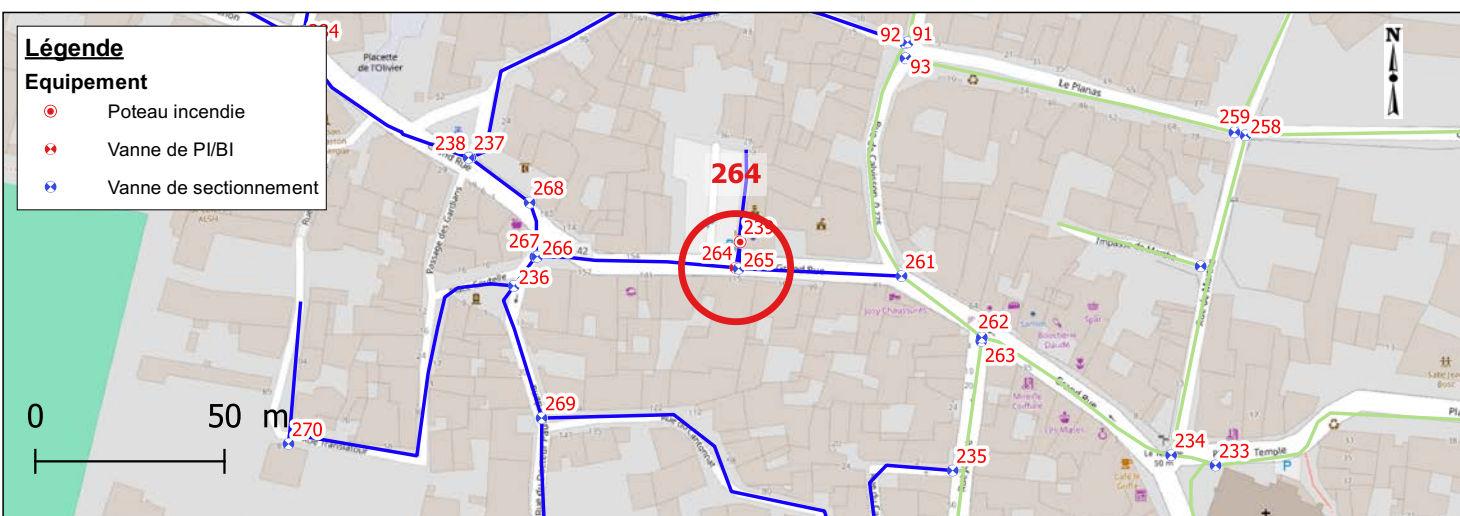
Rue		
Coordonnées (RGF 93)	X	795059.15
	Y	6294114.37
	Z	47.443
Classe de précision		GPS (OTEIS)



### Caractéristiques de l'équipement

Type équipement	Vanne de PI/BI	Patrimoine visible	Bouche a cle
Etat équipement visuel	Accessible	Etat du patrimoine visible	Bon
Position (O/F)	Ouvert		

### Localisation - Vue Zoom



### Photographies





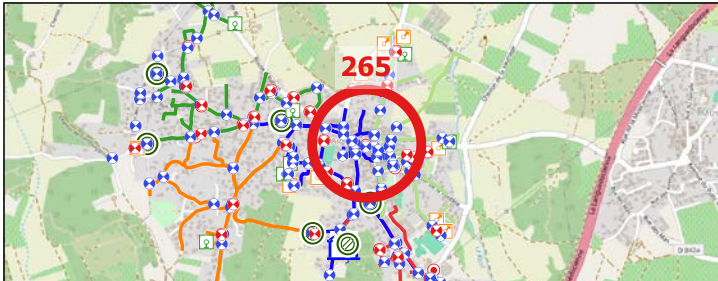
Date relève	2022-11-18	Identifiant Oteis	265
-------------	------------	-------------------	-----

### Données générales

Maître d'ouvrage	AIGUES-VIVES	Exploitant	SUEZ
------------------	--------------	------------	------

### Localisation

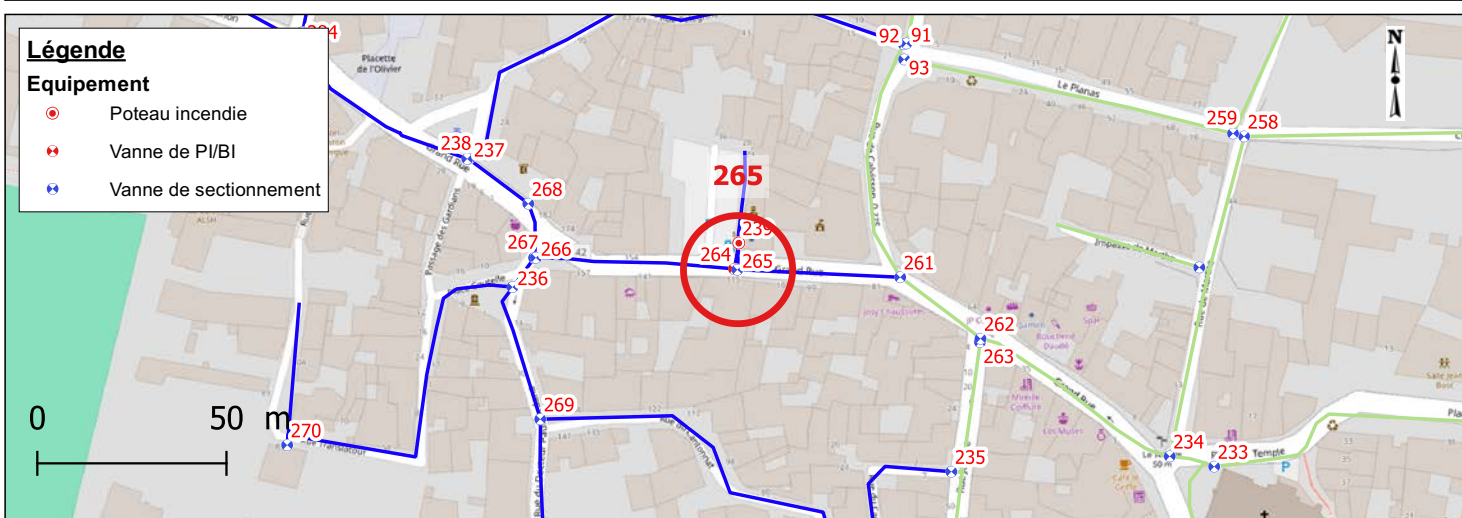
Rue		
Coordonnées (RGF 93)	X	795060.03
	Y	6294114.15
	Z	47.350
Classe de précision		GPS (OTEIS)




### Caractéristiques de l'équipement

Type équipement	Vanne de sectionnement	Patrimoine visible	Bouche a cle
Etat équipement visuel	Accessible	Etat du patrimoine visible	Bon
Position (O/F)	Ouvert		

### Localisation - Vue Zoom



### Photographies



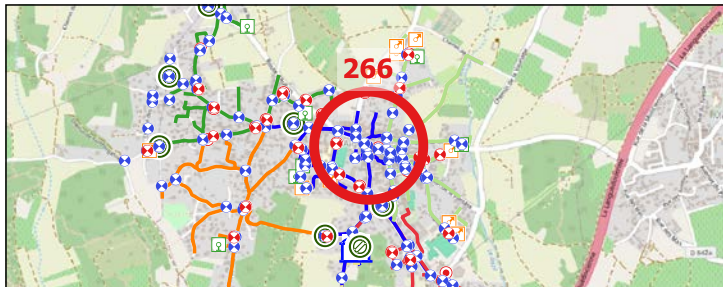
Date relève	2022-11-18	Identifiant Oteis	266
-------------	------------	-------------------	-----

### Données générales

Maître d'ouvrage	AIGUES-VIVES	Exploitant	SUEZ
------------------	--------------	------------	------

### Localisation

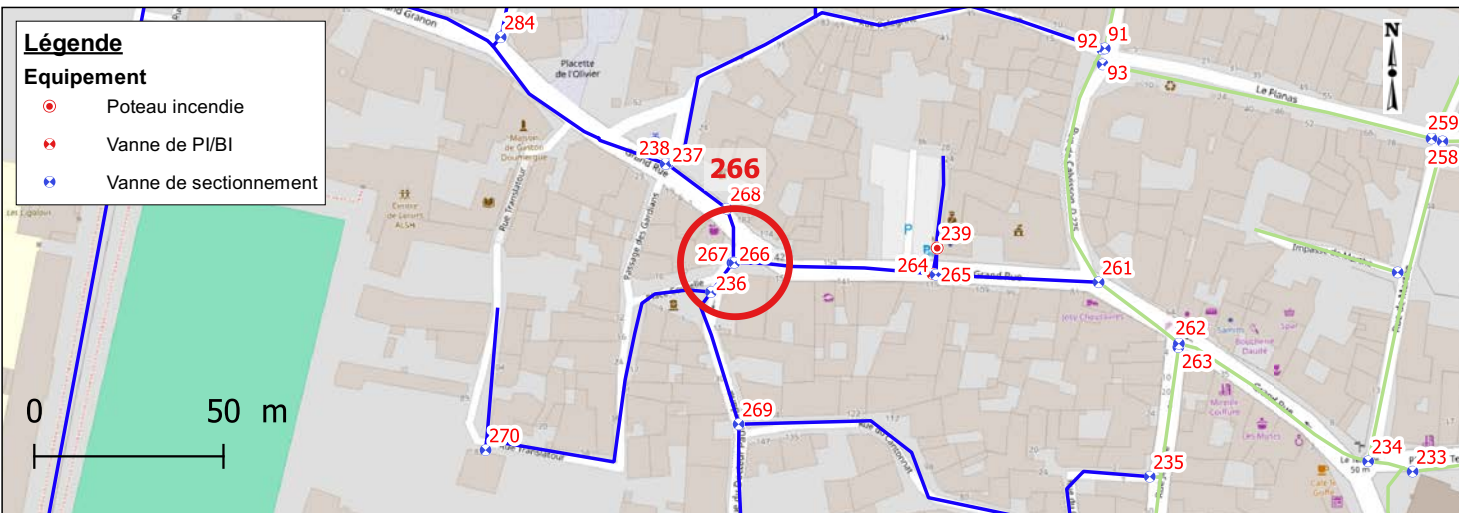
Rue		168 GRANDE RUE INCONNU
Coordonnées (RGF 93)	X	795006.78
	Y	6294117.32
	Z	45.574
Classe de précision		GPS (OTEIS)



### Caractéristiques de l'équipement

Type équipement	Vanne de sectionnement	Patrimoine visible	Bouche a cle
Etat équipement visuel	Accessible	Etat du patrimoine visible	Bon
Position (O/F)	Ouvert		

### Localisation - Vue Zoom



### Photographies





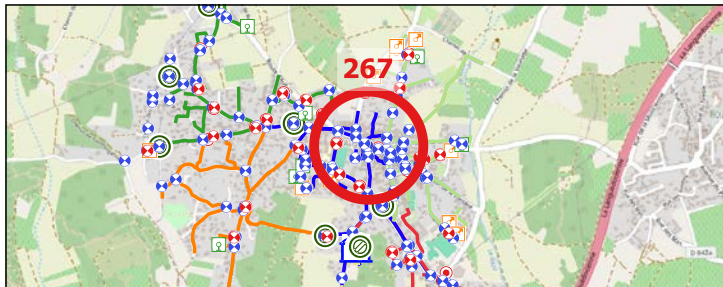
Date relève	2022-11-18	Identifiant Oteis	267
-------------	------------	-------------------	-----

### Données générales

Maître d'ouvrage	AIGUES-VIVES	Exploitant	SUEZ
------------------	--------------	------------	------

### Localisation

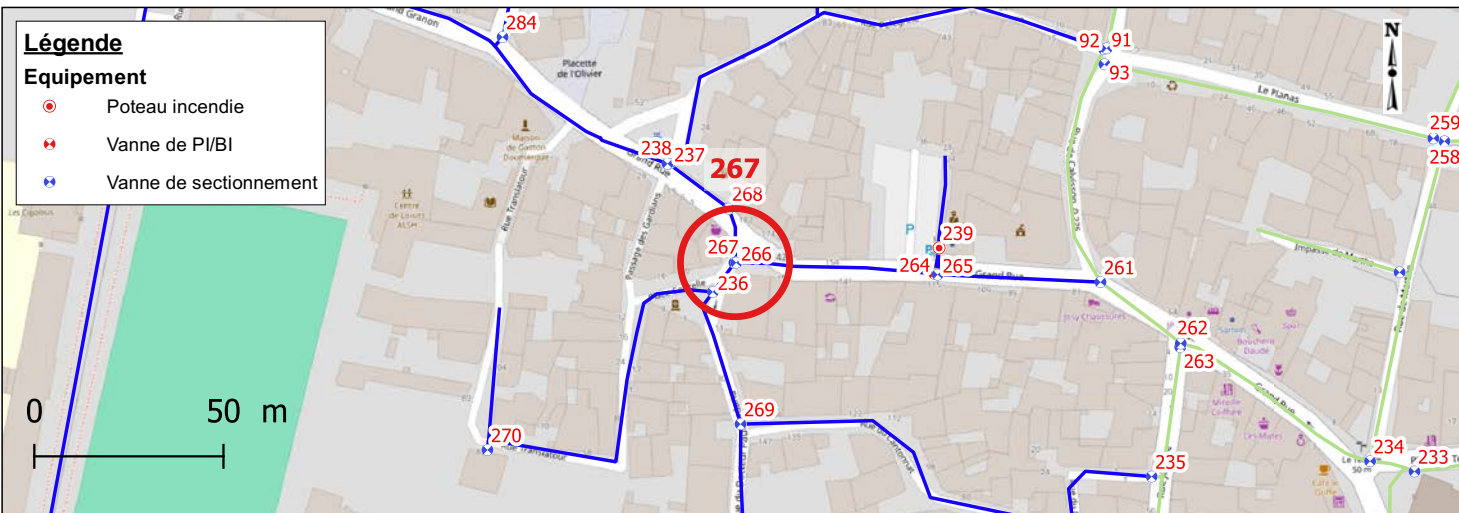
Rue		11 PLACE COUTELLE
Coordonnées (RGF 93)	X	795006.28
	Y	6294117.29
	Z	45.628
Classe de précision		GPS (OTEIS)



### Caractéristiques de l'équipement

Type équipement	Vanne de sectionnement	Patrimoine visible	Bouche a cle
Etat équipement visuel	Accessible	Etat du patrimoine visible	Bon
Position (O/F)	Ouvert		

### Localisation - Vue Zoom



### Photographies





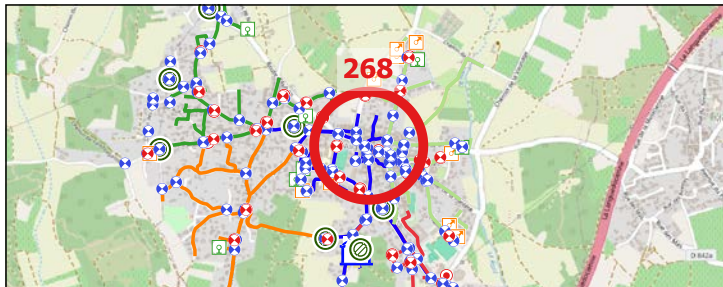
Date relève	2022-11-18	Identifiant Oteis	268
-------------	------------	-------------------	-----

### Données générales

Maître d'ouvrage	AIGUES-VIVES	Exploitant	SUEZ
------------------	--------------	------------	------

### Localisation

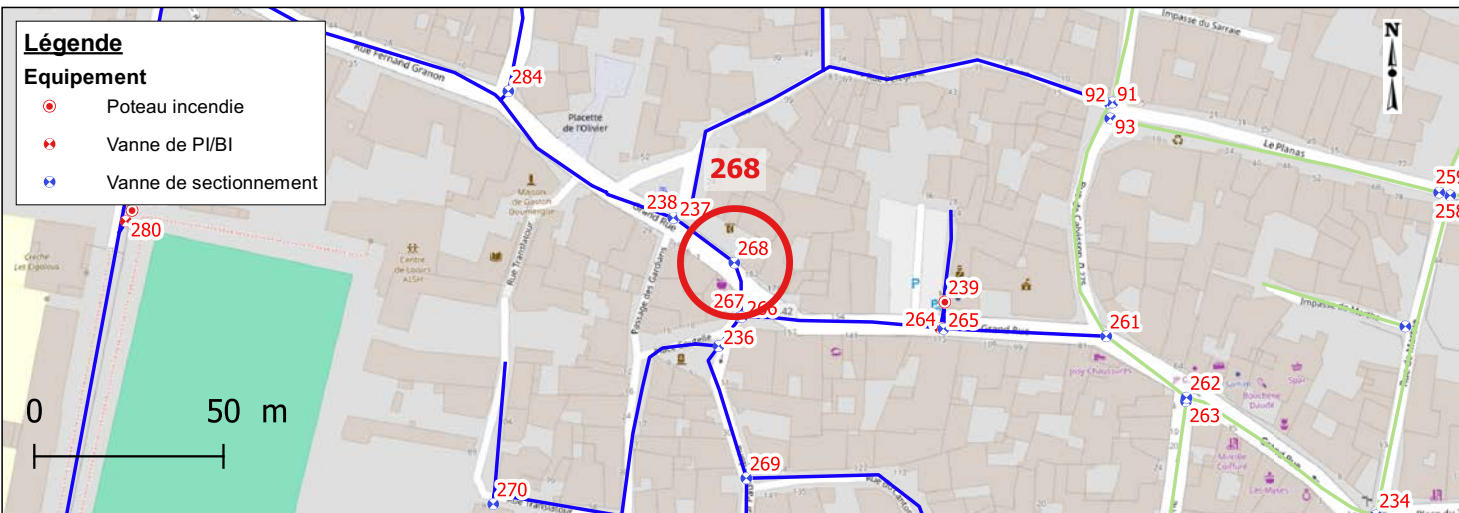
Rue		182, GRANDE RUE
Coordonnées (RGF 93)	X	795004.76
	Y	6294131.6
	Z	44.981
Classe de précision		GPS (OTEIS)



### Caractéristiques de l'équipement

Type équipement	Vanne de sectionnement	Patrimoine visible	Bouche a cle
Etat équipement visuel	Accessible	Etat du patrimoine visible	Bon
Position (O/F)	Ouvert		

### Localisation - Vue Zoom



### Photographies



Date relève	2022-11-18	Identifiant Oteis	269
-------------	------------	-------------------	-----

### Données générales

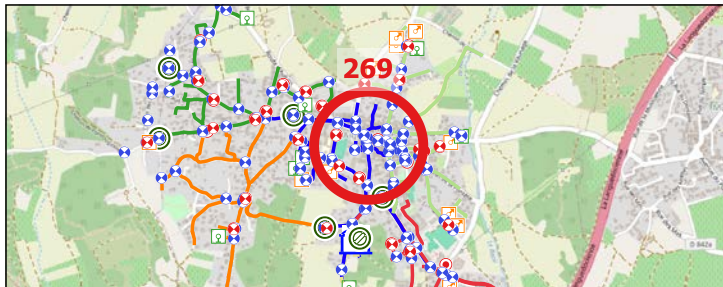
Maître d'ouvrage	AIGUES-VIVES	Exploitant	SUEZ
------------------	--------------	------------	------

### Localisation

Rue	144 RUE DU CANTONNAT
-----	----------------------

Coordonnées (RGF 93)	X	795007.91
	Y	6294074.63
	Z	47.334

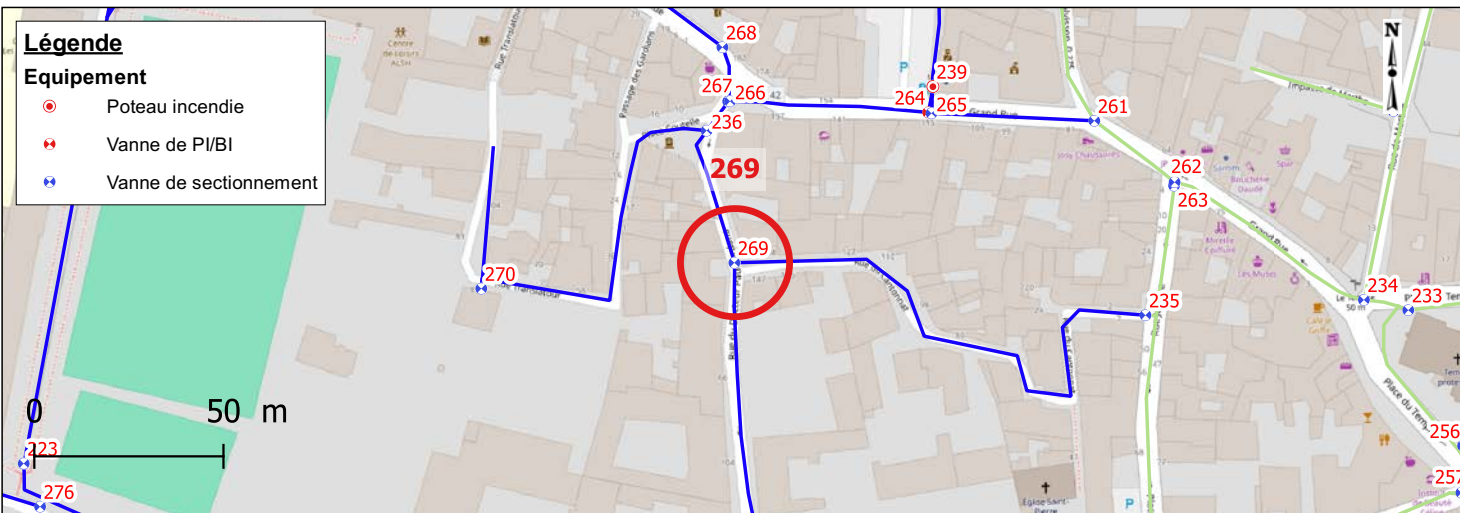
Classe de précision	GPS (OTEIS)
---------------------	-------------



### Caractéristiques de l'équipement

Type équipement	Vanne de sectionnement	Patrimoine visible	Bouche a cle
Etat équipement visuel	Innaccessible	Etat du patrimoine visible	Bon
Position (O/F)	Ouvert		

### Localisation - Vue Zoom



### Photographies





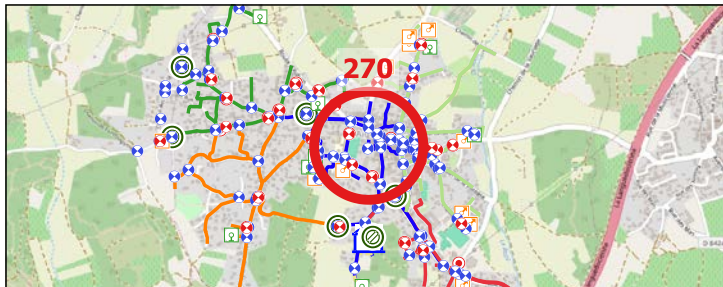
Date relève	2022-11-18	Identifiant Oteis	270
-------------	------------	-------------------	-----

### Données générales

Maître d'ouvrage	AIGUES-VIVES	Exploitant	SUEZ
------------------	--------------	------------	------

### Localisation

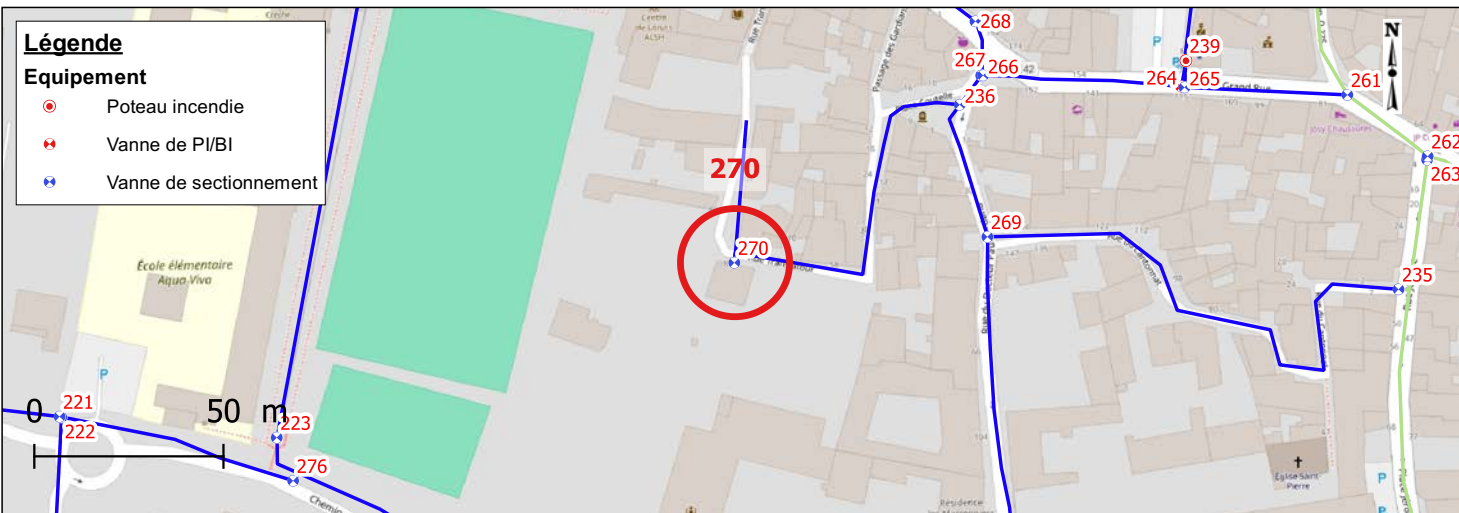
Rue		74 RUE TRANSLATOIR
Coordonnées (RGF 93)	X	794941
	Y	6294067.78
	Z	46.524
Classe de précision		GPS (OTEIS)



### Caractéristiques de l'équipement

Type équipement	Vanne de sectionnement	Patrimoine visible	Bouche a cle
Etat équipement visuel	Accessible	Etat du patrimoine visible	Bon
Position (O/F)	Ouvert		

### Localisation - Vue Zoom



### Photographies





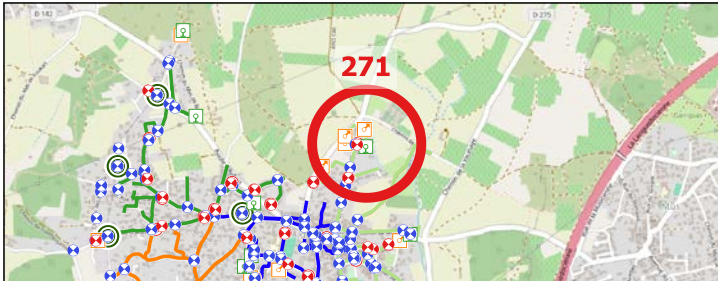
Date relève	2022-11-18	Identifiant Oteis	271
-------------	------------	-------------------	-----

### Données générales

Maître d'ouvrage	AIGUES-VIVES	Exploitant	SUEZ
------------------	--------------	------------	------

### Localisation

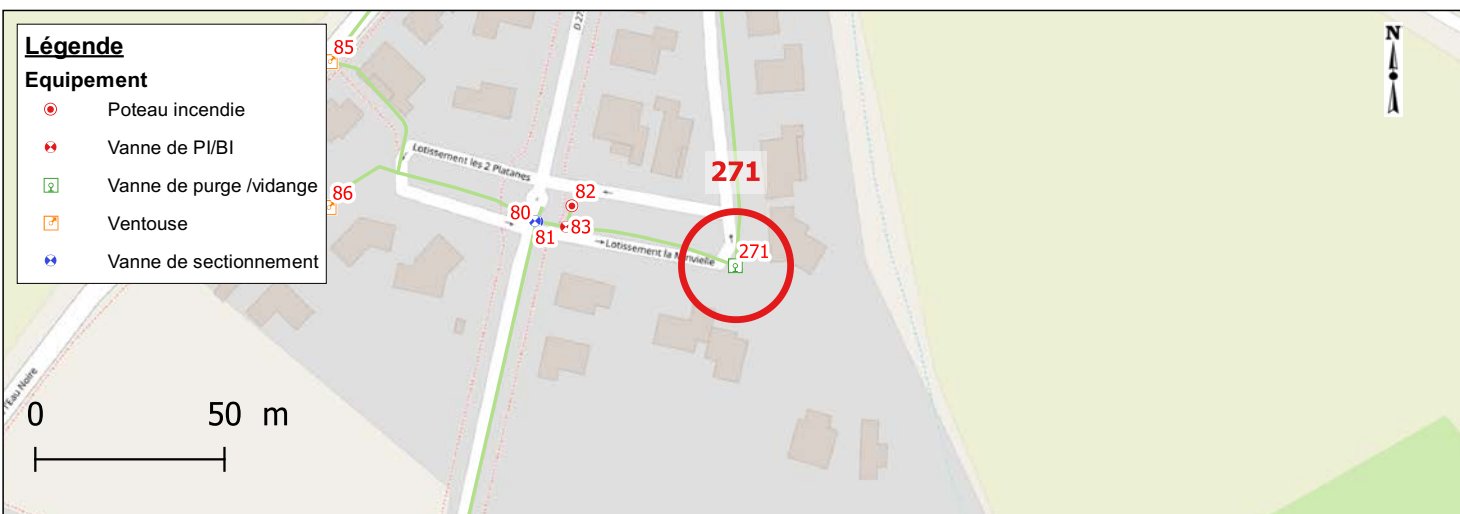
Rue		ROUTE DEPARTEMENTALE NO275 (ROUTE D'AIGUES VIVES A CALVISSON)	
Coordonnées (RGF 93)	X	795262.1	
	Y	6294591.43	
	Z	35.554	
Classe de précision		GPS (OTEIS)	

A topographic map of a rural area with green fields and some buildings. A red circle highlights a specific location, with the number '271' in red text above it. The map includes various symbols like blue crosses and red squares, and a red line representing a road or boundary on the right side.


### Caractéristiques de l'équipement

Type équipement	Vanne de purge /vidange	Patrimoine visible	Bouche a cle
Etat équipement visuel	Accessible	Etat du patrimoine visible	Bon
Position (O/F)	Fermé		

### Localisation - Vue Zoom



### Photographies



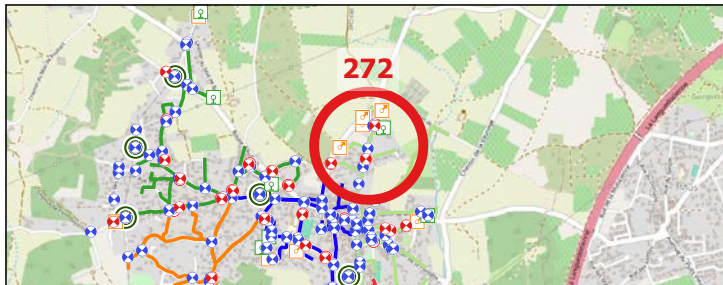
Date relève	2022-11-18	Identifiant Oteis	272
-------------	------------	-------------------	-----

### Données générales

Maître d'ouvrage	AIGUES-VIVES	Exploitant	SUEZ
------------------	--------------	------------	------

### Localisation

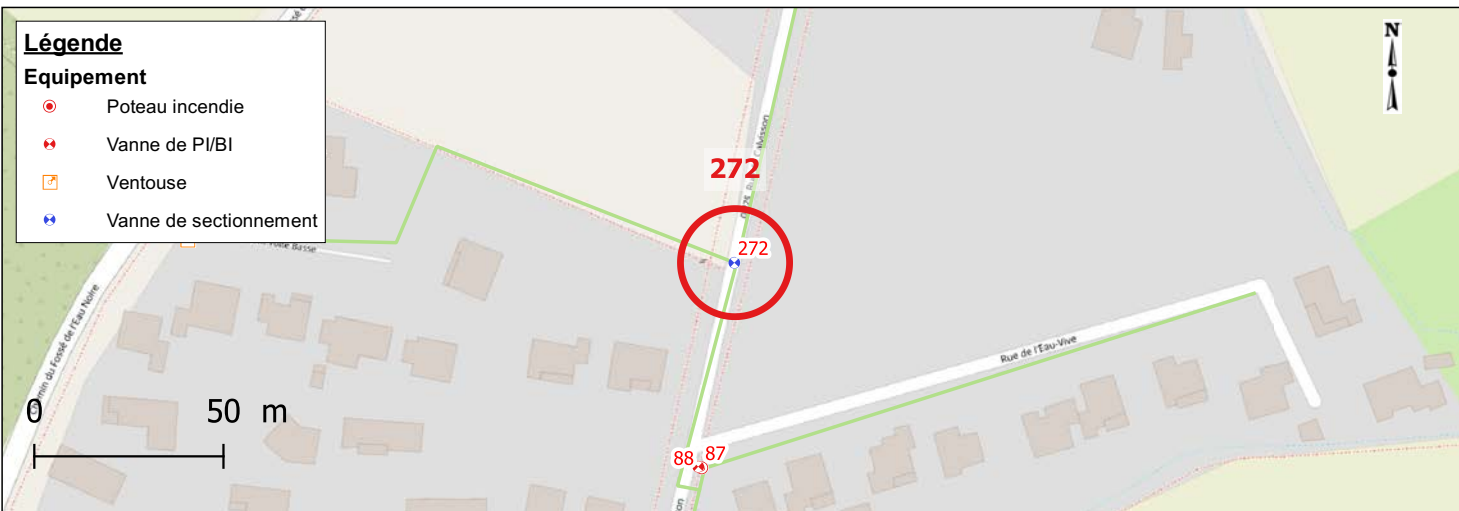
Rue		315 ROUTE DEPARTEMENTALE NO275 (ROUTE D'AIGUES VIVES A CALVISSON)
Coordonnées (RGF 93)	X	795181.43
	Y	6294484.18
	Z	36.625
Classe de précision		GPS (OTEIS)



### Caractéristiques de l'équipement

Type équipement	Vanne de sectionnement	Patrimoine visible	Bouche a cle
Etat équipement visuel	Accessible	Etat du patrimoine visible	Bon
Position (O/F)	Ouvert		

### Localisation - Vue Zoom



### Photographies





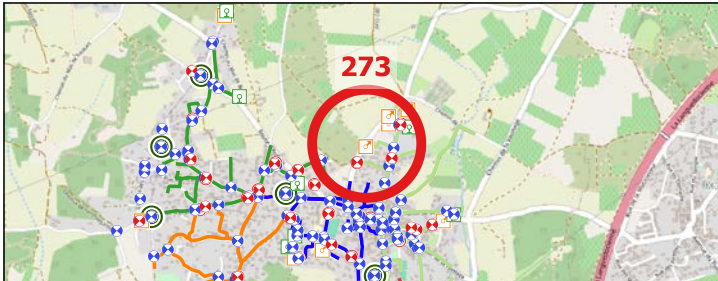
Date relève	2022-11-18	Identifiant Oteis	273
-------------	------------	-------------------	-----

### Données générales

Maître d'ouvrage	AIGUES-VIVES	Exploitant	SUEZ
------------------	--------------	------------	------

### Localisation

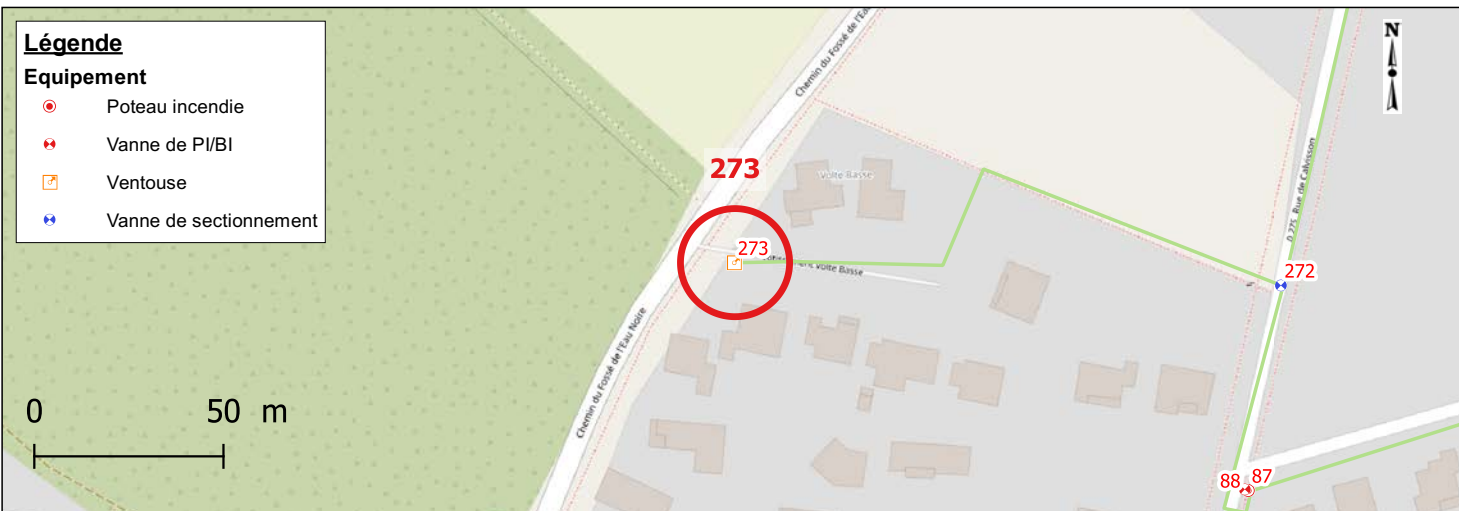
Rue		
Coordonnées (RGF 93)	X	795036.91
	Y	6294490.18
	Z	38.809
Classe de précision		GPS (OTEIS)

A map of a rural area with green fields and some buildings. A red circle highlights a specific location, labeled with the number 273 in red. The map shows a network of roads and paths, with various symbols indicating different types of equipment or features. The red circle is centered on a small cluster of buildings and a road intersection.


### Caractéristiques de l'équipement

Type équipement	Ventouse	Patrimoine visible	Tampon regard fonte
Etat équipement visuel	Accessible	Etat du patrimoine visible	Bon
Position (O/F)	Non concerné		

### Localisation - Vue Zoom



### Photographies





Date relève	2022-11-18	Identifiant Oteis	274
-------------	------------	-------------------	-----

### Données générales

Maître d'ouvrage	AIGUES-VIVES	Exploitant	SUEZ
------------------	--------------	------------	------

### Localisation

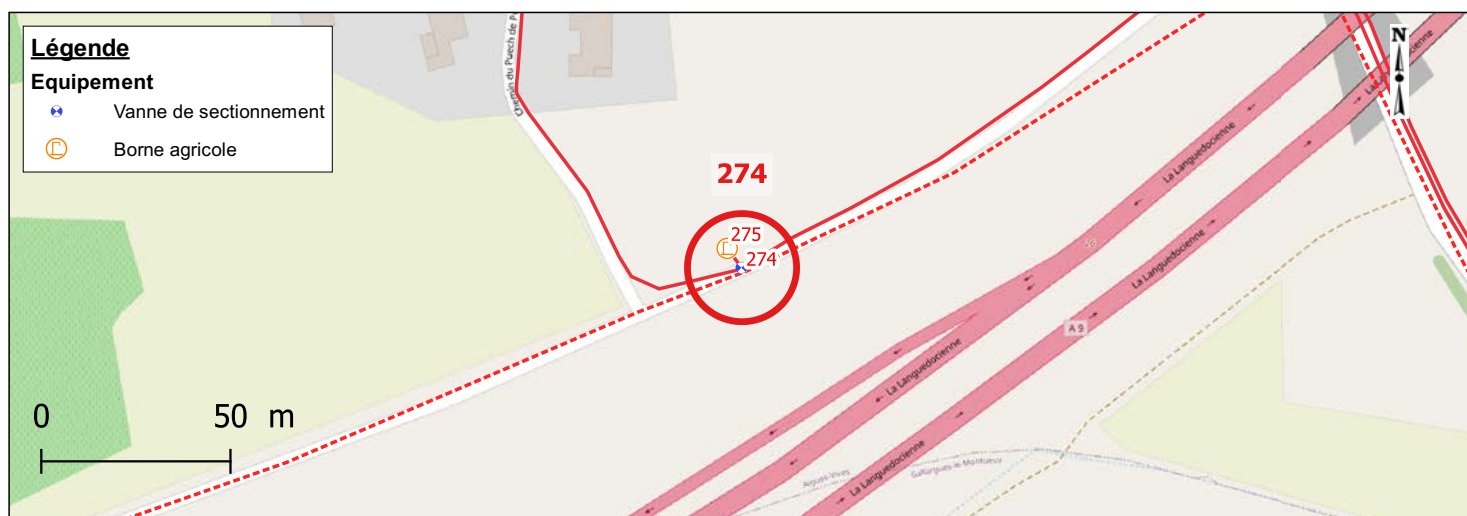
Rue		
Coordonnées (RGF 93)	X	795624.65
	Y	6292936.11
	Z	26.133
Classe de précision	GPS (OTEIS)	



### Caractéristiques de l'équipement

Type équipement	Vanne de sectionnement	Patrimoine visible	Bouche a cle
Etat équipement visuel	Accessible	Etat du patrimoine visible	Bon
Position (O/F)	Ouvert		

### Localisation - Vue Zoom



### Photographies



Date relève	2022-11-18	Identifiant Oteis	275
-------------	------------	-------------------	-----

### Données générales

Maître d'ouvrage	AIGUES-VIVES	Exploitant	SUEZ
------------------	--------------	------------	------

### Localisation

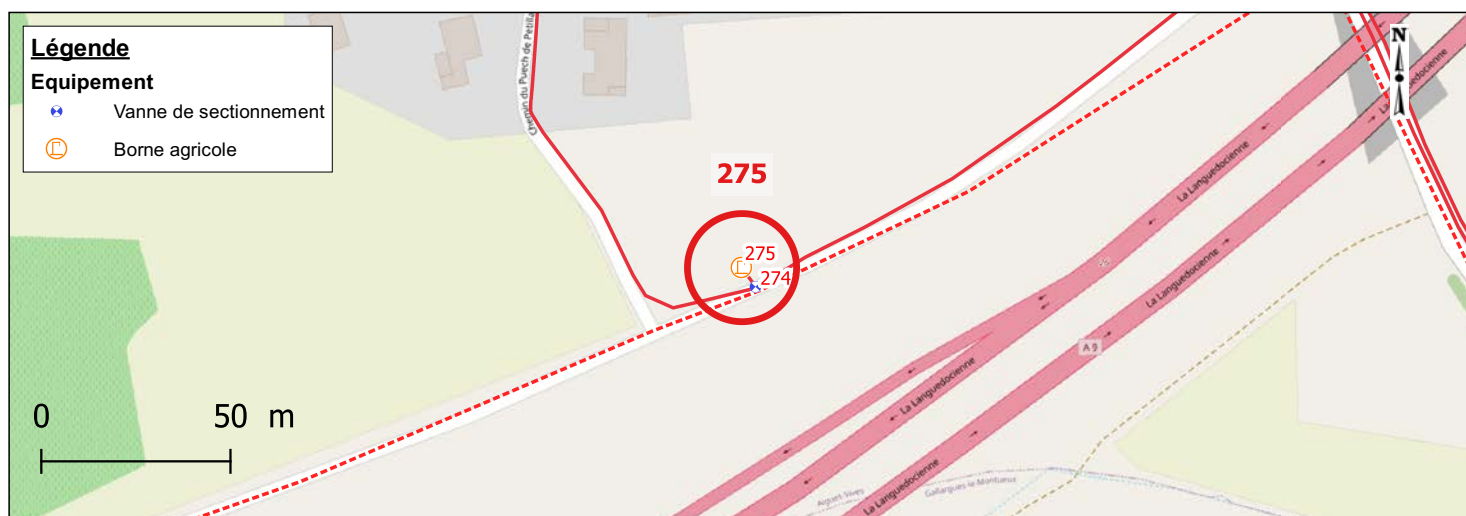
Rue		
Coordonnées (RGF 93)	X	795620.91
	Y	6292941.14
	Z	26.410
Classe de précision		GPS (OTEIS)

A topographic map showing a road network. A red circle highlights a specific location on a road, with the number '275' in red text next to it. The map includes various road types, green spaces, and some buildings. The highlighted location is near a junction of roads.

### Caractéristiques de l'équipement

Type équipement	Borne agricole	Patrimoine visible	
Etat équipement visuel	Accessible	Etat du patrimoine visible	Bon
Position (O/F)	Fermé		

### Localisation - Vue Zoom



### Photographies





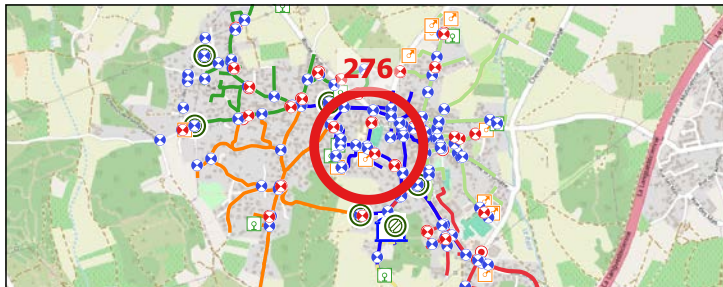
Date relève	2022-11-29	Identifiant Oteis	276
-------------	------------	-------------------	-----

### Données générales

Maître d'ouvrage	AIGUES-VIVES	Exploitant	SUEZ
------------------	--------------	------------	------

### Localisation

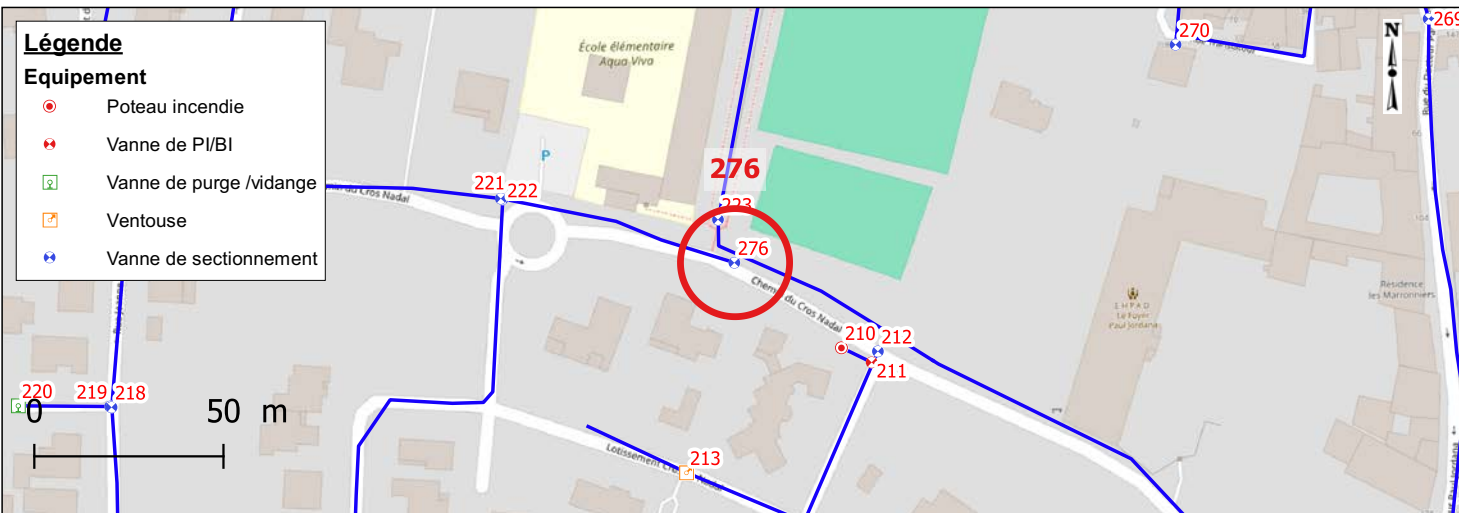
Rue		CHEMIN DU CROS NADAL
Coordonnées (RGF 93)	X	794824.34
	Y	6294010.14
	Z	50.562
Classe de précision		GPS (OTEIS)



### Caractéristiques de l'équipement

Type équipement	Vanne de sectionnement	Patrimoine visible	Bouche a cle
Etat équipement visuel	Accessible	Etat du patrimoine visible	Bon
Position (O/F)	Ouvert		

### Localisation - Vue Zoom



### Photographies





Date relève	2022-11-29	Identifiant Oteis	277
-------------	------------	-------------------	-----

### Données générales

Maître d'ouvrage	AIGUES-VIVES	Exploitant	SUEZ
------------------	--------------	------------	------

### Localisation

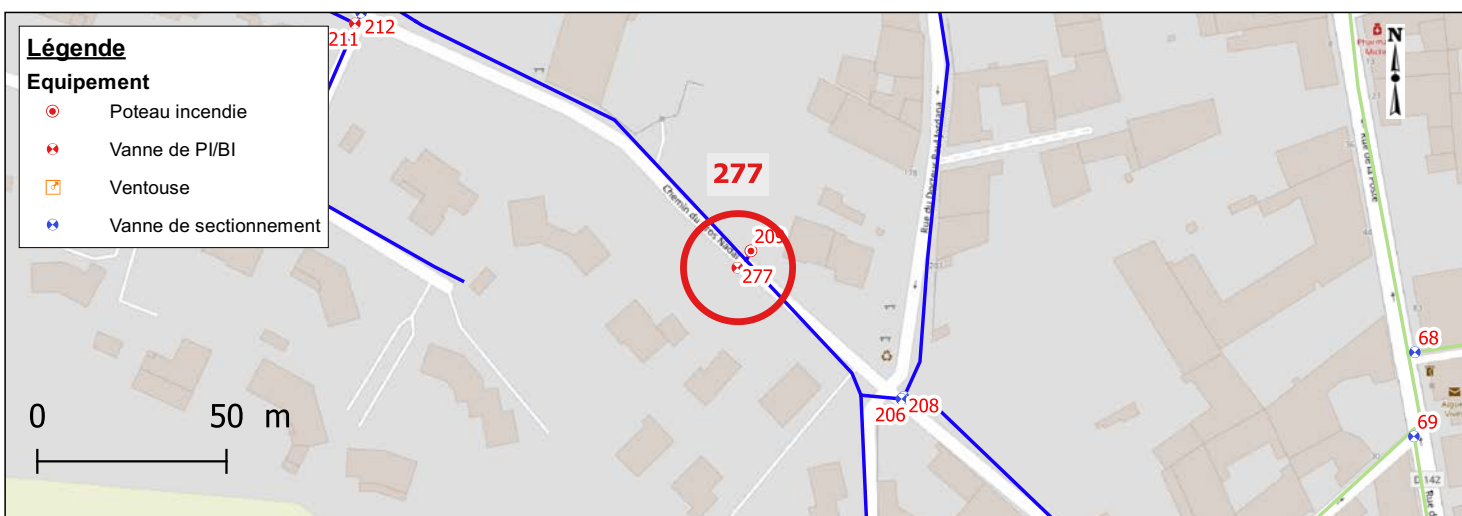
Rue		27 CHEMIN DU CROS NADAL	
Coordonnées (RGF 93)	X	794961.77	
	Y	6293919.21	
	Z	47.957	
Classe de précision		GPS (OTEIS)	



### Caractéristiques de l'équipement

Type équipement	Vanne de PI/BI	Patrimoine visible	Bouche a cle
Etat équipement visuel	Acces enrobe	Etat du patrimoine visible	Enrobe
Position (O/F)	Ouvert		

### Localisation - Vue Zoom



### Photographies



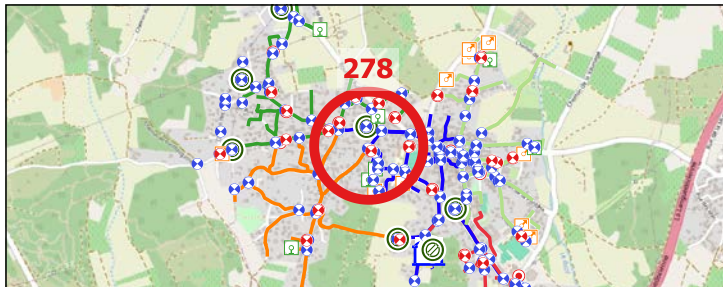
Date relève	2022-11-29	Identifiant Oteis	278
-------------	------------	-------------------	-----

### Données générales

Maître d'ouvrage	AIGUES-VIVES	Exploitant	SUEZ
------------------	--------------	------------	------

### Localisation

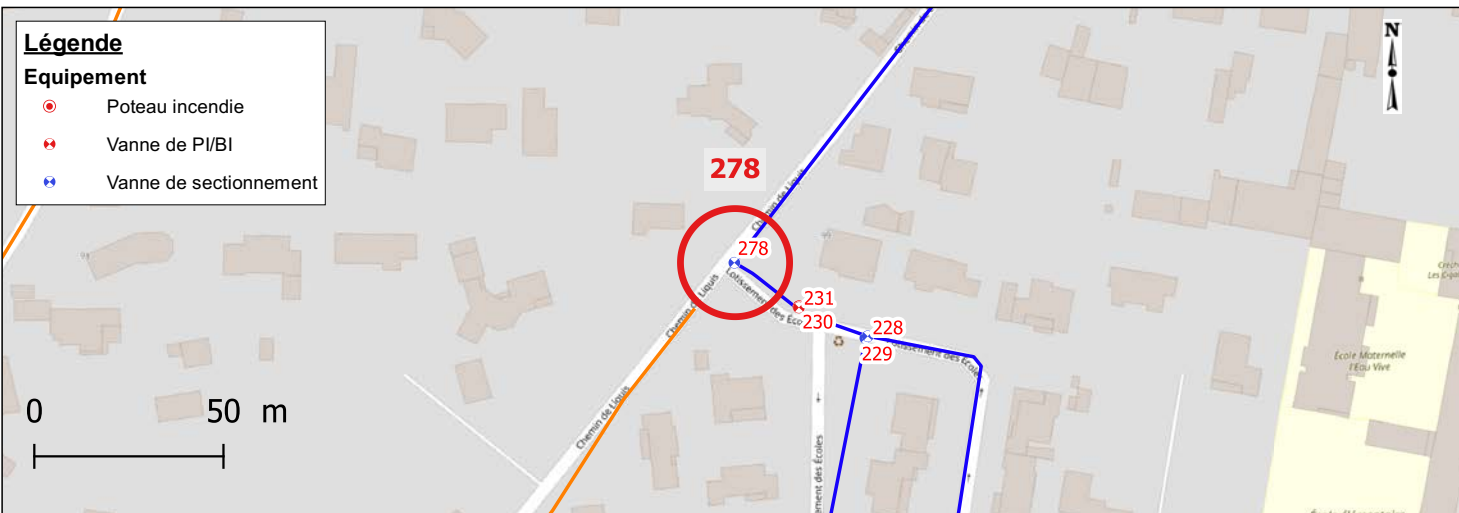
Rue		99, CHEMIN DE LIQUIS
Coordonnées (RGF 93)	X	794631.1
	Y	6294133.64
	Z	48.232
Classe de précision		GPS (OTEIS)



### Caractéristiques de l'équipement

Type équipement	Vanne de sectionnement	Patrimoine visible	Bouche à cle
Etat équipement visuel	Accessible	Etat du patrimoine visible	Bon
Position (O/F)	Ouvert		

### Localisation - Vue Zoom



### Photographies





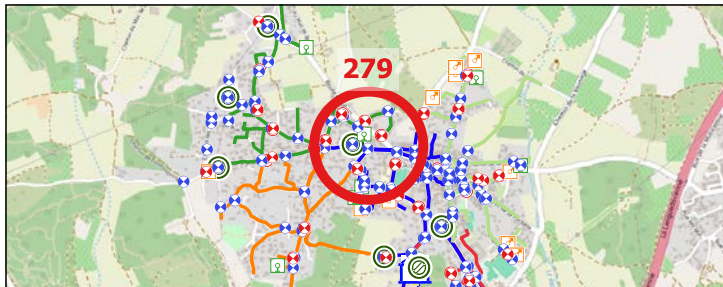
Date relève	2022-11-29	Identifiant Oteis	279
-------------	------------	-------------------	-----

### Données générales

Maître d'ouvrage	AIGUES-VIVES	Exploitant	SUEZ
------------------	--------------	------------	------

### Localisation

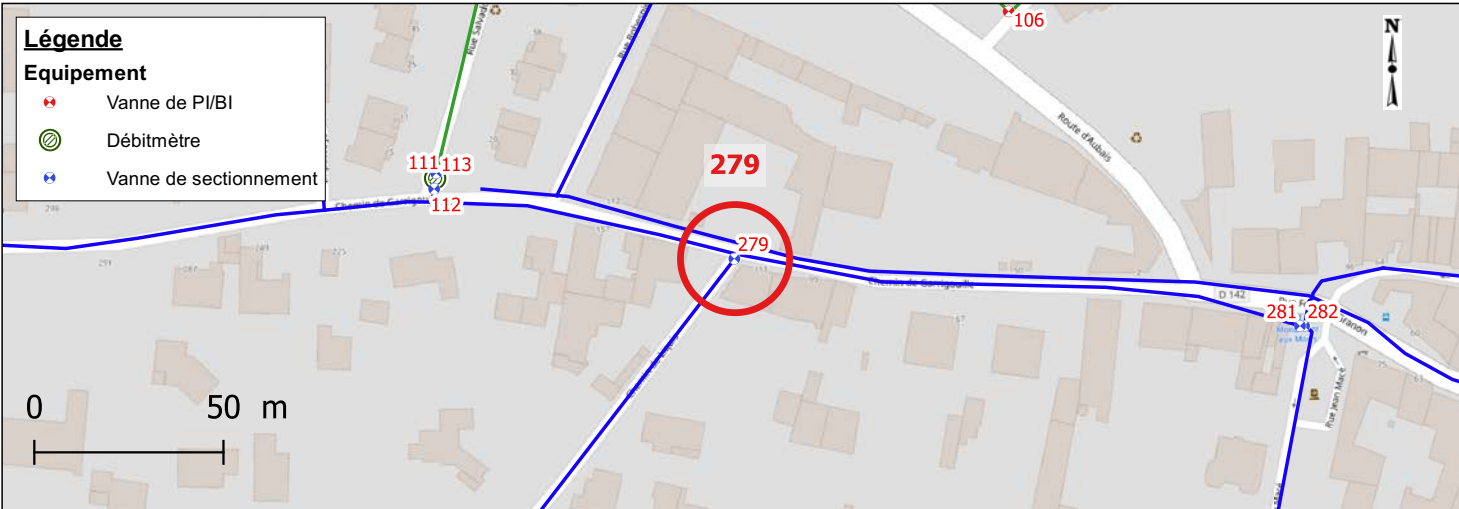
Rue		111 CHEMIN DE GARRIGOUILLE
Coordonnées (RGF 93)	X	794702.01
	Y	6294225.66
	Z	46.855
Classe de précision		GPS (OTEIS)



### Caractéristiques de l'équipement

Type équipement	Vanne de sectionnement	Patrimoine visible	Bouche a cle
Etat équipement visuel	Accessible	Etat du patrimoine visible	Moyen
Position (O/F)	Ouvert		

### Localisation - Vue Zoom



### Photographies



Date relève	2022-11-29	Identifiant Oteis	280
-------------	------------	-------------------	-----

## Données générales

Maître d'ouvrage	AIGUES-VIVES	Exploitant	SUEZ
------------------	--------------	------------	------

## Localisation

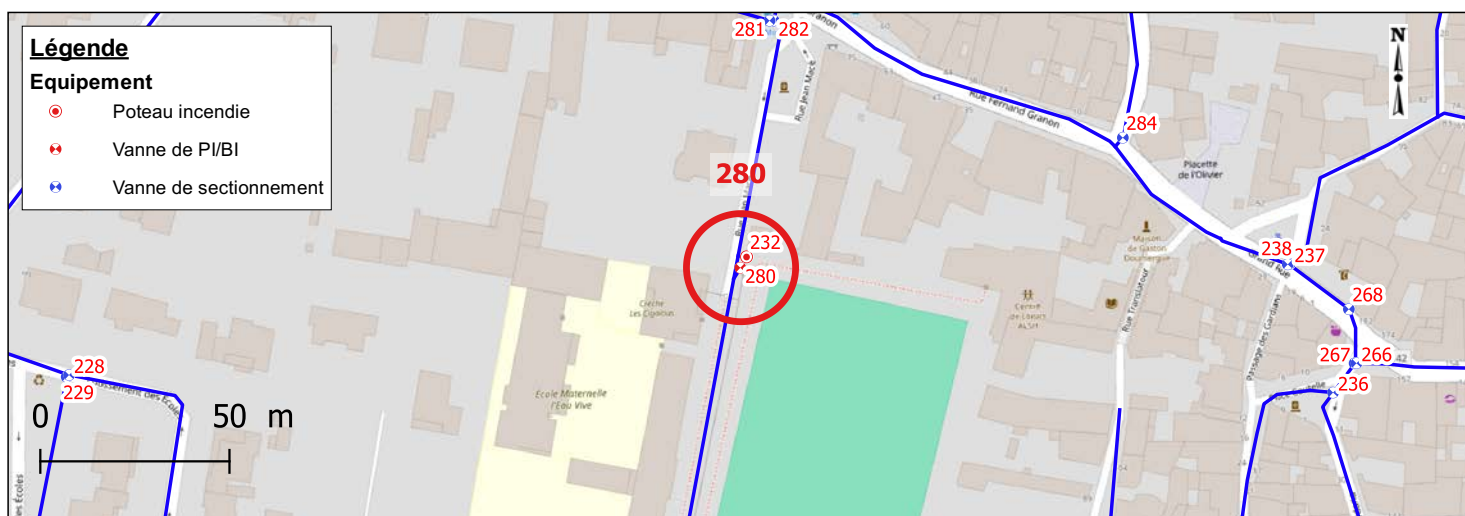
Rue		
Coordonnées (RGF 93)	X	794843.86
	Y	6294142.56
	Z	46.281
Classe de précision		GPS (OTEIS)



### Caractéristiques de l'équipement

Type équipement	Vanne de PI/BI	Patrimoine visible	Bouche a cle
Etat équipement visuel	Accessible	Etat du patrimoine visible	Bon
Position (O/F)	Ouvert		

## Localisation - Vue Zoom



## Photographies





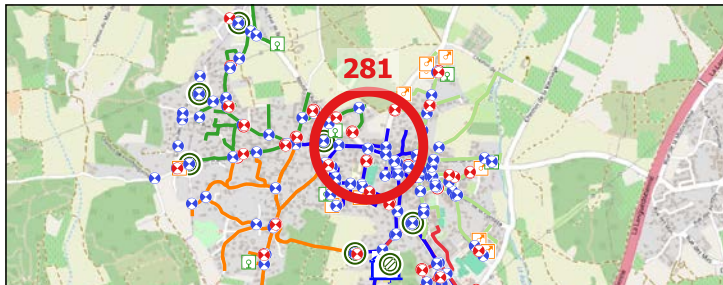
Date relève	2022-11-29	Identifiant Oteis	281
-------------	------------	-------------------	-----

### Données générales

Maître d'ouvrage	AIGUES-VIVES	Exploitant	SUEZ
------------------	--------------	------------	------

### Localisation

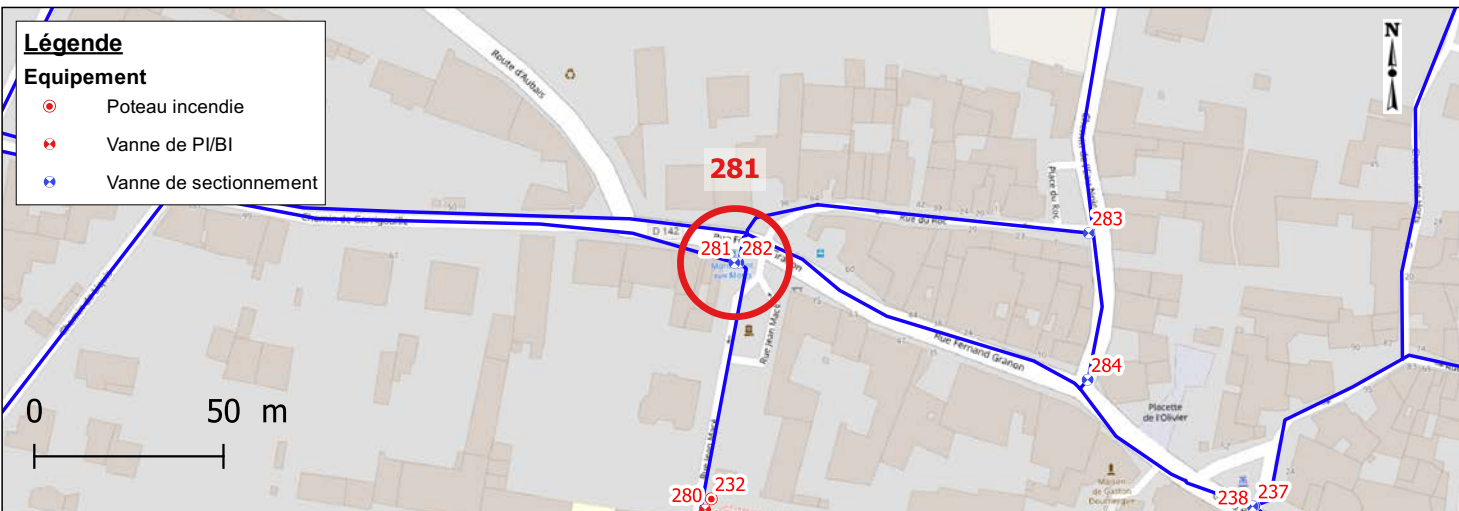
Rue		83, RUE FERNAND GRANON
Coordonnées (RGF 93)	X	794851.58
	Y	6294207.88
	Z	45.681
Classe de précision		GPS (OTEIS)



### Caractéristiques de l'équipement

Type équipement	Vanne de sectionnement	Patrimoine visible	Bouche a cle
Etat équipement visuel	Accessible	Etat du patrimoine visible	Bon
Position (O/F)	Ouvert		

### Localisation - Vue Zoom



### Photographies



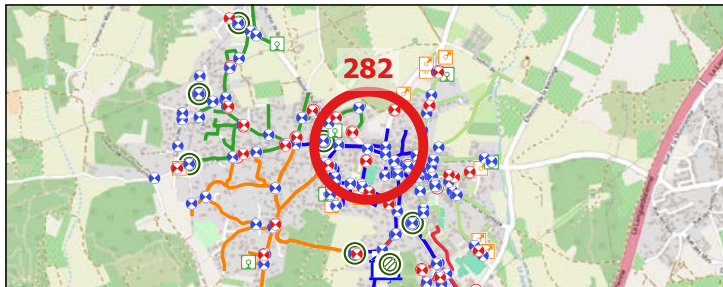
Date relève	2022-11-29	Identifiant Oteis	282
-------------	------------	-------------------	-----

### Données générales

Maître d'ouvrage	AIGUES-VIVES	Exploitant	SUEZ
------------------	--------------	------------	------

### Localisation

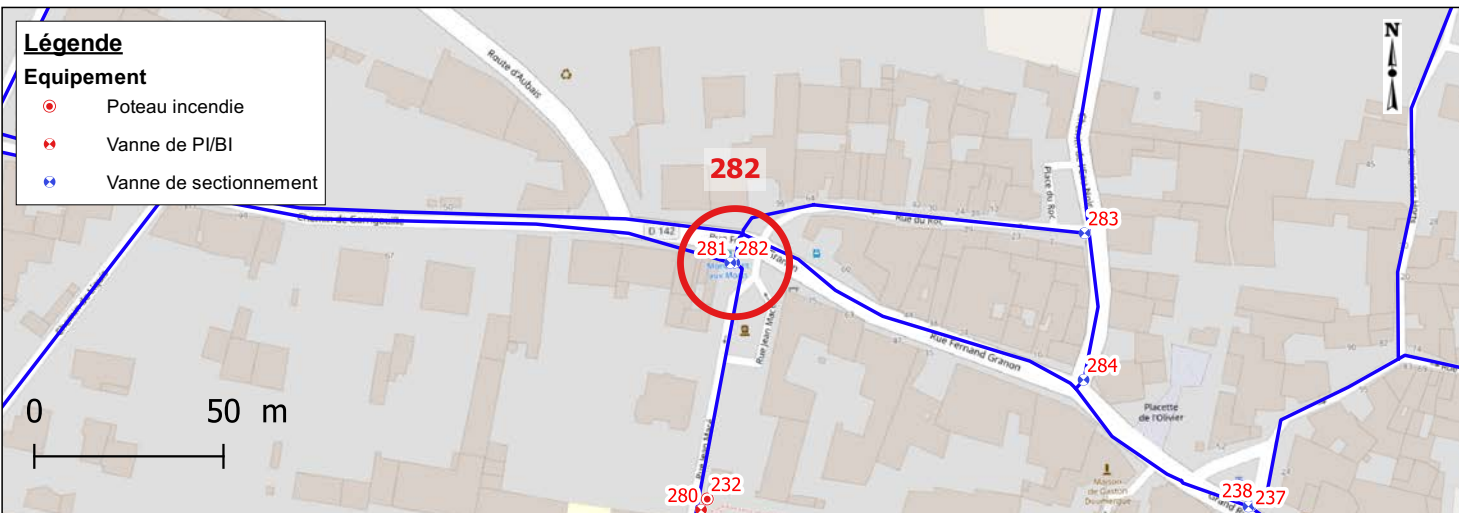
Rue		83, RUE FERNAND GRANON
Coordonnées (RGF 93)	X	794852.66
	Y	6294207.89
	Z	45.550
Classe de précision		GPS (OTEIS)




### Caractéristiques de l'équipement

Type équipement	Vanne de sectionnement	Patrimoine visible	Bouche a cle
Etat équipement visuel	Accessible	Etat du patrimoine visible	Bon
Position (O/F)	Ouvert		

### Localisation - Vue Zoom



### Photographies





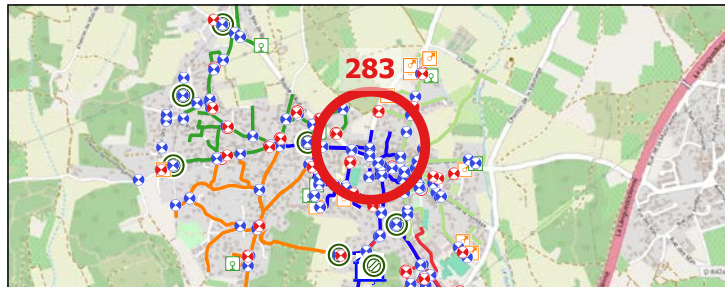
Date relève	2022-11-29	Identifiant Oteis	283
-------------	------------	-------------------	-----

### Données générales

Maître d'ouvrage	AIGUES-VIVES	Exploitant	SUEZ
------------------	--------------	------------	------

### Localisation

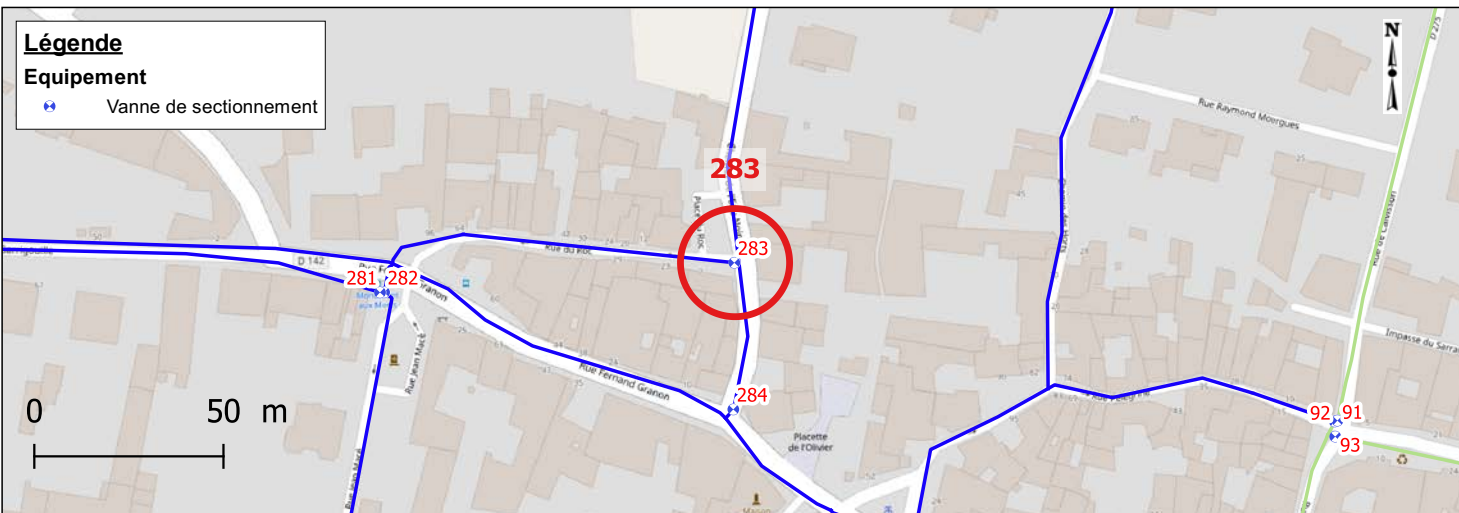
Rue		38 CHEMIN DE L'EAU NOIRE
Coordonnées (RGF 93)	X	794945.27
	Y	6294215.72
	Z	42.261
Classe de précision		GPS (OTEIS)



### Caractéristiques de l'équipement

Type équipement	Vanne de sectionnement	Patrimoine visible	Bouche a cle
Etat équipement visuel	Innaccessible	Etat du patrimoine visible	Bon
Position (O/F)	Ouvert		

### Localisation - Vue Zoom



### Photographies



Date relève	2022-11-29	Identifiant Oteis	284
-------------	------------	-------------------	-----

### Données générales

Maître d'ouvrage	AIGUES-VIVES	Exploitant	SUEZ
------------------	--------------	------------	------

### Localisation

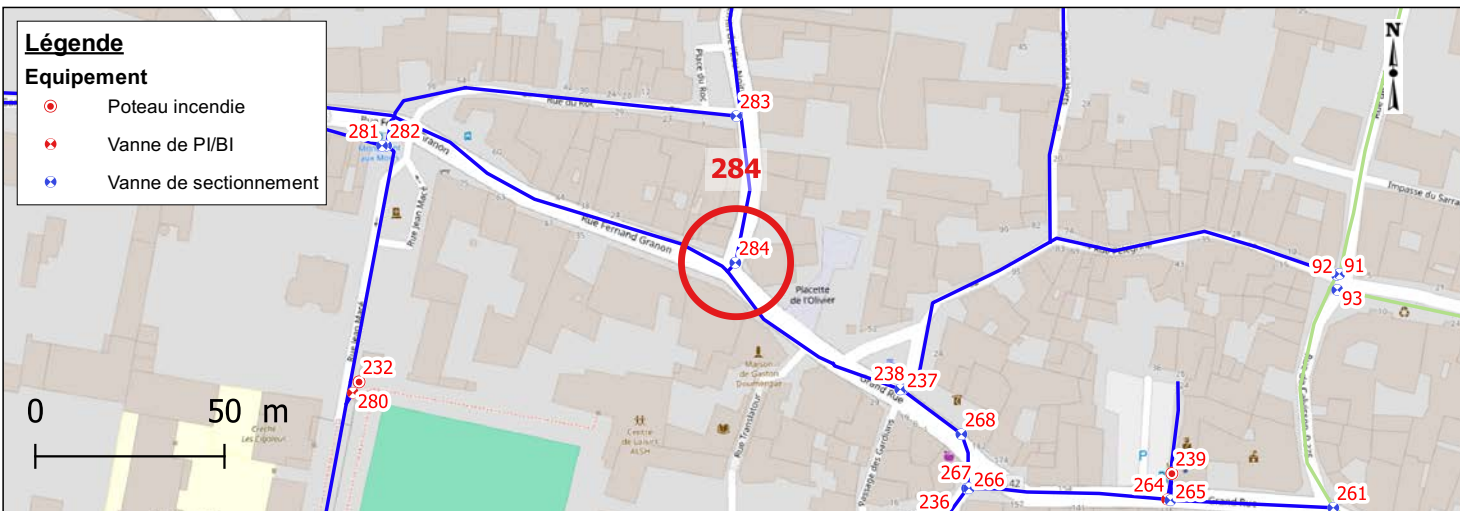
Rue		RUE FERNAND GRANON	
Coordonnées (RGF 93)	X	794944.99	
	Y	6294176.94	
	Z	43.198	
Classe de précision		GPS (OTEIS)	



### Caractéristiques de l'équipement

Type équipement	Vanne de sectionnement	Patrimoine visible	Bouche a cle
Etat équipement visuel	Accessible	Etat du patrimoine visible	Bon
Position (O/F)	Ouvert		

### Localisation - Vue Zoom



### Photographies

