

Exutoire

Réseaux

Fossé

Bassin de stockage

Zones constructibles (CC)

Limite communale

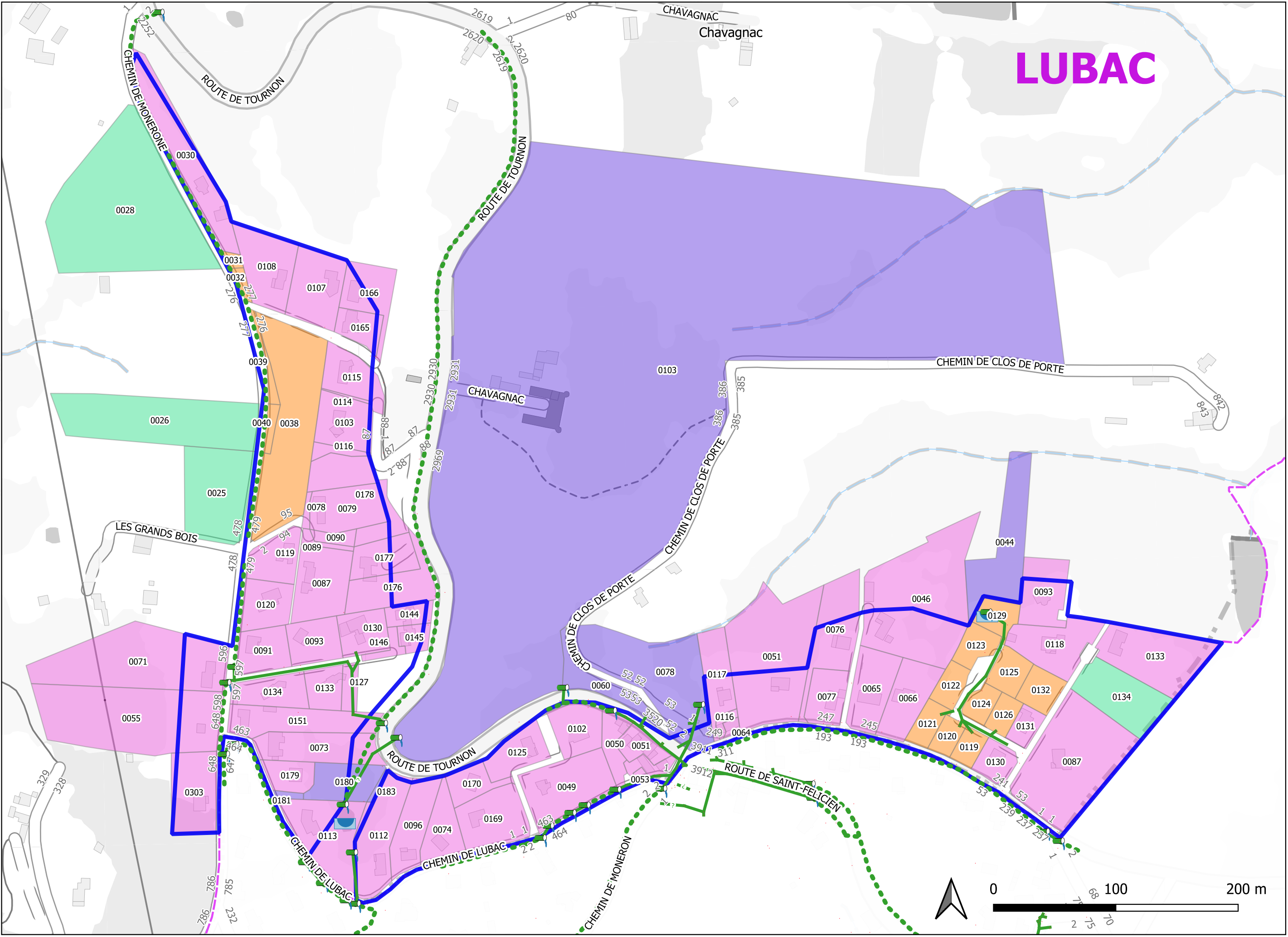
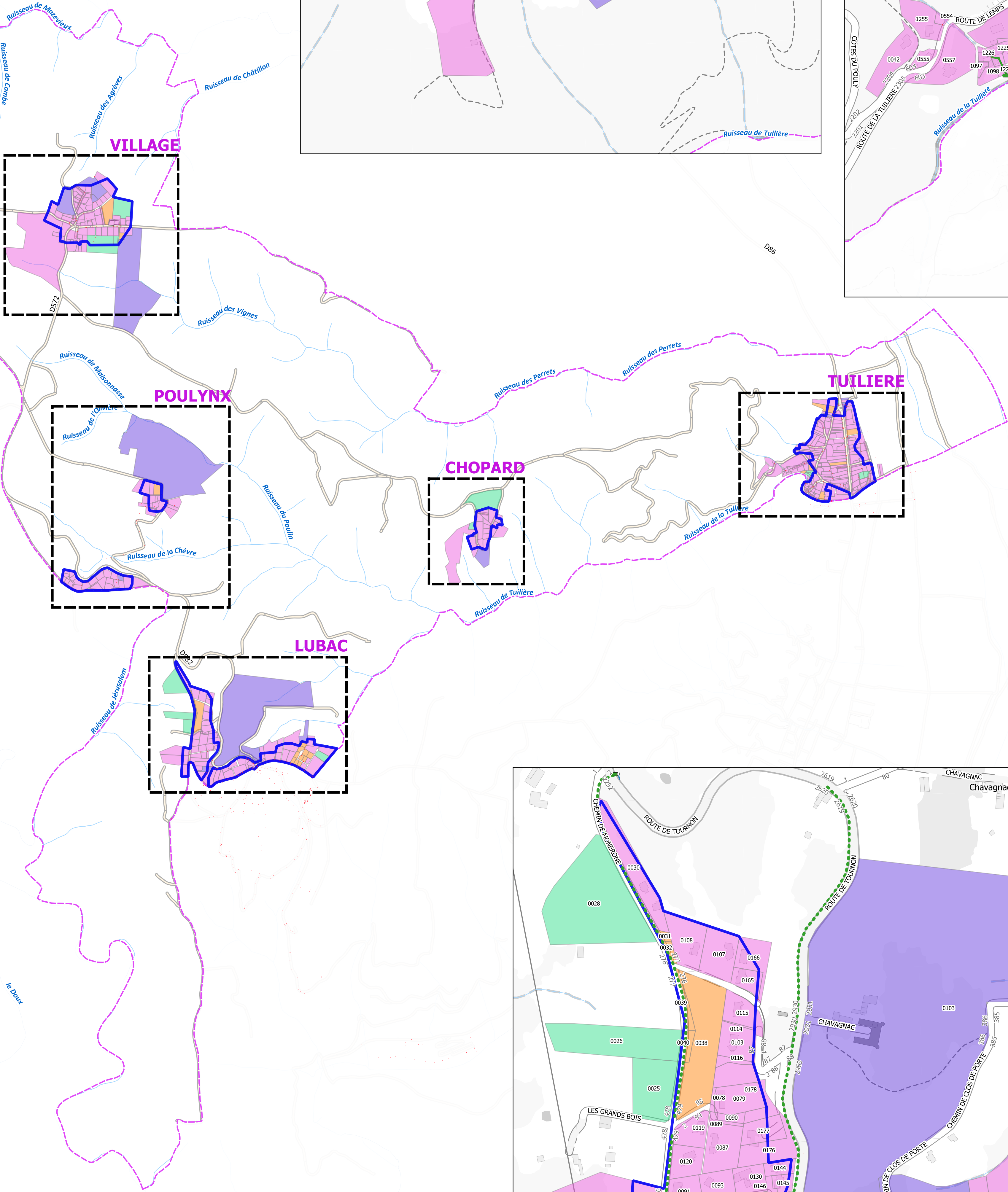
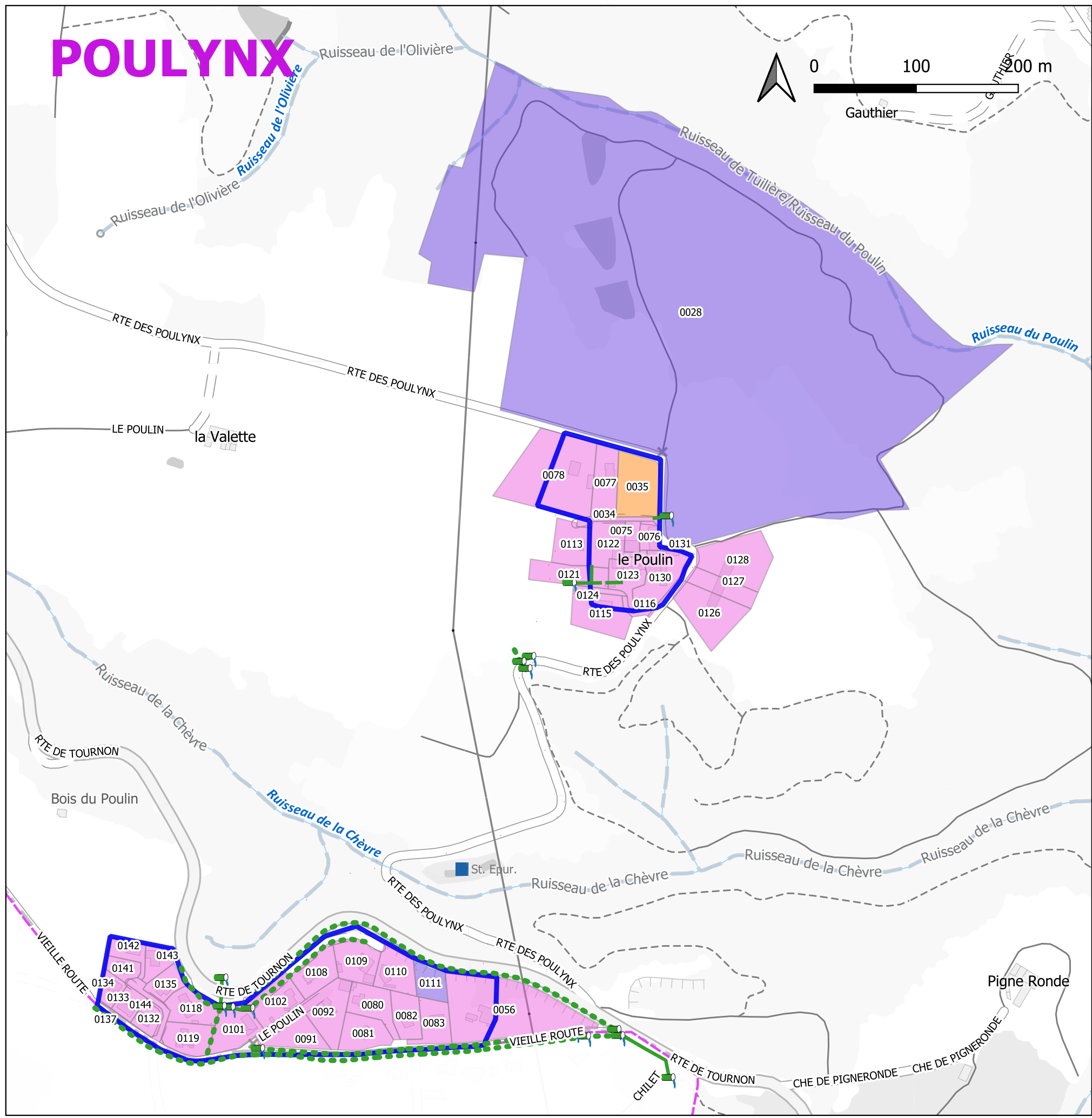
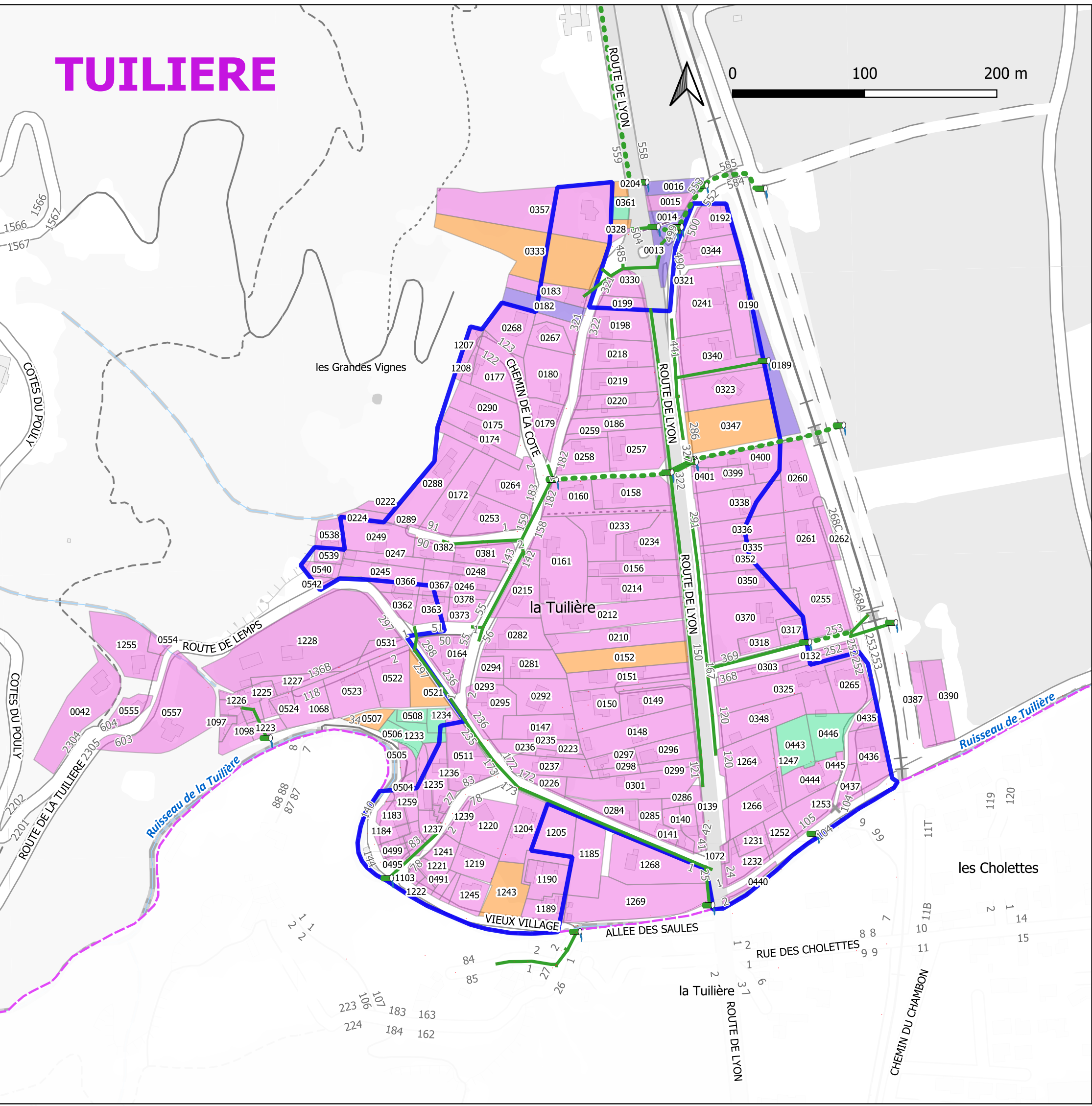
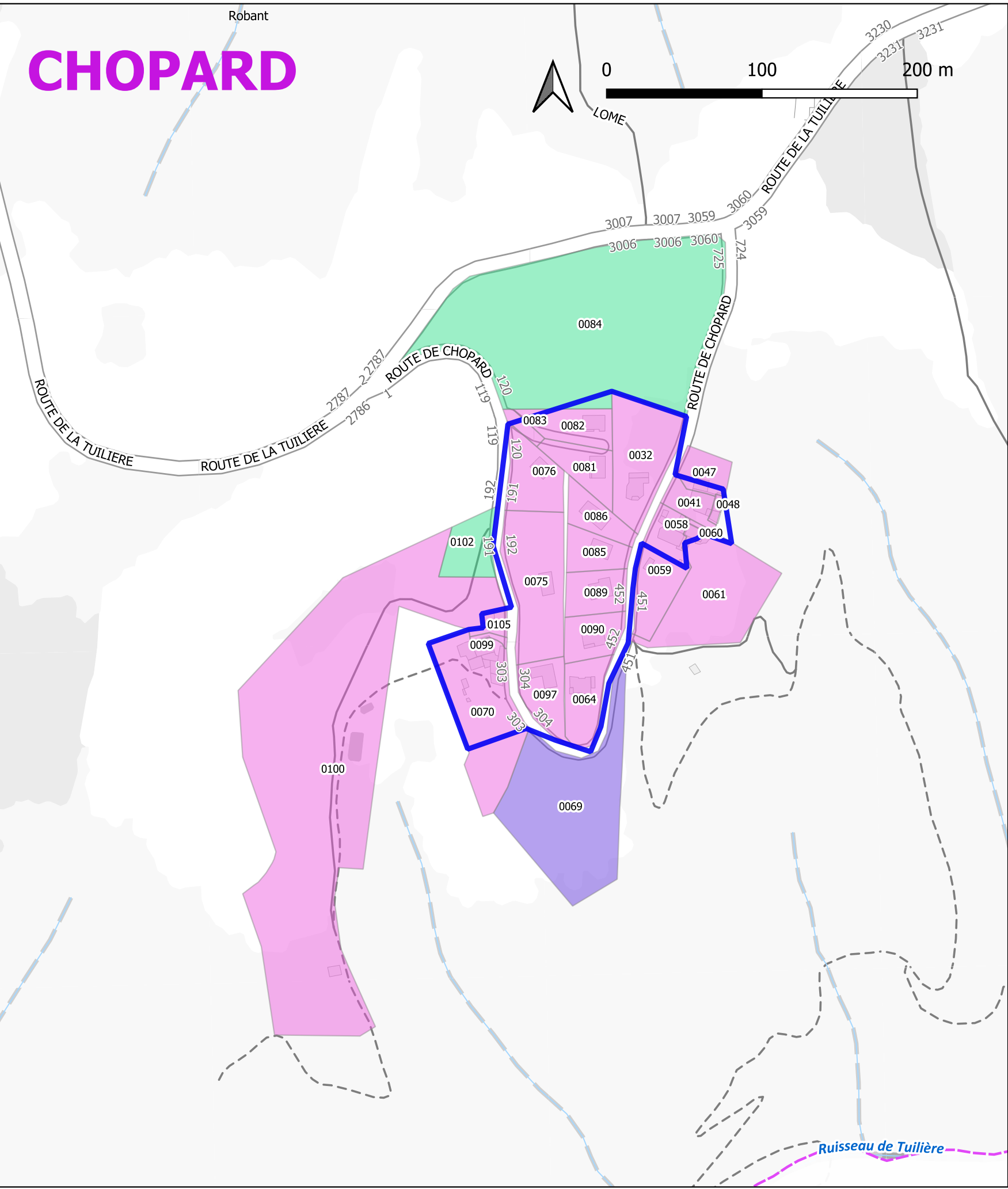
ZONAGE PLUVIAL

Absence d'exutoire - Gestion à la parcelle

Axe d'écoulement préférentiel - Règles particulières

Exutoire à proximité - réseau non-saturé - Gestion à la parcelle préférentielle

Parcelles urbanisées - Gestion à la parcelle pour tout aménagement complémentaire



ARCHE Agglo

Lemps

RÉPUBLIQUE FRANÇAISE

agence de l'eau

COMMUNE DE LEMPS - ZONAGE PLUVIAL

1	20/05/2025		Première édition	AM	TN
Indic	Date		Description	Dess.	Verif.

Echelle	N° d'Affaire	Plan N°
1/8000	A2301454	Plan général de la commune

Naldeo

Résilience des territoires - 4 rue Hainautier - 57200 AUBRENOIS - Tel 04 73 35 44 00 - www.naldeo.com