


MAIRIE DE CHAMONIX MONT-BLANC

DIRECTION DES SERVICES TECHNIQUES

BUREAU D'ETUDE VOIRIE



## ETUDE PREALABLE A L'AUTOSURVEILLANCE DU RESEAU D'ASSAINISSEMENT

PROFIL EN LONG DU COLLECTEUR PRINCIPAL  
D'ASSAINISSEMENT

agence  
de l'eau  
RHÔNE MÉDITERRANÉE  
CORSE  
24, allée de Lodz - 69063 LYON Cedex 07  
04 72 71 26 00 - contact.doc@eauromc.fr

DECEMBRE 2002

2-81 0117 R1

 **SOGREAH**  
CONSULTANTS

# COLLECTEUR PRINCIPAL DU RESEAU D'ASSAINISSEMENT DE CHAMONIX MONT-BLANC

## PROFONDEUR DES REGARDS EXPLOITES ET RELEVES EN ALTIMETRIE SUR LE COLLECTEUR PRINCIPAL D'ASSAINISSEMENT DE CHAMONIX

Numéro du regard	Profondeur (m)	Observations
H023	3,00	
H027	1,90	
H028	2,28	
H033	3,98	
H036	3,01	
H037	2,42	
H039	2,59	
H042	2,40	
H044	2,68	
H045	3,95	
H046	2,40	
H047	1,45	
H052	3,27	
R002	2,00	
R003	1,97	
R004	1,97	
R005	2,16	
R006	2,42	
R007	2,50	
R008	2,42	
R009	2,42	
R010	2,20	
R011	1,70	
R013	1,92	
R014	2,00	
R015	1,25	
R016	1,70	
R017	2,45	
R018	1,85	
R020	2,62	
R022	2,06	
R023	1,85	
R027	2,30	
R028	2,62	
R029	2,20	
R030	1,65	
R031	1,67	
R032	2,62	
R033	5,10	
R034	4,50	DO n° 9 sur collecteur principal (Les Bossons)
R035	2,95	
R036	2,62	
R037	2,57	
R038	2,66	
R039	2,72	
R040	3,17	
R043	3,50	
R044	3,70	
R045	3,80	

Numéro du regard	Profondeur (m)	Observations
R046	3,97	
R047	4,23	
R048	4,23	
R049	4,67	
R050	4,72	
R051	5,07	Chute de 2,77 sur arrivée antenne Chamonix RG
C001	2,15	
C002	2,08	DO n° 8 sur antenne Chamonix RG (Les Pèlerins)
C003	1,78	
R057	2,90	
R061	3,35	
A001	1,68	DO n° 7 sur antenne Chamonix (Les Pècles)
A002	3,14	
A003	1,72	
A004	2,22	
R077	3,75	
R094	3,00	Chute de 0,45 m – apport Chamonix RG Ø 400
R099	1,53	Chute de 0,73 m
R123	1,88	
R138	2,94	Chute de 0,15 m
R153	2,44	
R161	2,68	
R176	2,45	
R185	2,40	
R194	1,59	
R204	1,05	
L001	0,85	DO n° 6 sur antenne (Le Lavancher)
R219	1,50	DO n° 5 sur collecteur principal (Les Iles)
R234	2,45	
R239	3,52	
R246	2,65	
R248	3,10	
R251	2,55	Chute de 0,25 m
R252	2,35	DO n° 4 sur collecteur principal (Lioutraz)
R268	1,00	Chute de 0,55 m
R271	2,75	
R279	3,30	Chute de 1,50 m
R280	2,25	Chute de 0,43 m
R281	1,62	DO n° 3 sur collecteur principal (Argentières)
R282	2,50	
R290	2,40	
R300	1,25	
B002	1,64	DO n° 2 sur antenne (Le Moulin)
R307	6,50	Chute de 4,76 m sur arrivée antenne
R326	1,45	
R345	1,46	
R349	3,36	Chute de 1,00 m
R351	1,62	
R352	1,35	DO n° 1 sur collecteur principal (Le Tour)





# CHAMONIX-MONT-BLANC

( HAUTE - SAVOIE )

## SECTION E FEUILLE N° 6














DES

COMMUNE

Feuille dressée en 1923, révisée pour 1945  
Edition à jour pour 1983

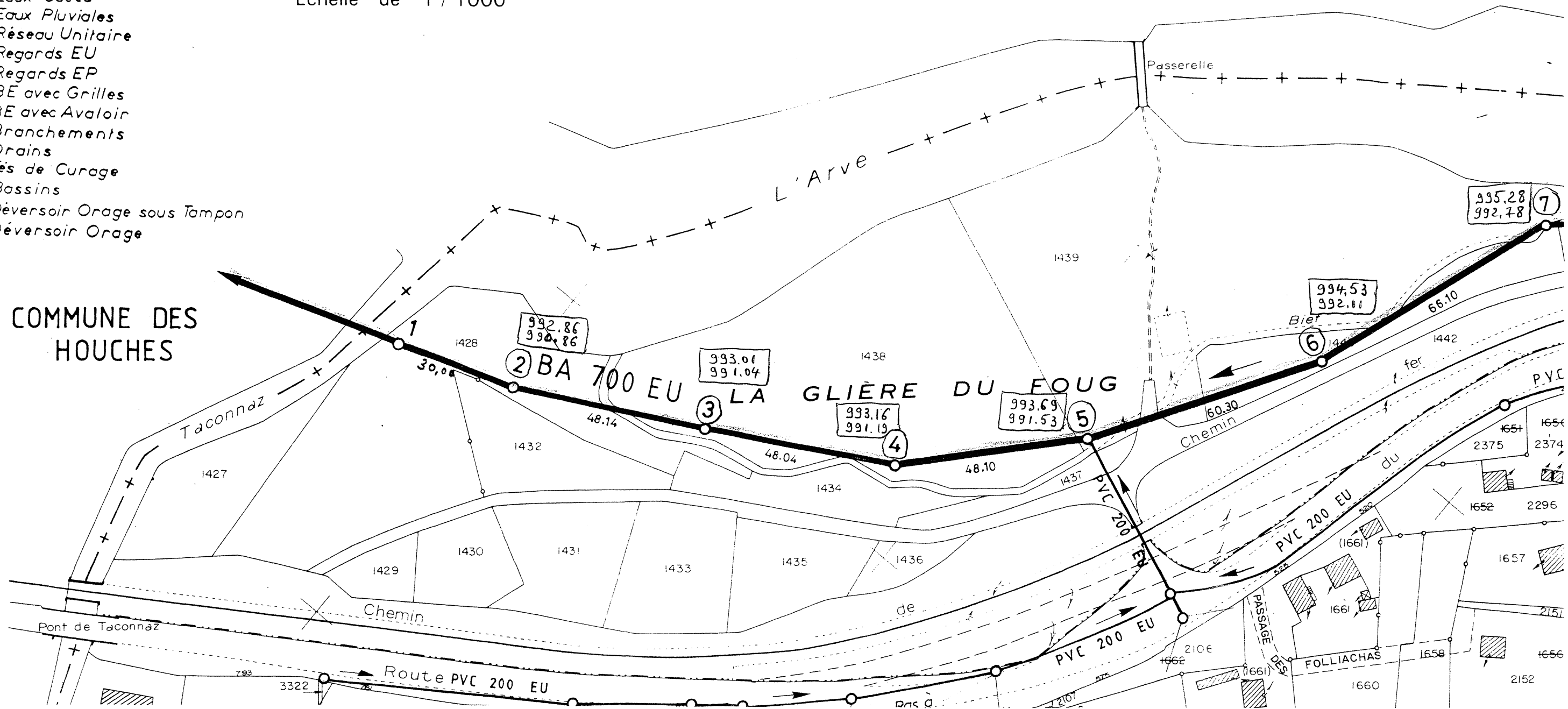
Echelle de 1 / 1000

### LEGENDE


-  Eaux Usées
-  Eaux Pluviales
-  Réseau Unitaire
-  Regards EU
-  Regards EP
-  BE avec Grilles
-  BE avec Avaloir
-  Branchements
-  Drains
-  Tés de Curage
-  Bassins
-  Déversoir Orage sous Tampon
-  Déversoir Orage

HOUCHES

COMMUNE DES  
HOUCHES

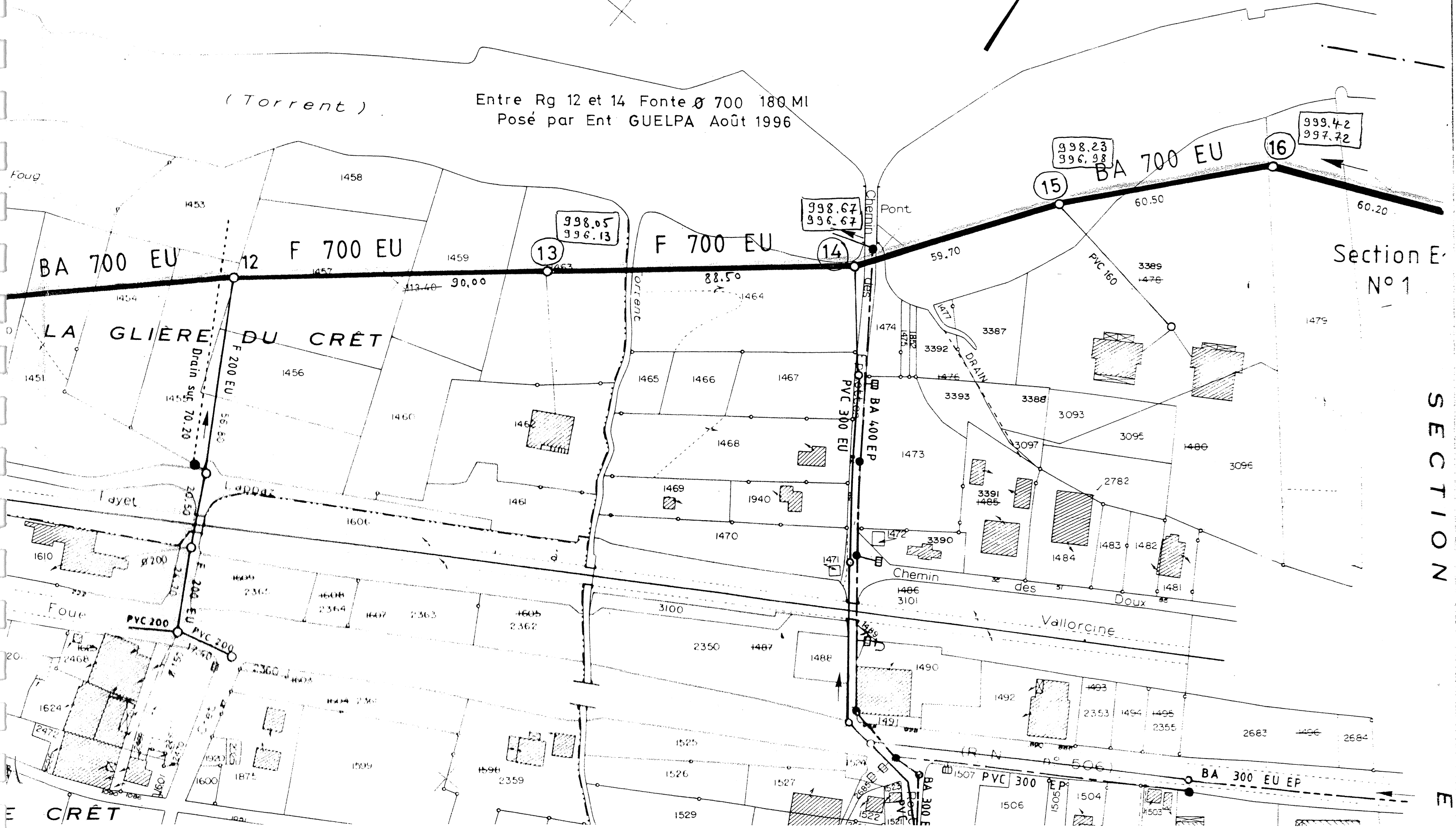






(Torrent)

Entre Rg 12 et 14 Fonte Ø 700 180 MI  
Posé par Ent GUELPA Août 1996



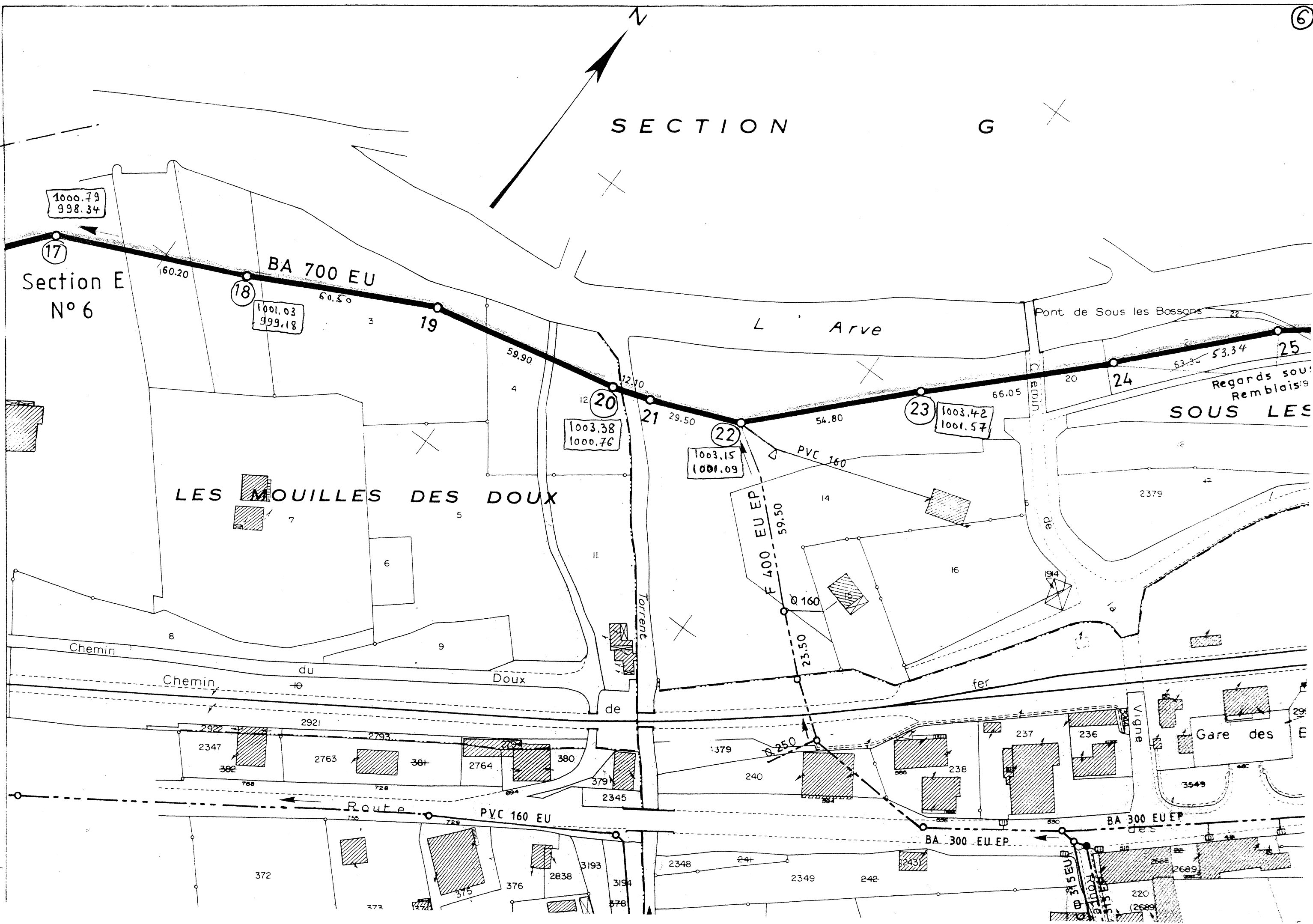
Section E  
N° 1

SECTION

E CRÉT

E

SECTION G

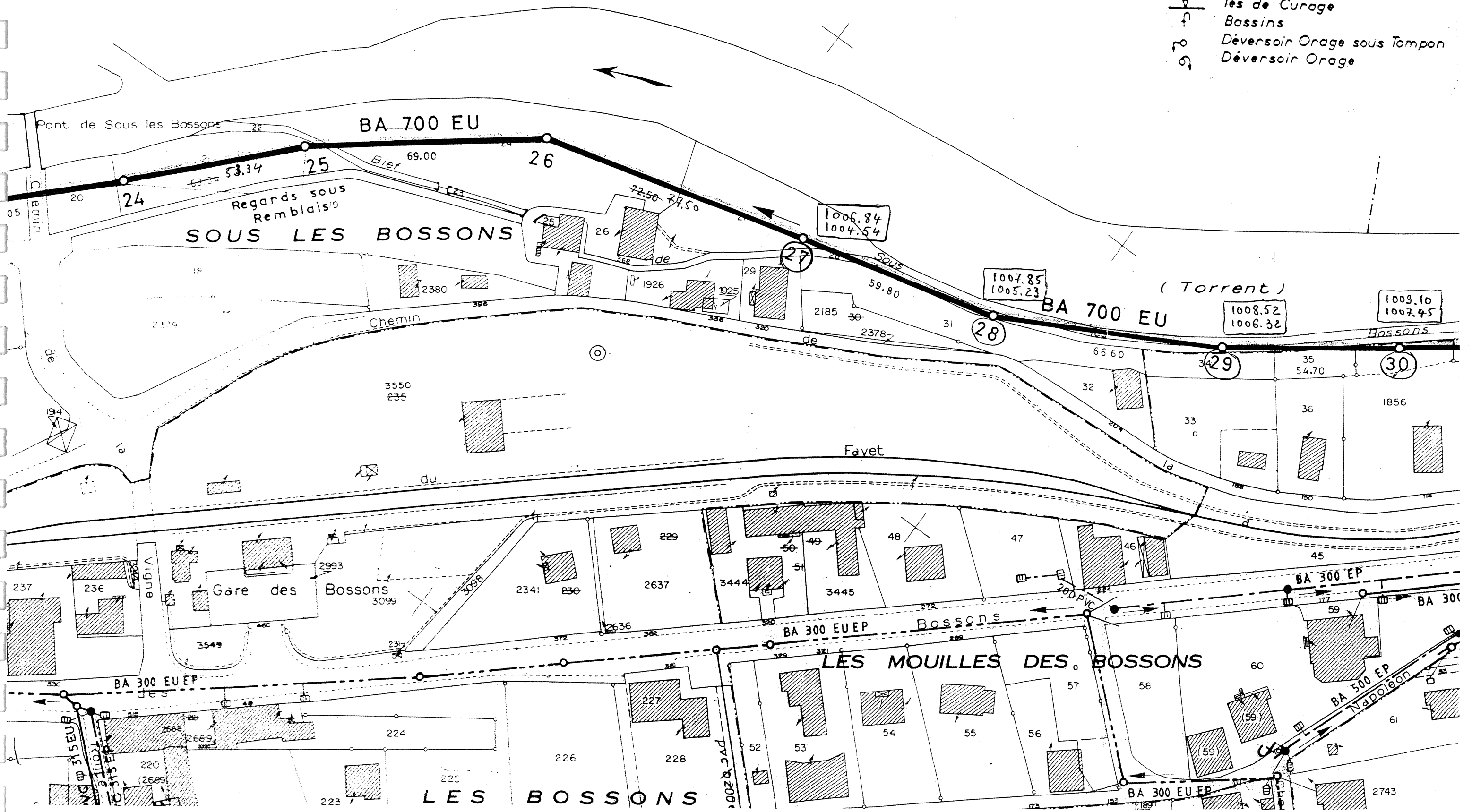


LEGENDE

- Eaux Usées
- Eaux Pluviales
- · - · - Réseau Unitaire
- o Regards EU
- Regards EP
- BB BE avec Grilles
- BB BE avec Avaloir
- Branchements
- Drains
- Tes de Curage
- Bassins
- Déversoir Orage sous Tampon
- Déversoir Orage

FEUILLE

N° 12



BA 700 EU

24 25 26

53.34 69.00

Regards sous Remblais

SOUS LES BOSSONS

1006.84  
1004.54

1007.85  
1005.23

1008.52  
1006.32

1009.10  
1007.45

BA 700 EU

(Torrent)

27 28 29 30

237 236 234 230 2637 3444 3445 47 46 45

Gare des Bossons

BA 300 EUEP

LES MOUILLES DES BOSSONS

LES BOSSONS

BA 300 EU EP

BA 500 EP

223 224 225 226 227 228 229 230 231 232 233 234 235 236 237 238 239 240 241 242 243 244 245 246 247 248 249 250 251 252 253 254 255 256 257 258 259 260 261 262 263 264 265 266 267 268 269 270 271 272 273 274 275 276 277 278 279 280 281 282 283 284 285 286 287 288 289 290 291 292 293 294 295 296 297 298 299 300 301 302 303 304 305 306 307 308 309 310 311 312 313 314 315 316 317 318 319 320 321 322 323 324 325 326 327 328 329 330 331 332 333 334 335 336 337 338 339 340 341 342 343 344 345 346 347 348 349 350 351 352 353 354 355 356 357 358 359 360 361 362 363 364 365 366 367 368 369 370 371 372 373 374 375 376 377 378 379 380 381 382 383 384 385 386 387 388 389 390 391 392 393 394 395 396 397 398 399 400 401 402 403 404 405 406 407 408 409 410 411 412 413 414 415 416 417 418 419 420 421 422 423 424 425 426 427 428 429 430 431 432 433 434 435 436 437 438 439 440 441 442 443 444 445 446 447 448 449 450 451 452 453 454 455 456 457 458 459 460 461 462 463 464 465 466 467 468 469 470 471 472 473 474 475 476 477 478 479 480 481 482 483 484 485 486 487 488 489 490 491 492 493 494 495 496 497 498 499 500

LEGENDE

- Eaux Usées
- Eaux Pluviales
- ..... Réseau Unitaire
- o Regards EU
- Regards EP
- BB BE avec Grilles
- BB BE avec Avaloir
- ⊕ Branchements
- Drains
- ⊕ Tés de Curage
- ⊕ Bassins
- ⊕ Déversoir Orage sous Tampon
- ⊕ Déversoir Orage

# CHAMONIX-MONT-BLANC

( HAUTE - SAVOIE )

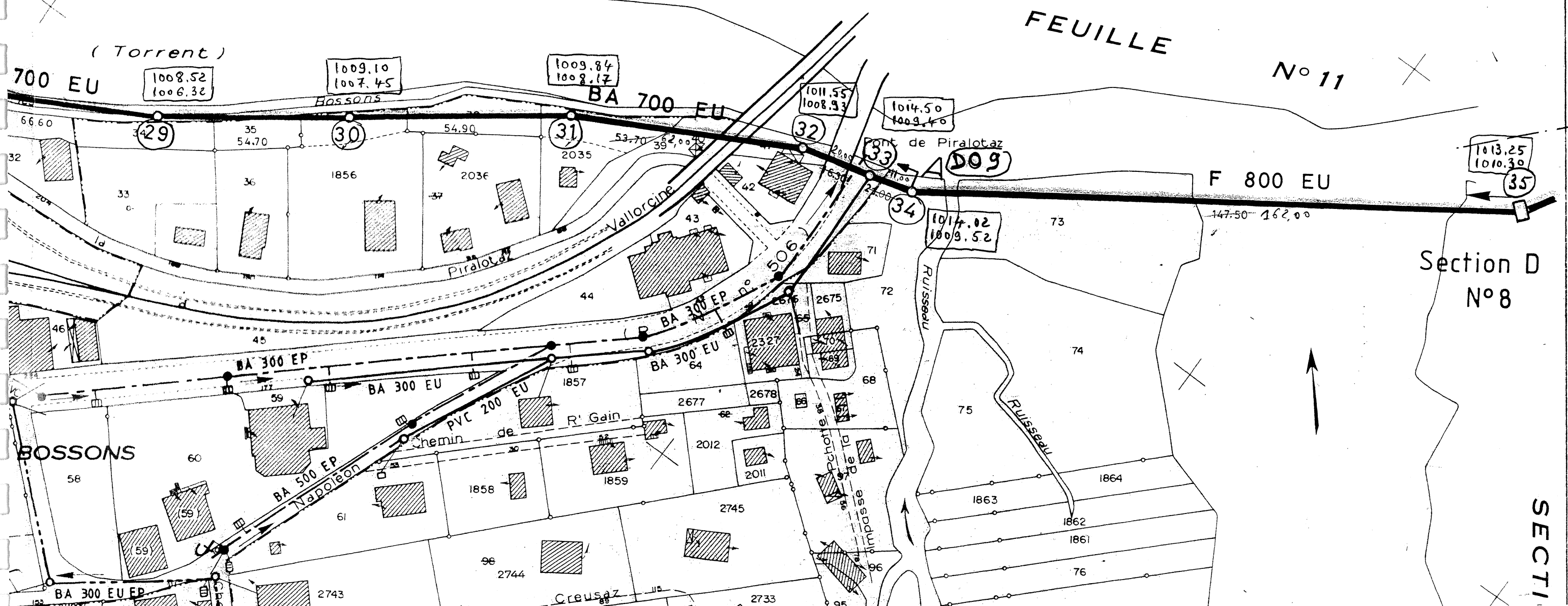
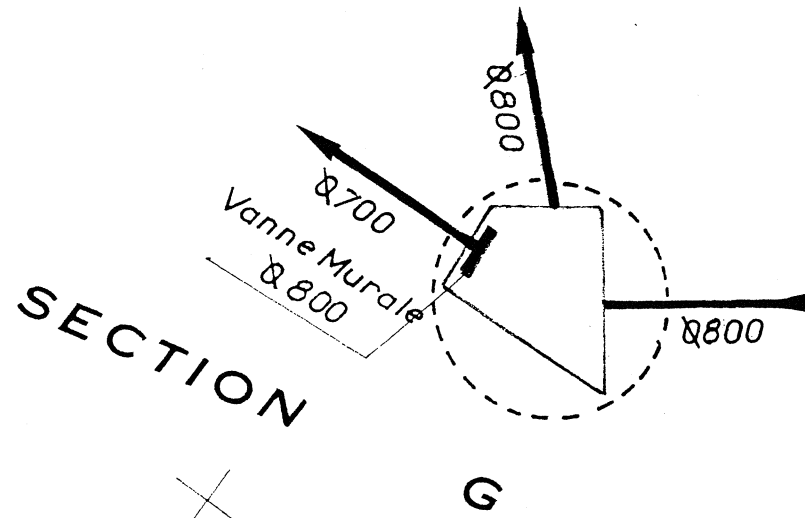
## SECTION E

### FEUILLE N° 1

Feuille dressée en 1923, révisée pour 1945  
Edition à jour pour 1983

Echelle de 1 / 1000

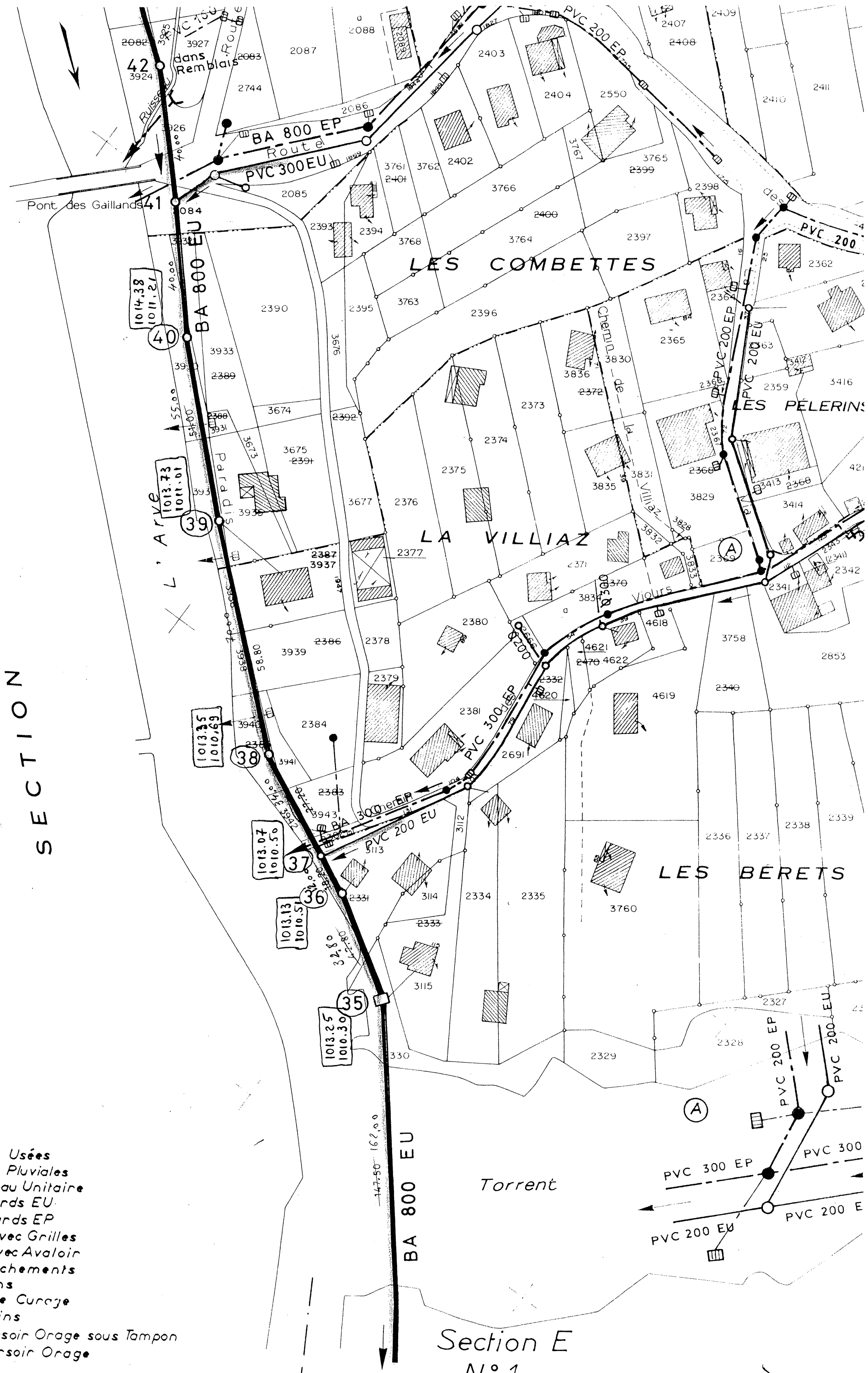
### Détail A



Section D N° 8

SECTI

G



SECTION

LEGENDE

- ||||| Eaux Usées
- ||||| Eaux Pluviales
- ..... Réseau Unitaire
- o Regards EU
- Regards EP
- BB BE avec Grilles
- BB BE avec Avaloir
- Branchements
- Drains
- Tés de Curage
- Bassins
- o Déversoir Orage sous Tampon
- o Déversoir Orage

Section E N°1

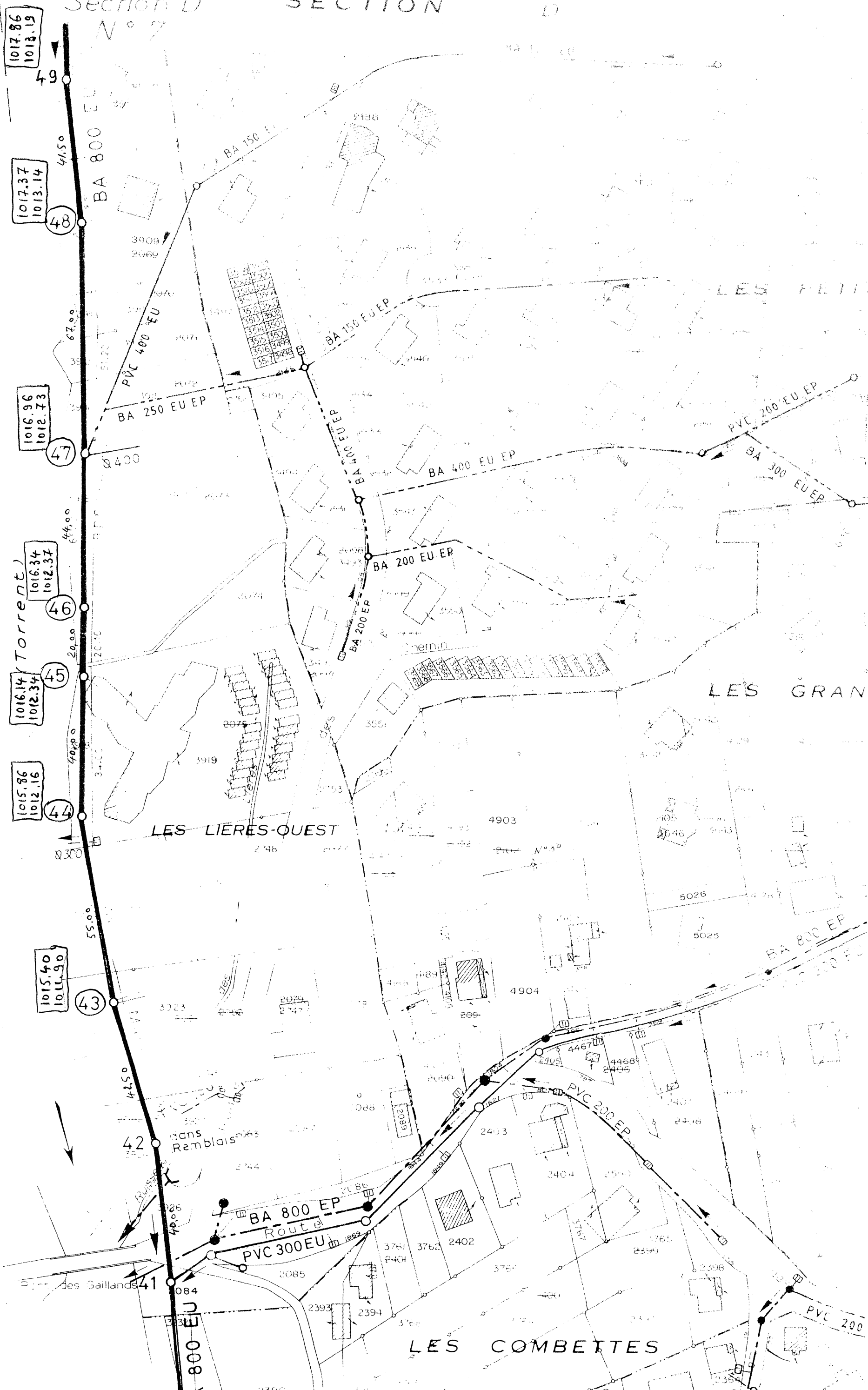
SECTION

# Section D SECTION D N° 7

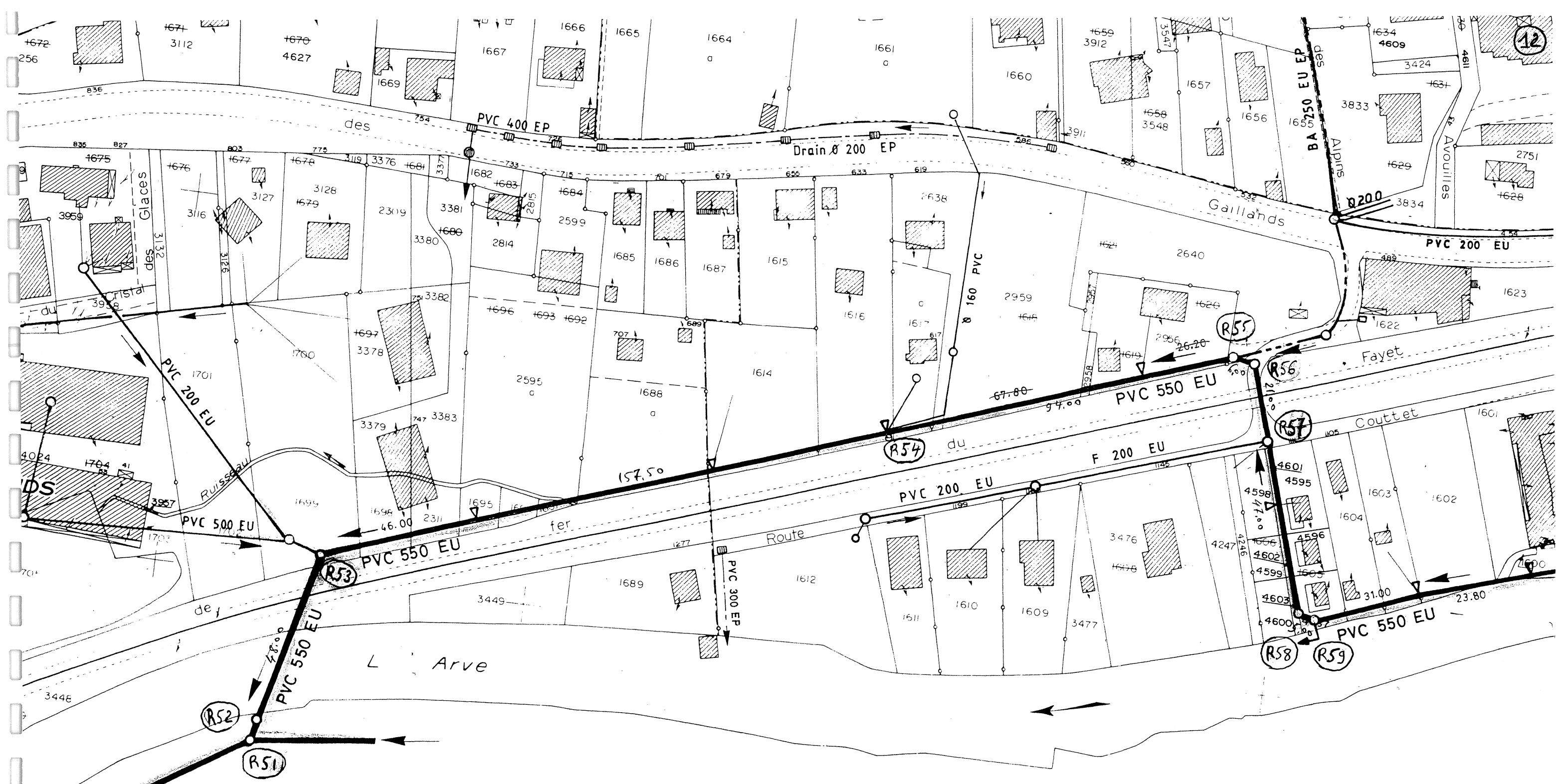
FEUILLE N° 10

N° 11

FEUILLE





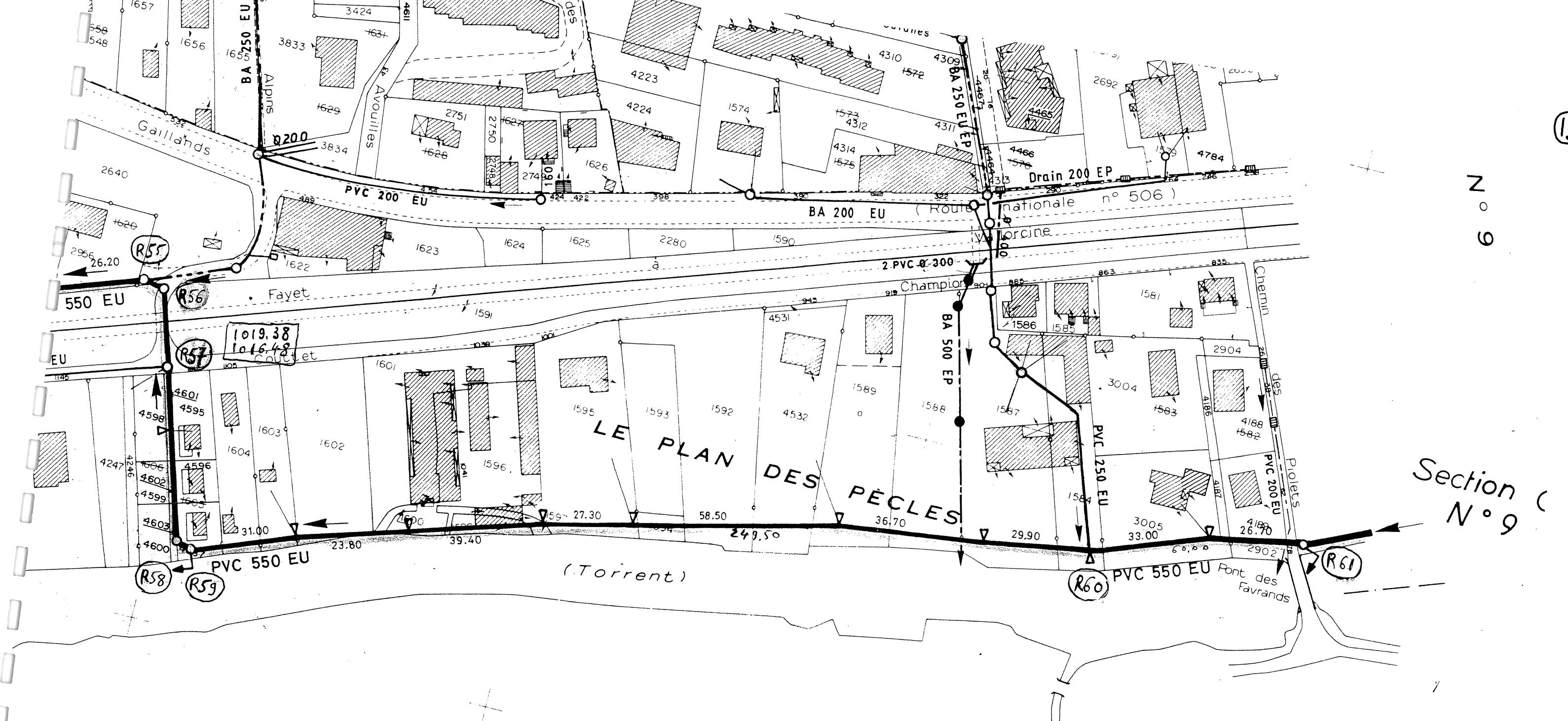


Section D  
N° 7

SECTION

D

FEUILL



N  
0  
6

Section (N° 9

FEUILLE

N° 7

CHAMONIX-MONT-BLANC  
(HAUTE-SAVOIE)

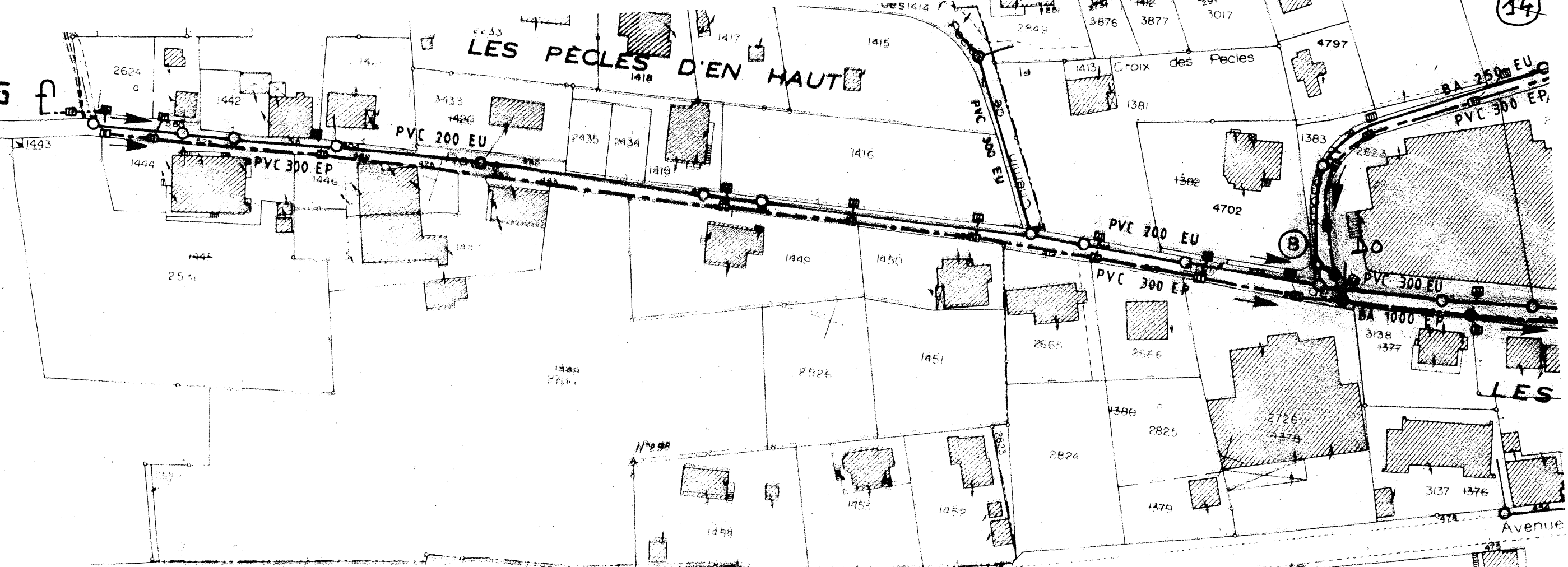
SECTION

Section G  
N° 10

FEUILLE

N° 10

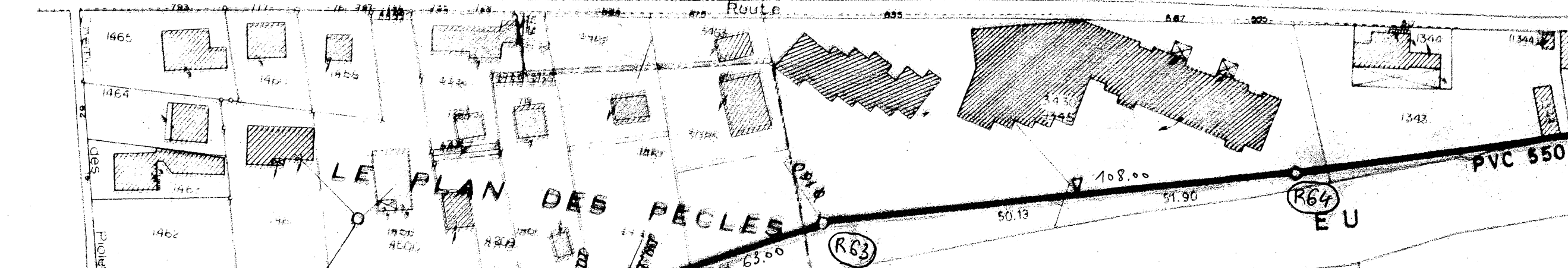
LES PECLES D'EN HAUT



Gaillands

Chemin

LE PLAN DES PECLES

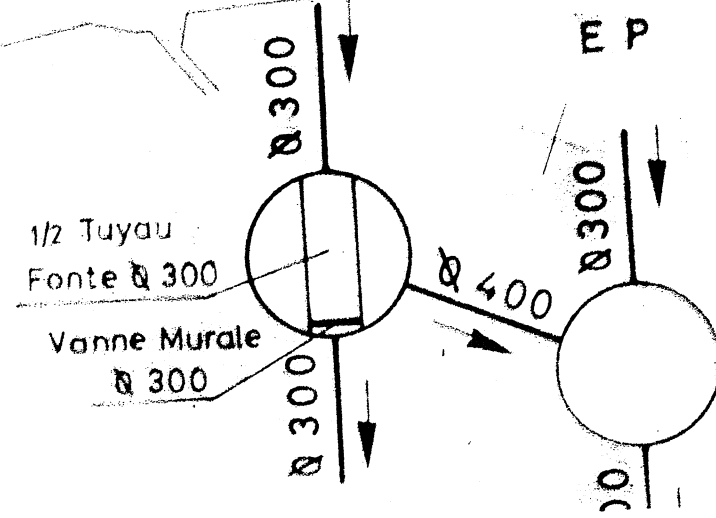


Route

Arve

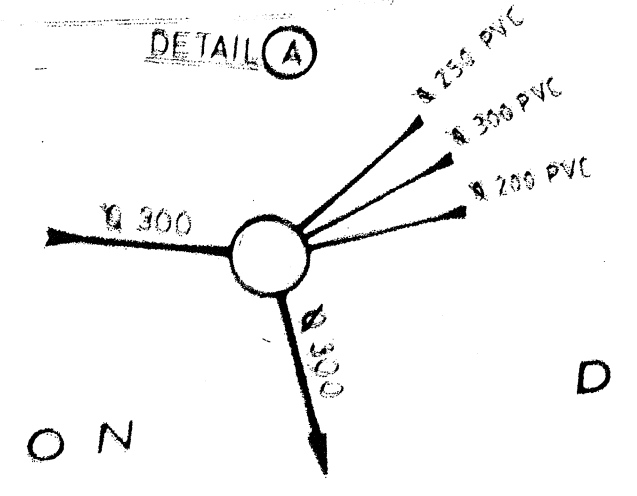
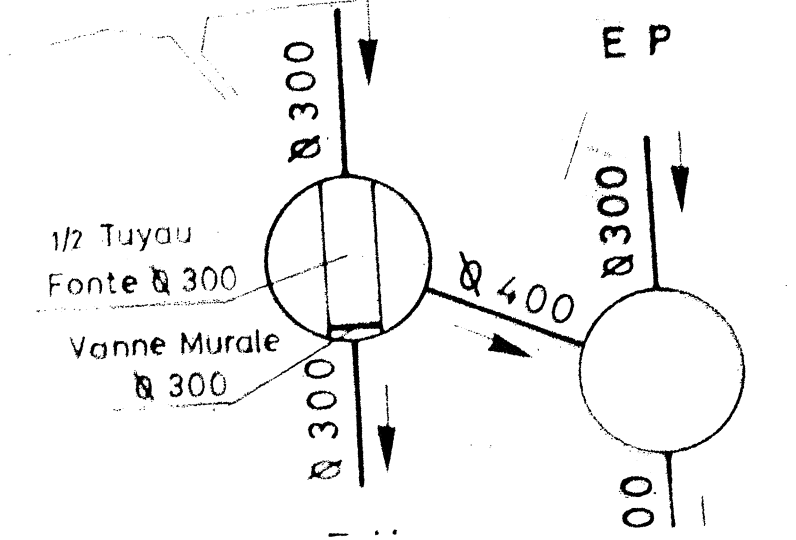
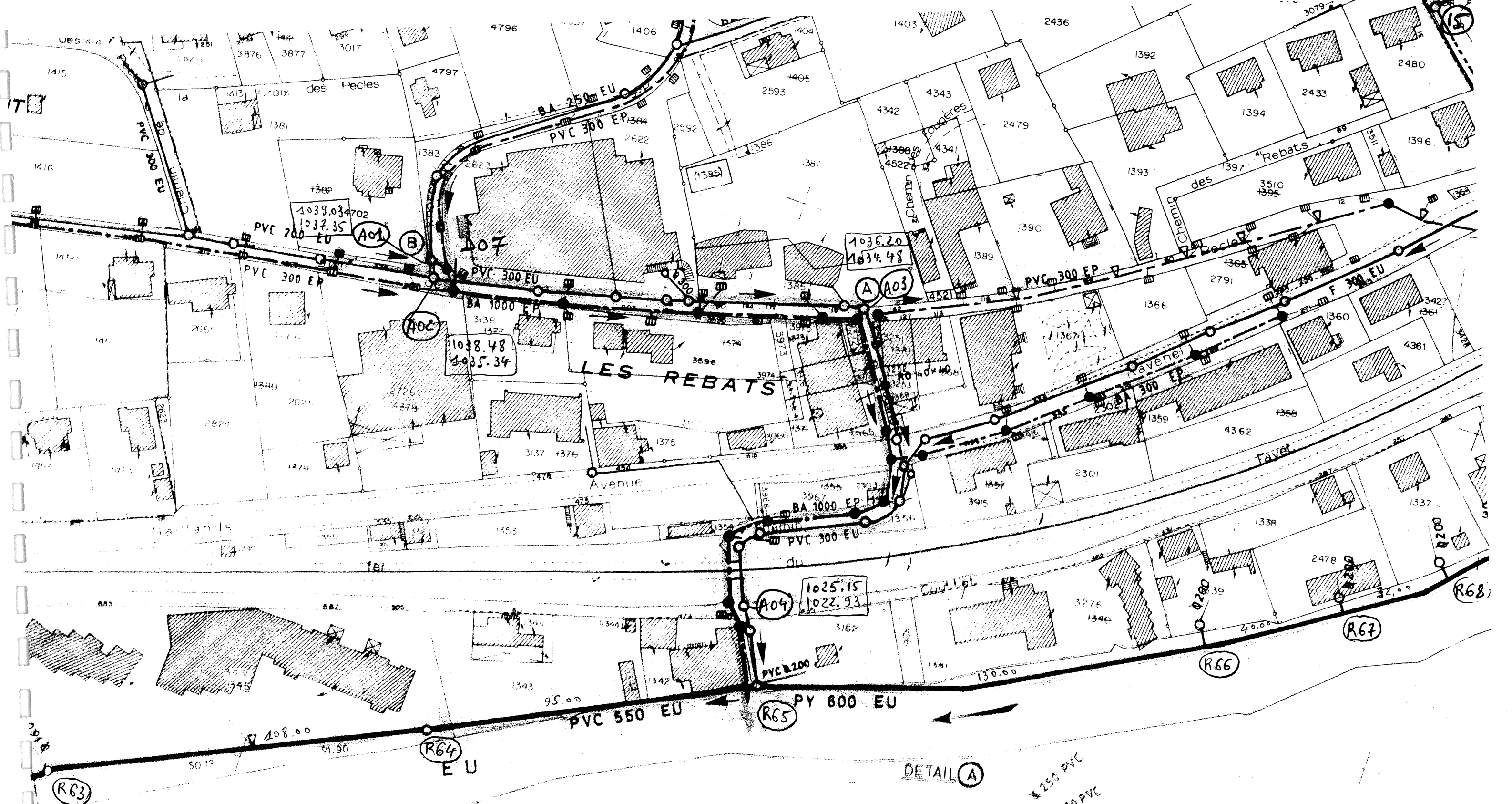
Section G  
N° 10

R61  
Point des  
1023.16  
1019.86



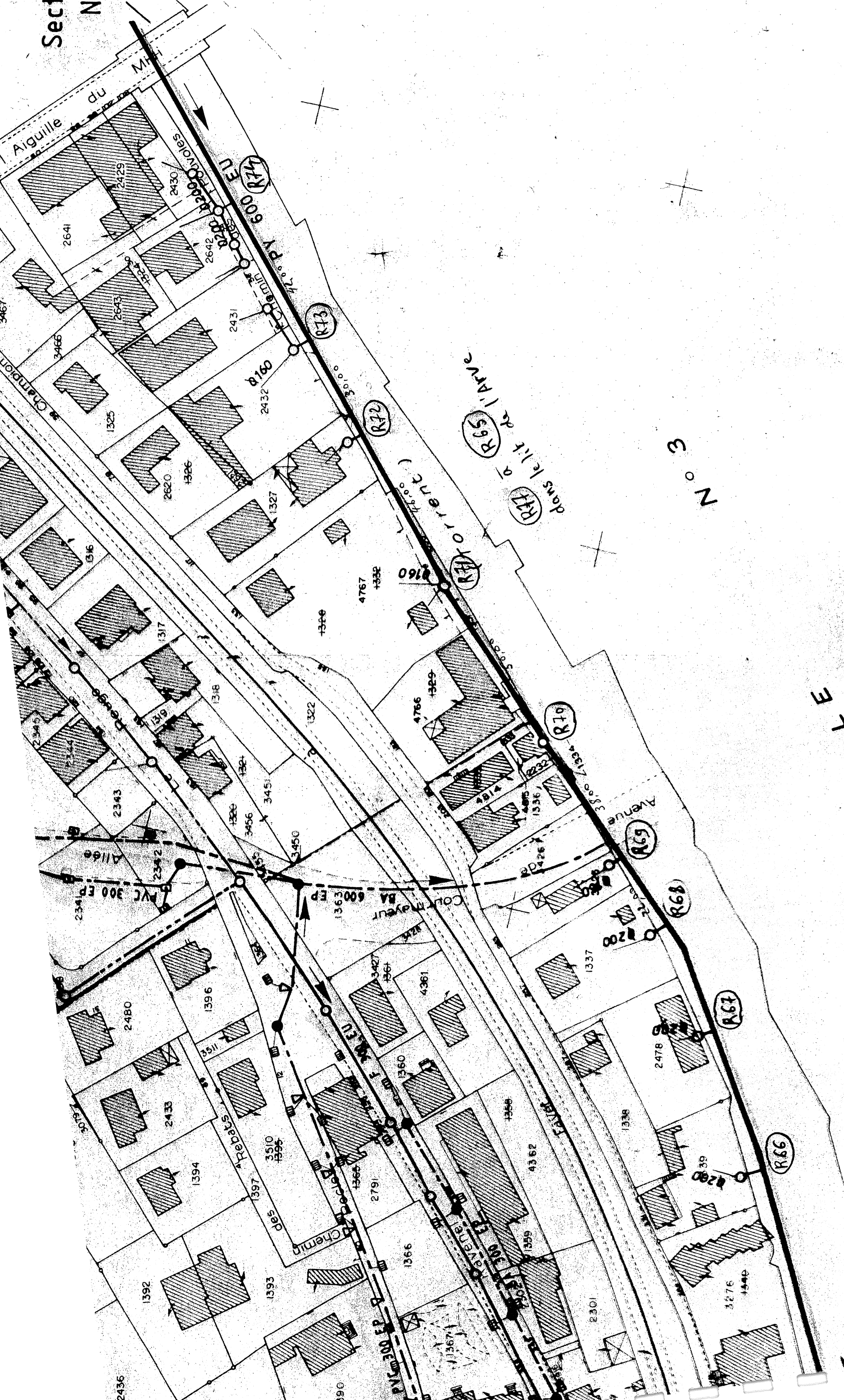
SON D

FIN N° 7



SECTION

Section  
N° 8



# CHAMONIX-MONT-BLANC

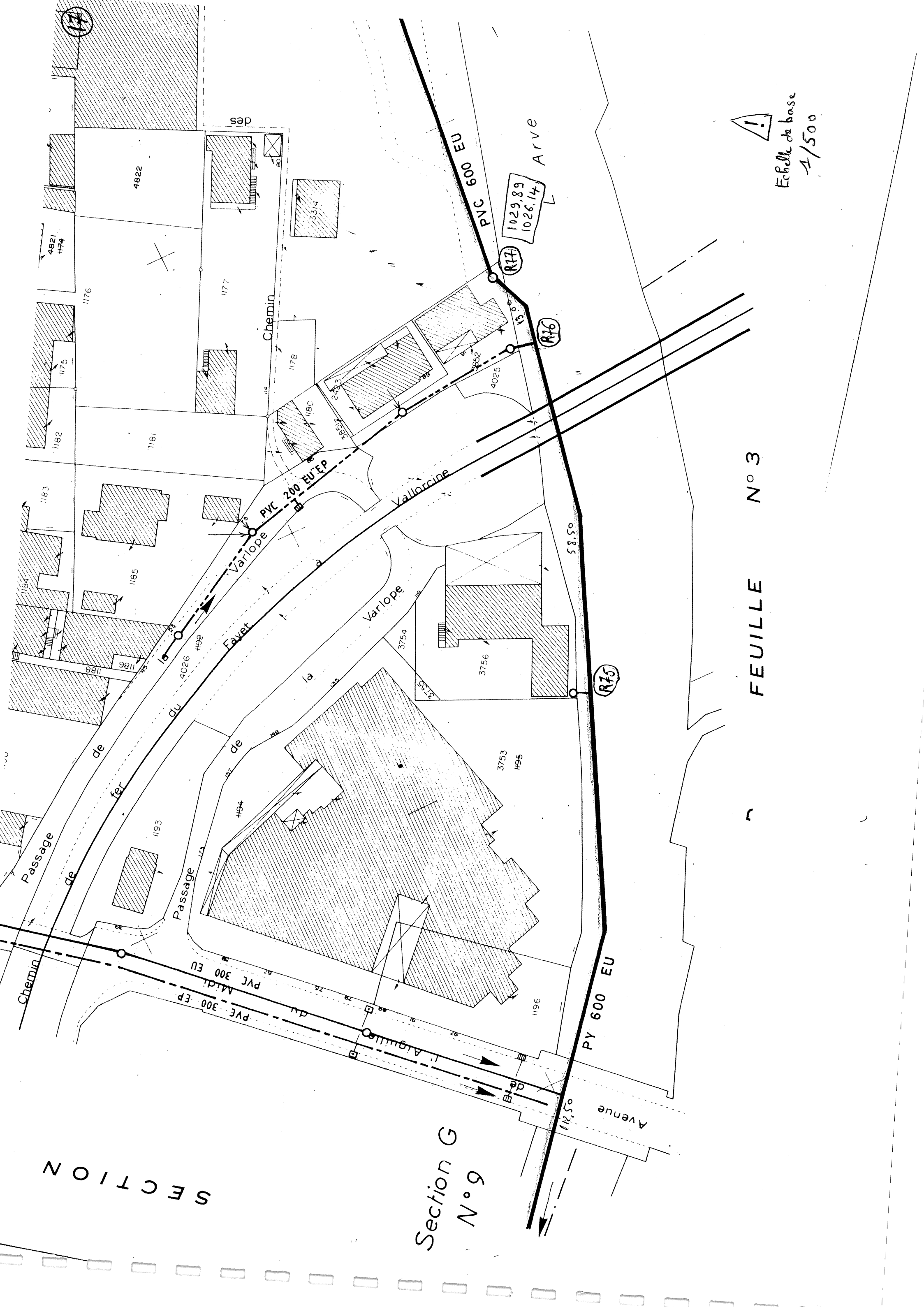
( HAUTE - SAVOIE )

SECTION G

FEUILLE

F E U I L L E

D

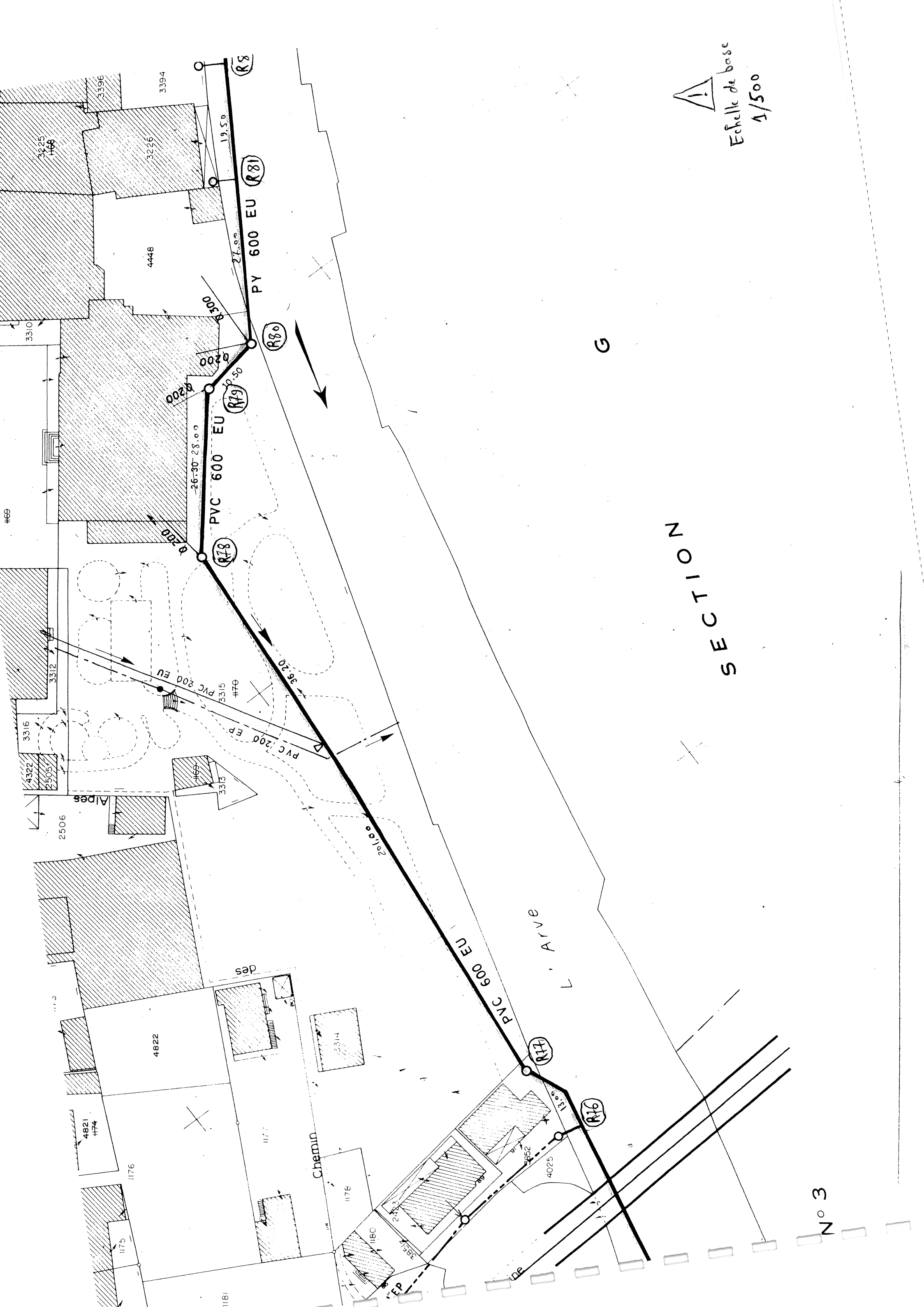


SECTION

Section G  
N°9

FEUILLE N°3

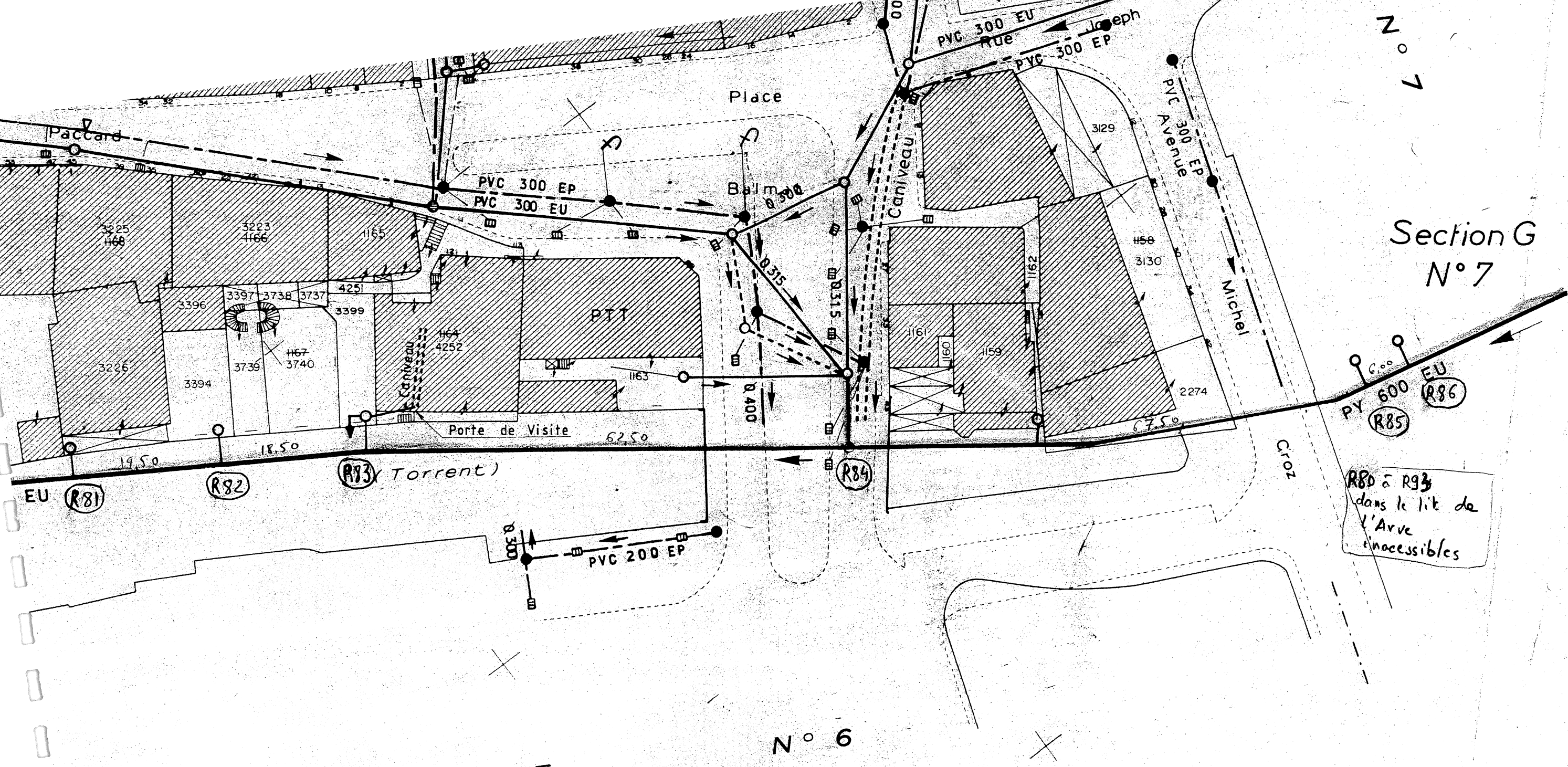
Echelle de base  
1/500



⚠  
 Echelle de base  
 1/500

SECTION

N° 3



FEUILLE

N° 6

# CHAMONIX-MONT-BLANC

( HAUTE - SAVOIE )

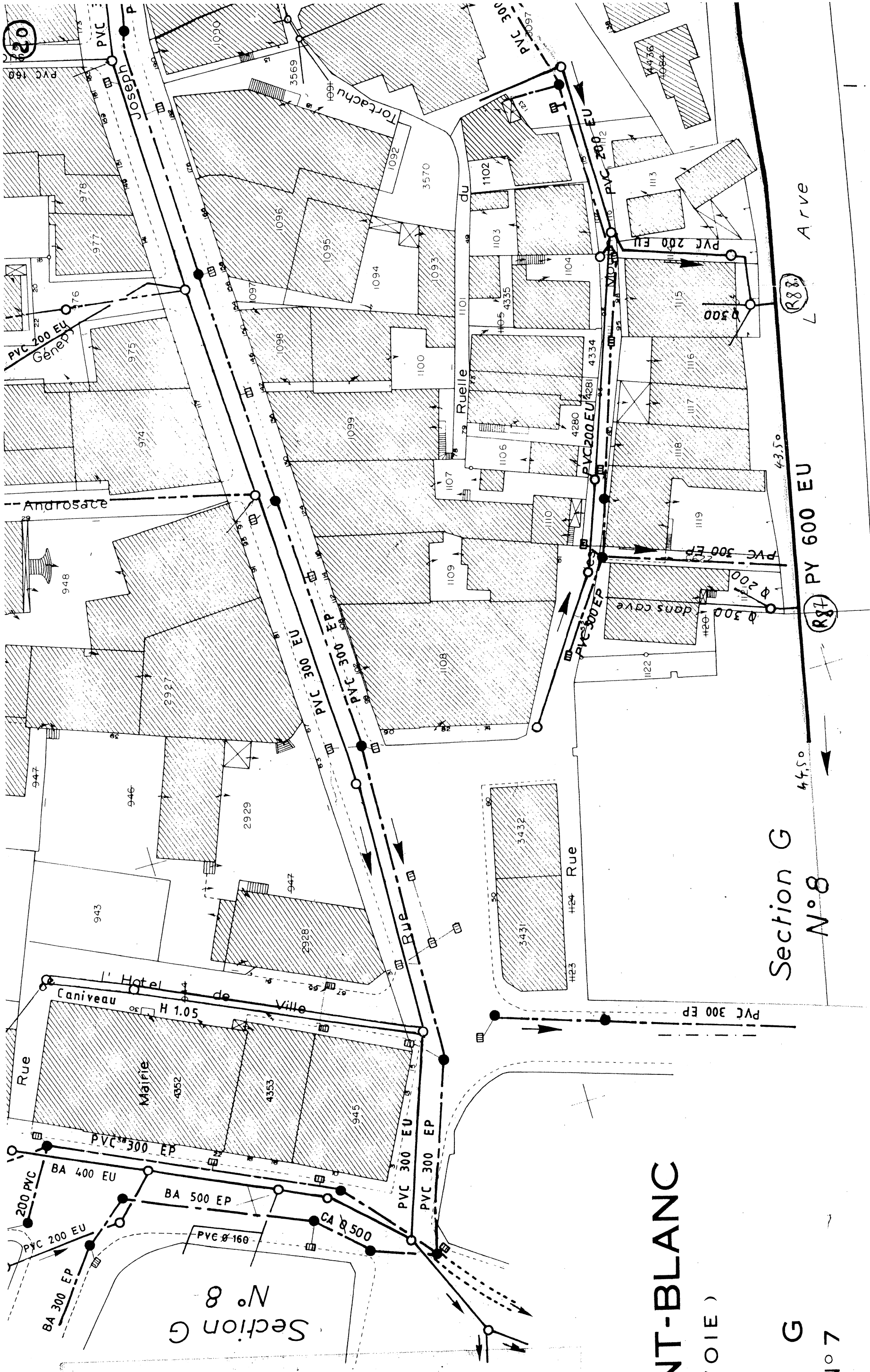
## SECTION G FEUILLE N° 8


**LEGENDE**

- Eaux Usées
- - - Eaux Pluviales
- · · Réseau Unitaire
- o Regards EU
- Regards EP
- ⊠ BE avec Grilles
- ⊡ BE avec Avaloir
- ⌵ Branchements
- - - Drains
- ⌵ Tés de Curage

⚠  
Echelle de base  
1/500

Feuille dressée en 1923, révisée pour 1945  
Edition à jour pour 1945




 Echelle de base  
 1/500

SECTION G N° 6 FEUILLE

Section G N° 8

MONT-BLANC

( SAVOIE )

ION G  
LE N° 7

923, révisée pour 1945  
our pour 1983

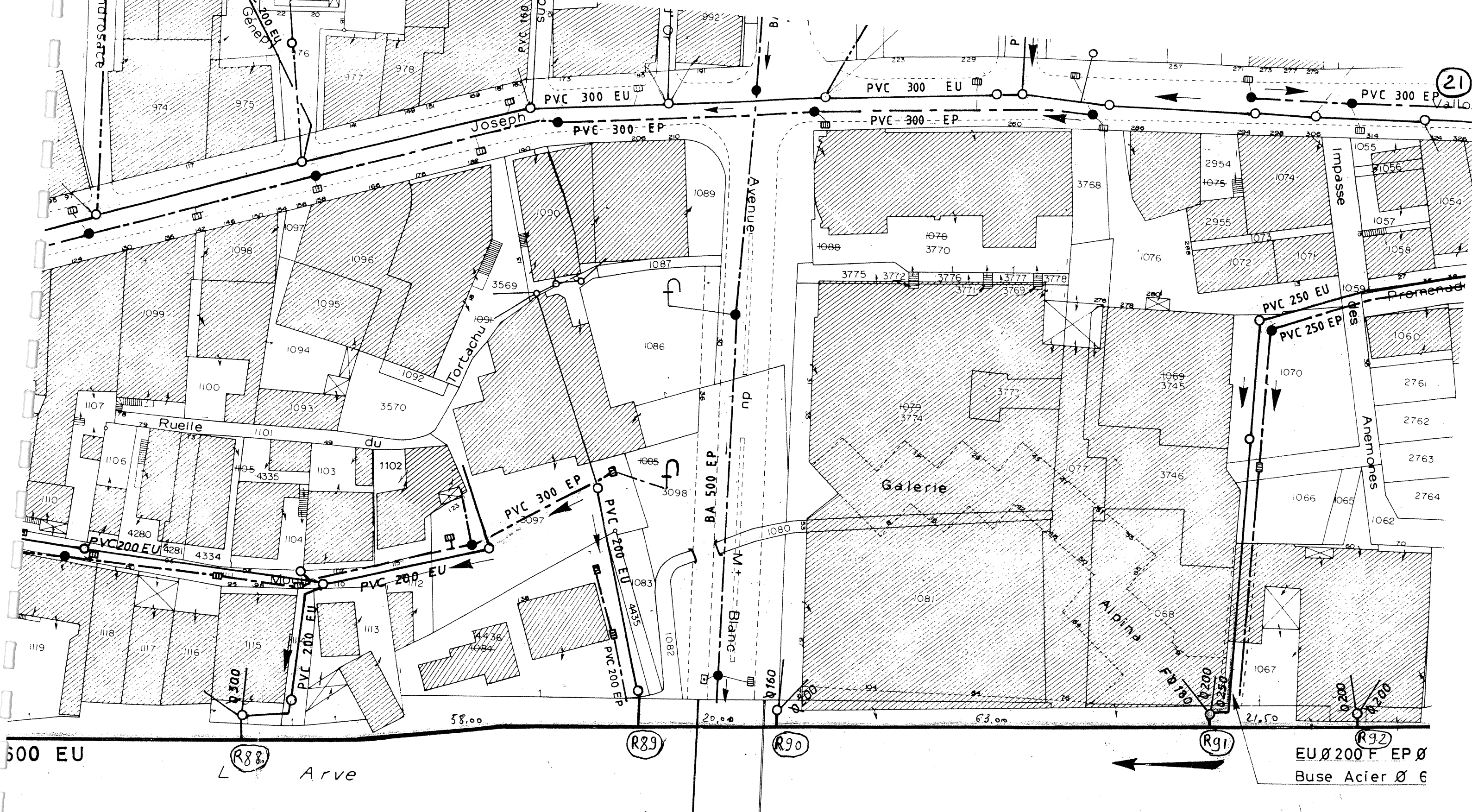
de 1 / 500

LE

Section G  
N° 8

N° 8


Tampon

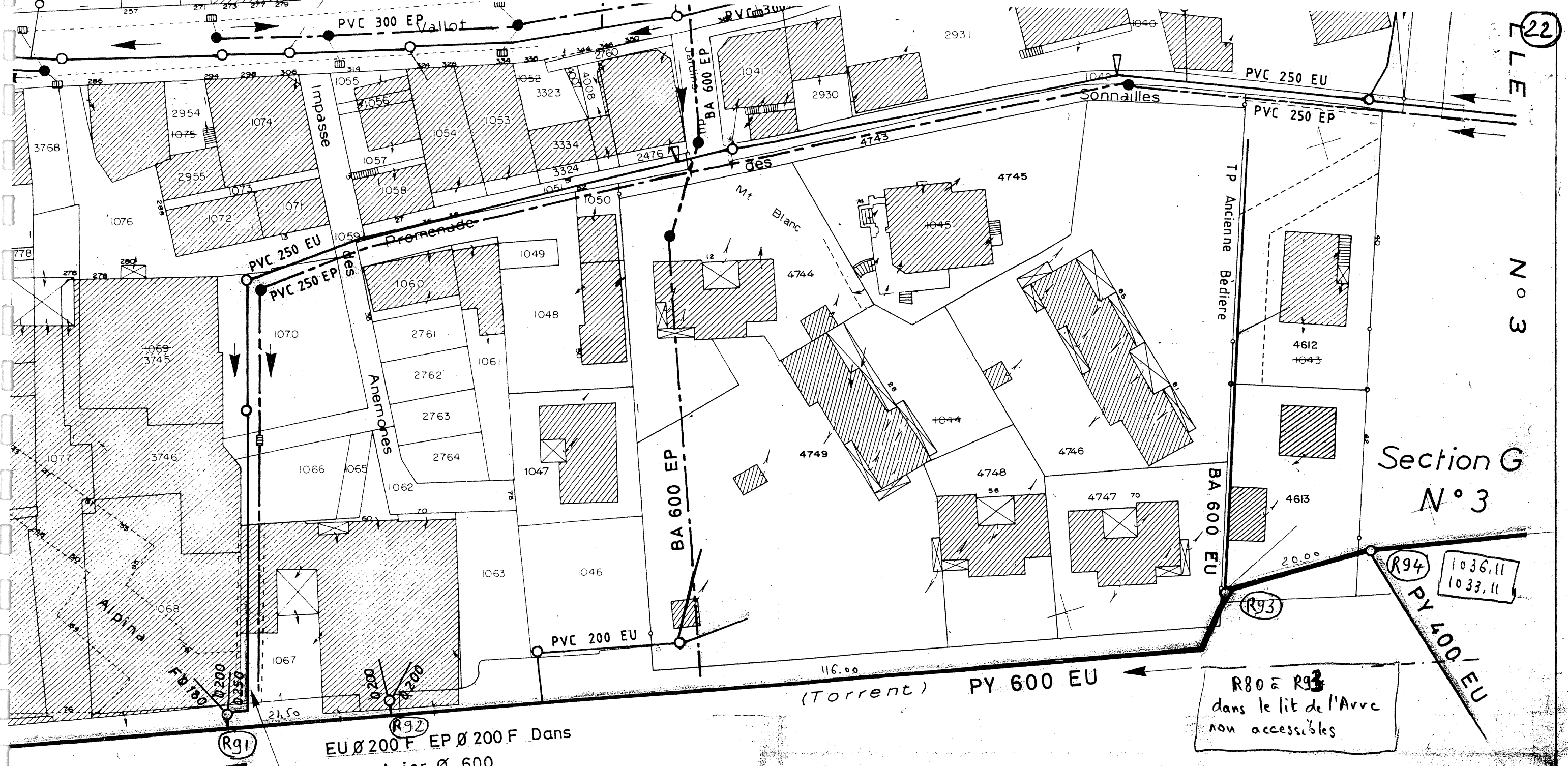


FEUILLE N° 6

SECTION

G

  
 Echelle de base  
 1/500



FEUILLE

G



LYONNAISE  
DES EAUX

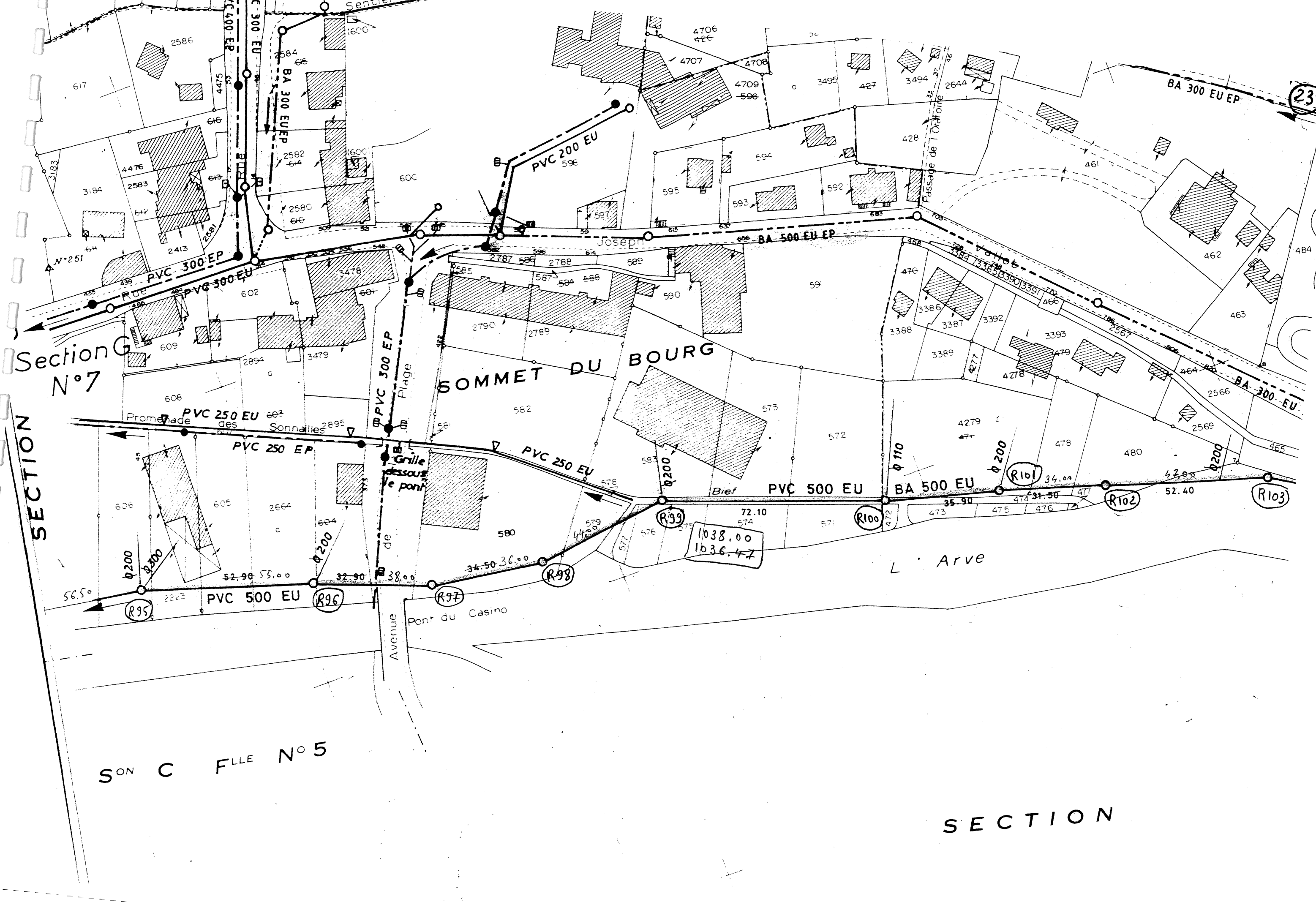
CHAMONIX  
MONT-BLANC

Agence de Chamonix Mont-Blanc  
151, route des Pèlerins  
74400 CHAMONIX MONT-BLANC  
Tel : 69.53.08.17  
Fax : 69.53.28.01

Echelle de base  
1/500

assainissement

Dessiné le : JANVIER 1990	RD	Echelle : 1/500
Modifié le :		Plan N° : G 7
Mis à jour le : 22.04.1998	RD	



Section N°7

SECTION

SON C FLE N°5

SECTION

SOMMET DU BOURG

1038.00  
1036.47

23

R95

R96

R97

R98

R99

R100

R101

R102

R103

PVC 250 EU

PVC 250 EU

PVC 500 EU

BA 500 EU

PVC 300 EU

PVC 200 EU

BA 500 EU EP

BA 300 EU EP

BA 300 EU

Promenade des Sonnaillies

Avenue de la Plage

Avenue du Casino

Rue de l'Oratoire

Passage de l'Oratoire

Grille sous le pont

Bief

L'Arve

PVC 500 EU

PVC 500 EU

PVC 500 EU

PVC 500 EU

PVC 500 EU

PVC 500 EU

PVC 500 EU

PVC 500 EU

PVC 500 EU

PVC 500 EU

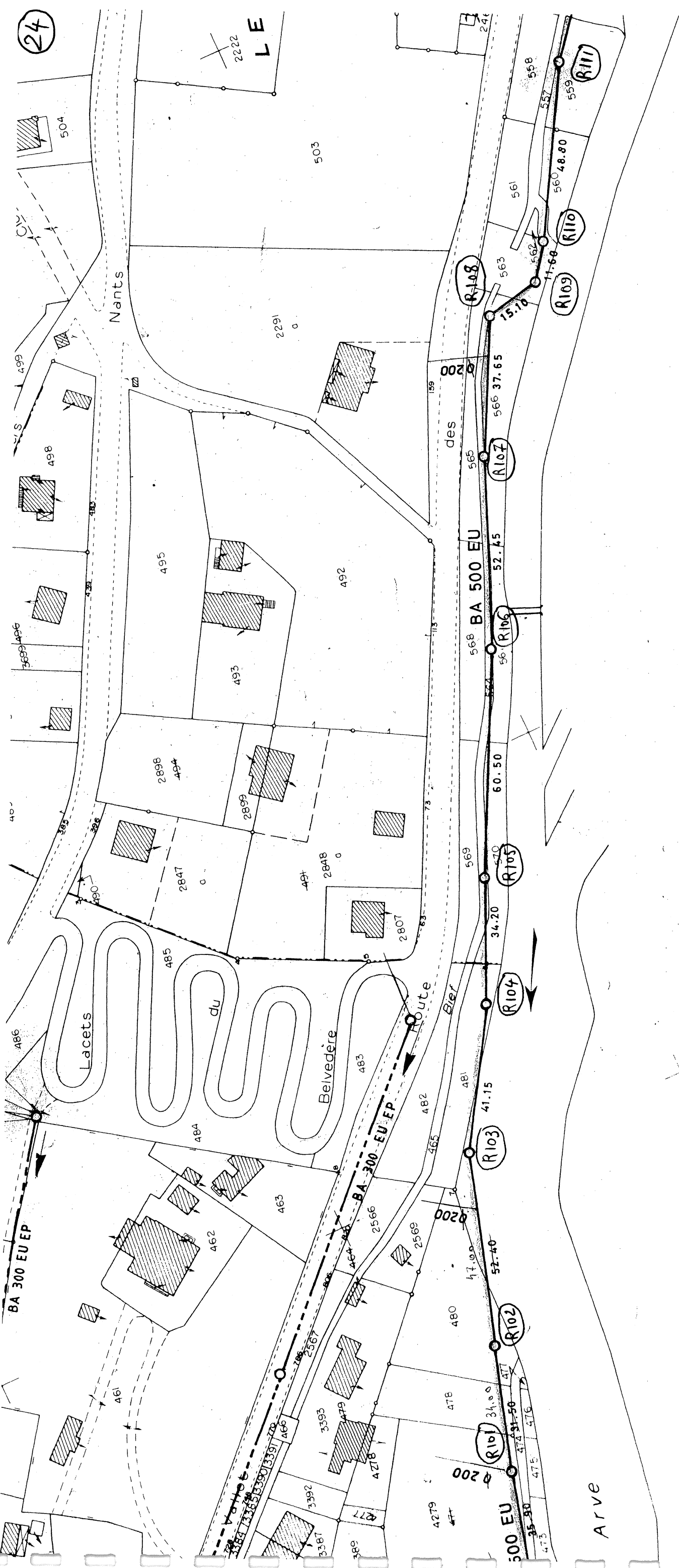
PVC 500 EU

PVC 500 EU

PVC 500 EU

PVC 500 EU

PVC 500 EU



FEUILLE

G

SECTION

No.

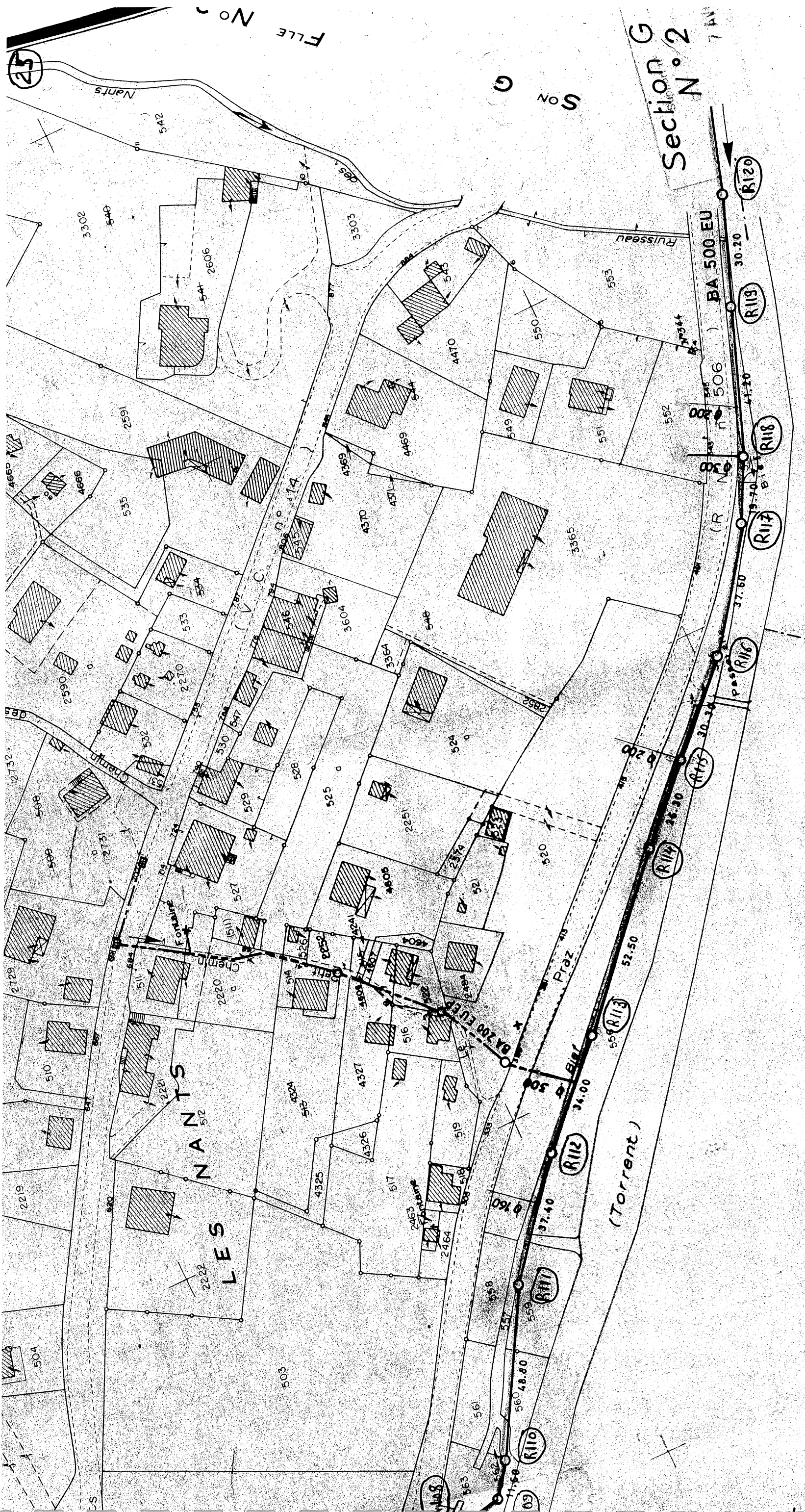
25

FILE No 2

S ON G

Section N° 2

7 AM



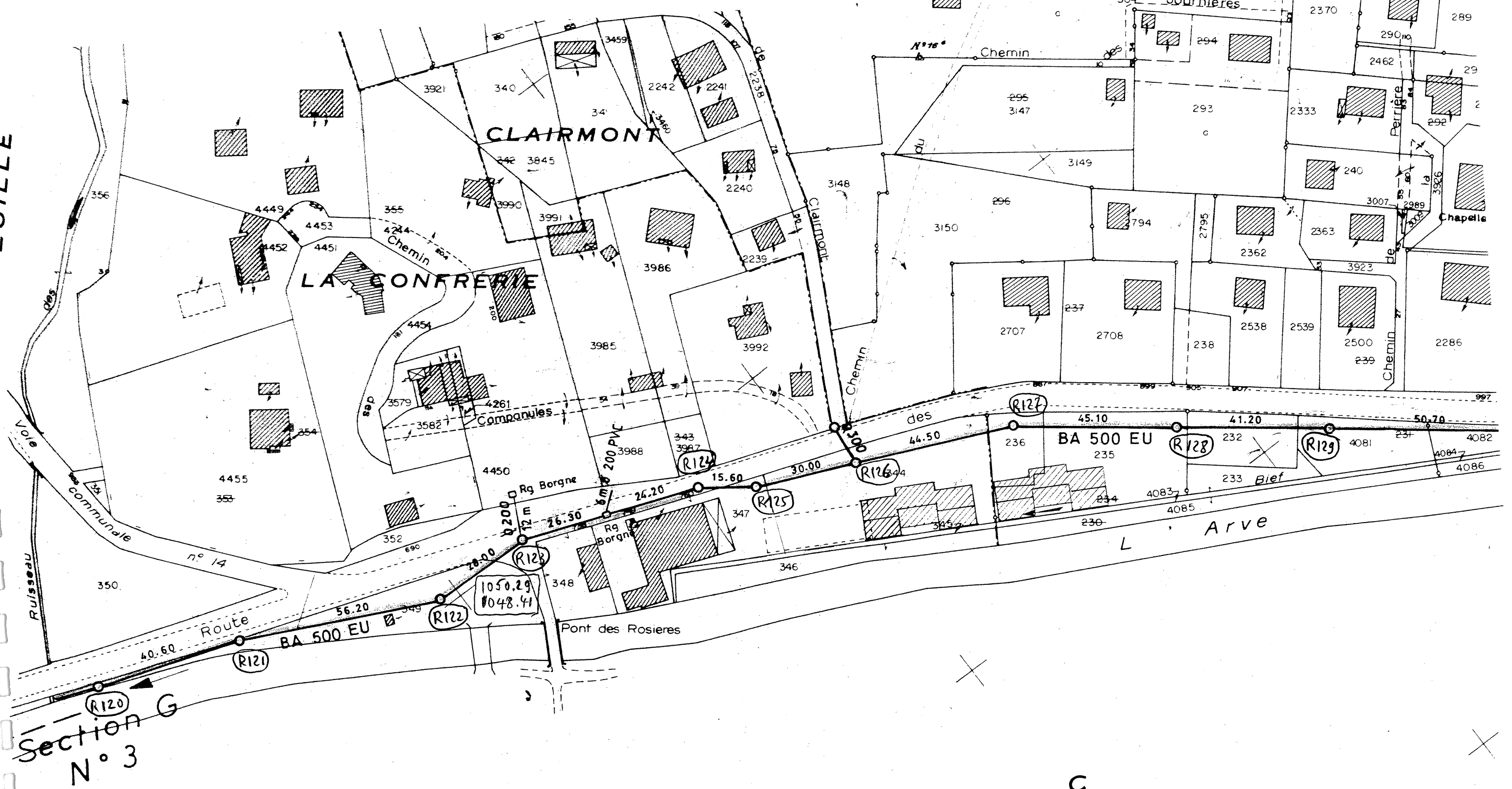
SON G FILE No 10

No 4

7A O 056 CHAMONIX-MONT-BLANC G3

INOS 357 & 617

FEUILLE



Section G  
N° 3

SECTION

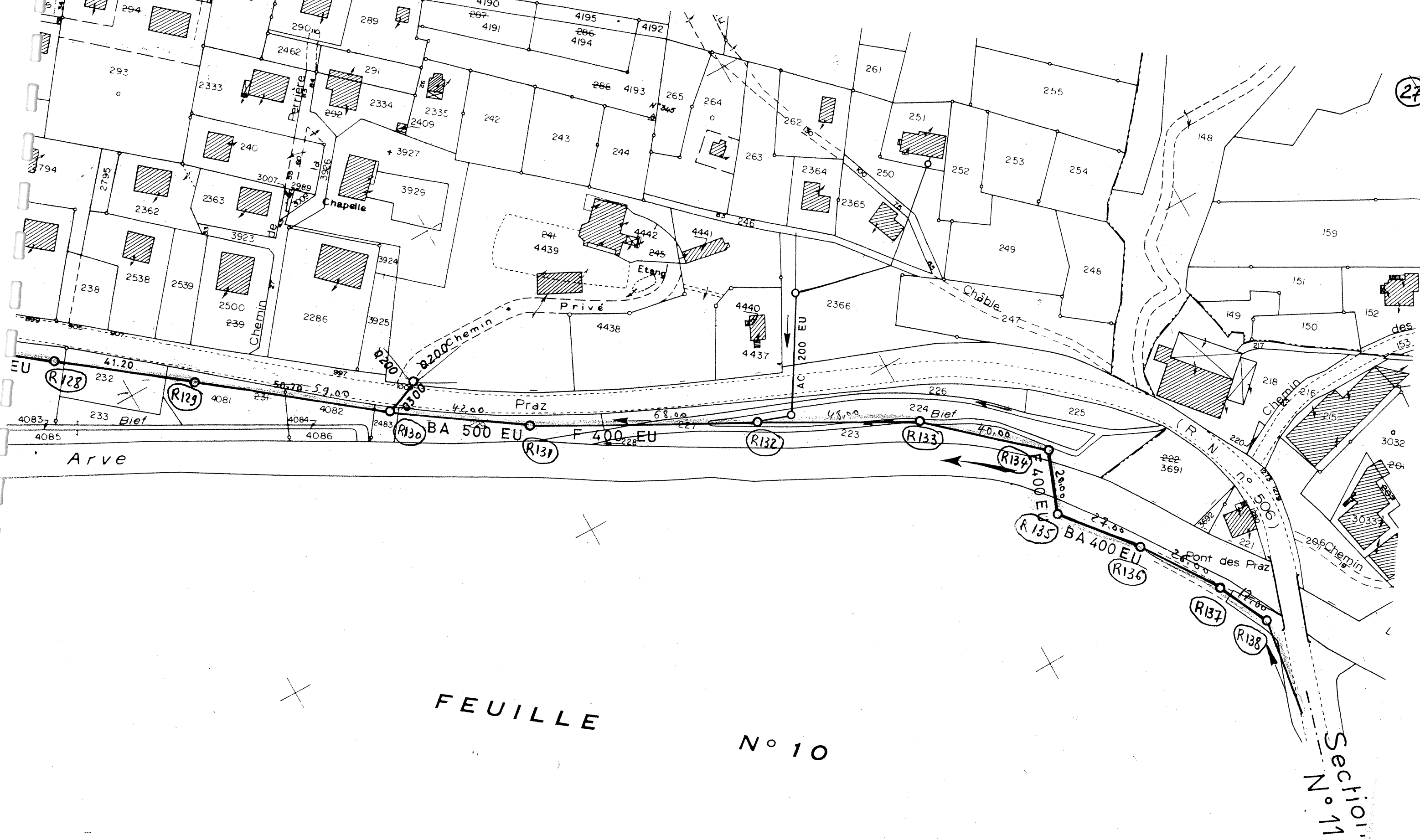
C



CHAMONIX  
MONT-BLANC

Agence de Chamonix Mont-Blanc  
 151, route des Pèlerins  
 74400 CHAMONIX MONT-BLANC  
 Tel : 50.53.08.17  
 Fax : 50.53.28.61

assainissement



FEUILLE

N° 10

Section N° 11

Section C  
N° 10

Ancien réseau unitaire ciment Ø 400 servant de drain

SECTION



C

Arve

LOTS D'ARVE

GOLF DES



Trop Plein Lac

OVOIDE Ø 1000 EP

LES PRAZ

P=-2.00

PVC 400 EU RISS F 400 EU AC 300 EU EP

1060.44  
1058.00

p=-2.14

60.70

40.89

55.80

RUE 250 EU

PVC 200 EU

Drain

RUE CHAPELLE

1514 3689 1516 1517

1513 4046 1515 1518 2684 1519 3015

1512 1511 4045 1514

1510 3621 1509 1508

1507 3623 1506 1505

1504 3772 1503 3622

1502 4219 1501 4220 4221 4222 1500

1499 4215 1498 4216 4217 1497 4218

1496 4214 1495 4213 1494 4215 1493 4214

1492 4217 1491 4218 1490 4219

1489 4215 1488 4216 1487 4217 1486 4218

1485 4215 1484 4216 1483 4217 1482 4218

1484 4215 1483 4216 1482 4217 1481 4218

1483 4215 1482 4216 1481 4217 1480 4218

1482 4215 1481 4216 1480 4217 1479 4218

1481 4215 1480 4216 1479 4217 1478 4218

1480 4215 1479 4216 1478 4217 1477 4218

1479 4215 1478 4216 1477 4217 1476 4218

1478 4215 1477 4216 1476 4217 1475 4218

1477 4215 1476 4216 1475 4217 1474 4218

1476 4215 1475 4216 1474 4217 1473 4218

1475 4215 1474 4216 1473 4217 1472 4218

1474 4215 1473 4216 1472 4217 1471 4218

1473 4215 1472 4216 1471 4217 1470 4218

1472 4215 1471 4216 1470 4217 1469 4218

1471 4215 1470 4216 1469 4217 1468 4218

1470 4215 1469 4216 1468 4217 1467 4218

1469 4215 1468 4216 1467 4217 1466 4218

1468 4215 1467 4216 1466 4217 1465 4218

1467 4215 1466 4216 1465 4217 1464 4218

1466 4215 1465 4216 1464 4217 1463 4218

1465 4215 1464 4216 1463 4217 1462 4218

1464 4215 1463 4216 1462 4217 1461 4218

1463 4215 1462 4216 1461 4217 1460 4218

1462 4215 1461 4216 1460 4217 1459 4218

1461 4215 1460 4216 1459 4217 1458 4218

1460 4215 1459 4216 1458 4217 1457 4218

1459 4215 1458 4216 1457 4217 1456 4218

1458 4215 1457 4216 1456 4217 1455 4218

1457 4215 1456 4216 1455 4217 1454 4218

1456 4215 1455 4216 1454 4217 1453 4218

1455 4215 1454 4216 1453 4217 1452 4218

1454 4215 1453 4216 1452 4217 1451 4218

1453 4215 1452 4216 1451 4217 1450 4218

1452 4215 1451 4216 1450 4217 1449 4218

1451 4215 1450 4216 1449 4217 1448 4218

1450 4215 1449 4216 1448 4217 1447 4218

1449 4215 1448 4216 1447 4217 1446 4218

1448 4215 1447 4216 1446 4217 1445 4218

1447 4215 1446 4216 1445 4217 1444 4218

1446 4215 1445 4216 1444 4217 1443 4218

1445 4215 1444 4216 1443 4217 1442 4218

1444 4215 1443 4216 1442 4217 1441 4218

1443 4215 1442 4216 1441 4217 1440 4218

1442 4215 1441 4216 1440 4217 1439 4218

1441 4215 1440 4216 1439 4217 1438 4218

1440 4215 1439 4216 1438 4217 1437 4218

1439 4215 1438 4216 1437 4217 1436 4218

1438 4215 1437 4216 1436 4217 1435 4218

1437 4215 1436 4216 1435 4217 1434 4218

1436 4215 1435 4216 1434 4217 1433 4218

1435 4215 1434 4216 1433 4217 1432 4218

1434 4215 1433 4216 1432 4217 1431 4218

1433 4215 1432 4216 1431 4217 1430 4218

1432 4215 1431 4216 1430 4217 1429 4218

1431 4215 1430 4216 1429 4217 1428 4218

1430 4215 1429 4216 1428 4217 1427 4218

1429 4215 1428 4216 1427 4217 1426 4218

1428 4215 1427 4216 1426 4217 1425 4218

1427 4215 1426 4216 1425 4217 1424 4218

1426 4215 1425 4216 1424 4217 1423 4218

1425 4215 1424 4216 1423 4217 1422 4218

1424 4215 1423 4216 1422 4217 1421 4218

1423 4215 1422 4216 1421 4217 1420 4218

1422 4215 1421 4216 1420 4217 1419 4218

1421 4215 1420 4216 1419 4217 1418 4218

1420 4215 1419 4216 1418 4217 1417 4218

1419 4215 1418 4216 1417 4217 1416 4218

1418 4215 1417 4216 1416 4217 1415 4218

1417 4215 1416 4216 1415 4217 1414 4218

1416 4215 1415 4216 1414 4217 1413 4218

1415 4215 1414 4216 1413 4217 1412 4218

1414 4215 1413 4216 1412 4217 1411 4218

1413 4215 1412 4216 1411 4217 1410 4218

1412 4215 1411 4216 1410 4217 1409 4218

1411 4215 1410 4216 1409 4217 1408 4218

1410 4215 1409 4216 1408 4217 1407 4218

1409 4215 1408 4216 1407 4217 1406 4218

1408 4215 1407 4216 1406 4217 1405 4218

1407 4215 1406 4216 1405 4217 1404 4218

1406 4215 1405 4216 1404 4217 1403 4218

1405 4215 1404 4216 1403 4217 1402 4218

1404 4215 1403 4216 1402 4217 1401 4218

1403 4215 1402 4216 1401 4217 1400 4218

1402 4215 1401 4216 1400 4217 1399 4218

1401 4215 1400 4216 1399 4217 1398 4218

1400 4215 1399 4216 1398 4217 1397 4218

1399 4215 1398 4216 1397 4217 1396 4218

1398 4215 1397 4216 1396 4217 1395 4218

1397 4215 1396 4216 1395 4217 1394 4218

1396 4215 1395 4216 1394 4217 1393 4218

1395 4215 1394 4216 1393 4217 1392 4218

1394 4215 1393 4216 1392 4217 1391 4218

1393 4215 1392 4216 1391 4217 1390 4218

1392 4215 1391 4216 1390 4217 1389 4218

1391 4215 1390 4216 1389 4217 1388 4218

1390 4215 1389 4216 1388 4217 1387 4218

1389 4215 1388

GOLF DES PRAZ

+568  
4423

EP 600 PVC

Ø 1000 EP

OVOIDE Ø 1000 EP

R162

R163

Section C  
N° 13

400 EU

R158

R159

R160

R161

1063.43  
1060.75

Vallorcine

F 400 EU

AC 300 EP

R157

CA 400 EP

PVC 200 EU

Section C  
N° 13

N° 13

Profondeurs regards

- R163 ou 14 : - 2.01
- R162 ou 13 : - 2.51
- R161 ou 5 : - 2.68
- R160 ou 3 : - 2.40
- R159 ou 2 : - 2.28
- R158 ou 1 : - 2.00
- R157 ou 0 : - 2.14

FEUILLE

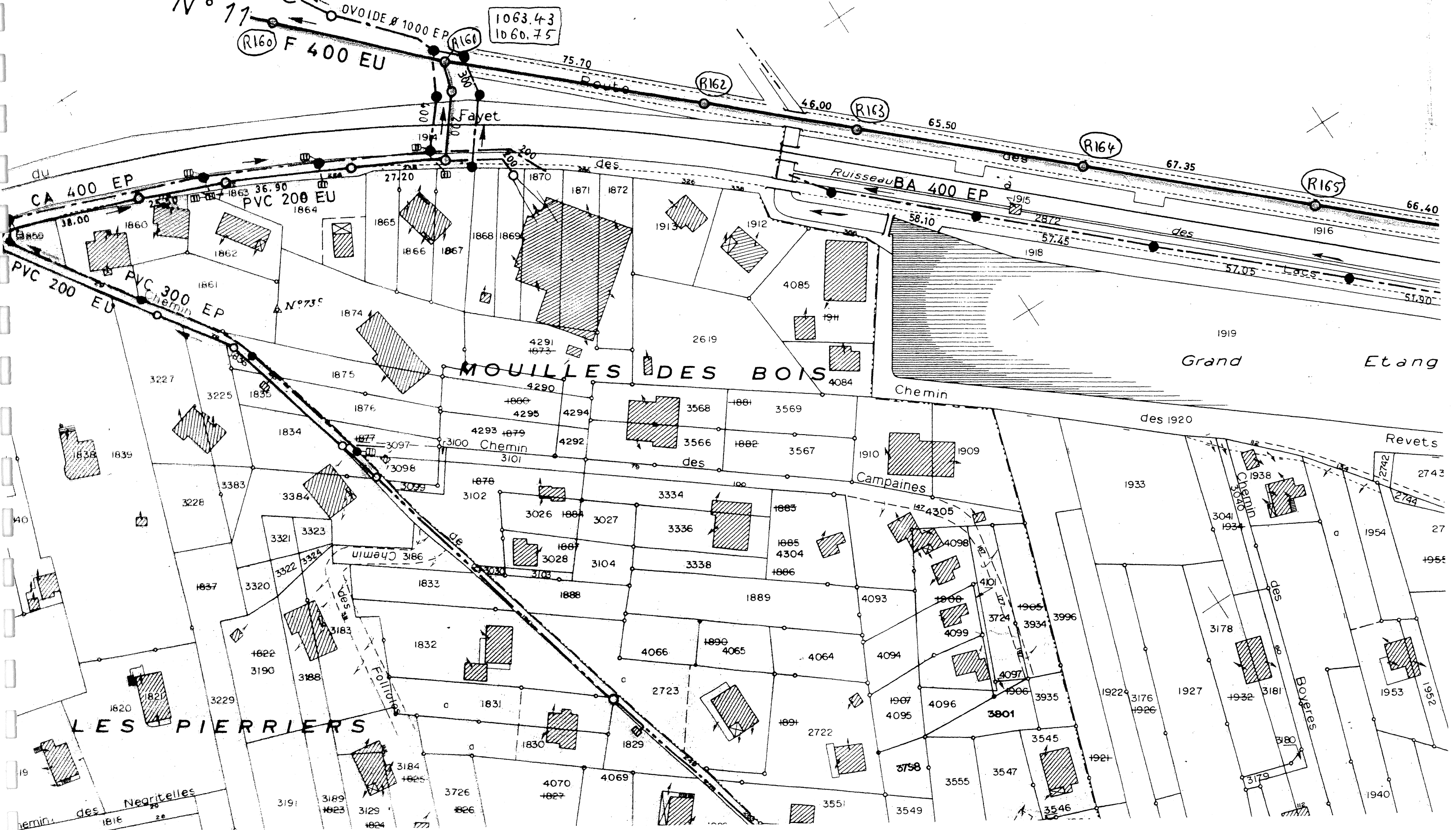
CHAMONIX-MONT-BLAN

( HAUTE - SAVOIE )

Profondeurs regards  
 R165 ou 16 : - 2,60  
 R164 ou 15 : - 2,30  
 R163 ou 14 : - 2,01  
 R162 ou 13 : - 2,51  
 R161 ou 5 : - 2,68  
 R160 ou 3 : - 2,40

N° 11  
 EUILLE  
 Section C  
 N° 11

SECTION



1063.43  
1060.75

MOUILLES DES BOIS

LES PIERRIERS

Grand Etang

Reverts

Chemin des Negritelles

Chemin

Chemin

Campaines

Chemin

Boveres

Chemin

Chemin

Chemin

Chemin

Chemin

Chemin

Chemin

Chemin

Chemin

Chemin

Chemin

Chemin

Chemin

Chemin

Chemin

Chemin

Chemin

Chemin

Chemin

Chemin

Chemin

Chemin

Chemin

Chemin

Chemin

Chemin

Chemin

Chemin

Chemin

Chemin

Chemin

Chemin

Chemin

Chemin

Chemin

Chemin

Chemin

Chemin

Chemin

Chemin

Chemin

Chemin


Chemin

Chemin

Chemin

Chemin

Chemin



LYONNAISE  
DES EAUX

Agence de Chamonix Mont-Blanc  
181, route des Pèlerins  
74400 CHAMONIX MONT-BLANC  
Tel : 50.53.08.17  
Fax : 50.53.28.61

32

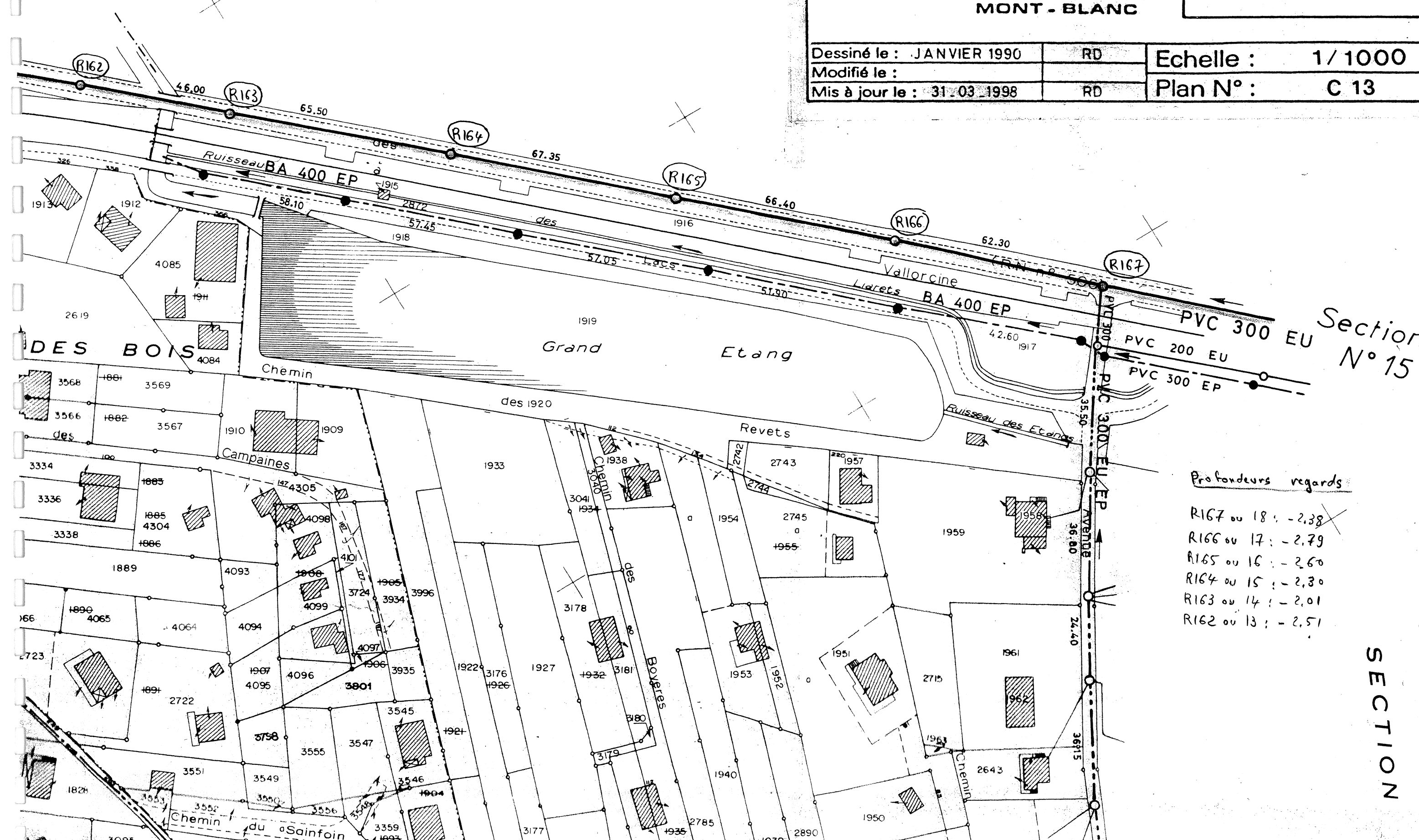
CHAMONIX  
MONT - BLANC

assainissement

SECTION

C

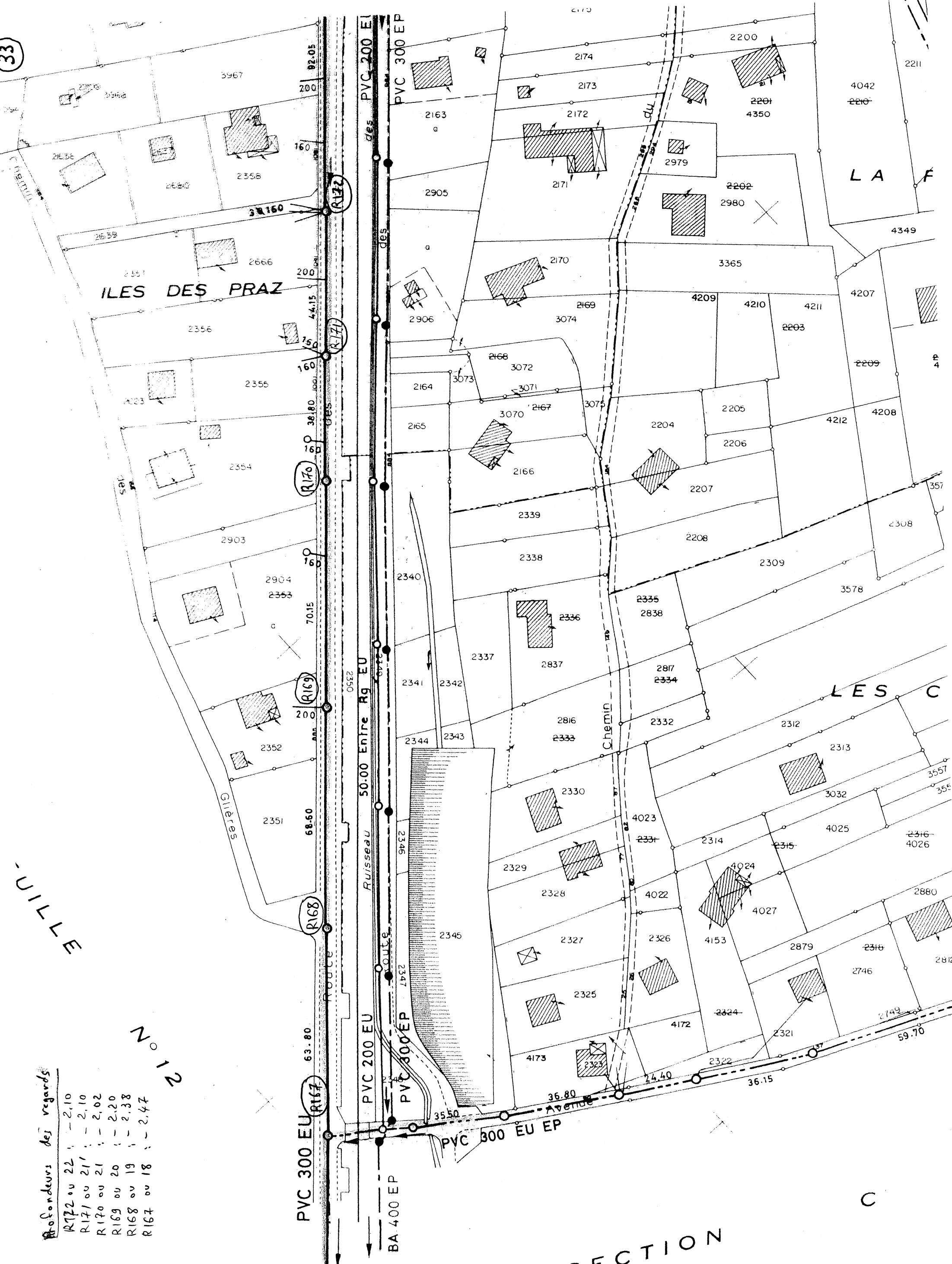
Dessiné le : JANVIER 1990	RD	Echelle : 1/1000
Modifié le :		Plan N° : C 13
Mis à jour le : 31.03.1998	RD	



Profondeurs regards

- R167 ou 18 : - 2,38
- R166 ou 17 : - 2,79
- R165 ou 16 : - 2,60
- R164 ou 15 : - 2,30
- R163 ou 14 : - 2,01
- R162 ou 13 : - 2,51

SECTION



Profondeurs des regards

R172 ou 22	- 2,10
R171 ou 21'	- 2,10
R170 ou 21	- 2,02
R169 ou 20	- 2,20
R168 ou 19	- 2,38
R167 ou 18	- 2,47

N° 12

SECTION C N°13

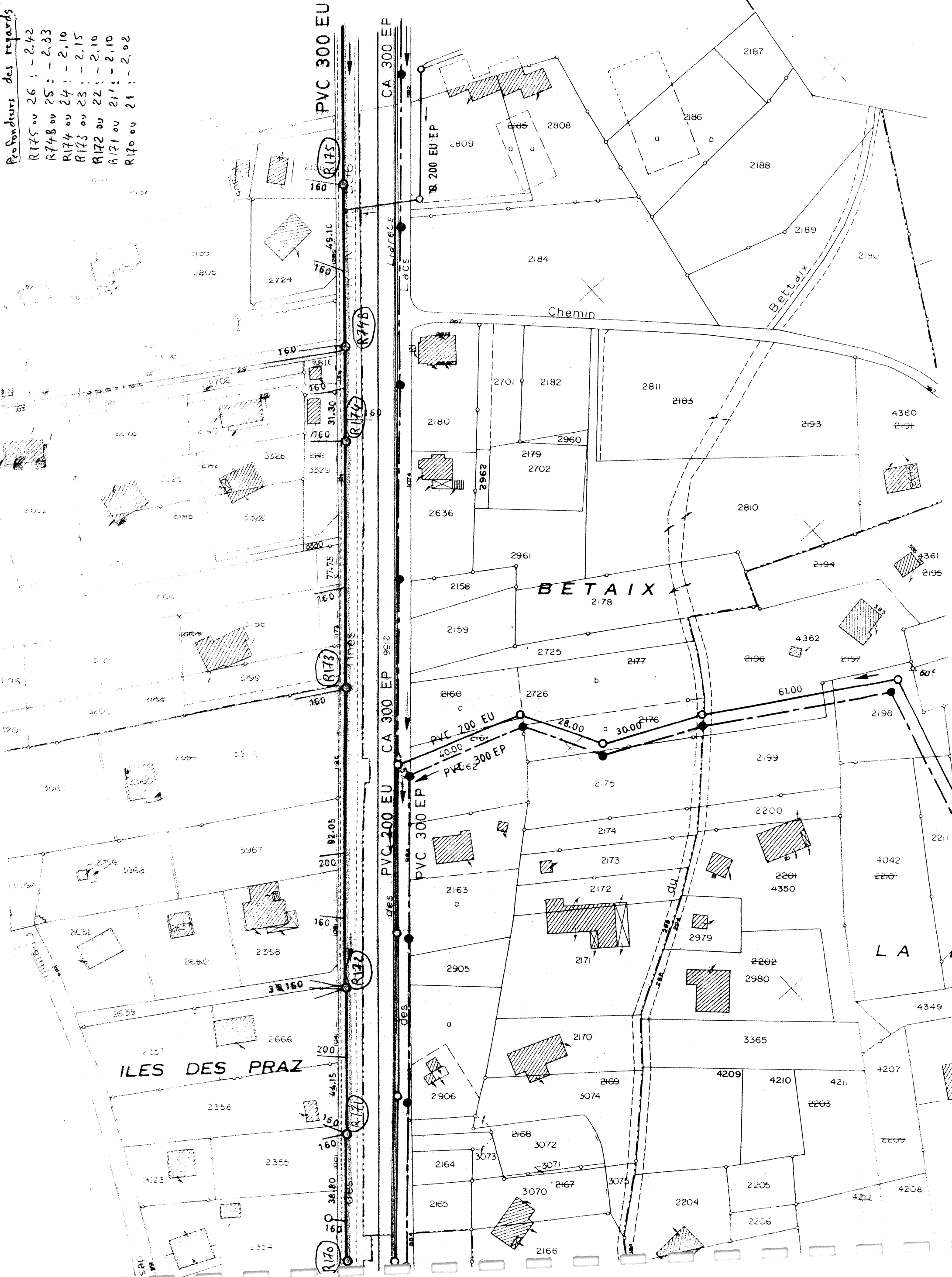
SECTION

C

SECTION C N°16

Profondeurs des regards

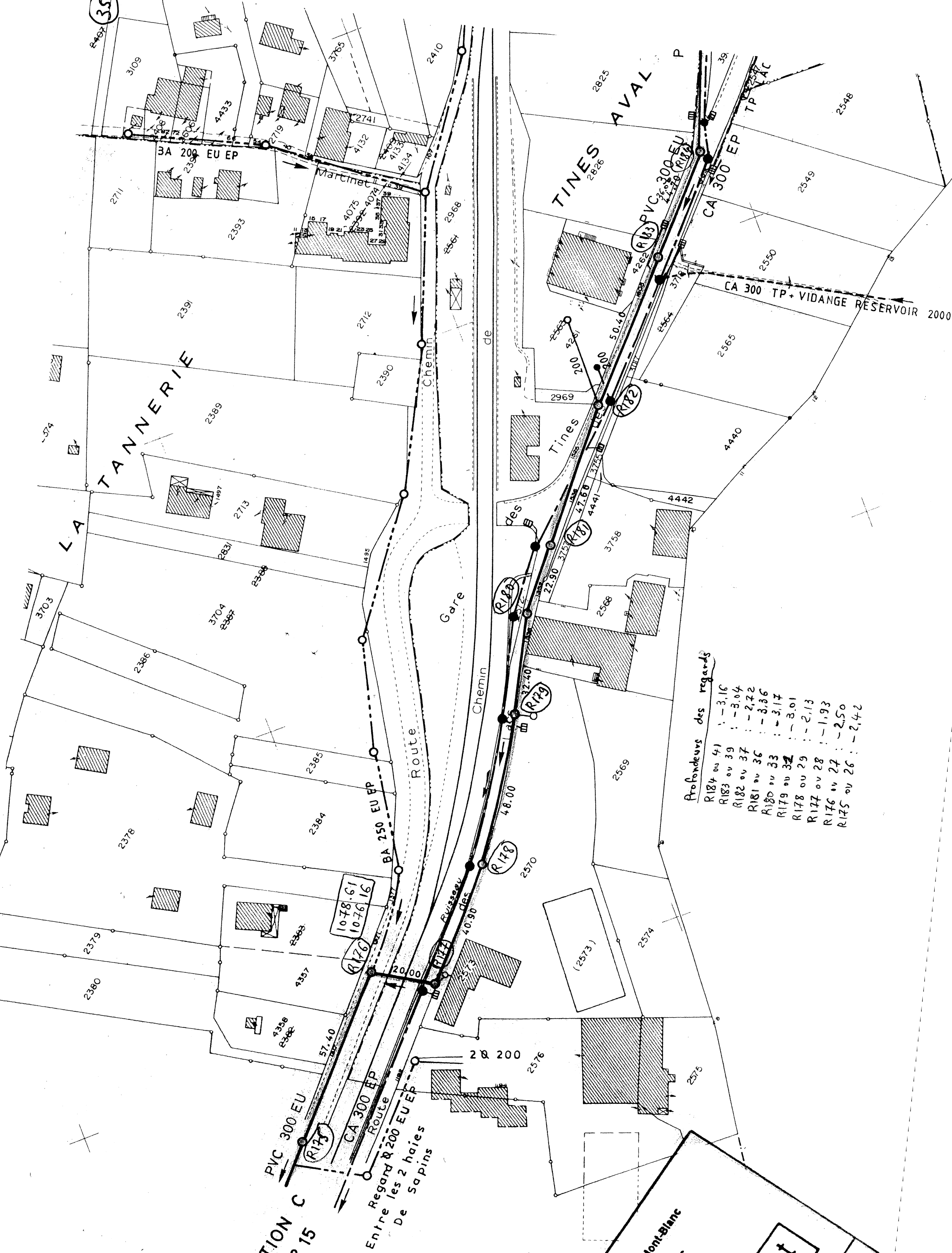
- R175 ou 26 : -2,42
- R748 ou 25 : -2,33
- R174 ou 24 : -2,10
- R173 ou 23 : -2,15
- R172 ou 22 : -2,10
- R171 ou 21 : -2,10
- R170 ou 20 : -2,02



ILES DES PRAZ

BETAIX

LA F



Profondeurs des regards

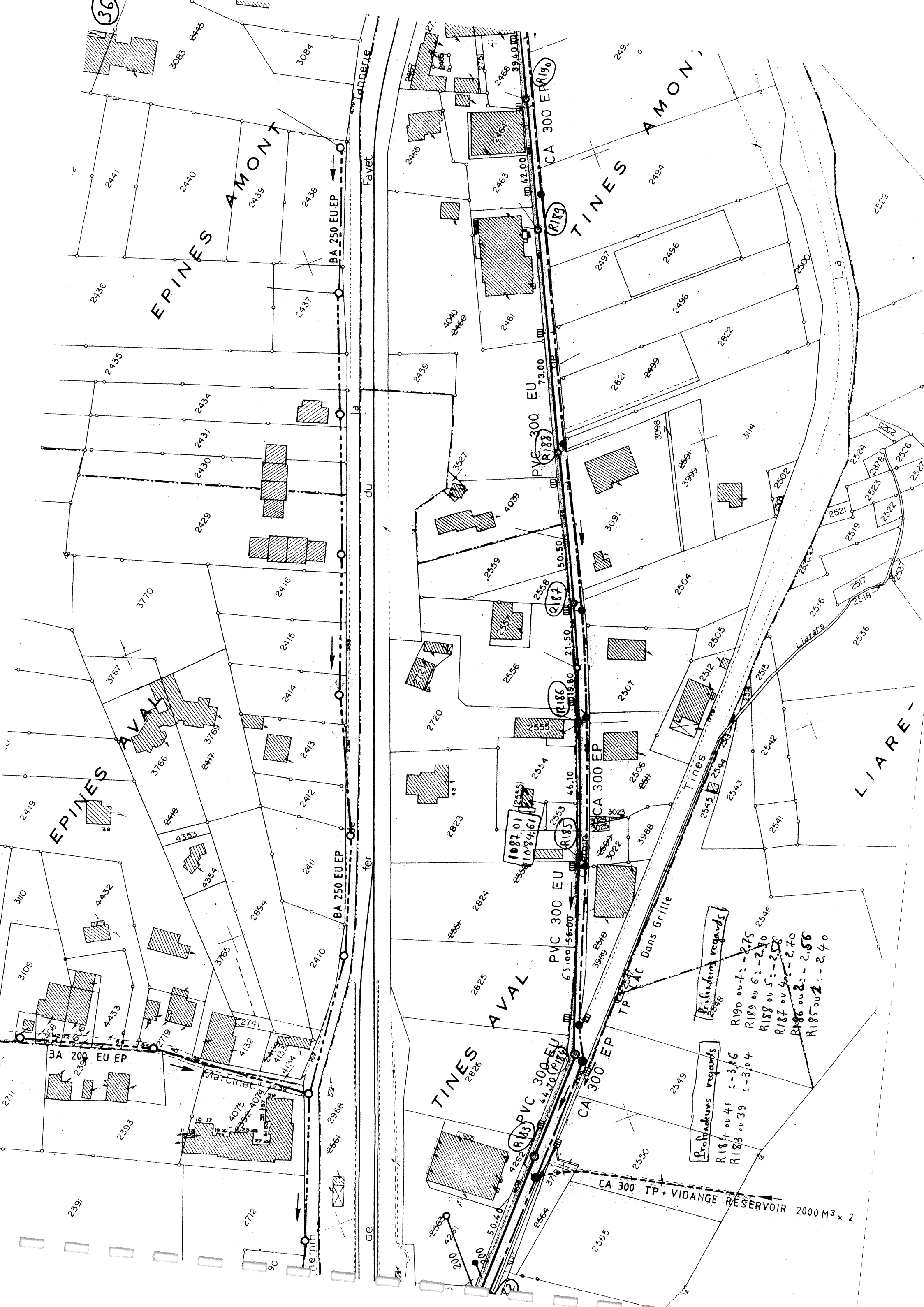
R184 ou 41	: -3,16
R183 ou 39	: -3,04
R182 ou 37	: -2,72
R181 ou 36	: -3,36
R180 ou 33	: -3,17
R179 ou 32	: -3,01
R178 ou 29	: -2,13
R177 ou 28	: -1,93
R176 ou 27	: -2,50
R175 ou 26	: -2,42

SECTION C  
No 15

Regard  
Entre les 2 haies  
De Sapins

Ice de Chamonix-Mont-Blanc  
Vie des Pâtes  
AMONIX MONT-BLANC  
J. 00 . 17  
2 . 20 . 01

issement



EPINES AMONT

EPINES AVAL

TINES AVAL

TINES AMONT

LIARE

BA 250 EU EP

PVC 300 EU

CA 300 EP

PVC 300 EU

CA 300 EP

CA 300 TP + VIDANGE RÉSERVOIR 2000 M<sup>3</sup> x 2

Favet

du

fer

de

CA 300 EP (R189)

R189

PVC 300 EU (R188)

R188

R187

R186

R185

Profondeurs regards

Profondeurs regards

R190 ou 7: - 2.75  
 R189 ou 6: - 2.70  
 R188 ou 5: - 2.58  
 R187 ou 4: - 2.70  
 R186 ou 2: - 2.56  
 R185 ou 2: - 2.40

R184 ou 41: - 3.16  
 R183 ou 39: - 3.04

TP VAC Dans Grille

Profondeurs regards

Profondeurs regards

R190 ou 7: - 2.75  
 R189 ou 6: - 2.70  
 R188 ou 5: - 2.58  
 R187 ou 4: - 2.70  
 R186 ou 2: - 2.56  
 R185 ou 2: - 2.40

R184 ou 41: - 3.16  
 R183 ou 39: - 3.04

36



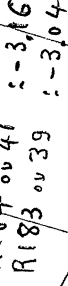
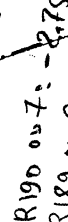

3A 200 EU EP

Martinet

nemin

Liarets

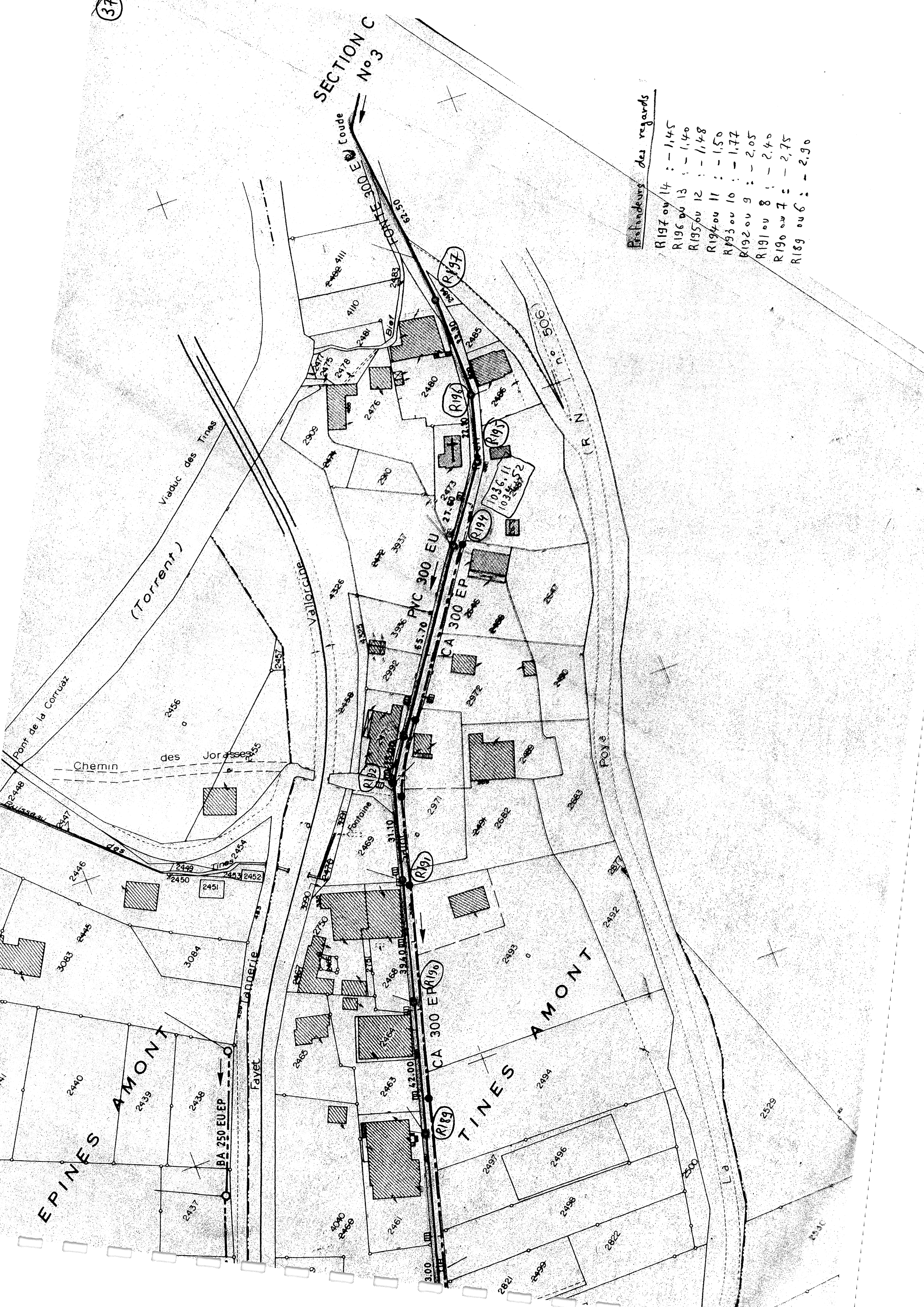
La



SECTION C  
No 3

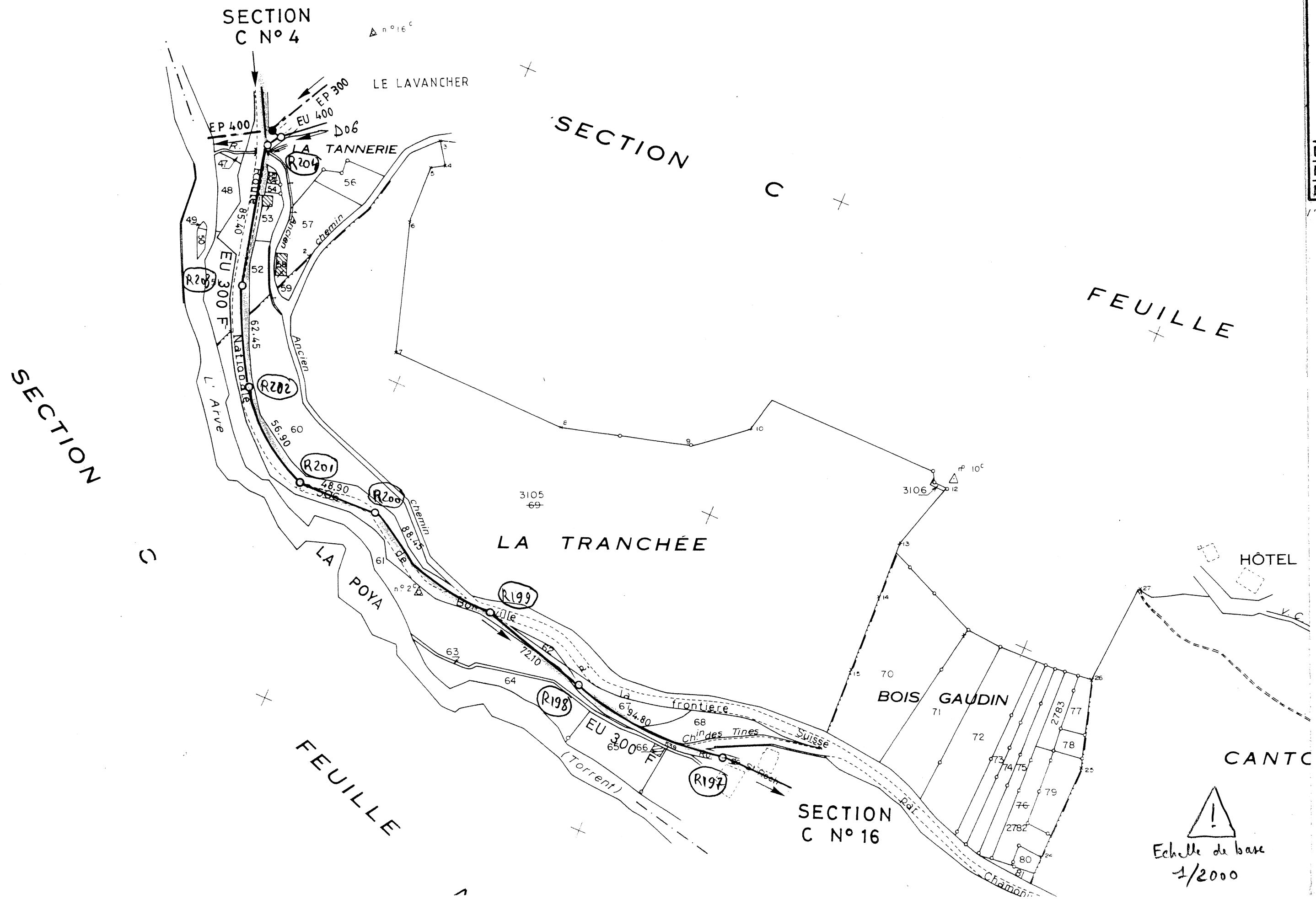
Profondeurs des regards


R197 ou 14	: -1,45
R196 ou 13	: -1,40
R195 ou 12	: -1,48
R194 ou 11	: -1,50
R193 ou 10	: -1,77
R192 ou 9	: -2,05
R191 ou 8	: -2,40
R190 ou 7	: -2,75
R189 ou 6	: -2,90



Des  
Moc  
Mis

l'Arve



  
 Echelle de base  
 1/2000

SECTION C  
N° 3

S O N B  
F L L E N° 13



# CHAMONIX-MONT-BLANC

( HAUTE - SAVOIE )

SECTION C  
FEUILLE N° 4

SECTION  
B N° 13

Echelle de 1 / 1000

SECTION

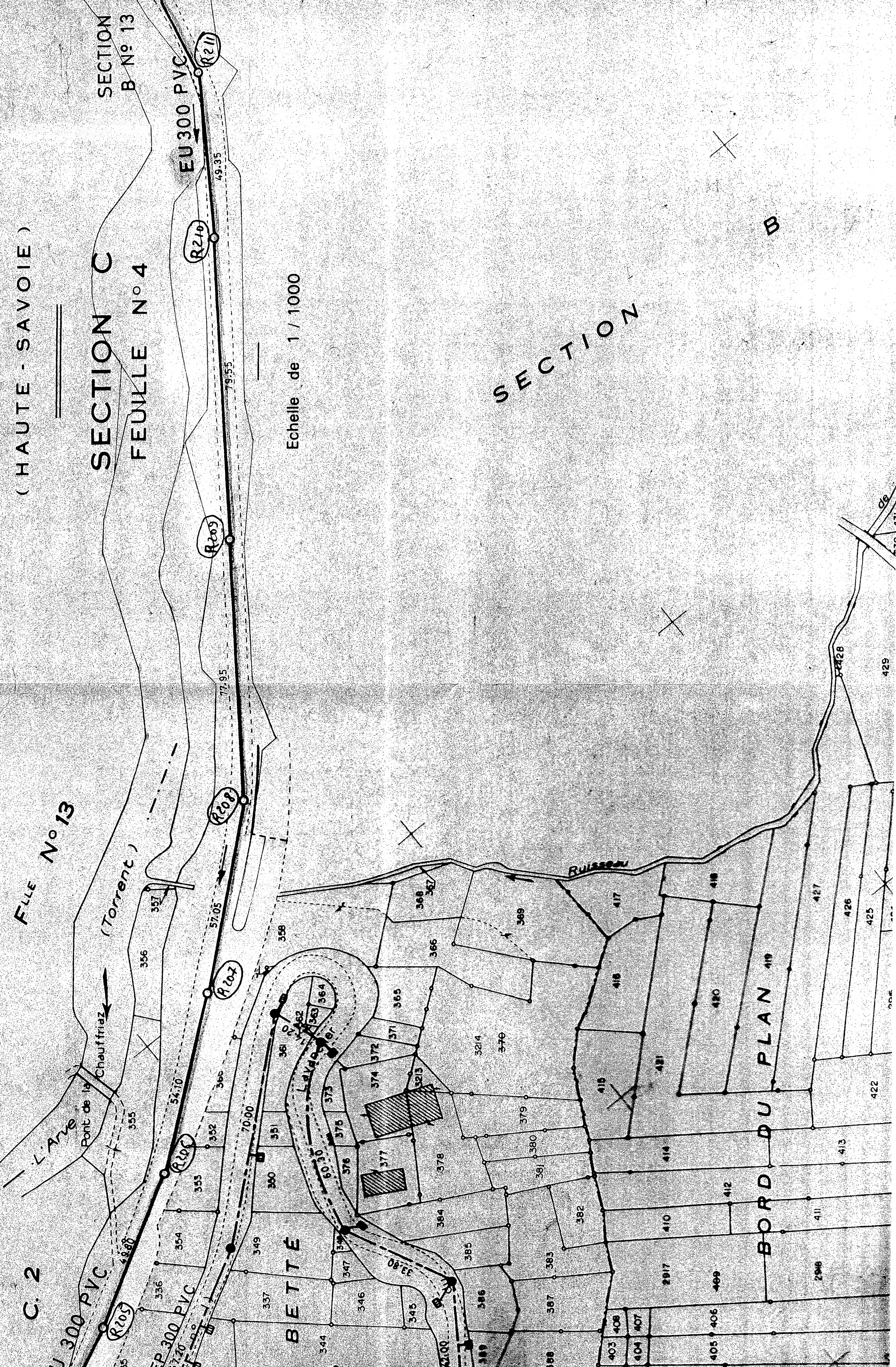
B

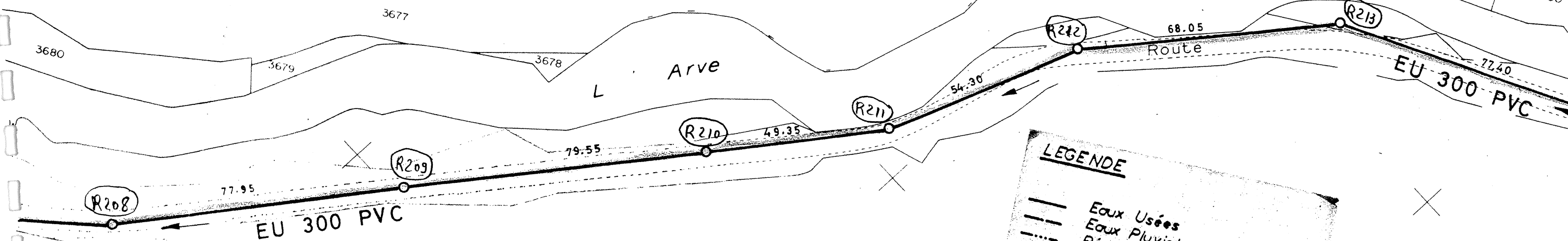
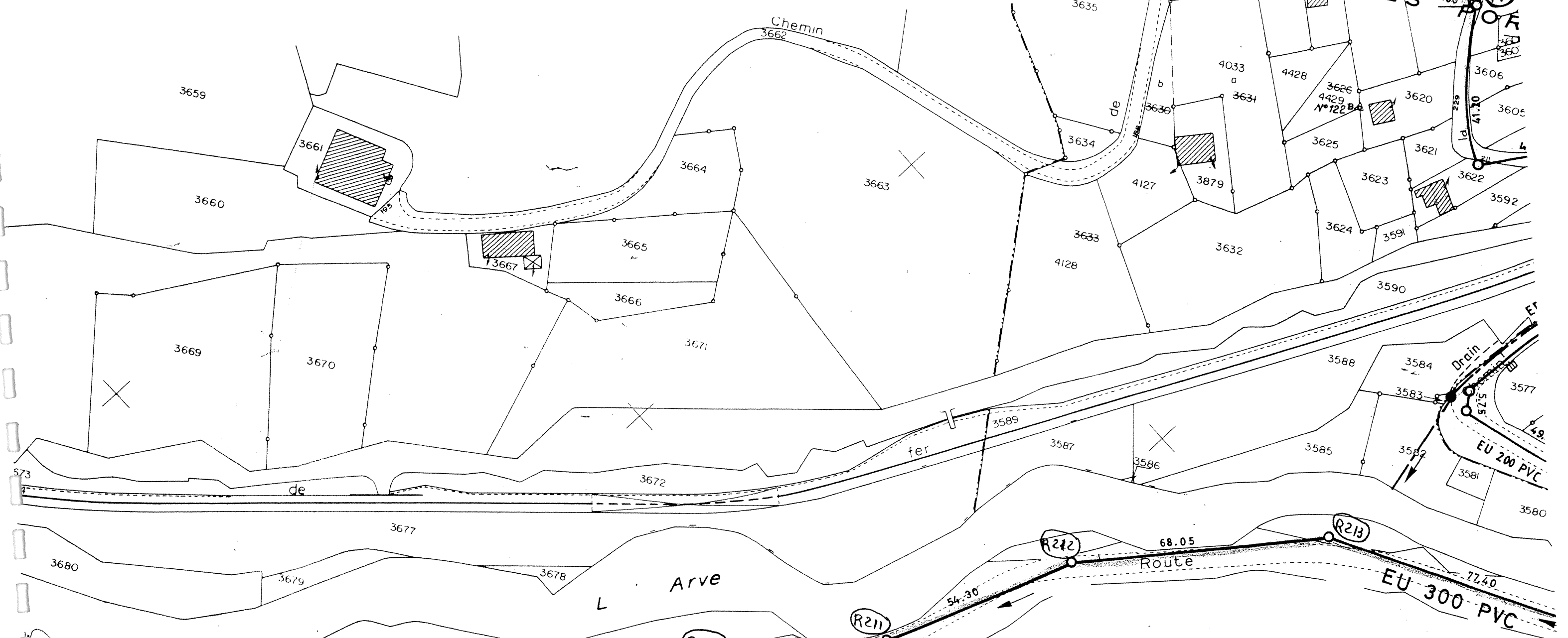
SON B  
C. 2  
L'ANE  
Pont de la  
Chaufriaz  
FLLE N° 13  
EU 300 PVC  
EP 300 PVC  
R203  
R204  
R205  
R206  
R207  
R208  
R209  
R210  
R211  
R212

(Torrent)

BETTÉ

BORD DU PLAN 419



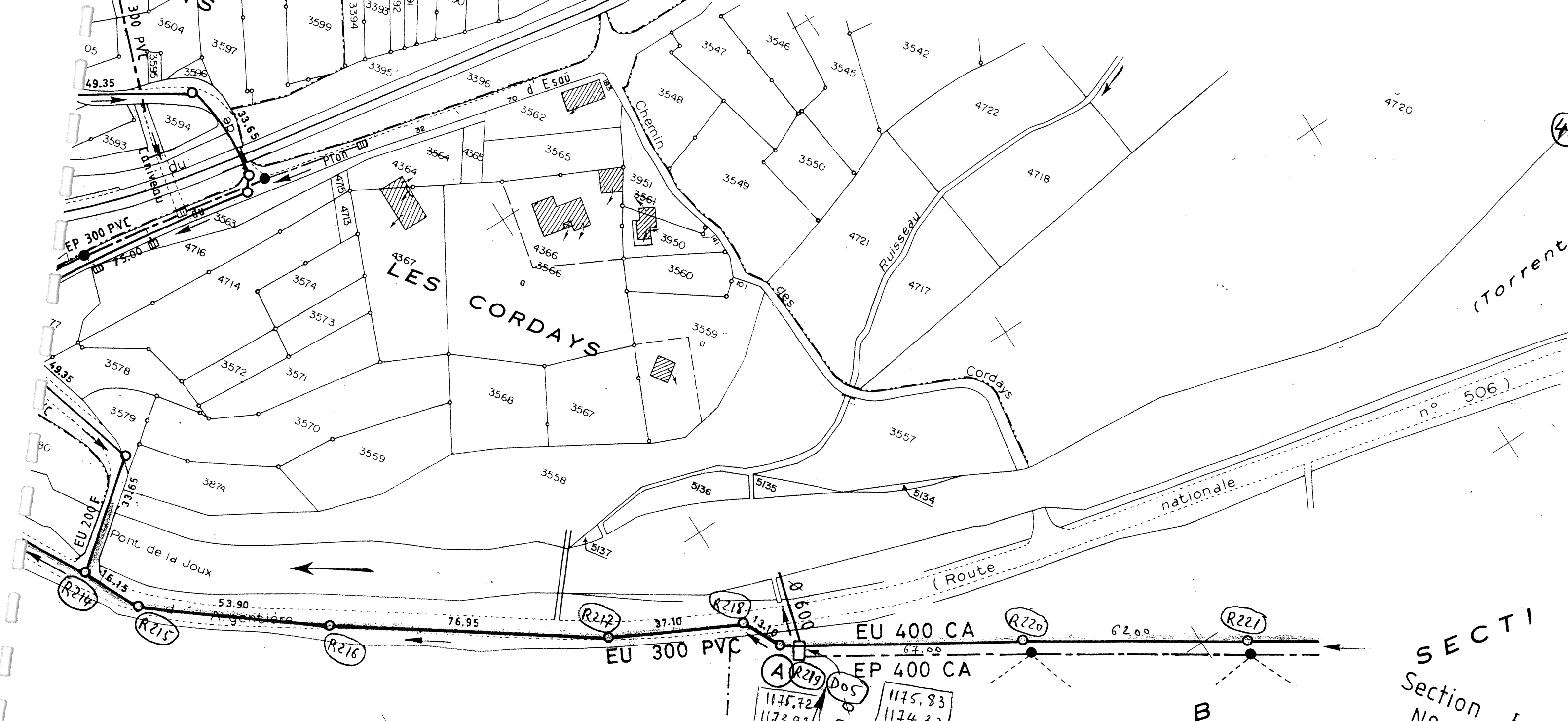


SECTION

B

FEU

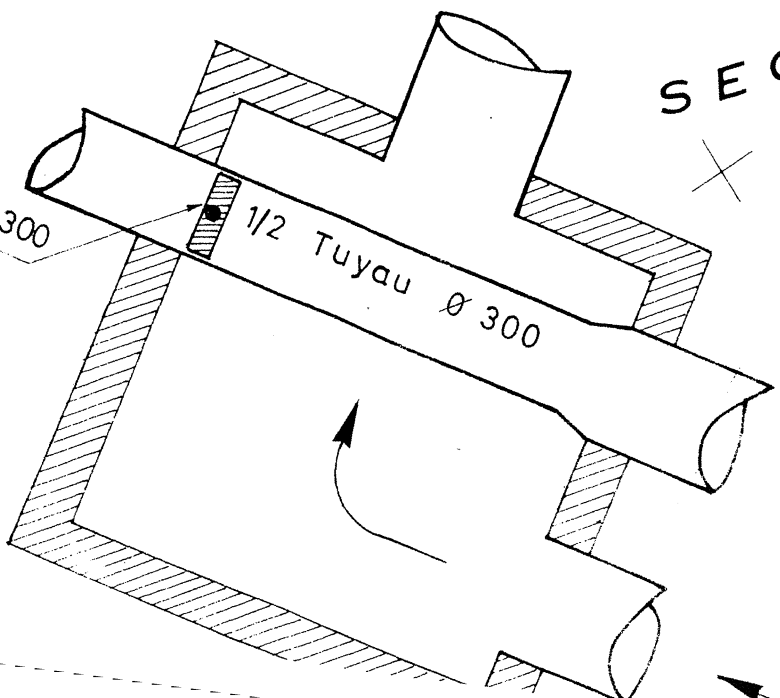
- LEGENDE**
- Eaux Usées
  - Eaux Pluviales
  - Réseau Unitaire
  - Regards EU
  - Regards EP
  - BE avec Grilles
  - BE avec Avaloir
  - Branchements
  - Drains
  - Tés de Curage
  - Bassins
  - Déversoir Orage sous Tampon
  - Déversoir Orage



SECT I  
Section No 11 E

UILLE

EU Ø 300  
Vanne Murale Ø 300  
No 12



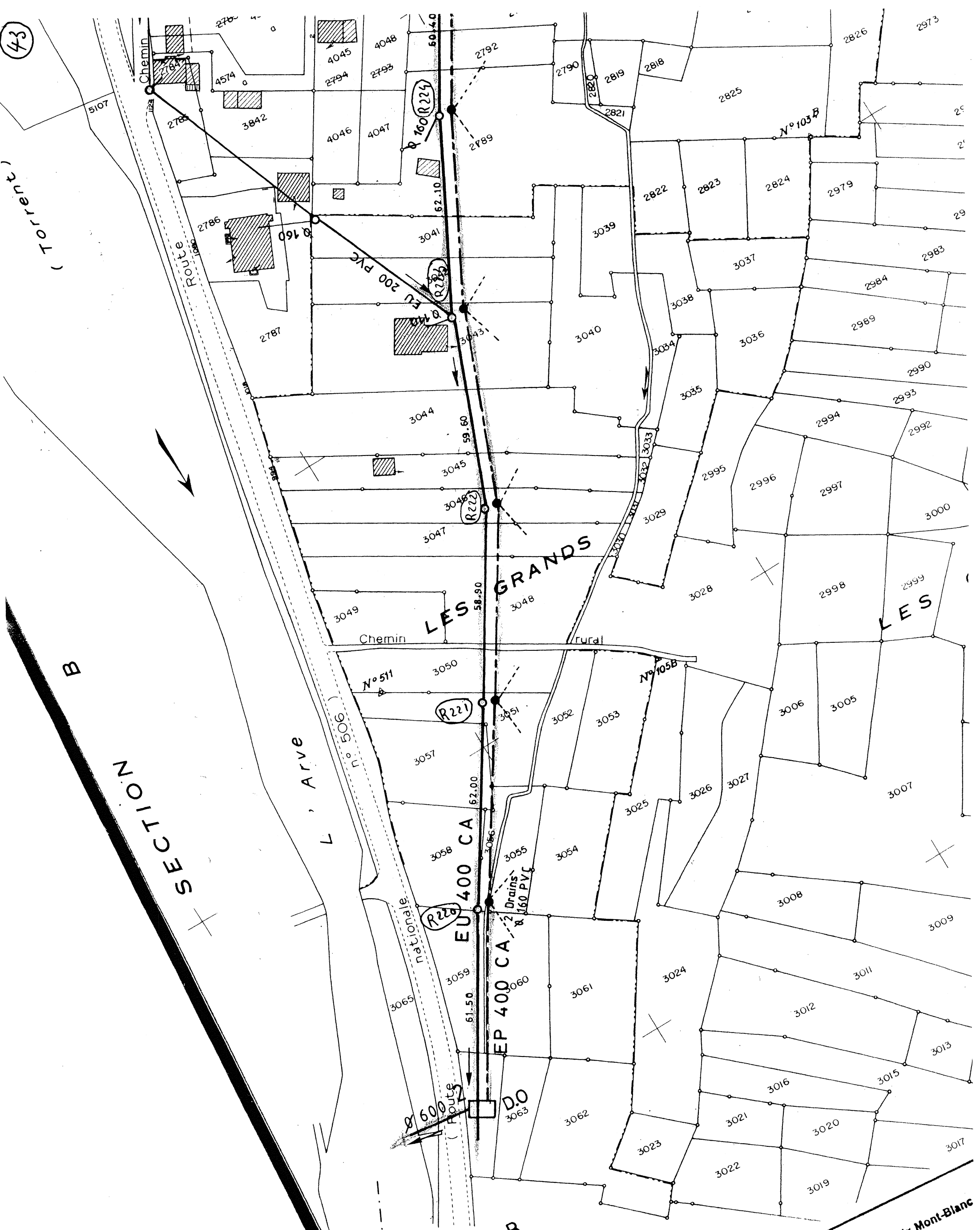
SECTION

CHAMONIX-MONT-PI  
(HAUTE-SA

EU Ø 400

EP Ø 400

( Terrain )



NOICTION SECTION

Section B  
N° 13

SAONNAISE  
AUX

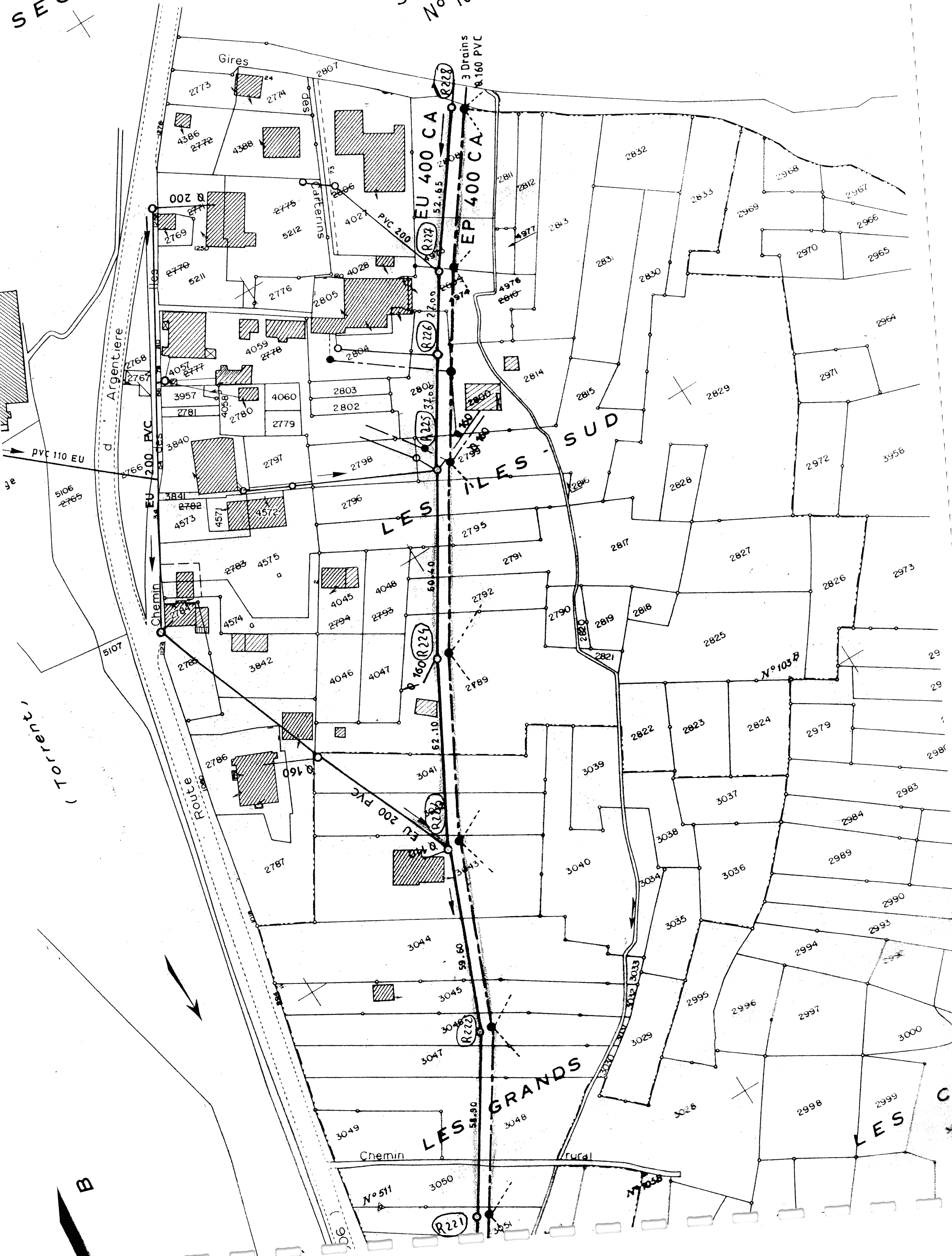
Agence de Chamonix Mont-Blanc  
 181, route des Pâlerins  
 74400 CHAMONIX MONT-BLANC  
 Tel : 50.53.08.17  
 Fax : 50.53.28.81

sainissr

SECTIO

Section B  
N° 10

ENTRE Rg 1  
CHEMISAGE EFFECTUE



Torrent

Argentiere

Chemin

Route

LES ILES-SUD

LES GRANDS

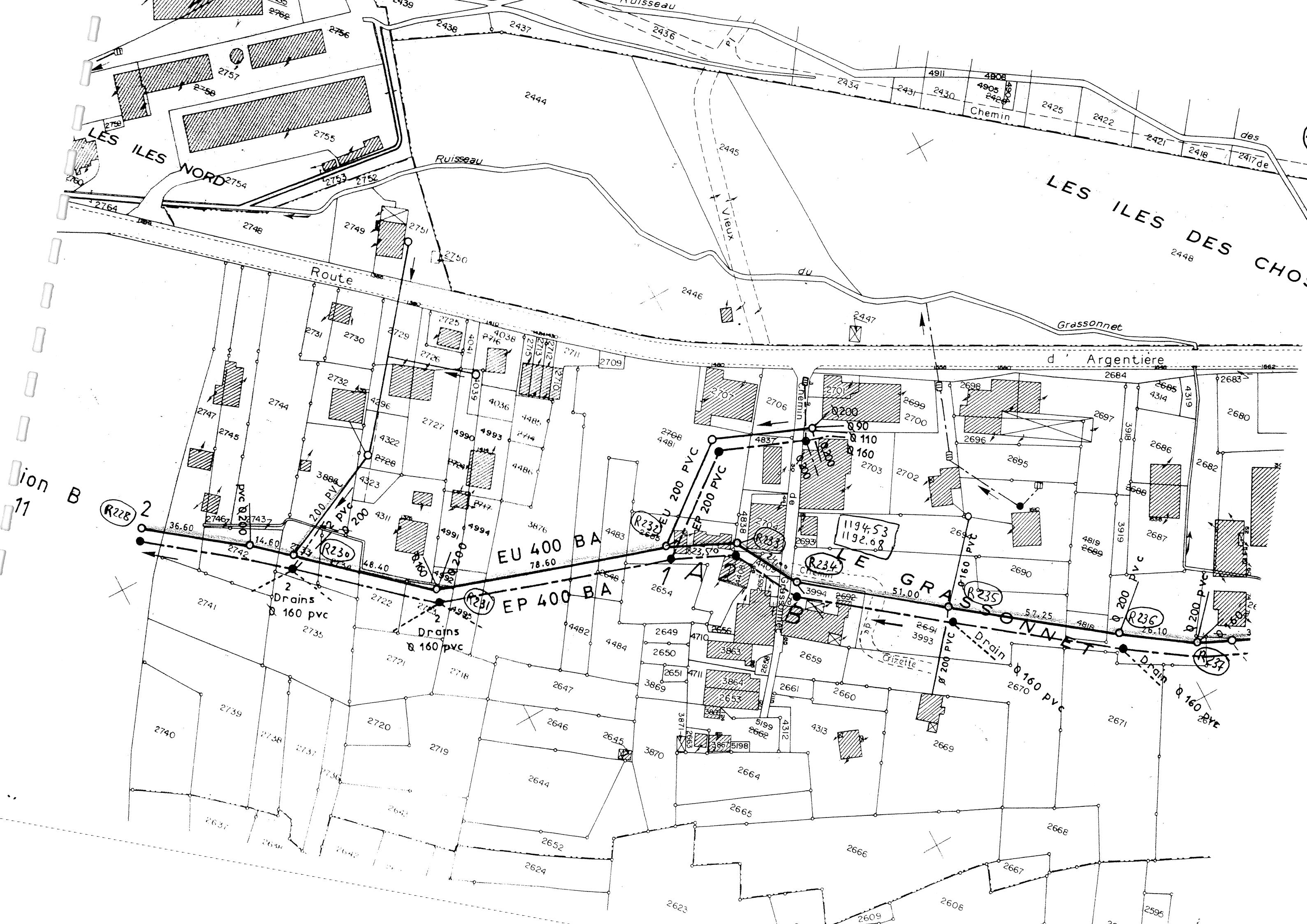
LES

N° 103 B

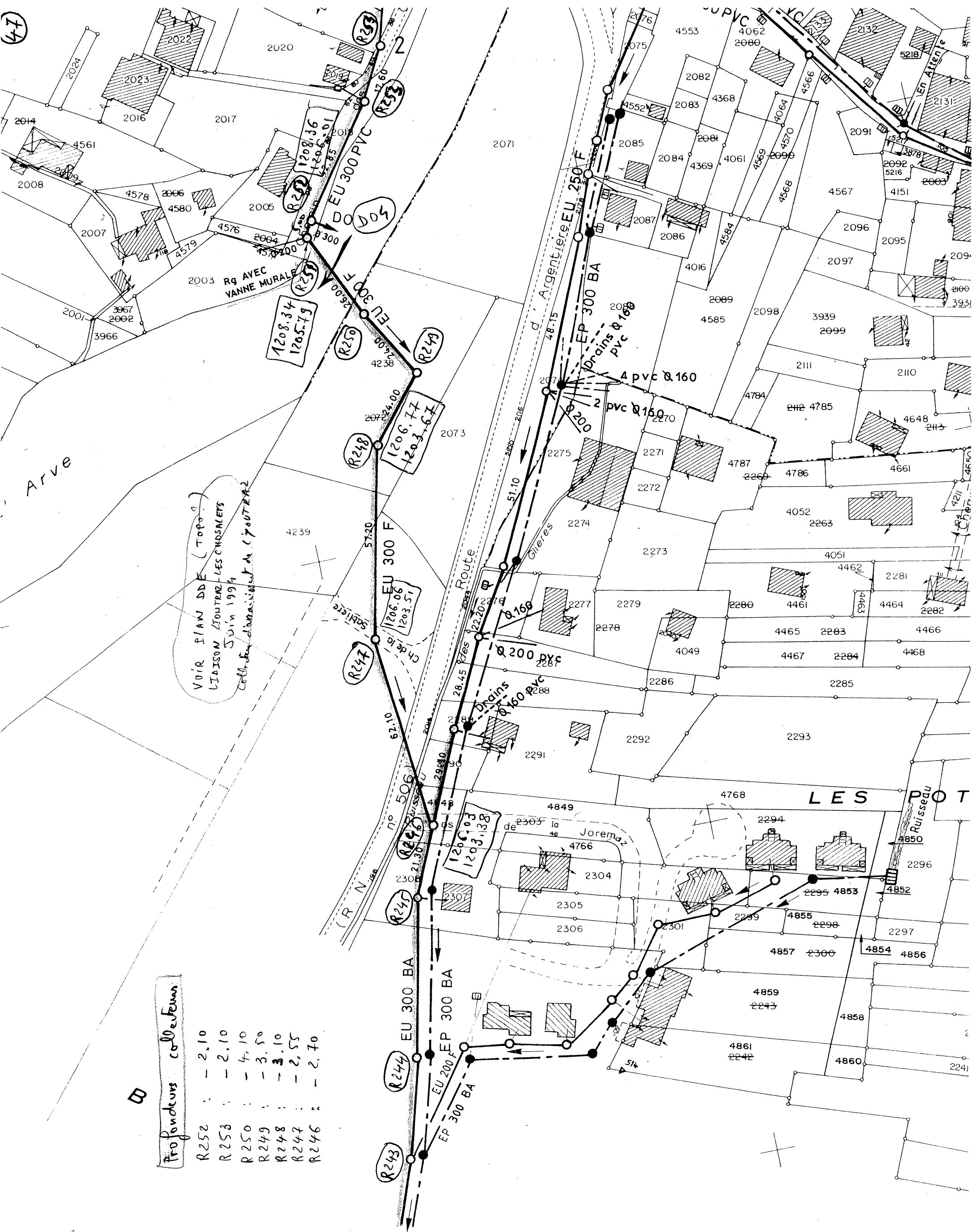
N° 511

N° 103 B

B







Profondeurs collecteurs

R252	: - 2,10
R253	: - 2,10
R250	: - 4,10
R249	: - 3,50
R248	: - 3,10
R247	: - 2,55
R246	: - 2,70

**LEGENDE**

- Eaux Usées
- Eaux Pluviales
- ..... Réseau Unitaire
- Regards EU
- Regards EP
- ⊞ BE avec Grilles

Section B  
N° 10

FEUILLE

Section B  
N° 8



ITRAZ

LES CHOSAL

2003. Rq AVEC VANNE MURALE

Vain plan Topo  
chartre route de plagniblet  
oct 94

Pont des Chosalets

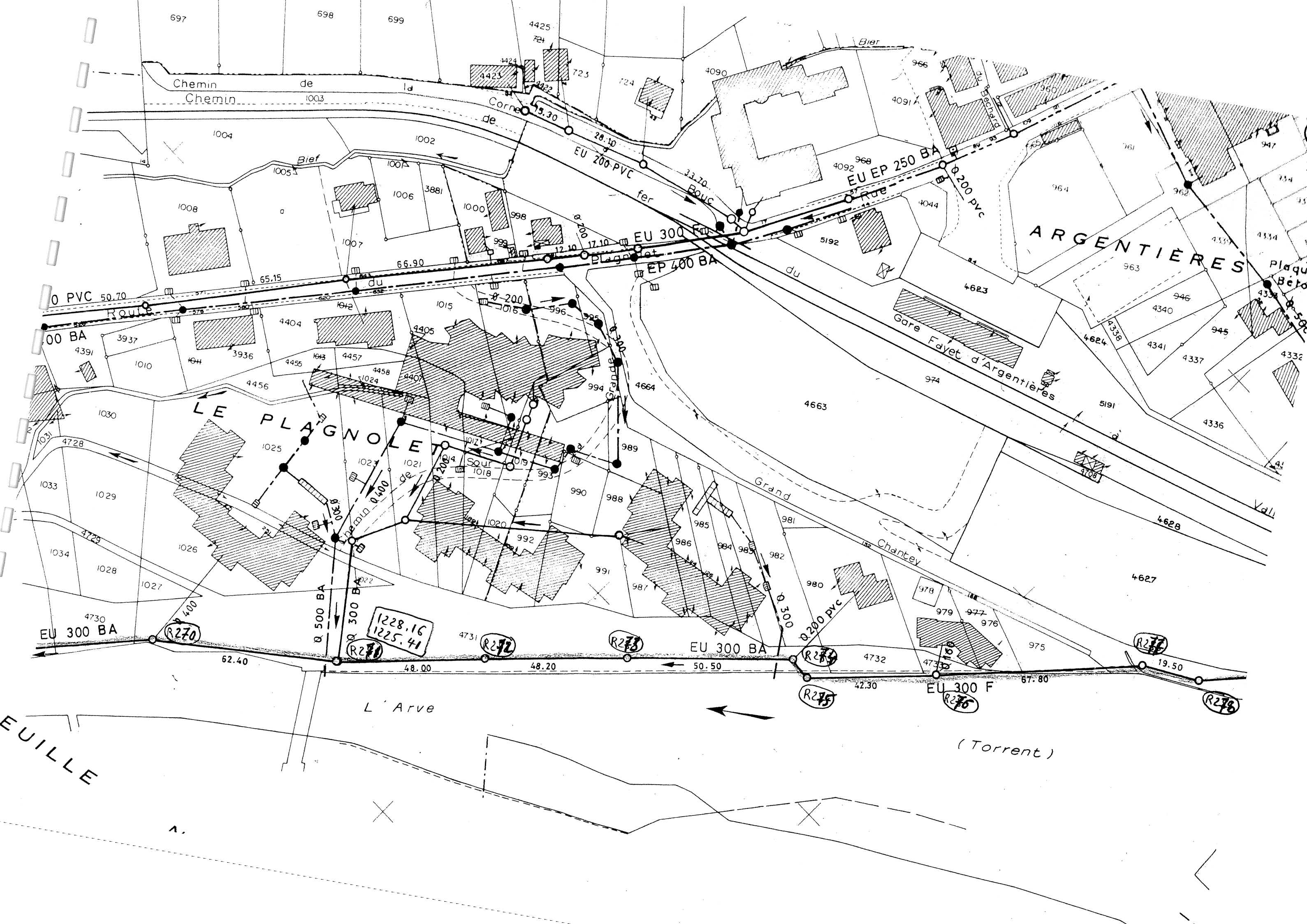
Argentiere

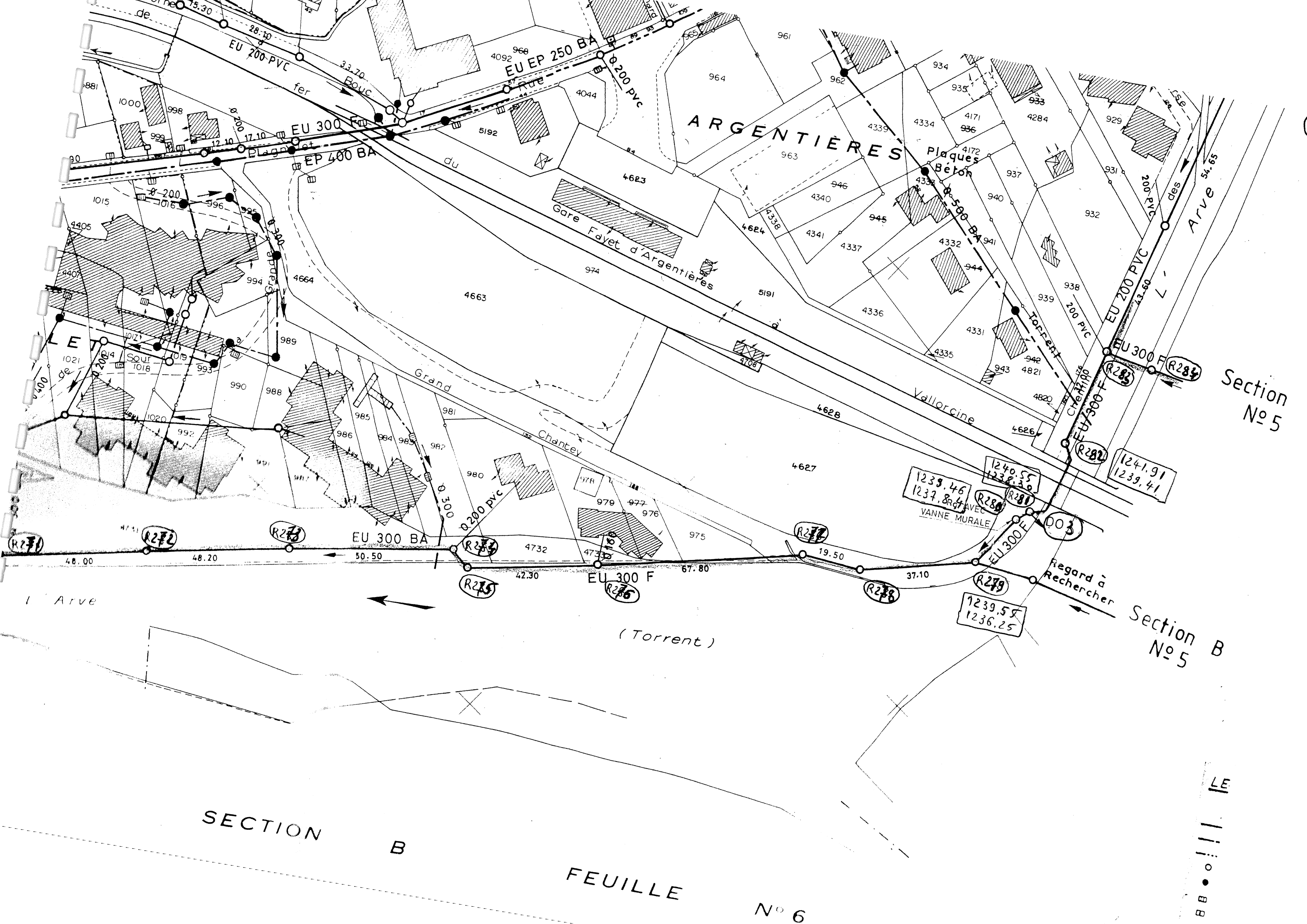
Route des Gieres

e



Section B  
No. 9





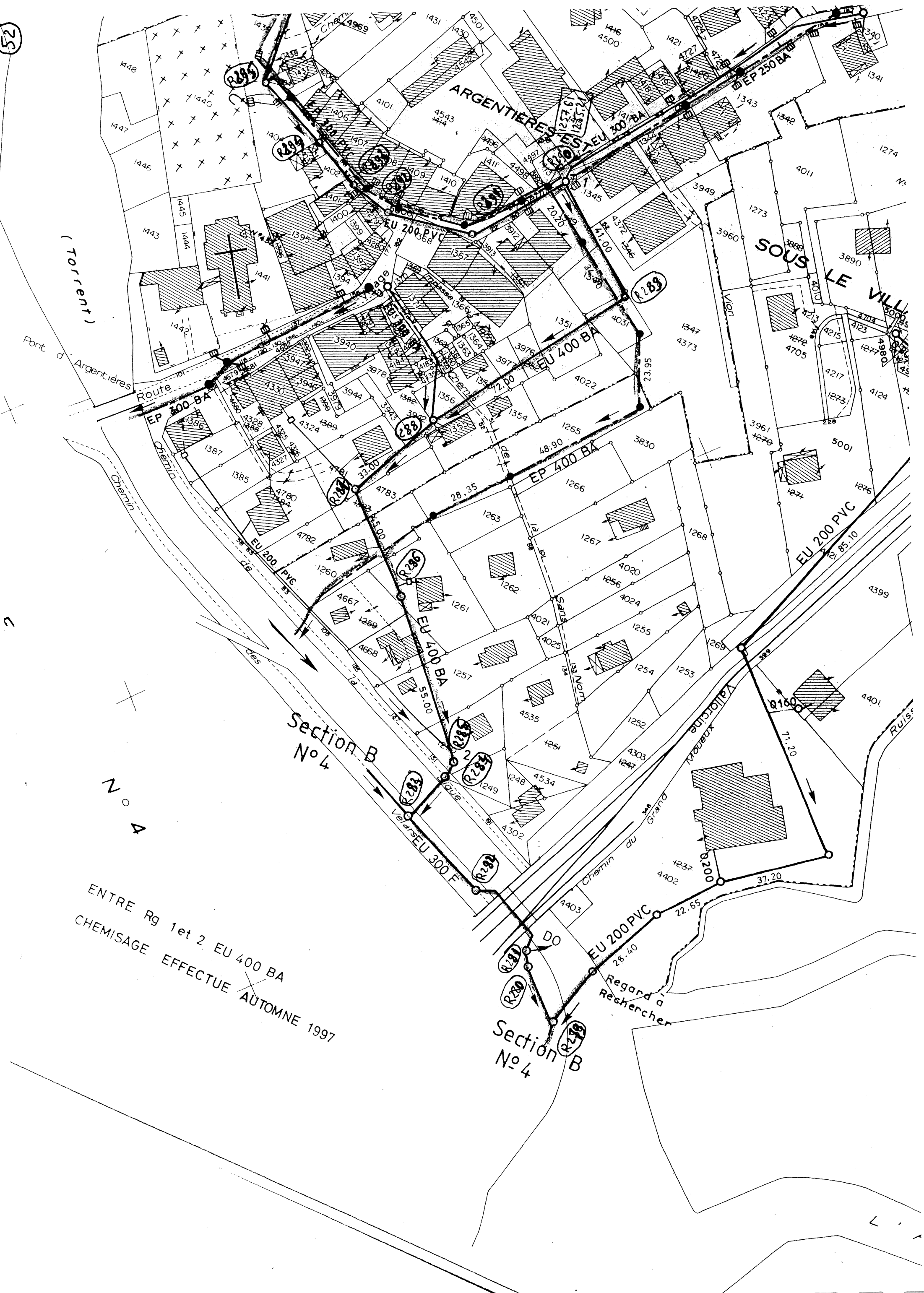
Section No 5

Section B No 5

SECTION B

FEUILLE No 6

BB ••••• LE



(Torrent)

Pont d'Argentières

ARGENTIERES

SOUS LE VILLAGE

N  
O  
A

ENTRE Rg 1et 2 EU 400 BA  
CHEMISAGE EFFECTUE AUTOMNE 1997

Section B  
No 4

Section B  
No 4

Regard a Recherche

101

6 V A

S O N B

FILE No 3

Arve

COULAZ

LES QUARTS



FILLE N° 2

SON B

FILLE N° 3

SON B

L. Arve

Reservoir

36

76.45

54.60

21.52

de 83.45

Pont du Bouveray

R300

R300

R300

1291.41  
1290.16

LES REVERS

725

fer

1724

1723

1710

1711

1712

1715

Chemin

1718

SECTION B

N° 5

N° 5

UILLE

EU 200 PVC

1721

1722

1713

1714

1719

2090

2084

2082

2080

2079

803

2089

2088

1804

3750

2091

2088

2085

2077

3752

2092

2087

2086

2076

3751

2046

2047

2048

2049

2045

2043

2044

2048

2049

2076

2077

2074

2078

Chemin

Chemin

Reservoir

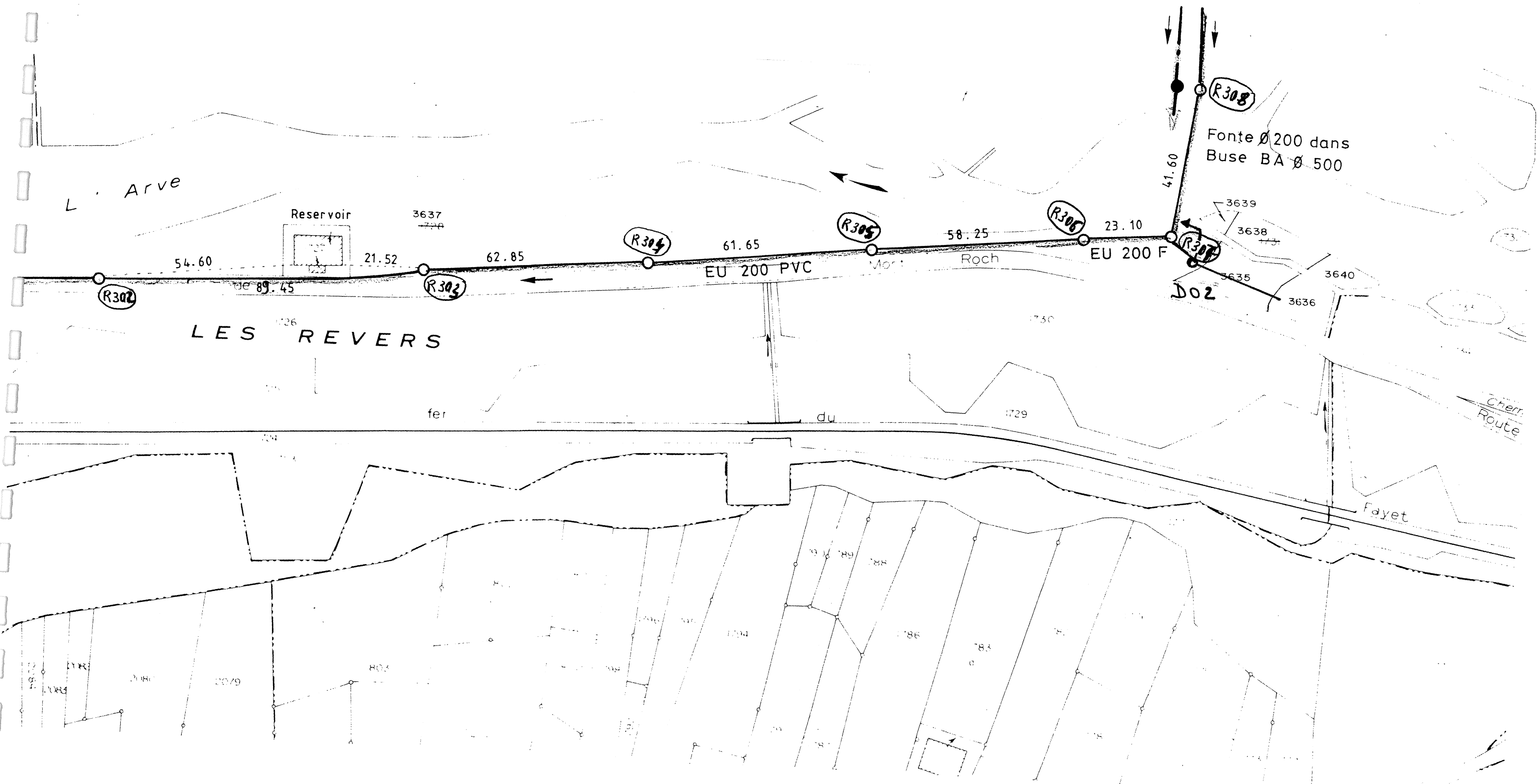
Reservoir

SECTION

A

SECTION A

N° 7







Section  
N° 7





