
	Communauté de Communes de la Veyle Schéma Directeur d'Assainissement de Saint-André-d'Huiriât Fiche descriptive de regard de visite		N° regard : 2
--	--	--	------------------------------------

Commune : Saint-André-d'Huiriât	Localisation : Parcelle 140
Système d'assainissement : Bourg	Date de mise à jour : 01-02-2024

Description de l'ouvrage			
Caractéristiques générales :		Coordonnées :	
Type ouvrage : Regard de visite	Type d'effluent : Eaux usées	X :	847471.42 m
Fermeture : Tampon Fonte ductile	Echelons : 0	Y :	6570206.34 m
Circulaire 600 mm	Domaine : Public (sous voirie)	Z (TN) :	192.55 m NGF
Cheminée : Béton indéterminé	Accessibilité : Accessible	Coordonnées en Lambert 93 et altitude rattachée à l'IGN 69	
Circulaire 1000 mm			



Vue Extérieure




Vue Intérieure

Caractéristiques des canalisations							
Numéro	Diamètre (mm)	Nature	Profondeur (m)	Chute d'eau	Nature du branchement	Angle / Nord	Observations
Entrée 1 (EU):	200	GRES	0.65	Non	Réseaux	270 °	
Sortie 1 (EU):		FONTE	0.65	Non	Exutoire principal	90 °	
Sortie 2 (EU):		GRES	0.65	Non	Exutoire secondaire	170 °	


Anomalies
Défaut sur radier :
Défaut sur cheminée :
Défaut sur fermeture :

Travaux et remarques	
Remarques :	Travaux préconisés :


	Communauté de Communes de la Veylle Schéma Directeur d'Assainissement de Saint-André-d'Huiriât Fiche descriptive de regard de visite		N° regard : 3
--	---	--	------------------------------------

Commune : Saint-André-d'Huiriât	Localisation : Route du Village
Système d'assainissement : Bourg	Date de mise à jour : 01-02-2024

Description de l'ouvrage			
Caractéristiques générales :		Coordonnées :	
Type ouvrage : Regard de visite	Type d'effluent : Eaux usées	X :	847430.82 m
Fermeture : Tampon Fonte ductile	Echelons : 0	Y :	6570213.99 m
Circulaire 600 mm	Domaine : Public (sous voirie)	Z (TN) :	194.20 m NGF
Cheminée : Béton indéterminé	Accessibilité : Accessible	Coordonnées en Lambert 93 et altitude rattachée à l'IGN 69	
Circulaire 1000 mm			



Vue Extérieure



Vue Intérieure

Caractéristiques des canalisations							
Numéro	Diamètre (mm)	Nature	Profondeur (m)	Chute d'eau	Nature du branchement	Angle / Nord	Observations
Entrée 1 (EU):	200	GRES	1.65	Non	Réseaux	270 °	
Entrée 2 (EU):	200	GRES	1.65	Non	Réseaux	180 °	
Entrée 3 (EU):	200	PVC	1.49	Non	Réseaux	10 °	
Sortie 1 (EU):	200	GRES	1.65	Non	Exutoire principal	90 °	

Anomalies
Défaut sur radier :
Défaut sur cheminée :
Défaut sur fermeture :

Travaux et remarques	
Remarques :	Travaux préconisés :

Commune : Saint-André-d'Huiriât

Localisation : Parcelle 630

Système d'assainissement : Bourg

Date de mise à jour : 01-02-2024

Description de l'ouvrage			
Caractéristiques générales :		Coordonnées :	
Type ouvrage : Regard de visite	Type d'effluent : Eaux usées	X :	847434.37 m
Fermeture : Tampon Fonte ductile	Echelons : 2	Y :	6570196.03 m
Circulaire 600 mm	Domaine : Public (hors voirie)	Z (TN) :	194.74 m NGF
Cheminée : Béton indéterminé	Accessibilité : Accessible	Coordonnées en Lambert 93 et altitude rattachée à l'IGN 69	
Circulaire 1000 mm			



Vue Extérieure



Vue Intérieure

Caractéristiques des canalisations							
Numéro	Diamètre (mm)	Nature	Profondeur (m)	Chute d'eau	Nature du branchement	Angle / Nord	Observations
Entrée 1 (EU):	200	GRES	1.47	Non	Réseaux	160 °	
Sortie 1 (EU):	200	GRES	1.47	Non	Exutoire principal	340 °	

Anomalies
Défaut sur radier :
Défaut sur cheminée :
Défaut sur fermeture :

Travaux et remarques	
Remarques :	Travaux préconisés :

Commune : Saint-André-d'Huiriât

Localisation : Parcelle 763

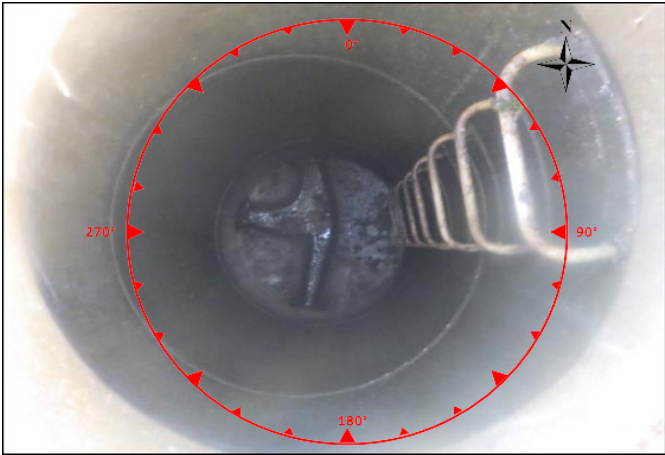
Système d'assainissement : Bourg

Date de mise à jour : 01-02-2024

Description de l'ouvrage			
Caractéristiques générales :		Coordonnées :	
Type ouvrage : Regard de visite	Type d'effluent : Eaux usées	X :	847506.19 m
Fermeture : Tampon Fonte ductile Circulaire 600 mm	Echelons : 7	Y :	6569890.55 m
Cheminée : Béton indéterminé Circulaire 1000 mm	Domaine : Public (hors voirie)	Z (TN) :	206.43 m NGF
	Accessibilité : Accessible	Coordonnées en Lambert 93 et altitude rattachée à l'IGN 69	



Vue Extérieure




Vue Intérieure

Caractéristiques des canalisations							
Numéro	Diamètre (mm)	Nature	Profondeur (m)	Chute d'eau	Nature du branchement	Angle / Nord	Observations
Entrée 1 (EU):	200	GRES	3.03	Non	Réseaux	270 °	
Entrée 2 (EU):	200	PVC	3.03	Non	Particulier	200 °	
Sortie 1 (EU):	200	GRES	3.03	Non	Exutoire principal	0 °	

Anomalies
Défaut sur radier :
Défaut sur cheminée :
Défaut sur fermeture :

Travaux et remarques	
Remarques :	Travaux préconisés :

	Communauté de Communes de la Veylle Schéma Directeur d'Assainissement de Saint-André-d'Huiriât Fiche descriptive de regard de visite		N° regard : <div style="border: 1px solid black; padding: 5px; text-align: center; width: 40px; margin: 0 auto;">9</div>
--	---	--	--

Commune :	Saint-André-d'Huiriât	Localisation :	Parcelle 763
Système d'assainissement :	Bourg	Date de mise à jour :	01-02-2024

Description de l'ouvrage			
Caractéristiques générales :		Coordonnées :	
Type ouvrage :	Regard de visite	Type d'effluent :	Eaux usées
Fermeture :	Tampon Fonte ductile	Echelons :	12
	Circulaire 600 mm	Domaine :	Public (hors voirie)
Cheminée :	Béton indéterminé	Accessibilité :	Accessible
	Circulaire 1000 mm	Coordonnées en Lambert 93 et altitude rattachée à l'IGN 69	
		X :	847478.35 m
		Y :	6569901.04 m
		Z (TN) :	208.00 m NGF



Vue Extérieure




Vue Intérieure

Caractéristiques des canalisations							
Numéro	Diamètre (mm)	Nature	Profondeur (m)	Chute d'eau	Nature du branchement	Angle / Nord	Observations
Entrée 1 (EU):	200	GRES	4.45	Non	Réseaux	200 °	
Entrée 2 (EU):	150	GRES	1.78	Non	Particulier	290 °	
Sortie 1 (EU):	200	GRES	4.45	Non	Exutoire principal	110 °	

Anomalies
Défaut sur radier :
Défaut sur cheminée :
Défaut sur fermeture :

Travaux et remarques	
Remarques :	Travaux préconisés :

	Communauté de Communes de la Veyle Schéma Directeur d'Assainissement de Saint-André-d'Huiriât Fiche descriptive de regard de visite		N° regard : <div style="border: 1px solid black; padding: 5px; text-align: center; font-weight: bold;">10</div>
--	--	--	---

Commune : Saint-André-d'Huiriât	Localisation : Route de Biziat (R.D.n°66)
Système d'assainissement : Bourg	Date de mise à jour : 01-02-2024

Description de l'ouvrage			
Caractéristiques générales :		Coordonnées :	
Type ouvrage : Regard de visite	Type d'effluent : Eaux usées	X :	847436.19 m
Fermeture : Tampon Fonte ductile Circulaire 600 mm	Echelons : 1	Y :	6569834.12 m
Cheminée : Béton indéterminé Circulaire 1000 mm	Domaine : Public (sous voirie)	Z (TN) :	205.13 m NGF
	Accessibilité : Accessible	Coordonnées en Lambert 93 et altitude rattachée à l'IGN 69	



Vue Extérieure




Vue Intérieure

Caractéristiques des canalisations							
Numéro	Diamètre (mm)	Nature	Profondeur (m)	Chute d'eau	Nature du branchement	Angle / Nord	Observations
Entrée 1 (EU):	200	GRES	1.36	Non	Réseaux	290 °	
Sortie 1 (EU):	200	GRES	1.36	Non	Exutoire principal	30 °	

Anomalies
Défaut sur radier :
Défaut sur cheminée :
Défaut sur fermeture :

Travaux et remarques	
Remarques :	Travaux préconisés :
<div style="height: 150px;"></div>	<div style="height: 150px;"></div>

	Communauté de Communes de la Veylle Schéma Directeur d'Assainissement de Saint-André-d'Huiriât Fiche descriptive de regard de visite		N° regard : <div style="font-size: 24pt; font-weight: bold;">11</div>
--	---	--	---

Commune : Saint-André-d'Huiriât	Localisation : Route de Biziat (R.D.n°66)
Système d'assainissement : Bourg	Date de mise à jour : 01-02-2024

Description de l'ouvrage			
Caractéristiques générales :		Coordonnées :	
Type ouvrage : Regard de visite	Type d'effluent : Eaux usées	X :	847394.02 m
Fermeture : Tampon Fonte ductile	Echelons : 3	Y :	6569862.30 m
Circulaire 600 mm	Domaine : Public (sous voirie)	Z (TN) :	208.20 m NGF
Cheminée : Béton indéterminé	Accessibilité : Accessible	Coordonnées en Lambert 93 et altitude rattachée à l'IGN 69	
Circulaire 1000 mm			



Vue Extérieure




Vue Intérieure

Caractéristiques des canalisations							
Numéro	Diamètre (mm)	Nature	Profondeur (m)	Chute d'eau	Nature du branchement	Angle / Nord	Observations
Entrée 1 (EU):	200	GRES	1.82	Non	Réseaux	340 °	
Entrée 2 (EU):	150	GRES	1.82	Non	Particulier	190 °	
Sortie 1 (EU):	200	GRES	1.82	Non	Exutoire principal	120 °	



Anomalies
Défaut sur radier :
Défaut sur cheminée :
Défaut sur fermeture :

Travaux et remarques	
Remarques :	Travaux préconisés :

	Communauté de Communes de la Veylle Schéma Directeur d'Assainissement de Saint-André-d'Huriat Fiche descriptive de regard de visite		N° regard : <div style="border: 1px solid black; padding: 5px; text-align: center; font-weight: bold;">17</div>
--	--	--	---

Commune :	Saint-André-d'Huriat	Localisation :	Parcelle 635
Système d'assainissement :	Bourg	Date de mise à jour :	01-02-2024


Description de l'ouvrage			
Caractéristiques générales :		Coordonnées :	
Type ouvrage :	Regard de visite	Type d'effluent :	Eaux usées
Fermeture :	Tampon Fonte ductile Circulaire 600 mm	Echelons :	4
Cheminée :	Béton indéterminé Circulaire 1000 mm	Domaine :	Privé (habitation)
		Accessibilité :	Accessible
		X :	847413.07 m
		Y :	6570023.52 m
		Z (TN) :	206.71 m NGF
		Coordonnées en Lambert 93 et altitude rattachée à l'IGN 69	

 <p><i>Vue Extérieure</i></p>	 <p><i>Vue Intérieure</i></p>
---	--

Caractéristiques des canalisations							
Numéro	Diamètre (mm)	Nature	Profondeur (m)	Chute d'eau	Nature du branchement	Angle / Nord	Observations
Entrée 1 (EU):	200	GRES	2.29	Non	Réseaux	320 °	
Entrée 2 (EU):	200	GRES	2.29	Non	Réseaux	240 °	
Sortie 1 (EU):	200	GRES	2.29	Non	Exutoire principal	50 °	


Anomalies
Défaut sur radier :
Défaut sur cheminée :
Défaut sur fermeture :

Travaux et remarques	
Remarques :	Travaux préconisés :


	Communauté de Communes de la Veylle Schéma Directeur d'Assainissement de Saint-André-d'Huiriât Fiche descriptive de regard de visite		N° regard : 18
--	---	--	-------------------------------------

Commune : Saint-André-d'Huiriât	Localisation : Parcelle 297
Système d'assainissement : Bourg	Date de mise à jour : 01-02-2024

Description de l'ouvrage			
Caractéristiques générales :		Coordonnées :	
Type ouvrage : Regard de visite	Type d'effluent : Eaux usées	X :	847388.63 m
Fermeture : Tampon Fonte ductile	Echelons : 3	Y :	6570008.31 m
Circulaire 600 mm	Domaine : Privé (habitation)	Z (TN) :	209.74 m NGF
Cheminée : Béton indéterminé	Accessibilité : Accessible	Coordonnées en Lambert 93 et altitude rattachée à l'IGN 69	
Circulaire 1000 mm			



Vue Extérieure




Vue Intérieure

Caractéristiques des canalisations							
Numéro	Diamètre (mm)	Nature	Profondeur (m)	Chute d'eau	Nature du branchement	Angle / Nord	Observations
Entrée 1 (EU):	200	GRES	2.12	Non	Réseaux	240 °	
Sortie 1 (EU):	200	GRES	2.12	Non	Exutoire principal	60 °	


Anomalies
Défaut sur radier :
Défaut sur cheminée :
Défaut sur fermeture :

Travaux et remarques	
Remarques :	Travaux préconisés :


	Communauté de Communes de la Veylle Schéma Directeur d'Assainissement de Saint-André-d'Huriat Fiche descriptive de regard de visite		N° regard : <div style="border: 1px solid black; padding: 5px; text-align: center; font-weight: bold;">19</div>
--	--	--	---

Commune :	Saint-André-d'Huriat	Localisation :	Parcelle 297
Système d'assainissement :	Bourg	Date de mise à jour :	01-02-2024

Description de l'ouvrage			
Caractéristiques générales :		Coordonnées :	
Type ouvrage :	Regard de visite	Type d'effluent :	Eaux usées
Fermeture :	Tampon Fonte ductile Circulaire 600 mm	Echelons :	2
Cheminée :	Béton indéterminé Circulaire 1000 mm	Domaine :	Privé (habitation)
		Accessibilité :	Accessible
		X :	847377.75 m
		Y :	6570000.10 m
		Z (TN) :	207.96 m NGF
		Coordonnées en Lambert 93 et altitude rattachée à l'IGN 69	



Vue Extérieure




Vue Intérieure

Caractéristiques des canalisations							
Numéro	Diamètre (mm)	Nature	Profondeur (m)	Chute d'eau	Nature du branchement	Angle / Nord	Observations
Entrée 1 (EU):	200	GRES	1.51	Non	Réseaux	190 °	
Sortie 1 (EU):	200	GRES	1.51	Non	Exutoire principal	60 °	

Anomalies
Défaut sur radier :
Défaut sur cheminée :
Défaut sur fermeture :

Travaux et remarques	
Remarques :	Travaux préconisés :

	Communauté de Communes de la Veylle Schéma Directeur d'Assainissement de Saint-André-d'Huiariat Fiche descriptive de regard de visite		N° regard : <div style="border: 1px solid black; padding: 5px; text-align: center; font-weight: bold;">20</div>
--	--	--	---

Commune : Saint-André-d'Huiariat	Localisation : Parcelle 763
Système d'assainissement : Bourg	Date de mise à jour : 01-02-2024

Description de l'ouvrage			
Caractéristiques générales :		Coordonnées :	
Type ouvrage : Regard de visite	Type d'effluent : Eaux usées	X :	847373.32 m
Fermeture : Tampon Fonte ductile	Echelons : 2	Y :	6569990.10 m
Circulaire 600 mm	Domaine : Privé (habitation)	Z (TN) :	208.24 m NGF
Cheminée : Béton indéterminé	Accessibilité : Accessible	Coordonnées en Lambert 93 et altitude rattachée à l'IGN 69	
Circulaire 1000 mm			



Vue Extérieure




Vue Intérieure

Caractéristiques des canalisations							
Numéro	Diamètre (mm)	Nature	Profondeur (m)	Chute d'eau	Nature du branchement	Angle / Nord	Observations
Entrée 1 (EU):	200	GRES	1.48	Non	Réseaux	160 °	
Sortie 1 (EU):	200	GRES	1.48	Non	Exutoire principal	10 °	

Anomalies
Défaut sur radier :
Défaut sur cheminée :
Défaut sur fermeture :

Travaux et remarques	
Remarques :	Travaux préconisés :

	Communauté de Communes de la Veylle Schéma Directeur d'Assainissement de Saint-André-d'Huiriât Fiche descriptive de regard de visite		N° regard : 30
--	---	--	-------------------------------------

Commune : Saint-André-d'Huiriât	Localisation : Parcelle 860
Système d'assainissement : Bourg	Date de mise à jour : 01-02-2024

Description de l'ouvrage			
Caractéristiques générales :		Coordonnées :	
Type ouvrage : Regard de visite	Type d'effluent : Eaux usées	X :	847452.86 m
Fermeture : Tampon Fonte ductile Circulaire 600 mm	Echelons : 5	Y :	6570322.44 m
Cheminée : Béton indéterminé Circulaire 800 mm	Domaine : Privé (entreprise)	Z (TN) :	-
	Accessibilité : Accessible	Coordonnées en Lambert 93 et altitude rattachée à l'IGN 69	



Vue Extérieure




Vue Intérieure

Caractéristiques des canalisations							
Numéro	Diamètre (mm)	Nature	Profondeur (m)	Chute d'eau	Nature du branchement	Angle / Nord	Observations
Entrée 1 (EU):	200	PVC	1.82	Non	Particulier	310 °	
Sortie 1 (EU):	200	PVC	1.82	Non	Exutoire principal	130 °	

Anomalies
Défaut sur radier :
Défaut sur cheminée :
Défaut sur fermeture :

Travaux et remarques	
Remarques :	Travaux préconisés :

	Communauté de Communes de la Veylle Schéma Directeur d'Assainissement de Saint-André-d'Huiriât Fiche descriptive de regard de visite		N° regard : <div style="border: 1px solid black; padding: 5px; text-align: center; font-weight: bold;">31</div>
--	---	--	---

Commune :	Saint-André-d'Huiriât	Localisation :	Chemin du Stade
Système d'assainissement :	Bourg	Date de mise à jour :	01-02-2024

Description de l'ouvrage			
Caractéristiques générales :		Coordonnées :	
Type ouvrage : Regard de visite	Type d'effluent : Eaux usées	X :	847373.42 m
Fermeture : Tampon Fonte ductile	Echelons : 1	Y :	6570217.30 m
Circulaire 600 mm	Domaine : Public (sous voirie)	Z (TN) :	194.62 m NGF
Cheminée : Béton indéterminé	Accessibilité : Accessible	Coordonnées en Lambert 93 et altitude rattachée à l'IGN 69	
Circulaire 1000 mm			



Vue Extérieure




Vue Intérieure

Caractéristiques des canalisations							
Numéro	Diamètre (mm)	Nature	Profondeur (m)	Chute d'eau	Nature du branchement	Angle / Nord	Observations
Entrée 1 (EU):	200	GRES	1.46	Non	Réseaux	270 °	
Sortie 1 (EU):	200	GRES	1.46	Non	Exutoire principal	90 °	

Anomalies
Défaut sur radier :
Défaut sur cheminée :
Défaut sur fermeture :

Travaux et remarques	
Remarques :	Travaux préconisés :

	Communauté de Communes de la Veylle Schéma Directeur d'Assainissement de Saint-André-d'Huiriât Fiche descriptive de regard de visite		N° regard : 33
--	---	--	-------------------------------------

Commune : Saint-André-d'Huiriât	Localisation : Chemin du Stade
Système d'assainissement : Bourg	Date de mise à jour : 01-02-2024

Description de l'ouvrage			
Caractéristiques générales :		Coordonnées :	
Type ouvrage : Regard de visite	Type d'effluent : Eaux usées	X :	847278.22 m
Fermeture : Tampon Fonte ductile	Echelons : 1	Y :	6570210.85 m
Circulaire 600 mm	Domaine : Public (sous voirie)	Z (TN) :	195.08 m NGF
Cheminée : Béton indéterminé	Accessibilité : Accessible	Coordonnées en Lambert 93 et altitude rattachée à l'IGN 69	
Circulaire 1000 mm			



Vue Extérieure




Vue Intérieure

Caractéristiques des canalisations							
Numéro	Diamètre (mm)	Nature	Profondeur (m)	Chute d'eau	Nature du branchement	Angle / Nord	Observations
Entrée 1 (EU):	200	GRES	1.39	Non	Réseaux	250 °	
Sortie 1 (EU):	200	GRES	1.39	Non	Exutoire principal	80 °	

Anomalies
Défaut sur radier :
Défaut sur cheminée :
Défaut sur fermeture :

Travaux et remarques	
Remarques :	Travaux préconisés :

	Communauté de Communes de la Veyle Schéma Directeur d'Assainissement de Saint-André-d'Huiriât Fiche descriptive de regard de visite		N° regard : <div style="border: 1px solid black; padding: 5px; display: inline-block; font-weight: bold;">34</div>
--	--	--	--

Commune : Saint-André-d'Huiriât	Localisation : Chemin de Gravet
Système d'assainissement : Bourg	Date de mise à jour : 01-02-2024

Description de l'ouvrage			
Caractéristiques générales :		Coordonnées :	
Type ouvrage : Regard de visite	Type d'effluent : Eaux usées	X :	847248.30 m
Fermeture : Tampon Fonte ductile	Echelons : 1	Y :	6570187.37 m
Circulaire 600 mm	Domaine : Public (sous voirie)	Z (TN) :	195.22 m NGF
Cheminée : Béton indéterminé	Accessibilité : Accessible	Coordonnées en Lambert 93 et altitude rattachée à l'IGN 69	
Circulaire 1000 mm			



Vue Extérieure




Vue Intérieure

Caractéristiques des canalisations							
Numéro	Diamètre (mm)	Nature	Profondeur (m)	Chute d'eau	Nature du branchement	Angle / Nord	Observations
Entrée 1 (EU):	200	GRES	1.25	Non	Réseaux	220 °	
Sortie 1 (EU):	200	GRES	1.25	Non	Exutoire principal	40 °	

Anomalies
Défaut sur radier :
Défaut sur cheminée :
Défaut sur fermeture :

Travaux et remarques	
Remarques :	Travaux préconisés :

	Communauté de Communes de la Veylle Schéma Directeur d'Assainissement de Saint-André-d'Huriat Fiche descriptive de regard de visite		N° regard : <div style="border: 1px solid black; padding: 5px; text-align: center; font-weight: bold;">35</div>
--	--	--	---

Commune :	Saint-André-d'Huriat	Localisation :	Chemin du Stade
Système d'assainissement :	Bourg	Date de mise à jour :	01-02-2024

Description de l'ouvrage			
Caractéristiques générales :		Coordonnées :	
Type ouvrage :	Regard de visite	Type d'effluent :	Eaux usées
Fermeture :	Tampon Fonte ductile	Echelons :	1
	Circulaire 600 mm		
Cheminée :	Béton indéterminé	Domaine :	Public (sous voirie)
	Circulaire 1000 mm	Accessibilité :	Accessible
		X :	847223.30 m
		Y :	6570137.68 m
		Z (TN) :	195.78 m NGF
		Coordonnées en Lambert 93 et altitude rattachée à l'IGN 69	



Vue Extérieure




Vue Intérieure

Caractéristiques des canalisations							
Numéro	Diamètre (mm)	Nature	Profondeur (m)	Chute d'eau	Nature du branchement	Angle / Nord	Observations
Entrée 1 (EU):	200	GRES	1.36	Non	Réseaux	180 °	
Sortie 1 (EU):	200	GRES	1.36	Non	Exutoire principal	10 °	


Anomalies
Défaut sur radier :
Défaut sur cheminée :
Défaut sur fermeture :

Travaux et remarques	
Remarques :	Travaux préconisés :


	Communauté de Communes de la Veyle Schéma Directeur d'Assainissement de Saint-André-d'Huiriât Fiche descriptive de regard de visite		N° regard : <div style="border: 1px solid black; padding: 5px; text-align: center; font-weight: bold;">36</div>
--	--	--	---

Commune :	Saint-André-d'Huiriât	Localisation :	Chemin du Stade
Système d'assainissement :	Bourg	Date de mise à jour :	01-02-2024

Description de l'ouvrage			
Caractéristiques générales :		Coordonnées :	
Type ouvrage :	Regard de visite	Type d'effluent :	Eaux usées
Fermeture :	Tampon Fonte ductile	Echelons :	2
	Circulaire 600 mm	Domaine :	Public (sous voirie)
Cheminée :	Béton indéterminé	Accessibilité :	Accessible
	Circulaire 1000 mm	Z (TN) : 195.95 m NGF	
		Coordonnées en Lambert 93 et altitude rattachée à l'IGN 69	



Vue Extérieure




Vue Intérieure

Caractéristiques des canalisations							
Numéro	Diamètre (mm)	Nature	Profondeur (m)	Chute d'eau	Nature du branchement	Angle / Nord	Observations
Entrée 1 (EU):	200	GRES	1.29	Non	Réseaux	180 °	
Entrée 2 (EU):	200	PVC	1.14	Non	Réseaux	270 °	potentiel infiltration
Sortie 1 (EU):	200	GRES	1.29	Non	Exutoire principal	0 °	


Anomalies
Défaut sur radier :
Défaut sur cheminée :
Défaut sur fermeture :

Travaux et remarques	
Remarques :	Travaux préconisés :


	Communauté de Communes de la Veyle Schéma Directeur d'Assainissement de Saint-André-d'Huiriât Fiche descriptive de regard de visite		N° regard : <div style="border: 1px solid black; padding: 5px; display: inline-block;">37</div>
--	--	--	---

Commune : Saint-André-d'Huiriât	Localisation : Route de Cruzilles
Système d'assainissement : Bourg	Date de mise à jour : 01-02-2024

Description de l'ouvrage			
Caractéristiques générales :		Coordonnées :	
Type ouvrage : Regard de visite	Type d'effluent : Eaux usées	X :	847209.77 m
Fermeture : Tampon Fonte ductile	Echelons : 2	Y :	6570087.02 m
Circulaire 600 mm	Domaine : Public (sous voirie)	Z (TN) :	196.61 m NGF
Cheminée : Béton indéterminé	Accessibilité : Accessible	Coordonnées en Lambert 93 et altitude rattachée à l'IGN	
Circulaire 1000 mm		69	



Vue Extérieure




Vue Intérieure

Caractéristiques des canalisations							
Numéro	Diamètre (mm)	Nature	Profondeur (m)	Chute d'eau	Nature du branchement	Angle / Nord	Observations
Entrée 1 (EU):	200	GRES	1.83	Non	Réseaux	240 °	
Entrée 2 (EU):	200	PVC	1.83	Non	Réseaux	130 °	
Sortie 1 (EU):	200	GRES	1.83	Non	Exutoire principal	0 °	

Anomalies
Défaut sur radier :
Défaut sur cheminée :
Défaut sur fermeture :

Travaux et remarques	
Remarques :	Travaux préconisés :
<div style="height: 150px;"></div>	<div style="height: 150px;"></div>


	Communauté de Communes de la Veylle Schéma Directeur d'Assainissement de Saint-André-d'Huiriât Fiche descriptive de regard de visite		N° regard : <div style="border: 1px solid black; padding: 5px; display: inline-block;">39</div>
--	---	--	---

Commune :	Saint-André-d'Huiriât	Localisation :	Parcelle 736
Système d'assainissement :	Bourg	Date de mise à jour :	01-02-2024

Description de l'ouvrage			
Caractéristiques générales :		Coordonnées :	
Type ouvrage :	Regard de visite	Type d'effluent :	Eaux usées
Fermeture :	Tampon Fonte ductile	Echelons :	8
	Circulaire 600 mm	Domaine :	Public (hors voirie)
Cheminée :	Béton indéterminé	Accessibilité :	Accessible
	Circulaire 1000 mm	Z (TN) : 203.12 m NGF	
		Coordonnées en Lambert 93 et altitude rattachée à l'IGN 69	



Vue Extérieure




Vue Intérieure

Caractéristiques des canalisations							
Numéro	Diamètre (mm)	Nature	Profondeur (m)	Chute d'eau	Nature du branchement	Angle / Nord	Observations
Entrée 1 (EU):	200	PVC	2.78	Non	Réseaux	180 °	
Entrée 2 (EU):	160	PVC	1.18	Non	Particulier	260 °	
Sortie 1 (EU):	200	PVC	2.78	Non	Exutoire principal	0 °	


Anomalies
Défaut sur radier :
Défaut sur cheminée :
Défaut sur fermeture :

Travaux et remarques	
Remarques :	Travaux préconisés :


	Communauté de Communes de la Veyle Schéma Directeur d'Assainissement de Saint-André-d'Huriat Fiche descriptive de regard de visite		N° regard : <div style="border: 1px solid black; padding: 5px; text-align: center; font-weight: bold;">40</div>
--	---	--	---

Commune :	Saint-André-d'Huriat	Localisation :	Parcelle 736
Système d'assainissement :	Bourg	Date de mise à jour :	01-02-2024

Description de l'ouvrage			
Caractéristiques générales :		Coordonnées :	
Type ouvrage : Regard de visite	Type d'effluent : Eaux usées	X :	847216.27 m
Fermeture : Tampon Fonte ductile	Echelons : 5	Y :	6569915.62 m
Circulaire 600 mm	Domaine : Public (hors voirie)	Z (TN) :	202.97 m NGF
Cheminée : Béton indéterminé	Accessibilité : Accessible	Coordonnées en Lambert 93 et altitude rattachée à l'IGN 69	
Circulaire 1000 mm			



Vue Extérieure




Vue Intérieure

Caractéristiques des canalisations							
Numéro	Diamètre (mm)	Nature	Profondeur (m)	Chute d'eau	Nature du branchement	Angle / Nord	Observations
Entrée 1 (EU):	200	PVC	2.63	Non	Réseaux	180 °	
Entrée 2 (EU):	200	PVC	2.63	Non	Réseaux	270 °	
Sortie 1 (EU):	200	PVC	2.63	Non	Exutoire principal	0 °	


Anomalies
Défaut sur radier :
Défaut sur cheminée :
Défaut sur fermeture :

Travaux et remarques	
Remarques :	Travaux préconisés :


	Communauté de Communes de la Veyle Schéma Directeur d'Assainissement de Saint-André-d'Huriat Fiche descriptive de regard de visite		N° regard : 42
--	---	--	-------------------------------------

Commune : Saint-André-d'Huriat	Localisation : Chemin de Chaponod
Système d'assainissement : Bourg	Date de mise à jour : 01-02-2024

Description de l'ouvrage			
Caractéristiques générales :		Coordonnées :	
Type ouvrage : Regard de visite	Type d'effluent : Eaux usées	X :	847257.54 m
Fermeture : Tampon Fonte ductile	Echelons : 2	Y :	6569883.00 m
Circulaire 600 mm	Domaine : Public (hors voirie)	Z (TN) :	203.13 m NGF
Cheminée : Béton indéterminé	Accessibilité : Accessible	Coordonnées en Lambert 93 et altitude rattachée à l'IGN 69	
Circulaire 1000 mm			



Vue Extérieure




Vue Intérieure

Caractéristiques des canalisations							
Numéro	Diamètre (mm)	Nature	Profondeur (m)	Chute d'eau	Nature du branchement	Angle / Nord	Observations
Entrée 1 (EU):		PVC	1.34	Oui	Réseaux	80 °	
Entrée 2 (EU):	200	PVC	1.58	Non	Réseaux	170 °	
Sortie 1 (EU):		PVC	1.58	Non	Exutoire principal	260 °	


Anomalies
Défaut sur radier :
Défaut sur cheminée :
Défaut sur fermeture :

Travaux et remarques	
Remarques :	Travaux préconisés :


	Communauté de Communes de la Veylle Schéma Directeur d'Assainissement de Saint-André-d'Huriat Fiche descriptive de regard de visite		N° regard : <div style="border: 1px solid black; padding: 5px; display: inline-block;">43</div>
--	--	--	---

Commune : Saint-André-d'Huriat	Localisation : Chemin de Chaponod
Système d'assainissement : Bourg	Date de mise à jour : 01-02-2024

Description de l'ouvrage			
Caractéristiques générales :		Coordonnées :	
Type ouvrage : Regard de visite	Type d'effluent : Eaux usées	X :	847313.53 m
Fermeture : Tampon Fonte ductile	Echelons : 1	Y :	6569894.87 m
Circulaire 600 mm	Domaine : Public (sous voirie)	Z (TN) :	204.71 m NGF
Cheminée : Béton indéterminé	Accessibilité : Accessible	Coordonnées en Lambert 93 et altitude rattachée à l'IGN 69	
Circulaire 1000 mm			



Vue Extérieure




Vue Intérieure

Caractéristiques des canalisations							
Numéro	Diamètre (mm)	Nature	Profondeur (m)	Chute d'eau	Nature du branchement	Angle / Nord	Observations
Entrée 1 (EU):	200	GRES	1.94	Non	Réseaux	150 °	
Sortie 1 (EU):		PVC	1.94	Non	Exutoire principal	260 °	

Anomalies	
Défaut sur radier :	Dépôts
Défaut sur cheminée :	
Défaut sur fermeture :	

Travaux et remarques	
Remarques :	Travaux préconisés :
	-Hydrocurage

	Communauté de Communes de la Veylle Schéma Directeur d'Assainissement de Saint-André-d'Huiriât Fiche descriptive de regard de visite		N° regard : <div style="border: 1px solid black; padding: 5px; display: inline-block;">44</div>
--	---	--	---

Commune :	Saint-André-d'Huiriât	Localisation :	Route d'Illiat
Système d'assainissement :	Bourg	Date de mise à jour :	01-02-2024

Description de l'ouvrage			
Caractéristiques générales :		Coordonnées :	
Type ouvrage :	Regard de visite	Type d'effluent :	Eaux usées
Fermeture :	Tampon Fonte ductile	Echelons :	1
	Circulaire 600 mm	Domaine :	Public (hors voirie)
Cheminée :	Béton indéterminé		
	Circulaire 1000 mm	Accessibilité :	Accessible
		X :	847324.80 m
		Y :	6569882.93 m
		Z (TN) :	206.40 m NGF
		Coordonnées en Lambert 93 et altitude rattachée à l'IGN 69	



Vue Extérieure




Vue Intérieure

Caractéristiques des canalisations							
Numéro	Diamètre (mm)	Nature	Profondeur (m)	Chute d'eau	Nature du branchement	Angle / Nord	Observations
Entrée 1 (EU):	160	PVC	1.64	Non	Particulier	70 °	
Entrée 2 (EU):	160	PVC	1.64	Non	Particulier	110 °	
Entrée 3 (EU):	160	PVC	1.64	Non	Particulier	150 °	
Sortie 1 (EU):	200	GRES	1.64	Non	Exutoire principal	320 °	


Anomalies
Défaut sur radier :
Défaut sur cheminée :
Défaut sur fermeture :

Travaux et remarques	
Remarques :	Travaux préconisés :


	Communauté de Communes de la Veyle Schéma Directeur d'Assainissement de Saint-André-d'Huriat Fiche descriptive de regard de visite		N° regard : <div style="border: 1px solid black; padding: 5px; text-align: center; font-weight: bold;">48</div>
--	---	--	---

Commune :	Saint-André-d'Huriat	Localisation :	Parcelle 878
Système d'assainissement :	Bourg	Date de mise à jour :	01-02-2024

Description de l'ouvrage			
Caractéristiques générales :		Coordonnées :	
Type ouvrage :	Regard de visite	Type d'effluent :	Eaux usées
Fermeture :	Tampon Fonte ductile	Echelons :	40
	Circulaire 600 mm	Domaine :	Public (sous voirie)
Cheminée :	Béton indéterminé	Accessibilité :	Accessible
	Circulaire 1000 mm	Coordonnées en Lambert 93 et altitude rattachée à l'IGN 69	
		X :	847264.96 m
		Y :	6569854.96 m
		Z (TN) :	205.14 m NGF



Vue Extérieure




Vue Intérieure

Caractéristiques des canalisations							
Numéro	Diamètre (mm)	Nature	Profondeur (m)	Chute d'eau	Nature du branchement	Angle / Nord	Observations
Entrée 1 (EU):	160	PVC	1.94	Non	Particulier	170 °	
Entrée 2 (EU):	160	PVC	1.88	Non	Particulier	250 °	
Sortie 1 (EU):	200	PVC	2.2	Non	Exutoire principal	0 °	

Anomalies
Défaut sur radier :
Défaut sur cheminée :
Défaut sur fermeture :

Travaux et remarques	
Remarques :	Travaux préconisés :

	Communauté de Communes de la Veylle Schéma Directeur d'Assainissement de Saint-André-d'Huiriât Fiche descriptive de regard de visite		N° regard : <div style="font-size: 24pt; font-weight: bold;">51</div>
--	---	--	---

Commune : Saint-André-d'Huiriât	Localisation : Parcelle 843
Système d'assainissement : Bourg	Date de mise à jour : 01-02-2024

Description de l'ouvrage			
Caractéristiques générales :		Coordonnées :	
Type ouvrage : Regard de visite	Type d'effluent : Eaux usées	X :	847187.73 m
Fermeture : Tampon Fonte ductile	Echelons : 3	Y :	6569816.39 m
Circulaire 600 mm	Domaine : Privé (habitation)	Z (TN) :	205.08 m NGF
Cheminée : Béton indéterminé	Accessibilité : Accessible	Coordonnées en Lambert 93 et altitude rattachée à l'IGN 69	
Circulaire 1000 mm			



Vue Extérieure




Vue Intérieure

Caractéristiques des canalisations							
Numéro	Diamètre (mm)	Nature	Profondeur (m)	Chute d'eau	Nature du branchement	Angle / Nord	Observations
Entrée 1 (EU):	200	PVC	1.7	Non	Réseaux	200 °	
Entrée 2 (EU):	200	PVC	1.7	Non	Réseaux	290 °	
Entrée 3 (EU):	160	PVC	1.6	Non	Particulier	240 °	
Sortie 1 (EU):	200	PVC	1.7	Non	Exutoire principal	20 °	


Anomalies
Défaut sur radier :
Défaut sur cheminée :
Défaut sur fermeture :

Travaux et remarques	
Remarques :	Travaux préconisés :


	Communauté de Communes de la Veylle Schéma Directeur d'Assainissement de Saint-André-d'Huiriât Fiche descriptive de regard de visite		N° regard : <div style="border: 1px solid black; padding: 5px; text-align: center; font-weight: bold;">52</div>
--	---	--	---

Commune : Saint-André-d'Huiriât	Localisation : Parcelle 841
Système d'assainissement : Bourg	Date de mise à jour : 01-02-2024

Description de l'ouvrage			
Caractéristiques générales :		Coordonnées :	
Type ouvrage : Regard de visite	Type d'effluent : Eaux usées	X :	847158.06 m
Fermeture : Tampon Fonte ductile Circulaire 600 mm	Echelons : 2	Y :	6569829.78 m
Cheminée : Béton indéterminé Circulaire 1000 mm	Domaine : Public (sous voirie)	Z (TN) :	206.41 m NGF
	Accessibilité : Accessible	Coordonnées en Lambert 93 et altitude rattachée à l'IGN 69	



Vue Extérieure




Vue Intérieure

Caractéristiques des canalisations							
Numéro	Diamètre (mm)	Nature	Profondeur (m)	Chute d'eau	Nature du branchement	Angle / Nord	Observations
Entrée 1 (EU):	200	PVC	1.41	Non	Réseaux	290 °	
Entrée 2 (EU):	160	PVC	1.2	Non	Particulier	200 °	
Sortie 1 (EU):	200	PVC	1.41	Non	Exutoire principal	110 °	


Anomalies
Défaut sur radier :
Défaut sur cheminée :
Défaut sur fermeture :

Travaux et remarques	
Remarques :	Travaux préconisés :


	Communauté de Communes de la Veyle Schéma Directeur d'Assainissement de Saint-André-d'Huiriât Fiche descriptive de regard de visite		N° regard : <div style="border: 1px solid black; padding: 5px; text-align: center; font-weight: bold;">54</div>
--	--	--	---

Commune :	Saint-André-d'Huiriât	Localisation :	Parcelle 1051
Système d'assainissement :	Bourg	Date de mise à jour :	01-02-2024

Description de l'ouvrage			
Caractéristiques générales :		Coordonnées :	
Type ouvrage :	Regard de visite	Type d'effluent :	Eaux usées
Fermeture :	Tampon Fonte ductile	Echelons :	0
	Circulaire 600 mm		
Cheminée :	Béton indéterminé	Domaine :	Public (sous voirie)
	Circulaire 1000 mm	Accessibilité :	Accessible
		X :	847208.06 m
		Y :	6569767.42 m
		Z (TN) :	205.72 m NGF
		Coordonnées en Lambert 93 et altitude rattachée à l'IGN 69	



Vue Extérieure




Vue Intérieure

Caractéristiques des canalisations							
Numéro	Diamètre (mm)	Nature	Profondeur (m)	Chute d'eau	Nature du branchement	Angle / Nord	Observations
Entrée 1 (EU):	200	PVC	1.26	Non	Réseaux	200 °	
Entrée 2 (EU):	200	PVC	1.26	Non	Réseaux	80 °	
Sortie 1 (EU):	200	PVC	1.26	Non	Exutoire principal	340 °	


Anomalies
Défaut sur radier :
Défaut sur cheminée :
Défaut sur fermeture :

Travaux et remarques	
Remarques :	Travaux préconisés :


	Communauté de Communes de la Veyle Schéma Directeur d'Assainissement de Saint-André-d'Huiriât Fiche descriptive de regard de visite		N° regard : <div style="border: 1px solid black; padding: 5px; text-align: center; font-weight: bold;">55</div>
--	--	--	---

Commune :	Saint-André-d'Huiriât	Localisation :	Parcelle 1051
Système d'assainissement :	Bourg	Date de mise à jour :	01-02-2024

Description de l'ouvrage			
Caractéristiques générales :		Coordonnées :	
Type ouvrage :	Regard de visite	Type d'effluent :	Eaux usées
Fermeture :	Tampon Fonte ductile	Echelons :	3
	Circulaire 600 mm	Domaine :	Public (sous voirie)
Cheminée :	Béton indéterminé	Accessibilité :	Accessible
	Circulaire 1000 mm		
		X :	847186.59 m
		Y :	6569718.40 m
		Z (TN) :	208.01 m NGF
		Coordonnées en Lambert 93 et altitude rattachée à l'IGN 69	



Vue Extérieure




Vue Intérieure

Caractéristiques des canalisations							
Numéro	Diamètre (mm)	Nature	Profondeur (m)	Chute d'eau	Nature du branchement	Angle / Nord	Observations
Entrée 1 (EU):	200	PVC	2	Non	Réseaux	240 °	
Sortie 1 (EU):	200	PVC	2	Non	Exutoire principal	20 °	


Anomalies
Défaut sur radier :
Défaut sur cheminée :
Défaut sur fermeture :

Travaux et remarques	
Remarques :	Travaux préconisés :


	Communauté de Communes de la Veylle Schéma Directeur d'Assainissement de Saint-André-d'Huiriât Fiche descriptive de regard de visite		N° regard : <div style="border: 1px solid black; padding: 5px; text-align: center; font-weight: bold;">57</div>
--	---	--	---

Commune :	Saint-André-d'Huiriât	Localisation :	Parcelle 1042
Système d'assainissement :	Bourg	Date de mise à jour :	01-02-2024

Description de l'ouvrage			
Caractéristiques générales :		Coordonnées :	
Type ouvrage :	Regard de visite	Type d'effluent :	Eaux usées
Fermeture :	Tampon Fonte ductile	Echelons :	0
	Circulaire 600 mm		
Cheminée :	Béton indéterminé	Domaine :	Public (sous voirie)
	Circulaire 1000 mm	Accessibilité :	Accessible
		X :	847237.09 m
		Y :	6569774.52 m
		Z (TN) :	206.15 m NGF
		Coordonnées en Lambert 93 et altitude rattachée à l'IGN 69	



Vue Extérieure




Vue Intérieure

Caractéristiques des canalisations							
Numéro	Diamètre (mm)	Nature	Profondeur (m)	Chute d'eau	Nature du branchement	Angle / Nord	Observations
Entrée 1 (EU):	200	PVC	1.81	Non	Réseaux	120 °	
Sortie 1 (EU):	200	PVC	1.81	Non	Exutoire principal	260 °	


Anomalies
Défaut sur radier :
Défaut sur cheminée :
Défaut sur fermeture :

Travaux et remarques	
Remarques :	Travaux préconisés :


	Communauté de Communes de la Veylle Schéma Directeur d'Assainissement de Saint-André-d'Huiriât Fiche descriptive de regard de visite		N° regard : <div style="border: 1px solid black; padding: 5px; text-align: center; font-weight: bold;">58</div>
--	---	--	---

Commune :	Saint-André-d'Huiriât	Localisation :	Parcelle 1042
Système d'assainissement :	Bourg	Date de mise à jour :	01-02-2024

Description de l'ouvrage			
Caractéristiques générales :		Coordonnées :	
Type ouvrage :	Regard de visite	Type d'effluent :	Eaux usées
Fermeture :	Tampon Fonte ductile	Echelons :	0
	Circulaire 600 mm		
Cheminée :	Béton indéterminé	Domaine :	Public (sous voirie)
		Accessibilité :	Accessible
	Circulaire 1000 mm	Coordonnées en Lambert 93 et altitude rattachée à l'IGN 69	



Vue Extérieure




Vue Intérieure

Caractéristiques des canalisations							
Numéro	Diamètre (mm)	Nature	Profondeur (m)	Chute d'eau	Nature du branchement	Angle / Nord	Observations
Entrée 1 (EU):	200	PVC	1.88	Non	Réseaux	200 °	
Entrée 2 (EU):	200	PVC	1.88	Non	Réseaux	90 °	
Sortie 1 (EU):	200	PVC	1.88	Non	Exutoire principal	300 °	

Anomalies
Défaut sur radier :
Défaut sur cheminée :
Défaut sur fermeture :

Travaux et remarques	
Remarques :	Travaux préconisés :

	Communauté de Communes de la Veylle Schéma Directeur d'Assainissement de Saint-André-d'Huiriât Fiche descriptive de regard de visite		N° regard : <div style="border: 1px solid black; padding: 5px; text-align: center; font-weight: bold;">59</div>
--	---	--	---

Commune :	Saint-André-d'Huiriât	Localisation :	Route d'Illiat
Système d'assainissement :	Bourg	Date de mise à jour :	01-02-2024


Description de l'ouvrage			
Caractéristiques générales :		Coordonnées :	
Type ouvrage :	Regard de visite	Type d'effluent :	Eaux usées
Fermeture :	Tampon Fonte ductile Circulaire 600 mm	Echelons :	0
Cheminée :	Béton indéterminé Circulaire 1000 mm	Domaine :	Public (sous voirie)
		Accessibilité :	Accessible
		X :	847226.66 m
		Y :	6569726.64 m
		Z (TN) :	207.50 m NGF
		Coordonnées en Lambert 93 et altitude rattachée à l'IGN 69	

 <p><i>Vue Extérieure</i></p>	 <p><i>Vue Intérieure</i></p>
---	--

Caractéristiques des canalisations							
Numéro	Diamètre (mm)	Nature	Profondeur (m)	Chute d'eau	Nature du branchement	Angle / Nord	Observations
Entrée 1 (EU):	200	PVC	1.8	Non	Réseaux	210 °	
Sortie 1 (EU):	200	PVC	1.8	Non	Exutoire principal	30 °	


Anomalies
Défaut sur radier :
Défaut sur cheminée :
Défaut sur fermeture :

Travaux et remarques	
Remarques :	Travaux préconisés :


	Communauté de Communes de la Veyle Schéma Directeur d'Assainissement de Saint-André-d'Huriat Fiche descriptive de regard de visite		N° regard : <div style="border: 1px solid black; padding: 5px; text-align: center; font-weight: bold;">62</div>
--	---	--	---

Commune :	Saint-André-d'Huriat	Localisation :	Parcelle 815
Système d'assainissement :	Bourg	Date de mise à jour :	01-02-2024

Description de l'ouvrage			
Caractéristiques générales :		Coordonnées :	
Type ouvrage :	Regard de visite	Type d'effluent :	Eaux usées
Fermeture :	Tampon Fonte ductile	Echelons :	0
	Circulaire 600 mm	Domaine :	Public (sous voirie)
Cheminée :	Béton indéterminé	Z (TN) :	-
	Circulaire 600 mm	Accessibilité :	Accessible
		Coordonnées en Lambert 93 et altitude rattachée à l'IGN 69	



Vue Extérieure




Vue Intérieure

Caractéristiques des canalisations							
Numéro	Diamètre (mm)	Nature	Profondeur (m)	Chute d'eau	Nature du branchement	Angle / Nord	Observations
Entrée 1 (EU):	160	PVC	1	Non	Particulier	290 °	
Entrée 2 (EU):	160	PVC	1.14	Non	Particulier	200 °	
Sortie 1 (EU):	200	PVC	1.22	Non	Exutoire principal	90 °	

Anomalies
Défaut sur radier :
Défaut sur cheminée :
Défaut sur fermeture :

Travaux et remarques	
Remarques :	Travaux préconisés :

	Communauté de Communes de la Veylle Schéma Directeur d'Assainissement de Saint-André-d'Huiriât Fiche descriptive de regard de visite		N° regard : <div style="border: 1px solid black; padding: 5px; text-align: center; font-weight: bold;">68</div>
--	---	--	---

Commune :	Saint-André-d'Huiriât	Localisation :	Route de Cruzilles
Système d'assainissement :	Bourg	Date de mise à jour :	16-10-2024

Description de l'ouvrage			
Caractéristiques générales :		Coordonnées :	
Type ouvrage :	Regard de visite	Type d'effluent :	Eaux usées
Fermeture :	Tampon Fonte ductile	Echelons :	4
	Circulaire 600 mm	Domaine :	Public (sous voirie)
Cheminée :	Béton indéterminé	Accessibilité :	Accessible
	Circulaire 1000 mm	Coordonnées en Lambert 93 et altitude rattachée à l'IGN 69	
		X :	847126.74 m
		Y :	6570051.12 m
		Z (TN) :	197.78 m NGF



Vue Extérieure




Vue Intérieure

Caractéristiques des canalisations							
Numéro	Diamètre (mm)	Nature	Profondeur (m)	Chute d'eau	Nature du branchement	Angle / Nord	Observations
Entrée 1 (EU):	200	GRES	2.2	Non	Réseaux	260 °	
Entrée 2 (EU):	200	GRES	2.2	Non	Réseaux	160 °	
Sortie 1 (EU):	200	GRES	2.2	Non	Exutoire principal	60 °	

Anomalies
Défaut sur radier :
Défaut sur cheminée :
Défaut sur fermeture :

Travaux et remarques	
Remarques :	Travaux préconisés :


	Communauté de Communes de la Veylle Schéma Directeur d'Assainissement de Saint-André-d'Huiriât Fiche descriptive de regard de visite		N° regard : <div style="border: 1px solid black; padding: 5px; text-align: center; font-weight: bold;">69</div>
--	---	--	---

Commune : Saint-André-d'Huiriât	Localisation : Route de Cruzilles
Système d'assainissement : Bourg	Date de mise à jour : 16-10-2024

Description de l'ouvrage			
Caractéristiques générales :		Coordonnées :	
Type ouvrage : Regard de visite	Type d'effluent : Eaux usées	X :	847082.06 m
Fermeture : Tampon Fonte ductile	Echelons : 2	Y :	6570043.47 m
Circulaire 600 mm	Domaine : Public (sous voirie)	Z (TN) :	198.73 m NGF
Cheminée : Béton indéterminé	Accessibilité : Accessible	Coordonnées en Lambert 93 et altitude rattachée à l'IGN 69	
Circulaire 1000 mm			



Vue Extérieure




Vue Intérieure

Caractéristiques des canalisations							
Numéro	Diamètre (mm)	Nature	Profondeur (m)	Chute d'eau	Nature du branchement	Angle / Nord	Observations
Entrée 1 (EU):	200	GRES	2	Non	Réseaux	290 °	
Entrée 2 (EU):	200	GRES	1.2	Oui	Réseaux	200 °	
Sortie 1 (EU):	200	GRES	2	Non	Exutoire principal	90 °	

Anomalies
Défaut sur radier :
Défaut sur cheminée :
Défaut sur fermeture :

Travaux et remarques	
Remarques :	Travaux préconisés :


	Communauté de Communes de la Veyle Schéma Directeur d'Assainissement de Saint-André-d'Huiriât Fiche descriptive de regard de visite		N° regard : <div style="border: 1px solid black; padding: 5px; text-align: center; font-weight: bold;">70</div>
--	--	--	---

Commune : Saint-André-d'Huiriât	Localisation : Route de Cruzilles
Système d'assainissement : Bourg	Date de mise à jour : 16-10-2024

Description de l'ouvrage			
Caractéristiques générales :		Coordonnées :	
Type ouvrage : Regard de visite	Type d'effluent : Eaux usées	X :	847048.16 m
Fermeture : Tampon Fonte ductile Circulaire 600 mm	Echelons : 2	Y :	6570053.45 m
Cheminée : Béton indéterminé Circulaire 1000 mm	Domaine : Public (sous voirie)	Z (TN) :	199.19 m NGF
	Accessibilité : Accessible	Coordonnées en Lambert 93 et altitude rattachée à l'IGN 69	



Vue Extérieure




Vue Intérieure

Caractéristiques des canalisations							
Numéro	Diamètre (mm)	Nature	Profondeur (m)	Chute d'eau	Nature du branchement	Angle / Nord	Observations
Entrée 1 (EU):	300	BETON	1.95	Non	Réseaux	280 °	
Entrée 2 (EU):	200	GRES	1.45	Oui	Réseaux	280 °	
Entrée 3 (EU):	200	GRES	1.75	Non	Réseaux	0 °	
Sortie 1 (EU):	200	GRES	1.95	Non	Exutoire principal	100 °	

Anomalies
Défaut sur radier :
Défaut sur cheminée :
Défaut sur fermeture :

Travaux et remarques	
Remarques :	Travaux préconisés :

	Communauté de Communes de la Veyle Schéma Directeur d'Assainissement de Saint-André-d'Huriat Fiche descriptive de regard de visite		N° regard : <div style="font-size: 24pt; font-weight: bold;">71</div>
--	---	--	---

Commune : Saint-André-d'Huriat	Localisation : Route de Cruzilles
Système d'assainissement : Bourg	Date de mise à jour : 16-10-2024

Description de l'ouvrage			
Caractéristiques générales :		Coordonnées :	
Type ouvrage : Regard de visite	Type d'effluent : Eaux pluviales	X :	847015.71 m
Fermeture : Tampon Fonte ductile	Echelons : 5	Y :	6570073.64 m
Circulaire 600 mm	Domaine : Public (sous voirie)	Z (TN) :	200.64 m NGF
Cheminée : Béton indéterminé	Accessibilité : Accessible	Coordonnées en Lambert 93 et altitude rattachée à l'IGN 69	
Circulaire 1000 mm			



Vue Extérieure




Vue Intérieure

Caractéristiques des canalisations							
Numéro	Diamètre (mm)	Nature	Profondeur (m)	Chute d'eau	Nature du branchement	Angle / Nord	Observations
Entrée 1 (EU):	300	BETON	2.55	Non	Réseaux	330 °	
Entrée 2 (EU):	300	BETON	2.55	Non	Réseaux	240 °	
Sortie 1 (EU):	300	BETON	2.55	Non	Exutoire principal	130 °	

Anomalies
Défait sur radier :
Défait sur cheminée :
Défait sur fermeture :

Travaux et remarques	
Remarques :	Travaux préconisés :
<div style="height: 150px;"></div>	<div style="height: 150px;"></div>

	Communauté de Communes de la Veylle Schéma Directeur d'Assainissement de Saint-André-d'Huriat Fiche descriptive de regard de visite		N° regard : <div style="font-size: 24pt; font-weight: bold;">73</div>
--	--	--	---

Commune : Saint-André-d'Huriat	Localisation : Parcelle 695
Système d'assainissement : Bourg	Date de mise à jour : 01-02-2024

Description de l'ouvrage			
Caractéristiques générales :		Coordonnées :	
Type ouvrage : Regard de visite	Type d'effluent : Eaux usées	X :	846912.91 m
Fermeture : Tampon Fonte ductile	Echelons : 2	Y :	6570029.25 m
Circulaire 600 mm	Domaine : Privé (champ, culture)	Z (TN) :	203.75 m NGF
Cheminée : Béton indéterminé	Accessibilité : Accessible	Coordonnées en Lambert 93 et altitude rattachée à l'IGN 69	
Circulaire 1000 mm			



Vue Extérieure




Vue Intérieure

Caractéristiques des canalisations							
Numéro	Diamètre (mm)	Nature	Profondeur (m)	Chute d'eau	Nature du branchement	Angle / Nord	Observations
Entrée 1 (EU):	200	GRES	1.95	Non	Réseaux	20 °	
Sortie 1 (EU):	200	GRES	1.95	Non	Exutoire principal	120 °	


Anomalies
Défaut sur radier :
Défaut sur cheminée :
Défaut sur fermeture :

Travaux et remarques	
Remarques :	Travaux préconisés :
<div style="height: 150px;"></div>	<div style="height: 150px;"></div>

	Communauté de Communes de la Veylle Schéma Directeur d'Assainissement de Saint-André-d'Huriat Fiche descriptive de regard de visite		N° regard : 74
--	--	--	-------------------------------------

Commune : Saint-André-d'Huriat	Localisation : Parcelle 706
Système d'assainissement : Bourg	Date de mise à jour : 01-02-2024

Description de l'ouvrage			
Caractéristiques générales :		Coordonnées :	
Type ouvrage : Regard de visite	Type d'effluent : Eaux usées	X :	846936.36 m
Fermeture : Tampon Fonte ductile	Echelons : 2	Y :	6570061.19 m
Circulaire 600 mm	Domaine : Public (sous voirie)	Z (TN) :	204.12 m NGF
Cheminée : Béton indéterminé	Accessibilité : Accessible	Coordonnées en Lambert 93 et altitude rattachée à l'IGN 69	
Circulaire 1000 mm			




Vue Intérieure

Vue Extérieure

Caractéristiques des canalisations							
Numéro	Diamètre (mm)	Nature	Profondeur (m)	Chute d'eau	Nature du branchement	Angle / Nord	Observations
Entrée 1 (EU):	200	GRES	1.53	Non	Réseaux	20 °	
Sortie 1 (EU):	200	GRES	1.53	Non	Exutoire principal	200 °	

Anomalies	
Défaut sur radier :	
Défaut sur cheminée :	Racines
Défaut sur fermeture :	

Travaux et remarques	
Remarques :	Travaux préconisés :
	-Réhabilitation ponctuelle du Génie civil / Etanchéification

	Communauté de Communes de la Veylle Schéma Directeur d'Assainissement de Saint-André-d'Huriat Fiche descriptive de regard de visite		N° regard : <div style="border: 1px solid black; padding: 5px; text-align: center; font-weight: bold;">79</div>
--	--	--	---

Commune : Saint-André-d'Huriat	Localisation : Route de Cruzilles
Système d'assainissement : Bourg	Date de mise à jour : 01-02-2024

Description de l'ouvrage			
Caractéristiques générales :		Coordonnées :	
Type ouvrage : Regard de visite	Type d'effluent : Eaux usées	X :	847015.46 m
Fermeture : Tampon Fonte ductile Circulaire 600 mm	Echelons : 2	Y :	6570060.88 m
Cheminée : Béton indéterminé Circulaire 1000 mm	Domaine : Public (hors voirie)	Z (TN) :	199.65 m NGF
	Accessibilité : Accessible	Coordonnées en Lambert 93 et altitude rattachée à l'IGN 69	



Vue Extérieure




Vue Intérieure

Caractéristiques des canalisations							
Numéro	Diamètre (mm)	Nature	Profondeur (m)	Chute d'eau	Nature du branchement	Angle / Nord	Observations
Entrée 1 (EU):	200	GRES	1.44	Non	Réseaux	200 °	
Sortie 1 (EU):	200	GRES	1.44	Non	Exutoire principal	90 °	

Anomalies
Défaut sur radier :
Défaut sur cheminée :
Défaut sur fermeture :

Travaux et remarques	
Remarques :	Travaux préconisés :

	Communauté de Communes de la Veylle Schéma Directeur d'Assainissement de Saint-André-d'Huriat Fiche descriptive de regard de visite		N° regard : <div style="font-size: 24pt; font-weight: bold;">87</div>
--	--	--	---

Commune : Saint-André-d'Huriat	Localisation : Parcelle 869
Système d'assainissement : Bourg	Date de mise à jour : 01-02-2024


Description de l'ouvrage			
Caractéristiques générales :		Coordonnées :	
Type ouvrage : Regard de visite	Type d'effluent : Eaux usées	X :	847052.96 m
Fermeture : Tampon Fonte ductile	Echelons : 0	Y :	6570062.16 m
Cadre 400x400 mm	Domaine : Public (sous voirie)	Z (TN) :	199.11 m NGF
Cheminée : Béton indéterminé	Accessibilité : Accessible	Coordonnées en Lambert 93 et altitude rattachée à l'IGN 69	
Circulaire 400 mm			

 <p><i>Vue Extérieure</i></p>	 <p><i>Vue Intérieure</i></p>
---	--

Caractéristiques des canalisations							
Numéro	Diamètre (mm)	Nature	Profondeur (m)	Chute d'eau	Nature du branchement	Angle / Nord	Observations
Entrée 1 (EU):	200	GRES	1.16	Non	Réseaux	290 °	
Entrée 2 (EU):	160	PVC	1.34	Non	Particulier	0 °	
Sortie 1 (EU):	200	GRES	1.34	Non	Exutoire principal	180 °	

Anomalies
Défaut sur radier :
Défaut sur cheminée :
Défaut sur fermeture :

Travaux et remarques	
Remarques :	Travaux préconisés :

	Communauté de Communes de la Veylle Schéma Directeur d'Assainissement de Saint-André-d'Huiriât Fiche descriptive de regard de visite		N° regard : <div style="border: 1px solid black; padding: 5px; display: inline-block;">88</div>
--	---	--	---

Commune :	Saint-André-d'Huiriât	Localisation :	Route de Cruzilles
Système d'assainissement :	Bourg	Date de mise à jour :	16-10-2024

Description de l'ouvrage			
Caractéristiques générales :		Coordonnées :	
Type ouvrage : Regard de visite	Type d'effluent : Eaux usées	X :	847022.25 m
Fermeture : Tampon Fonte ductile Circulaire 600 mm	Echelons : 0	Y :	6570078.87 m
Cheminée : Béton indéterminé Circulaire 600 mm	Domaine : Public (sous voirie)	Z (TN) :	200.45 m NGF
	Accessibilité : Accessible	Coordonnées en Lambert 93 et altitude rattachée à l'IGN 69	



Vue Extérieure




Vue Intérieure

Caractéristiques des canalisations							
Numéro	Diamètre (mm)	Nature	Profondeur (m)	Chute d'eau	Nature du branchement	Angle / Nord	Observations
Entrée 1 (EU):	200	GRES	0.87	Non	Réseaux	300 °	
Sortie 1 (EU):	200	GRES	0.87	Non	Exutoire principal	120 °	

Anomalies
Défaut sur radier :
Défaut sur cheminée :
Défaut sur fermeture :

Travaux et remarques	
Remarques :	Travaux préconisés :


	Communauté de Communes de la Veyle Schéma Directeur d'Assainissement de Saint-André-d'Huriat Fiche descriptive de regard de visite		N° regard : <div style="font-size: 24pt; font-weight: bold;">89</div>
--	---	--	---

Commune : Saint-André-d'Huriat	Localisation : Route de Cruzilles
Système d'assainissement : Bourg	Date de mise à jour : 01-02-2024

Description de l'ouvrage			
Caractéristiques générales :		Coordonnées :	
Type ouvrage : Regard de visite	Type d'effluent : Eaux usées	X :	846992.73 m
Fermeture : Tampon Fonte ductile	Echelons : 0	Y :	6570110.27 m
Circulaire 600 mm	Domaine : Public (sous voirie)	Z (TN) :	202.15 m NGF
Cheminée : Béton indéterminé	Accessibilité : Accessible	Coordonnées en Lambert 93 et altitude rattachée à l'IGN 69	
Circulaire 600 mm			



Vue Extérieure




Vue Intérieure

Caractéristiques des canalisations							
Numéro	Diamètre (mm)	Nature	Profondeur (m)	Chute d'eau	Nature du branchement	Angle / Nord	Observations
Entrée 1 (EU):	200	GRES	1.25	Non	Réseaux	300 °	
Entrée 2 (EU):	125	PVC	0.58	Non	Particulier	200 °	
Sortie 1 (EU):	200	GRES	1.25	Non	Exutoire principal	120 °	


Anomalies
Défaut sur radier :
Défaut sur cheminée :
Défaut sur fermeture :

Travaux et remarques	
Remarques :	Travaux préconisés :
<div style="height: 150px;"></div>	<div style="height: 150px;"></div>


	Communauté de Communes de la Veyle Schéma Directeur d'Assainissement de Saint-André-d'Huiriât Fiche descriptive de regard de visite		N° regard : <div style="border: 1px solid black; padding: 5px; text-align: center; font-weight: bold;">90</div>
--	--	--	---

Commune :	Saint-André-d'Huiriât	Localisation :	Route de Cruzilles
Système d'assainissement :	Bourg	Date de mise à jour :	01-02-2024

Description de l'ouvrage			
Caractéristiques générales :		Coordonnées :	
Type ouvrage :	Regard de visite	Type d'effluent :	Eaux usées
Fermeture :	Tampon Fonte ductile	Echelons :	0
	Circulaire 600 mm	Domaine :	Public (sous voirie)
Cheminée :	Béton indéterminé	Accessibilité :	Accessible
	Circulaire 600 mm	Coordonnées en Lambert 93 et altitude rattachée à l'IGN 69	
		X :	846965.87 m
		Y :	6570134.25 m
		Z (TN) :	204.53 m NGF



Vue Extérieure




Vue Intérieure

Caractéristiques des canalisations							
Numéro	Diamètre (mm)	Nature	Profondeur (m)	Chute d'eau	Nature du branchement	Angle / Nord	Observations
Entrée 1 (EU):	200	GRES	1.29	Non	Réseaux	120 °	
Entrée 2 (EU):	150	GRES	1.09	Non	Particulier	30 °	
Sortie 1 (EU):	200	GRES	1.29	Non	Exutoire principal	300 °	

Anomalies
Défaut sur radier :
Défaut sur cheminée :
Défaut sur fermeture :

Travaux et remarques	
Remarques :	Travaux préconisés :


	Communauté de Communes de la Veylle Schéma Directeur d'Assainissement de Saint-André-d'Huiriât Fiche descriptive de regard de visite		N° regard : 93
--	---	--	-------------------------------------

Commune : Saint-André-d'Huiriât	Localisation : Route de Cruzilles
Système d'assainissement : Bourg	Date de mise à jour : 16-10-2024

Description de l'ouvrage			
Caractéristiques générales :		Coordonnées :	
Type ouvrage : Regard de visite	Type d'effluent : Eaux usées	X :	846864.23 m
Fermeture : Tampon Fonte ductile Circulaire 600 mm	Echelons : 0	Y :	6570205.90 m
Cheminée : Béton indéterminé Circulaire 1000 mm	Domaine : Public (sous voirie)	Z (TN) :	210.92 m NGF
	Accessibilité : Accessible	Coordonnées en Lambert 93 et altitude rattachée à l'IGN 69	



Vue Extérieure




Vue Intérieure

Caractéristiques des canalisations							
Numéro	Diamètre (mm)	Nature	Profondeur (m)	Chute d'eau	Nature du branchement	Angle / Nord	Observations
Entrée 1 (EU):	200	GRES	1.75	Non	Réseaux	300 °	
Entrée 2 (EU):	200	GRES	1.75	Non	Réseaux	40 °	
Sortie 1 (EU):	200	GRES	1.75	Non	Exutoire principal	120 °	

Anomalies
Défaut sur radier :
Défaut sur cheminée :
Défaut sur fermeture :

Travaux et remarques	
Remarques :	Travaux préconisés :

	Communauté de Communes de la Veylle Schéma Directeur d'Assainissement de Saint-André-d'Huiriât Fiche descriptive de regard de visite		N° regard : <div style="border: 1px solid black; padding: 5px; text-align: center; font-weight: bold;">94</div>
--	---	--	---

Commune :	Saint-André-d'Huiriât	Localisation :	Chemin des Platières
Système d'assainissement :	Bourg	Date de mise à jour :	01-02-2024

Description de l'ouvrage			
Caractéristiques générales :		Coordonnées :	
Type ouvrage : Regard de visite	Type d'effluent : Eaux usées	X :	846905.49 m
Fermeture : Tampon Fonte ductile	Echelons : 5	Y :	6570275.35 m
Circulaire 600 mm	Domaine : Public (sous voirie)	Z (TN) :	213.08 m NGF
Cheminée : Béton indéterminé	Accessibilité : Accessible	Coordonnées en Lambert 93 et altitude rattachée à l'IGN 69	
Circulaire 1000 mm			



Vue Extérieure




Vue Intérieure

Caractéristiques des canalisations							
Numéro	Diamètre (mm)	Nature	Profondeur (m)	Chute d'eau	Nature du branchement	Angle / Nord	Observations
Entrée 1 (EU):	200	GRES	2.27	Non	Réseaux	0 °	
Sortie 1 (EU):	200	GRES	2.27	Non	Exutoire principal	200 °	

Anomalies
Défaut sur radier :
Défaut sur cheminée :
Défaut sur fermeture :

Travaux et remarques	
Remarques :	Travaux préconisés :


	Communauté de Communes de la Veylle Schéma Directeur d'Assainissement de Saint-André-d'Huiriât Fiche descriptive de regard de visite		N° regard : <div style="border: 1px solid black; padding: 5px; text-align: center; font-weight: bold;">95</div>
--	---	--	---

Commune :	Saint-André-d'Huiriât	Localisation :	Chemin des Platières
Système d'assainissement :	Bourg	Date de mise à jour :	01-02-2024

Description de l'ouvrage			
Caractéristiques générales :		Coordonnées :	
Type ouvrage :	Regard de visite	Type d'effluent :	Eaux usées
Fermeture :	Tampon Fonte ductile Circulaire 600 mm	Echelons :	3
Cheminée :	Béton indéterminé Circulaire 1000 mm	Domaine :	Public (sous voirie)
		Accessibilité :	Accessible
		X :	846900.11 m
		Y :	6570339.92 m
		Z (TN) :	213.05 m NGF
		Coordonnées en Lambert 93 et altitude rattachée à l'IGN 69	



Vue Extérieure




Vue Intérieure

Caractéristiques des canalisations							
Numéro	Diamètre (mm)	Nature	Profondeur (m)	Chute d'eau	Nature du branchement	Angle / Nord	Observations
Entrée 1 (EU):	200	GRES	2.08	Non	Réseaux	40 °	
Sortie 1 (EU):	200	GRES	2.08	Non	Exutoire principal	180 °	


Anomalies
Défaut sur radier :
Défaut sur cheminée :
Défaut sur fermeture :

Travaux et remarques	
Remarques :	Travaux préconisés :


	Communauté de Communes de la Veyle Schéma Directeur d'Assainissement de Saint-André-d'Huiriât Fiche descriptive de regard de visite		N° regard : <div style="border: 1px solid black; padding: 5px; text-align: center; font-weight: bold;">96</div>
--	--	--	---

Commune :	Saint-André-d'Huiriât	Localisation :	Chemin des Platières
Système d'assainissement :	Bourg	Date de mise à jour :	01-02-2024

Description de l'ouvrage			
Caractéristiques générales :		Coordonnées :	
Type ouvrage : Regard de visite	Type d'effluent : Eaux usées	X :	846948.13 m
Fermeture : Tampon Fonte ductile	Echelons : 0	Y :	6570399.48 m
Circulaire 600 mm	Domaine : Public (sous voirie)	Z (TN) :	212.62 m NGF
Cheminée : Béton indéterminé	Accessibilité : Accessible	Coordonnées en Lambert 93 et altitude rattachée à l'IGN 69	
Circulaire 1000 mm			



Vue Extérieure




Vue Intérieure

Caractéristiques des canalisations							
Numéro	Diamètre (mm)	Nature	Profondeur (m)	Chute d'eau	Nature du branchement	Angle / Nord	Observations
Sortie 1 (EU):	200	GRES	1.25	Non	Exutoire principal	200 °	

Anomalies
Défaut sur radier :
Défaut sur cheminée :
Défaut sur fermeture :

Travaux et remarques	
Remarques :	Travaux préconisés :

	Communauté de Communes de la Veylle Schéma Directeur d'Assainissement de Saint-André-d'Huiriât Fiche descriptive de regard de visite		N° regard : 98
--	---	--	-------------------------------------

Commune : Saint-André-d'Huiriât	Localisation : Route de Cruzilles
Système d'assainissement : Bourg	Date de mise à jour : 01-02-2024

Description de l'ouvrage			
Caractéristiques générales :		Coordonnées :	
Type ouvrage : Regard de visite	Type d'effluent : Eaux usées	X :	846753.94 m
Fermeture : Tampon Fonte ductile	Echelons : 2	Y :	6570273.56 m
Circulaire 600 mm	Domaine : Public (sous voirie)	Z (TN) :	214.11 m NGF
Cheminée : Béton indéterminé	Accessibilité : Accessible	Coordonnées en Lambert 93 et altitude rattachée à l'IGN 69	
Circulaire 1000 mm			



Vue Extérieure




Vue Intérieure

Caractéristiques des canalisations							
Numéro	Diamètre (mm)	Nature	Profondeur (m)	Chute d'eau	Nature du branchement	Angle / Nord	Observations
Entrée 1 (EU):	200	GRES	1.55	Non	Réseaux	300 °	
Sortie 1 (EU):	200	GRES	1.55	Non	Exutoire principal	120 °	


Anomalies
Défaut sur radier :
Défaut sur cheminée :
Défaut sur fermeture :

Travaux et remarques	
Remarques :	Travaux préconisés :


	Communauté de Communes de la Veyle Schéma Directeur d'Assainissement de Saint-André-d'Huiriât Fiche descriptive de regard de visite		N° regard : 107
--	--	--	--------------------------------------

Commune : Saint-André-d'Huiriât	Localisation : Parcelle 882
Système d'assainissement : Bourg	Date de mise à jour : 01-02-2024

Description de l'ouvrage			
Caractéristiques générales :		Coordonnées :	
Type ouvrage : Regard de visite	Type d'effluent : Eaux usées	X :	847099.96 m
Fermeture : Tampon Fonte ductile	Echelons : 3	Y :	6569963.22 m
Circulaire 600 mm	Domaine : Public (sous voirie)	Z (TN) :	206.33 m NGF
Cheminée : Béton indéterminé	Accessibilité : Accessible	Coordonnées en Lambert 93 et altitude rattachée à l'IGN 69	
Circulaire 1000 mm			



Vue Extérieure




Vue Intérieure

Caractéristiques des canalisations							
Numéro	Diamètre (mm)	Nature	Profondeur (m)	Chute d'eau	Nature du branchement	Angle / Nord	Observations
Entrée 1 (EU):	200	GRES	2.21	Non	Réseaux	100 °	
Sortie 1 (EU):	200	GRES	2.21	Non	Exutoire principal	280 °	


Anomalies
Défaut sur radier :
Défaut sur cheminée :
Défaut sur fermeture :

Travaux et remarques	
Remarques :	Travaux préconisés :

	Communauté de Communes de la Veyle Schéma Directeur d'Assainissement de Saint-André-d'Huriat Fiche descriptive de regard de visite		N° regard : 110
--	---	--	--------------------------------------

Commune : Saint-André-d'Huriat	Localisation : Parcelle 950
Système d'assainissement : Bourg	Date de mise à jour : 01-02-2024


Description de l'ouvrage			
Caractéristiques générales :		Coordonnées :	
Type ouvrage : Regard de visite	Type d'effluent : Eaux usées	X :	847187.20 m
Fermeture : Tampon Fonte ductile	Echelons : 3	Y :	6570122.41 m
Circulaire 600 mm	Domaine : Public (hors voirie)	Z (TN) :	197.23 m NGF
Cheminée : Béton indéterminé	Accessibilité : Accessible	Coordonnées en Lambert 93 et altitude rattachée à l'IGN 69	
Circulaire 1000 mm			

	
<i>Vue Extérieure</i>	<i>Vue Intérieure</i>

Caractéristiques des canalisations							
Numéro	Diamètre (mm)	Nature	Profondeur (m)	Chute d'eau	Nature du branchement	Angle / Nord	Observations
Entrée 1 (EU):	200	PVC	2	Non	Réseaux	260 °	
Entrée 2 (EU):	200	PVC	2	Non	Particulier	320 °	
Sortie 1 (EU):	200	PVC	2	Non	Exutoire principal	100 °	

Anomalies
Défaut sur radier :
Défaut sur cheminée :
Défaut sur fermeture :

Travaux et remarques	
Remarques :	Travaux préconisés :


	Communauté de Communes de la Veyle Schéma Directeur d'Assainissement de Saint-André-d'Huriat Fiche descriptive de regard de visite		N° regard : 111
--	---	--	--------------------------------------

Commune : Saint-André-d'Huriat	Localisation : Parcelle 950
Système d'assainissement : Bourg	Date de mise à jour : 01-02-2024

Description de l'ouvrage			
Caractéristiques générales :		Coordonnées :	
Type ouvrage : Regard de visite	Type d'effluent : Eaux usées	X :	847167.89 m
Fermeture : Tampon Fonte ductile Circulaire 600 mm	Echelons : 3	Y :	6570126.14 m
Cheminée : Béton indéterminé Circulaire 1000 mm	Domaine : Public (hors voirie)	Z (TN) :	197.50 m NGF
	Accessibilité : Accessible	Coordonnées en Lambert 93 et altitude rattachée à l'IGN 69	



Vue Extérieure




Vue Intérieure

Caractéristiques des canalisations							
Numéro	Diamètre (mm)	Nature	Profondeur (m)	Chute d'eau	Nature du branchement	Angle / Nord	Observations
Entrée 1 (EU):	200	PVC	2.03	Non	Réseaux	310 °	
Sortie 1 (EU):	200	PVC	2.03	Non	Exutoire principal	90 °	

Anomalies
Défaut sur radier :
Défaut sur cheminée :
Défaut sur fermeture :

Travaux et remarques	
Remarques :	Travaux préconisés :

	Communauté de Communes de la Veyle Schéma Directeur d'Assainissement de Saint-André-d'Huriat Fiche descriptive de regard de visite		N° regard : 112
--	---	--	--------------------------------------

Commune : Saint-André-d'Huriat	Localisation : Parcelle 1009
Système d'assainissement : Bourg	Date de mise à jour : 01-02-2024

Description de l'ouvrage			
Caractéristiques générales :		Coordonnées :	
Type ouvrage : Regard de visite	Type d'effluent : Eaux usées	X :	847151.47 m
Fermeture : Tampon Fonte ductile	Echelons : 3	Y :	6570148.60 m
Circulaire 600 mm	Domaine : Public (sous voirie)	Z (TN) :	198.08 m NGF
Cheminée : Béton indéterminé	Accessibilité : Accessible	Coordonnées en Lambert 93 et altitude rattachée à l'IGN 69	
Circulaire 1000 mm			



Vue Extérieure




Vue Intérieure

Caractéristiques des canalisations							
Numéro	Diamètre (mm)	Nature	Profondeur (m)	Chute d'eau	Nature du branchement	Angle / Nord	Observations
Entrée 1 (EU):	200	PVC	2.17	Non	Réseaux	20 °	
Entrée 2 (EU):	200	PVC	2.17	Non	Réseaux	300 °	
Sortie 1 (EU):	200	PVC	2.17	Non	Exutoire principal	130 °	

Anomalies
Défaut sur radier :
Défaut sur cheminée :
Défaut sur fermeture :

Travaux et remarques	
Remarques :	Travaux préconisés :

	Communauté de Communes de la Veyle Schéma Directeur d'Assainissement de Saint-André-d'Huriat Fiche descriptive de regard de visite		N° regard : 113
--	---	--	--------------------------------------

Commune : Saint-André-d'Huriat	Localisation : Parcelle 1009
Système d'assainissement : Bourg	Date de mise à jour : 01-02-2024

Description de l'ouvrage			
Caractéristiques générales :		Coordonnées :	
Type ouvrage : Regard de visite	Type d'effluent : Eaux usées	X :	847128.13 m
Fermeture : Tampon Fonte ductile	Echelons : 3	Y :	6570166.08 m
Circulaire 600 mm	Domaine : Public (sous voirie)	Z (TN) :	199.21 m NGF
Cheminée : Béton indéterminé	Accessibilité : Accessible	Coordonnées en Lambert 93 et altitude rattachée à l'IGN 69	
Circulaire 1000 mm			



Vue Extérieure




Vue Intérieure

Caractéristiques des canalisations							
Numéro	Diamètre (mm)	Nature	Profondeur (m)	Chute d'eau	Nature du branchement	Angle / Nord	Observations
Entrée 1 (EU):	200	PVC	1.56	Oui	Réseaux	340 °	
Entrée 2 (EU):	200	PVC	1.5	Oui	Réseaux	220 °	
Sortie 1 (EU):	200	PVC	2.11	Non	Exutoire principal	120 °	

Anomalies
Défaut sur radier :
Défaut sur cheminée :
Défaut sur fermeture :

Travaux et remarques	
Remarques :	Travaux préconisés :
<div></div>	<div></div>


	Communauté de Communes de la Veyle Schéma Directeur d'Assainissement de Saint-André-d'Huiriât Fiche descriptive de regard de visite		N° regard : 114
--	--	--	--------------------------------------

Commune : Saint-André-d'Huiriât	Localisation : Parcelle 1009
Système d'assainissement : Bourg	Date de mise à jour : 01-02-2024

Description de l'ouvrage			
Caractéristiques générales :		Coordonnées :	
Type ouvrage : Regard de visite	Type d'effluent : Eaux usées	X :	847087.57 m
Fermeture : Tampon Fonte ductile	Echelons : 3	Y :	6570134.65 m
Circulaire 600 mm	Domaine : Public (sous voirie)	Z (TN) :	200.37 m NGF
Cheminée : Béton indéterminé	Accessibilité : Accessible	Coordonnées en Lambert 93 et altitude rattachée à l'IGN 69	
Circulaire 1000 mm			



Vue Extérieure




Vue Intérieure

Caractéristiques des canalisations							
Numéro	Diamètre (mm)	Nature	Profondeur (m)	Chute d'eau	Nature du branchement	Angle / Nord	Observations
Entrée 1 (EU):	200	PVC	2	Non	Réseaux	290 °	
Sortie 1 (EU):	200	PVC	2	Non	Exutoire principal	40 °	



Anomalies
Défaut sur radier :
Défaut sur cheminée :
Défaut sur fermeture :

Travaux et remarques	
Remarques :	Travaux préconisés :

	Communauté de Communes de la Veyle Schéma Directeur d'Assainissement de Saint-André-d'Huiriât Fiche descriptive de regard de visite		N° regard : 115
--	--	--	--------------------------------------

Commune : Saint-André-d'Huiriât	Localisation : Parcelle 1009
Système d'assainissement : Bourg	Date de mise à jour : 01-02-2024


Description de l'ouvrage			
Caractéristiques générales :		Coordonnées :	
Type ouvrage : Regard de visite	Type d'effluent : Eaux usées	X :	847079.18 m
Fermeture : Tampon Fonte ductile	Echelons : 4	Y :	6570136.51 m
Circulaire 600 mm	Domaine : Public (sous voirie)	Z (TN) :	200.86 m NGF
Cheminée : Béton indéterminé	Accessibilité : Accessible	Coordonnées en Lambert 93 et altitude rattachée à l'IGN 69	
Circulaire 1000 mm			

	
<i>Vue Extérieure</i>	<i>Vue Intérieure</i>

Caractéristiques des canalisations							
Numéro	Diamètre (mm)	Nature	Profondeur (m)	Chute d'eau	Nature du branchement	Angle / Nord	Observations
Entrée 1 (EU):	200	PVC	2.12	Non	Réseaux	310 °	
Entrée 2 (EU):	160	PVC	1.27	Non	Particulier	220 °	
Sortie 1 (EU):	200	PVC	2.12	Non	Exutoire principal	100 °	


Anomalies
Défaut sur radier :
Défaut sur cheminée :
Défaut sur fermeture :

Travaux et remarques	
Remarques :	Travaux préconisés :


	Communauté de Communes de la Veyle Schéma Directeur d'Assainissement de Saint-André-d'Huiriât Fiche descriptive de regard de visite		N° regard : 116
--	--	--	--------------------------------------

Commune : Saint-André-d'Huiriât	Localisation : Parcelle 1009
Système d'assainissement : Bourg	Date de mise à jour : 01-02-2024

Description de l'ouvrage			
Caractéristiques générales :		Coordonnées :	
Type ouvrage : Regard de visite	Type d'effluent : Eaux usées	X :	847043.68 m
Fermeture : Tampon Fonte ductile	Echelons : 3	Y :	6570171.14 m
Circulaire 600 mm	Domaine : Public (sous voirie)	Z (TN) :	205.06 m NGF
Cheminée : Béton indéterminé	Accessibilité : Accessible	Coordonnées en Lambert 93 et altitude rattachée à l'IGN 69	
Circulaire 1000 mm			



Vue Extérieure




Vue Intérieure

Caractéristiques des canalisations							
Numéro	Diamètre (mm)	Nature	Profondeur (m)	Chute d'eau	Nature du branchement	Angle / Nord	Observations
Entrée 1 (EU):	160	PVC	1.34	Oui	Particulier	20 °	
Sortie 1 (EU):	200	PVC	2.12	Non	Exutoire principal	120 °	

Anomalies
Défaut sur radier :
Défaut sur cheminée :
Défaut sur fermeture :

Travaux et remarques	
Remarques :	Travaux préconisés :


	Communauté de Communes de la Veyle Schéma Directeur d'Assainissement de Saint-André-d'Huriat Fiche descriptive de regard de visite		N° regard : 119
--	---	--	--------------------------------------

Commune : Saint-André-d'Huriat	Localisation : Parcelle 967
Système d'assainissement : Bourg	Date de mise à jour : 01-02-2024

Description de l'ouvrage			
Caractéristiques générales :		Coordonnées :	
Type ouvrage : Regard de visite	Type d'effluent : Eaux usées	X :	847125.98 m
Fermeture : Tampon Fonte ductile	Echelons : 3	Y :	6570176.42 m
Circulaire 600 mm	Domaine : Public (hors voirie)	Z (TN) :	200.00 m NGF
Cheminée : Béton indéterminé	Accessibilité : Accessible	Coordonnées en Lambert 93 et altitude rattachée à l'IGN 69	
Circulaire 1000 mm			



Vue Extérieure




Vue Intérieure

Caractéristiques des canalisations							
Numéro	Diamètre (mm)	Nature	Profondeur (m)	Chute d'eau	Nature du branchement	Angle / Nord	Observations
Entrée 1 (EU):	200	PVC	2.2	Non	Réseaux	320 °	
Sortie 1 (EU):	200	PVC	2.2	Non	Exutoire principal	140 °	

Anomalies	
Défaut sur radier :	
Défaut sur cheminée :	Racines
Défaut sur fermeture :	Cadre non scellé

Travaux et remarques	
Remarques :	Travaux préconisés :
	-Réhabilitation ponctuelle du Génie civil / Etanchéification -Scellement du cadre

	Communauté de Communes de la Veyle Schéma Directeur d'Assainissement de Saint-André-d'Huriat Fiche descriptive de regard de visite		N° regard : 120
--	---	--	--------------------------------------

Commune : Saint-André-d'Huriat	Localisation : Parcelle 967
Système d'assainissement : Bourg	Date de mise à jour : 01-02-2024

Description de l'ouvrage			
Caractéristiques générales :		Coordonnées :	
Type ouvrage : Regard de visite	Type d'effluent : Eaux usées	X :	847111.65 m
Fermeture : Tampon Fonte ductile	Echelons : 5	Y :	6570208.22 m
Circulaire 600 mm	Domaine : Public (sous voirie)	Z (TN) :	202.55 m NGF
Cheminée : Béton indéterminé	Accessibilité : Accessible	Coordonnées en Lambert 93 et altitude rattachée à l'IGN 69	
Circulaire 1000 mm			



Vue Extérieure




Vue Intérieure

Caractéristiques des canalisations							
Numéro	Diamètre (mm)	Nature	Profondeur (m)	Chute d'eau	Nature du branchement	Angle / Nord	Observations
Entrée 1 (EU):	200	PVC	2.75	Non	Réseaux	300 °	
Entrée 2 (EU):	200	PVC	2.75	Non	Réseaux	20 °	
Entrée 3 (EU):	160	PVC	2.75	Non	Particulier	260 °	
Sortie 1 (EU):	200	PVC	2.75	Non	Exutoire principal	120 °	

Anomalies
Défaut sur radier :
Défaut sur cheminée :
Défaut sur fermeture :

Travaux et remarques	
Remarques :	Travaux préconisés :

	Communauté de Communes de la Veylle Schéma Directeur d'Assainissement de Saint-André-d'Huriat Fiche descriptive de regard de visite		N° regard : 121
--	--	--	--------------------------------------

Commune : Saint-André-d'Huriat	Localisation : Parcelle 1009
Système d'assainissement : Bourg	Date de mise à jour : 01-02-2024

Description de l'ouvrage			
Caractéristiques générales :		Coordonnées :	
Type ouvrage : Regard de visite	Type d'effluent : Eaux usées	X :	847117.54 m
Fermeture : Tampon Fonte ductile	Echelons : 2	Y :	6570253.02 m
Circulaire 600 mm	Domaine : Public (sous voirie)	Z (TN) :	204.16 m NGF
Cheminée : Béton indéterminé	Accessibilité : Accessible	Coordonnées en Lambert 93 et altitude rattachée à l'IGN 69	
Circulaire 1000 mm			



Vue Extérieure




Vue Intérieure

Caractéristiques des canalisations							
Numéro	Diamètre (mm)	Nature	Profondeur (m)	Chute d'eau	Nature du branchement	Angle / Nord	Observations
Entrée 1 (EU):	200	PVC	1.54	Non	Réseaux	220 °	
Entrée 2 (EU):	160	PVC	1.54	Non	Particulier	330 °	
Sortie 1 (EU):	200	PVC	1.54	Non	Exutoire principal	140 °	

Anomalies
Défaut sur radier :
Défaut sur cheminée :
Défaut sur fermeture :

Travaux et remarques	
Remarques :	Travaux préconisés :

	Communauté de Communes de la Veyle Schéma Directeur d'Assainissement de Saint-André-d'Huriat Fiche descriptive de regard de visite		N° regard : 122
--	---	--	--------------------------------------

Commune : Saint-André-d'Huriat	Localisation : Parcelle 1009
Système d'assainissement : Bourg	Date de mise à jour : 01-02-2024

Description de l'ouvrage			
Caractéristiques générales :		Coordonnées :	
Type ouvrage : Regard de visite	Type d'effluent : Eaux usées	X :	847084.27 m
Fermeture : Tampon Fonte ductile	Echelons : 3	Y :	6570228.30 m
Circulaire 600 mm	Domaine : Public (sous voirie)	Z (TN) :	205.11 m NGF
Cheminée : Béton indéterminé	Accessibilité : Accessible	Coordonnées en Lambert 93 et altitude rattachée à l'IGN 69	
Circulaire 1000 mm			



Vue Extérieure



Vue Intérieure

Caractéristiques des canalisations							
Numéro	Diamètre (mm)	Nature	Profondeur (m)	Chute d'eau	Nature du branchement	Angle / Nord	Observations
Entrée 1 (EU):	160	PVC	1.84	Non	Particulier	300 °	
Sortie 1 (EU):	200	PVC	1.84	Non	Exutoire principal	30 °	

Anomalies
Défaut sur radier :
Défaut sur cheminée :
Défaut sur fermeture :

Travaux et remarques	
Remarques :	Travaux préconisés :

Commune : Saint-André-d'Huiriât

Localisation : Parcelle 1009

Système d'assainissement : Bourg

Date de mise à jour : 01-02-2024

Description de l'ouvrage

Caractéristiques générales :		Coordonnées :	
Type ouvrage : Regard de visite	Type d'effluent : Eaux usées	X :	847188.05 m
Fermeture : Tampon Fonte ductile Circulaire 600 mm	Echelons : 0	Y :	6570208.21 m
Cheminée : Béton indéterminé Circulaire 1000 mm	Domaine : Public (sous voirie)	Z (TN) :	198.22 m NGF
	Accessibilité : Accessible	Coordonnées en Lambert 93 et altitude rattachée à l'IGN 69	




Vue Extérieure

Vue Intérieure

Caractéristiques des canalisations							
Numéro	Diamètre (mm)	Nature	Profondeur (m)	Chute d'eau	Nature du branchement	Angle / Nord	Observations
Sortie 1 (EU):	200	PVC	1.3	Non	Exutoire principal	210 °	



Anomalies	
Défaut sur radier :	
Défaut sur cheminée :	
Défaut sur fermeture :	

Travaux et remarques	
Remarques :	Travaux préconisés :

	Communauté de Communes de la Veyle Schéma Directeur d'Assainissement de Saint-André-d'Huriat Fiche descriptive de regard de visite		N° regard : 125
--	---	--	--------------------------------------

Commune : Saint-André-d'Huriat	Localisation : Parcelle 140
Système d'assainissement : Bourg	Date de mise à jour : 01-02-2024


Description de l'ouvrage			
Caractéristiques générales :		Coordonnées :	
Type ouvrage : Regard de visite	Type d'effluent : Eaux usées	X :	847533.45 m
Fermeture : Tampon Fonte ductile	Echelons : 0	Y :	6570174.78 m
Circulaire 600 mm	Domaine : Public (hors voirie)	Z (TN) :	192.53 m NGF
Cheminée : Béton indéterminé	Accessibilité : Accessible	Coordonnées en Lambert 93 et altitude rattachée à l'IGN 69	
Circulaire 1000 mm			

	
<i>Vue Extérieure</i>	<i>Vue Intérieure</i>

Caractéristiques des canalisations							
Numéro	Diamètre (mm)	Nature	Profondeur (m)	Chute d'eau	Nature du branchement	Angle / Nord	Observations
Entrée 1 (EU):	200	FONTE	0.94	Non	Réseaux	270 °	
Entrée 2 (EU):	200	FONTE	0.94	Non	Réseaux	90 °	
Sortie 1 (EU):	200	FONTE	0.94	Non	Exutoire principal	180 °	


Anomalies	
Défaut sur radier :	En charge ; Stagnation d'effluents
Défaut sur cheminée :	
Défaut sur fermeture :	

Travaux et remarques	
Remarques :	Travaux préconisés :
	-Problématique d'écoulement sur le secteur à étudier


	Communauté de Communes de la Veyle Schéma Directeur d'Assainissement de Saint-André-d'Huiariat Fiche descriptive de regard de visite		N° regard : 126
--	---	--	--------------------------------------

Commune : Saint-André-d'Huiariat	Localisation : Parcelle 140
Système d'assainissement : Bourg	Date de mise à jour : 01-02-2024

Description de l'ouvrage			
Caractéristiques générales :		Coordonnées :	
Type ouvrage : Regard de visite	Type d'effluent : Eaux usées	X :	847500.43 m
Fermeture : Tampon Fonte ductile	Echelons : 0	Y :	6570170.85 m
Circulaire 600 mm	Domaine : Public (hors voirie)	Z (TN) :	192.65 m NGF
Cheminée : Béton indéterminé	Accessibilité : Accessible	Coordonnées en Lambert 93 et altitude rattachée à l'IGN 69	
Circulaire 1000 mm			



Vue Extérieure




Vue Intérieure

Caractéristiques des canalisations							
Numéro	Diamètre (mm)	Nature	Profondeur (m)	Chute d'eau	Nature du branchement	Angle / Nord	Observations
Entrée 1 (EU):	200	FONTE	0.91	Non	Réseaux	320 °	
Sortie 1 (EU):	200	FONTE	0.91	Non	Exutoire principal	90 °	

Anomalies	
Défaut sur radier :	Absence de cunette ; Dépôts ; Stagnation d'effluents
Défaut sur cheminée :	
Défaut sur fermeture :	

Travaux et remarques	
Remarques :	Travaux préconisés :
	-Hydrocurage -Réfection complète du radier -Problématique d'écoulement sur le secteur à étudier

	Communauté de Communes de la Veyle Schéma Directeur d'Assainissement de Saint-André-d'Huiriât Fiche descriptive de regard de visite		N° regard : 127
--	--	--	--------------------------------------

Commune : Saint-André-d'Huiriât	Localisation : Parcelle 140
Système d'assainissement : Bourg	Date de mise à jour : 01-02-2024


Description de l'ouvrage			
Caractéristiques générales :		Coordonnées :	
Type ouvrage : Regard de visite	Type d'effluent : Eaux usées	X :	847470.44 m
Fermeture : Tampon Fonte ductile	Echelons : 0	Y :	6570197.99 m
Circulaire 600 mm	Domaine : Public (sous voirie)	Z (TN) :	192.60 m NGF
Cheminée : Béton indéterminé	Accessibilité : Accessible	Coordonnées en Lambert 93 et altitude rattachée à l'IGN 69	
Circulaire 1000 mm			

	
<i>Vue Extérieure</i>	<i>Vue Intérieure</i>

Caractéristiques des canalisations							
Numéro	Diamètre (mm)	Nature	Profondeur (m)	Chute d'eau	Nature du branchement	Angle / Nord	Observations
Entrée 1 (EU):		GRES	0.59	Non	Réseaux	0 °	
Sortie 1 (EU):		FORTE	0.59	Non	Exutoire principal	150 °	



Anomalies	
Défaut sur radier :	
Défaut sur cheminée :	
Défaut sur fermeture :	

Travaux et remarques	
Remarques :	Travaux préconisés :

	Communauté de Communes de la Veyle Schéma Directeur d'Assainissement de Saint-André-d'Huriat Fiche descriptive de regard de visite		N° regard : 128
--	---	--	--------------------------------------

Commune : Saint-André-d'Huriat	Localisation : Parcelle 140
Système d'assainissement : Bourg	Date de mise à jour : 01-02-2024


Description de l'ouvrage			
Caractéristiques générales :		Coordonnées :	
Type ouvrage : Regard de visite	Type d'effluent : Eaux usées	X :	847560.08 m
Fermeture : Tampon Fonte ductile	Echelons : 0	Y :	6570177.22 m
Circulaire 600 mm	Domaine : Public (hors voirie)	Z (TN) :	192.33 m NGF
Cheminée : Béton indéterminé	Accessibilité : Accessible	Coordonnées en Lambert 93 et altitude rattachée à l'IGN 69	
Circulaire 1000 mm			

	
<i>Vue Extérieure</i>	<i>Vue Intérieure</i>

Caractéristiques des canalisations							
Numéro	Diamètre (mm)	Nature	Profondeur (m)	Chute d'eau	Nature du branchement	Angle / Nord	Observations
Entrée 1 (EU):	200	FONTE	0.74	Non	Réseaux	0 °	
Sortie 1 (EU):	200	FONTE	0.74	Non	Exutoire principal	260 °	


Anomalies	
Défaut sur radier :	En charge ; Stagnation d'effluents
Défaut sur cheminée :	
Défaut sur fermeture :	

Travaux et remarques	
Remarques :	Travaux préconisés :
	-Problématique d'écoulement sur le secteur à étudier

	Communauté de Communes de la Veylle Schéma Directeur d'Assainissement de Saint-André-d'Huriat Fiche descriptive de regard de visite		N° regard : 129
--	--	--	--------------------------------------

Commune : Saint-André-d'Huriat	Localisation : Parcelle 140
Système d'assainissement : Bourg	Date de mise à jour : 01-02-2024


Description de l'ouvrage			
Caractéristiques générales :		Coordonnées :	
Type ouvrage : Regard de visite	Type d'effluent : Eaux usées	X :	847561.43 m
Fermeture : Tampon Fonte ductile	Echelons : 0	Y :	6570192.48 m
Circulaire 600 mm	Domaine : Public (hors voirie)	Z (TN) :	192.40 m NGF
Cheminée : Béton indéterminé	Accessibilité : Accessible	Coordonnées en Lambert 93 et altitude rattachée à l'IGN 69	
Circulaire 1000 mm			



Caractéristiques des canalisations							
Numéro	Diamètre (mm)	Nature	Profondeur (m)	Chute d'eau	Nature du branchement	Angle / Nord	Observations
Entrée 1 (EU):	200	FONTE	0.6	Non	Réseaux	270 °	
Sortie 1 (EU):	200	FONTE	0.6	Non	Exutoire principal	190 °	

Anomalies	
Défaut sur radier :	Dépôts ; Stagnation d'effluents
Défaut sur cheminée :	
Défaut sur fermeture :	

Travaux et remarques	
Remarques :	Travaux préconisés :
	-Hydrocurage -Problématique d'écoulement sur le secteur à étudier

	Communauté de Communes de la Veyle Schéma Directeur d'Assainissement de Saint-André-d'Huiriât Fiche descriptive de regard de visite		N° regard : 131
--	--	--	--------------------------------------

Commune : Saint-André-d'Huiriât	Localisation : Parcelle 140
Système d'assainissement : Bourg	Date de mise à jour : 01-02-2024

Description de l'ouvrage			
Caractéristiques générales :		Coordonnées :	
Type ouvrage : Regard de visite	Type d'effluent : Eaux pluviales	X :	847553.91 m
Fermeture : Tampon Fonte ductile	Echelons : 0	Y :	6570117.47 m
Circulaire 600 mm	Domaine : Public (hors voirie)	Z (TN) :	192.68 m NGF
Cheminée : Béton indéterminé	Accessibilité : Accessible	Coordonnées en Lambert 93 et altitude rattachée à l'IGN 69	
Circulaire 1000 mm			



Vue Extérieure



Vue Intérieure

Caractéristiques des canalisations							
Numéro	Diamètre (mm)	Nature	Profondeur (m)	Chute d'eau	Nature du branchement	Angle / Nord	Observations
Entrée 1 (EP):	200	FONTE	1.1	Non	Réseaux	330 °	
Sortie 1 (EP):	200	FONTE	1.1	Non	Exutoire principal	60 °	

Anomalies
Défaut sur radier :
Défaut sur cheminée :
Défaut sur fermeture :

Travaux et remarques	
Remarques :	Travaux préconisés :