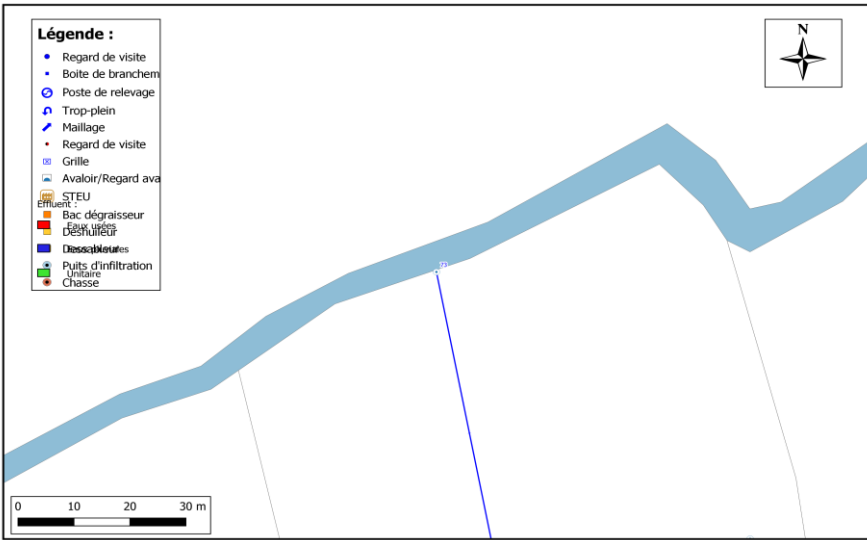


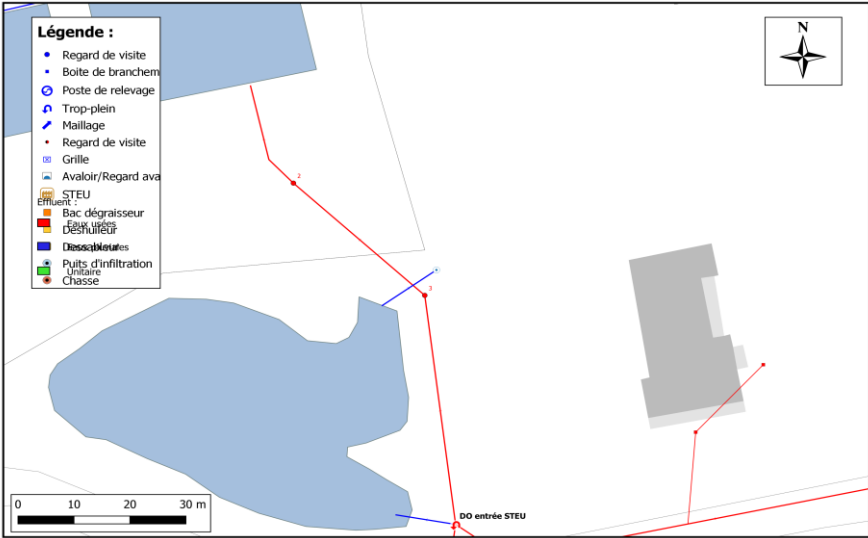




		Communauté de Commune de la Veyre Schéma Directeur d'Assainissement de Saint-Genis-sur-Menthon Fiche descriptive d'exutoire au milieu naturel		N° Exutoire : 73
Commune : Saint-Genis-sur-Menthon		Localisation : Le Menthon (Rivière)		
Système d'assainissement : Bourg		Date de mise à jour : 29-02-2024		
Localisation, Environnement et Sécurité				
Description de l'exutoire : Type d'effluent : Eaux pluviales Domaine : Privé (champ, culture) Cours d'eau : - Origine : STEU Géométrie : Circulaire Matériaux : Pvc indéterminé Dimensions (mm) : 200 Equipement : - DO Amont : Indeterminé Coordonnées : X : 854379.56 m Y : 6577906.40 m Z (TN) : 0.00 m Coordonnées en Lambert 93 et altitude rattachée à l'IGN 69		Localisation : 		
Photographies de l'exutoire				
				
Caractérisation de effluent		Anomalies		
Débit mesuré : - Réalisation d'un test NH4 : Non réalisé Résultat du test : -				
Remarques :		Proposition de travaux		

<div><div><div>la Veyle</div><div>COMMUNAUTÉ DE COMMUNES</div></div></div>		<div>Communauté de Commune de la Veyle</div> <div>Schéma Directeur d'Assainissement de Saint-Genis-sur-Menthon</div> <div>Fiche descriptive d'exutoire au milieu naturel</div>	<div>N° Exutoire :</div> <div>300</div>
<div>Commune : Saint-Genis-sur-Menthon</div> <div>Système d'assainissement : Bourg</div>		<div>Localisation :</div> <div>Date de mise à jour : 29-02-2024</div>	
Localisation, Environnement et Sécurité			
<div>Description de l'exutoire :</div> <div>Type d'effluent : Eaux pluviales</div> <div>Domaine : Public (hors voirie)</div> <div>Cours d'eau : -</div> <div>Origine : DO</div> <div>Géométrie : Circulaire</div> <div>Matériaux : PP annelé</div> <div>Dimensions (mm) : 800</div> <div>Equipement : -</div> <div>DO Amont : Indeterminé</div> <div>Coordonnées :</div> <div>X : 854463.37 m</div> <div>Y : 6577773.18 m</div> <div>Z (TN) : 0.00 m</div> <div>Coordonnées en Lambert 93 et altitude rattachée à l'IGN 69</div>		<div>Localisation :</div> <div></div>	
Photographies de l'exutoire			
			
Caractérisation de effluent		Anomalies	
<div>Débit mesuré : -</div> <div>Réalisation d'un test NH4 : Non réalisé</div> <div>Résultat du test : -</div>			
Remarques :		Proposition de travaux	

		Communauté de Commune de la Veyle Schéma Directeur d'Assainissement de Saint-Genis-sur-Menthon Fiche descriptive d'exutoire au milieu naturel		N° Exutoire : 314
Commune : Saint-Genis-sur-Menthon		Localisation :		
Système d'assainissement : Bourg		Date de mise à jour :		
Localisation, Environnement et Sécurité				
Description de l'exutoire : Type d'effluent : Eaux pluviales Domaine : Cours d'eau : - Origine : - Géométrie : - Matériaux : - Dimensions (mm) : - Equipement : - DO Amont : Indeterminé Coordonnées : X : 854435.60 m Y : 6577855.26 m Z (TN) : 0.00 m <small>Coordonnées en Lambert 93 et altitude rattachée à l'IGN 69</small>		Localisation : 		
Photographies de l'exutoire				
Caractérisation de effluent		Anomalies		
Débit mesuré : - Réalisation d'un test NH4 : Non réalisé Résultat du test : -				
Remarques :		Proposition de travaux		