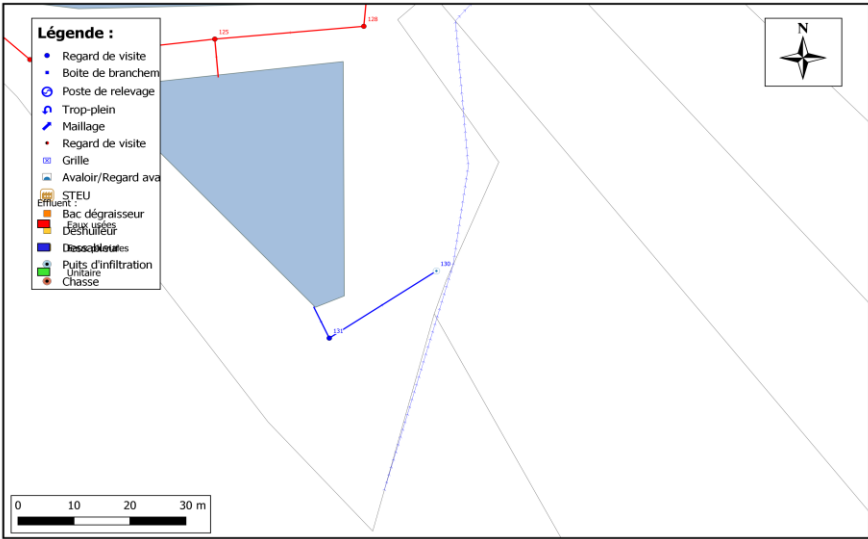


		Communaut�� de Communes de la Veyle S��ma Directeur d'Assainissement de Saint-Andr��-d'Huiri��t Fiche descriptive d'exutoire au milieu naturel		N�� Exutoire : 130
Commune : Saint-Andr��-d'Huiri��t		Localisation : Parcelle 123		Date de mise �� jour : 01-02-2024
Syst��me d'assainissement : Bourg				
Localisation, Environnement et S��curit��				
Description de l'exutoire : Type d'effluent : Eaux pluviales Domaine : Public (hors voirie) Cours d'eau : - Origine : - G��om��trie : Circulaire Mat��riaux : Fonte ductile Dimensions (mm) : 200 Equipement : - DO Amont : Indetermin��		Localisation : 		
Coordonn��es : X : 847573.05 m Y : 6570130.34 m Z (TN) : 0.00 m Coordonn��es en Lambert 93 et altitude rattach��e �� l'IGN 69				
Photographies de l'exutoire				
				
Caract��risation de effluent		Anomalies		
D��bit mesur�� : - R��alisation d'un test NH4 : Non r��alis�� R��sultat du test : -				
Remarques :		Proposition de travaux		