

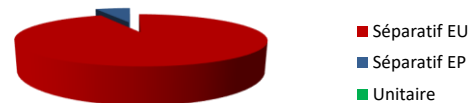
Bassin de collecte

Communes concernées :	Saint-Genis-sur-Menthon
Nom du système d'assainissement :	Bourg

Analyse des collecteurs

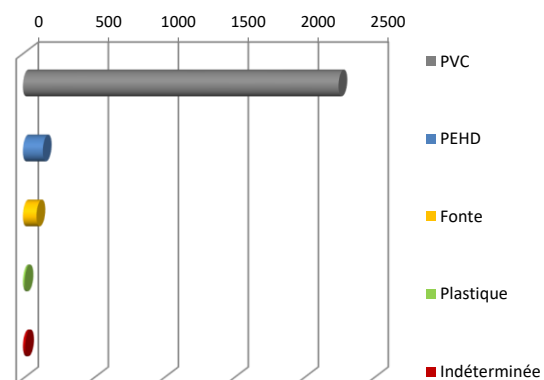
Type de réseau (hors fossé)

Réseau	Total (m)	%
Séparatif EU	2354	93.4%
Séparatif EP	167	6.6%
Unitaire	0	0.0%
Total	2521	100%



Nature des collecteurs (hors fossé)

Nature	Séparatif EU (m)	Séparatif EP (m)	Unitaire (m)	Total (m)	%
PVC	2099	156	0	2254	89.4%
PEHD	142	0	0	142	5.6%
Fonte	97	0	0	97	3.8%
Plastique	0	12	0	12	0.5%
Indéterminée	16	0	0	16	0.6%
Total	2354	167	0	2521	100%




Type d'écoulement (hors fossé)

Écoulement	Séparatif EU (m)	Séparatif EP (m)	Unitaire (m)	Total (m)	%
Gravitaire	2212	167	0	2379	94.4%
Refoulement	142	0	0	142	5.6%
Total	2354	167	0	2521	100%

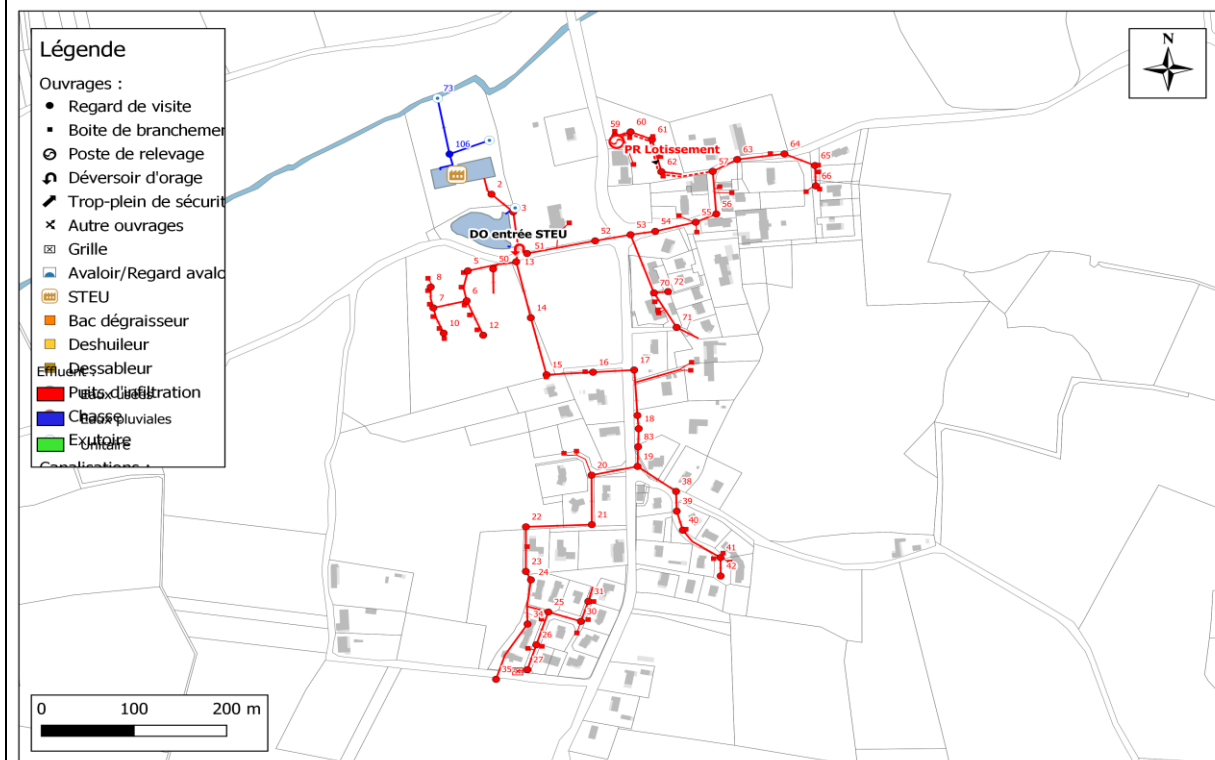


Diamètre des collecteurs (hors fossé)

Diamètre	Séparatif EU (m)	Séparatif EP (m)	Unitaire (m)	Total (m)	%
Ø63	142	0	0	142	5.6%
Ø200	2195	156	0	2351	93.3%
Ø 800	0	12	0	12	0.5%
Indéterminé	16	0	0	16	0.6%
Total	2354	167	0	2521	100%



Localisation




Analyse des regards

Caractéristiques

Accessibilité	Séparatif EU	Séparatif EP	Unitaire	Total	%
Non trouvé	2	0	0	2	3.7%
Accessible	39	1	0	40	74.1%
Sous enrobé	3	0	0	3	5.6%
Enterré	1	0	0	1	1.9%
Bloqué	3	0	0	3	5.6%
Scellé	0	0	0	0	0.0%
Inaccessible	5	0	0	5	9.3%
Total	53	1	0	54	100%


0 regards mixtes comptabilisés uniquement avec les EU



Analyse des boîtes de branchement

Caractéristiques

Accessibilité	Séparatif EU	Séparatif EP	Unitaire	Total	%
Non trouvé	0	0	0	0	0.0%
Accessible	43	0	0	43	89.6%
Sous enrobé	0	0	0	0	0.0%
Enterré	0	0	0	0	0.0%
Bloqué	1	0	0	1	2.1%
Scellé	0	0	0	0	0.0%
Inaccessible	4	0	0	4	8.3%
Total	48	0	0	48	100%



Ouvrages particuliers

Inventaire

Poste de refoulement	1
Déversoir d'orage	1
Déversoir suivi	0
Maillage	0

Chasse	0
Siphon	0
Dessableur	0
Bassin d'orage	0

Canal de comptage	0
Unité de prétraitement	0
Unité de traitement	1
Grilles/avaloirs	1