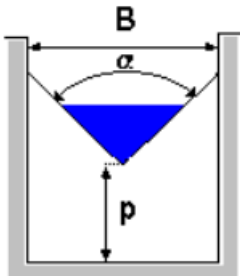
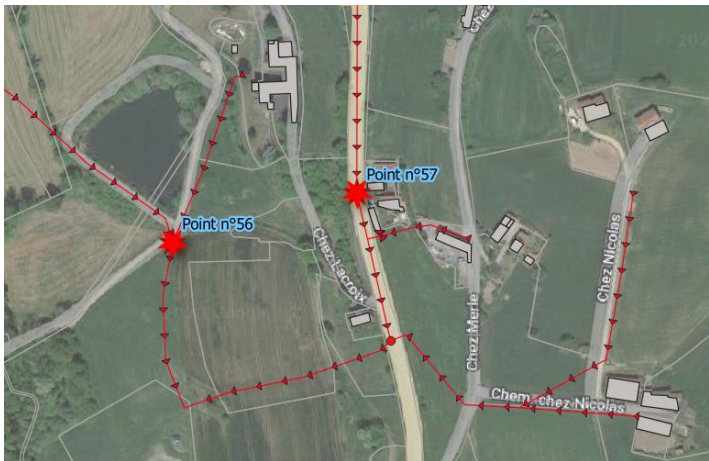


Date de mise à jour : 21/07/2023

Point 56

Commune :	Les Halles	Adresse :	Chez Lacroix
Caractéristiques du point		Localisation du point	
Type de seuil : Triangulaire  B (mm) : 900 a (°) : 90 p (mm) : 170 Hmax (mm) : 500 Type de mesure : Mesure de débit sur réseau Date de pose : 09/03/23 – 13/04/23 Réseau : Eaux usées Commentaires : Chez Lacroix			

Photos de l'ouvrage



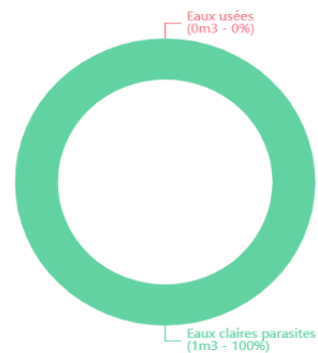
Résultats des analyses de temps sec

Résultats de nappe haute :

Volume Total mesuré	
	Nappe Haute
Journalier (m3/j)	1.01
Eaux usées (m3/j)	0.13
Eaux parasites (m3/j)	0.88
Horaire moyen (m3/h)	0.04
Horaire maximum (m3/h)	0.06
Coefficient de pointe	0.95

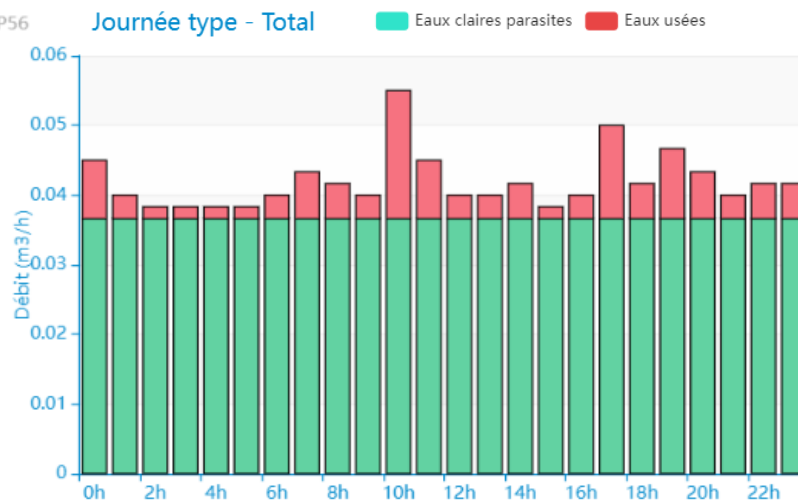
Distribution des débits

P56



P56

Journée type - Total



Résultats des analyses de temps de pluie

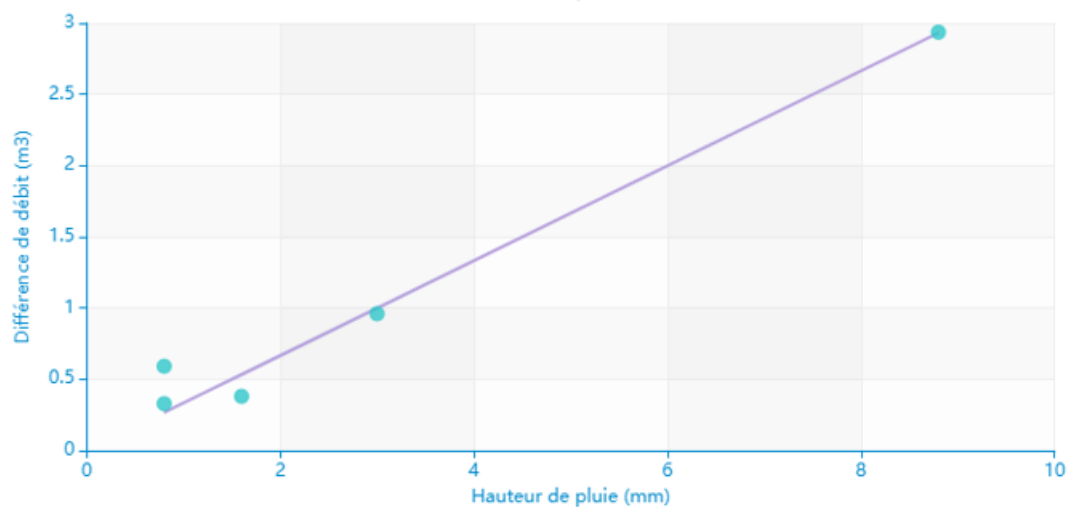
Surface active (m²) – Nappe haute :

333 m²

Estimation de la surface active en nappe haute :

Estimation de la surface active -P56

SA = 333 ± 19 & R² = 0.99 & différence de débit = 0.33x hauteur de pluie



Pluie					
Pluie	Début	Fin	Hauteur (mm)	Différence	Surface active
7	10-03-2023 18h00	11-03-2023 10h00	8.8	2.9	334
12	12-03-2023 10h00	12-03-2023 12h00	1.6	0.4	238
15	14-03-2023 05h00	14-03-2023 09h00	3	1	320
18	19-03-2023 17h00	19-03-2023 18h00	0.8	0.6	740
22	24-03-2023 15h00	24-03-2023 16h00	0.8	0.3	410