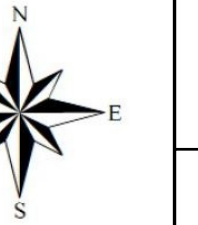




Plan de localisation des points de
mesures et des bassins de collecte
Les_Halles

Légende :			Echelle : 1/1500
Points de mesure	▲ DO		
Type de mesure	Regards	Annexe	
▲ Débit deverse	● Séparatif - Eaux pluviales	RHAP 210468	
● Débit réseau	● Séparatif - Eaux usées		
▲ Temps de surverse	● Unitaire		
▲ Autosurveillance_PR	●		
▲ Temps de surverse	Conduites		
Ouvrages	+++ Séparatif - Eaux pluviales		
STEP	+++ Séparatif - Eaux usées		
PR	+++ Unitaire		
Réalisé par F. NUSS	Vérifié par V. SARDAINE	IRH Ingénieur Conseil	
Date	Modifications	6, Rue de l'Orion 69360 Sérénil du Rhône Tél : 04 78 62 17 42 Fax : 04 78 62 16 76 www.groupeirh.com	
26/07/2023	Version 0		