DYNAMIQUE HYDRO
ÉTUDES ET GESTION DE RIVIÈRES

Phase 1 - Diagnostic

Syndicat Mixte
Ardèche Claire

Elaboration du plan de gestion physique des cours d'eau du bassin de l'Ardèche

Avril 2016



Dynamique Hydro
18 avenue Charles de Gaulle – 69370 Saint-Didier-au-Mont-d'Or – 04 78 83 68 89
www.dynamiquehydro.fr – contact@dynamiquehydro.fr
Siret : 478 018 0178 00042 – APE : 7112B – TVA : FR50 478018179

ATLAS

A. Structures gestionnaires et documents de planification sur le territoire 2
B. Usages sur le territoire 13
C. Données à l'échelle du bassin versant 17
D. Données à l'échelle des tronçons homogènes 31
E. Fiches tronçons homogènes et masses d'eau 46

A. Structures gestionnaires et documents de planification sur le territoire

STRUCTURES GESTIONNAIRES DES COURS D'EAU



DOCUMENTS DE PLANIFICATION POUR LES COURS D'EAU



STRUCTURES GESTIONNAIRES ET DOCUMENTS DE PLANIFICATION POUR LE RISQUE INONDATION

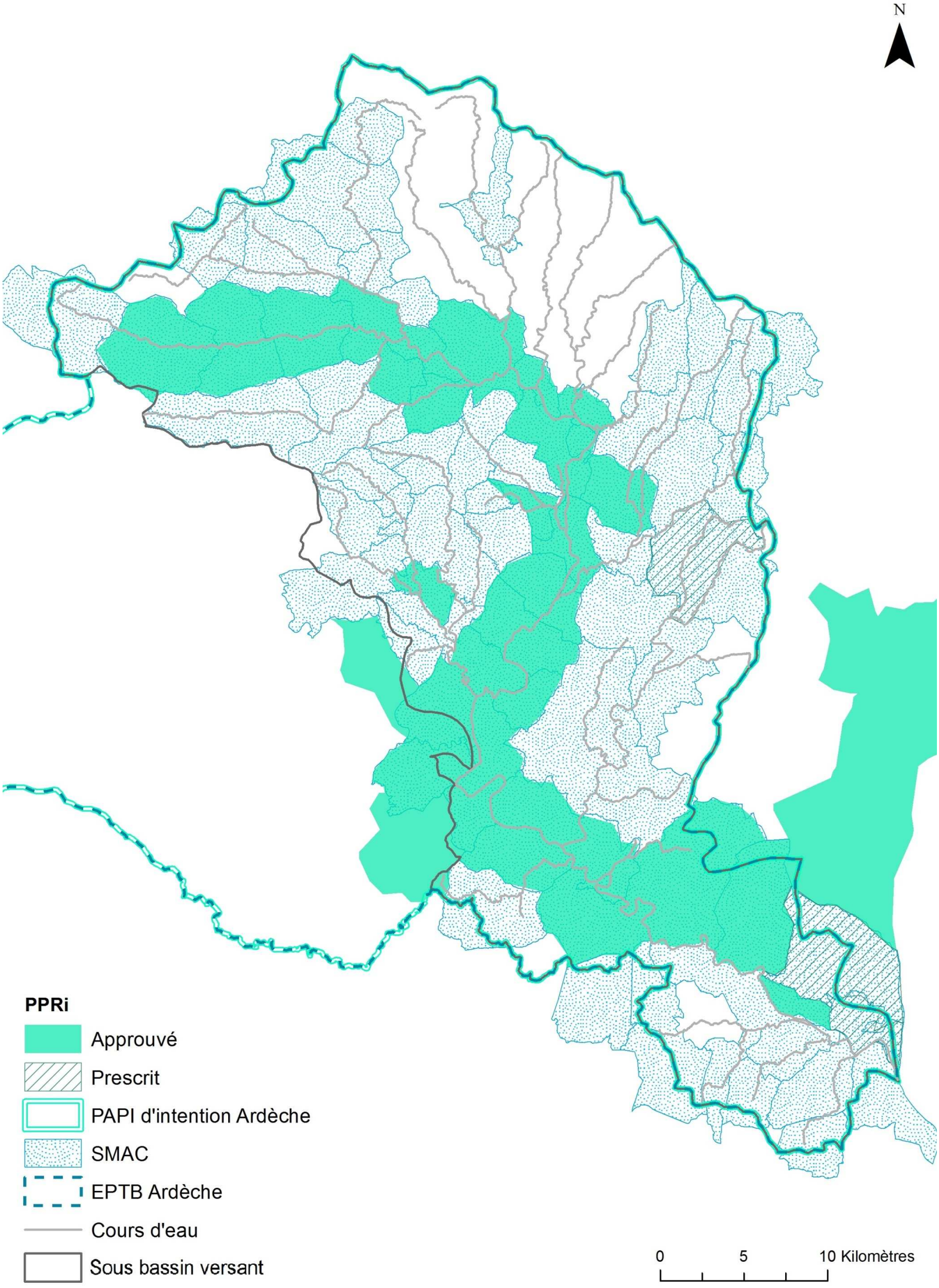

STRUCTURES GESTIONNAIRES POUR L'AMENAGEMENT DU TERRITOIRE

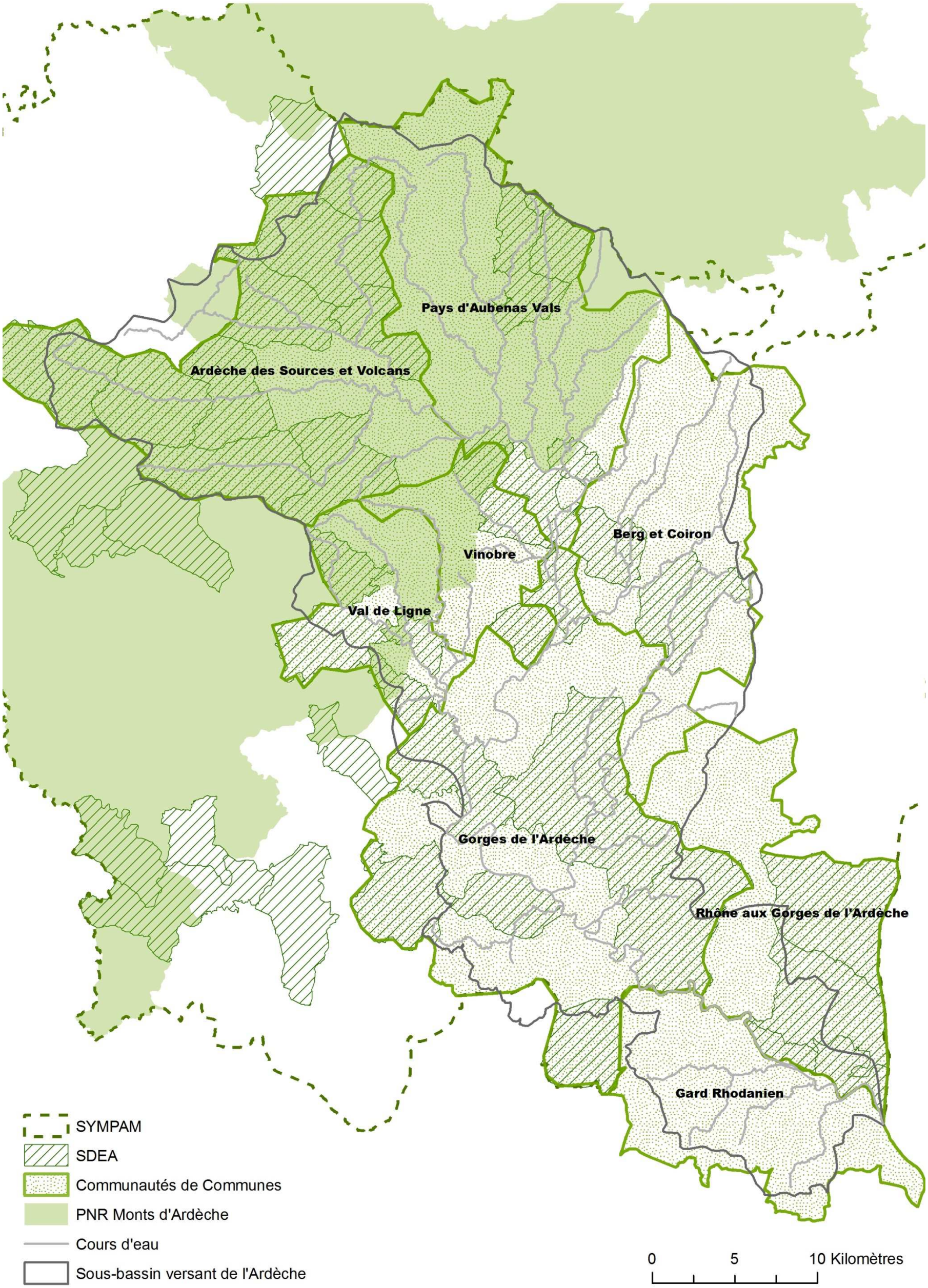

DOCUMENTS DE PLANIFICATION POUR L'AMENAGEMENT DU TERRITOIRE

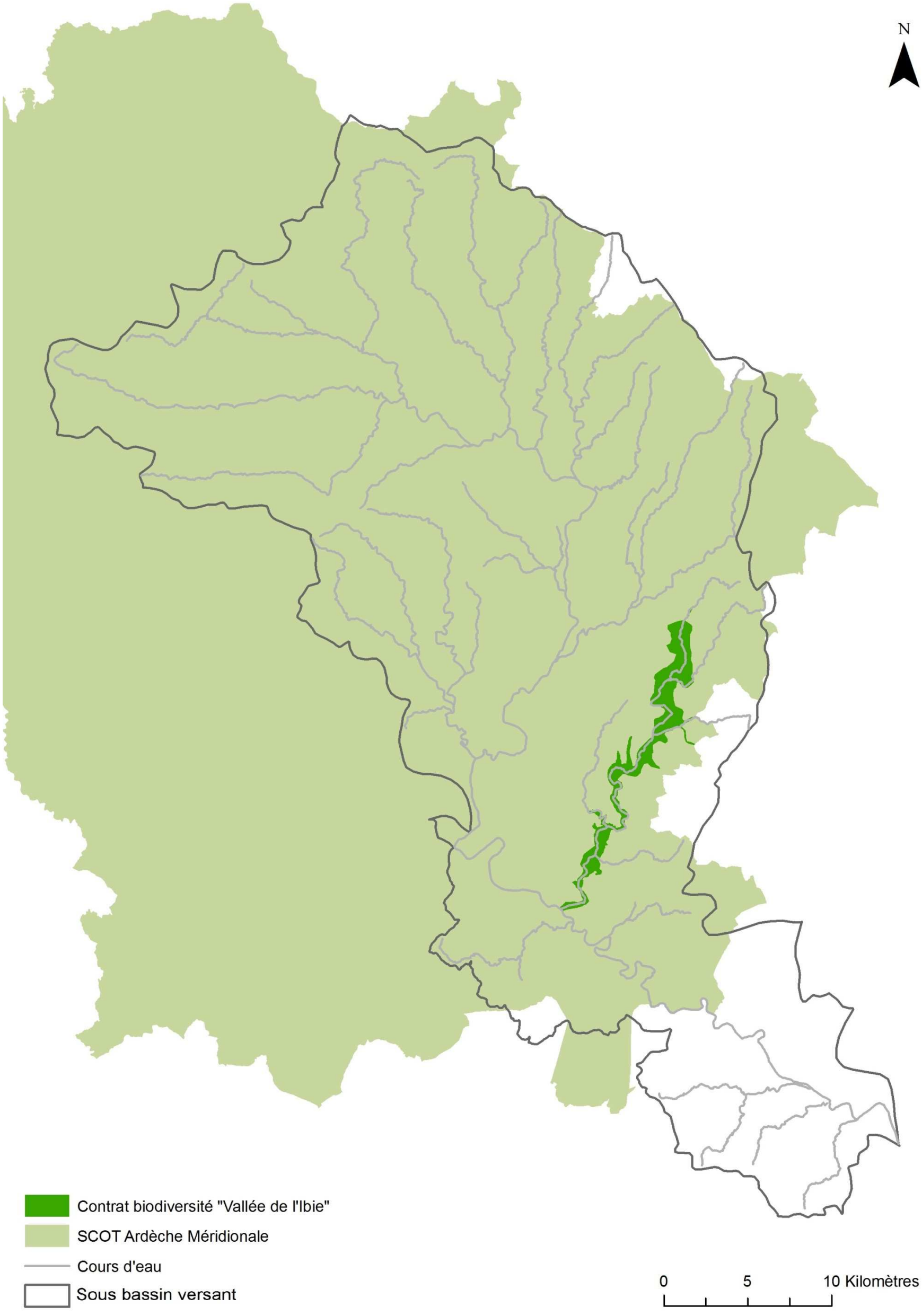

STRUCTURES GESTIONNAIRES POUR L'AMENAGEMENT DE SITES DE LOISIRS EN BORDURE DE COURS D'EAU

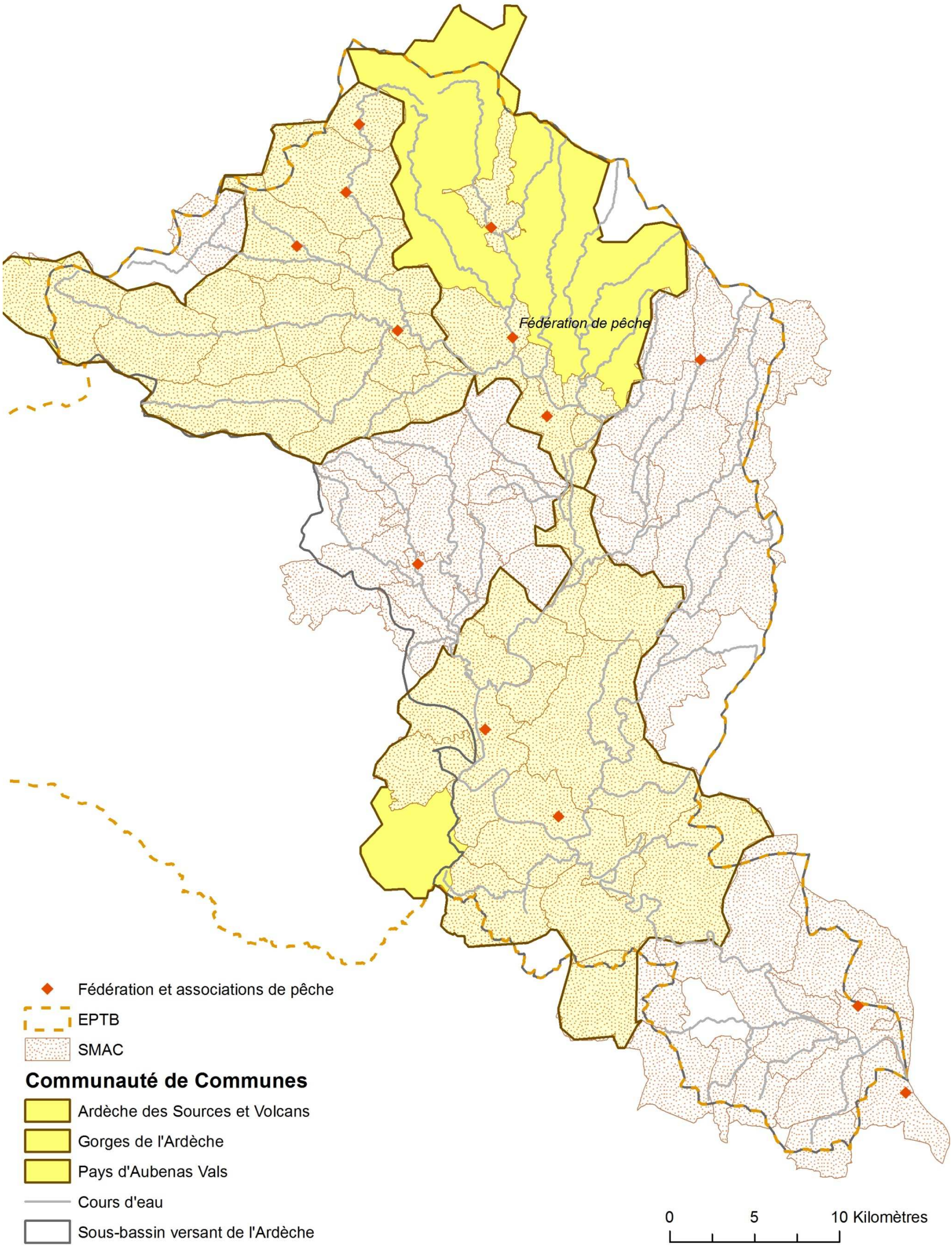

SITES DE LOISIRS EN BORDURE DE COURS D'EAU

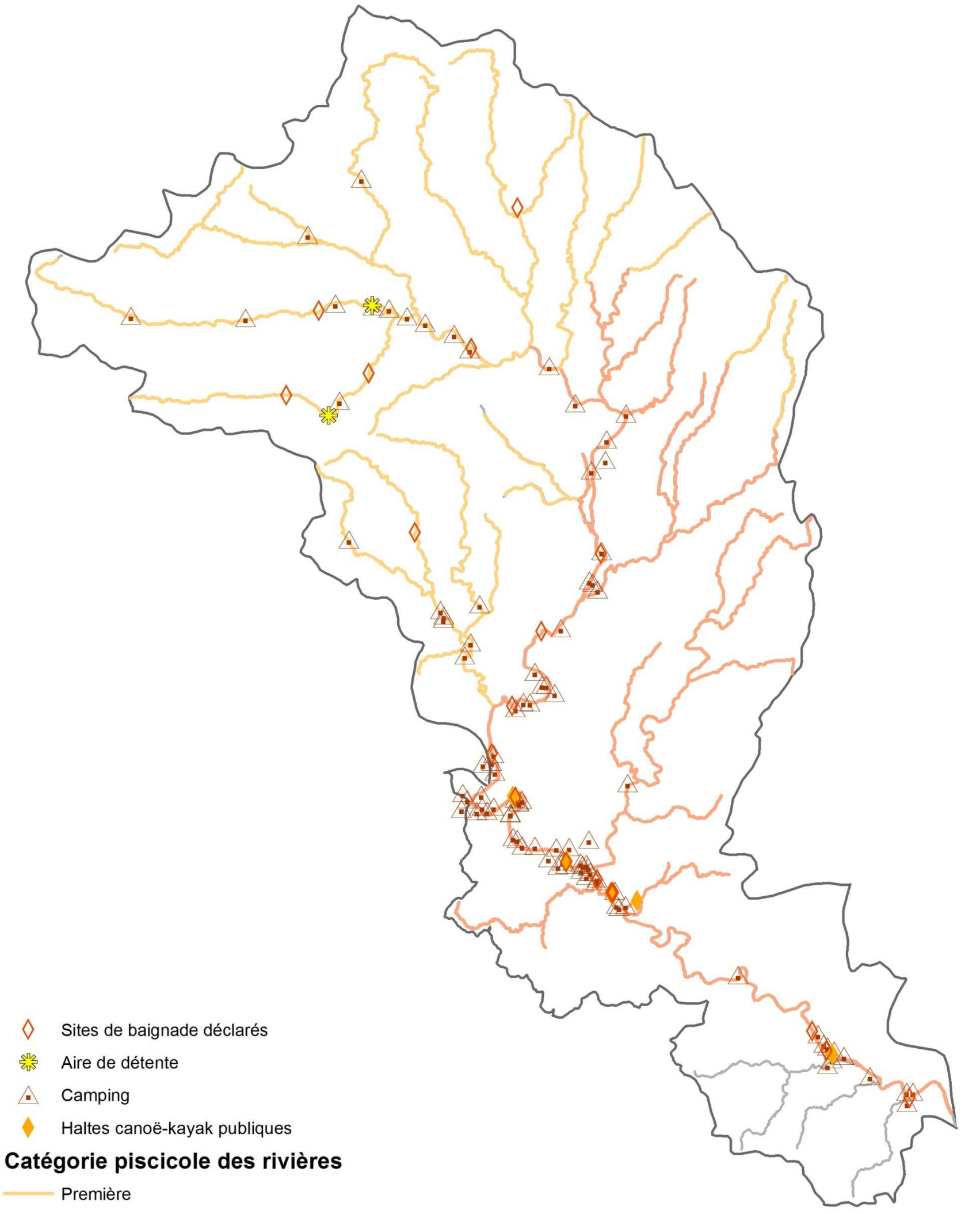

STRUCTURES GESTIONNAIRES POUR L'ALIMENTATION EN EAU POTABLE

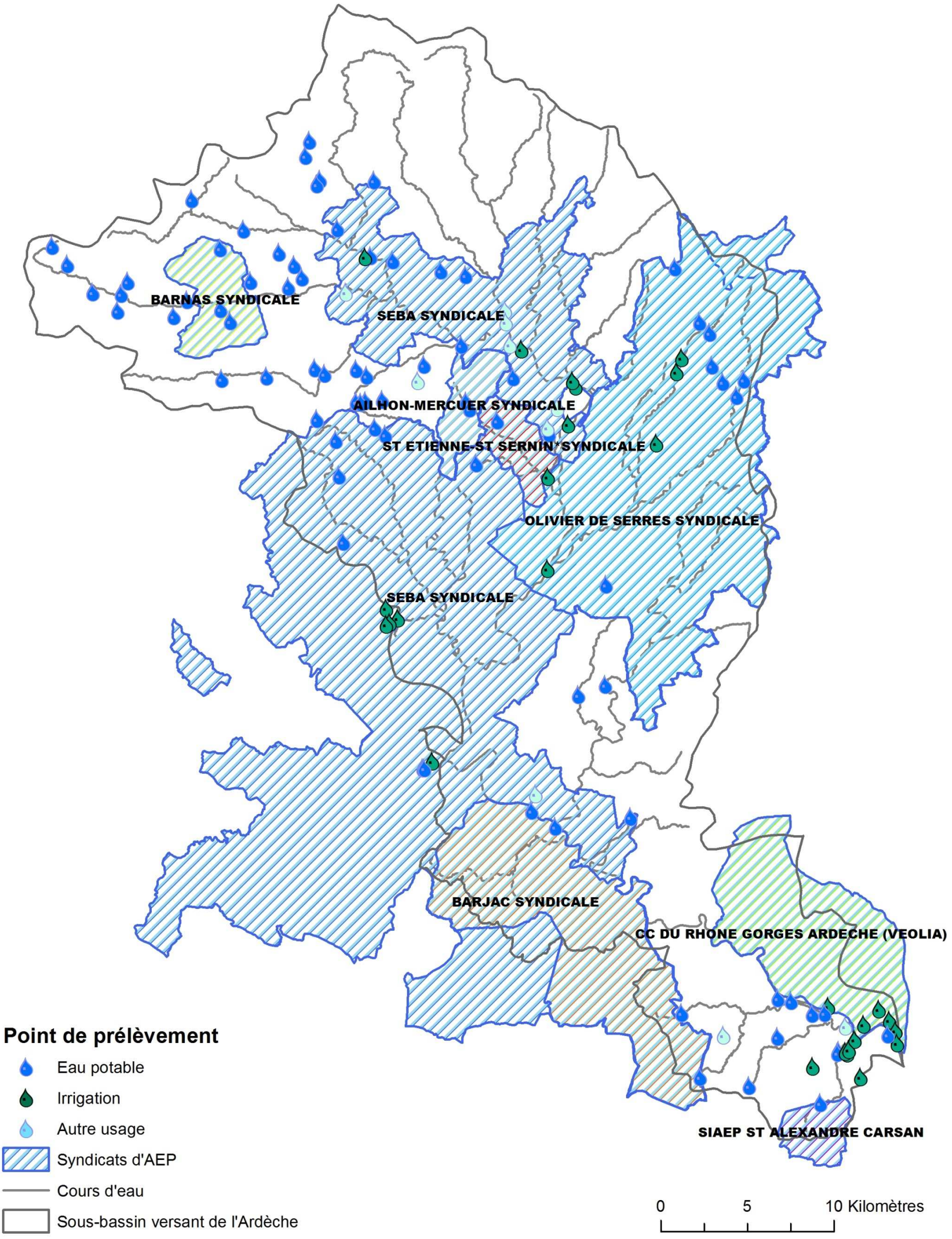

STRUCTURES GESTIONNAIRES POUR L'ASSAINISSEMENT COLLECTIF

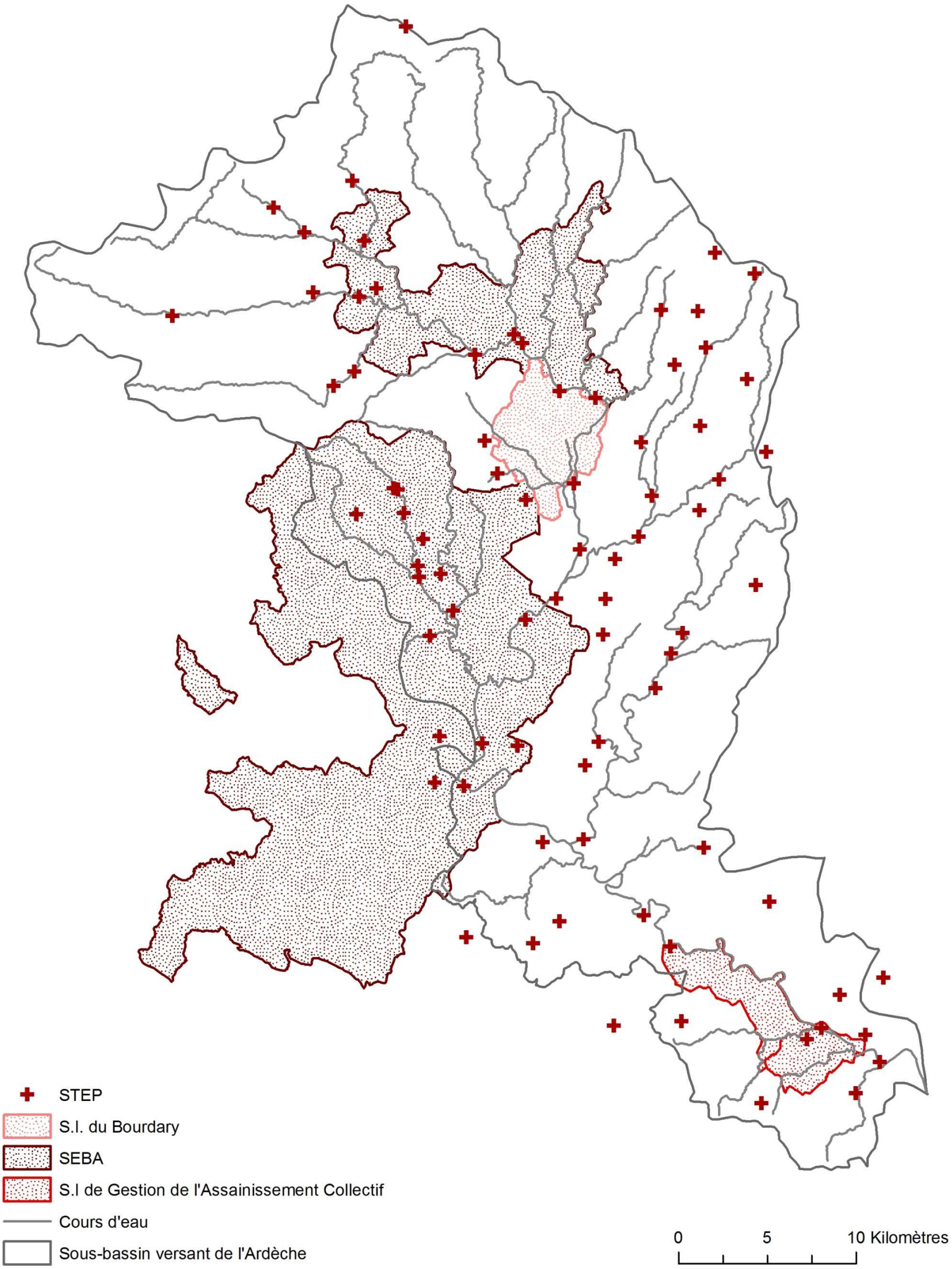

STRUCTURES GESTIONNAIRES POUR L'ASSAINISSEMENT NON COLLECTIF

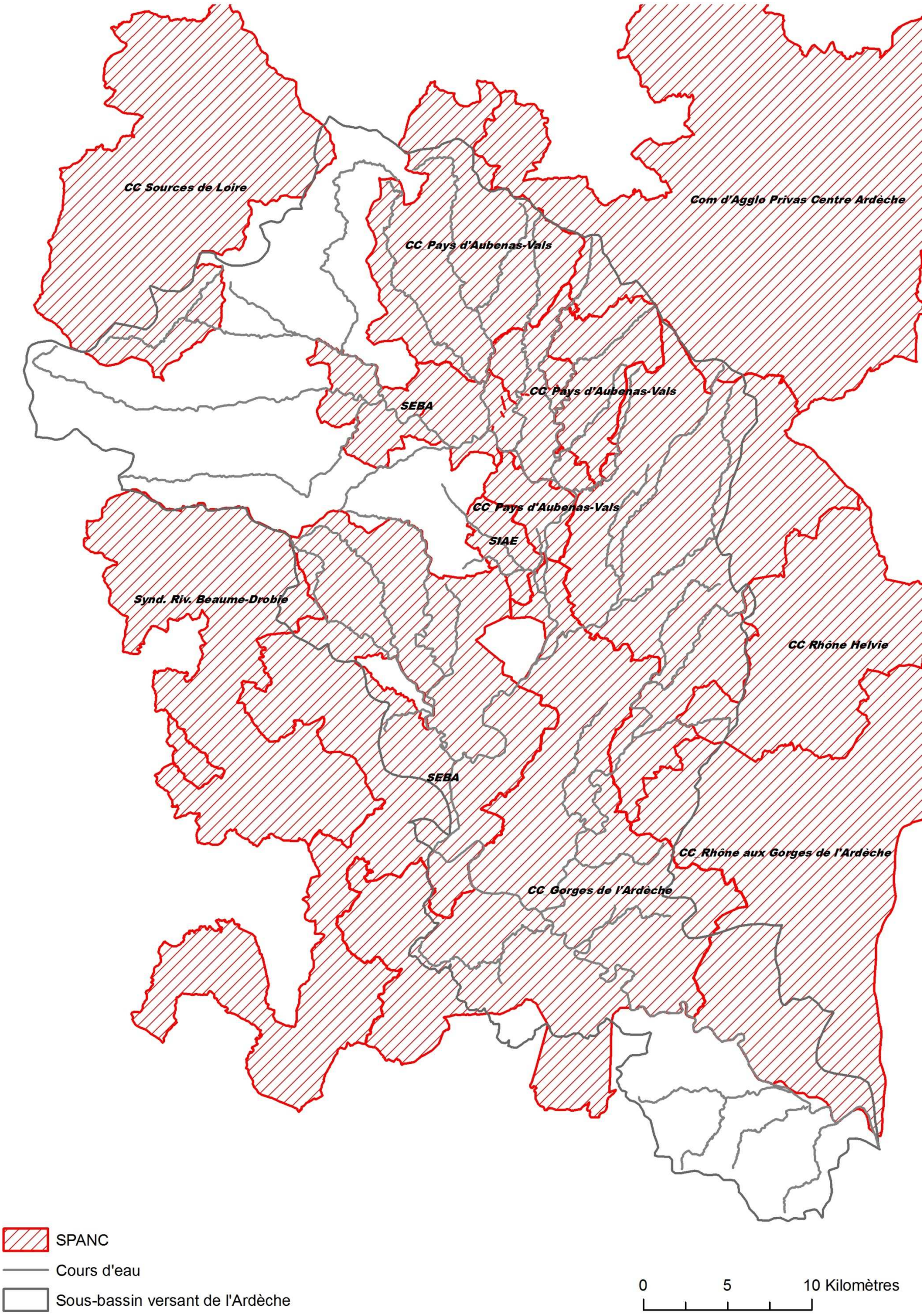

B. Usages sur le territoire

OCCUPATION DES SOLS

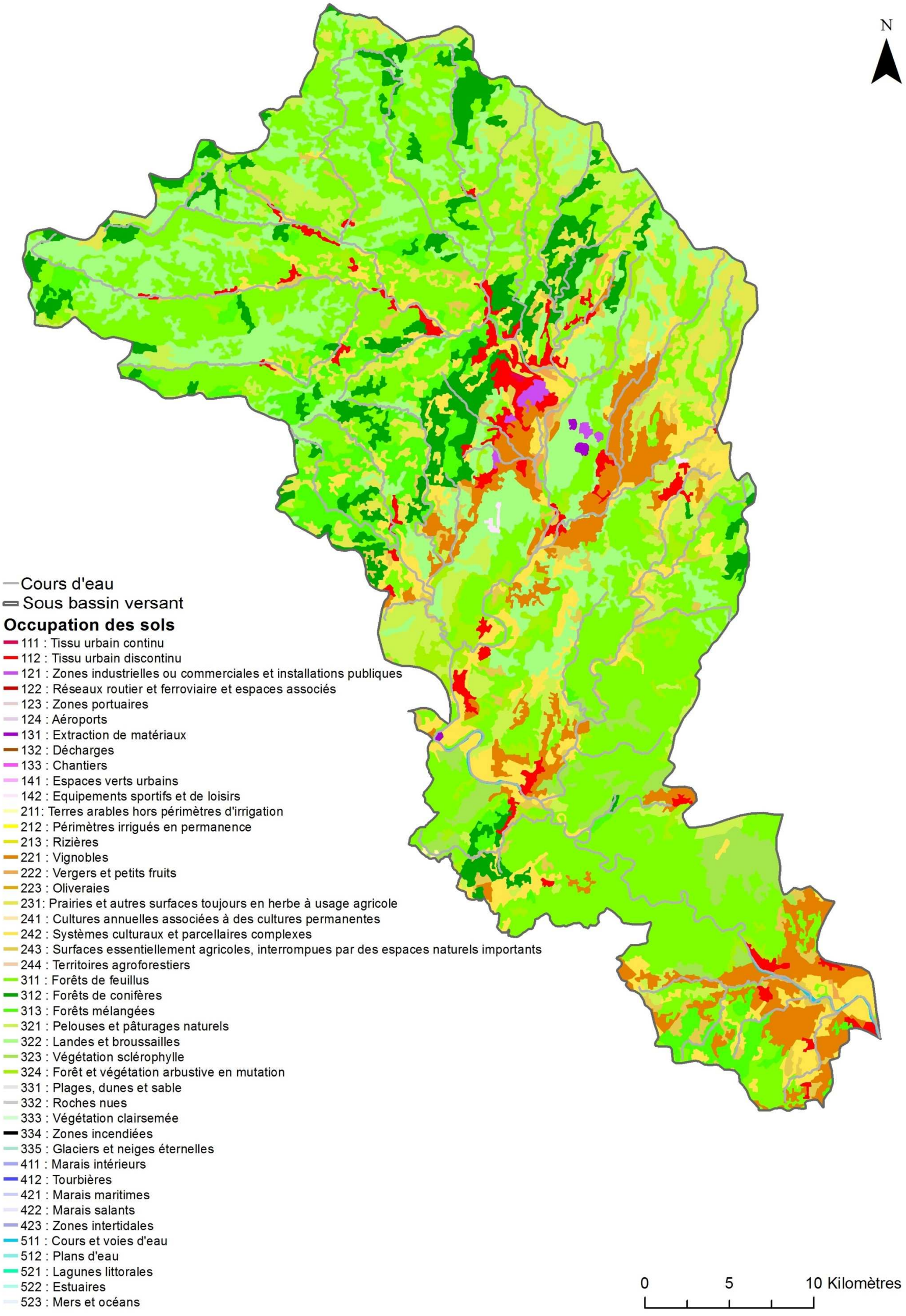

ZONES AGRICOLES PRINCIPALES

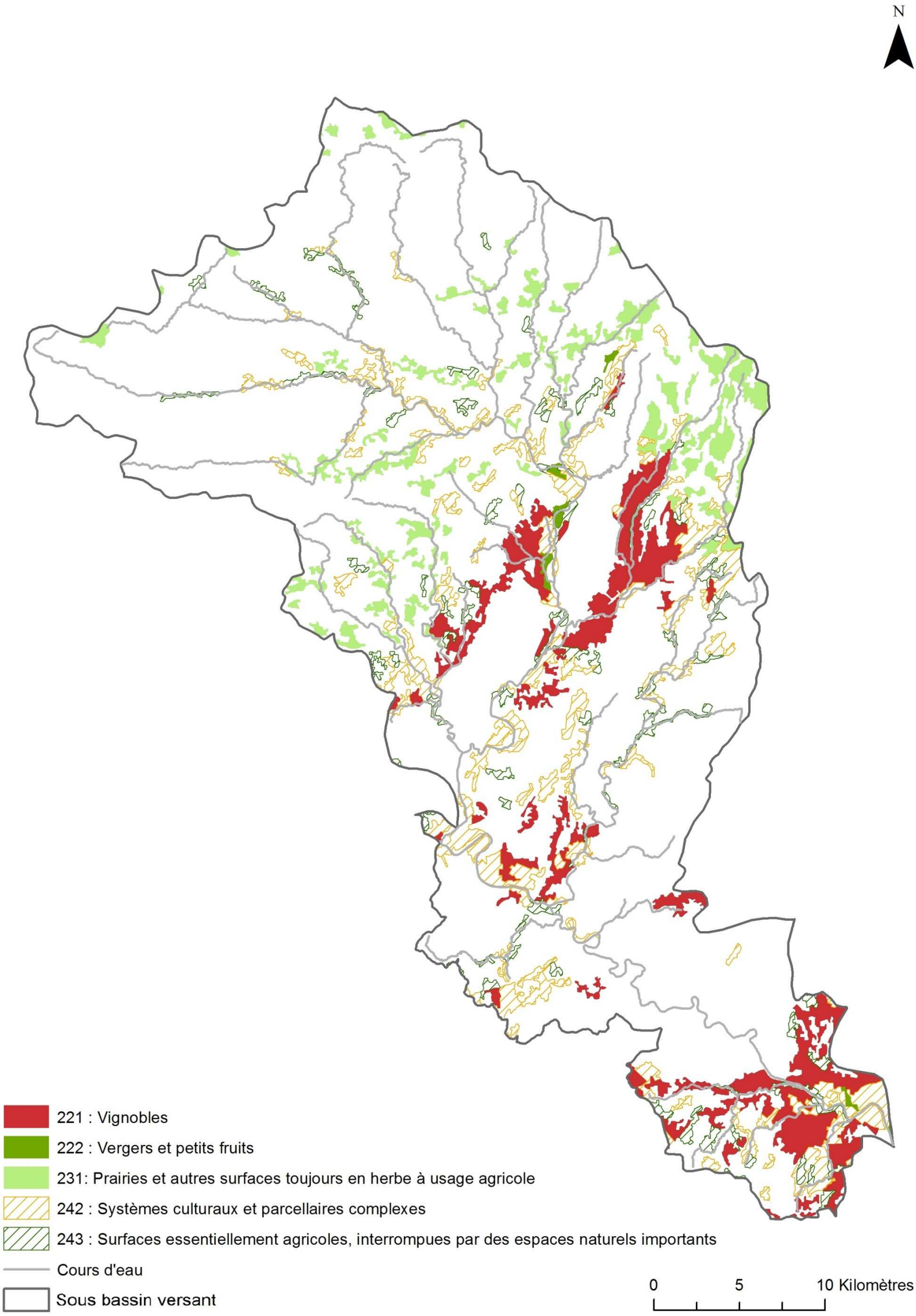

ZONES INDUSTRIELLES ET BARRAGES

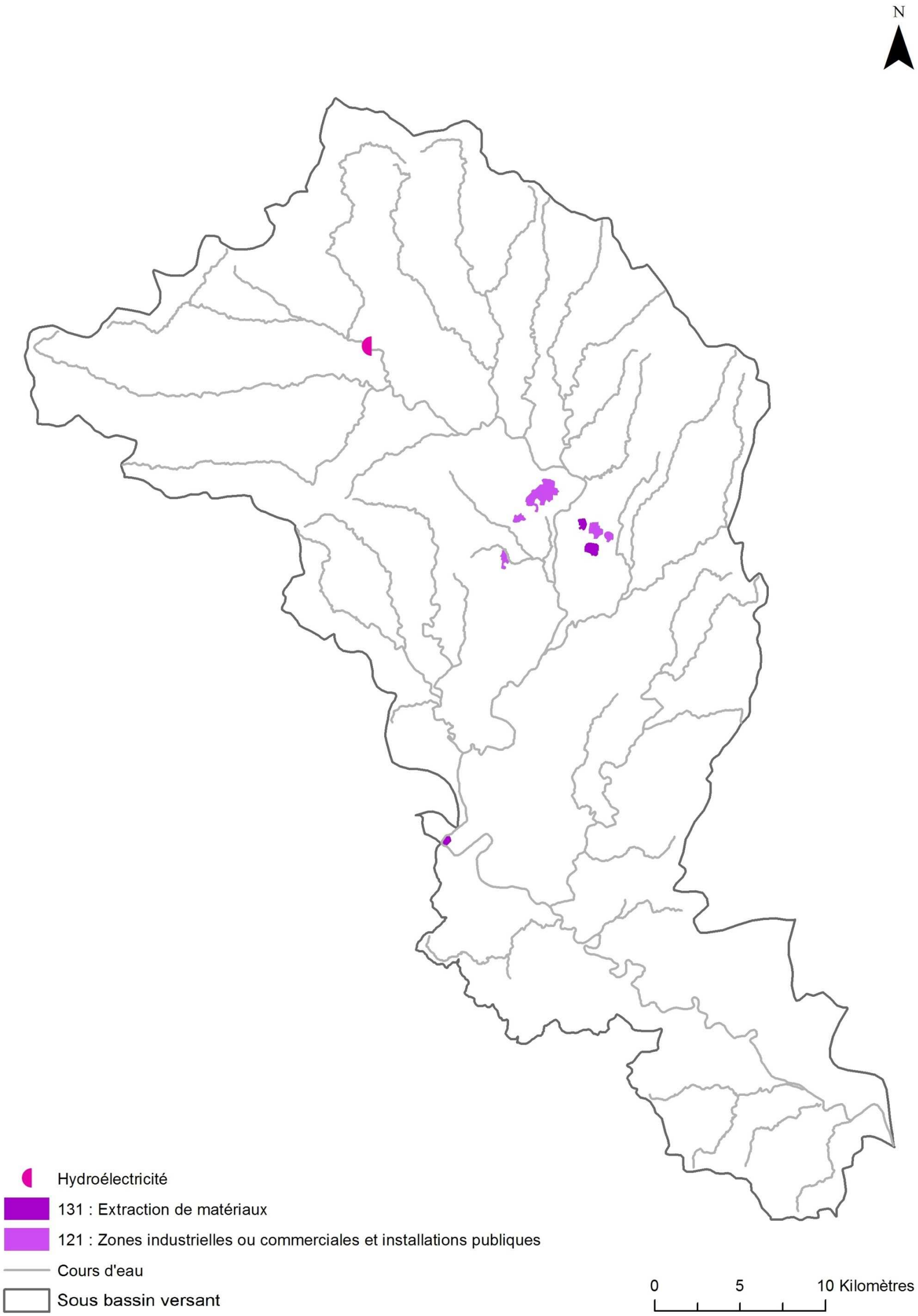

C. Données à l’échelle du bassin versant

ETAT ECOLOGIQUE SELON LE SDAGE RHONE-MEDITERRANNEE 2016-2021

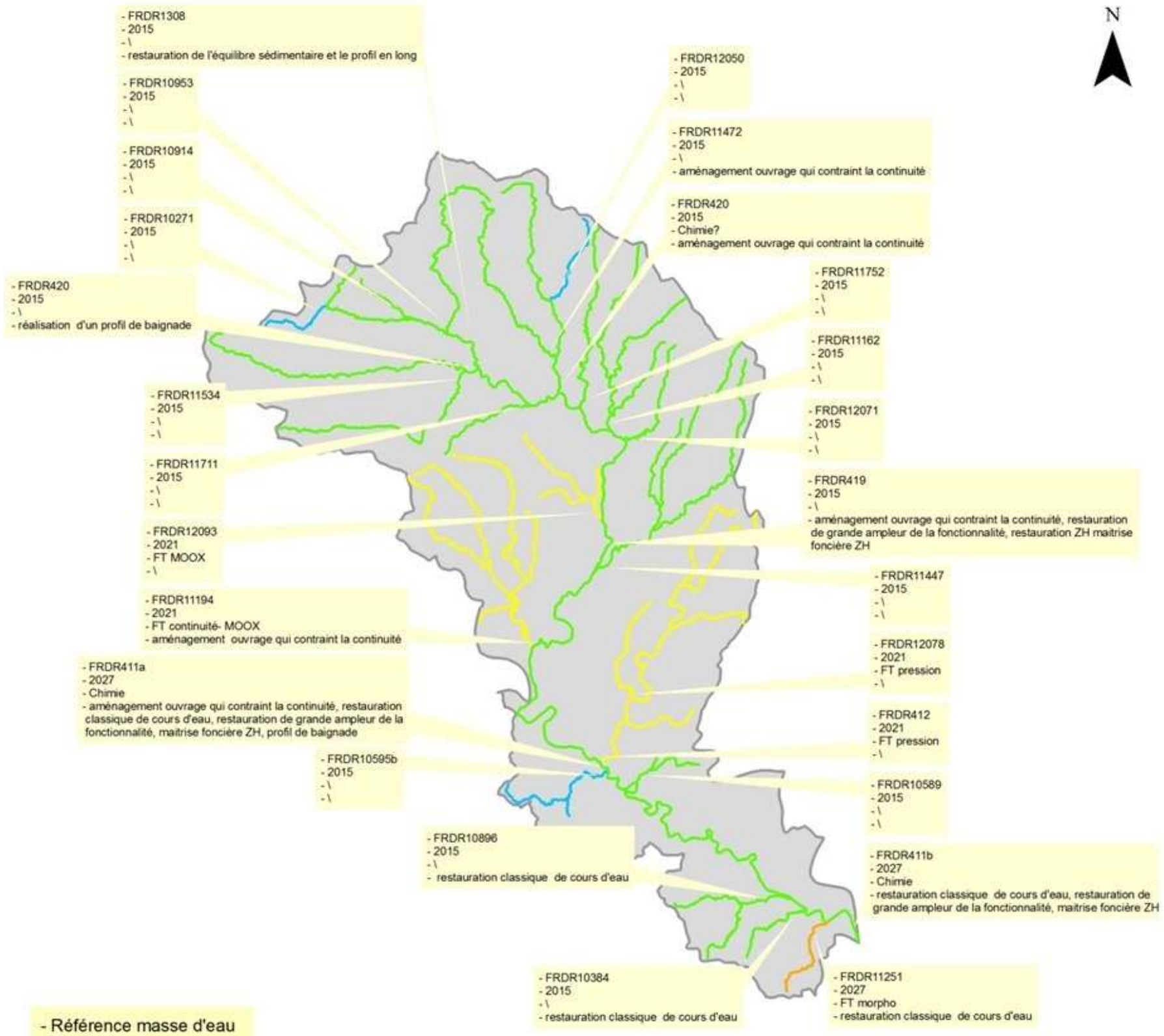

ZONES REGLEMENTAIRES POUR L'ENVIRONNEMENT

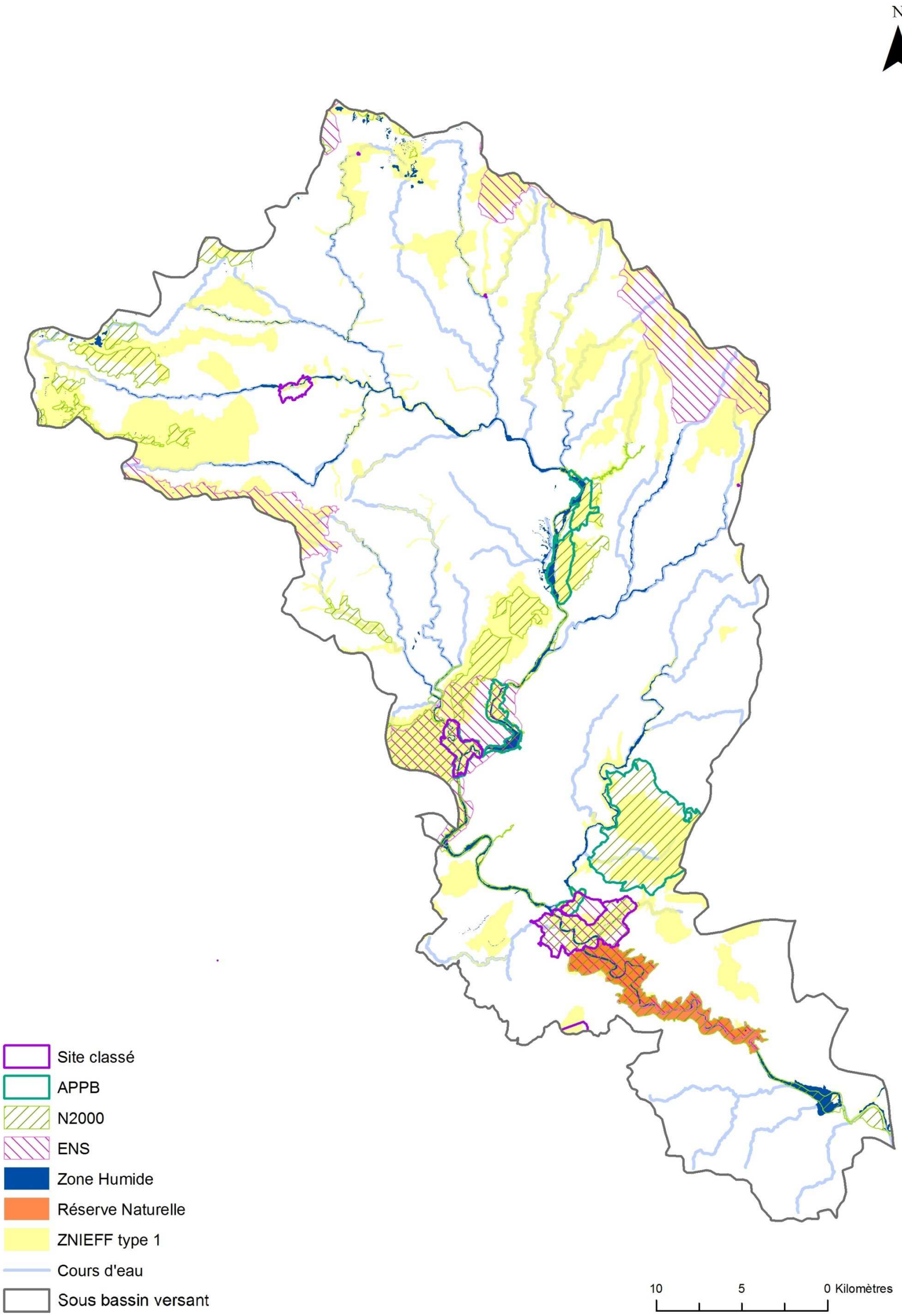

ZONES REGLEMENTAIRES ET CONTINUITE PISCICOLE

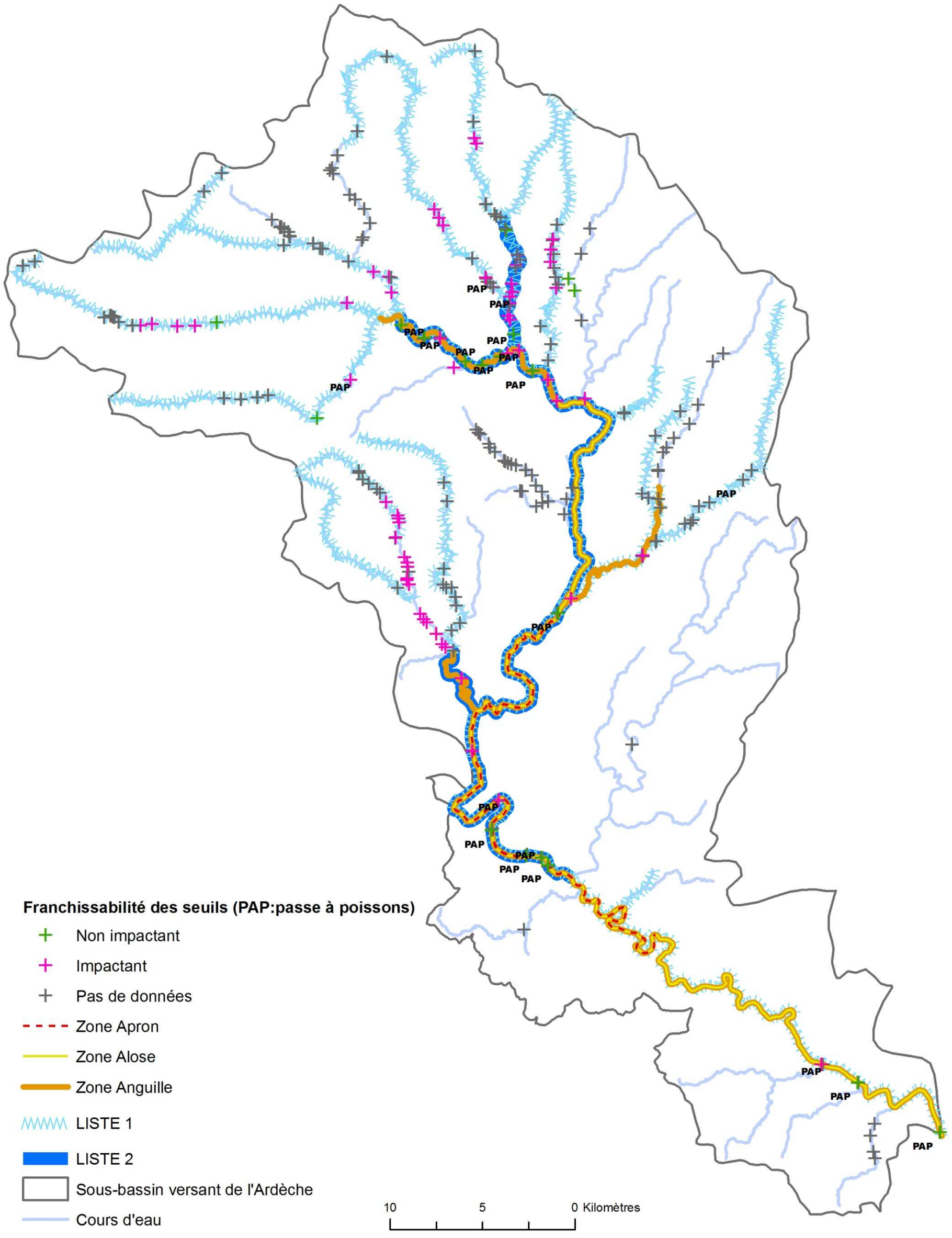

ENJEUX SOCIO-ECONOMIQUES

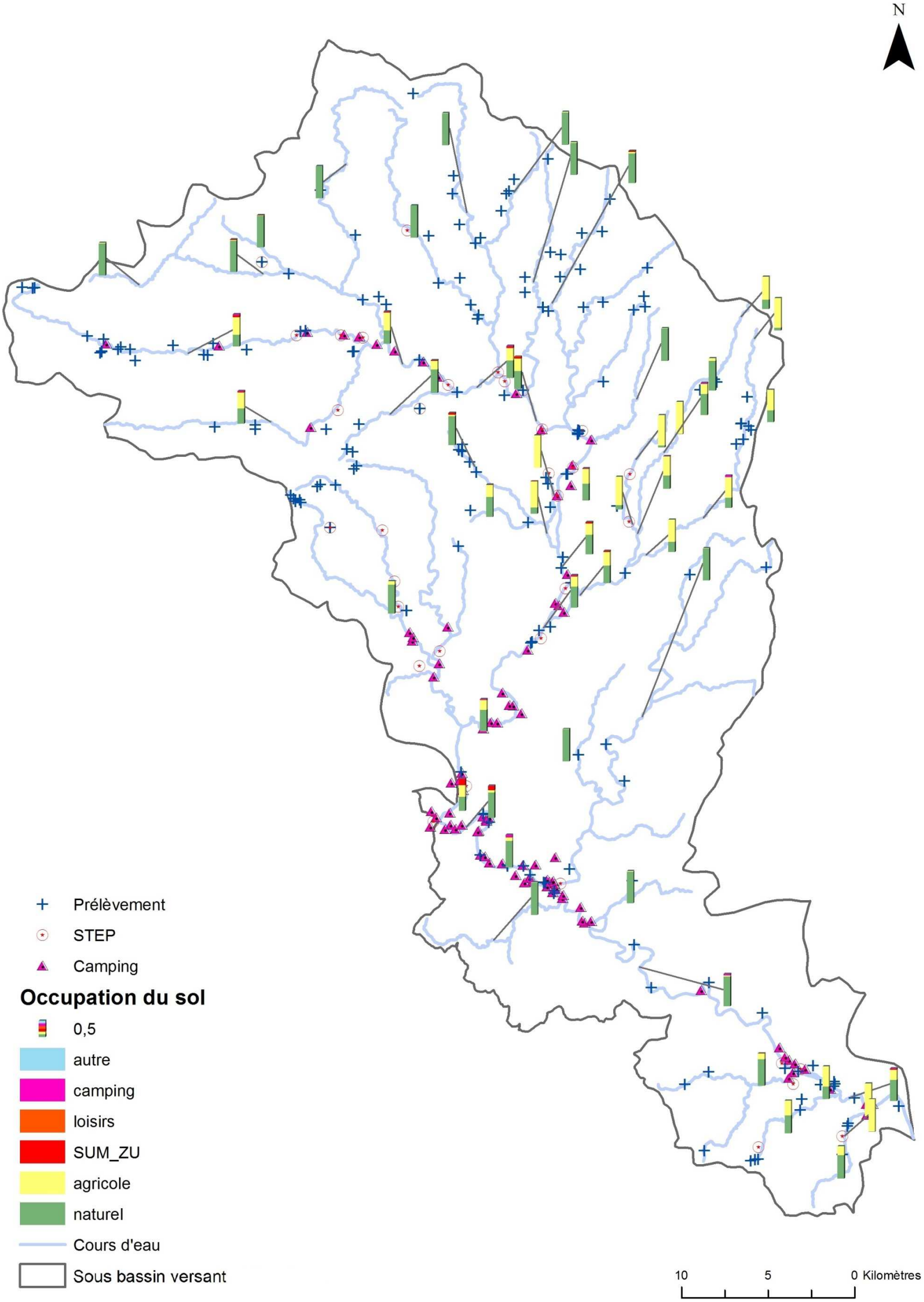

PRESSIONS

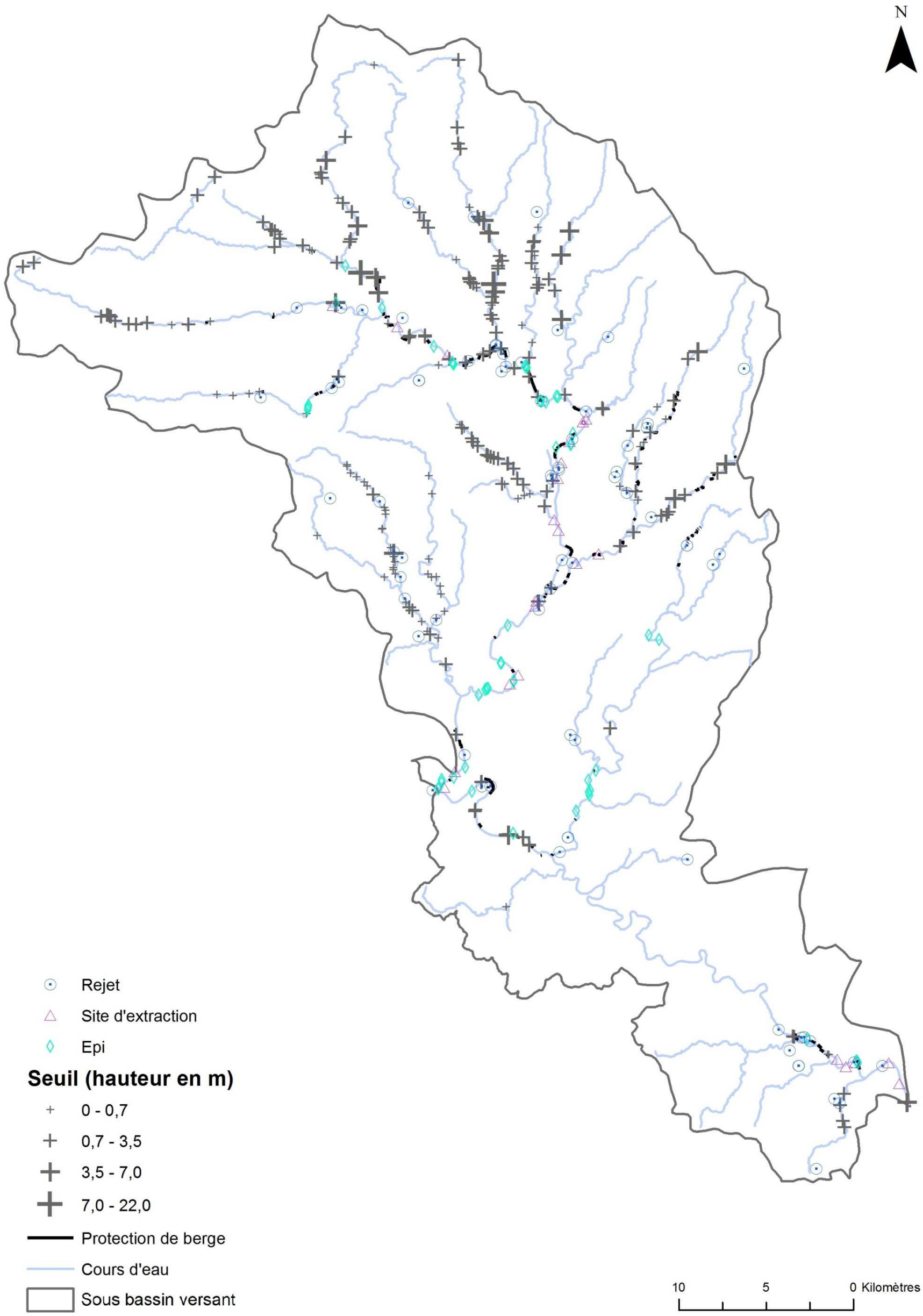
N
Rejet
Site d'extraction
Epi
Seuil (hauteur en m)
0 - 0,7
0,7 - 3,5
3,5 - 7,0
7,0 - 22,0
Protection de berge
Cours d'eau
Sous bassin versant
10
5
0 Kilomètres

DONNEES COMPLEMENTAIRES

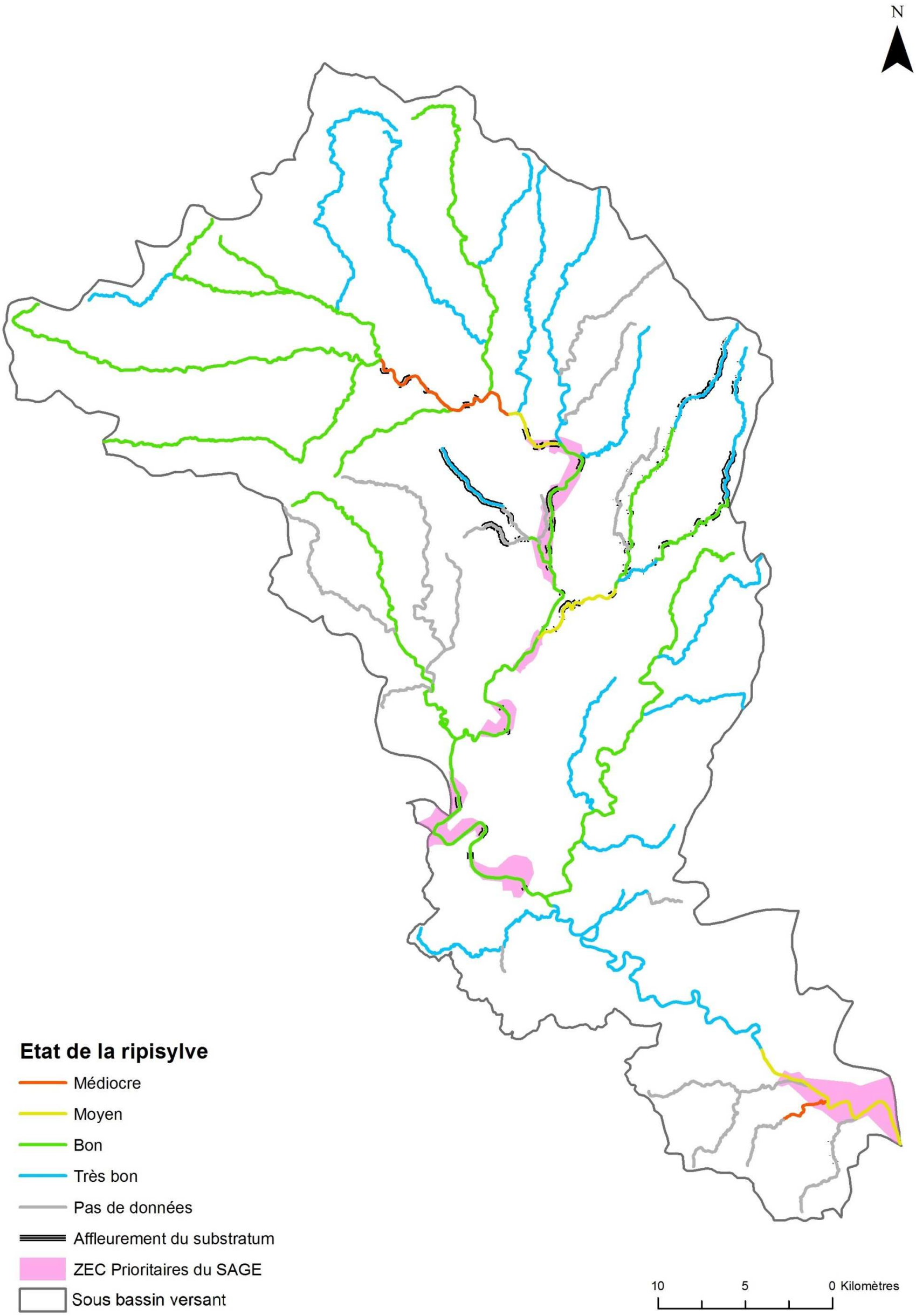

TRAVAUX SUR LA VEGETATION SUR LES COURS D'EAU

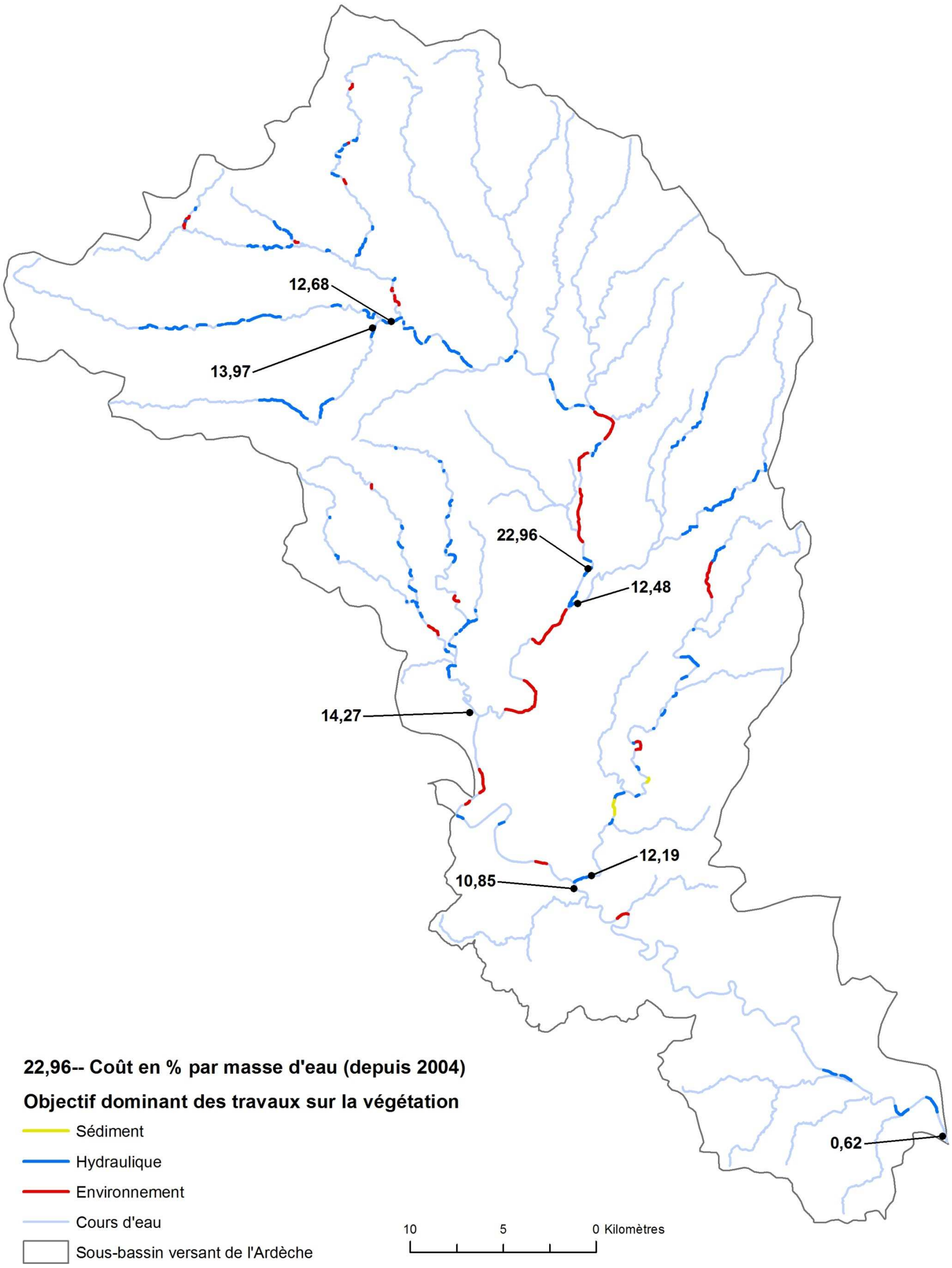

TRAVAUX SUR LA VEGETATION SUR LES COURS D'EAU

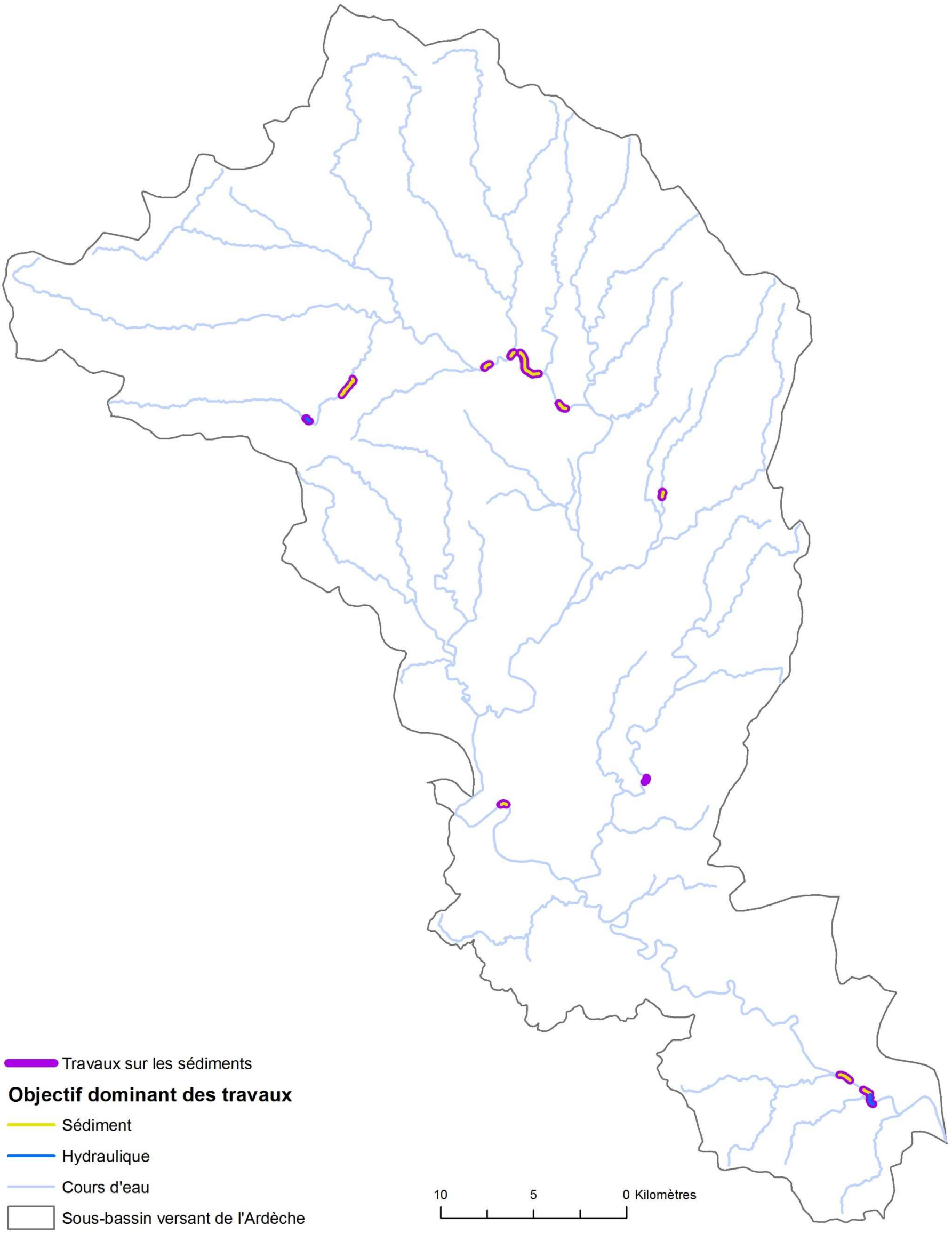

ENJEUX ENVIRONNEMENTAUX

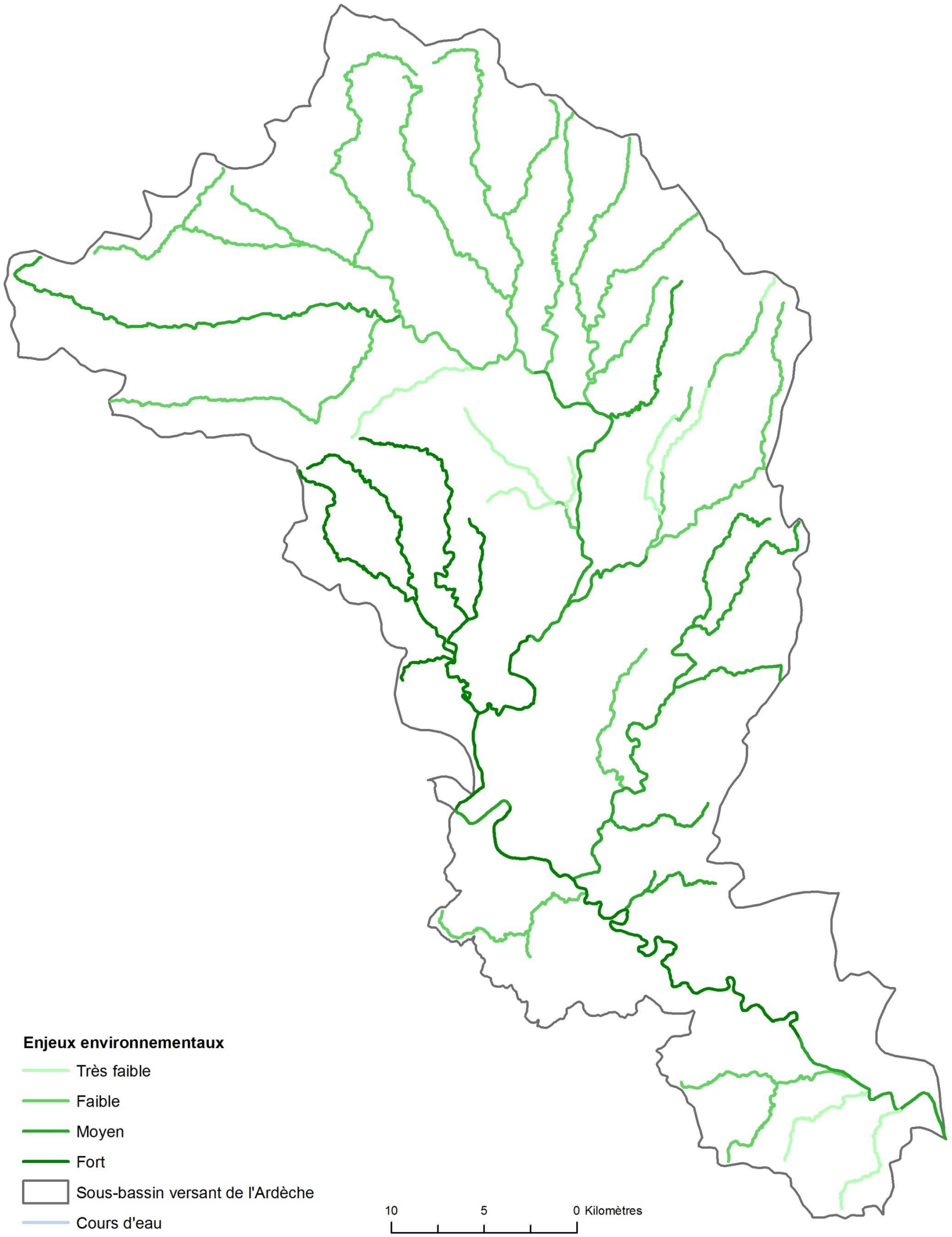

ENJEUX SOCIO-ECONOMIQUES

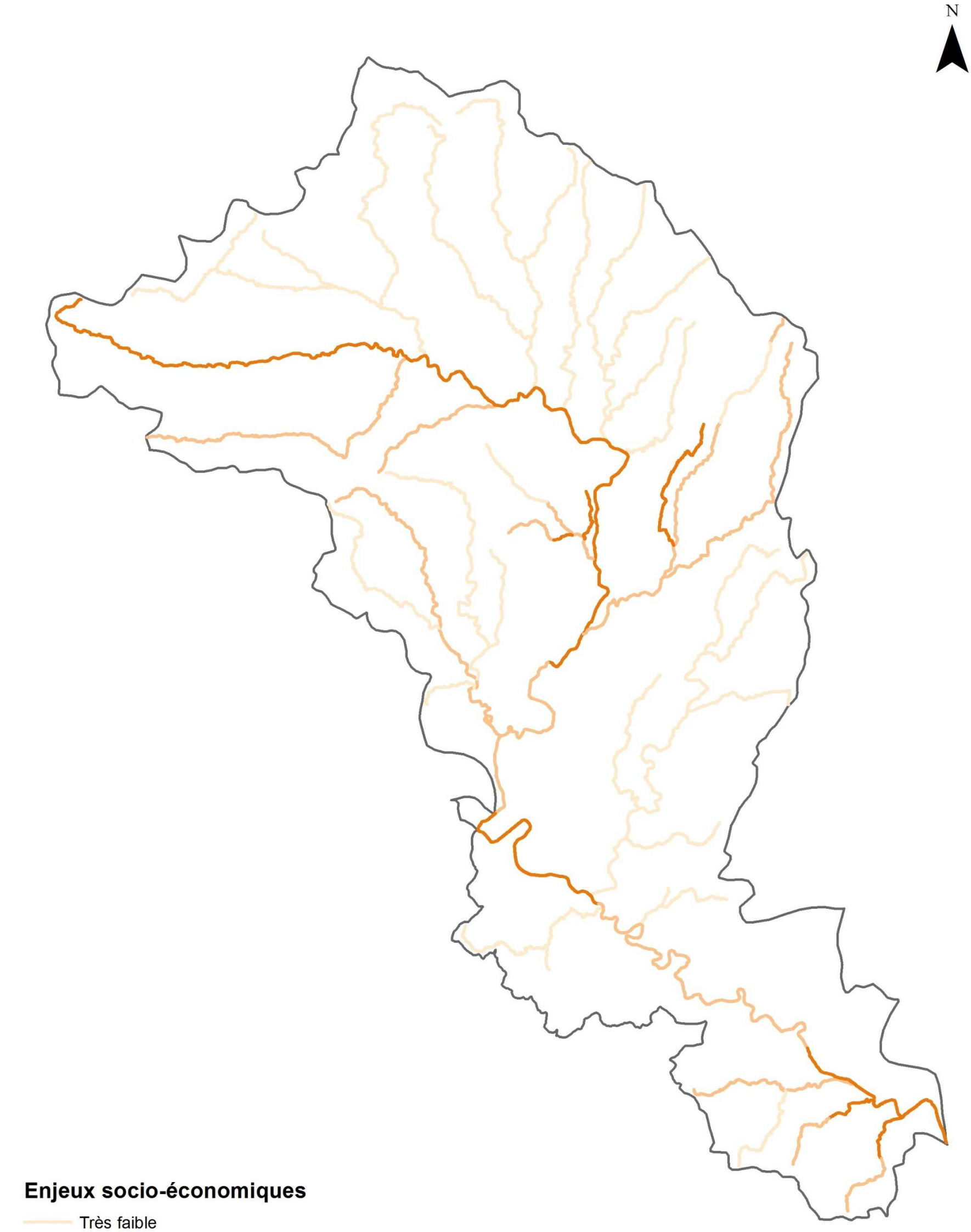

ENJEUX PRESSIONS SUR LES COURS D'EAU

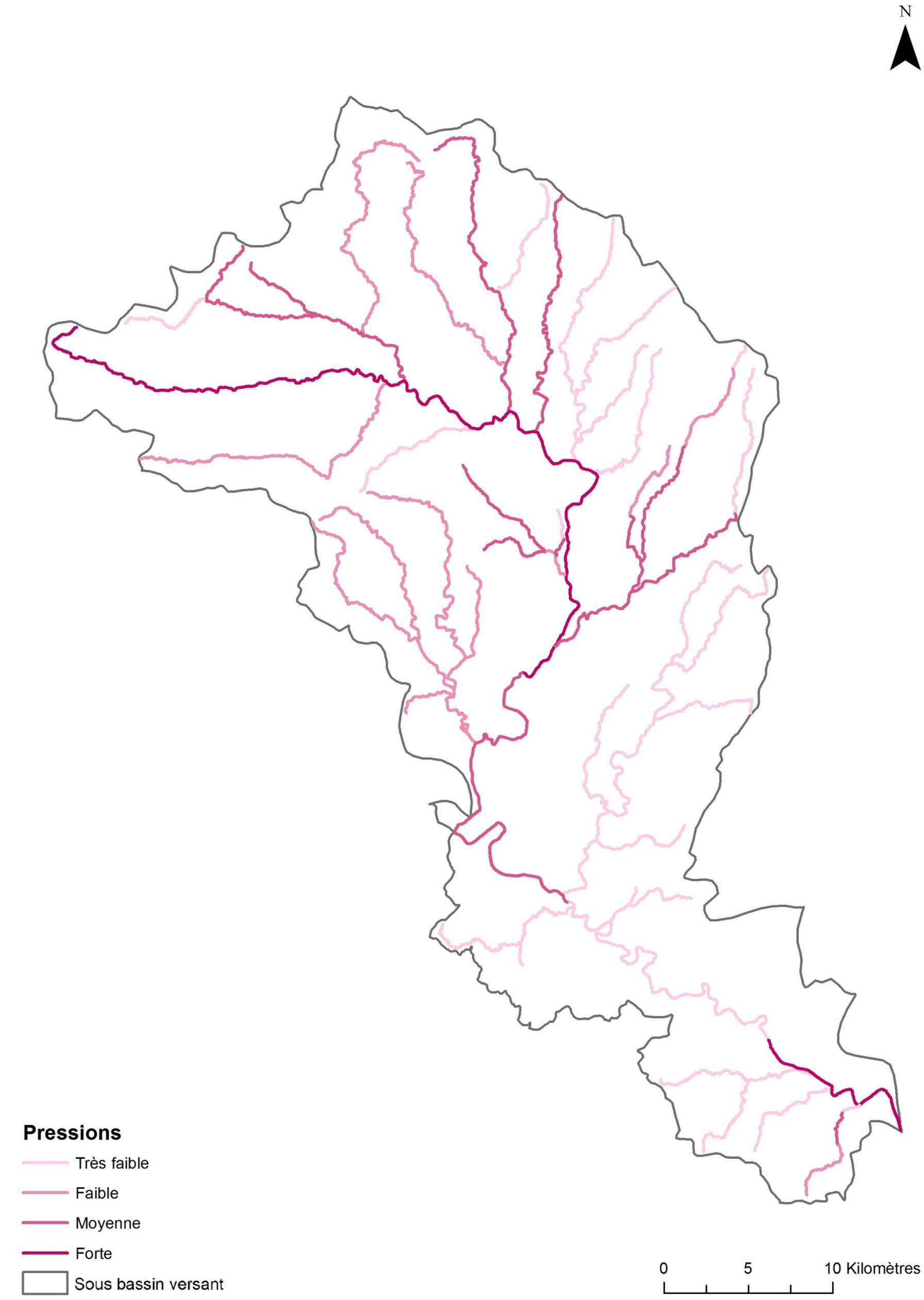

ETAT PHYSIQUE DES TRONCONS HOMOGENES

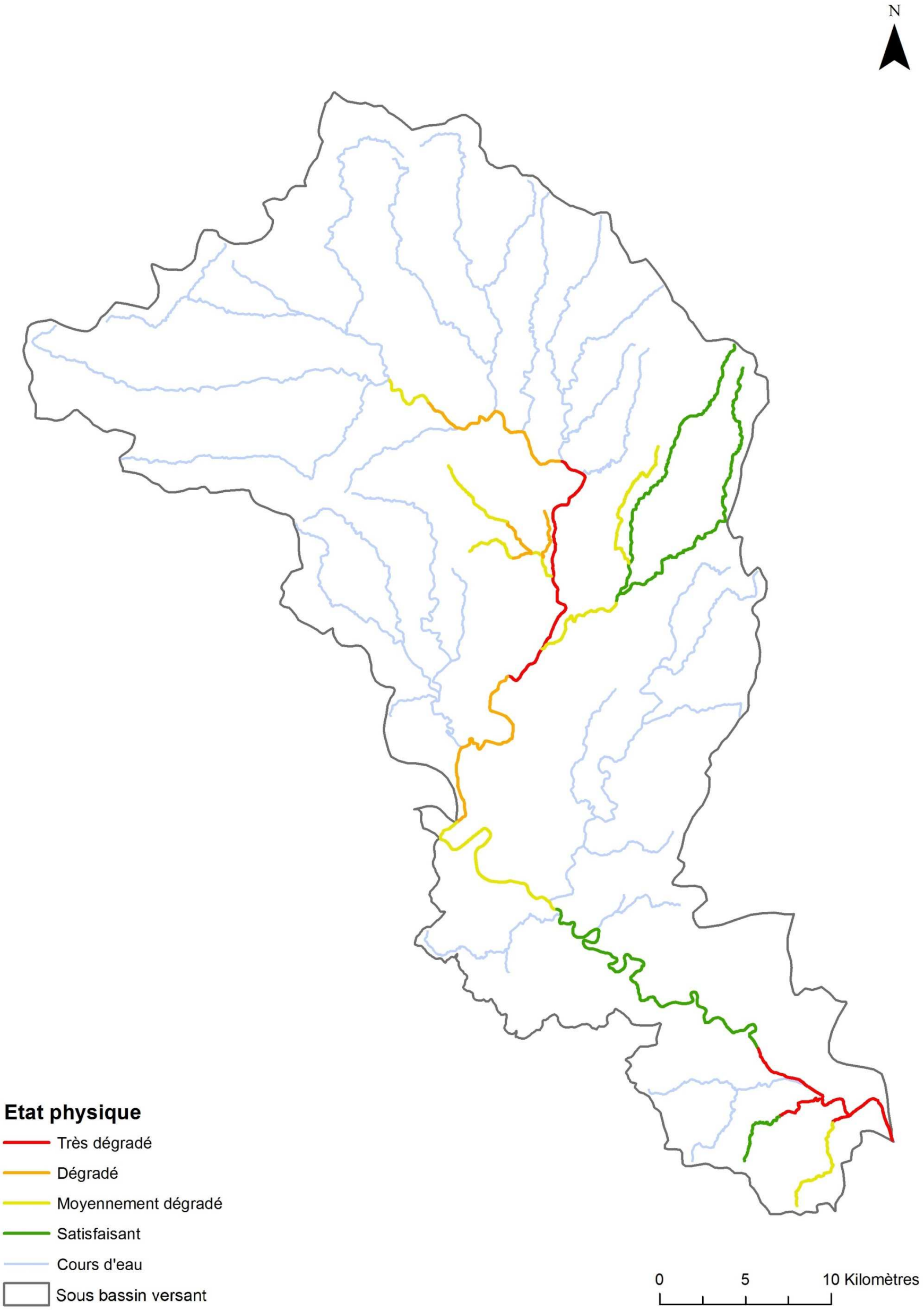

ETAT PHYSIQUE SUPPOSE DES MASSES D'EAU

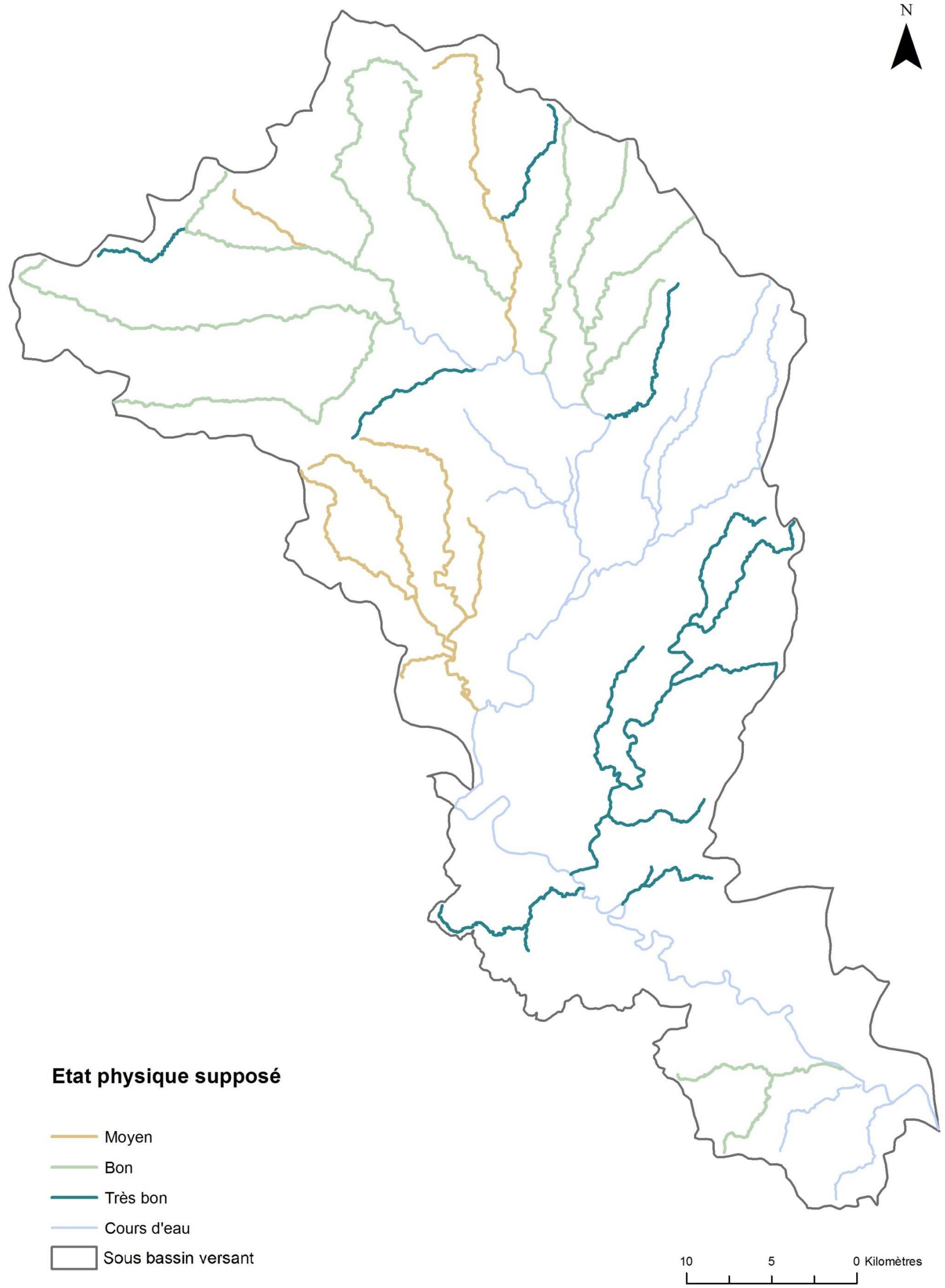

D. Données à l'échelle des tronçons homogènes

ANALYSE DIACHRONIQUE DES PROFILS EN LONG // PERIODE RECENTE

1997-2015
Jaugeac
1997-2015
1989-2015
1989-2015
Aubenas
1989-2015
Voguë
Balazuc
1989-2015
1989-2015
Ruoms
1989-2015
1989-2015
Vallon
1989-2015
St-Martin
2007-2015

Evolution des profils en long sur la période récente

- Exhaussement (0,4 à 0,8m) (4)
- Stabilité (-0,4 à 0,4m) (6)
- Incision (-0,8 à -0,4m) (5)

1 / 200 000

ANALYSE DIACHRONIQUE DES PROFILS EN LONG // PERIODE ANCIENNE

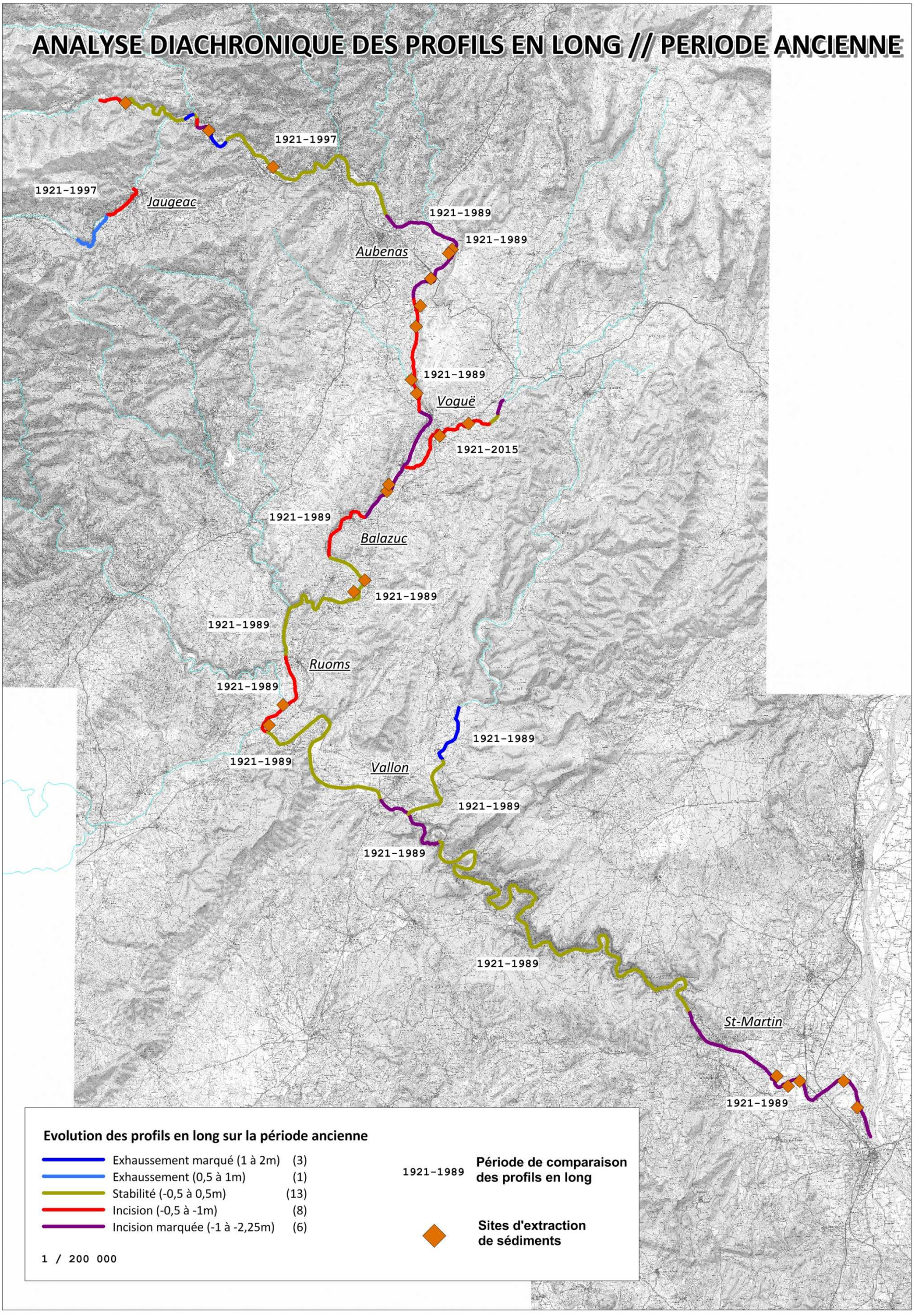

ANALYSE DIACHRONIQUE DES BANDES ACTIVES // 1950-2014

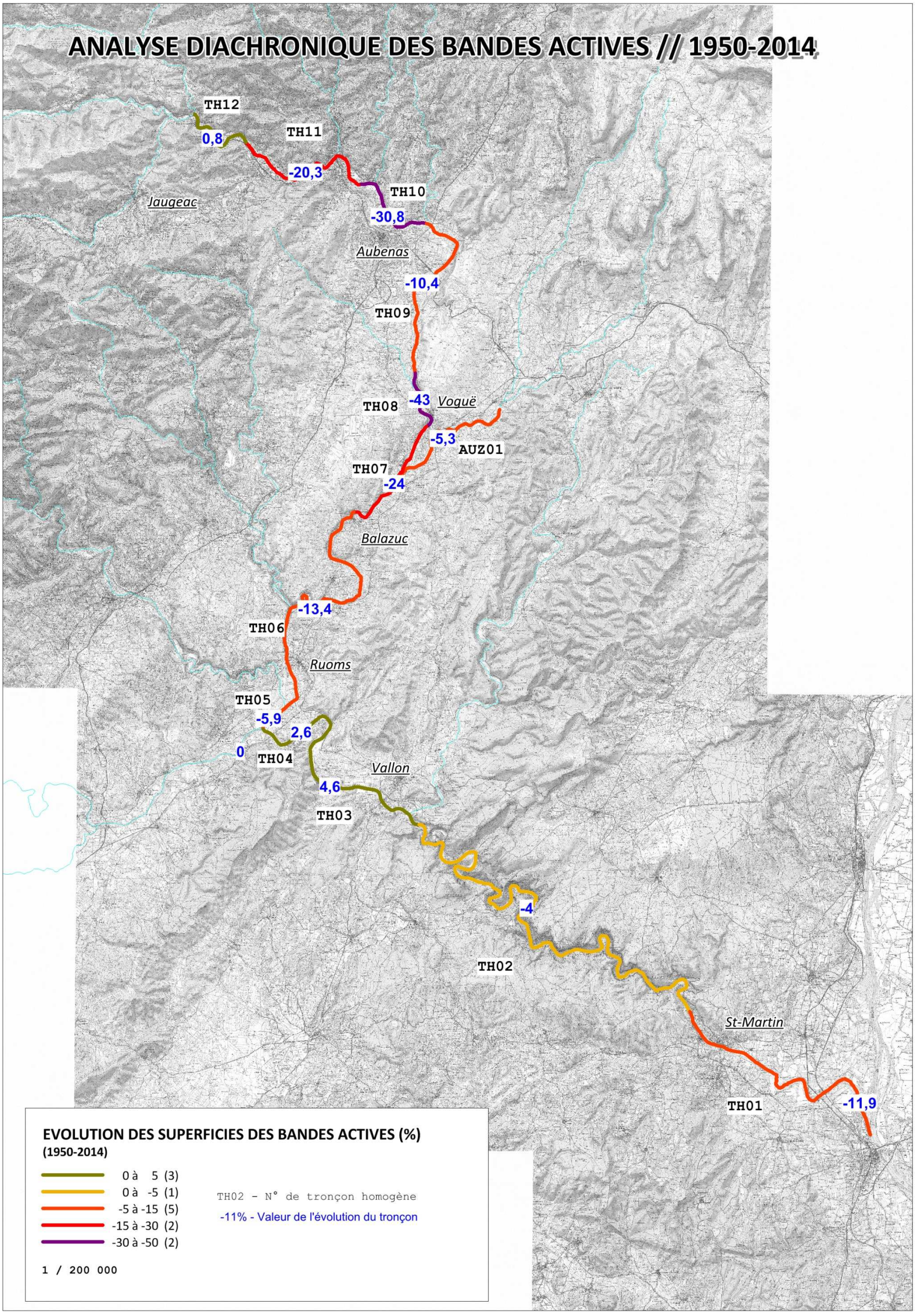

EVOLUTION DE L'INDICE DE SIMPLIFICATION DU STYLE FLUVIAL ENTRE 1950 ET 2014

TH12
4 - 6
TH11
19 - 12
TH10
5 - 7
Jaugeac
Aubenas
37 - 17
TH09
22 - 10
TH08
Voguë
TH07
21 - 6
Balazuc
43 - 21
TH06
Ruoms
TH05
6 - 5
15 - 12
TH04
Vallon
12 - 6
TH03
59 - 48
TH02
St-Martin
TH01
56 - 18

Evolution du rapport superf. en eau/superf. bande activ

- 0 à 20% (2)
- -10 à 0% (2)
- -20 à -10% (3)
- -40 à -20% (2)
- -60 à -40% (3)

TH02 - N° de tronçon homogène

56 - 18 - Superficie des atterrissements en 1950 et en 2014 (ha)

1 / 200 000

REPARTITION DES SUPERFICIES ERODEES, DE LEURS INDICES D'EFFICACITE ET LOCALISATION DES SECTEURS LES PLUS PRODUCTIFS

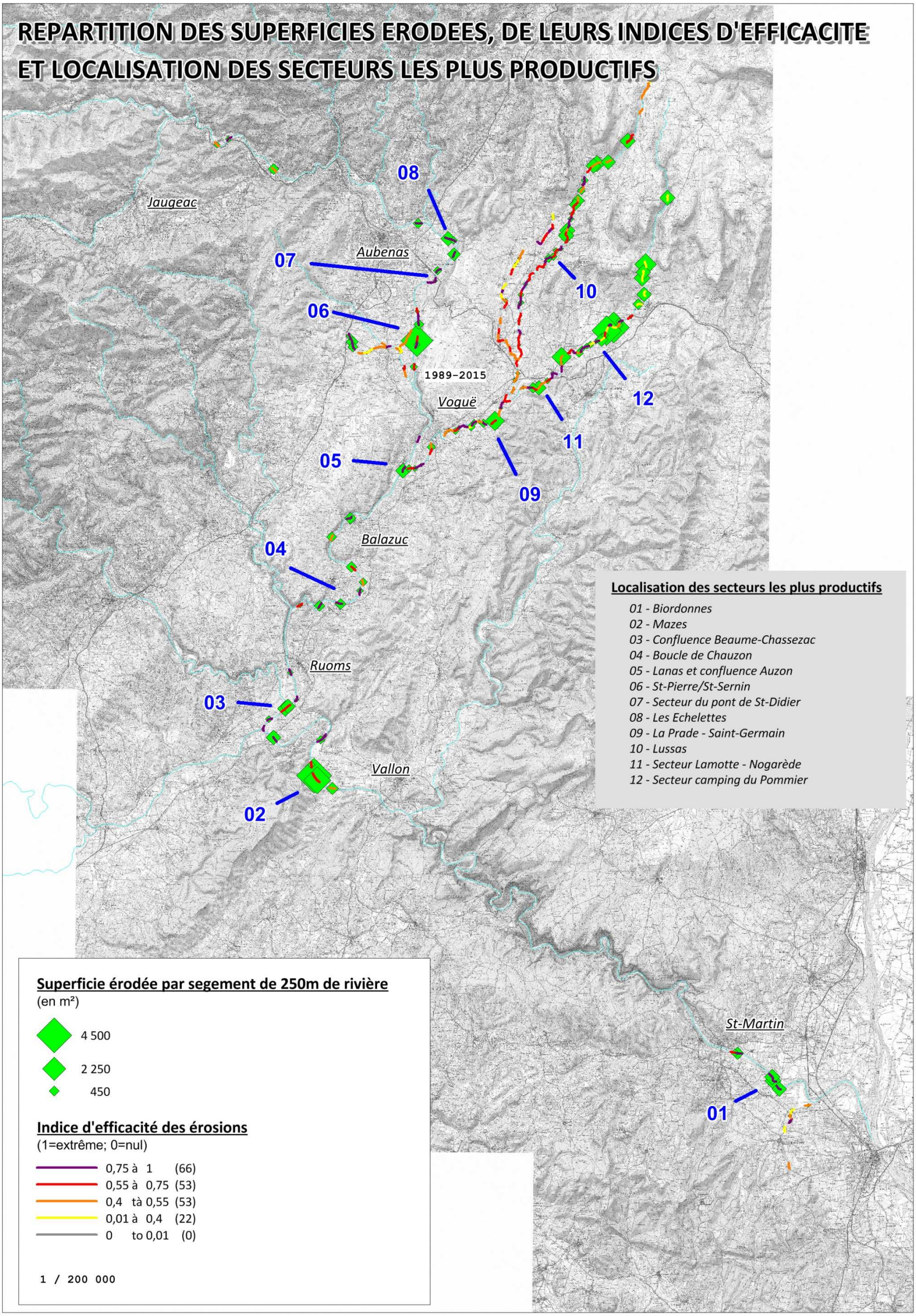

Localisation des secteurs les plus productifs

01 - Biordonnes
02 - Mazes
03 - Confluence Beaume-Chassezac
04 - Boucle de Chauzon
05 - Lanas et confluence Auzon
06 - St-Pierre/St-Sernin
07 - Secteur du pont de St-Didier
08 - Les Echelettes
09 - La Prade - Saint-Germain
10 - Lussas
11 - Secteur Lamotte - Nogarède
12 - Secteur camping du Pommier

Superficie érodée par segement de 250m de rivière
(en m²)

4 500
2 250
450

Indice d'efficacité des érosions
(1=extrême; 0=nul)

0,75 à 1 (66)
0,55 à 0,75 (53)
0,4 tà 0,55 (53)
0,01 à 0,4 (22)
0 to 0,01 (0)

1 / 200 000

REPARTITION DES ACCUMULATIONS SEDIMENTAIRES
ET LOCALISATION DES SECTEURS DE FORT STOCKAGE SUR L'ARDECHE

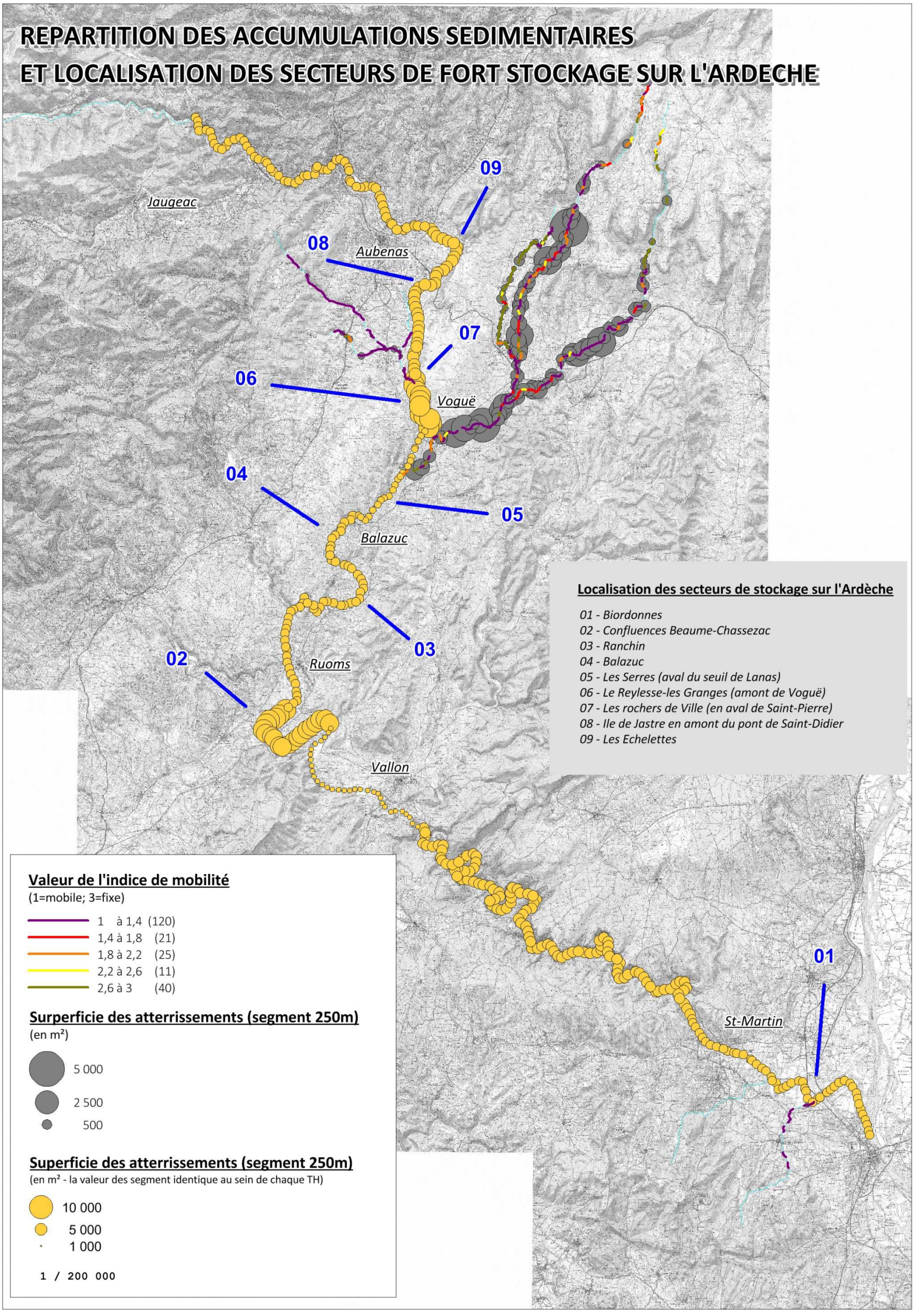

Localisation des secteurs de stockage sur l'Ardèche

01 - Biordonnes
02 - Confluences Beaume-Chassezac
03 - Ranchin
04 - Balazuc
05 - Les Serres (aval du seuil de Lanas)
06 - Le Reylesse-les Granges (amont de Voguë)
07 - Les rochers de Ville (en aval de Saint-Pierre)
08 - Ile de Jastre en amont du pont de Saint-Didier
09 - Les Echelettes

Valeur de l'indice de mobilité
(1=mobile; 3=fixe)

- 1 à 1,4 (120)
- 1,4 à 1,8 (21)
- 1,8 à 2,2 (25)
- 2,2 à 2,6 (11)
- 2,6 à 3 (40)

Surperficie des atterrissements (segment 250m)
(en m²)

- 5 000
- 2 500
- 500

Superficie des atterrissements (segment 250m)
(en m² - la valeur des segment identique au sein de chaque TH)

- 10 000
- 5 000
- 1 000

1 / 200 000

REPARTITION DES ACCUMULATIONS SEDIMENTAIRES SUR LES BASSINS DE L'AUZON RIVE DROITE ET CELUI DE L'AUZON RIVE GAUCHE

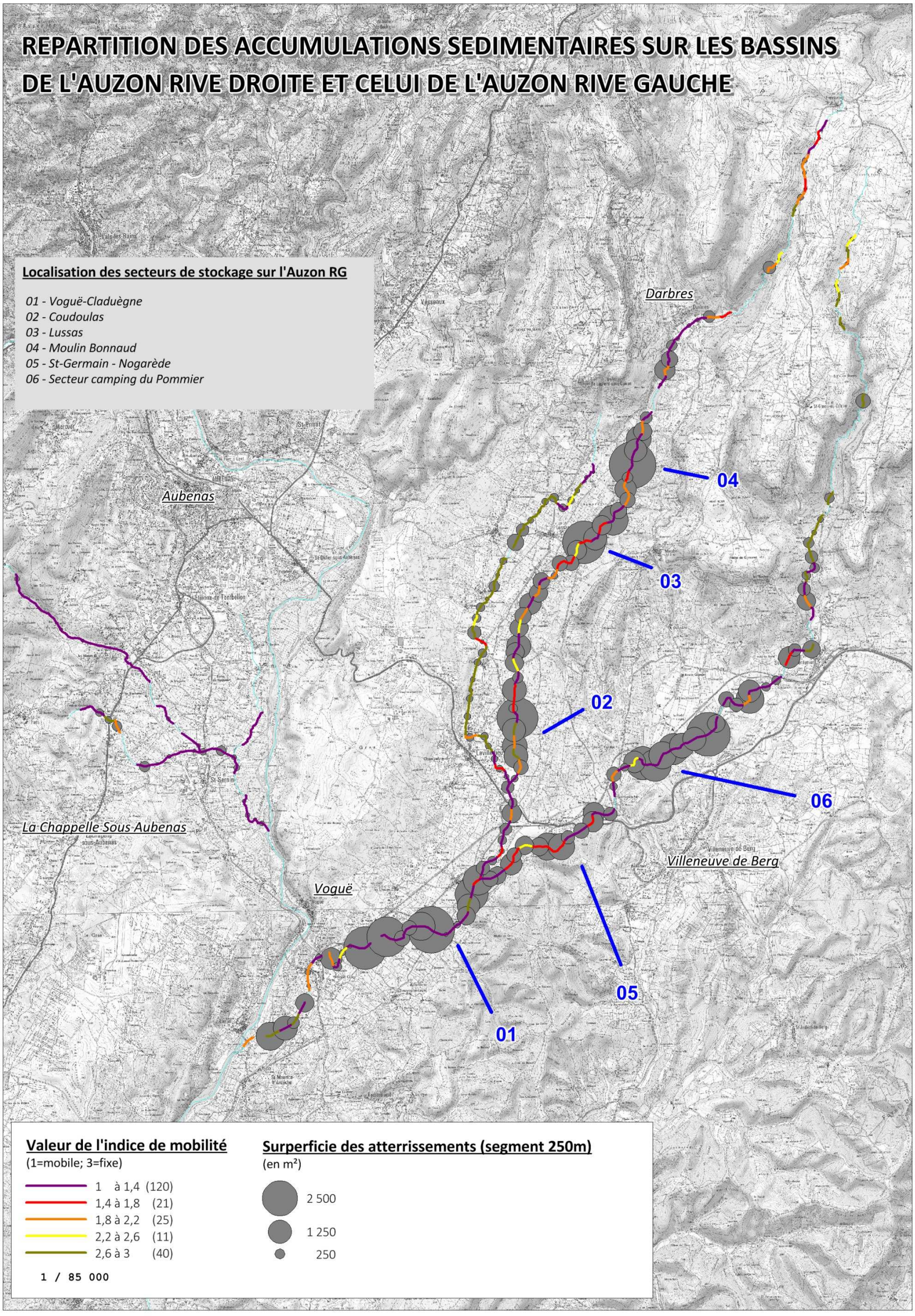

OUVRAGES TRANSVERSAUX
ET SECTEURS D'ECOULEMENT SUR SUBSTRATUM

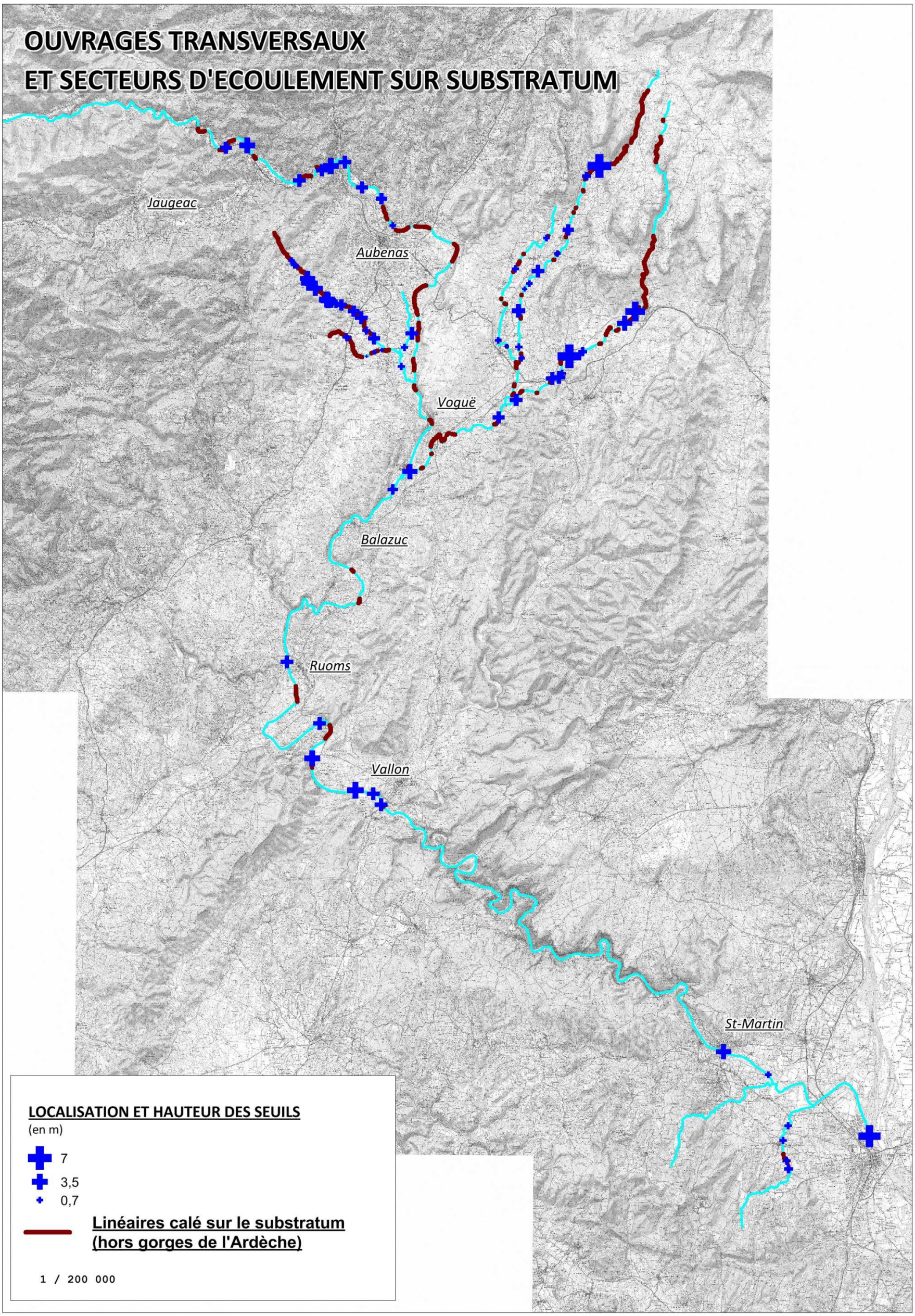

OUVRAGES TRANSVERSAUX ET SECTEURS D'ECOULEMENT SUR LE SUBSTRATUM SUR LES BASSINS DE L'AUZON RIVE DROITE ET CELUI DE L'AUZON RIVE GAUCHE

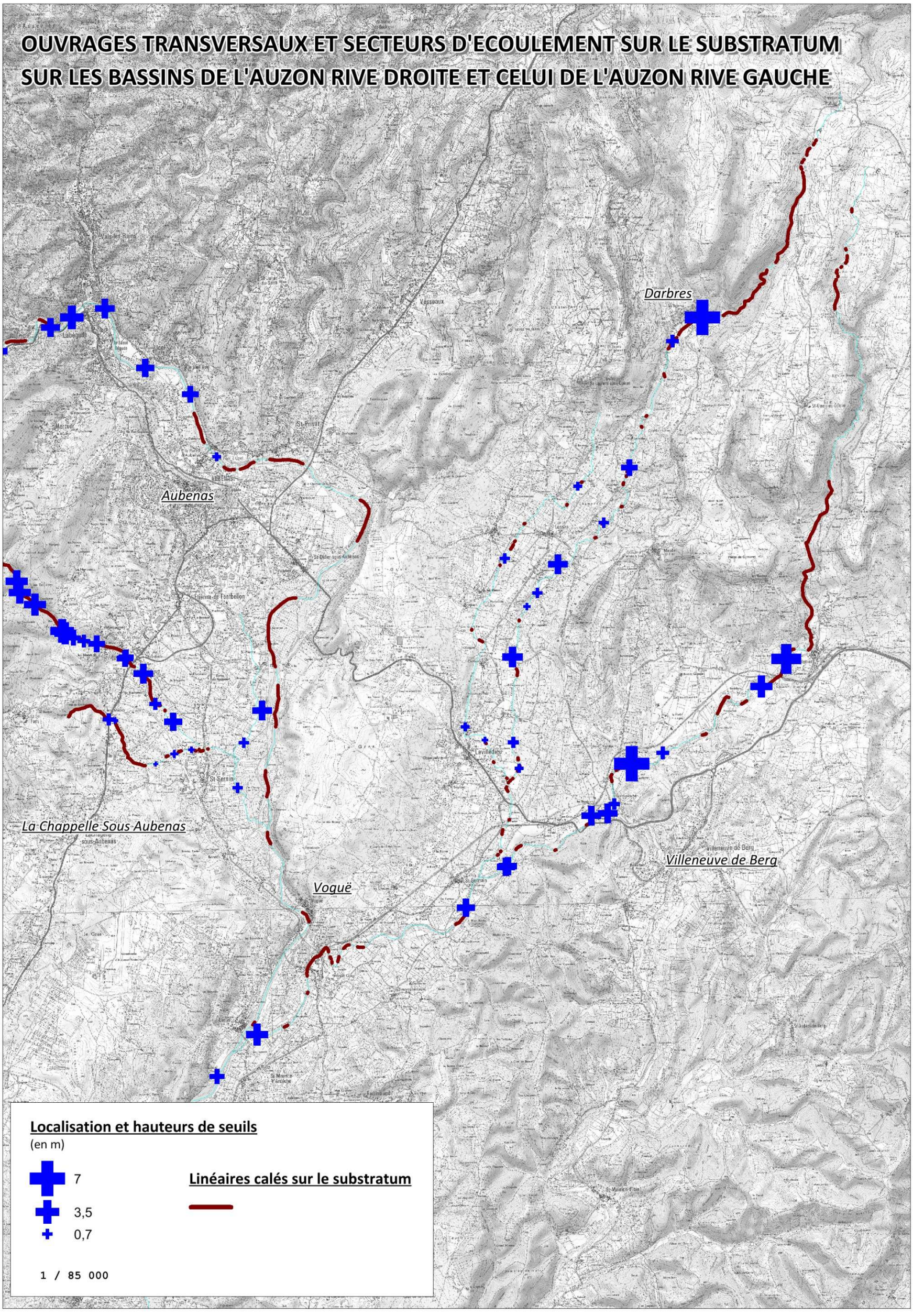

Dynamique hydro-sédimentaire et état hydromorphologique. Tronçons homogènes de l'Ardèche

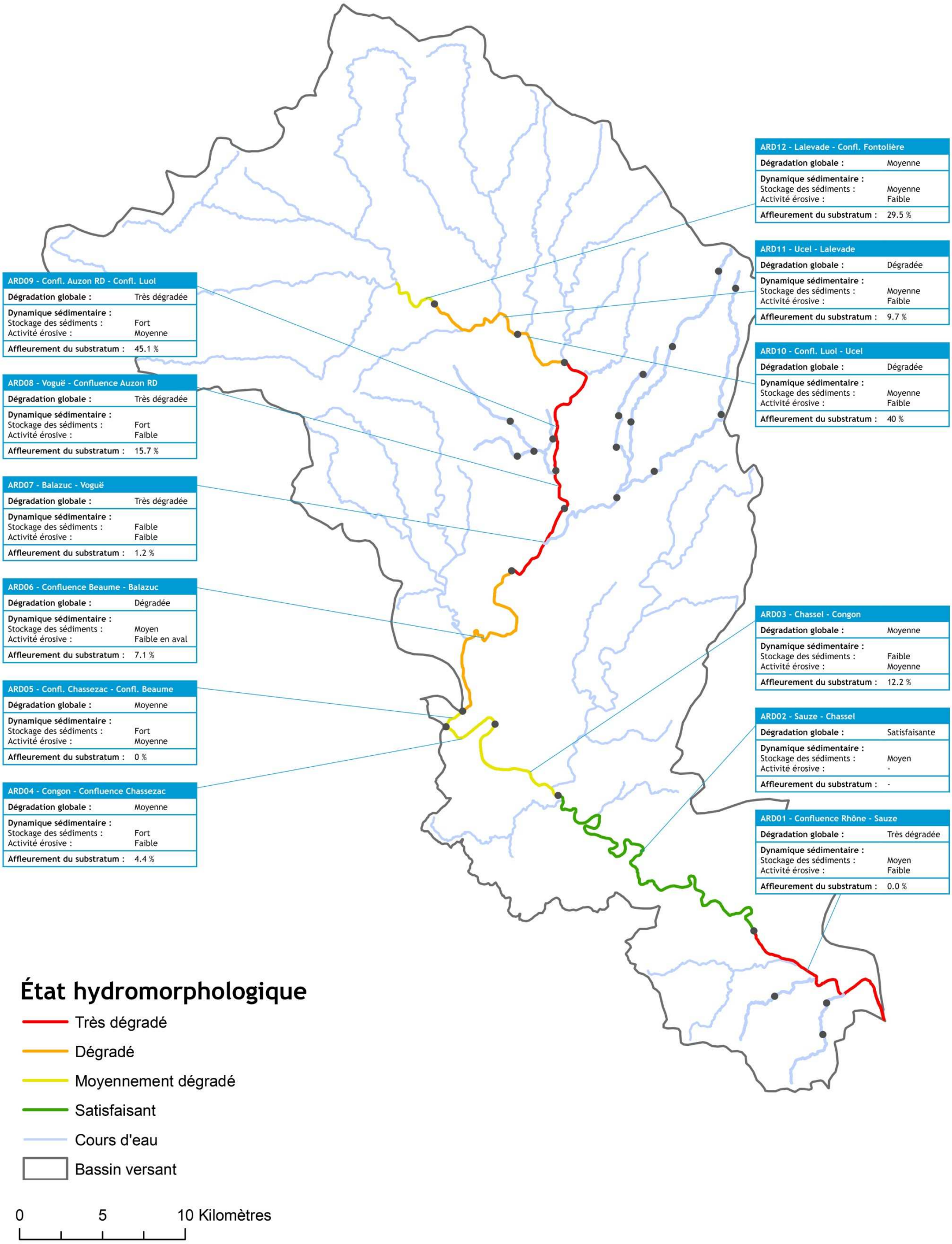

Analyse diachronique et état hydromorphologique.
Tronçons homogènes de l'Ardèche

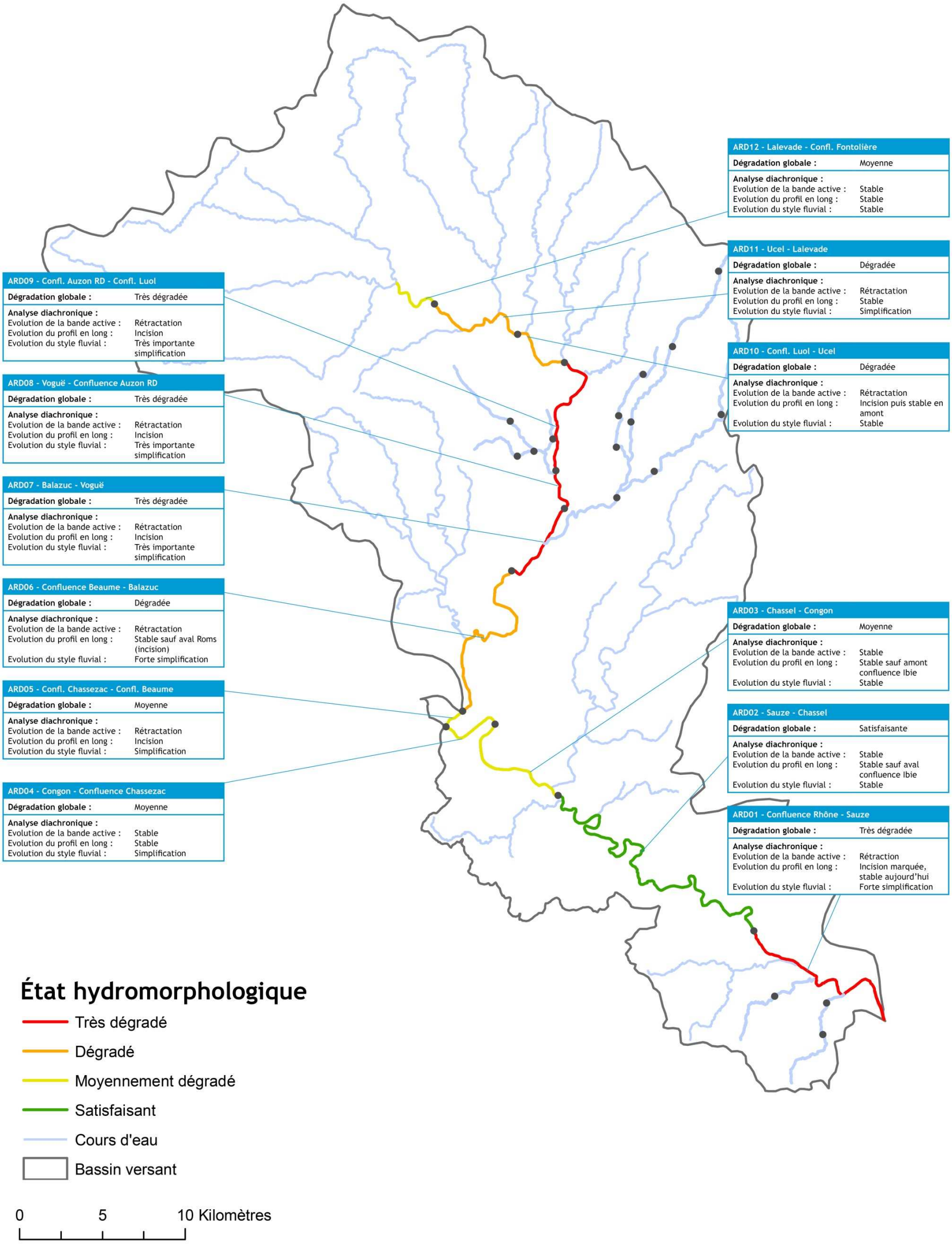

Pressions et état hydromorphologique.
Tronçons homogènes de l'Ardèche

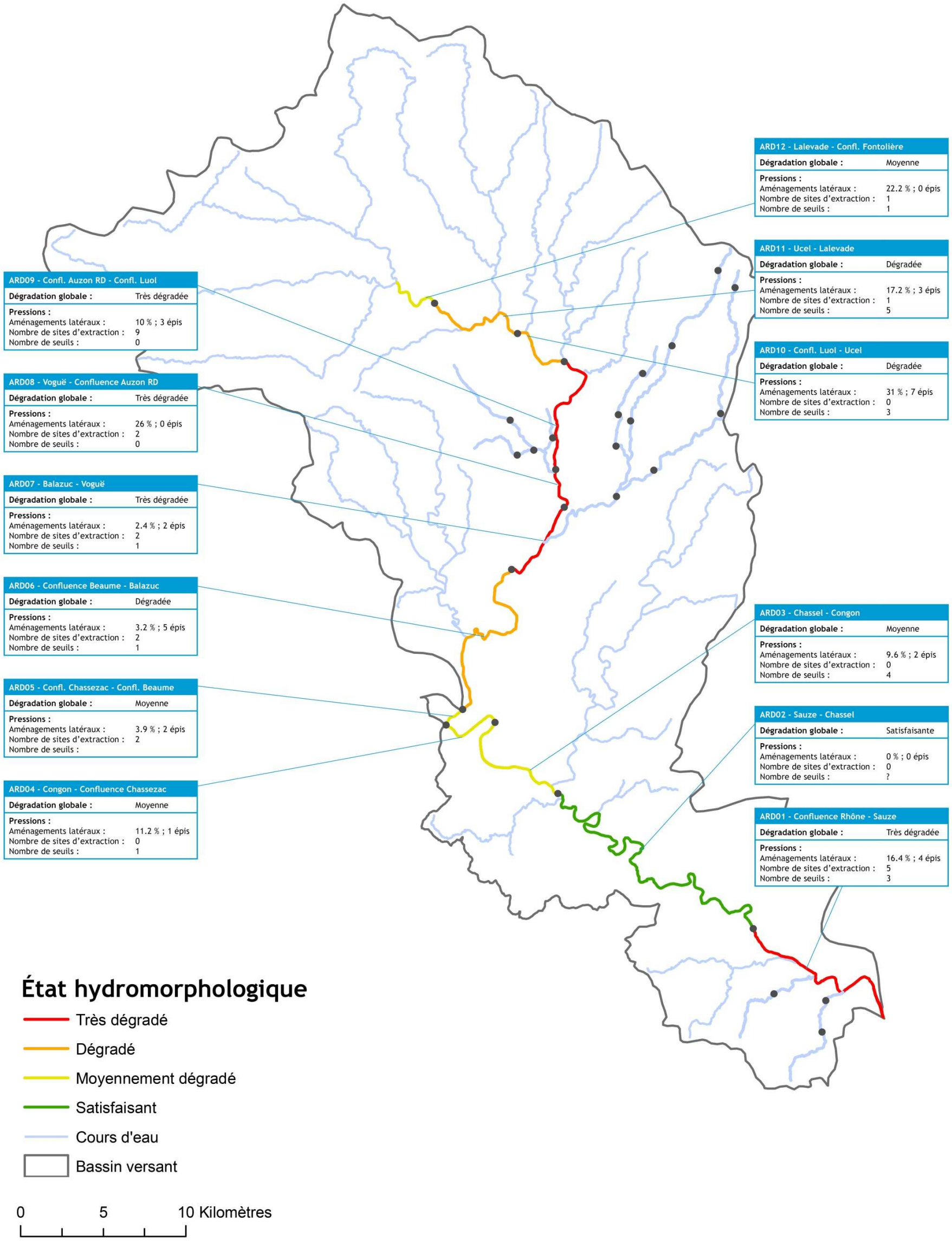

Dynamique hydro-sédimentaire et état hydromorphologique.
Tronçons homogènes des affluents de l'Ardèche

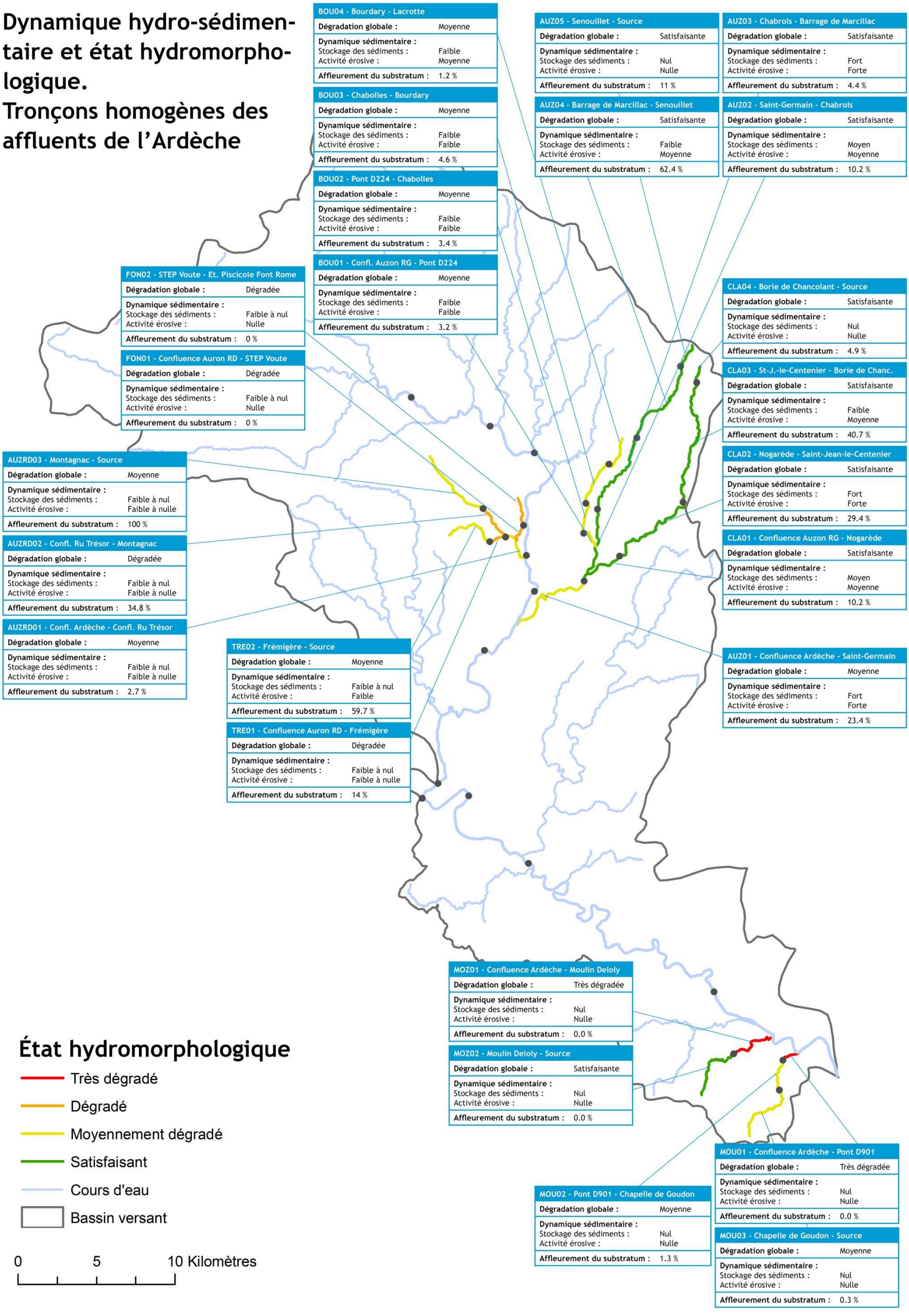

BOU04 - Bourdary - Lacrotte

Dégradation globale :	Moyenne
Dynamique sédimentaire :	
Stockage des sédiments :	Faible
Activité érosive :	Moyenne
Affleurement du substratum :	1.2 %

BOU03 - Chabolles - Bourdary

Dégradation globale :	Moyenne
Dynamique sédimentaire :	
Stockage des sédiments :	Faible
Activité érosive :	Faible
Affleurement du substratum :	4.6 %

BOU02 - Pont D224 - Chabolles

Dégradation globale :	Moyenne
Dynamique sédimentaire :	
Stockage des sédiments :	Faible
Activité érosive :	Faible
Affleurement du substratum :	3.4 %

BOU01 - Confl. Auzon RG - Pont D224

Dégradation globale :	Moyenne
Dynamique sédimentaire :	
Stockage des sédiments :	Faible
Activité érosive :	Faible
Affleurement du substratum :	3.2 %

AUZ05 - Senouillet - Source

Dégradation globale :	Satisfaisante
Dynamique sédimentaire :	
Stockage des sédiments :	Nul
Activité érosive :	Nulle
Affleurement du substratum :	11 %

AUZ03 - Chabrols - Barrage de Marcillac

Dégradation globale :	Satisfaisante
Dynamique sédimentaire :	
Stockage des sédiments :	Fort
Activité érosive :	Forte
Affleurement du substratum :	4.4 %

AUZ04 - Barrage de Marcillac - Senouillet

Dégradation globale :	Satisfaisante
Dynamique sédimentaire :	
Stockage des sédiments :	Faible
Activité érosive :	Moyenne
Affleurement du substratum :	62.4 %

AUZ02 - Saint-Germain - Chabrols

Dégradation globale :	Satisfaisante
Dynamique sédimentaire :	
Stockage des sédiments :	Moyen
Activité érosive :	Moyenne
Affleurement du substratum :	10.2 %

FON02 - STEP Voute - Et. Piscicole Font Rome

Dégradation globale :	Dégradée
Dynamique sédimentaire :	
Stockage des sédiments :	Faible à nul
Activité érosive :	Nulle
Affleurement du substratum :	0 %

FON01 - Confluence Auron RD - STEP Voute

Dégradation globale :	Dégradée
Dynamique sédimentaire :	
Stockage des sédiments :	Faible à nul
Activité érosive :	Nulle
Affleurement du substratum :	0 %

CLA04 - Borie de Chancolant - Source

Dégradation globale :	Satisfaisante
Dynamique sédimentaire :	
Stockage des sédiments :	Nul
Activité érosive :	Nulle
Affleurement du substratum :	4.9 %

CLA03 - St-J.-le-Centenier - Borie de Chanc.

Dégradation globale :	Satisfaisante
Dynamique sédimentaire :	
Stockage des sédiments :	Faible
Activité érosive :	Moyenne
Affleurement du substratum :	40.7 %

CLA02 - Nogarède - Saint-Jean-le-Centenier

Dégradation globale :	Satisfaisante
Dynamique sédimentaire :	
Stockage des sédiments :	Fort
Activité érosive :	Forte
Affleurement du substratum :	29.4 %

CLA01 - Confluence Auzon RG - Nogarède

Dégradation globale :	Satisfaisante
Dynamique sédimentaire :	
Stockage des sédiments :	Moyen
Activité érosive :	Moyenne
Affleurement du substratum :	10.2 %

AUZRD03 - Montagnac - Source

Dégradation globale :	Moyenne
Dynamique sédimentaire :	
Stockage des sédiments :	Faible à nul
Activité érosive :	Faible à nulle
Affleurement du substratum :	100 %

AUZRD02 - Confl. Ru Trésor - Montagnac

Dégradation globale :	Dégradée
Dynamique sédimentaire :	
Stockage des sédiments :	Faible à nul
Activité érosive :	Faible à nulle
Affleurement du substratum :	34.8 %

AUZRD01 - Confl. Ardèche - Confl. Ru Trésor

Dégradation globale :	Moyenne
Dynamique sédimentaire :	
Stockage des sédiments :	Faible à nul
Activité érosive :	Faible à nulle
Affleurement du substratum :	2.7 %

TRE02 - Frémigère - Source

Dégradation globale :	Moyenne
Dynamique sédimentaire :	
Stockage des sédiments :	Faible à nul
Activité érosive :	Faible
Affleurement du substratum :	59.7 %

TRE01 - Confluence Auron RD - Frémigère

Dégradation globale :	Dégradée
Dynamique sédimentaire :	
Stockage des sédiments :	Faible à nul
Activité érosive :	Faible à nulle
Affleurement du substratum :	14 %

AUZ01 - Confluence Ardèche - Saint-Germain

Dégradation globale :	Moyenne
Dynamique sédimentaire :	
Stockage des sédiments :	Fort
Activité érosive :	Forte
Affleurement du substratum :	23.4 %

MOZ01 - Confluence Ardèche - Moulin Deloly

Dégradation globale :	Très dégradée
Dynamique sédimentaire :	
Stockage des sédiments :	Nul
Activité érosive :	Nulle
Affleurement du substratum :	0.0 %

MOZ02 - Moulin Deloly - Source

Dégradation globale :	Satisfaisante
Dynamique sédimentaire :	
Stockage des sédiments :	Nul
Activité érosive :	Nulle
Affleurement du substratum :	0.0 %

MOU02 - Pont D901 - Chapelle de Goudon

Dégradation globale :	Moyenne
Dynamique sédimentaire :	
Stockage des sédiments :	Nul
Activité érosive :	Nulle
Affleurement du substratum :	1.3 %

MOU01 - Confluence Ardèche - Pont D901

Dégradation globale :	Très dégradée
Dynamique sédimentaire :	
Stockage des sédiments :	Nul
Activité érosive :	Nulle
Affleurement du substratum :	0.0 %

MOU03 - Chapelle de Goudon - Source

Dégradation globale :	Moyenne
Dynamique sédimentaire :	
Stockage des sédiments :	Nul
Activité érosive :	Nulle
Affleurement du substratum :	0.3 %

État hydromorphologique

- Très dégradé
- Dégradé
- Moyennement dégradé
- Satisfaisant
- Cours d'eau
- Bassin versant

0 5 10 Kilomètres

Pressions et état hydro-morphologique. Tronçons homogènes des affluents de l'Ardèche

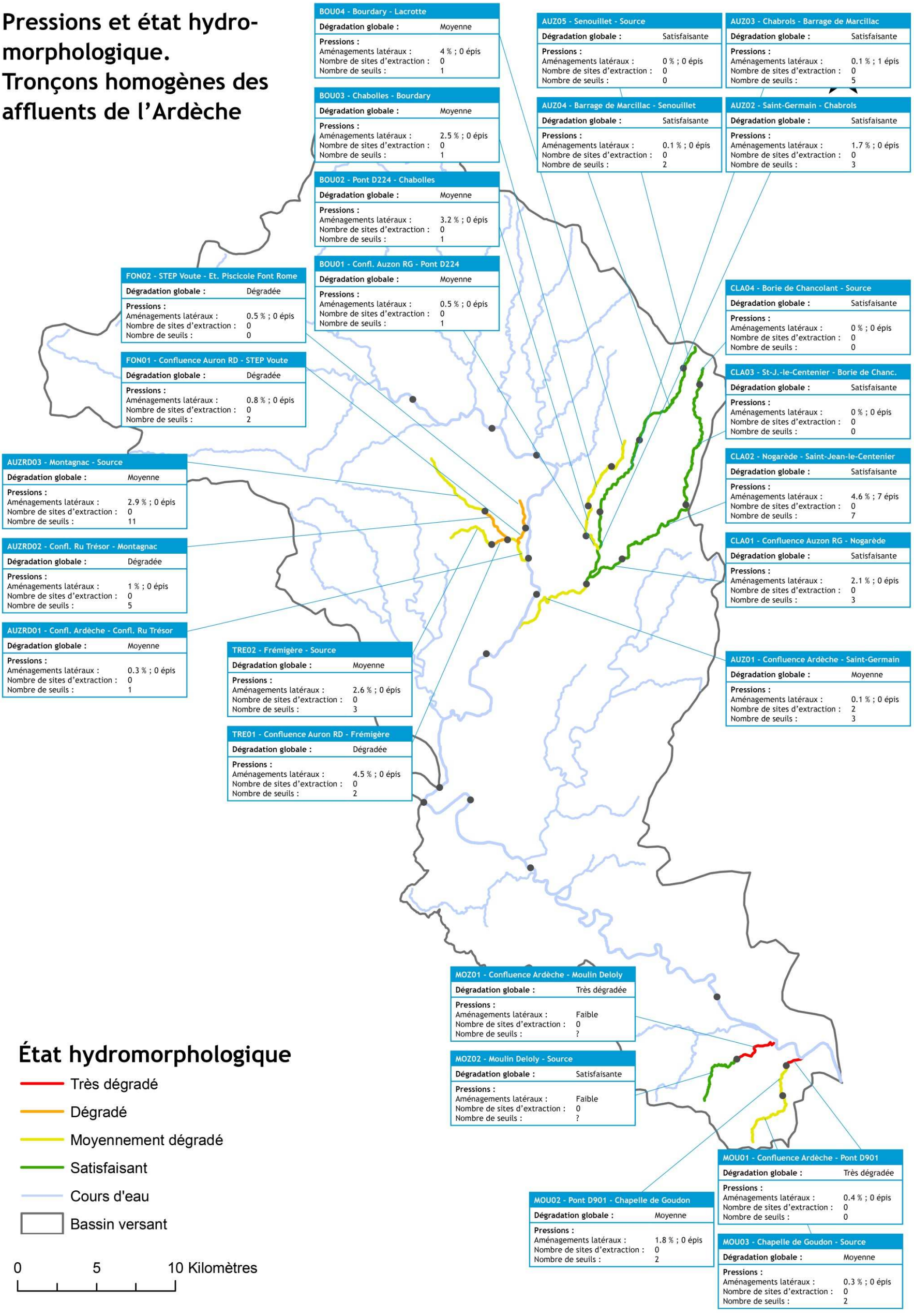

État hydromorphologique

- Très dégradé
- Dégradé
- Moyennement dégradé
- Satisfaisant
- Cours d'eau
- Bassin versant

0 5 10 Kilomètres

E. Fiches tronçons homogènes et masses d'eau

IDENTITE

Cours d'eau ARDECHE

Tronçon homogène ARD01 (de la confluence avec le Rhône à Sauze)

Référence masse d'eau FRDR411b

Longueur (km) 12,3

SDAGE 2016 - 2021

Etat écologique Bon

Cause de report Chimie

Echéance 2027

Mesures restauration classique de cours d'eau, restauration de grande ampleur de la fonctionnalité, maitrise foncière ZH

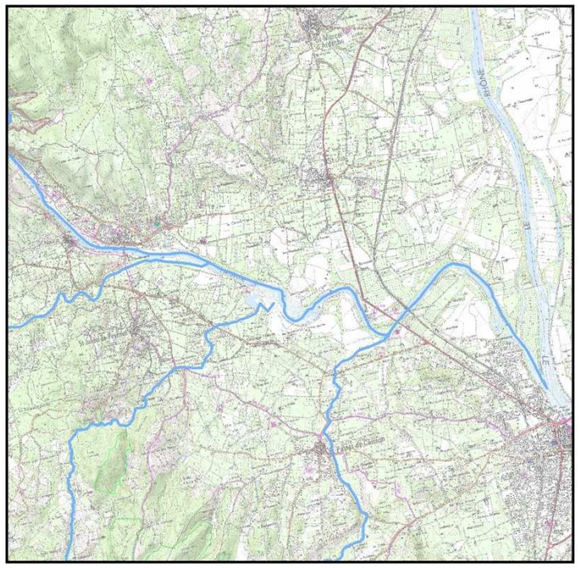



INFORMATIONS HYDROMORPHOLOGIQUES

Analyses diachroniques

Dynamiques actuelles

Profil en long Incision marquée, stable aujourd'hui

Bande active Rétraction

Recharge Faible

Accumulation Moyenne

Affleurement substratum 00,0%

Lien avec ZEC ZEC 09

Ripisylve L'état général de la ripisylve est moyen. Cet état est dû à différentes altérations (perte de diversité et de densité, instabilité, déséquilibre des classes d'âges,…).

PRESSIONS

☒ **Aménagements** — Seuils 3; Latéraux 16,4%; 4 épis

☐ **Rectification**

☐ **Recalibrage**

☒ **Curage / Extraction**

Continuité piscicole (aménagements impactants; Note ROE > ou = 2)

Anguilles	Cyprinidés	d'eau vive	Apron	Aloses	Truites	Densité
0		3	2	1	0	00,24

Ce tronçon a été aménagé (enrochements, épis, seuils) et anciennement impacté par des sites d'extraction importants. Sa dynamique s'en trouve altéré: incision du lit, faible dynamique latérale et sédimentaire.



TRAVAUX ENGAGES

Les travaux ont été effectués entre 2008 et 2015, de manière éparse de l'amont à l'aval de ce tronçon. Au total, 9 secteurs de travaux sont présents, comptabilisant 4,7 km (38% du tronçon). Majoritairement, les travaux ont été effectués sur la végétation avec pour objectif principal l'hydraulique (6/9 secteurs soit 70 % des linéaires traités). Les secteurs restant ont subi des travaux mixtes sur la végétation et de terrassement principalement pour améliorer le transport sédiment (pour 2 secteurs) et l'hydraulique (1 secteur).

ENJEUX

Hydromorphologiques

☒ **Milieu aquatique** — Pont D141 à Le Courgas; Le Bordelet

☒ **Milieu riverain** — Bosquet à Biodornnes

☐ **Paysage** \

☒ **Inondation** — ZU St-Martin- d'Ardèche et Pont-St-Esprit

☐ **Qualité de l'eau** \

Environnementaux

☒ **ZNIEFF Type 01**

☐ **APPB**

☒ **N2000**

☐ **RN**

☒ **Zones Humides**

☒ **Liste 1**

☐ **Réservoir biologique**

☐ **Zone Apron**

☒ **Zone Anguille**

☒ **Zone Alose**

☐ **ENS**

☐ **Sites classés**

☐ **Liste 2**



Sociaux et économiques

Occupation du sols

☒ **Naturel**	64,7%	☒ **Urbaine dense**	00,1%	☐ **Loisirs**	00,0%
☒ **Agricole**	31,1%	☒ **ZI-ZA**	01,8%	☐ **Autre**	00,0%
☒ **Urbaine**	00,2%	☒ **Camping**	02,1%		

Autres enjeux

Plusieurs STEP, rejets et prélèvements présents au niveau de St-Martin d'Ardèche. Plus en aval plusierus captages sont à proximité du cours d'eau.

IDENTITE

Cours d'eau ARDECHE

Tronçon homogène ARD02 (de Sauze à Chassel)

Référence masse d'eau FRDR411b

Longueur (km) 26,7

SDAGE 2016 - 2021

Etat écologique Bon

Cause de report Chimie

Echéance 2027

Mesures restauration classique de cours d'eau, restauration de grande ampleur de la fonctionnalité, maitrise foncière ZH

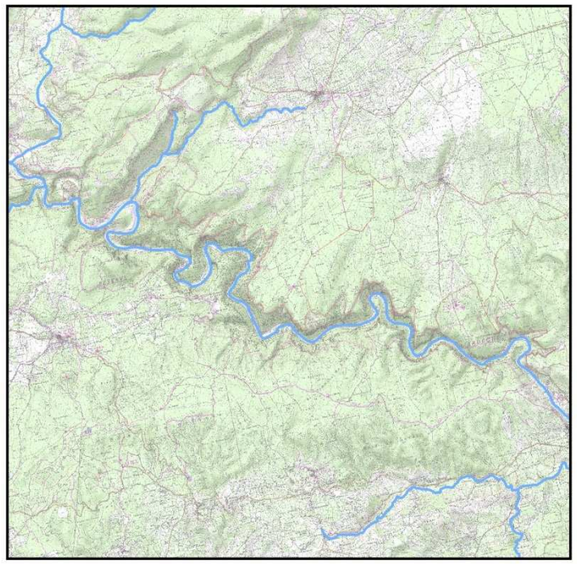



INFORMATIONS HYDROMORPHOLOGIQUES

Analyses diachroniques

Dynamiques actuelles

Profil en long Stable sauf aval confluence Ibie

Bande active Stable

Recharge -

Accumulation Moyenne

Affleurement substratum 00,0%

Lien avec ZEC \

Ripisylve L'état général de la ripisylve est très bon. Malgré tout, on note une perte de diversité et/ou présence d'indésirables.

PRESSIONS

☐ **Aménagements** — Seuils ? / Latéraux 0%; 0 épis

☐ **Rectification**

☐ **Recalibrage**

☐ **Curage / Extraction**

Continuité piscicole (aménagements impactants; Note ROE > ou = 2)

Anguilles	Cyprinidés	d'eau vive	Apron	Aloses	Truites	Densité
0		0	0	0	0	00,00

Ce tronçon est situé dans les gorges de l'Ardèche. Sa dynamique est contrainte par la structure relief (mobilité stable) et non impactée par des aménagements.

TRAVAUX ENGAGES

Ce tronçon ne comprend qu'un seul secteur de travaux sur sa partie amont. Les travaux ont été effectués en 2010, sur une longueur de 700m (3% du tronçon) pour un cout total de 4400 € (6,29€ /m linéaire traité). Les travaux ont été effectués sur la végétation avec pour objectif principal l'environnement.

ENJEUX

Hydromorphologiques

☐ **Milieu aquatique** \

☒ **Inondation** La Rouvière

☐ **Milieu riverain** \

☐ **Qualité de l'eau** \

☒ **Paysage** Ensemble du tronçon

Environnementaux

☒ **ZNIEFF Type 01**

☐ **APPB**

☒ **N2000**

☒ **RN**

☒ **Zones Humides**

☒ **Liste 1**

☐ **Réservoir biologique**

☒ **Zone Apron**

☒ **Zone Anguille**

☒ **Zone Alose**

☒ **ENS**

☒ **Sites classés**

☐ **Liste 2**

Sociaux et économiques

Occupation du sols

☒ **Naturel**	91,2%	☐ **Urbaine dense**	00,0%	☐ **Loisirs**	00,0%
☒ **Agricole**	04,1%	☐ **ZI-ZA**	00,0%	☐ **Autre**	00,0%
☒ **Urbaine**	00,1%	☒ **Camping**	04,5%		

Autres enjeux

Ponctuellement et essentiellement sur la partie aval, quelques puits et captages sont présents aux abords de l'Ardèche

IDENTITE

Cours d'eau ARDECHE

Tronçon homogène ARD03 (de Chassel à Congon)

Référence masse d'eau FRDR411a

Longueur (km) 8,2

SDAGE 2016 - 2021

Etat écologique Bon

Cause de report Chimie

Echéance 2027

Mesures aménagement ouvrage qui contraint la continuité, restauration classique de cours d'eau, restauration de grande ampleur de la fonctionnalité, maitrise foncière ZH, profil de baignade

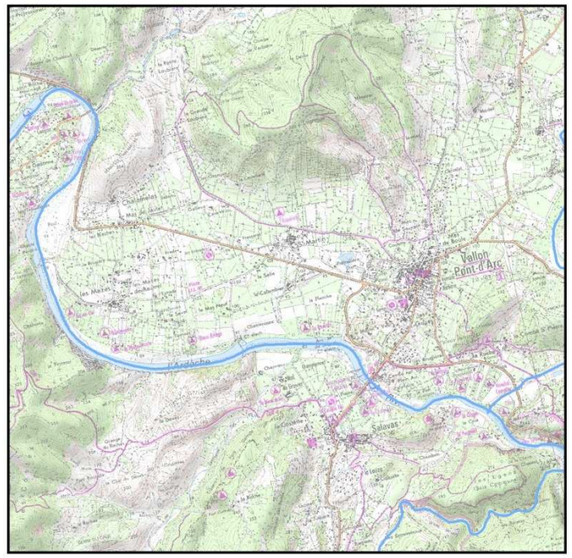



INFORMATIONS HYDROMORPHOLOGIQUES

Analyses diachroniques

Dynamiques actuelles

Profil en long Stable, sauf amont confluence Ibie

Bande active Stable

Recharge Moyenne

Accumulation Faible

Affleurement substratum 12,2%

Lien avec ZEC ZEC 08

Ripisylve L'état général de la ripisylve est bon. Malgré tout, il existe une perte de densité.

PRESSIONS

☒ **Aménagements** — Seuils 4; Latéraux 9,6%; 2 épis

☐ **Rectification**

☐ **Recalibrage**

☐ **Curage / Extraction**

Continuité piscicole (aménagements impactants; Note ROE > ou = 2)

Anguilles	Cyprinidés	d'eau vive	Apron	Aloses	Truites	Densité
0		0	1	4	0	00,49

Ce tronçon est calé par les ouvrages transversaux, les aménagements et la structure du relief. Les écoulements sont homogénéisés par les seuils et les dynamiques latérales (quelques formes d'érosion au niveau des Mazes") et sédimentaires sont faibles voire nulles.



TRAVAUX ENGAGES

Ce tronçon ne comporte que 2 secteurs de travaux répartis de manière éparse. Les travaux ont été effectués entre 2008 et 2013, sur une longueur de 900m (11% du tronçon) pour un cout total de 27 060 € (30,07€ /m linéaire traité). Les travaux ont été effectués sur la végétation avec pour objectif principal l'environnement (secteur aval) et l'hydraulique (secteur amont).

ENJEUX

Hydromorphologiques

☒ **Milieu aquatique** — Pont D579; Chante Perdrix; La Gadonne

☒ **Inondation** — La Gadonne; Les Mazes; Mas de Gravier à Mezelet

☒ **Milieu riverain** — Poul

☐ **Qualité de l'eau** — \

☐ **Paysage** \

Environnementaux

☒ **ZNIEFF Type 01**

☐ **APPB**

☒ **N2000**

☐ **RN**

☒ **Zones Humides**

☒ **Liste 1**

☐ **Réservoir biologique**

☒ **Zone Apron**

☒ **Zone Anguille**

☒ **Zone Alose**

☐ **ENS**

☒ **Sites classés**

☒ **Liste 2**

Sociaux et économiques

Occupation du sols

☒ **Naturel**	81,4%	☐ **Urbaine dense**	00,0%	☐ **Loisirs**	00,0%
☒ **Agricole**	11,1%	☐ **ZI-ZA**	00,0%	☐ **Autre**	00,0%
☒ **Urbaine**	01,1%	☒ **Camping**	06,4%		

Autres enjeux

Plusieurs puits et captages sont présents principalement au niveau de Vallon-Pont-d'Arc



IDENTITE

Cours d'eau ARDECHE

Tronçon homogène ARD04 (de Congon à la confleunce avec la Chassezac)

Référence masse d'eau FRDR411a

Longueur (km) 3,8

SDAGE 2016 - 2021

Etat écologique Bon

Cause de report Chimie

Echéance 2027

Mesures aménagement ouvrage qui contraint la continuité, restauration classique de cours d'eau, restauration de grande ampleur de la fonctionnalité, maitrise foncière ZH, profil de baignade

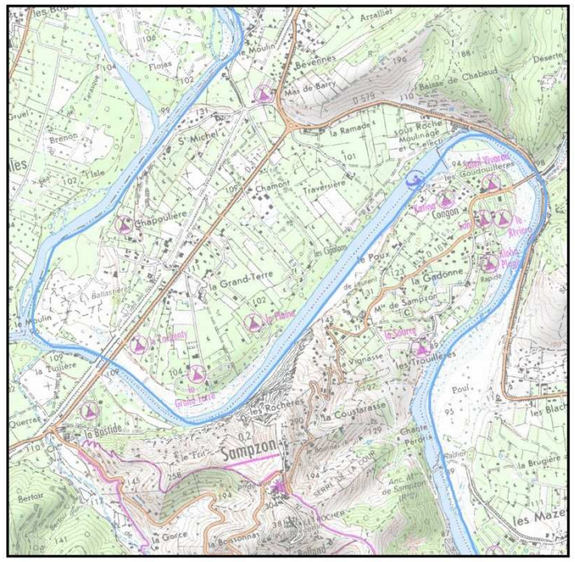



INFORMATIONS HYDROMORPHOLOGIQUES

Analyses diachroniques

Dynamiques actuelles

Profil en long Stable

Bande active Stable

Recharge Faible

Accumulation Forte

Affleurement substratum 04,4%

Lien avec ZEC ZEC 06

Ripisylve L'état général de la ripisylve est bon. Malgré tout, il existe une perte de densité.

PRESSIONS

☒ **Aménagements** — Seuils 1; Latéraux 11,2%; 1 épis

☐ **Rectification**

☐ **Recalibrage**

☐ **Curage / Extraction**

Continuité piscicole (aménagements impactants; Note ROE > ou = 2)

Anguilles	Cyprinidés	d'eau vive	Apron	Aloses	Truites	Densité
1		1	1	1	0	00,26

Ce tronçon est calé latéralement par la structure du relief, les aménagements et par les seuils. Le seuil impacte de manière importante les écoulements (long plan d'eau en amont de l'ouvrage). Par ailleurs, la passe à canoë pose problème quant au transport solide au droit du grand atterrissement en aval du seuil des Goudouillères (engraissement). La mobilité sur le tronçon et la dynamique sédimentaire sont faibles. Les accumulations importantes sont à mettre en lien avec la confluence avec le Chassezac.



TRAVAUX ENGAGES

Ce tronçon ne comporte que 2 secteurs de travaux répartis de manière éparse. Les travaux ont été effectués entre 2010 et 2012, sur une longueur de 650m (17% du tronçon) pour un cout total de 16 320 € (25,11 € /m linéaire traité). Les travaux ont été effectués pour le secteur aval sur des travaux mixtes sur la végétation et les chenaux avec pour objectif principal le transport sédimentaire. Pour le secteur amont, les travaux ont été effectués sur la végétation pour l'hydraulique.

ENJEUX

Hydromorphologiques

☒ **Milieu aquatique** — Les Goudouillères

☒ **Inondation** — Congon; Pont D111 à La Grande-Terre

☒ **Milieu riverain** — Amont tronçon au Pont D111

☐ **Qualité de l'eau** — \

☐ **Paysage** \

Environnementaux

☒ **ZNIEFF Type 01**

☐ **APPB**

☒ **N2000**

☐ **RN**

☒ **Zones Humides**

☒ **Liste 1**

☐ **Réservoir biologique**

☒ **Zone Apron**

☒ **Zone Anguille**

☒ **Zone Alose**

☐ **ENS**

☐ **Sites classés**

☒ **Liste 2**



Sociaux et économiques

Occupation du sols

☒ **Naturel**	78,7%	☐ **Urbaine dense**	00,0%	☐ **Loisirs**	00,0%
☒ **Agricole**	06,8%	☒ **ZI-ZA**	10,7%	☐ **Autre**	00,0%
☒ **Urbaine**	02,1%	☒ **Camping**	01,7%		

Autres enjeux

Des rejets de campings et points de prélèvement sont sur la partie aval du tronçon.

IDENTITE

Cours d'eau ARDECHE

Tronçon homogène ARD05 (de la confleunce avec la Chassezac à celle de la Baume)

Référence masse d'eau FRDR411a

Longueur (km) 1,4

SDAGE 2016 - 2021

Etat écologique Bon

Cause de report Chimie

Echéance 2027

Mesures aménagement ouvrage qui contraint la continuité, restauration classique de cours d'eau, restauration de grande ampleur de la fonctionnalité, maitrise foncière ZH, profil de baignade

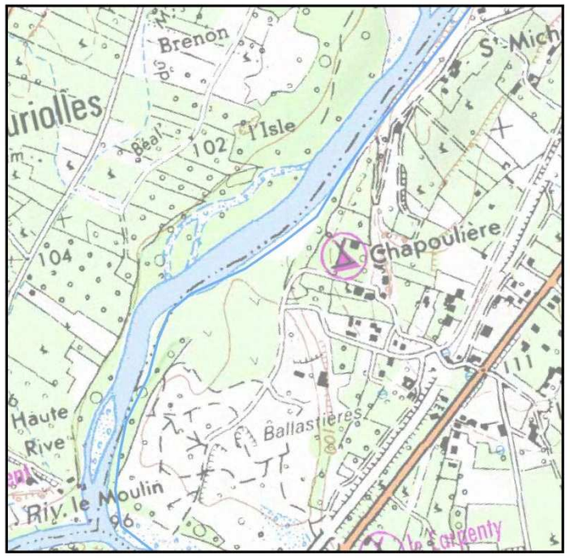



INFORMATIONS HYDROMORPHOLOGIQUES

Analyses diachroniques

Dynamiques actuelles

Profil en long Incision

Bande active Rétraction

Recharge Moyenne

Accumulation Forte

Affleurement substratum 00,0%

Lien avec ZEC ZEC 06

Ripisylve L'état général de la ripisylve est bon. Malgré tout, on note une altération mixte (perte de diversité et de densité, instabilité, déséquilibr des classes d'âges,…) de celle-ci.

PRESSIONS

☐ **Aménagements** — Seuils 0; Latéraux 3,9%; 2 épis

☐ **Rectification**

☒ **Curage / Extraction**

☐ **Recalibrage**

Continuité piscicole
(aménagements impactants; Note ROE > ou = 2)

Anguilles	Cyprinidés	d'eau vive	Apron	Aloses	Truites	Densité
0		0	0	0	0	00,00

Ce tronçon est dynamique. Celle-ci peut être mise en lien avec la dynamique de la Beaume sur sa confluence et les actions associées dans le plan de gestion. Néanmoins, d'anciennes gravières et des aménagements latéraux (deux épis en rive droite) sont présents.



TRAVAUX ENGAGES

Ce tronçon ne comprend qu'un seul secteur de travaux. Les travaux ont été effectués en 2012, sur une longueur de 300m (21% du tronçon) pour un cout total de 5680 € (18,93 € /m linéaire traité). Les travaux ont été effectués sur la végétation avec pour objectif principal l'environnement.

ENJEUX

Hydromorphologiques

☐ **Milieu aquatique** \

☒ **Inondation** La Chapoulière

☒ **Milieu riverain** La Chapoulière

☐ **Qualité de l'eau** \

☐ **Paysage** \

Environnementaux

☒ **ZNIEFF Type 01**

☐ **APPB**

☒ **N2000**

☐ **RN**

☒ **Zones Humides**

☒ **Liste 1**

☐ **Réservoir biologique**

☒ **Zone Apron**

☒ **Zone Anguille**

☒ **Zone Alose**

☒ **ENS**

☐ **Sites classés**

☒ **Liste 2**



Sociaux et économiques

Occupation du sols

☒ **Naturel**	43,9%	☐ **Urbaine dense**	00,0%	☐ **Loisirs**	00,0%
☒ **Agricole**	35,1%	☒ **ZI-ZA**	18,5%	☐ **Autre**	00,0%
☒ **Urbaine**	01,4%	☒ **Camping**	01,0%		

Autres enjeux

\

IDENTITE

Cours d'eau ARDECHE

Tronçon homogène ARD06 (de la confleunce avec la Baume à Balazuc)

Référence masse d'eau FRDR411a

Longueur (km) 13,9

SDAGE 2016 - 2021

Etat écologique Bon

Cause de report Chimie

Echéance 2027

Mesures aménagement ouvrage qui contraint la continuité, restauration classique de cours d'eau, restauration de grande ampleur de la fonctionnalité, maitrise foncière ZH, profil de baignade

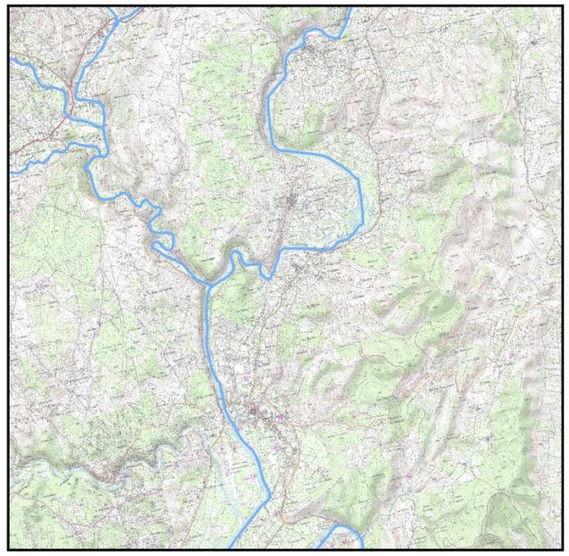

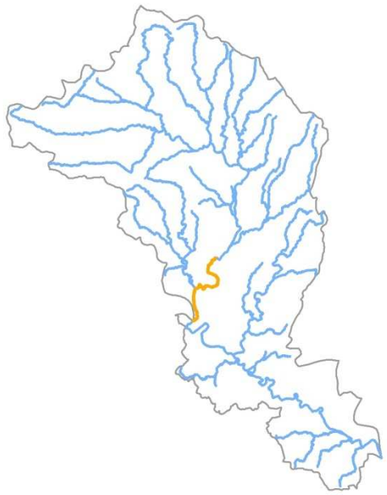

INFORMATIONS HYDROMORPHOLOGIQUES

Analyses diachroniques

Dynamiques actuelles

Profil en long Stable, sauf aval Roms (incision)

Bande active Rétraction

Recharge Faible en aval, Moyenne en amont

Accumulation Moyenne

Affleurement substratum 07,1%

Lien avec ZEC ZEC 05 et 06

Ripisylve L'état général de la ripisylve est bon. Malgré tout, on note une altération mixte (perte de diversité et de densité, instabilité, déséquilibre des classes d'âges,…) de celle-ci.

PRESSIONS

☒ **Aménagements** — Seuils 1; Latéraux 3,2%; 5 épis

☐ **Rectification**

☐ **Recalibrage**

☒ **Curage / Extraction**

Continuité piscicole (aménagements impactants; Note ROE > ou = 2)

Anguilles	Cyprinidés	d'eau vive	Apron	Aloses	Truites	Densité
1		1	1	1	0	00,07

Ce tronçon est stable en amont de l'ouvrage de Ruoms. Les écoulements y sont uniformes. Malgré quelques formes d'érosion, une perte de dynamique latérale est notable. Néanmoins, une zone à dynamique active est présente au droit de Ranchin et à converser. A ce niveau, d'anciens sites d'extraction sont présents.



TRAVAUX ENGAGES

Ce tronçon ne comporte que 3 secteurs de travaux répartis de manière éparse. Les travaux ont été effectués entre 2009 et 2014, sur une longueur de 4850m (35% du tronçon) pour un cout total de 22 120 € (4,56 € /m linéaire traité). Les travaux ont été effectués sur la végétation avec pour objectif principal l'environnement.

ENJEUX

Hydromorphologiques

☒ **Milieu aquatique** Chaussy au Pont D245

☒ **Inondation** Aérodrome Ruoms au Pont D245; Amont Pradons

☒ **Milieu riverain** L'Ile

☐ **Qualité de l'eau** \

☒ **Paysage** Petit bois à Balazuc

Environnementaux

☒ **ZNIEFF Type 01**

☒ **APPB**

☒ **N2000**

☐ **RN**

☒ **Zones Humides**

☒ **Liste 1**

☐ **Réservoir biologique**

☒ **Zone Apron**

☒ **Zone Anguille**

☒ **Zone Alose**

☒ **ENS**

☒ **Sites classés**

☒ **Liste 2**



Sociaux et économiques

Occupation du sols

☒ **Naturel**	65,9%	☐ **Urbaine dense**	00,0%	☒ **Loisirs**	00,1%
☒ **Agricole**	29,6%	☐ **ZI-ZA**	00,0%	☐ **Autre**	00,0%
☒ **Urbaine**	01,1%	☒ **Camping**	03,4%		

Autres enjeux

Une STEP, des points de rejets et une zone de captage sont aux abords du cours d'eau au niveau de la ville de Ruoms.

IDENTITE

Cours d'eau ARDECHE

Tronçon homogène ARD07 (de Balazuc à Vogüé)

Référence masse d'eau FRDR411a

Longueur (km) 5,6

SDAGE 2016 - 2021

Etat écologique Bon

Cause de report Chimie

Echéance 2027

Mesures aménagement ouvrage qui contraint la continuité, restauration classique de cours d'eau, restauration de grande ampleur de la fonctionnalité, maitrise foncière ZH, profil de baignade

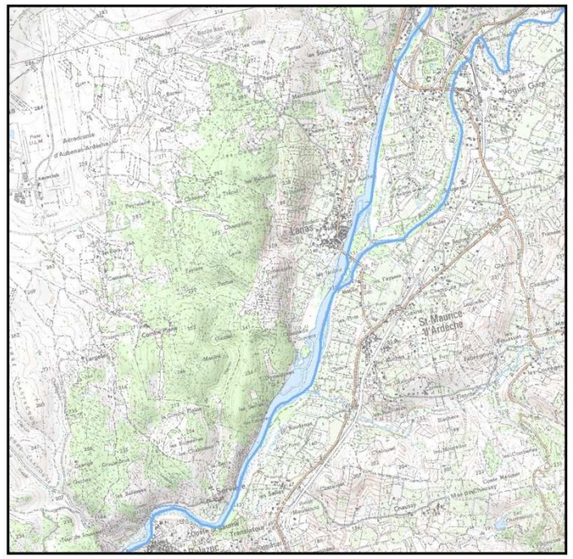



INFORMATIONS HYDROMORPHOLOGIQUES

Analyses diachroniques

Dynamiques actuelles

Profil en long Incision

Bande active Rétraction

Recharge Faible

Accumulation Faible

Affleurement substratum 01,2%

Lien avec ZEC ZEC 04

Ripisylve L'état général de la ripisylve est bon. Malgré tout, il existe une perte de densité.

PRESSIONS

☒ **Aménagements** — Seuils 1; Latéraux 2,4%; 2 épis

☐ **Rectification**

☐ **Recalibrage**

☒ **Curage / Extraction**

Continuité piscicole (aménagements impactants; Note ROE > ou = 2)

Anguilles	Cyprinidés	d'eau vive	Apron	Aloses	Truites	Densité
0		0	0	0	0	00,00

Ce tronçon a une faible dynamique. Une perte de mobilité, notamment en aval de Lanas, et une incision du lit sont notables. Les accumulations et formes d'érosions sont peu visibles. D'anciens sites d'extraction sont également présents en aval de Lanas.



TRAVAUX ENGAGES

Les travaux ont été effectués entre 2009 et 2014, sur la majeure partie du tronçon. Au total, 4 secteurs de travaux sont présents, comptabilisant 4,2 km (76 % du tronçon) pour un cout total d'environ 14 650 € (3,49 € /m linéaire traité).
Les travaux ont été effectués sur la végétation avec pour objectif principal l'environnement (1/4 secteurs soit 69 % des linéaires traités). Les secteurs restant ayant pour objectif l'hydraulique.

ENJEUX

Hydromorphologiques

☒ **Milieu aquatique** Domaizeau

☒ **Inondation** Lanas à Sablière

☒ **Milieu riverain** Domaizeau

☐ **Qualité de l'eau** \

☐ **Paysage** \

Environnementaux

☒ **ZNIEFF Type 01**

☐ **APPB**

☒ **N2000**

☐ **RN**

☒ **Zones Humides**

☒ **Liste 1**

☐ **Réservoir biologique**

☒ **Zone Apron**

☒ **Zone Anguille**

☒ **Zone Alose**

☐ **ENS**

☐ **Sites classés**

☒ **Liste 2**



Sociaux et économiques

Occupation du sols

☒ **Naturel**	64,5%	☐ **Urbaine dense**	00,0%	☐ **Loisirs**	00,0%
☒ **Agricole**	31,4%	☐ **ZI-ZA**	00,0%	☐ **Autre**	00,0%
☒ **Urbaine**	01,9%	☒ **Camping**	02,2%		

Autres enjeux

Plusieurs puits au niveau de la ville St-Martin d'Ardèche. Deux STEP et leurs rejets sont également situés au niveau de cette dernière et Vogüé.

IDENTITE

Cours d'eau ARDECHE

Tronçon homogène ARD08 (de Vogüé à la confluence avec l'Auzon RD)

Référence masse d'eau FRDR419

Longueur (km) 2,8

SDAGE 2016 - 2021

Etat écologique Bon

Cause de report \

Echéance 2015

Mesures aménagement ouvrage qui contraint la continuité, restauration de grande ampleur de la fonctionnalité, restauration ZH maitrise foncière ZH

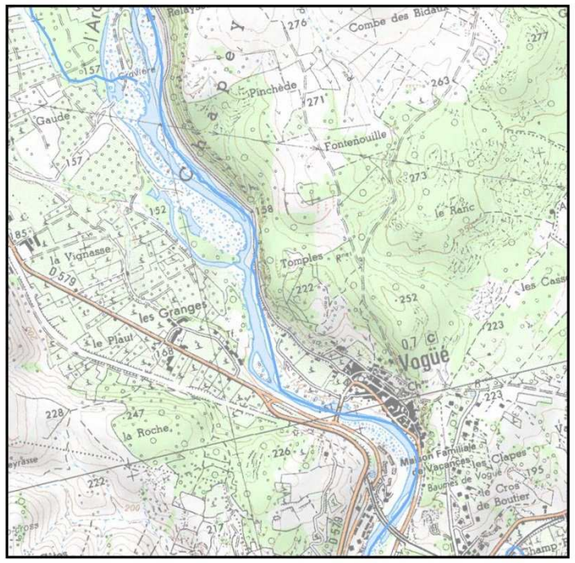



INFORMATIONS HYDROMORPHOLOGIQUES

Analyses diachroniques

Dynamiques actuelles

Profil en long Incision

Bande active Rétraction

Recharge Faible

Accumulation Forte

Affleurement substratum 15,7%

Lien avec ZEC ZEC 03

Ripisylve L'état général de la ripisylve est bon. Malgré tout, on note une altération mixte (perte de diversité et de densité, instabilité, déséquilibre des classes d'âges,...) de celle-ci.

PRESSIONS

☐ **Aménagements** — Seuils 0; Latéraux 26%; 0 épis

☐ **Rectification**

☒ **Curage / Extraction**

☐ **Recalibrage**

Continuité piscicole (aménagements impactants; Note ROE > ou = 2)

Anguilles	Cyprinidés	d'eau vive	Apron	Aloses	Truites	Densité
0		0	0	0	0	00,00

Ce tronçon a une faible dynamique sédimentaire. Des aménagements importants limitent la mobilité et d'anciens sites d'extraction sont présents en amont de Vogüé. Aucune forme d'érosion n'a été relevée, néanmoins, une zone potentiellement active est présente en amont et à préserver/stimuler (amont de Vogüé et zone de divagation).



TRAVAUX ENGAGES

Les travaux ont été effectués entre 2010 et 2013, sur une grande partie du tronçon. Au total, 3 secteurs de travaux sont présents, comptabilisant 1,5 km (54 % du tronçon) pour un cout total d'environ 11 000 € (7,33 € /m linéaire traité).
Les travaux ont été effectués sur la végétation avec pour objectif principal l'environnement (1/3 secteurs soit 59 % des linéaires traités). Les secteurs restant ayant pour objectif l'hydraulique.

ENJEUX

Hydromorphologiques

☒ **Milieu aquatique** Vogüé

☒ **Inondation** Vogüé

☒ **Milieu riverain** Les Ganges à l'amont du tronçon

☐ **Qualité de l'eau** \

☒ **Paysage** Les Ganges à l'amont du tronçon

Environnementaux

☒ **ZNIEFF Type 01**

☒ **APPB**

☒ **N2000**

☐ **RN**

☒ **Zones Humides**

☒ **Liste 1**

☐ **Réservoir biologique**

☐ **Zone Apron**

☒ **Zone Anguille**

☒ **Zone Alose**

☐ **ENS**

☐ **Sites classés**

☒ **Liste 2**

Sociaux et économiques

Occupation du sols

☒ **Naturel**	60,0%	☒ **Urbaine dense**	00,4%	☐ **Loisirs**	00,0%
☒ **Agricole**	35,3%	☐ **ZI-ZA**	00,0%	☐ **Autre**	00,0%
☒ **Urbaine**	04,3%	☐ **Camping**	00,0%		

Autres enjeux

Des points de prélèvements sont ponctuellement présents sur le tronçon.



IDENTITE

Cours d'eau ARDECHE

Tronçon homogène ARD09 (de la confluence avec l'Auzon RD à celle de Luol)

Référence masse d'eau FRDR419

Longueur (km) 8,4

SDAGE 2016 - 2021

Etat écologique Bon

Cause de report \

Echéance 2015

Mesures aménagement ouvrage qui contraint la continuité, restauration de grande ampleur de la fonctionnalité, restauration ZH maitrise foncière ZH

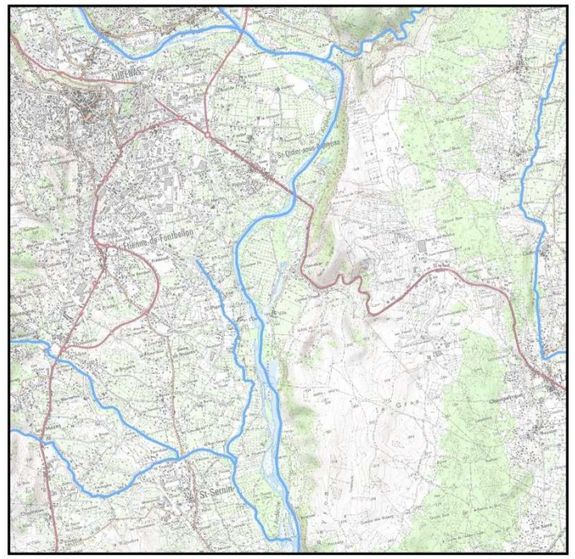



INFORMATIONS HYDROMORPHOLOGIQUES

Analyses diachroniques

Dynamiques actuelles

Profil en long Incision

Bande active Rétraction

Recharge Moyenne

Accumulation Forte

Affleurement substratum 45,1%

Lien avec ZEC ZEC 02 et 03

Ripisylve L'état général de la ripisylve est bon. Malgré tout, on note une altération mixte (perte de diversité et de densité, instabilité, déséquilibre des classes d'âges,…) de celle-ci.

PRESSIONS

☐ **Aménagements** — Seuils 0; Latéraux 10%; 3 épis

☐ **Rectification**

☒ **Curage / Extraction**

☐ **Recalibrage**

Continuité piscicole (aménagements impactants; Note ROE > ou = 2)

Anguilles	Cyprinidés	d'eau vive	Apron	Aloses	Truites	Densité
0		0	0	0	0	00,00

Ce tronçon a une dynamique active alternant avec des secteurs calés sur le substratum, notamment au droit de Saint-Pierre (long linéaire calé sur la dalle). Par ailleurs, des sites d'extraction sont présents tout au long du tronçon. Des formes d'érosions sont visibles notamment en amont de St-Pierre. Une perte de mobilité est tout de même notable particulière en amont de St-Didier-sous-Aubenas.



TRAVAUX ENGAGES

Les travaux ont été effectués entre 2010 et 2015, sur une grande partie du tronçon. Au total, 6 secteurs de travaux sont présents, comptabilisant 6,4 km (76 % du tronçon) pour un cout total d'environ 20 340 € (3,18 € /m linéaire traité).
L'ensemble des travaux ont été effectués sur la végétation avec pour objectif principal l'environnement (3/6 secteurs soit 86 % des linéaires traités). Les secteurs restant ayant pour objectif l'hydraulique.

ENJEUX

Hydromorphologiques

☒ **Milieu aquatique** Ile de Jastre à Boissin; Le Charvinet de la Prade

☒ **Inondation** Les Echelles; en face Ile de Jastre; Ville à Ste Croix

☒ **Milieu riverain** Valleton; Ancienne Ile; le Champ de l'œuf

☐ **Qualité de l'eau** \

☒ **Paysage** Aval tronçon à Ville; Ile de Jastre à Le Charvinet de la Prade

Environnementaux

☒ **ZNIEFF Type 01**	☐ **Zone Apron**
☒ **APPB**	☒ **Zone Anguille**
☒ **N2000**	☒ **Zone Alose**
☐ **RN**	☐ **ENS**
☒ **Zones Humides**	☐ **Sites classés**
☒ **Liste 1**	☒ **Liste 2**
☐ **Réservoir biologique**	



Sociaux et économiques

Occupation du sols

☒ **Naturel**	52,7%	☐ **Urbaine dense**	00,0%	☐ **Loisirs**	00,0%
☒ **Agricole**	45,4%	☐ **ZI-ZA**	00,0%	☐ **Autre**	00,0%
☒ **Urbaine**	00,6%	☒ **Camping**	01,4%		

Autres enjeux

Plusieurs STEP et leurs rejets sont présents ponctuellement sur le tronçon. De nombreux points de prélèvement sont également existant mais essentiellement concentrés au niveau de St-Privat.

IDENTITE

Cours d'eau ARDECHE

Tronçon homogène ARD10 (de la confluence avec le Luol à Ucel)

Référence masse d'eau FRDR419

Longueur (km) 4,1

SDAGE 2016 - 2021

Etat écologique Bon

Cause de report \

Echéance 2015

Mesures aménagement ouvrage qui contraint la continuité, restauration de grande ampleur de la fonctionnalité, restauration ZH maitrise foncière ZH

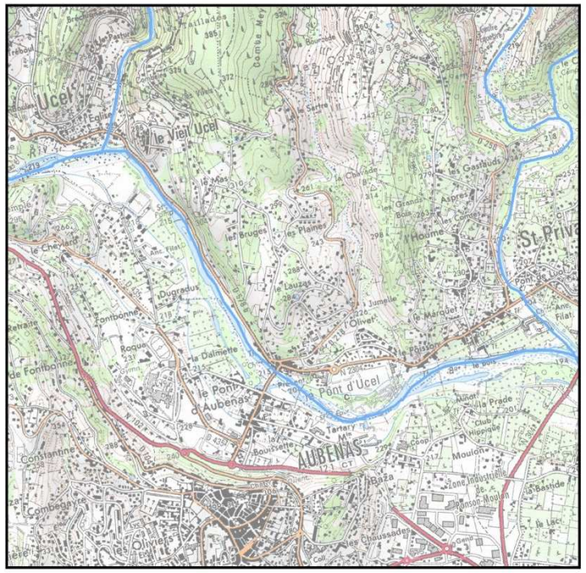



INFORMATIONS HYDROMORPHOLOGIQUES

Analyses diachroniques

Dynamiques actuelles

Profil en long Incion puis stable en amont

Bande active Rétraction

Recharge Faible

Accumulation Moyenne

Affleurement substratum 40,0%

Lien avec ZEC ZEC 01 et 02

Ripisylve L'état général de la ripisylve est moyenne . Cet état est dû une perte de diversité et/ou présence d'indésirables.

PRESSIONS

☒ **Aménagements** — Seuils 3; Latéraux 31%; 7 épis

☐ **Rectification**

☐ **Recalibrage**

☐ **Curage / Extraction**

Continuité piscicole (aménagements impactants; Note ROE > ou = 2)

Anguilles	Cyprinidés	d'eau vive	Apron	Aloses	Truites	Densité
3		3	2	0	0	00,73

Ce tronçon est calé latéralement par les aménagements et en altitude (substrat et seuils). Les seuils créés des plans d'eau en amont. La dynamique sédimentaire est faible et des accumulations se sont formées.



TRAVAUX ENGAGES

Les travaux ont été effectués entre 2008 et 2015, répartis de manière éparse sur le tronçon. Au total, 6 secteurs de travaux sont présents, comptabilisant 2,55 km (62% du tronçon) pour un cout total de 79 720 € (31,26 € /m linéaire traité).
La majorité des des travaux ont été effectués sur la végétation avec pour objectif principal l'hydraulique (4/6 secteurs soit 65 % des linéaires traités). Les secteurs restant ayant subis des travaux mixtes sur la végétation et les chenaux pour le transport sédimentaire.

ENJEUX

Hydromorphologiques

☒ **Milieu aquatique** — Pont d'Ucel; Le Mas

☒ **Inondation** — Pont d'Aubenas à aval tronçon; Ucel

☐ **Milieu riverain** — \

☐ **Qualité de l'eau** — \

☐ **Paysage** \

Environnementaux

☒ **ZNIEFF Type 01**

☐ **APPB**

☐ **N2000**

☐ **RN**

☒ **Zones Humides**

☒ **Liste 1**

☐ **Réservoir biologique**

☐ **Zone Apron**

☒ **Zone Anguille**

☒ **Zone Alose**

☐ **ENS**

☐ **Sites classés**

☒ **Liste 2**

Sociaux et économiques

Occupation du sols

☒ **Naturel**	55,1%	☒ **Urbaine dense**	01,6%	☒ **Loisirs**	01,0%
☒ **Agricole**	37,6%	☐ **ZI-ZA**	00,0%	☐ **Autre**	00,0%
☒ **Urbaine**	04,6%	☐ **Camping**	00,0%		

Autres enjeux

Une STEP et son rejet sont situés sur ce tronçon.



IDENTITE

Cours d'eau ARDECHE

Tronçon homogène ARD11 (d'Ucel à Lalevade)

Référence masse d'eau FRDR419

Longueur (km) 7,3

SDAGE 2016 - 2021

Etat écologique Bon

Cause de report \

Echéance 2015

Mesures aménagement ouvrage qui contraint la continuité, restauration de grande ampleur de la fonctionnalité, restauration ZH maitrise foncière ZH

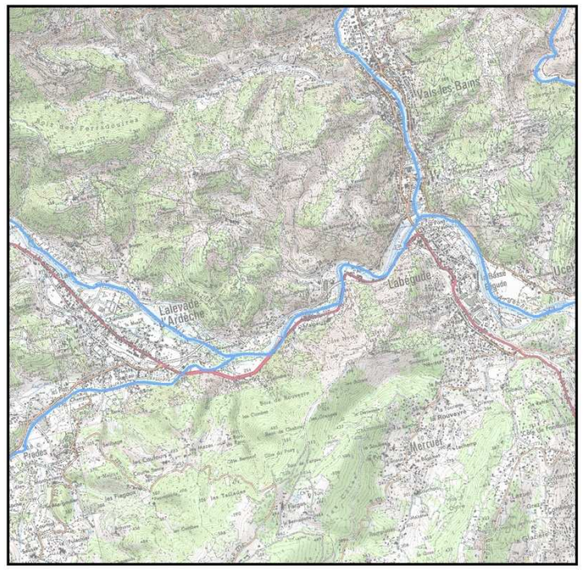



INFORMATIONS HYDROMORPHOLOGIQUES

Analyses diachroniques

Dynamiques actuelles

Profil en long Stable

Bande active Rétraction

Recharge Faible

Accumulation Moyenne

Affleurement substratum 09,7%

Lien avec ZEC \

Ripisylve L'état général de la ripisylve est médiocre. Cet état est dû une perte de diversité et/ou présence d'indésirables.

PRESSIONS

☒ **Aménagements** — Seuils 5; Latéraux 17,2%; 3 épis

☐ **Rectification**

☐ **Recalibrage**

☒ **Curage / Extraction**

Continuité piscicole (aménagements impactants; Note ROE > ou = 2)

Anguilles	Cyprinidés	d'eau vive	Apron	Aloses	Truites	Densité
4		4	0	0	0	00,55

Tout comme, le tronçon précédent, ce tronçon est calé latéralement par les aménagements et en altitude (substrat et seuils). Les nombreux seuils créés des plans d'eau en amont. La dynamique sédimentaire est faible et des accumulations se sont formées. Quelques formes d'érosion avérées ou potentielles (L'Hoste du Fau) sont visibles. Par ailleurs, un ancien site d'extraction est situé au niveau de Lalevade d'Ardèche.



TRAVAUX ENGAGES

Les travaux ont été effectués entre 2008 et 2015, répartis de manière éparse sur le tronçon. Au total, 7 secteurs de travaux sont présents, comptabilisant 5,35 km (73 % du tronçon) pour un cout total de 105 680 € (19,75 € /m linéaire traité). Majoritairement, les travaux ont été effectués sur la végétation avec pour objectif principal l'hydraulique (4/7 secteurs soit 54 % des linéaires traités). Les secteurs restant ayant subis des travaux mixtes sur la végétation et les chenaux pour le transport sédimentaire.

ENJEUX

Hydromorphologiques

☒ **Milieu aquatique** — Chamondin à Beauregard; Pont de Vals; Le Bâteau

☒ **Inondation** — La Basse Bégude à le Bâteau; Beauregard à les Issous

☐ **Milieu riverain** — \

☐ **Qualité de l'eau** — \

☐ **Paysage** \

Environnementaux

☒ ZNIEFF Type 01	☐ Zone Apron
☐ APPB	☒ Zone Anguille
☐ N2000	☐ Zone Alose
☐ RN	☐ ENS
☒ Zones Humides	☐ Sites classés
☒ Liste 1	☒ Liste 2
☐ Réservoir biologique	



Sociaux et économiques

Occupation du sols

☒ Naturel	54,1%	☐ Urbaine dense	00,0%	☐ Loisirs	00,0%
☒ Agricole	39,1%	☐ ZI-ZA	00,0%	☐ Autre	00,0%
☒ Urbaine	04,2%	☒ Camping	02,7%		

Autres enjeux

Plusieurs STEP et rejets sont situés le long du cours d'eau.

IDENTITE

Cours d'eau ARDECHE

Tronçon homogène ARD12 (de Lalevade à la confluence avec la Fontolière)

Référence masse d'eau FRDR419

Longueur (km) 3,6

SDAGE 2016 - 2021

Etat écologique Bon

Cause de report \

Echéance 2015

Mesures aménagement ouvrage qui contraint la continuité, restauration de grande ampleur de la fonctionnalité, restauration ZH maitrise foncière ZH

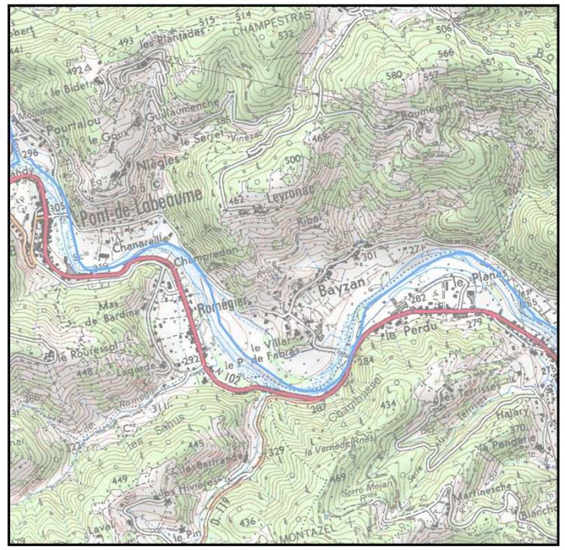



INFORMATIONS HYDROMORPHOLOGIQUES

Analyses diachroniques

Dynamiques actuelles

Profil en long Stable

Bande active Stable

Recharge Faible

Accumulation Moyenne

Affleurement substratum 29,5%

Lien avec ZEC \

Ripisylve L'état général de la ripisylve est médiocre. Cet état est dû une perte de diversité et/ou présence d'indésirables.

PRESSIONS

☒ **Aménagements** — Seuils 1; Latéraux 22,2%; 0 épis

☐ **Rectification**

☐ **Recalibrage**

☒ **Curage / Extraction**

Continuité piscicole (aménagements impactants; Note ROE > ou = 2)

Anguilles	Cyprinidés	d'eau vive	Apron	Aloses	Truites	Densité
1		1	0	0	0	00,27

Ce tronçon est calé latéralement par les aménagements et en altitude (substrat et seuil). La dynamique sédimentaire est faible et des accumulations se sont formées. Quelques formes d'érosion sont visibles. Un ancien site d'extraction est situé au niveau de Romégier.



TRAVAUX ENGAGES

Les travaux ont été effectués entre 2012 et 2013, répartis de manière éparse sur le tronçon. Au total, 4 secteurs de travaux sont présents, comptabilisant 1,7 km (47 % du tronçon) pour un cout total de 18 610 € (10,95 € /m linéaire traité).
L'ensemble des travaux ont été effectués sur la végétation avec pour objectif principal l'hydraulique (100% de linéaires traités).

ENJEUX

Hydromorphologiques

☒ **Milieu aquatique**
le Planas

☒ **Inondation**
Le Planas- Le Perdu; Lagarde à Pourtalou

☒ **Milieu riverain**
Champredon à le Villar de Fabras

☐ **Qualité de l'eau** \

☐ **Paysage** \

Environnementaux

☒ **ZNIEFF Type 01**
☐ **APPB**
☐ **N2000**
☐ **RN**
☒ **Zones Humides**
☒ **Liste 1**
☐ **Réservoir biologique**
☐ **Zone Apron**
☒ **Zone Anguille**
☐ **Zone Alose**
☐ **ENS**
☐ **Sites classés**
☒ **Liste 2**

Sociaux et économiques

Occupation du sols

☒ **Naturel**	40,4%	☐ **Urbaine dense**	00,0%	☐ **Loisirs**	00,0%
☒ **Agricole**	55,2%	☐ **ZI-ZA**	00,0%	☐ **Autre**	00,0%
☒ **Urbaine**	03,2%	☒ **Camping**	01,2%		

Autres enjeux

Un ensemble de captages est présent en aval du tronçon.



IDENTITE

Cours d'eau RU DU MOULIN

Tronçon homogène MOU01 (de la confluence avec l'Ardèche au pont de la D901)

Référence masse d'eau FRDR11251

Longueur (km) 1,2

SDAGE 2016 - 2021

Etat écologique Médiocre

Cause de report FT morpho

Echéance 2027

restauration classique de cours d'eau

Mesures

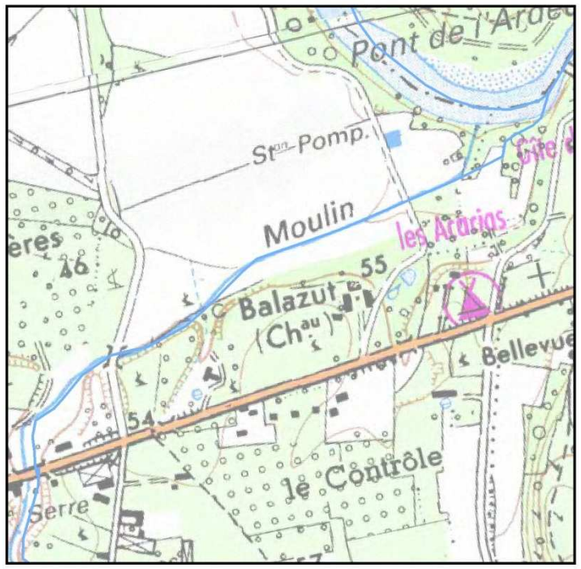

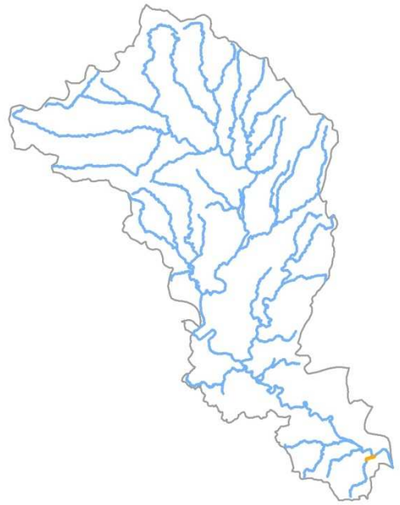

INFORMATIONS HYDROMORPHOLOGIQUES

Analyses diachroniques

Dynamiques actuelles

Profil en long Incision aval (liée à l'Ardèche)

Bande active -

Recharge Nulle

Accumulation Nulle

Affleurement substratum 00,0%

Lien avec ZEC ZEC 09

Ripisylve -

PRESSIONS

☐ **Aménagements** Seuils 0

Latéraux 0,4%; 0 épis

☐ **Rectification**

☒ **Curage / Extraction**

☐ **Recalibrage**

Continuité piscicole
(aménagements impactants; Note ROE > ou = 2)

Anguilles	Cyprinidés	d'eau vive	Apron	Aloses	Truites	Densité
0		0	0	0	0	00,00

L'état hydromorphologique de ce tronçon est dégradé. Le cours d'eau est encombré et incisé (probablement dû à l'abaissement de l'Ardèche et/ ou curages). Il n'a y pas de dynamique sédimentaire, les fonds sont ensablés. Les berges sont surmontées de merlons et végétalisées par la canne de Provence.



TRAVAUX ENGAGES

Pas de travaux engagés sur ce tronçon homogène

ENJEUX

Hydromorphologiques

☒ **Milieu aquatique** Ensemble du tronçon \

☐ **Inondation**

☒ **Milieu riverain** Ensemble du tronçon \

☐ **Qualité de l'eau**

☐ **Paysage** \

Environnementaux

☐ **ZNIEFF Type 01**
☐ **APPB**
☐ **N2000**
☐ **RN**
☐ **Zones Humides**
☐ **Liste 1**
☐ **Réservoir biologique**
☐ **Zone Apron**
☐ **Zone Anguille**
☐ **Zone Alose**
☐ **ENS**
☐ **Sites classés**
☐ **Liste 2**

Sociaux et économiques

Occupation du sols

☐ **Naturel**	00,0%	☐ **Urbaine dense**	00,0%	☐ **Loisirs**	00,0%
☒ **Agricole**	100,0%	☐ **ZI-ZA**	00,0%	☐ **Autre**	00,0%
☐ **Urbaine**	00,0%	☐ **Camping**	00,0%		

Autres enjeux

\



IDENTITE

Cours d'eau RU DU MOULIN

Tronçon homogène MOU02 (du pont de la D901 à la Chapelle de Goudon)

Référence masse d'eau FRDR11251

Longueur (km) 2,2

SDAGE 2016 - 2021

Etat écologique Médiocre

Cause de report FT morpho

Echéance 2027

restauration classique de cours d'eau

Mesures

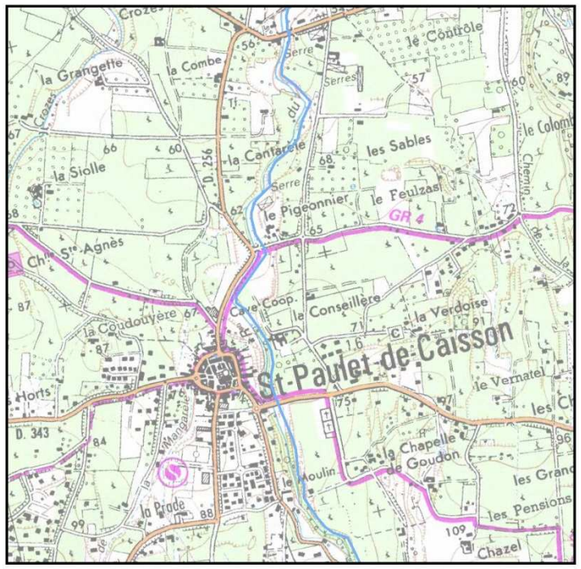



INFORMATIONS HYDROMORPHOLOGIQUES

Analyses diachroniques

Dynamiques actuelles

Profil en long Stable

Bande active -

Recharge Nulle

Accumulation Nulle

Affleurement substratum 01,3%

Lien avec ZEC \

Ripisylve -

PRESSIONS

☒ **Aménagements** — Seuils 2; Latéraux 1,8%; 0 épis

☐ **Rectification**

☐ **Recalibrage**

☐ **Curage / Extraction**

Continuité piscicole (aménagements impactants; Note ROE > ou = 2)

Anguilles	Cyprinidés	d'eau vive	Apron	Aloses	Truites	Densité
0		0	0	0	0	00,00

Tout comme le tronçon précédent, l'état hydromorphologique de ce tronçon est dégradé: le cours d'eau est incisé par endroit, des aménagements latéraux et seuils sont régulièrement présents et la morphologie est assez changeante mais peu intéressante. Il n'a y pas de dynamique sédimentaire, les fonds sont parfois ensablés. Les berges sont surmontées de merlons et végétalisées par la canne de Provence. Par ailleurs, des castors sont présents de manière importante au droit de Saint-Paul de Caisson.



TRAVAUX ENGAGES

Pas de travaux engagés sur ce tronçon homogène

ENJEUX

Hydromorphologiques

☒ **Milieu aquatique** — Ensemble du tronçon \

☐ **Inondation**

☒ **Milieu riverain** — Ensemble du tronçon \

☐ **Qualité de l'eau**

☐ **Paysage** \

Environnementaux

☐ **ZNIEFF Type 01**
☐ **APPB**
☐ **N2000**
☐ **RN**
☐ **Zones Humides**
☐ **Liste 1**
☐ **Réservoir biologique**
☐ **Zone Apron**
☐ **Zone Anguille**
☐ **Zone Alose**
☐ **ENS**
☐ **Sites classés**
☐ **Liste 2**



Sociaux et économiques

Occupation du sols

☒ **Naturel**	01,2%	☐ **Urbaine dense**	00,0%	☐ **Loisirs**	00,0%
☒ **Agricole**	98,8%	☐ **ZI-ZA**	00,0%	☐ **Autre**	00,0%
☐ **Urbaine**	00,0%	☐ **Camping**	00,0%		

Autres enjeux

Quelques puits sont présents sur la partie aval. Une STEP et son rejet sont situés au niveau de St-Paulet-de-Caisson.

IDENTITE

Cours d'eau RU DU MOULIN

Tronçon homogène MOU03 (de la Chapelle de Goudon à la source)

Référence masse d'eau FRDR11251

Longueur (km) 4,6

SDAGE 2016 - 2021

Etat écologique Médiocre

Cause de report FT morpho

Echéance 2027

restauration classique de cours d'eau

Mesures

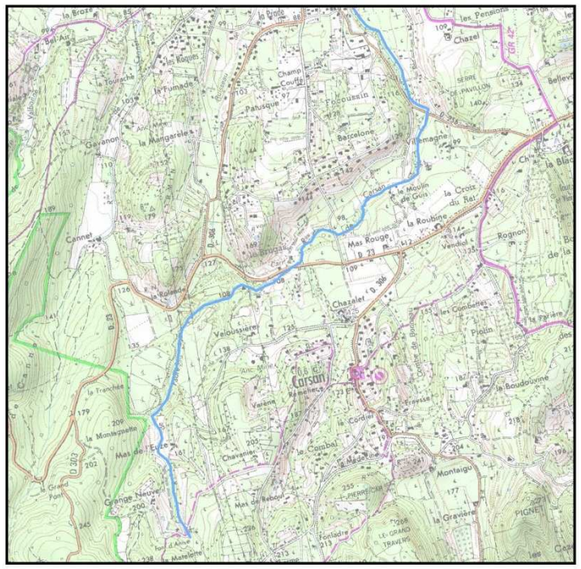



INFORMATIONS HYDROMORPHOLOGIQUES

Analyses diachroniques

Dynamiques actuelles

Profil en long -

Bande active -

Recharge Nulle

Accumulation Nulle

Affleurement substratum 00,3%

Lien avec ZEC \

Ripisylve -

PRESSIONS

☒ **Aménagements** — Seuils 2; Latéraux 0,3%; 0 épis

☐ **Rectification**

☐ **Recalibrage**

☐ **Curage / Extraction**

Continuité piscicole (aménagements impactants; Note ROE > ou = 2)

Anguilles	Cyprinidés	d'eau vive	Apron	Aloses	Truites	Densité
0		0	0	0	0	00,00

Ce tronçon présente pas dynamique sédimentaire. Il est très peu large (1 à 2m) et souvent encaissé. Les berges sont alternativement boisées et cultivées.



TRAVAUX ENGAGES

Pas de travaux engagés sur ce tronçon homogène

ENJEUX

Hydromorphologiques

☒ **Milieu aquatique** — Ensemble du tronçon \

☐ **Inondation** \

☐ **Milieu riverain** \

☐ **Qualité de l'eau** \

☐ **Paysage** \

Environnementaux

☐ **ZNIEFF Type 01**

☐ **APPB**

☐ **N2000**

☐ **RN**

☐ **Zones Humides**

☐ **Liste 1**

☐ **Réservoir biologique**

☐ **Zone Apron**

☐ **Zone Anguille**

☐ **Zone Alose**

☐ **ENS**

☐ **Sites classés**

☐ **Liste 2**

Sociaux et économiques

Occupation du sols

☒ **Naturel**	72,9%	☐ **Urbaine dense**	00,0%	☐ **Loisirs**	00,0%
☒ **Agricole**	27,2%	☐ **ZI-ZA**	00,0%	☐ **Autre**	00,0%
☐ **Urbaine**	00,0%	☐ **Camping**	00,0%		

Autres enjeux

\



IDENTITE

Cours d'eau RU DE MOZE

Tronçon homogène MOZ01 (de la confluence avec l'Ardèche au Moulin de Deloly)

Référence masse d'eau FRDR10384

Longueur (km) 3,2

SDAGE 2016 - 2021

Etat écologique Bon

Cause de report \

Echéance 2015

restauration classique de cours d'eau

Mesures

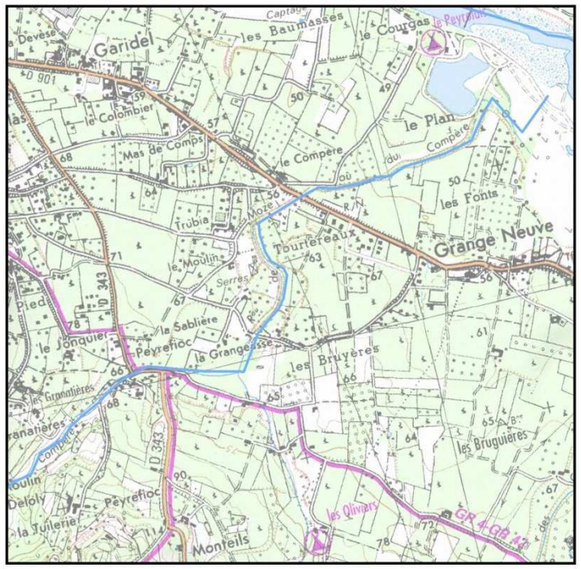



INFORMATIONS HYDROMORPHOLOGIQUES

Analyses diachroniques

Dynamiques actuelles

Profil en long Stable

Bande active -

Recharge Nulle

Accumulation Nulle

Affleurement substratum 00,0%

Lien avec ZEC ZEC 09

Ripisylve L'état général de la ripisylve est médiocre. Cet état est dû à différentes altérations (perte de diversité et de densité, instabilité, déséquilibre des classes d'âges,…).

PRESSIONS

☐ **Aménagements** — Seuils ? / Latéraux Faible

☐ **Rectification**

☒ **Recalibrage**

☐ **Curage / Extraction**

Continuité piscicole (aménagements impactants; Note ROE > ou = 2)

Anguilles	Cyprinidés	d'eau vive	Apron	Aloses	Truites	Densité
0		0	0	0	0	00,00

L'état hydromorphologique de ce tronçon est dégradé. Le cours d'eau est encombré et recalibré. Il n'a y pas de dynamique sédimentaire. Les berges sont surmontées de merlons et végétalisées par la canne de Provence. Par ailleurs, la confluence est inexistante, le cours d'eau se perd dans l'ancienne zone de divagation de l'Ardèche.



TRAVAUX ENGAGES

Pas de travaux engagés sur ce tronçon homogène

ENJEUX

Hydromorphologiques

☒ **Milieu aquatique** — Ensemble du tronçon \

☐ **Inondation**

☒ **Milieu riverain** — Ensemble du tronçon \

☐ **Qualité de l'eau**

☐ **Paysage** \

Environnementaux

☐ **ZNIEFF Type 01**

☐ **APPB**

☐ **N2000**

☐ **RN**

☒ **Zones Humides**

☐ **Liste 1**

☐ **Réservoir biologique**

☐ **Zone Apron**

☐ **Zone Anguille**

☐ **Zone Alose**

☐ **ENS**

☐ **Sites classés**

☐ **Liste 2**



Sociaux et économiques

Occupation du sols

☒ **Naturel**	37,3%	☐ **Urbaine dense**	00,0%	☐ **Loisirs**	00,0%
☒ **Agricole**	63,0%	☐ **ZI-ZA**	00,0%	☐ **Autre**	00,0%
☐ **Urbaine**	00,0%	☐ **Camping**	00,0%		

Autres enjeux

Un forage présent sur la partie amont du tronçon

IDENTITE

Cours d'eau RU DE MOZE

Tronçon homogène MOZ02 (du Moulin de Deloly à la source)

Référence masse d'eau FRDR10384

Longueur (km) 4,4

SDAGE 2016 - 2021

Etat écologique Bon

Cause de report \

Echéance 2015

restauration classique de cours d'eau

Mesures

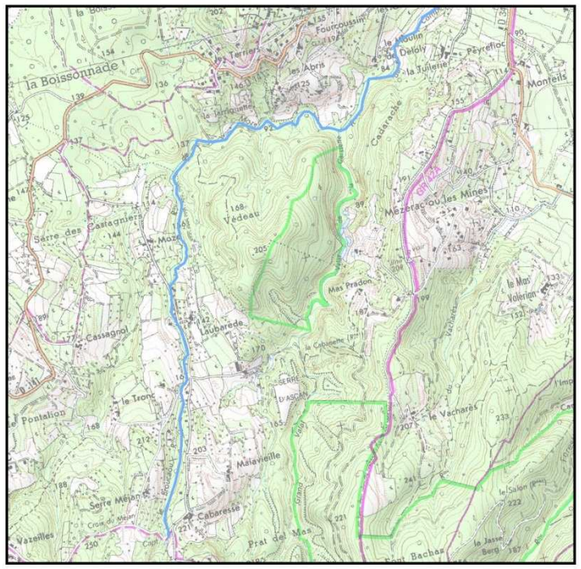



INFORMATIONS HYDROMORPHOLOGIQUES

Analyses diachroniques

Dynamiques actuelles

Profil en long Stable

Bande active -

Recharge Nulle

Accumulation Nulle

Affleurement substratum 00,0%

Lien avec ZEC \

Ripisylve -

PRESSIONS

☐ **Aménagements** — Seuils ? / Latéraux Faible

☐ **Rectification**

☐ **Recalibrage**

☐ **Curage / Extraction**

Continuité piscicole
(aménagements impactants; Note ROE > ou = 2)

Anguilles	Cyprinidés	d'eau vive	Apron	Aloses	Truites	Densité
0		0	0	0	0	00,00

Contrairement au tronçon précédent et malgré des capacités naturellement faibles (notamment sédimentaire), ce tronçon présente des secteurs hydromorphologiquement intéressants et préservés. Ceux-ci sont localisés sur la partie aval du tronçon et les berges sont surmontées d'aulnaie.



TRAVAUX ENGAGES

Pas de travaux engagés sur ce tronçon homogène

ENJEUX

Hydromorphologiques

☐ **Milieu aquatique** \

☐ **Inondation** \

☐ **Milieu riverain** \

☐ **Qualité de l'eau** \

☐ **Paysage** \

Environnementaux

☐ **ZNIEFF Type 01**
☐ **APPB**
☐ **N2000**
☐ **RN**
☐ **Zones Humides**
☐ **Liste 1**
☐ **Réservoir biologique**

☐ **Zone Apron**
☐ **Zone Anguille**
☐ **Zone Alose**
☐ **ENS**
☐ **Sites classés**
☐ **Liste 2**

Sociaux et économiques

Occupation du sols

☒ **Naturel**	55,0%	☐ **Urbaine dense**	00,0%	☐ **Loisirs**	00,0%
☒ **Agricole**	45,0%	☐ **ZI-ZA**	00,0%	☐ **Autre**	00,0%
☐ **Urbaine**	00,0%	☐ **Camping**	00,0%		

Autres enjeux

Une STEP et des prélèvements sont présents sur la tête de bassin.



IDENTITE

Cours d'eau AUZON RG

Tronçon homogène AUZ01 (de la confluence avec l'Ardèche à St-Germain)

Référence masse d'eau FRDR11447

Longueur (km) 6,7

SDAGE 2016 - 2021

Etat écologique Bon

Cause de report \

Echéance 2015

\

Mesures

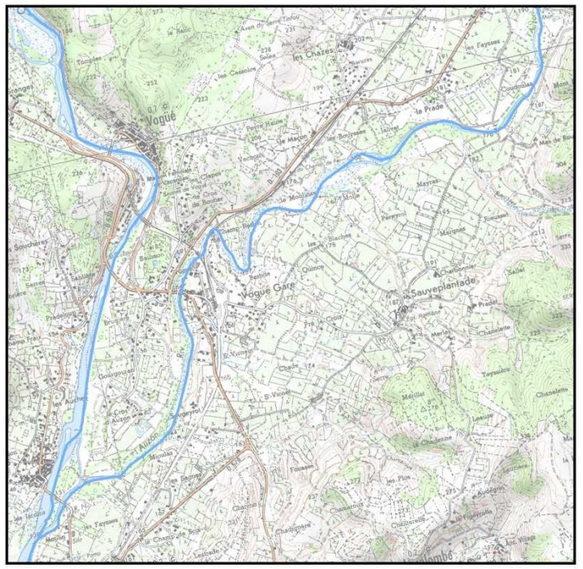



INFORMATIONS HYDROMORPHOLOGIQUES

Analyses diachroniques

Dynamiques actuelles

Profil en long Incision

Bande active -

Recharge Forte

Accumulation Forte

Affleurement substratum 23,4%

Lien avec ZEC ZEC 04

Ripisylve L'état général de la ripisylve est moyen. Cet état est dû à différentes altérations (perte de diversité et de densité, instabilité, déséquilibre des classes d'âges,…).

PRESSIONS

☒ **Aménagements** — Seuils 3; Latéraux 0,1%; 0 épis

☐ **Rectification**

☐ **Recalibrage**

☒ **Curage / Extraction**

Continuité piscicole (aménagements impactants; Note ROE > ou = 2)

Anguilles	Cyprinidés	d'eau vive	Apron	Aloses	Truites	Densité
1		1	0	0	0	00,15

Ce tronçon est dynamique et globalement préservé. Des formes d'érosion sont visibles tout au long de celui-ci. Néanmoins, les assecs sont pénalisants et le tronçon est parfois sur des affleurements du substratum notamment en aval d'anciens sites d'extraction.



TRAVAUX ENGAGES

Ce tronçon ne comprend qu'un seul secteur de travaux sur sa partie aval. Les travaux ont été effectués en 2013, sur une longueur de 500m (7 % du tronçon) pour un cout total de 6 330 € (12,66€ /m linéaire traité). Les travaux ont été effectués sur la végétation avec pour objectif principal l'hydraulique.

ENJEUX

Hydromorphologiques

☒ **Milieu aquatique** — Mont Bardou; les Bouysses; St-Vionein à les Faysses

☒ **Inondation** — Vogué Gare

☒ **Milieu riverain** — Moulas à confluence; Champ Redon à amont tronçon

☐ **Qualité de l'eau** — \

☐ **Paysage** \

Environnementaux

☒ **ZNIEFF Type 01**

☒ **APPB**

☒ **N2000**

☐ **RN**

☒ **Zones Humides**

☒ **Liste 1**

☐ **Réservoir biologique**

☐ **Zone Apron**

☒ **Zone Anguille**

☐ **Zone Alose**

☐ **ENS**

☐ **Sites classés**

☐ **Liste 2**



Sociaux et économiques

Occupation du sols

☒ **Naturel**	54,7%	☐ **Urbaine dense**	00,0%	☐ **Loisirs**	00,0%
☒ **Agricole**	41,2%	☐ **ZI-ZA**	00,0%	☐ **Autre**	00,0%
☒ **Urbaine**	04,1%	☐ **Camping**	00,0%		

Autres enjeux

Ponctuellement, quelques rejets d'industries sont sur le tronçon.

IDENTITE

Cours d'eau AUZON RG

Tronçon homogène AUZ02 (de St-Germain à Chabrols)

Référence masse d'eau FRDR11447

Longueur (km) 5,1

SDAGE 2016 - 2021

Etat écologique Bon

Cause de report \

Echéance 2015

\

Mesures

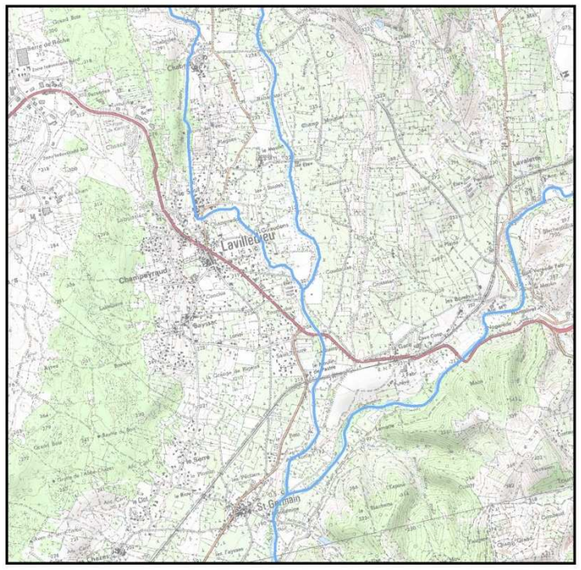



INFORMATIONS HYDROMORPHOLOGIQUES

Analyses diachroniques

Dynamiques actuelles

Profil en long ? - Stable?

Bande active -

Recharge Moyenne

Accumulation Moyenne

Affleurement substratum 10,2%

Lien avec ZEC \

Ripisylve L'état général de la ripisylve est médiocre. Cet état est dû à différentes altérations (perte de diversité et de densité, instabilité, déséquilibre des classes d'âges,…).

PRESSIONS

☒ **Aménagements** Seuils 3 / Latéraux 1,7%; 0 épis

☐ **Rectification**

☐ **Recalibrage**

☐ **Curage / Extraction**

Continuité piscicole (aménagements impactants; Note ROE > ou = 2)

Anguilles	Cyprinidés	d'eau vive	Apron	Aloses	Truites	Densité
0		0	0	0	0	00,00

Ce tronçon est dynamique et globalement préservé. Des formes d'érosion sont visibles tout au long de celui-ci, et plus particulièrement au niveau du pont de Saint-Germain (dépôt/érosion).



TRAVAUX ENGAGES

Ce tronçon ne comprend qu'un seul secteur de travaux sur sa partie amont. Les travaux ont été effectués entre 2010 et 2013, sur une longueur de 300m (6 % du tronçon) pour un cout total de 6 710 € (22,37 € /m linéaire traité). Des travaux mixtes sur la végétation et de terrassement ont été effectués avec pour objectif principal le transport sédimentaire.

ENJEUX

Hydromorphologiques

☒ **Milieu aquatique** Coudoulas au Moulin; amont Rabagnas

☒ **Inondation** Moulin de Pastre; le Moulin

☐ **Milieu riverain** \

☐ **Qualité de l'eau** \

☐ **Paysage** \

Environnementaux

☐ **ZNIEFF Type 01**

☐ **APPB**

☐ **N2000**

☐ **RN**

☒ **Zones Humides**

☒ **Liste 1**

☐ **Réservoir biologique**

☐ **Zone Apron**

☒ **Zone Anguille**

☐ **Zone Alose**

☐ **ENS**

☐ **Sites classés**

☐ **Liste 2**



Sociaux et économiques

Occupation du sols

☒ **Naturel**	40,0%	☐ **Urbaine dense**	00,0%	☐ **Loisirs**	00,0%
☒ **Agricole**	58,6%	☐ **ZI-ZA**	00,0%	☐ **Autre**	00,0%
☒ **Urbaine**	00,2%	☒ **Camping**	01,3%		

Autres enjeux

\

IDENTITE

Cours d'eau AUZON RG

Tronçon homogène AUZ03 (de Chabrols au barrage de Darbres)

Référence masse d'eau FRDR11447

Longueur (km) 6,0

SDAGE 2016 - 2021

Etat écologique Bon

Cause de report \

Echéance 2015

\

Mesures

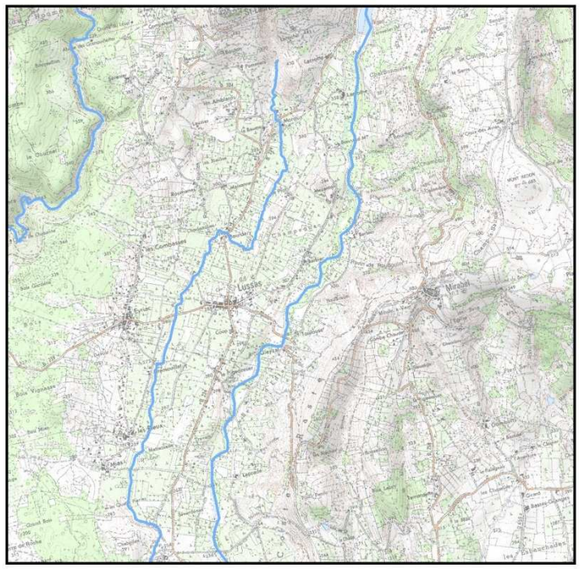



INFORMATIONS HYDROMORPHOLOGIQUES

Analyses diachroniques

Dynamiques actuelles

Profil en long ? - Stable?

Bande active -

Recharge Forte

Accumulation Forte

Affleurement substratum 04,4%

Lien avec ZEC \

Ripisylve L'état général de la ripisylve est bon. Malgré tout, il existe une instabilité de celle-ci.

PRESSIONS

☒ **Aménagements** — Seuils 5; Latéraux 0,1%; 1 épis

☐ **Rectification**

☐ **Recalibrage**

☐ **Curage / Extraction**

Continuité piscicole (aménagements impactants; Note ROE > ou = 2)

Anguilles	Cyprinidés	d'eau vive	Apron	Aloses	Truites	Densité
0		0	0	0	0	00,00

Concernant la qualité hydromorphologique, ce tronçon est globalement préservé et des formes d'érosion sont visibles tout au long de celui-ci. Néanmoins, les sédiments sont bloqués par le barrage de Marcillac.



TRAVAUX ENGAGES

Les travaux ont été effectués entre 2010 et 2013, répartis de manière éparse sur le tronçon. Au total, 5 secteurs de travaux sont présents, comptabilisant 2,2 km (37 % du tronçon) pour un cout total de 37 820 € (17,19 € /m linéaire traité).
L'ensemble des travaux ont été effectués sur la végétation avec pour objectif principal l'hydraulique (100% de linéaires traités).

ENJEUX

Hydromorphologiques

☒ **Milieu aquatique** — Laprade au Pigeonnier; Barbier à Lamothe \

☐ **Inondation**

☒ **Milieu riverain** — Barbier; Moulin Bonnaud à Lacrotte \

☐ **Qualité de l'eau**

☐ **Paysage** \

Environnementaux

☐ **ZNIEFF Type 01** ☐ **Zone Apron**

☐ **APPB** ☐ **Zone Anguille**

☐ **N2000** ☐ **Zone Alose**

☐ **RN** ☐ **ENS**

☒ **Zones Humides** ☐ **Sites classés**

☐ **Liste 1** ☐ **Liste 2**

☐ **Réservoir biologique**

Sociaux et économiques

Occupation du sols

☒ **Naturel**	64,6%	☐ **Urbaine dense**	00,0%	☐ **Loisirs**	00,0%
☒ **Agricole**	31,6%	☐ **ZI-ZA**	00,0%	☐ **Autre**	00,0%
☒ **Urbaine**	00,3%	☒ **Camping**	03,6%		

Autres enjeux

\



IDENTITE

Cours d'eau AUZON RG

Tronçon homogène AUZ04 (du barrage de Darbres à Senouillet)

Référence masse d'eau FRDR11447

Longueur (km) 6,2

SDAGE 2016 - 2021

Etat écologique Bon

Cause de report \

Echéance 2015

\

Mesures

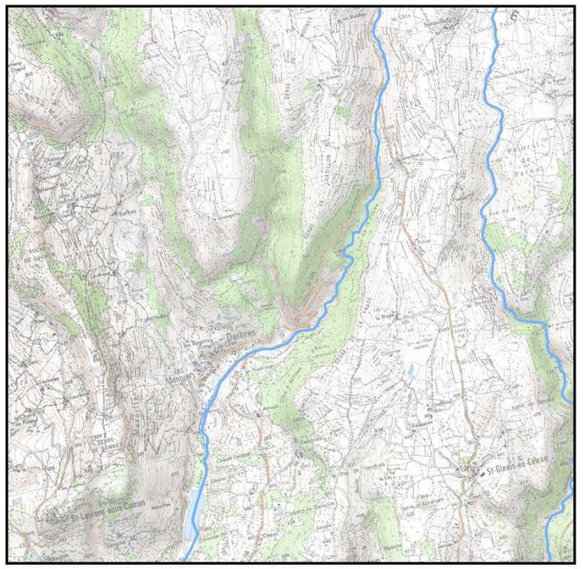



INFORMATIONS HYDROMORPHOLOGIQUES

Analyses diachroniques

Dynamiques actuelles

Profil en long ? - Calé sur substratum

Bande active -

Recharge Moyenne

Accumulation Faible

Affleurement substratum 62,4%

Lien avec ZEC \

Ripisylve L'état général de la ripisylve est très bon.

PRESSIONS

☒ **Aménagements** — Seuils 2; Latéraux 0,1%; 0 épis

☐ **Rectification**

☐ **Recalibrage**

☐ **Curage / Extraction**

Continuité piscicole (aménagements impactants; Note ROE > ou = 2)

Anguilles	Cyprinidés	d'eau vive	Apron	Aloses	Truites	Densité
0		0	0	0	0	00,00

Ce tronçon est impacté sur sa partie aval par le barrage de Darbres. Le reste de celui-ci semble calé sur le substratum. Néanmoins, la qualité hydromorphologique du tronçon est globalement préservée et des formes d'érosions sont visibles sur la partie amont.



TRAVAUX ENGAGES

Pas de travaux engagés sur ce tronçon homogène

ENJEUX

Hydromorphologiques

☒ **Milieu aquatique** — Les Pardinasses; Les Vernets, Barrage Darbres

☐ **Inondation** \

☒ **Milieu riverain** — Amont barrage de Darbres

☐ **Qualité de l'eau** \

☐ **Paysage** \

Environnementaux

☐ **ZNIEFF Type 01**

☐ **APPB**

☐ **N2000**

☐ **RN**

☒ **Zones Humides**

☐ **Liste 1**

☐ **Réservoir biologique**

☐ **Zone Apron**

☐ **Zone Anguille**

☐ **Zone Alose**

☒ **ENS**

☐ **Sites classés**

☐ **Liste 2**

Sociaux et économiques

Occupation du sols

☒ **Naturel**	90,8%	☐ **Urbaine dense**	00,0%	☐ **Loisirs**	00,0%
☒ **Agricole**	09,2%	☐ **ZI-ZA**	00,0%	☐ **Autre**	00,0%
☐ **Urbaine**	00,0%	☐ **Camping**	00,0%		

Autres enjeux

\



IDENTITE

Cours d'eau AUZON RG
Tronçon homogène AUZ05 (de Senouillet à la source)
Référence masse d'eau FRDR11447
Longueur (km) 1,6

SDAGE 2016 - 2021

Etat écologique Bon
Cause de report \
Echéance 2015
\
Mesures

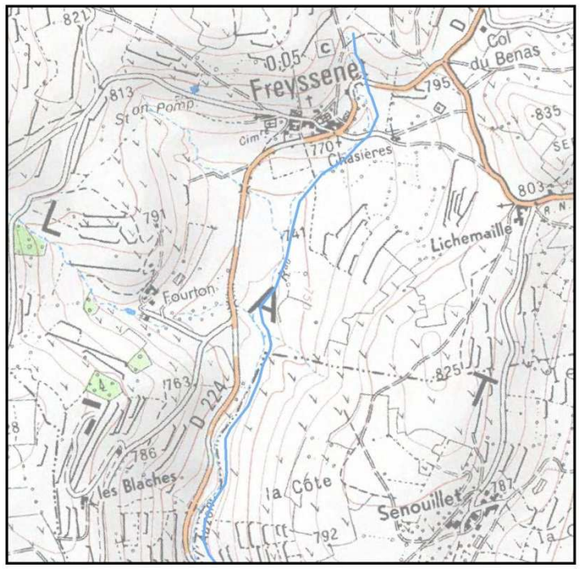



INFORMATIONS HYDROMORPHOLOGIQUES

Analyses diachroniques

Dynamiques actuelles

Profil en long ? - Stable
Bande active -
Recharge Nulle
Accumulation Nulle

Affleurement substratum 11,0%
Lien avec ZEC \
Ripisylve L'état général de la ripisylve est très bon.

PRESSIONS

☐ **Aménagements**
Seuils 0
Latéraux 0%; 0 épis

☐ **Rectification**
☐ **Recalibrage**
☐ **Curage / Extraction**

Continuité piscicole
(aménagements impactants; Note ROE > ou = 2)

Anguilles	Cyprinidés	d'eau vive	Apron	Aloses	Truites	Densité
0		0	0	0	0	00,00

Ce tronçon est globalement préservé, quelques formes d'érosion et affleurements de substratum sont visibles.



TRAVAUX ENGAGES

Pas de travaux engagés sur ce tronçon homogène

ENJEUX

Hydromorphologiques

☐ **Milieu aquatique** \
☐ **Inondation** \
☐ **Milieu riverain** \
☐ **Qualité de l'eau** \
☐ **Paysage** \

Environnementaux

☐ **ZNIEFF Type 01**
☐ **APPB**
☐ **N2000**
☐ **RN**
☐ **Zones Humides**
☐ **Liste 1**
☐ **Réservoir biologique**
☐ **Zone Apron**
☐ **Zone Anguille**
☐ **Zone Alose**
☒ **ENS**
☐ **Sites classés**
☐ **Liste 2**

Sociaux et économiques

Occupation du sols

☒ **Naturel**	28,5%	☐ **Urbaine dense**	00,0%	☐ **Loisirs**	00,0%
☒ **Agricole**	71,5%	☐ **ZI-ZA**	00,0%	☐ **Autre**	00,0%
☐ **Urbaine**	00,0%	☐ **Camping**	00,0%		

Autres enjeux
\



IDENTITE

Cours d'eau CLADUEGNE

Tronçon homogène CLA01 (de la confluence avec l'Auzon RG à Nogarède)

Référence masse d'eau FRDR11447

Longueur (km) 2,7

SDAGE 2016 - 2021

Etat écologique Bon

Cause de report \

Echéance 2015

\

Mesures

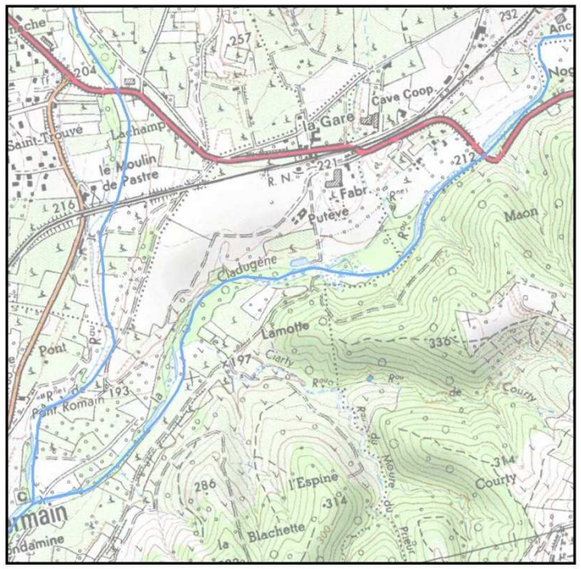



INFORMATIONS HYDROMORPHOLOGIQUES

Analyses diachroniques

Dynamiques actuelles

Profil en long ? - Stable

Bande active -

Recharge Moyenne

Accumulation Moyenne

Affleurement substratum 10,2%

Lien avec ZEC \

Ripisylve L'état général de la ripisylve est très bon.

PRESSIONS

☒ **Aménagements** — Seuils 3; Latéraux 2,1%; 0 épis

☐ **Rectification**

☐ **Recalibrage**

☐ **Curage / Extraction**

Continuité piscicole (aménagements impactants; Note ROE > ou = 2)

Anguilles	Cyprinidés	d'eau vive	Apron	Aloses	Truites	Densité
0		0	0	0	0	00,00

Ce tronçon est globalement préservé, des formes d'érosion et des accumulations sont visibles.



TRAVAUX ENGAGES

Ce tronçon ne comporte que 2 secteurs de travaux concentrés sur la partie amont. Les travaux ont été effectués entre 2010 et 2013, sur une longueur de 420 m (16% du tronçon) pour un cout total d'environ 4 368 € (10,4€ /m linéaire traité).
Les travaux ont été effectués sur la végétation avec pour objectif principal l'hydraulique (100% des linéaires traités).

ENJEUX

Hydromorphologiques

☒ **Milieu aquatique** — Aval Lamotte \

☐ **Inondation**

☒ **Milieu riverain** — Fabrique Putève \

☐ **Qualité de l'eau**

☐ **Paysage** \

Environnementaux

☐ **ZNIEFF Type 01**
☐ **APPB**
☐ **N2000**
☐ **RN**
☒ **Zones Humides**
☒ **Liste 1**
☐ **Réservoir biologique**

☐ **Zone Apron**
☐ **Zone Anguille**
☐ **Zone Alose**
☐ **ENS**
☐ **Sites classés**
☐ **Liste 2**

Sociaux et économiques

Occupation du sols

☒ **Naturel**	31,4%	☐ **Urbaine dense**	00,0%	☐ **Loisirs**	00,0%
☒ **Agricole**	68,6%	☐ **ZI-ZA**	00,0%	☐ **Autre**	00,0%
☐ **Urbaine**	00,0%	☐ **Camping**	00,0%		

Autres enjeux

\



IDENTITE

Cours d'eau CLADUEGNE

Tronçon homogène CLA02 (de la Nogarède à St-Jean-le Centenier)

Référence masse d'eau FRDR11447

Longueur (km) 6,8

SDAGE 2016 - 2021

Etat écologique Bon

Cause de report \

Echéance 2015

\

Mesures

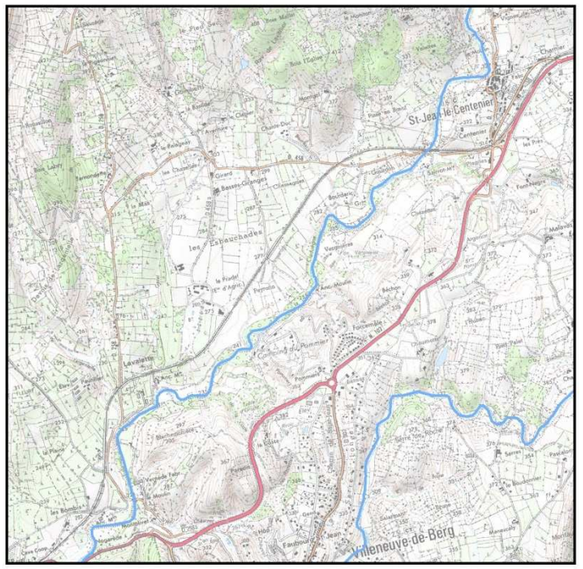



INFORMATIONS HYDROMORPHOLOGIQUES

Analyses diachroniques

Dynamiques actuelles

Profil en long ? - Incision?

Bande active -

Recharge Forte

Accumulation Forte

Affleurement substratum 29,4%

Lien avec ZEC \

Ripisylve L'état général de la ripisylve est bon. Malgré tout, il existe une perte de densité.

PRESSIONS

☒ **Aménagements** — Seuils 7; Latéraux 4,6%; 7 épis

☐ **Rectification**

☐ **Recalibrage**

☐ **Curage / Extraction**

Continuité piscicole (aménagements impactants; Note ROE > ou = 2)

Anguilles	Cyprinidés	d'eau vive	Apron	Aloses	Truites	Densité
0		0	0	0	0	00,00

Ce tronçon est globalement préservé, plusieurs formes d'érosion et d'accumulations sont visibles malgré des aménagements latéraux.



TRAVAUX ENGAGES

Les travaux ont été effectués entre 2010 et 2013, répartis de manière éparse sur le tronçon. Au total, 9 secteurs de travaux sont présents, comptabilisant 3,42 km (% du tronçon) pour un cout total d'environ 40 052 € (11,71 € /m linéaire traité).
L'ensemble des travaux ont été effectués sur la végétation avec pour objectif principal l'hydraulique (100% de linéaires traités).

ENJEUX

Hydromorphologiques

☒ **Milieu aquatique**
Fabrique Vernède à Nogarède; Blachemonière; ancien moulin Béchon; Bourdaric; Centenier

☒ **Milieu riverain**
de Bourdaric à Anicen Moulin de Lavalette

☐ **Paysage** \

☒ **Inondation**
Camping du Pommier; St-Jean-le-Centenier; en face Centenier

☐ **Qualité de l'eau**
\

Environnementaux

☐ ZNIEFF Type 01	☐ Zone Apron
☐ APPB	☐ Zone Anguille
☐ N2000	☐ Zone Alose
☐ RN	☐ ENS
☒ Zones Humides	☐ Sites classés
☒ Liste 1	☐ Liste 2
☐ Réservoir biologique	

Sociaux et économiques

Occupation du sols

☒ Naturel	30,5%	☐ Urbaine dense	00,0%	☐ Loisirs	00,0%
☒ Agricole	64,2%	☐ ZI-ZA	00,0%	☐ Autre	00,0%
☒ Urbaine	00,2%	☒ Camping	05,0%		

Autres enjeux

\



IDENTITE

Cours d'eau CLADUEGNE

Tronçon homogène CLA03 (de St-Jean-le Centenier à la Borie de Chancolant)

Référence masse d'eau FRDR11447

Longueur (km) 9,1

SDAGE 2016 - 2021

Etat écologique Bon

Cause de report \

Echéance 2015

\

Mesures

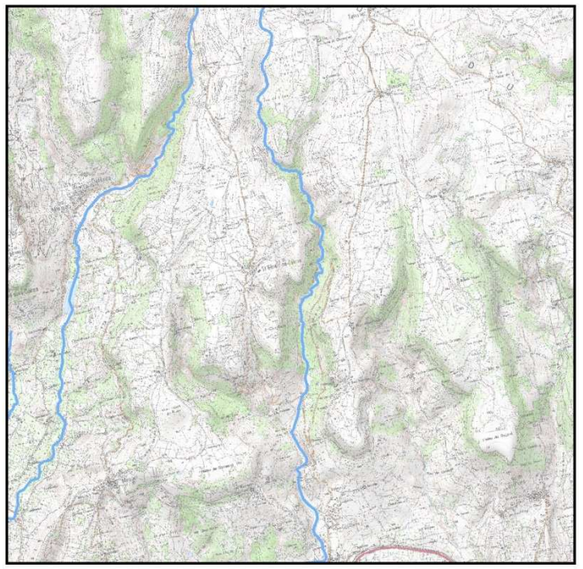

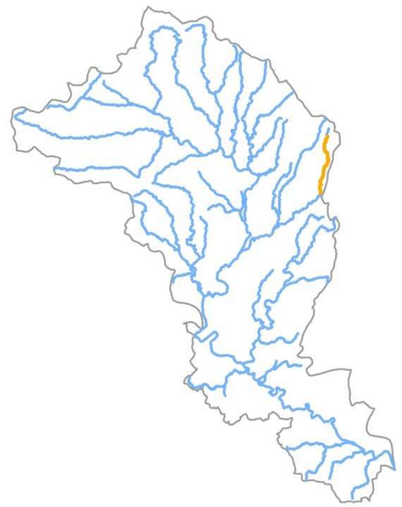

INFORMATIONS HYDROMORPHOLOGIQUES

Analyses diachroniques

Dynamiques actuelles

Profil en long ? - Stable

Bande active -

Recharge Moyenne

Accumulation Faible

Affleurement substratum 40,7%

Lien avec ZEC \

Ripisylve L'état général de la ripisylve est très bon.

PRESSIONS

☐ **Aménagements**

Seuils 0

Latéraux 0%; 0 épis

☐ **Rectification**

☐ **Recalibrage**

☐ **Curage / Extraction**

Continuité piscicole
(aménagements impactants; Note ROE > ou = 2)

Anguilles	Cyprinidés	d'eau vive	Apron	Aloses	Truites	Densité
0		0	0	0	0	00,00

Ce tronçon est globalement préservé, quelques formes d'érosion peu efficaces et de rares accumulations sont visibles. Le tronçon est calé sur le substratum sur toute sa partie aval.



TRAVAUX ENGAGES

Pas de travaux engagés sur ce tronçon homogène

ENJEUX

Hydromorphologiques

☐ **Milieu aquatique** \

☐ **Inondation** \

☐ **Milieu riverain** \

☐ **Qualité de l'eau** \

☐ **Paysage** \

Environnementaux

☒ **ZNIEFF Type 01**

☐ **APPB**

☐ **N2000**

☐ **RN**

☒ **Zones Humides**

☒ **Liste 1**

☐ **Réservoir biologique**

☐ **Zone Apron**

☐ **Zone Anguille**

☐ **Zone Alose**

☐ **ENS**

☐ **Sites classés**

☐ **Liste 2**



Sociaux et économiques

Occupation du sols

☒ **Naturel**	36,2%	☐ **Urbaine dense**	00,0%	☐ **Loisirs**	00,0%
☒ **Agricole**	63,8%	☐ **ZI-ZA**	00,0%	☐ **Autre**	00,0%
☐ **Urbaine**	00,0%	☐ **Camping**	00,0%		

Autres enjeux

Une prise d'eau dans le cours d'eau est située en aval du tronçon.

IDENTITE

Cours d'eau CLADUEGNE

Tronçon homogène CLA04 (de la Borie de Chancolant à la source)

Référence masse d'eau FRDR11447

Longueur (km) 1,1

SDAGE 2016 - 2021

Etat écologique Bon

Cause de report \

Echéance 2015

\

Mesures

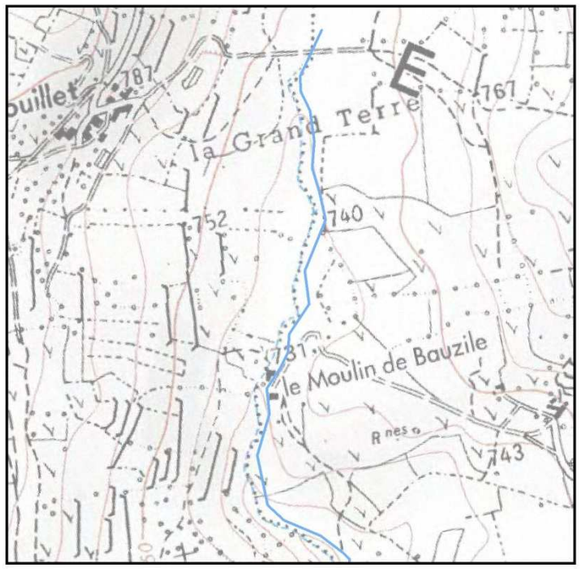



INFORMATIONS HYDROMORPHOLOGIQUES

Analyses diachroniques

Dynamiques actuelles

Profil en long ? - Stable

Bande active -

Recharge Nulle

Accumulation Nulle

Affleurement substratum 04,9%

Lien avec ZEC \

Ripisylve L'état général de la ripisylve est très bon.

PRESSIONS

☐ **Aménagements**

Seuils 0

Latéraux 0%; 0 épis

☐ **Rectification**

☐ **Recalibrage**

☐ **Curage / Extraction**

Continuité piscicole
(aménagements impactants; Note ROE > ou = 2)

Anguilles	Cyprinidés	d'eau vive	Apron	Aloses	Truites	Densité
0		0	0	0	0	00,00

Ce tronçon est globalement préservé.



TRAVAUX ENGAGES

Pas de travaux engagés sur ce tronçon homogène



ENJEUX

Hydromorphologiques

☐ **Milieu aquatique** \

☐ **Inondation** \

☐ **Milieu riverain** \

☐ **Qualité de l'eau** \

☐ **Paysage** \

Environnementaux

☒ **ZNIEFF Type 01**

☐ **APPB**

☐ **N2000**

☐ **RN**

☐ **Zones Humides**

☒ **Liste 1**

☐ **Réservoir biologique**

☐ **Zone Apron**

☐ **Zone Anguille**

☐ **Zone Alose**

☒ **ENS**

☐ **Sites classés**

☐ **Liste 2**

Sociaux et économiques

Occupation du sols

☒ **Naturel**	08,1%	☐ **Urbaine dense**	00,0%	☐ **Loisirs**	00,0%
☒ **Agricole**	91,9%	☐ **ZI-ZA**	00,0%	☐ **Autre**	00,0%
☐ **Urbaine**	00,0%	☐ **Camping**	00,0%		

Autres enjeux

\

IDENTITE

Cours d'eau BOURDARY

Tronçon homogène BOU01 (de la confluence avec l'Auzon RG au pont de la D224)

Référence masse d'eau FRDR11447

Longueur (km) 1,4

SDAGE 2016 - 2021

Etat écologique Bon

Cause de report \

Echéance 2015

\

Mesures

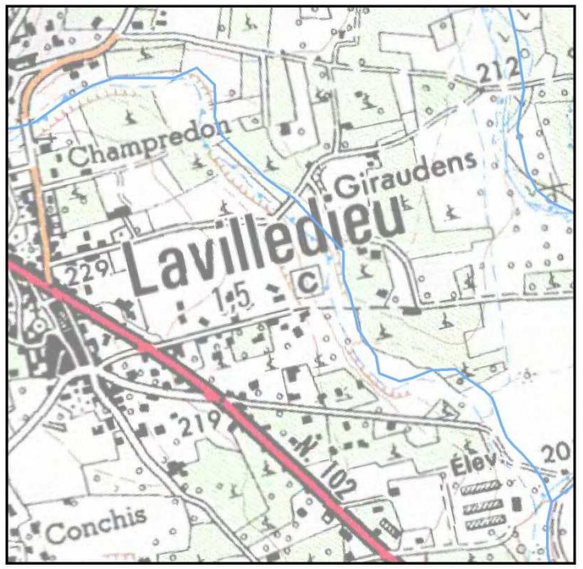



INFORMATIONS HYDROMORPHOLOGIQUES

Analyses diachroniques

Dynamiques actuelles

Profil en long ? - Stable

Bande active -

Recharge Faible

Accumulation Faible

Affleurement substratum 03,2%

Lien avec ZEC \

Ripisylve -

PRESSIONS

☒ **Aménagements**

Seuils 1

Latéraux 0,5%; 0 épis

☐ **Rectification**

☐ **Recalibrage**

☐ **Curage / Extraction**

Continuité piscicole
(aménagements impactants; Note ROE > ou = 2)

Anguilles	Cyprinidés	d'eau vive	Apron	Aloses	Truites	Densité
0		0	0	0	0	00,00

Ce tronçon est peu dynamique. Les formes d'érosion et d'accumulation sont rares. Par aillerus, les assecs sont pénalisants.



TRAVAUX ENGAGES

Pas de travaux engagés sur ce tronçon homogène

ENJEUX

Hydromorphologiques

☐ **Milieu aquatique** \

☐ **Inondation** \

☐ **Milieu riverain** \

☒ **Qualité de l'eau** Giraudens

☐ **Paysage** \

Environnementaux

☐ **ZNIEFF Type 01**

☐ **APPB**

☐ **N2000**

☐ **RN**

☐ **Zones Humides**

☒ **Liste 1**

☐ **Réservoir biologique**

☐ **Zone Apron**

☐ **Zone Anguille**

☐ **Zone Alose**

☐ **ENS**

☐ **Sites classés**

☐ **Liste 2**

Sociaux et économiques

Occupation du sols

☒ **Naturel**	12,9%	☐ **Urbaine dense**	00,0%	☐ **Loisirs**	00,0%
☒ **Agricole**	87,2%	☐ **ZI-ZA**	00,0%	☐ **Autre**	00,0%
☐ **Urbaine**	00,0%	☐ **Camping**	00,0%		

Autres enjeux

Une STEP et son rejet présents au niveau de Lavilledieu.



IDENTITE

Cours d'eau BOURDARY

Tronçon homogène BOU02 (du pont de la D224 aux Chabolles)

Référence masse d'eau FRDR11447

Longueur (km) 2,1

SDAGE 2016 - 2021

Etat écologique Bon

Cause de report \

Echéance 2015

\

Mesures

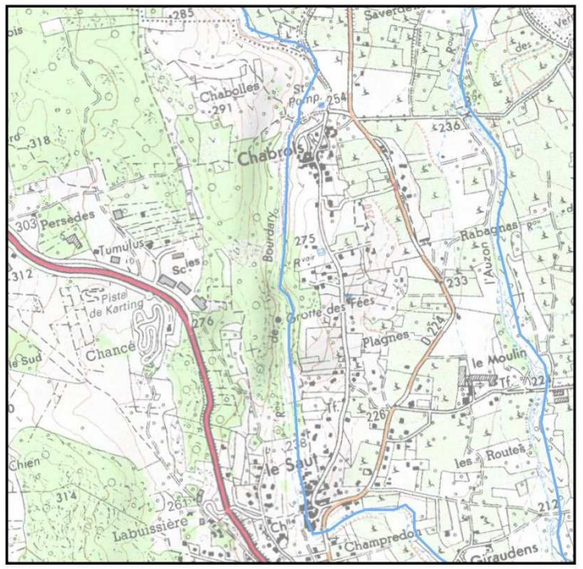



INFORMATIONS HYDROMORPHOLOGIQUES

Analyses diachroniques

Dynamiques actuelles

Profil en long ? - Stable

Bande active -

Recharge Faible

Accumulation Faible

Affleurement substratum 03,4%

Lien avec ZEC \

Ripisylve -

PRESSIONS

☒ **Aménagements**

Seuils 1

Latéraux 3,2%; 0 épis

☐ **Rectification**

☐ **Recalibrage**

☐ **Curage / Extraction**

Continuité piscicole
(aménagements impactants; Note ROE > ou = 2)

Anguilles	Cyprinidés	d'eau vive	Apron	Aloses	Truites	Densité
0		0	0	0	0	00,00

Comme le tronçon précèdent, ce tronçon est peu dynamique. Les formes d'érosion et d'accumulation sont rares.



TRAVAUX ENGAGES

Pas de travaux engagés sur ce tronçon homogène

ENJEUX

Hydromorphologiques

☐ **Milieu aquatique**

☐ **Inondation**

☐ **Milieu riverain**

☐ **Qualité de l'eau**

\

\

☐ **Paysage** \

Environnementaux

☐ **ZNIEFF Type 01**

☐ **APPB**

☐ **N2000**

☐ **RN**

☐ **Zones Humides**

☒ **Liste 1**

☐ **Réservoir biologique**

☐ **Zone Apron**

☐ **Zone Anguille**

☐ **Zone Alose**

☐ **ENS**

☐ **Sites classés**

☐ **Liste 2**



Sociaux et économiques

Occupation du sols

☒ **Naturel**	35,1%	☐ **Urbaine dense**	00,0%	☐ **Loisirs**	00,0%
☒ **Agricole**	63,4%	☐ **ZI-ZA**	00,0%	☐ **Autre**	00,0%
☒ **Urbaine**	01,6%	☐ **Camping**	00,0%		

Autres enjeux

\

IDENTITE

Cours d'eau BOURDARY
Tronçon homogène BOU03 (de Chabolles à Bourdary)
Référence masse d'eau FRDR11447
Longueur (km) 3,4

SDAGE 2016 - 2021

Etat écologique Bon
Cause de report \
Echéance 2015
\
Mesures

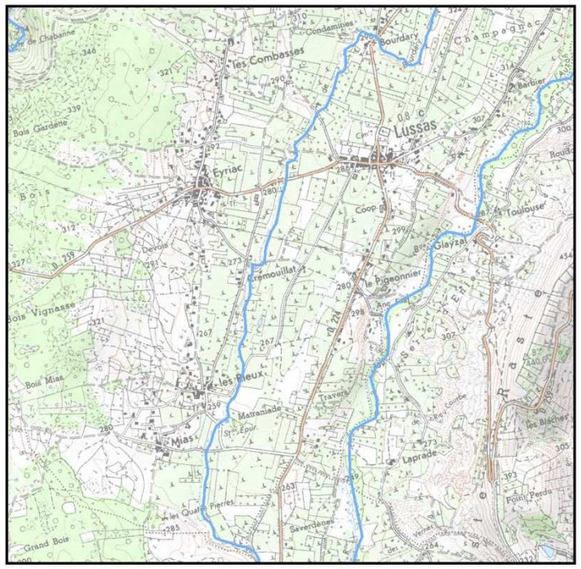



INFORMATIONS HYDROMORPHOLOGIQUES

Analyses diachroniques

Dynamiques actuelles

Profil en long ? - Incision?
Bande active -
Recharge Faible
Accumulation Faible

Affleurement substratum 04,6%
Lien avec ZEC \
Ripisylve -

PRESSIONS

☒ **Aménagements** — Seuils 1; Latéraux 2,5%; 0 épis
☐ **Rectification**
☐ **Recalibrage**
☒ **Curage / Extraction**

Continuité piscicole (aménagements impactants; Note ROE > ou = 2)

Anguilles	Cyprinidés	d'eau vive	Apron	Aloses	Truites	Densité
0		0	0	0	0	00,00

Ce tronçon est impacté par les curages et entretiens sévères. Néanmoins, les fonds de celui-ci se colmatent naturellement (faible potentiel écolgique).



TRAVAUX ENGAGES

Pas de travaux engagés sur ce tronçon homogène

ENJEUX

Hydromorphologiques

☐ **Milieu aquatique**
☐ **Inondation**
\
☐ **Milieu riverain**
\
☒ **Qualité de l'eau**
Matraniade
☐ **Paysage** \

Environnementaux

☐ **ZNIEFF Type 01**
☐ **APPB**
☐ **N2000**
☐ **RN**
☐ **Zones Humides**
☒ **Liste 1**
☐ **Réservoir biologique**
☐ **Zone Apron**
☐ **Zone Anguille**
☐ **Zone Alose**
☐ **ENS**
☐ **Sites classés**
☐ **Liste 2**



Sociaux et économiques

Occupation du sols

☒ **Naturel**	06,5%	☐ **Urbaine dense**	00,0%	☐ **Loisirs**	00,0%
☒ **Agricole**	93,5%	☐ **ZI-ZA**	00,0%	☐ **Autre**	00,0%
☐ **Urbaine**	00,0%	☐ **Camping**	00,0%		

Autres enjeux

Une STEP et son rejet présents au niveau des Rieux.

IDENTITE

Cours d'eau BOURDARY

Tronçon homogène BOU04 (de Bourdary à Lacrotte)

Référence masse d'eau FRDR11447

Longueur (km) 2,4

SDAGE 2016 - 2021

Etat écologique Bon

Cause de report \

Echéance 2015

\

Mesures

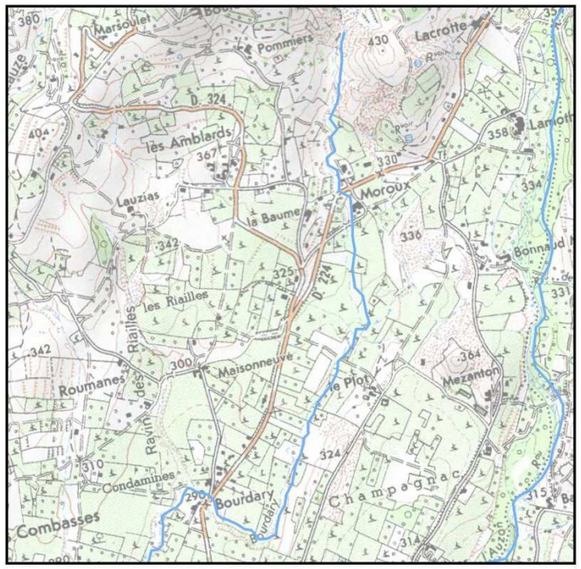



INFORMATIONS HYDROMORPHOLOGIQUES

Analyses diachroniques

Dynamiques actuelles

Profil en long ? - Stable

Bande active -

Recharge Moyenne

Accumulation Faible

Affleurement substratum 01,2%

Lien avec ZEC \

Ripisylve -

PRESSIONS

☒ **Aménagements** — Seuils 1; Latéraux 4%; 0 épis

☐ **Rectification**

☐ **Recalibrage**

☐ **Curage / Extraction**

Continuité piscicole (aménagements impactants; Note ROE > ou = 2)

Anguilles	Cyprinidés	d'eau vive	Apron	Aloses	Truites	Densité
0		0	0	0	0	00,00

Comme le tronçon précèdent, les fonds de celui-ci se colmatent naturellement (faible potentiel écolgique).



TRAVAUX ENGAGES

Pas de travaux engagés sur ce tronçon homogène

ENJEUX

Hydromorphologiques

☐ **Milieu aquatique**

☐ **Inondation**

\

☐ **Milieu riverain**

☐ **Qualité de l'eau**

\ \

☐ **Paysage** \

Environnementaux

☒ **ZNIEFF Type 01**

☐ **APPB**

☐ **N2000**

☐ **RN**

☐ **Zones Humides**

☒ **Liste 1**

☐ **Réservoir biologique**

☐ **Zone Apron**

☐ **Zone Anguille**

☐ **Zone Alose**

☐ **ENS**

☐ **Sites classés**

☐ **Liste 2**

Sociaux et économiques

Occupation du sols

☒ **Naturel**	01,8%	☐ **Urbaine dense**	00,0%	☐ **Loisirs**	00,0%
☒ **Agricole**	98,2%	☐ **ZI-ZA**	00,0%	☐ **Autre**	00,0%
☐ **Urbaine**	00,0%	☐ **Camping**	00,0%		

Autres enjeux

\



IDENTITE

Cours d'eau AUZON RD

Tronçon homogène AUZRD01 (de la confluence avec l'Ardèche à celle du Ru du Trésor)

Référence masse d'eau FRDR12093

Longueur (km) 2,3

SDAGE 2016 - 2021

Etat écologique Moyen

Cause de report FT MOOX

Echéance 2021

Mesures \

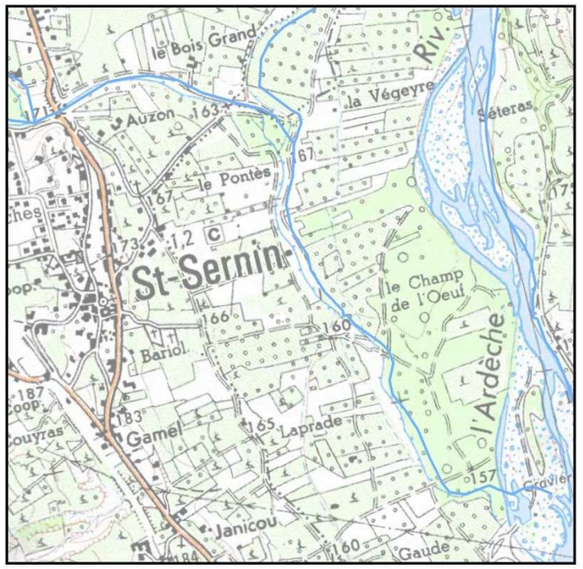



INFORMATIONS HYDROMORPHOLOGIQUES

Analyses diachroniques

Dynamiques actuelles

Profil en long Incision aval (liée à l'Ardèche)

Bande active -

Recharge Faible à Nulle

Accumulation Faible à Nulle

Affleurement substratum 02,7%

Lien avec ZEC ZEC 03

Ripisylve L'état général de la ripisylve est bon. Malgré tout, il existe une perte de densité.

PRESSIONS

☒ **Aménagements** — Seuils 1; Latéraux 0,3%; 0 épis

☐ **Rectification**

☐ **Recalibrage**

☐ **Curage / Extraction**

Continuité piscicole (aménagements impactants; Note ROE > ou = 2)

Anguilles	Cyprinidés	d'eau vive	Apron	Aloses	Truites	Densité
0		0	0	0	0	00,00

Ce tronçon a une dynamique faible. Néanmoins, quelques secteurs bien connectés latéralement au boisement alluvial.



TRAVAUX ENGAGES

Pas de travaux engagés sur ce tronçon homogène

ENJEUX

Hydromorphologiques

☒ **Milieu aquatique** — Le Champ de l'œuf

☐ **Inondation**

☒ **Milieu riverain** — Le Champ de l'œuf à confluence \ Ardèche

☐ **Qualité de l'eau**

☒ **Paysage** Le Champ de l'œuf à confluence Ardèche

Environnementaux

☒ **ZNIEFF Type 01**

☐ **APPB**

☒ **N2000**

☐ **RN**

☒ **Zones Humides**

☐ **Liste 1**

☐ **Réservoir biologique**

☐ **Zone Apron**

☐ **Zone Anguille**

☐ **Zone Alose**

☐ **ENS**

☐ **Sites classés**

☐ **Liste 2**



Sociaux et économiques

Occupation du sols

☒ **Naturel**	19,2%	☐ **Urbaine dense**	00,0%	☐ **Loisirs**	00,0%
☒ **Agricole**	79,9%	☐ **ZI-ZA**	00,0%	☐ **Autre**	00,0%
☒ **Urbaine**	00,9%	☐ **Camping**	00,0%		

Autres enjeux

\

IDENTITE

Cours d'eau AUZON RD

Tronçon homogène AUZRD02 (de la confluence du Ru du Trésor à Montagnac)

Référence masse d'eau FRDR12093

Longueur (km) 2,6

SDAGE 2016 - 2021

Etat écologique Moyen

Cause de report FT MOOX

Echéance 2021

Mesures \

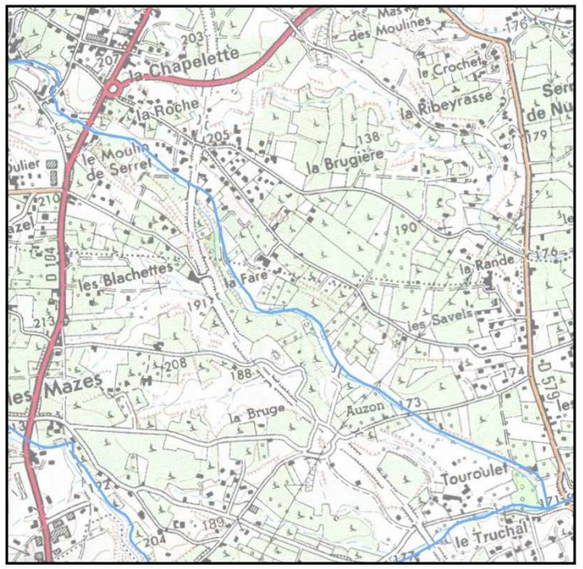



INFORMATIONS HYDROMORPHOLOGIQUES

Analyses diachroniques

Dynamiques actuelles

Profil en long Stable

Bande active -

Recharge Faible à Nulle

Accumulation Faible à Nulle

Affleurement substratum 34,8%

Lien avec ZEC \

Ripisylve -

PRESSIONS

☒ **Aménagements** — Seuils 5; Latéraux 1%; 0 épis

☐ **Rectification**

☐ **Recalibrage**

☐ **Curage / Extraction**

Continuité piscicole (aménagements impactants; Note ROE > ou = 2)

Anguilles	Cyprinidés	d'eau vive	Apron	Aloses	Truites	Densité
0		0	0	0	0	00,00

Ce tronçon a une dynamique faible et assez dégradé par des aménagements latéraux et les seuils. Sur la partie amont, les écoulements se font sur le substratum.



TRAVAUX ENGAGES

Pas de travaux engagés sur ce tronçon homogène

ENJEUX

Hydromorphologiques

☒ **Milieu aquatique** — La Chapelette-La Roche; La Fare; Les Savels

☐ **Inondation**

☐ **Milieu riverain** — \

☐ **Qualité de l'eau** — \

☐ **Paysage** \

Environnementaux

☐ **ZNIEFF Type 01**
☐ **APPB**
☐ **N2000**
☐ **RN**
☐ **Zones Humides**
☐ **Liste 1**
☐ **Réservoir biologique**
☐ **Zone Apron**
☐ **Zone Anguille**
☐ **Zone Alose**
☐ **ENS**
☐ **Sites classés**
☐ **Liste 2**

Sociaux et économiques

Occupation du sols

☒ **Naturel**	10,6%	☐ **Urbaine dense**	00,0%	☐ **Loisirs**	00,0%
☒ **Agricole**	89,4%	☐ **ZI-ZA**	00,0%	☐ **Autre**	00,0%
☐ **Urbaine**	00,0%	☐ **Camping**	00,0%		

Autres enjeux

\



IDENTITE

Cours d'eau AUZON RD

Tronçon homogène AUZRD03 (de Montagnac à la source)

Référence masse d'eau FRDR12093

Longueur (km) 5,1

SDAGE 2016 - 2021

Etat écologique Moyen

Cause de report FT MOOX

Echéance 2021

Mesures \





INFORMATIONS HYDROMORPHOLOGIQUES

Analyses diachroniques

Dynamiques actuelles

Profil en long Stable

Bande active -

Recharge Faible à Nulle

Accumulation Faible à Nulle

Affleurement substratum 100,0%

Lien avec ZEC \

Ripisylve L'état général de la ripisylve est très bon.

PRESSIONS

☒ **Aménagements** — Seuils 11; Latéraux 2,9%; 0 épis

☐ **Rectification**

☐ **Recalibrage**

☐ **Curage / Extraction**

Continuité piscicole (aménagements impactants; Note ROE > ou = 2)

Anguilles	Cyprinidés	d'eau vive	Apron	Aloses	Truites	Densité
0		0	0	0	0	00,00

Ce tronçon a une faible dynamique, de nombreux aménagements et seuils sont présents. L'ensemble de ce tronçon est sur le substratum.



TRAVAUX ENGAGES

Pas de travaux engagés sur ce tronçon homogène

ENJEUX

Hydromorphologiques

☒ **Milieu aquatique** — Les Moulins à Claude; Les Taillades

☐ **Inondation**

☐ **Milieu riverain** — \

☒ **Qualité de l'eau** — Rodes

☐ **Paysage** \

Environnementaux

☐ **ZNIEFF Type 01**

☐ **APPB**

☐ **N2000**

☐ **RN**

☐ **Zones Humides**

☐ **Liste 1**

☐ **Réservoir biologique**

☐ **Zone Apron**

☐ **Zone Anguille**

☐ **Zone Alose**

☐ **ENS**

☐ **Sites classés**

☐ **Liste 2**



Sociaux et économiques

Occupation du sols

☒ **Naturel**	89,6%	☐ **Urbaine dense**	00,0%	☐ **Loisirs**	00,0%
☒ **Agricole**	04,5%	☐ **ZI-ZA**	00,0%	☐ **Autre**	00,0%
☒ **Urbaine**	05,8%	☐ **Camping**	00,0%		

Autres enjeux

Ponctuellement, quelques captages sont situés aux abords du tronçon.

IDENTITE

Cours d'eau RU DES FONTAINES

Tronçon homogène FON01 (de la confluence avec l'Auzon RD à la STEP de la Voute)

Référence masse d'eau FRDR12093

Longueur (km) 1,2

SDAGE 2016 - 2021

Etat écologique Moyen

Cause de report FT MOOX

Echéance 2021

Mesures \

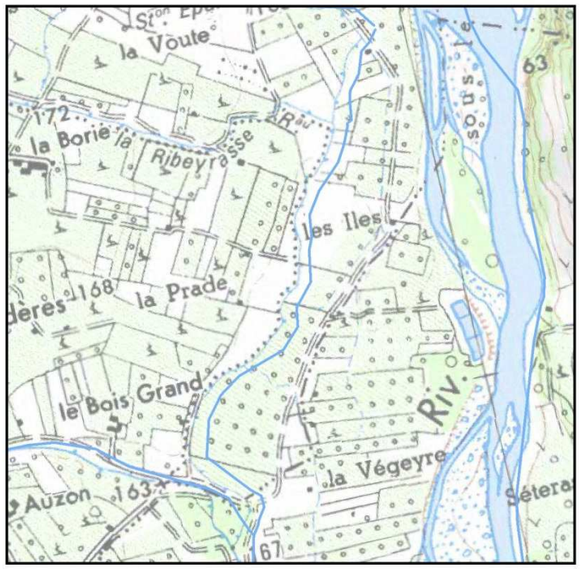



INFORMATIONS HYDROMORPHOLOGIQUES

Analyses diachroniques

Dynamiques actuelles

Profil en long Stable

Bande active -

Recharge Nulle

Accumulation Faible à Nulle

Affleurement substratum 00,0%

Lien avec ZEC ZEC 03

Ripisylve -

PRESSIONS

☒ **Aménagements** — Seuils 2 ; Latéraux 0,8%; 0 épis

☐ **Rectification**

☐ **Recalibrage**

☐ **Curage / Extraction**

Continuité piscicole (aménagements impactants; Note ROE > ou = 2)

Anguilles	Cyprinidés	d'eau vive	Apron	Aloses	Truites	Densité
0		0	0	0	0	00,00

Ce tronçon ne présente pas de dynamique intéressante. Des enjeux au niveau de la qualité de l'eau sont présents (rejets piscicultures,…).

TRAVAUX ENGAGES

Pas de travaux engagés sur ce tronçon homogène

ENJEUX

Hydromorphologiques

☐ **Milieu aquatique** \

☐ **Inondation** \

☒ **Milieu riverain** La Prade à confluence

☐ **Qualité de l'eau** \

☐ **Paysage** \

Environnementaux

☐ **ZNIEFF Type 01**
☐ **APPB**
☐ **N2000**
☐ **RN**
☐ **Zones Humides**
☐ **Liste 1**
☐ **Réservoir biologique**
☐ **Zone Apron**
☐ **Zone Anguille**
☐ **Zone Alose**
☐ **ENS**
☐ **Sites classés**
☐ **Liste 2**

Sociaux et économiques

Occupation du sols

☐ **Naturel**	00,0%	☐ **Urbaine dense**	00,0%	☐ **Loisirs**	00,0%
☒ **Agricole**	100,0%	☐ **ZI-ZA**	00,0%	☐ **Autre**	00,0%
☐ **Urbaine**	00,0%	☐ **Camping**	00,0%		

Autres enjeux

\

IDENTITE

Cours d'eau RU DES FONTAINES

Tronçon homogène FON02 (de la STEP de la Voute à l'établissement piscicole de Font

Référence masse d'eau FRDR12093

Longueur (km) 1,9

SDAGE 2016 - 2021

Etat écologique Moyen

Cause de report FT MOOX

Echéance 2021

Mesures \

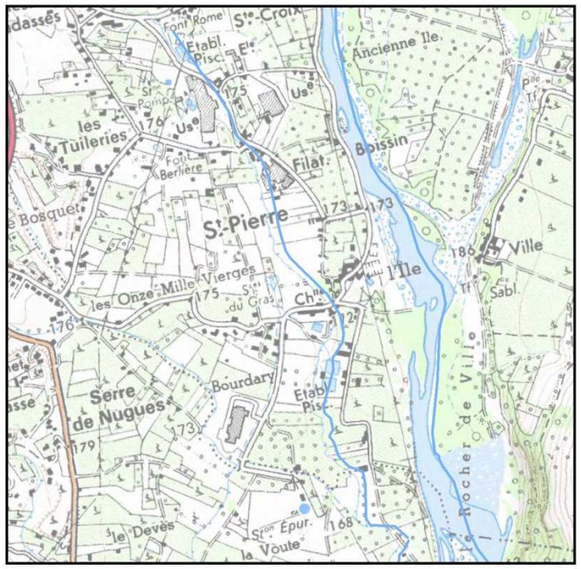



INFORMATIONS HYDROMORPHOLOGIQUES

Analyses diachroniques

Dynamiques actuelles

Profil en long Stable

Bande active -

Recharge Nulle

Accumulation Faible à Nulle

Affleurement substratum 00,0%

Lien avec ZEC ZEC 03

Ripisylve -

PRESSIONS

☐ **Aménagements**

Seuils 0

Latéraux 0,5%; 0 épis

☐ **Rectification**

☐ **Recalibrage**

☐ **Curage / Extraction**

Continuité piscicole (aménagements impactants; Note ROE > ou = 2)

Anguilles	Cyprinidés	d'eau vive	Apron	Aloses	Truites	Densité
0		0	0	0	0	00,00

Ce tronçon présente quelques secteurs avec une dynamique intéressante. Des enjeux au niveau de la qualité de l'eau sont présents (rejets pisciculture,…)



TRAVAUX ENGAGES

Pas de travaux engagés sur ce tronçon homogène

ENJEUX

Hydromorphologiques

☒ **Milieu aquatique** La Voute

☐ **Inondation**

☒ **Milieu riverain** St Pierre à établissement piscicole

☒ **Qualité de l'eau** Aval établissement piscicole

☐ **Paysage** \

Environnementaux

☐ **ZNIEFF Type 01**
☐ **APPB**
☐ **N2000**
☐ **RN**
☐ **Zones Humides**
☐ **Liste 1**
☐ **Réservoir biologique**
☐ **Zone Apron**
☐ **Zone Anguille**
☐ **Zone Alose**
☐ **ENS**
☐ **Sites classés**
☐ **Liste 2**

Sociaux et économiques

Occupation du sols

☐ **Naturel**	00,0%	☐ **Urbaine dense**	00,0%	☐ **Loisirs**	00,0%
☒ **Agricole**	100,0%	☐ **ZI-ZA**	00,0%	☐ **Autre**	00,0%
☐ **Urbaine**	00,0%	☐ **Camping**	00,0%		

Autres enjeux

Quelques rejets (STEP et pisciculture) sont présents le long du tronçon.



IDENTITE

Cours d'eau RU DU TRESOR

Tronçon homogène TRE01 (de la confluence avec l'Auzon RD à la Frémigère)

Référence masse d'eau FRDR12093

Longueur (km) 1,1

SDAGE 2016 - 2021

Etat écologique Moyen

Cause de report FT MOOX

Echéance 2021

Mesures \

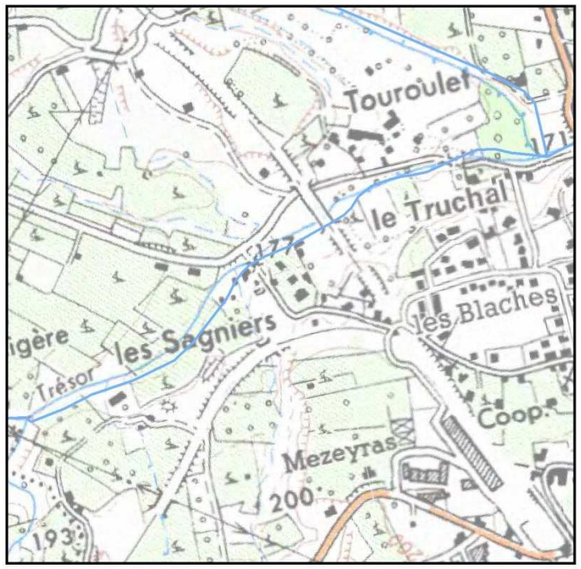



INFORMATIONS HYDROMORPHOLOGIQUES

Analyses diachroniques

Dynamiques actuelles

Profil en long Stable

Bande active -

Recharge Faible à Nulle

Accumulation Faible à Nulle

Affleurement substratum 14,0%

Lien avec ZEC \

Ripisylve -

PRESSIONS

☒ **Aménagements** — Seuils 3 — Latéraux 2,6%; 0 épis

☐ **Rectification**

☐ **Recalibrage**

☐ **Curage / Extraction**

Continuité piscicole (aménagements impactants; Note ROE > ou = 2)

Anguilles	Cyprinidés	d'eau vive	Apron	Aloses	Truites	Densité
0		0	0	0	0	00,00

Ce tronçon est dégradé cependant la partie amont (depuis les Sagniers) est en meilleur état et à préserver.



TRAVAUX ENGAGES

Pas de travaux engagés sur ce tronçon homogène

ENJEUX

Hydromorphologiques

☐ **Milieu aquatique** \

☐ **Inondation** \

☐ **Milieu riverain** \

☐ **Qualité de l'eau** \

☐ **Paysage** \

Environnementaux

☐ **ZNIEFF Type 01**

☐ **APPB**

☐ **N2000**

☐ **RN**

☒ **Zones Humides**

☐ **Liste 1**

☐ **Réservoir biologique**

☐ **Zone Apron**

☐ **Zone Anguille**

☐ **Zone Alose**

☐ **ENS**

☐ **Sites classés**

☐ **Liste 2**

Sociaux et économiques

Occupation du sols

☐ Naturel	00,0%	☐ Urbaine dense	00,0%	☐ Loisirs	00,0%
☒ Agricole	100,0%	☐ ZI-ZA	00,0%	☐ Autre	00,0%
☐ Urbaine	00,0%	☐ Camping	00,0%		

Autres enjeux

\



IDENTITE

Cours d'eau RU DU TRESOR
Tronçon homogène TRE02 (de la Frémigère à la source)
Référence masse d'eau FRDR12093
Longueur (km) 3,6

SDAGE 2016 - 2021

Etat écologique Moyen
Cause de report FT MOOX
Echéance 2021
\
Mesures

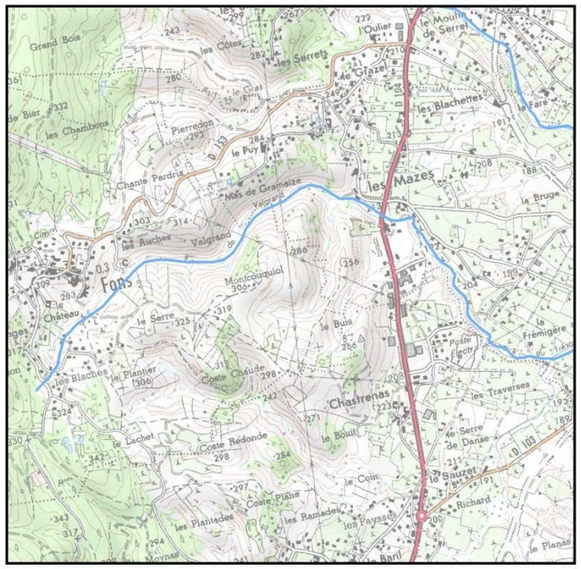



INFORMATIONS HYDROMORPHOLOGIQUES

Analyses diachroniques

Dynamiques actuelles

Profil en long Stable
Bande active -
Recharge Faible
Accumulation Faible à Nulle

Affleurement substratum 59,7%
Lien avec ZEC \
Ripisylve -

PRESSIONS

☒ **Aménagements** — Seuils 2; Latéraux 4,5%; 0 épis
☐ **Rectification**
☐ **Recalibrage**
☐ **Curage / Extraction**

Continuité piscicole (aménagements impactants; Note ROE > ou = 2)

Anguilles	Cyprinidés	d'eau vive	Apron	Aloses	Truites	Densité
0		0	0	0	0	00,00

Ce tronçon était à sec lors de la prospection. De rares formes d'érosion sont visibles et la partie aval du tronçon est sur le substratum.



TRAVAUX ENGAGES

Pas de travaux engagés sur ce tronçon homogène

ENJEUX

Hydromorphologiques

☒ **Milieu aquatique** Les Mazes
☐ **Milieu riverain** \
☐ **Paysage** \
☐ **Inondation** \
☐ **Qualité de l'eau** \

Environnementaux

☐ **ZNIEFF Type 01**
☐ **APPB**
☐ **N2000**
☐ **RN**
☒ **Zones Humides**
☐ **Liste 1**
☐ **Réservoir biologique**
☐ **Zone Apron**
☐ **Zone Anguille**
☐ **Zone Alose**
☐ **ENS**
☐ **Sites classés**
☐ **Liste 2**

Sociaux et économiques

Occupation du sols

☒ **Naturel**	61,5%	☐ **Urbaine dense**	00,0%	☐ **Loisirs**	00,0%
☒ **Agricole**	36,9%	☒ **ZI-ZA**	00,9%	☐ **Autre**	00,0%
☒ **Urbaine**	00,7%	☐ **Camping**	00,0%		

Autres enjeux
\



IDENTITE

Masse d'eau Valat d'Aiguèze

Référence masse d'eau FRDR10896

Longueur (km) 17.9

SDAGE 2016 - 2021

Etat écologique Bon

Cause de report \

Echéance 2015

restauration classique de cours d'eau

Mesures

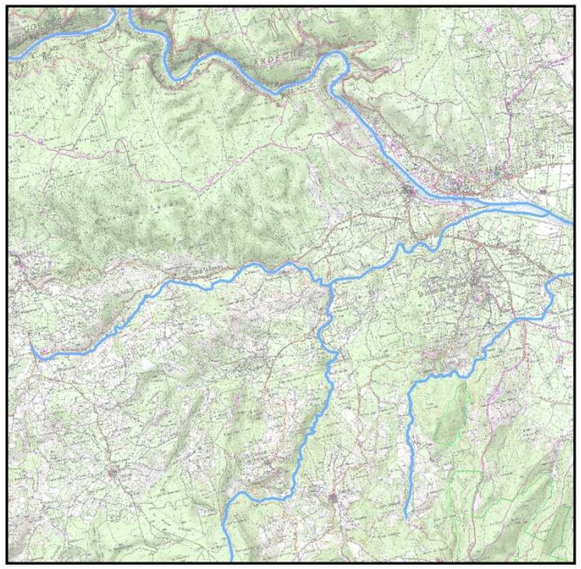



INFORMATIONS HYDROMORPHOLOGIQUES

Lien avec ZEC ZEC 09

Ripisylve \

PRESSIONS

☐ **Aménagements**

Seuils 0

☐ **Rectification**

☐ **Recalibrage**

☐ **Curage / Extraction**

Continuité piscicole
(aménagements impactants; Note ROE > ou = 2)

Anguilles	Cyprinidés	d'eau vive	Apron	Aloses	Truites	Densité
0		0	0	0	0	00,00

Pas de données

TRAVAUX ENGAGES

Pas de travaux engagés sur cette masse d'eau

ENJEUX

Hydromorphologiques

☐ **Milieu aquatique** \

☐ **Inondation** \

☒ **Milieu riverain** Confluence avec Ardèche

☐ **Qualité de l'eau** \

☐ **Paysage** \

Environnementaux

☐ **ZNIEFF Type 01**

☐ **APPB**

☒ **N2000**

☐ **RN**

☒ **Zones Humides**

☐ **Liste 1**

☐ **Réservoir biologique**

☐ **Zone Apron**

☐ **Zone Anguille**

☐ **Zone Alose**

☐ **ENS**

☐ **Sites classés**

☐ **Liste 2**

Sociaux et économiques

Occupation du sols

☒ **Naturel**	80,8%	☐ **Urbaine dense**	00,0%	☐ **Loisirs**	00,0%
☒ **Agricole**	19,0%	☐ **ZI-ZA**	00,0%	☐ **Autre**	00,0%
☒ **Urbaine**	00,2%	☐ **Camping**	00,0%		

Autres enjeux

Ponctuellement, quelques prélèvements sont situés aux alentours de la masse d'eau. Un camping est présent au niveau la confluence avec l'Ardèche.

IDENTITE

Masse d'eau Ru du Tiourre

Référence masse d'eau FRDR10589

Longueur (km) 7.9

SDAGE 2016 - 2021

Etat écologique Bon

Cause de report \

Echéance 2015

\

Mesures

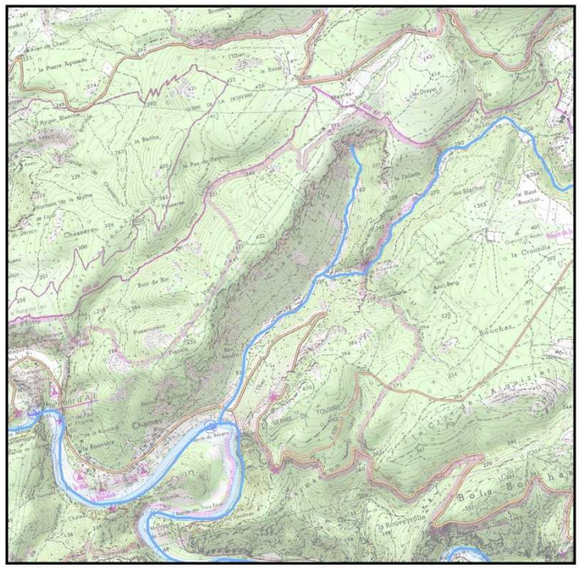



INFORMATIONS HYDROMORPHOLOGIQUES

Lien avec ZEC \

Ripisylve L'état général de la ripisylve est très bon.

PRESSIONS

☐ **Aménagements**

Seuils 0

☐ **Rectification**

☐ **Recalibrage**

☐ **Curage / Extraction**

Continuité piscicole
(aménagements impactants; Note ROE > ou = 2)

Anguilles	Cyprinidés	d'eau vive	Apron	Aloses	Truites	Densité
0		0	0	0	0	00,00

Pas de données

TRAVAUX ENGAGES

Pas de travaux engagés sur cette masse d'eau

ENJEUX

Hydromorphologiques

☐ **Milieu aquatique** \

☐ **Inondation** \

☐ **Milieu riverain** \

☐ **Qualité de l'eau** \

☒ **Paysage** La Fallette à confluence Ardèche

Environnementaux

☒ **ZNIEFF Type 01**

☐ **APPB**

☒ **N2000**

☐ **RN**

☒ **Zones Humides**

☒ **Liste 1**

☐ **Réservoir biologique**

☐ **Zone Apron**

☐ **Zone Anguille**

☐ **Zone Alose**

☒ **ENS**

☒ **Sites classés**

☐ **Liste 2**

Sociaux et économiques

Occupation du sols

☒ **Naturel**	97,3%	☐ **Urbaine dense**	00,0%	☐ **Loisirs**	00,0%
☒ **Agricole**	02,7%	☐ **ZI-ZA**	00,0%	☐ **Autre**	00,0%
☐ **Urbaine**	00,0%	☐ **Camping**	00,0%		

Autres enjeux

Un captage de source et un rejet de STEP sont présents sur les têtes de bassins.

IDENTITE

Masse d'eau Rieussec

Référence masse d'eau FRDR10595b

Longueur (km) 14.1

SDAGE 2016 - 2021

Etat écologique Très bon

Cause de report \

Echéance 2015

\

Mesures

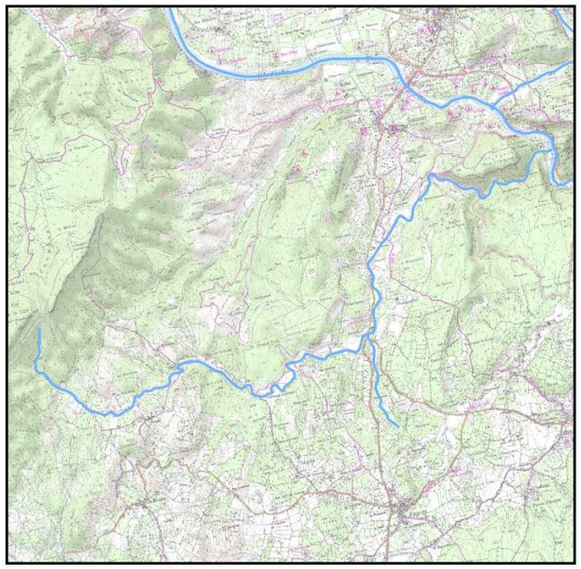



INFORMATIONS HYDROMORPHOLOGIQUES

Lien avec ZEC \

Ripisylve L'état général de la ripisylve est très bon.

PRESSIONS

☒ **Aménagements**

Seuils 1

☐ **Rectification**

☐ **Recalibrage**

☒ **Curage / Extraction**

Continuité piscicole
(aménagements impactants; Note ROE > ou = 2)

Anguilles	Cyprinidés	d'eau vive	Apron	Aloses	Truites	Densité
0		0	0	0	0	00,00

Cette masse d'eau est peu impactée. Le seuil n'affecte pas le transit sédimentaire et les berges sont peu aménagées. Quelques curages ont été effectués.

TRAVAUX ENGAGES

Pas de travaux engagés sur cette masse d'eau

ENJEUX

Hydromorphologiques

☐ **Milieu aquatique** ☐ **Inondation**

\

☐ **Milieu riverain** ☐ **Qualité de l'eau**

\ \

☒ **Paysage** Serre Méjan à confluence Ardèche

Environnementaux

☒ **ZNIEFF Type 01** ☐ **Zone Apron**

☐ **APPB** ☐ **Zone Anguille**

☒ **N2000** ☐ **Zone Alose**

☐ **RN** ☒ **ENS**

☐ **Zones Humides** ☒ **Sites classés**

☐ **Liste 1** ☐ **Liste 2**

☐ **Réservoir biologique**

Sociaux et économiques

Occupation du sols

☒ **Naturel**	99,8%	☐ **Urbaine dense**	00,0%	☐ **Loisirs**	00,0%
☒ **Agricole**	00,2%	☐ **ZI-ZA**	00,0%	☐ **Autre**	00,0%
☒ **Urbaine**	00,1%	☐ **Camping**	00,0%		

Autres enjeux

IDENTITE

Masse d'eau Ibie

Référence masse d'eau FRDR412

Longueur (km) 52.1

SDAGE 2016 - 2021

Etat écologique Moyen

Cause de report FT pression

Echéance 2021

\

Mesures

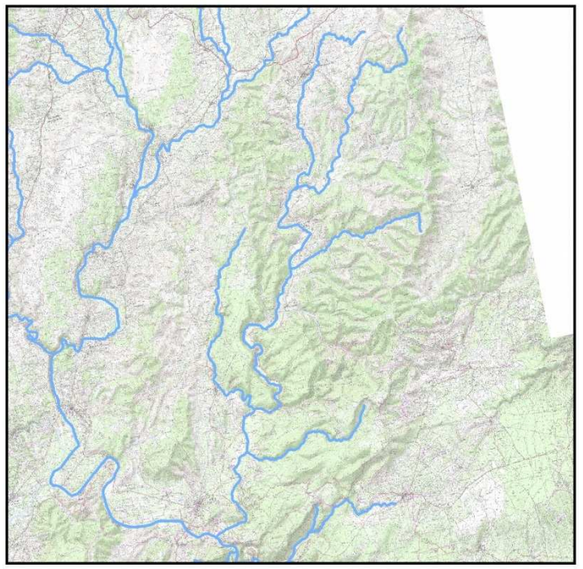



INFORMATIONS HYDROMORPHOLOGIQUES

Lien avec ZEC \

Ripisylve L'état général de la ripisylve est bon. Malgré tout, il existe une perte de densité. Sur les affluents (Rus de Remerquer, de l'Enfer et le Rounel), l'état est très bon néanmoins sur le Rounel , on note une également un perte de densité.

PRESSIONS

☒ **Aménagements**

Seuils 1

☐ **Rectification**

☐ **Recalibrage**

☐ **Curage / Extraction**

Continuité piscicole
(aménagements impactants; Note ROE > ou = 2)

Anguilles	Cyprinidés	d'eau vive	Apron	Aloses	Truites	Densité
0		0	0	0	0	00,00

Cette masse d'eau a une très bonne dynamique sédimentaire et stable (bande active). Quelques aménagements sont présents notamment au niveau de Villeneuve de Berg et quelques parcelles agricoles sont en bordures des cours d'eau.



TRAVAUX ENGAGES

Les travaux ont uniquement été effectués sur le cours d'eau de l'Ibie, de manière éparse de l'amont à l'aval. Au total, 20 secteurs de travaux sont présents, comptabilisant 9,62 km (29% du cours d'eau) pour un coût total de 86 420 € (entre 2008 et 2013; 8,98€ /m linéaire traité). L'ensemble des travaux ont été effectués sur la végétation rivulaire avec pour objectif principal l'hydraulique (16/20 secteurs soit 63 % des linéaires traités).

ENJEUX

Hydromorphologiques

☒ **Milieu aquatique**
Villeneuve de Berg; Cocusas

☒ **Milieu riverain**
Confluence Remarquer à Coste de Gourmier; confluence Ru de Rimoron

☒ **Paysage** La Roche au pont D4

☒ **Inondation**
Pont D290 à confluence Ardèche; Camping les Plots; Villeneuve de Berg

☐ **Qualité de l'eau**
\

Environnementaux

☒ **ZNIEFF Type 01**
☒ **APPB**
☒ **N2000**
☐ **RN**
☒ **Zones Humides**
☐ **Liste 1**
☐ **Réservoir biologique**

☐ **Zone Apron**
☐ **Zone Anguille**
☐ **Zone Alose**
☒ **ENS**
☒ **Sites classés**
☐ **Liste 2**

Sociaux et économiques

Occupation du sols

☒ **Naturel**	98,8%	☐ **Urbaine dense**	00,0%	☐ **Loisirs**	00,0%
☒ **Agricole**	01,1%	☐ **ZI-ZA**	00,0%	☐ **Autre**	00,0%
☒ **Urbaine**	00,1%	☐ **Camping**	00,0%		

Autres enjeux

Ponctuellement, quelques rejets d'industries, en tête de bassin, et de STEP, au niveau de Vallon-Pont-d'Arc. Quelques prélèvements sont également présents. Des campings sont présents au niveau de la confluence avec l'Ardèche et du Ru du Salastre.



IDENTITE

Masse d'eau Ruisseau de Salastre

Référence masse d'eau FRDR12078

Longueur (km) 10.8

SDAGE 2016 - 2021

Etat écologique Moyen

Cause de report FT pression

Echéance 2021

\

Mesures

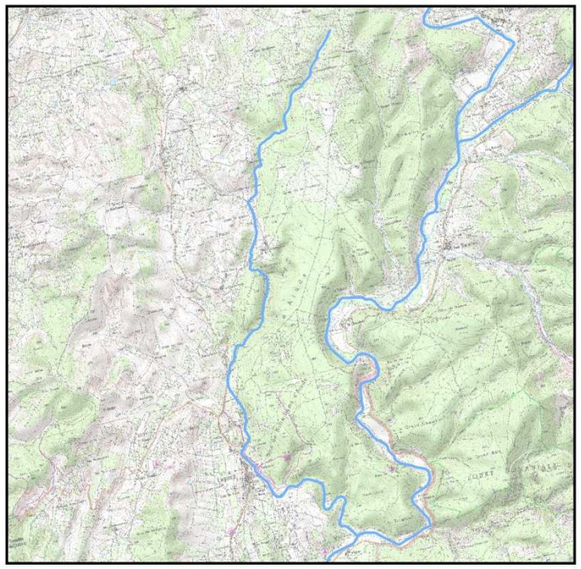



INFORMATIONS HYDROMORPHOLOGIQUES

Lien avec ZEC \

Ripisylve L'état général de la ripisylve est très bon.

PRESSIONS

☐ **Aménagements**

Seuils 0

☐ **Rectification**

☐ **Recalibrage**

☐ **Curage / Extraction**

Continuité piscicole
(aménagements impactants; Note ROE > ou = 2)

Anguilles	Cyprinidés	d'eau vive	Apron	Aloses	Truites	Densité
0		0	0	0	0	00,00

Cette masse d'eau est préservée.

TRAVAUX ENGAGES

Pas de travaux engagés sur cette masse d'eau

ENJEUX

Hydromorphologiques

☐ **Milieu aquatique** \

☐ **Inondation** \

☐ **Milieu riverain** \

☐ **Qualité de l'eau** \

☐ **Paysage** \

Environnementaux

☒ **ZNIEFF Type 01**

☐ **APPB**

☐ **N2000**

☐ **RN**

☐ **Zones Humides**

☐ **Liste 1**

☐ **Réservoir biologique**

☐ **Zone Apron**

☐ **Zone Anguille**

☐ **Zone Alose**

☒ **ENS**

☐ **Sites classés**

☐ **Liste 2**

Sociaux et économiques

Occupation du sols

☒ **Naturel**	99,6%	☐ **Urbaine dense**	00,0%	☐ **Loisirs**	00,0%
☒ **Agricole**	00,4%	☐ **ZI-ZA**	00,0%	☐ **Autre**	00,0%
☐ **Urbaine**	00,0%	☐ **Camping**	00,0%		

Autres enjeux

Un rejet de coopérative et un forage sont présents sur la partie aval de la masse d'eau.

IDENTITE

Masse d'eau Ligne

Référence masse d'eau FRDR11194

Longueur (km) 66.9

SDAGE 2016 - 2021

Etat écologique Moyen

Cause de report FT continuité\ MOOX

Echéance 2021

Mesures aménagement ouvrage qui contraint la continuité

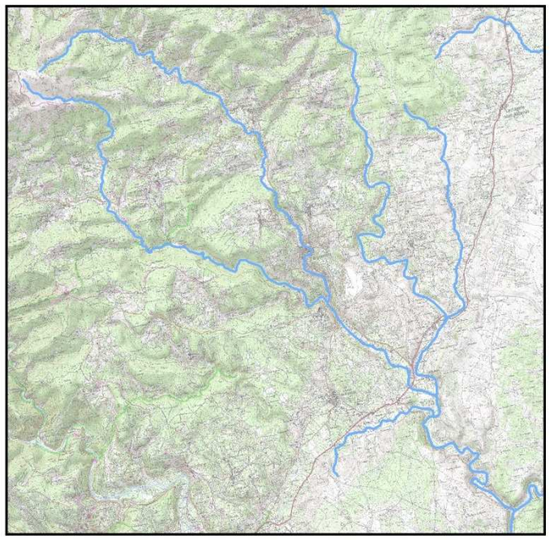

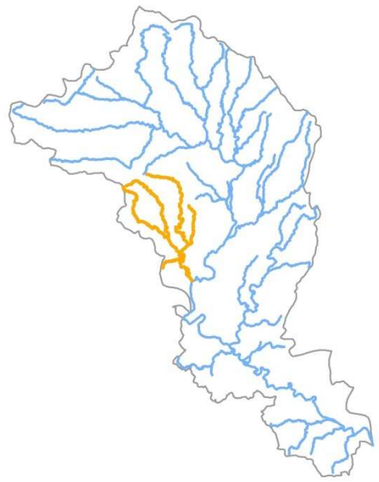

INFORMATIONS HYDROMORPHOLOGIQUES

Lien avec ZEC \

Ripisylve L'état général de la ripisylve est bon. Malgré tout, différentes altérations (perte de diversité et de densité, instabilité, déséquilibre des classes d'âges,…) sont présentes.

PRESSIONS

☒ **Aménagements**

Seuils 40

☐ **Rectification** ☐ **Curage / Extraction**

☐ **Recalibrage**

Continuité piscicole
(aménagements impactants; Note ROE > ou = 2)

Anguilles	Cyprinidés	d'eau vive	Apron	Aloses	Truites	Densité
6		20	0	0	0	00,33

Cette masse d'eau a une dynamique sédimentaire faible. Le lit est souvent sur le substratum. De plus, elle est impactée par les seuils (nombreux notamment sur la Ligne et la Lande) qui n'ont plus toujours de fonction.



TRAVAUX ENGAGES

Les travaux effectués sont principalement situés sur la partie médianne de la masse d'eau. Au total, 39 secteurs de travaux sont présents, , comptabilisant 8,30 km (12% du cours d'eau) pour un coût total de 291990€ (entre 2012 et 2014; 35,20 € /m linéaire traité). L'ensemble des travaux ont été effectués sur la végétation rivulaire avec pour objectif principal l'hydraulique (35/39 secteurs soit 82 % des linéaires traités).

ENJEUX

Hydromorphologiques

☒ **Milieu aquatique**
Goiron; Sadronas; Le Sablas; Vinezac; La Plantade; Les Cotes; Les Brugeas; Bas-Célas; Largentière; Coulens;

☒ **Inondation**
Le Prat; Moulinage Fontane; Camping Les Fayssards; Le Reclus à La Lauze

☐ **Milieu riverain**
\

☐ **Qualité de l'eau**
\

☒ **Paysage** Confluence Lande à celle de l'Ardèche

Environnementaux

☒ **ZNIEFF Type 01**
☒ **APPB**
☒ **N2000**
☐ **RN**
☒ **Zones Humides**
☒ **Liste 1**
☐ **Réservoir biologique**

☐ **Zone Apron**
☒ **Zone Anguille**
☐ **Zone Alose**
☒ **ENS**
☒ **Sites classés**
☒ **Liste 2**



Sociaux et économiques

Occupation du sols

☒ **Naturel**	89,1%	☐ **Urbaine dense**	00,0%	☐ **Loisirs**	00,0%
☒ **Agricole**	10,8%	☐ **ZI-ZA**	00,0%	☐ **Autre**	00,0%
☒ **Urbaine**	00,1%	☐ **Camping**	00,0%		

Autres enjeux

Des STEP et rejets sont présents sur la partie médiane de la masse d'eau. Sur la tête de bassin, quelques captages sont situés aux abords du cours d'eau en tête de bassin.

IDENTITE

Masse d'eau Ruisseau de Louyre

Référence masse d'eau FRDR12071

Longueur (km) 11.6

SDAGE 2016 - 2021

Etat écologique Bon

Cause de report \

Echéance 2015

\

Mesures

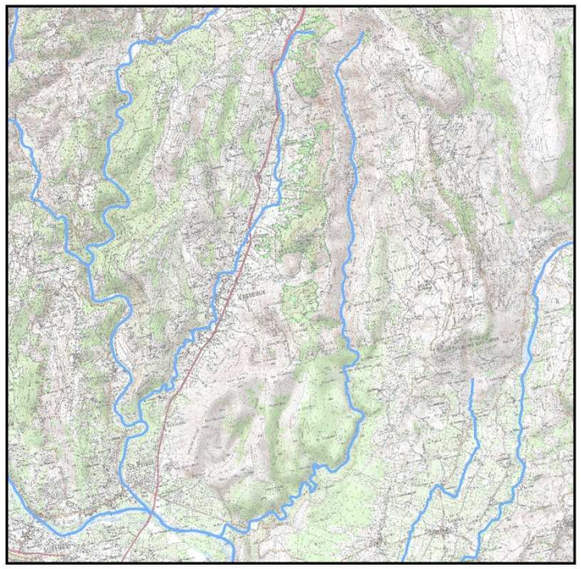



INFORMATIONS HYDROMORPHOLOGIQUES

Lien avec ZEC ZEC 02

Ripisylve L'état général de la ripisylve est très bon.

PRESSIONS

☒ **Aménagements**

Seuils 2

☐ **Rectification**

☐ **Recalibrage**

☐ **Curage / Extraction**

Continuité piscicole
(aménagements impactants; Note ROE > ou = 2)

Anguilles	Cyprinidés	d'eau vive	Apron	Aloses	Truites	Densité
0		0	0	0	0	00,00

Cette masse d'eau est globalement préservée. Les seuils (3 selon l'Onema) n'affectent pas le transit des sédiments.

TRAVAUX ENGAGES

Pas de travaux engagés sur cette masse d'eau

ENJEUX

Hydromorphologiques

☐ **Milieu aquatique**

☐ **Inondation**

\

☐ **Milieu riverain**

☐ **Qualité de l'eau**

\ \

☐ **Paysage** \

Environnementaux

☒ **ZNIEFF Type 01**

☒ **APPB**

☒ **N2000**

☐ **RN**

☒ **Zones Humides**

☒ **Liste 1**

☐ **Réservoir biologique**

☐ **Zone Apron**

☐ **Zone Anguille**

☐ **Zone Alose**

☐ **ENS**

☐ **Sites classés**

☐ **Liste 2**

Sociaux et économiques

Occupation du sols

☒ **Naturel**	99,3%	☐ **Urbaine dense**	00,0%	☐ **Loisirs**	00,0%
☒ **Agricole**	00,7%	☐ **ZI-ZA**	00,0%	☐ **Autre**	00,0%
☐ **Urbaine**	00,0%	☐ **Camping**	00,0%		

Autres enjeux

IDENTITE

Masse d'eau Luol

Référence masse d'eau FRDR11162

Longueur (km) 38.5

SDAGE 2016 - 2021

Etat écologique Bon

Cause de report \

Echéance 2015

\

Mesures

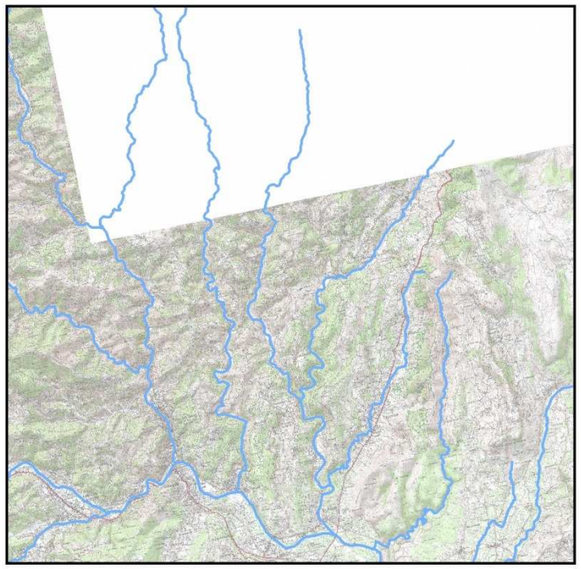

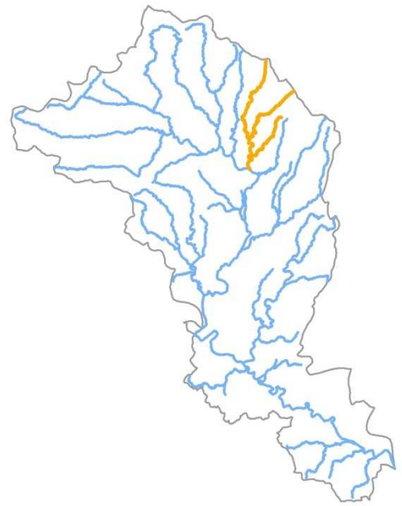

INFORMATIONS HYDROMORPHOLOGIQUES

Lien avec ZEC ZEC 01

Ripisylve L'état général de la ripisylve est très bon.

PRESSIONS

☒ **Aménagements**

Seuils 6

☐ **Rectification**

☐ **Recalibrage**

☐ **Curage / Extraction**

Continuité piscicole
(aménagements impactants; Note ROE > ou = 2)

Anguilles	Cyprinidés	d'eau vive	Apron	Aloses	Truites	Densité
3		1	0	0	0	00,08

Cette masse d'eau est globalement préservée. La dynamique sédimentaire est bonne. Quelques aménagements sont présents.



TRAVAUX ENGAGES

Pas de travaux engagés sur cette masse d'eau

ENJEUX

Hydromorphologiques

☒ **Milieu aquatique**
Les Colombs; La Grangette; Passe-l'Aigue; Ancienne Filature \

☒ **Milieu riverain**
Amont Les Gastauds \

☐ **Paysage** \

☐ **Inondation**

☐ **Qualité de l'eau**

Environnementaux

☒ **ZNIEFF Type 01**
☐ **APPB**
☐ **N2000**
☐ **RN**
☒ **Zones Humides**
☐ **Liste 1**
☐ **Réservoir biologique**

☐ **Zone Apron**
☐ **Zone Anguille**
☐ **Zone Alose**
☒ **ENS**
☐ **Sites classés**
☐ **Liste 2**

Sociaux et économiques

Occupation du sols

☒ **Naturel**	90,7%	☐ **Urbaine dense**	00,0%	☐ **Loisirs**	00,0%
☒ **Agricole**	05,6%	☐ **ZI-ZA**	00,0%	☐ **Autre**	00,0%
☒ **Urbaine**	03,7%	☐ **Camping**	00,0%		

Autres enjeux

Quelques prélèvements en amont.



IDENTITE

Masse d'eau Sandron

Référence masse d'eau FRDR11752

Longueur (km) 18.1

SDAGE 2016 - 2021

Etat écologique Bon

Cause de report \

Echéance 2015

\

Mesures

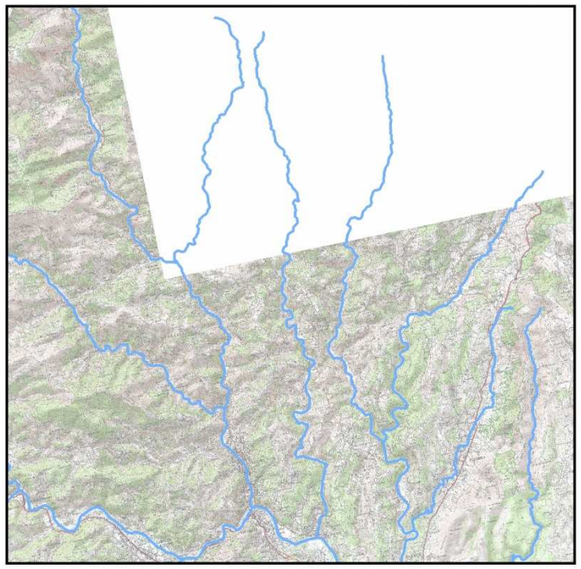

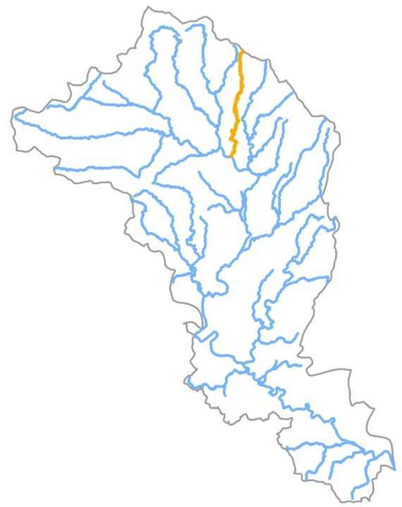

INFORMATIONS HYDROMORPHOLOGIQUES

Lien avec ZEC \

Ripisylve L'état général de la ripisylve est très bon.

PRESSIONS

☒ **Aménagements**

Seuils 13

☐ **Rectification**

☐ **Recalibrage**

☐ **Curage / Extraction**

Continuité piscicole
(aménagements impactants; Note ROE > ou = 2)

Anguilles	Cyprinidés	d'eau vive	Apron	Aloses	Truites	Densité
0		4	0	0	0	00,22

Pas de données

TRAVAUX ENGAGES

Pas de travaux engagés sur cette masse d'eau

ENJEUX

Hydromorphologiques

☒ **Milieu aquatique**
Le Pastural; Les Chambonnets; Coste d'haut; Jouanen à Durou; Le Gazel \

☐ **Inondation**

☐ **Milieu riverain**
\ \

☐ **Qualité de l'eau**

☐ **Paysage** \

Environnementaux

☒ **ZNIEFF Type 01**

☐ **APPB**

☐ **N2000**

☐ **RN**

☒ **Zones Humides**

☒ **Liste 1**

☐ **Réservoir biologique**

☐ **Zone Apron**

☐ **Zone Anguille**

☐ **Zone Alose**

☐ **ENS**

☐ **Sites classés**

☐ **Liste 2**

Sociaux et économiques

Occupation du sols

☒ **Naturel**	97,9%	☐ **Urbaine dense**	00,0%	☐ **Loisirs**	00,0%
☒ **Agricole**	02,0%	☐ **ZI-ZA**	00,0%	☐ **Autre**	00,0%
☒ **Urbaine**	00,1%	☐ **Camping**	00,0%		

Autres enjeux

Un captage de source est à proximité du cours d'eau au niveau de St-Andéols-de-Vals.

IDENTITE

Masse d'eau Volane

Référence masse d'eau FRDR420

Longueur (km) 22.5

SDAGE 2016 - 2021

Etat écologique Bon

Cause de report Chimie?

Echéance 2015

Mesures aménagement ouvrage qui contraint la continuité

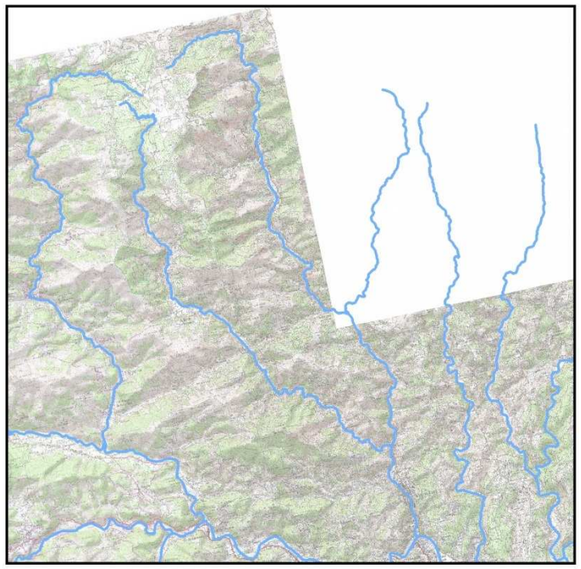



INFORMATIONS HYDROMORPHOLOGIQUES

Lien avec ZEC \

Ripisylve L'état général de la ripisylve est bon. Malgré tout, il existe une instabilité de celle-ci.

PRESSIONS

☒ **Aménagements**

Seuils 22

☐ **Rectification**

☐ **Recalibrage**

☐ **Curage / Extraction**

Continuité piscicole (aménagements impactants; Note ROE > ou = 2)

Anguilles	Cyprinidés	d'eau vive	Apron	Aloses	Truites	Densité
9		12	0	0	0	00,53

Cette masse d'eau est globalement préservée. Elle a une importante compétence sédimentaire. Des aménagements sont concentrés sur la partie aval du cours d'eau.



TRAVAUX ENGAGES

Pas de travaux engagés sur cette masse d'eau

ENJEUX

Hydromorphologiques

☒ **Milieu aquatique** Fournier; Le Villaret; La Barteyre; Le Gourbet à confluence Bise; Rochegude; Rigaudel; La Basse \

☐ **Inondation**

☐ **Milieu riverain** \

☐ **Qualité de l'eau** \

☐ **Paysage** \

Environnementaux

☒ **ZNIEFF Type 01**	☐ **Zone Apron**
☐ **APPB**	☐ **Zone Anguille**
☐ **N2000**	☐ **Zone Alose**
☐ **RN**	☐ **ENS**
☒ **Zones Humides**	☐ **Sites classés**
☒ **Liste 1**	☒ **Liste 2**
☐ **Réservoir biologique**	



Sociaux et économiques

Occupation du sols

☒ **Naturel**	99,2%	☐ **Urbaine dense**	00,0%	☐ **Loisirs**	00,0%
☒ **Agricole**	00,3%	☐ **ZI-ZA**	00,0%	☐ **Autre**	00,0%
☒ **Urbaine**	00,5%	☐ **Camping**	00,0%		

Autres enjeux

Des STEP et des rejets sont prérents au niveau de Labégude et Antraigues-sur-Volane. Quelsques captages sont situés sur la partie médiane de la masse d'eau.

IDENTITE

Masse d'eau Bésorgues

Référence masse d'eau FRDR11472

Longueur (km) 18.8

SDAGE 2016 - 2021

Etat écologique Bon

Cause de report \

Echéance 2015

Mesures aménagement ouvrage qui contraint la continuité

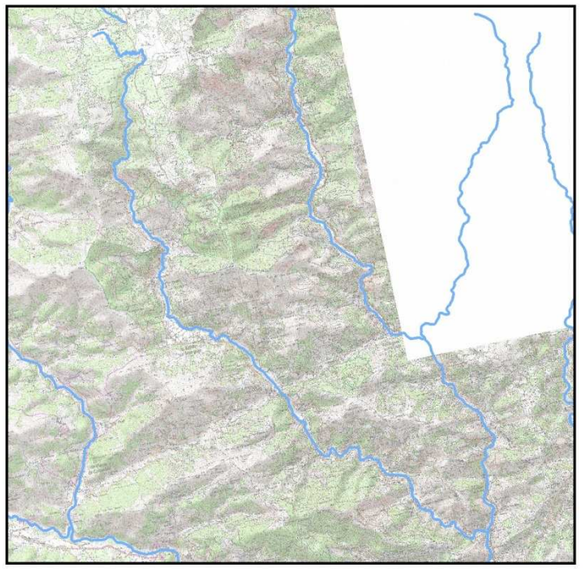



INFORMATIONS HYDROMORPHOLOGIQUES

Lien avec ZEC \

Ripisylve L'état général de la ripisylve est très bon.

PRESSIONS

☒ **Aménagements**

Seuils 11

☐ **Rectification**

☐ **Recalibrage**

☐ **Curage / Extraction**

Continuité piscicole
(aménagements impactants; Note ROE > ou = 2)

Anguilles	Cyprinidés	d'eau vive	Apron	Aloses	Truites	Densité
2		4	0	0	0	00,21

Cette masse d'eau est globalement préservée. La dynamique sédimentaire est bonne.



TRAVAUX ENGAGES

Pas de travaux engagés sur cette masse d'eau

ENJEUX

Hydromorphologiques

☒ **Milieu aquatique**
L'Aulagnet-Bas; Le Coutelier; Moulin de la Coste à Chastagner-Gourd; \

☒ **Milieu riverain**
La Nacre; Pont D354 \

☐ **Paysage** \

☐ **Inondation**

☐ **Qualité de l'eau**

Environnementaux

☒ **ZNIEFF Type 01**
☐ **APPB**
☐ **N2080**
☐ **RN**
☒ **Zones Humides**
☒ **Liste 1**
☐ **Réservoir biologique**

☐ **Zone Apron**
☐ **Zone Anguille**
☐ **Zone Alose**
☐ **ENS**
☐ **Sites classés**
☐ **Liste 2**

Sociaux et économiques

Occupation du sols

☒ **Naturel**	99,9%	☐ **Urbaine dense**	00,0%	☐ **Loisirs**	00,0%
☒ **Agricole**	00,1%	☐ **ZI-ZA**	00,0%	☐ **Autre**	00,0%
☐ **Urbaine**	00,0%	☐ **Camping**	00,0%		

Autres enjeux

Quelques prises d'eau et captages sont présents sur la partie aval de la masse d'eau. Une STEP et son rejet sont situés au niveau de la Bastide-sur-Bésorgues.



IDENTITE

Masse d'eau Ruisseau de Bise

Référence masse d'eau FRDR12050

Longueur (km) 8.7

SDAGE 2016 - 2021

Etat écologique Très bon

Cause de report \

Echéance 2015

\

Mesures

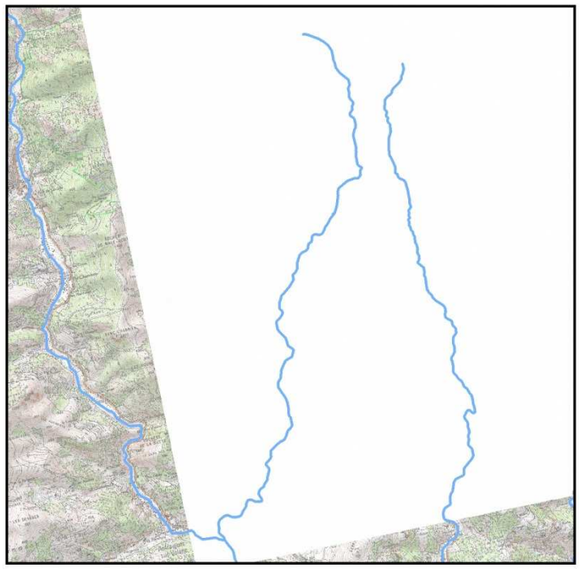



INFORMATIONS HYDROMORPHOLOGIQUES

Lien avec ZEC \

Ripisylve L'état général de la ripisylve est très bon.

PRESSIONS

☐ **Aménagements**

Seuils 0

☐ **Rectification**

☐ **Recalibrage**

☐ **Curage / Extraction**

Continuité piscicole
(aménagements impactants; Note ROE > ou = 2)

Anguilles	Cyprinidés	d'eau vive	Apron	Aloses	Truites	Densité
0		0	0	0	0	00,00

Cette masse d'eau présente des 2 seuils selon l'Onema (1 au hameau de Bise, l'autre à la baignade de Genestelle) qui n'ont pas d'impacts sur le transit sédimentaire. Les fonds sont très légèrement impactés.

TRAVAUX ENGAGES

Pas de travaux engagés sur cette masse d'eau

ENJEUX

Hydromorphologiques

☐ **Milieu aquatique** \

☐ **Inondation** \

☐ **Milieu riverain** \

☐ **Qualité de l'eau** \

☐ **Paysage** \

Environnementaux

☒ **ZNIEFF Type 01**

☐ **APPB**

☐ **N2000**

☐ **RN**

☐ **Zones Humides**

☒ **Liste 1**

☐ **Réservoir biologique**

☐ **Zone Apron**

☐ **Zone Anguille**

☐ **Zone Alose**

☐ **ENS**

☒ **Sites classés**

☐ **Liste 2**

Sociaux et économiques

Occupation du sols

☒ **Naturel**	99,4%	☐ **Urbaine dense**	00,0%	☐ **Loisirs**	00,0%
☒ **Agricole**	00,6%	☐ **ZI-ZA**	00,0%	☐ **Autre**	00,0%
☐ **Urbaine**	00,0%	☐ **Camping**	00,0%		

Autres enjeux

IDENTITE

Masse d'eau Ruisseau le Salindre

Référence masse d'eau FRDR11711

Longueur (km) 8.9

SDAGE 2016 - 2021

Etat écologique Bon

Cause de report \

Echéance 2015

\

Mesures

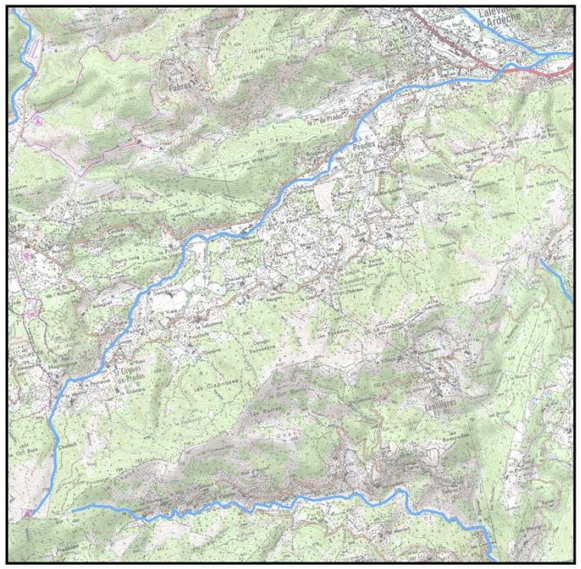



INFORMATIONS HYDROMORPHOLOGIQUES

Lien avec ZEC \

Ripisylve L'état général de la ripisylve est bon. Malgré tout, différentes altérations (perte de diversité et de densité, instabilité, déséquilibre des classes d'âges,…) sont présentes.

PRESSIONS

☒ **Aménagements**

Seuils 1

☐ **Rectification**

☐ **Recalibrage**

☐ **Curage / Extraction**

Continuité piscicole
(aménagements impactants; Note ROE > ou = 2)

Anguilles	Cyprinidés	d'eau vive	Apron	Aloses	Truites	Densité
1		1	0	0	0	00,11

Pas de données

TRAVAUX ENGAGES

Pas de travaux engagés sur cette masse d'eau

ENJEUX

Hydromorphologiques

☐ **Milieu aquatique**

☐ **Inondation**

\

☐ **Milieu riverain**

☐ **Qualité de l'eau**

\ \

☐ **Paysage** \

Environnementaux

☒ **ZNIEFF Type 01**

☐ **APPB**

☐ **N2000**

☐ **RN**

☐ **Zones Humides**

☐ **Liste 1**

☐ **Réservoir biologique**

☐ **Zone Apron**

☐ **Zone Anguille**

☐ **Zone Alose**

☐ **ENS**

☐ **Sites classés**

☐ **Liste 2**

Sociaux et économiques

Occupation du sols

☒ **Naturel**	71,2%	☐ **Urbaine dense**	00,0%	☐ **Loisirs**	00,0%
☒ **Agricole**	27,1%	☐ **ZI-ZA**	00,0%	☐ **Autre**	00,0%
☒ **Urbaine**	01,7%	☐ **Camping**	00,0%		

Autres enjeux

Une prise d'eau en rivière est présente sur la partie amont.

IDENTITE

Masse d'eau La Fontaulière

Référence masse d'eau FRDR1308

Longueur (km) 20.8

SDAGE 2016 - 2021

Etat écologique Bon

Cause de report \

Echéance 2015

Mesures restauration de l'équilibre sédimentaire et le profil en long

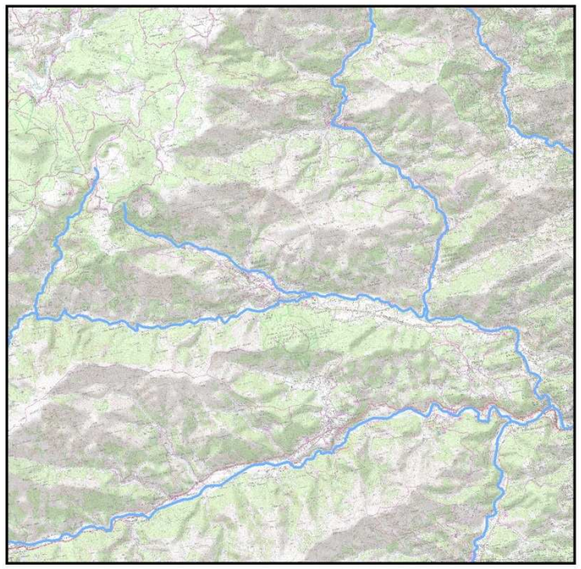

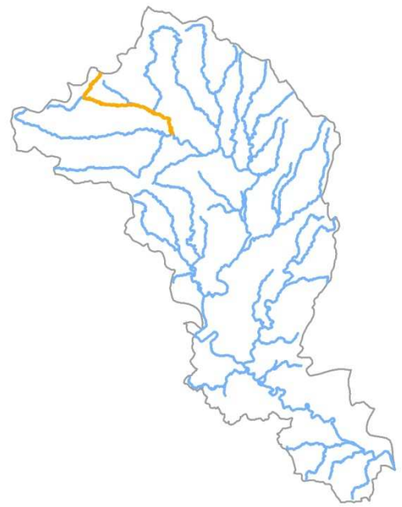

INFORMATIONS HYDROMORPHOLOGIQUES

Lien avec ZEC \

Ripisylve L'état général de la ripisylve est bon. Malgré tout, il existe une perte de densité de celle-ci.

PRESSIONS

☒ **Aménagements**

Seuils 11

☐ **Rectification**

☐ **Recalibrage**

☐ **Curage / Extraction**

Continuité piscicole
(aménagements impactants; Note ROE > ou = 2)

Anguilles	Cyprinidés	d'eau vive	Apron	Aloses	Truites	Densité
3		3	0	0	0	00,14

Impact du barrage sur le transport sédimentaire.

TRAVAUX ENGAGES

Les travaux ont été effectués entre 2011 et 2015, de manière éparse de l'amont à l'aval du cours d'eau. Au total, 15 secteurs de travaux sont présents, comptabilisant 4,05 km (19% du cours d'eau). L'ensemble des travaux ont été effectués sur la végétation rivulaire avec pour objectif principal l'hydraulique (10/15 secteurs soit 64 % des linéaires traités).

ENJEUX

Hydromorphologiques

☒ **Milieu aquatique**
Chante-Merle au Barrage; Pont D26; Les Gigots; Le Pont; Les Clots; Le Pal

☐ **Inondation** \

☐ **Milieu riverain** \

☐ **Qualité de l'eau** \

☐ **Paysage** \

Environnementaux

☒ **ZNIEFF Type 01**

☐ **APPB**

☒ **N2000**

☐ **RN**

☒ **Zones Humides**

☒ **Liste 1**

☐ **Réservoir biologique**

☐ **Zone Apron**

☐ **Zone Anguille**

☐ **Zone Alose**

☐ **ENS**

☐ **Sites classés**

☐ **Liste 2**

Sociaux et économiques

Occupation du sols

☒ **Naturel**	95,9%	☐ **Urbaine dense**	00,0%	☐ **Loisirs**	00,0%
☒ **Agricole**	01,4%	☐ **ZI-ZA**	00,0%	☐ **Autre**	00,0%
☒ **Urbaine**	02,7%	☐ **Camping**	00,0%		

Autres enjeux

Deux prélèvements sont présents sur la masse d'eau (partie aval). Un, au niveau de la confluence avec le Ru de Pourseille, l'autre, au niveau de Chirols. A proximité de chaque prélèvement, un camping est présent.

IDENTITE

Masse d'eau Bourges

Référence masse d'eau FRDR10953

Longueur (km) 19.4

SDAGE 2016 - 2021

Etat écologique Bon

Cause de report \

Echéance 2015

\

Mesures

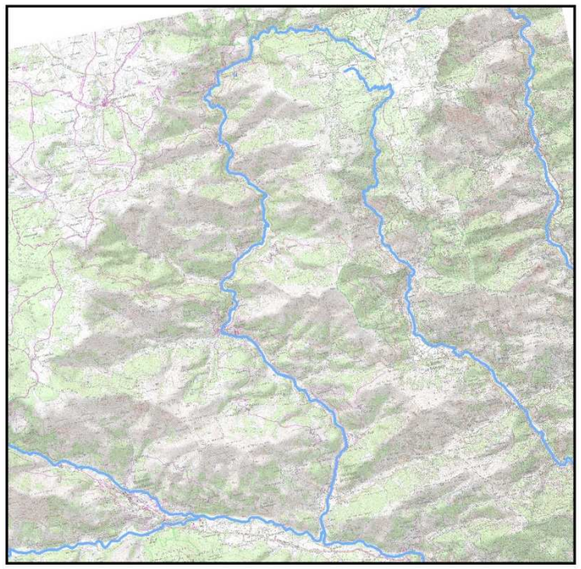



INFORMATIONS HYDROMORPHOLOGIQUES

Lien avec ZEC \

Ripisylve L'état général de la ripisylve est très bon.

PRESSIONS

☒ **Aménagements**

Seuils 11

☐ **Rectification**

☐ **Recalibrage**

☐ **Curage / Extraction**

Continuité piscicole
(aménagements impactants; Note ROE > ou = 2)

Anguilles	Cyprinidés	d'eau vive	Apron	Aloses	Truites	Densité
0		0	0	0	0	00,00

Pas de données

TRAVAUX ENGAGES

Les travaux ont été effectués entre 2011 et 2014, de manière éparse sur le cours d'eau. Au total, 12 secteurs de travaux sont présents, comptabilisant 3,25 km (17% du cours d'eau). L'ensemble des travaux ont été effectués sur la végétation rivulaire avec pour objectif principal l'hydraulique (9/12 secteurs soit 77 % des linéaires traités).

ENJEUX

Hydromorphologiques

☒ **Milieu aquatique**
St-Pierre-de-Colombier; le Prat; La Pause; Fontbonnette; Burzet; le Sourd; Issartol; Moulin de Bar

☐ **Inondation** \

☐ **Milieu riverain** \

☐ **Qualité de l'eau** \

☐ **Paysage** \

Environnementaux

☒ **ZNIEFF Type 01**

☐ **APPB**

☐ **N2000**

☐ **RN**

☒ **Zones Humides**

☒ **Liste 1**

☐ **Réservoir biologique**

☐ **Zone Apron**

☐ **Zone Anguille**

☐ **Zone Alose**

☐ **ENS**

☒ **Sites classés**

☐ **Liste 2**

Sociaux et économiques

Occupation du sols

☒ **Naturel**	99,6%	☐ **Urbaine dense**	00,0%	☐ **Loisirs**	00,0%
☒ **Agricole**	00,3%	☐ **ZI-ZA**	00,0%	☐ **Autre**	00,0%
☒ **Urbaine**	00,1%	☐ **Camping**	00,0%		

Autres enjeux

Un camping est situé au niveau de Burzet.

IDENTITE

Masse d'eau Ruisseau de Pourseille

Référence masse d'eau FRDR10914

Longueur (km) 5.7

SDAGE 2016 - 2021

Etat écologique Bon

Cause de report \

Echéance 2015

\

Mesures

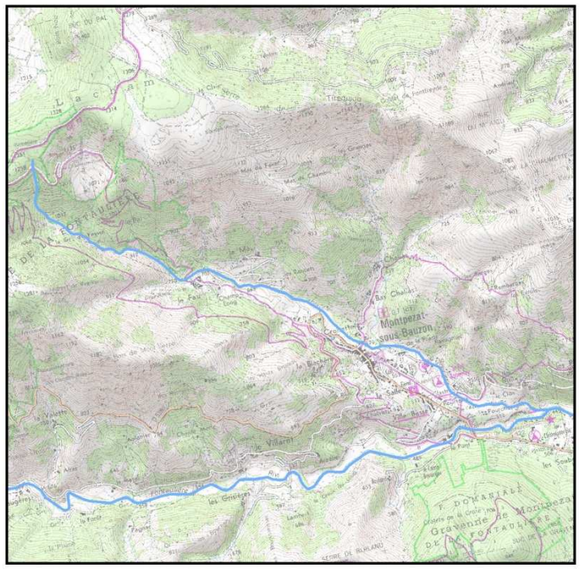

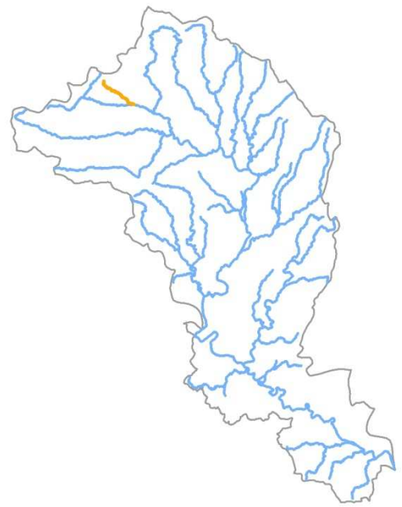

INFORMATIONS HYDROMORPHOLOGIQUES

Lien avec ZEC \

Ripisylve L'état général de la ripisylve est bon. Malgré tout, il existe une instabilité de celle-ci.

PRESSIONS

☒ **Aménagements**

Seuils 8

☐ **Rectification**

☐ **Recalibrage**

☐ **Curage / Extraction**

Continuité piscicole
(aménagements impactants; Note ROE > ou = 2)

Anguilles	Cyprinidés	d'eau vive	Apron	Aloses	Truites	Densité
0		0	0	0	0	00,00

Pas de données

TRAVAUX ENGAGES

Les travaux effectués sont concentrés à l'aval du cours d'eau. Au total, 6 secteurs de travaux sont présents, comptabilisant 1,45 km (25% du cours d'eau). L'ensemble des travaux ont été effectués sur la végétation rivulaire (entre 2011 et 2013) avec pour objectif principal l'hydraulique (5/6 secteurs soit 86 % des linéaires traités).

ENJEUX

Hydromorphologiques

☒ **Milieu aquatique**
Usine de la Prade \

☐ **Inondation**
\

☐ **Milieu riverain**
\

☐ **Qualité de l'eau**
\

☐ **Paysage** \

Environnementaux

☒ **ZNIEFF Type 01**

☐ **APPB**

☐ **N2000**

☐ **RN**

☒ **Zones Humides**

☐ **Liste 1**

☐ **Réservoir biologique**

☐ **Zone Apron**

☐ **Zone Anguille**

☐ **Zone Alose**

☐ **ENS**

☐ **Sites classés**

☐ **Liste 2**

Sociaux et économiques

Occupation du sols

☒ **Naturel**	97,6%	☐ **Urbaine dense**	00,0%	☐ **Loisirs**	00,0%
☒ **Agricole**	01,6%	☐ **ZI-ZA**	00,0%	☐ **Autre**	00,0%
☒ **Urbaine**	00,8%	☐ **Camping**	00,0%		

Autres enjeux

Des campings sont présents au niveau de Montpezat-sous-Bauzon.

IDENTITE

Masse d'eau Ruisseau de Vauclare

Référence masse d'eau FRDR10271

Longueur (km) 6.8

SDAGE 2016 - 2021

Etat écologique Très bon

Cause de report \

Echéance 2015

\

Mesures

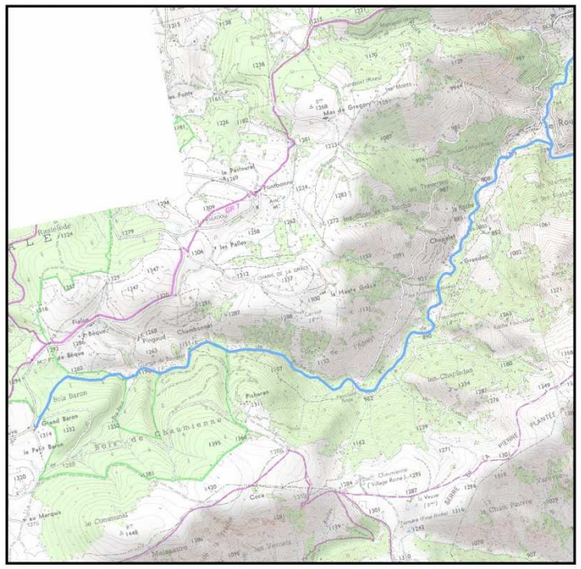



INFORMATIONS HYDROMORPHOLOGIQUES

Lien avec ZEC \

Ripisylve L'état général de la ripisylve est très bon.

PRESSIONS

☐ **Aménagements**

Seuils 0

☐ **Rectification**

☐ **Recalibrage**

☐ **Curage / Extraction**

Continuité piscicole
(aménagements impactants; Note ROE > ou = 2)

Anguilles	Cyprinidés	d'eau vive	Apron	Aloses	Truites	Densité
0		0	0	0	0	00,00

Pas de données

TRAVAUX ENGAGES

Pas de travaux engagés sur cette masse d'eau

ENJEUX

Hydromorphologiques

☐ **Milieu aquatique** \

☐ **Inondation** \

☐ **Milieu riverain** \

☐ **Qualité de l'eau** \

☐ **Paysage** \

Environnementaux

☒ **ZNIEFF Type 01**

☐ **APPB**

☒ **N2000**

☐ **RN**

☒ **Zones Humides**

☒ **Liste 1**

☐ **Réservoir biologique**

☐ **Zone Apron**

☐ **Zone Anguille**

☐ **Zone Alose**

☐ **ENS**

☐ **Sites classés**

☐ **Liste 2**

Sociaux et économiques

Occupation du sols

☒ **Naturel**	97,8%	☐ **Urbaine dense**	00,0%	☐ **Loisirs**	00,0%
☒ **Agricole**	02,2%	☐ **ZI-ZA**	00,0%	☐ **Autre**	00,0%
☐ **Urbaine**	00,0%	☐ **Camping**	00,0%		

Autres enjeux

IDENTITE

Masse d'eau Lignon

Référence masse d'eau FRDR11534

Longueur (km) 20.7

SDAGE 2016 - 2021

Etat écologique Bon

Cause de report \

Echéance 2015

\

Mesures

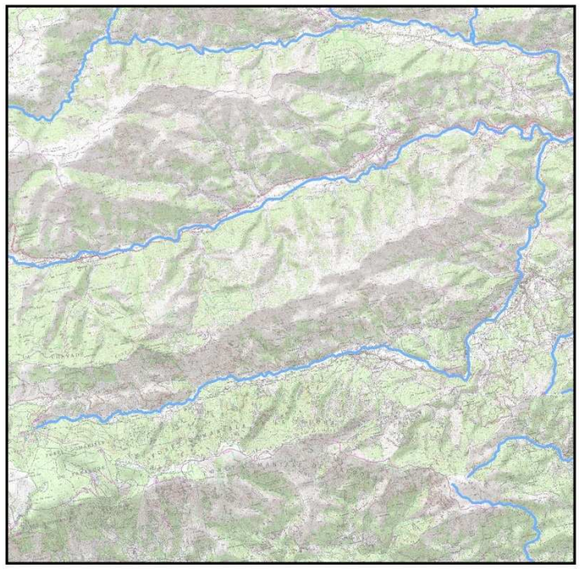



INFORMATIONS HYDROMORPHOLOGIQUES

Lien avec ZEC \

Ripisylve L'état général de la ripisylve est bon. Malgré tout, différentes altérations (perte de diversité et de densité, instabilité, déséquilibre des classes d'âges,…) sont présentes.

PRESSIONS

☒ **Aménagements**

Seuils 6

☒ **Rectification**

☐ **Recalibrage**

☒ **Curage / Extraction**

Continuité piscicole
(aménagements impactants; Note ROE > ou = 2)

Anguilles	Cyprinidés	d'eau vive	Apron	Aloses	Truites	Densité
1		0	0	0	0	00,05

Cette masse d'eau a une assez bonne dynamique sédimentaire. Néanmoins, une légère perte de mobilité latérale est présente (rétractation de la bande active) et les atterrissements ont tendance à se fixer. Des rectifications ont eu lieu (réouverture bras à Chambons et fermeture en aval du Pont de Bruget). Par ailleurs, elle présente ponctuellement des aménagements latéraux et seuils qui n'ont pas d'impacts sur le transit sédimentaire.



TRAVAUX ENGAGES

Les travaux effectués sont concentrés à l'aval du cours d'eau. Au total, 11 secteurs de travaux sont présents, comptabilisant 6,45 km (31% du cours d'eau) pour un coût total de 127 610 € (entre 2008 et 2014; 19,78 €/m linéaire traité). Majoritairement, les travaux ont été effectués sur la végétation rivulaire avec pour objectif principal l'hydraulique (9/11 secteurs soit 77% des linéaires traités). Les secteurs restant ont subi des travaux mixtes (végétation\terrassement et végétation\chenaux).

ENJEUX

Hydromorphologiques

☒ **Milieu aquatique**
Jaujac; le Capucin; Bouteyre; Mas Crespin

☒ **Inondation**
Camping Chasselouve

☒ **Milieu riverain**
La Souche; La Croze à Tras les Baumes; Chambon à les Mazots

☐ **Qualité de l'eau**
\

☐ **Paysage** \

Environnementaux

☒ **ZNIEFF Type 01**
☐ **APPB**
☐ **N2000**
☐ **RN**
☒ **Zones Humides**
☒ **Liste 1**
☐ **Réservoir biologique**

☐ **Zone Apron**
☐ **Zone Anguille**
☐ **Zone Alose**
☒ **ENS**
☐ **Sites classés**
☐ **Liste 2**

Sociaux et économiques

Occupation du sols

☒ **Naturel**	46,5%	☐ **Urbaine dense**	00,0%	☐ **Loisirs**	00,0%
☒ **Agricole**	48,8%	☐ **ZI-ZA**	00,0%	☐ **Autre**	00,0%
☒ **Urbaine**	03,1%	☒ **Camping**	01,7%		

Autres enjeux

Quelques rejets et STEP sont situés au niveau de Jaujac.



IDENTITE

Masse d'eau Ardèche de sa source à la confluence avec la Fontaulière

Référence masse d'eau FRDR420

Longueur (km) 26.9

SDAGE 2016 - 2021

Etat écologique Bon

Cause de report \

Echéance 2015

réalisation d'un profil de baignade

Mesures

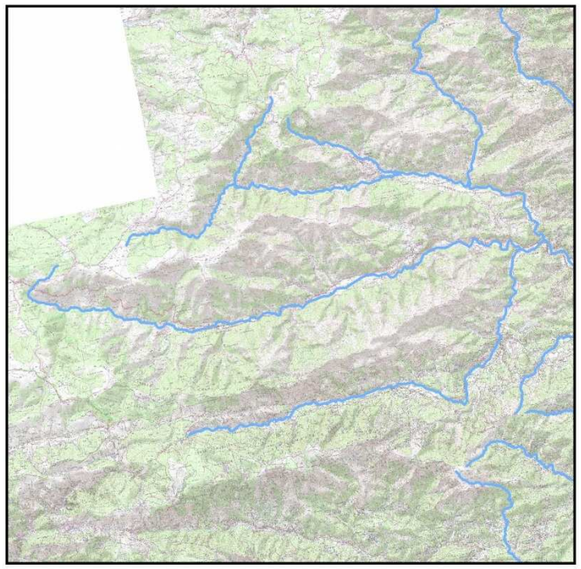



INFORMATIONS HYDROMORPHOLOGIQUES

Lien avec ZEC \

Ripisylve L'état général de la ripisylve est bon. Malgré tout, différentes altérations (perte de diversité et de densité, instabilité, déséquilibre des classes d'âges,…) sont présentes.

PRESSIONS

☒ **Aménagements**

Seuils 15

☒ **Rectification**

☐ **Recalibrage**

☐ **Curage / Extraction**

Continuité piscicole
(aménagements impactants; Note ROE > ou = 2)

Anguilles	Cyprinidés	d'eau vive	Apron	Aloses	Truites	Densité
4		5	0	0	0	00,19

Cette masse d'eau présente peu d'altérations et un bonne dynamique sédimentaire. Quelques aménagements latéraux et seuils sont présents. Ces derniers ont un impact très faible sur le transit des sédiments et les fonds. Cette masse d'eau est parfois calé sur le substratum.



TRAVAUX ENGAGES

Les travaux effectués sont siués sur les parties médiane et aval du cours d'eau. Au total, 21 secteurs de travaux sont présents, comptabilisant 7,8 km (29% du cours d'eau) pour un coût total de 180 004 € (entre 2008 et 2015, 23,08 €/m linéaire traité). L'ensemble des travaux ont été effectués sur la végétation rivulaire avec pour objectif principal l'hydraulique (100% des linéaires traités).

ENJEUX

Hydromorphologiques

☒ **Milieu aquatique**
Le Besselias; Aleyrac; la Pierrette; La Roche; le Claus; Liauter; Neyrac Bas

☒ **Inondation**
Les Portes; Barutel; le Coste; le Pont de Mercier; St-Théofrède

☒ **Milieu riverain**
Luzet; la grange de Fabrias; Barutel

☐ **Qualité de l'eau**
\

☐ **Paysage** \

Environnementaux

☒ **ZNIEFF Type 01**
☐ **APPB**
☒ **N2000**
☐ **RN**
☒ **Zones Humides**
☒ **Liste 1**
☐ **Réservoir biologique**

☐ **Zone Apron**
☒ **Zone Anguille**
☐ **Zone Alose**
☐ **ENS**
☒ **Sites classés**
☐ **Liste 2**

Sociaux et économiques

Occupation du sols

☒ **Naturel**	36,6%	☐ **Urbaine dense**	00,0%	☐ **Loisirs**	00,0%
☒ **Agricole**	54,1%	☐ **ZI-ZA**	00,0%	☐ **Autre**	00,0%
☒ **Urbaine**	04,9%	☒ **Camping**	04,2%		

Autres enjeux

Plusieurs prélèvement sont situés tout au long de la masse d'auu. Quelques rejets et STEP sont présents au niveau de Thueyts. Plusieurs campings, eesentiellement concentrés sur la partie aval, sont situés entre Pont-de-Labeaume et Mayres.

