







Casiers de l'île des graviers

Occupation du sol
Et position du trait de berge
1998 : orthophotoplan IGN
Q : 20 m³/s

CMR/CMO


 0 12.5 25 50 75
 Mètres

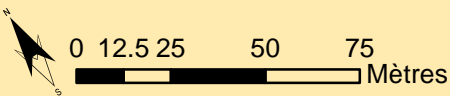
Légende
Type d'occupation du sol
 digue
 galets graviers ou sable
 eau
 pionnier
 foret








Casiers de l'île des graviers

Occupation du sol
Et position du trait de berge
2009 : orthophotoplan LIDAR
Q : 20 m³/s

CMR/CMO carto de travail



Légende
Type d'occupation
du sol

-  digue
-  graviers
-  eau
-  pionnier
-  foret

Annexe 4 :

Evolution des traits de berges et occupation des sols – synthèse

