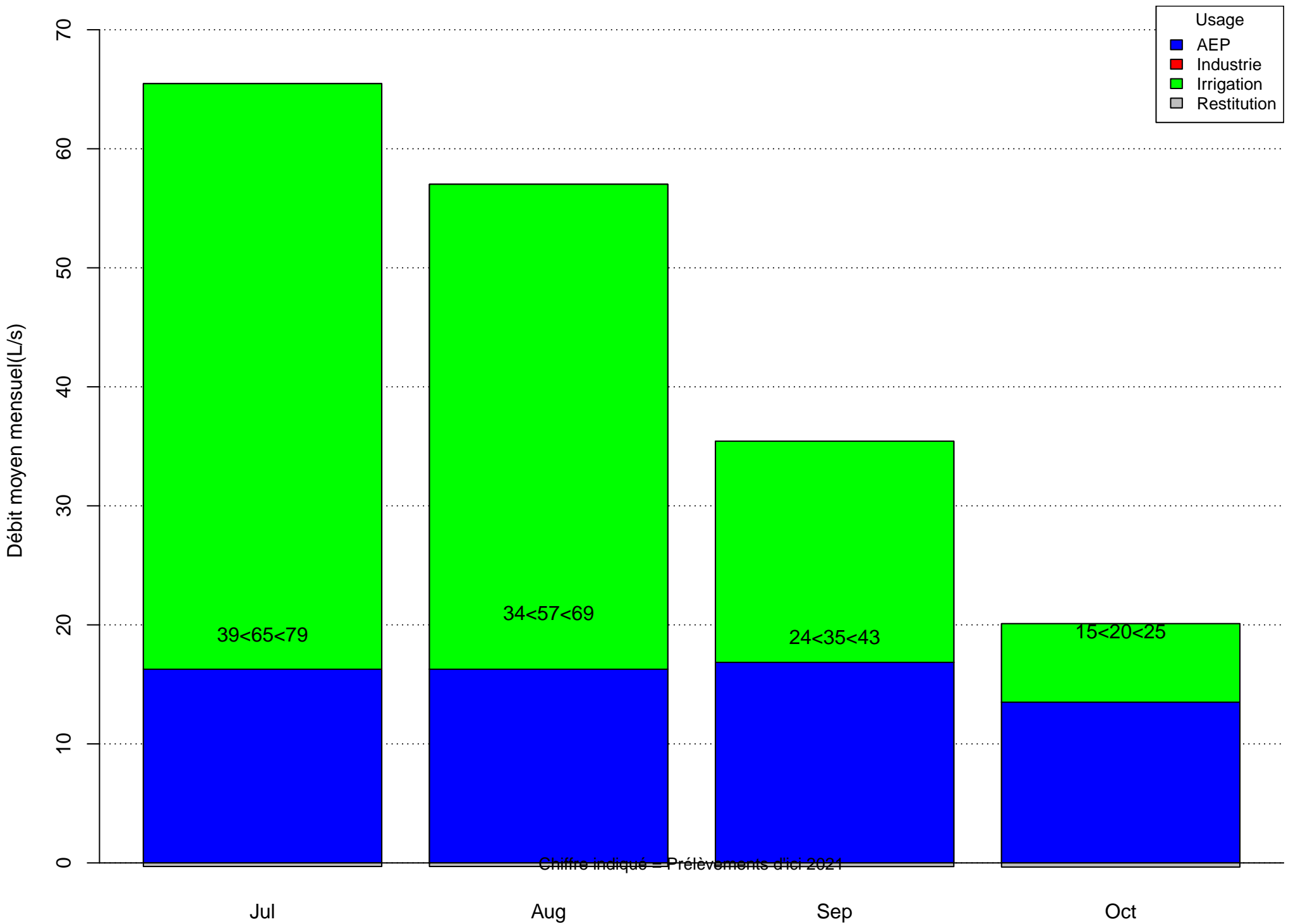
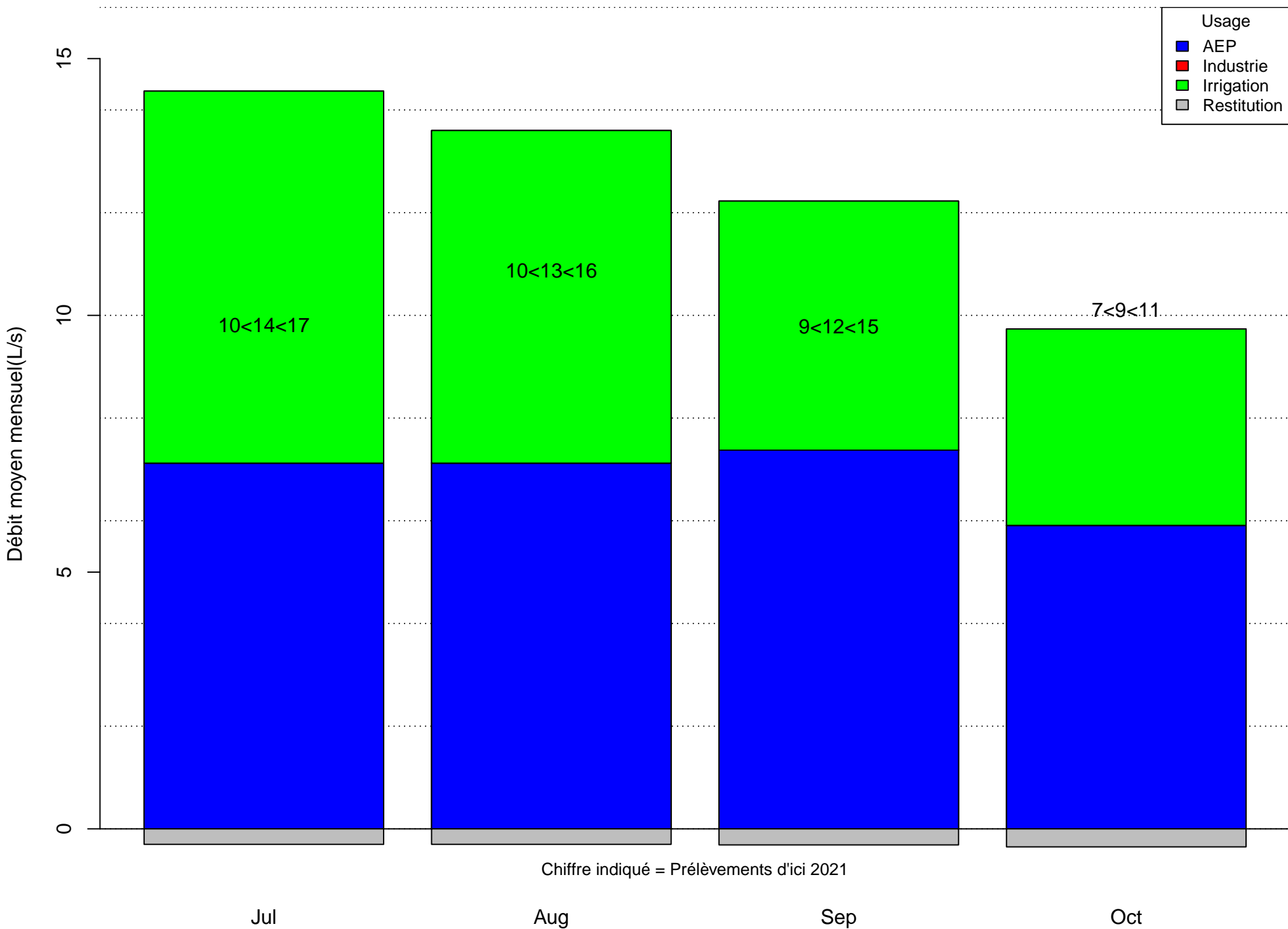


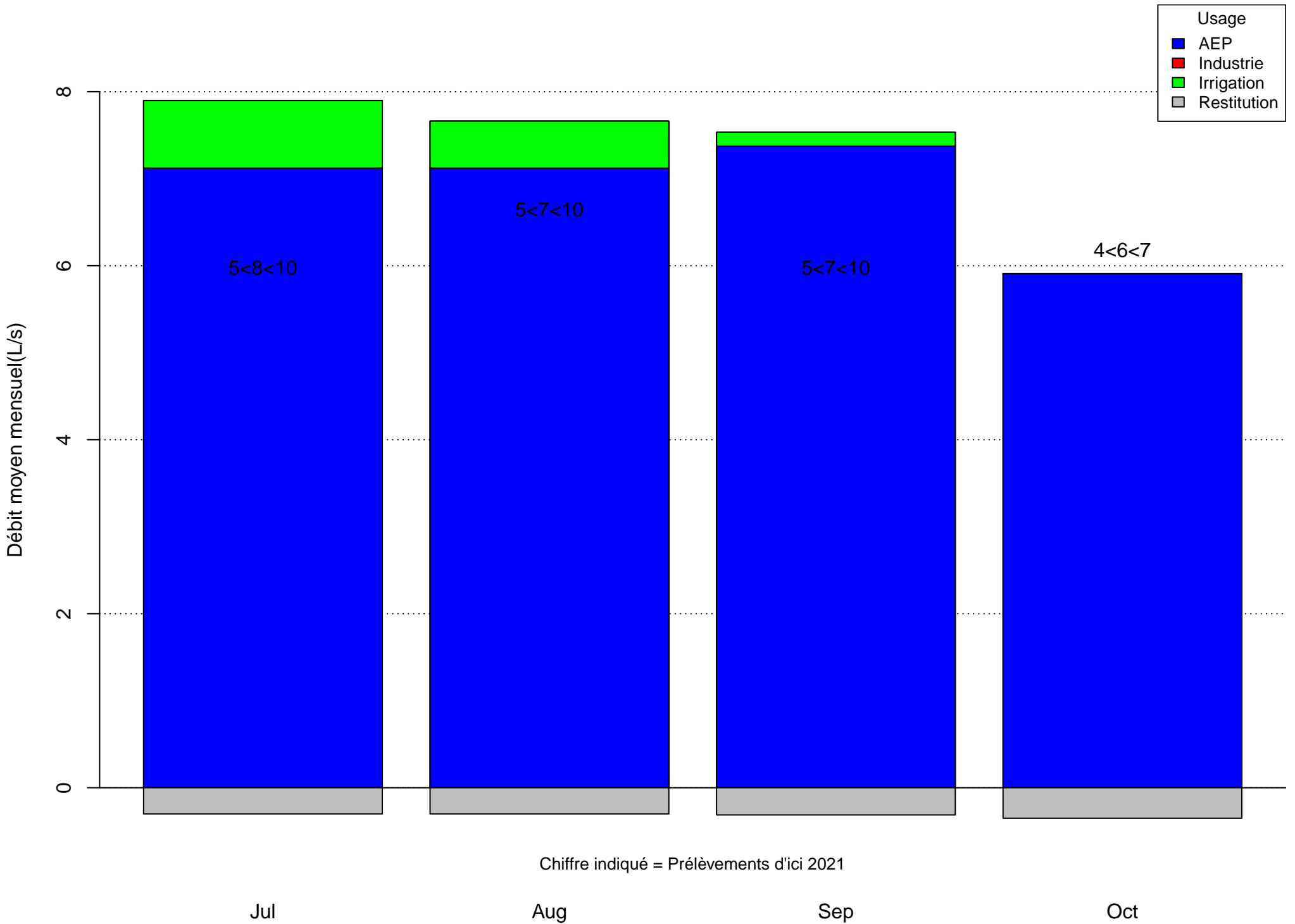
Bilan des débits soustraits au cours d'eau au point DB1- Scénarios d'évolution



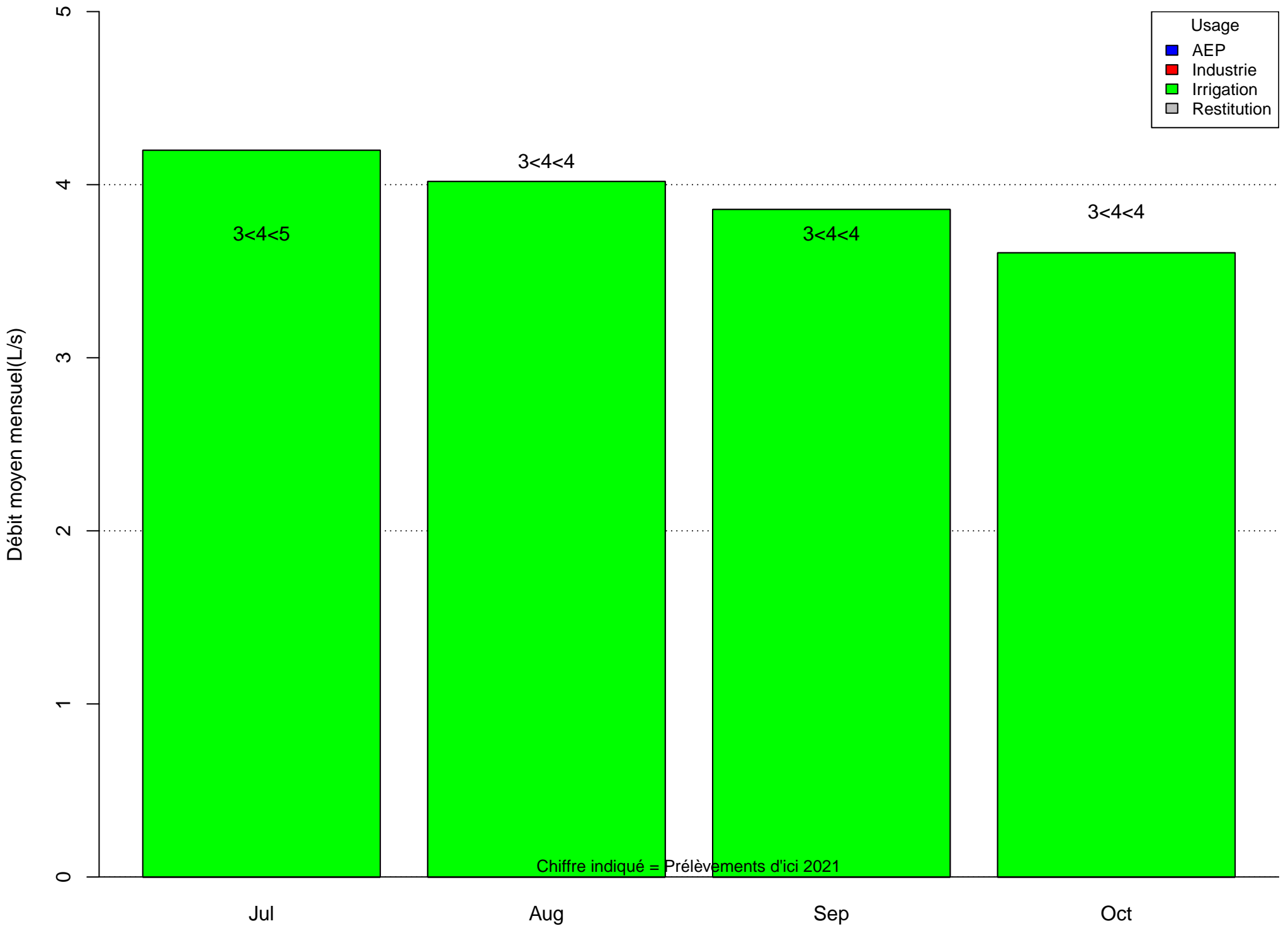
Bilan des débits soustraits au cours d'eau au point DB2- Scénarios d'évolution



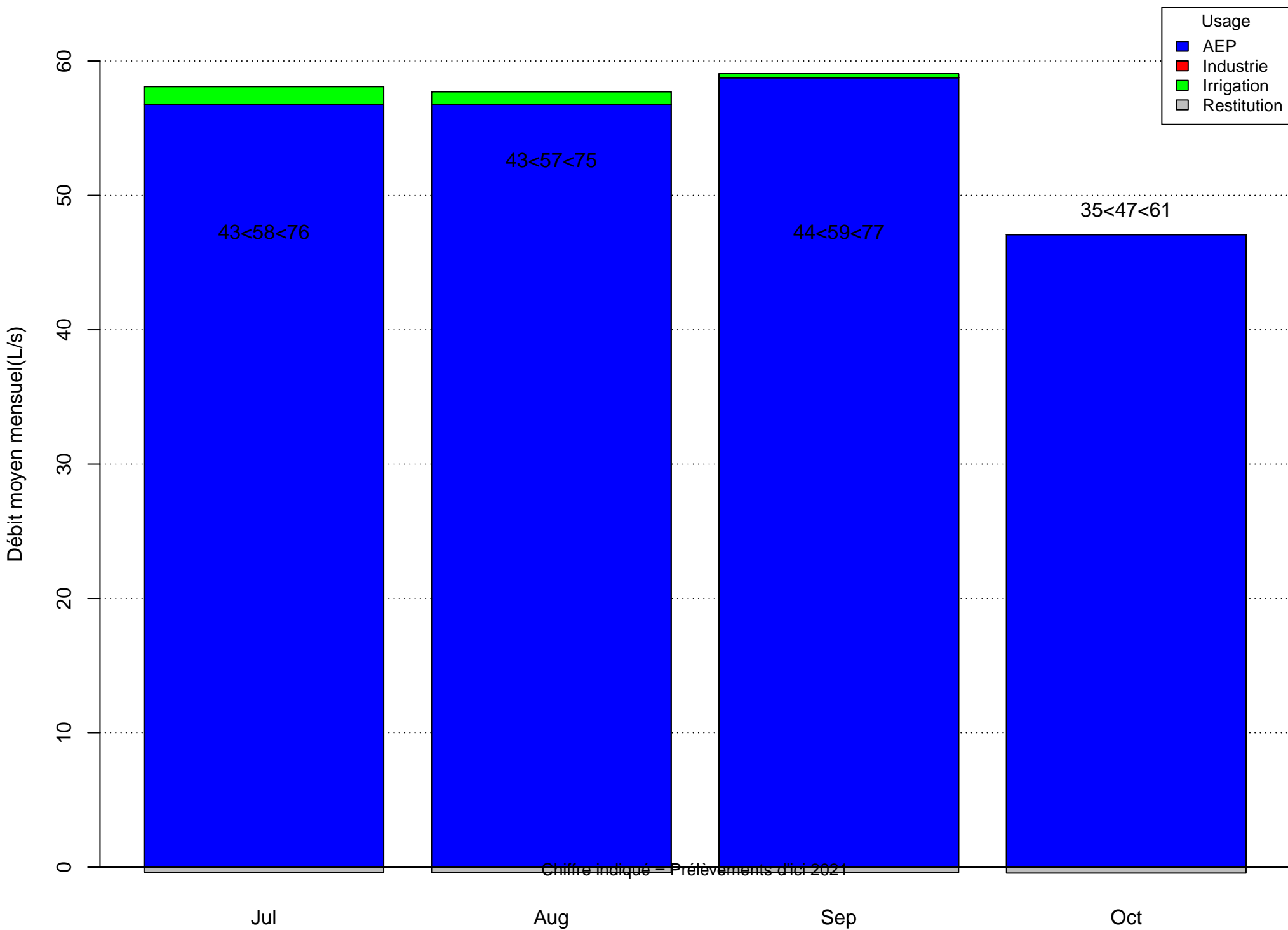
Bilan des débits soustraits au cours d'eau au point DB3– Scénarios d'évolution



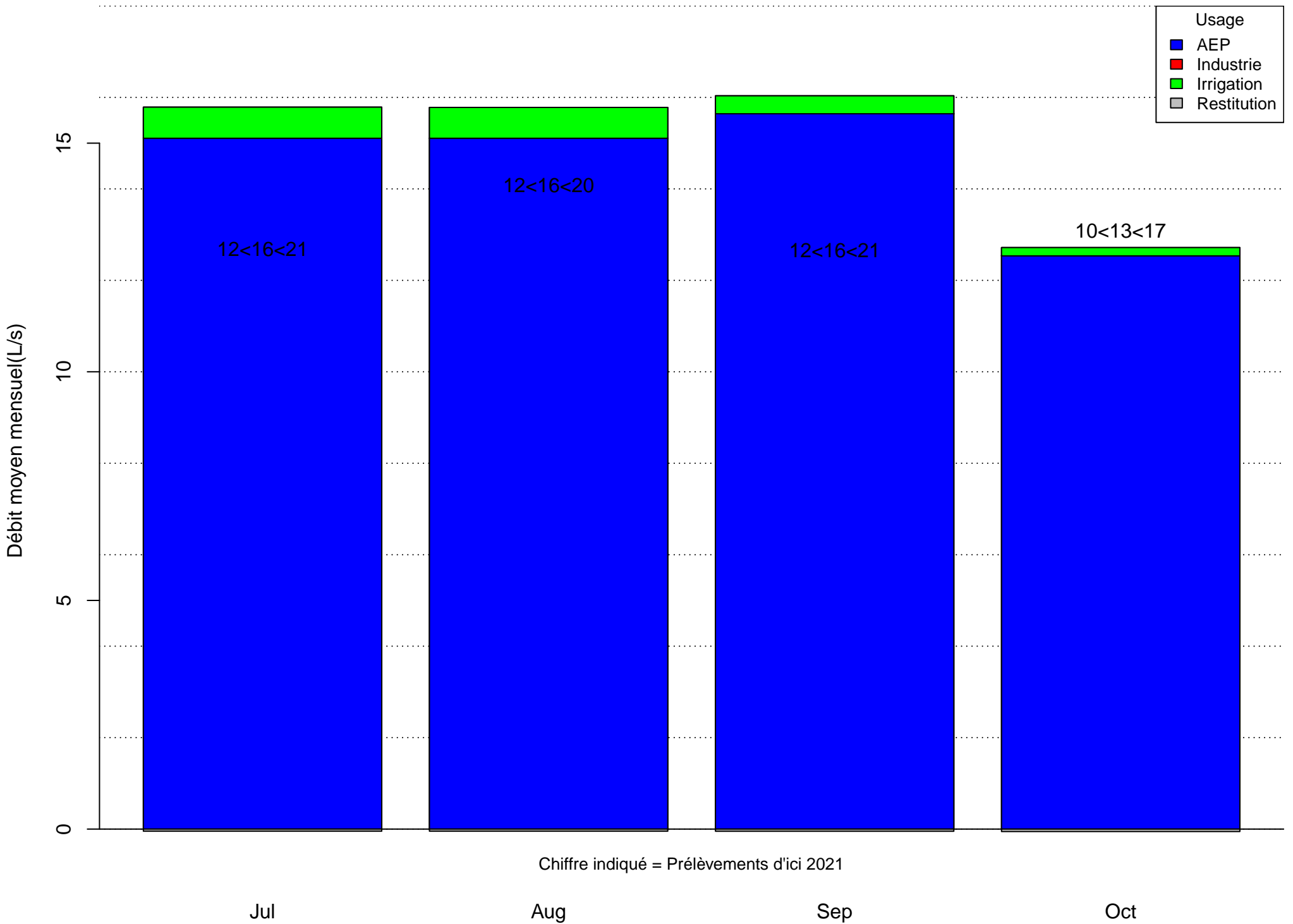
Bilan des débits soustraits au cours d'eau au point DB4– Scénarios d'évolution



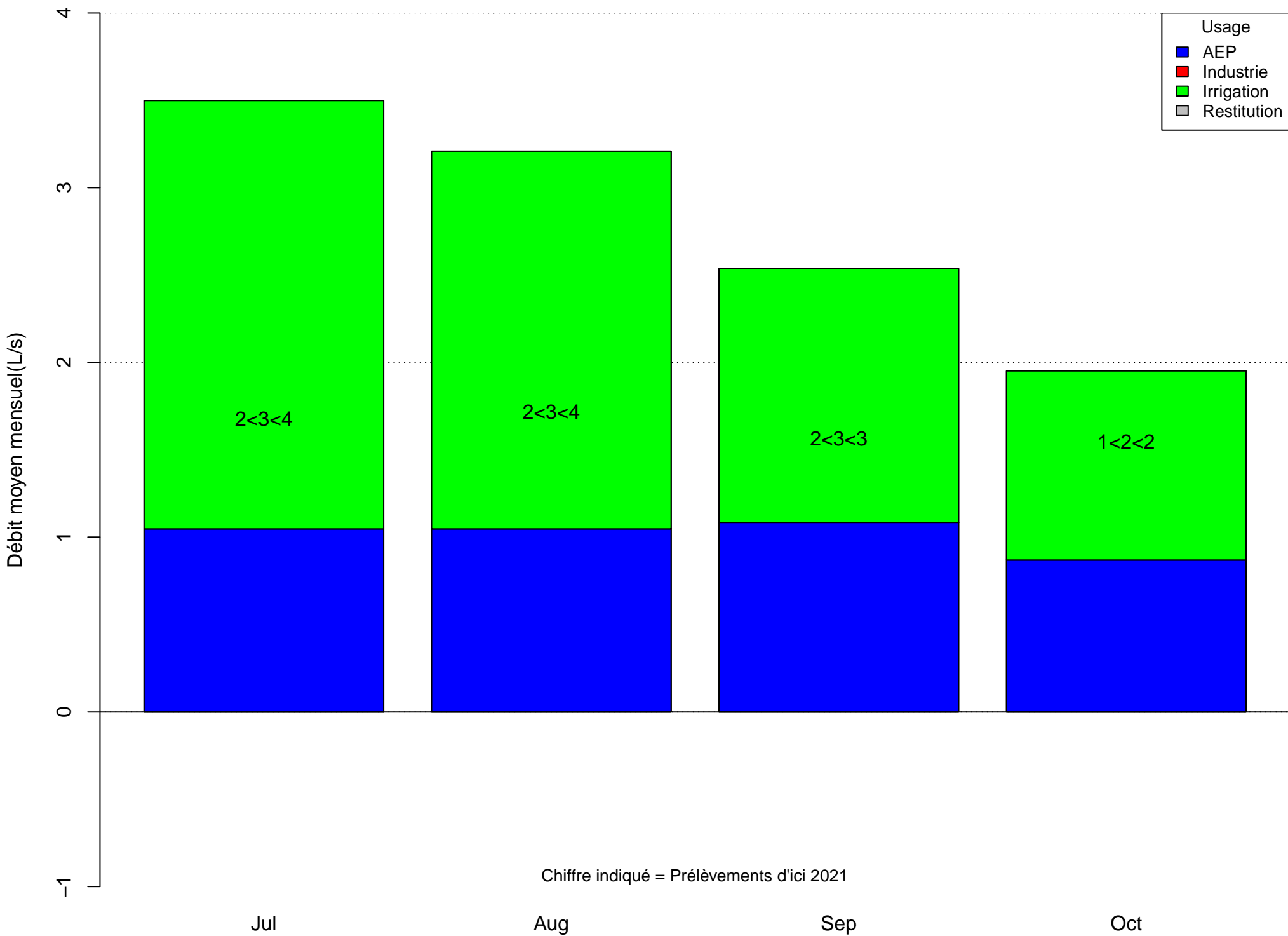
Bilan des débits soustraits au cours d'eau au point DB5- Scénarios d'évolution



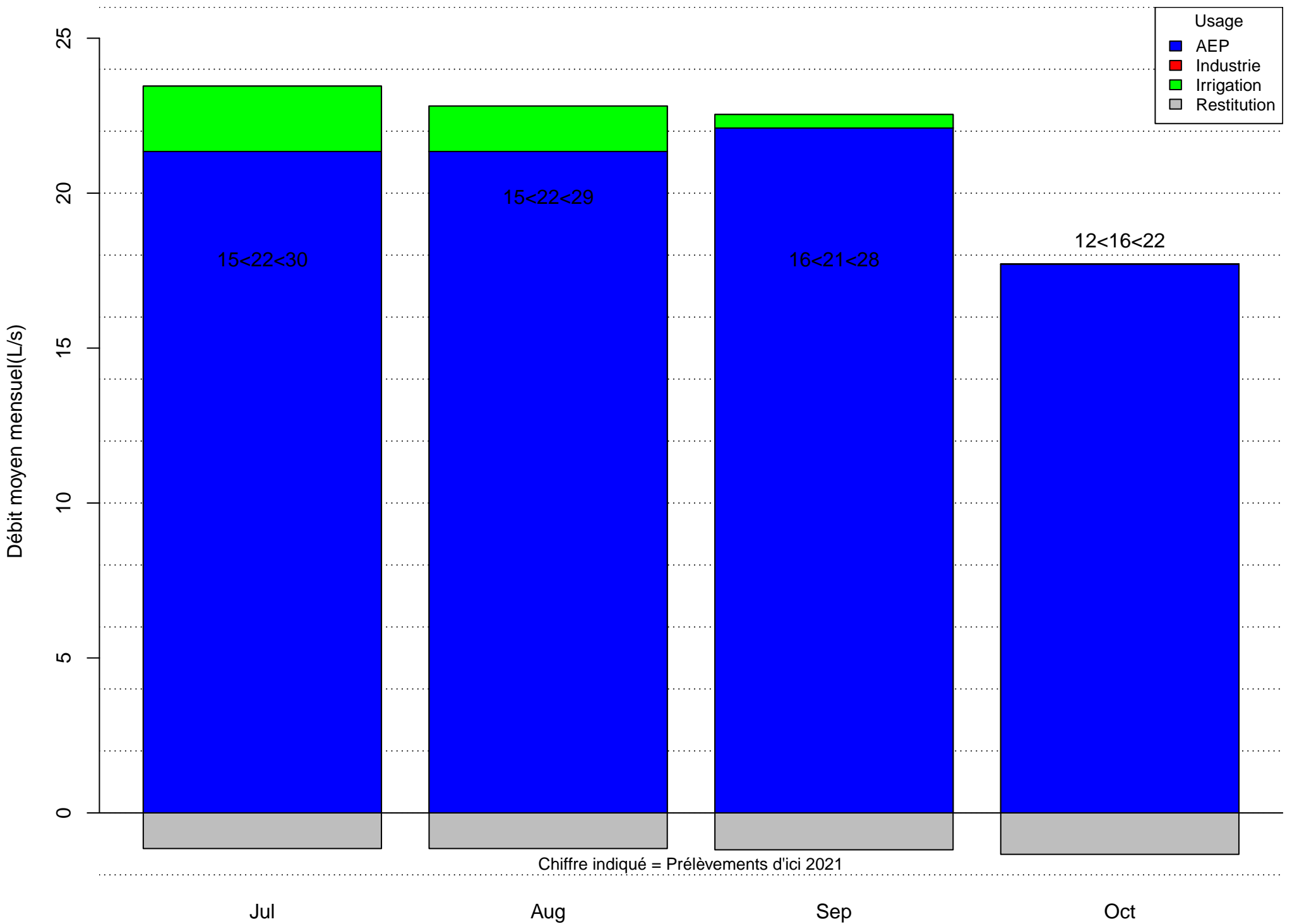
Bilan des débits soustraits au cours d'eau au point DB6– Scénarios d'évolution



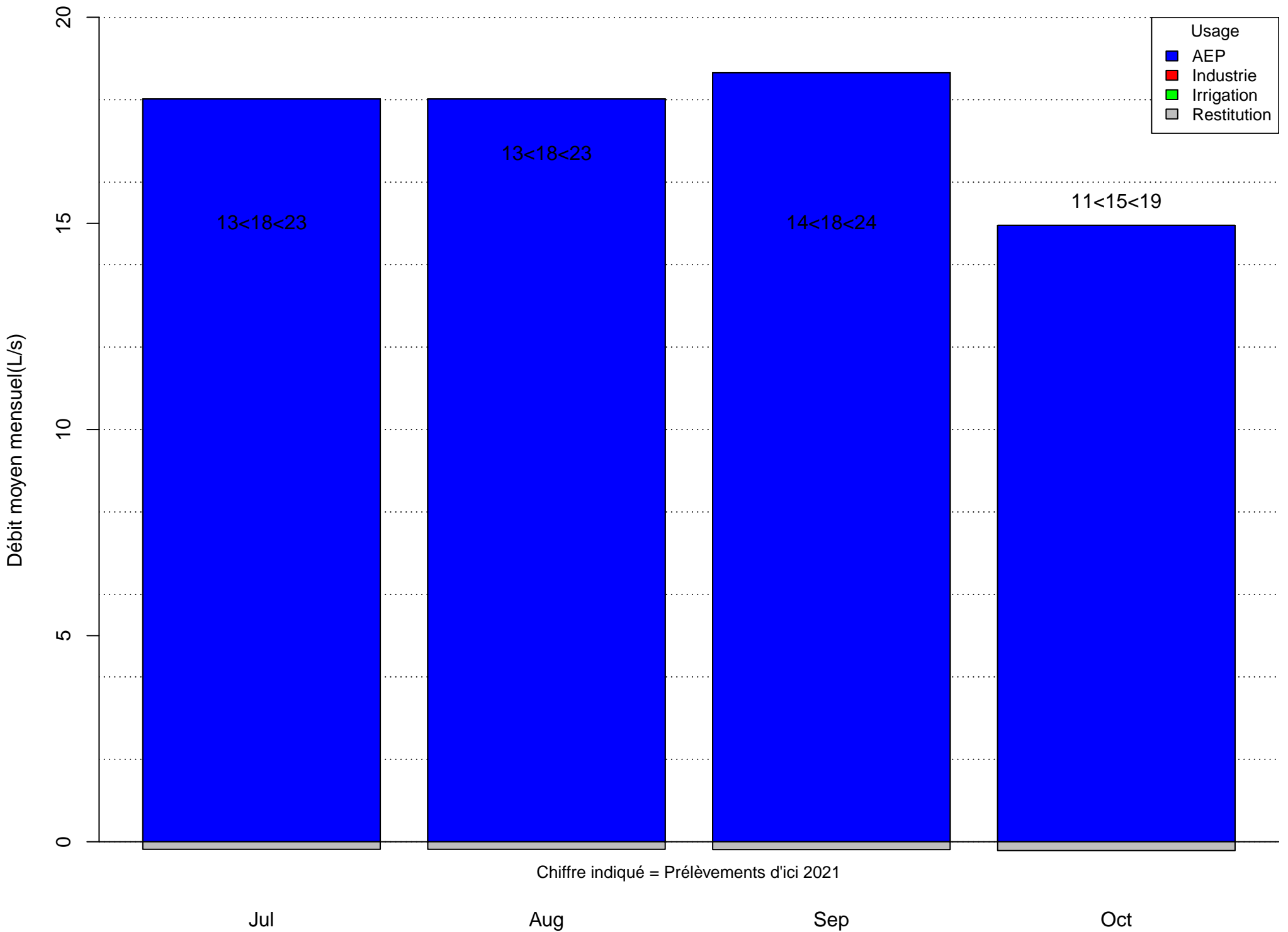
Bilan des débits soustraits au cours d'eau au point DB7- Scénarios d'évolution



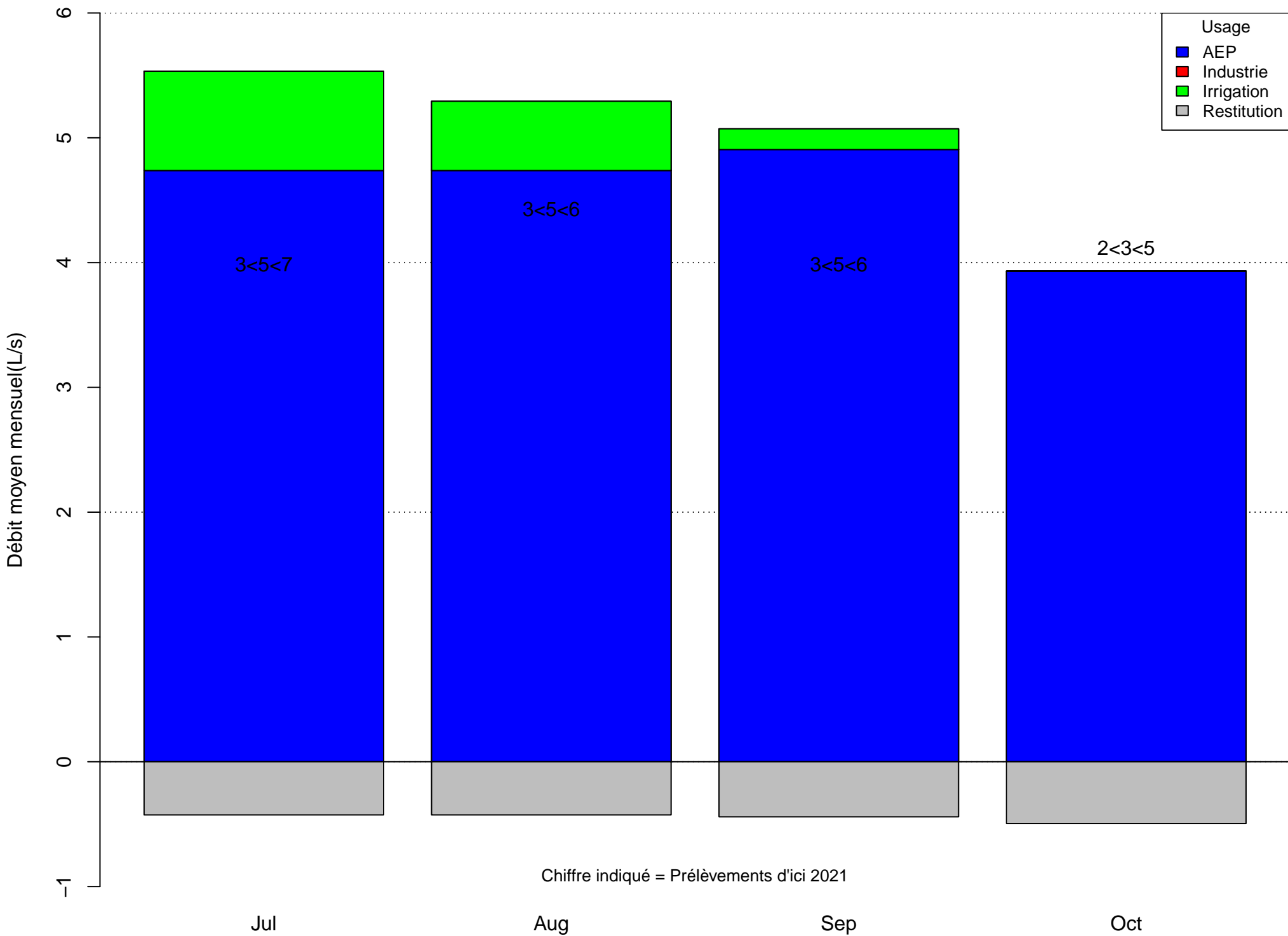
Bilan des débits soustraits au cours d'eau au point DB8– Scénarios d'évolution



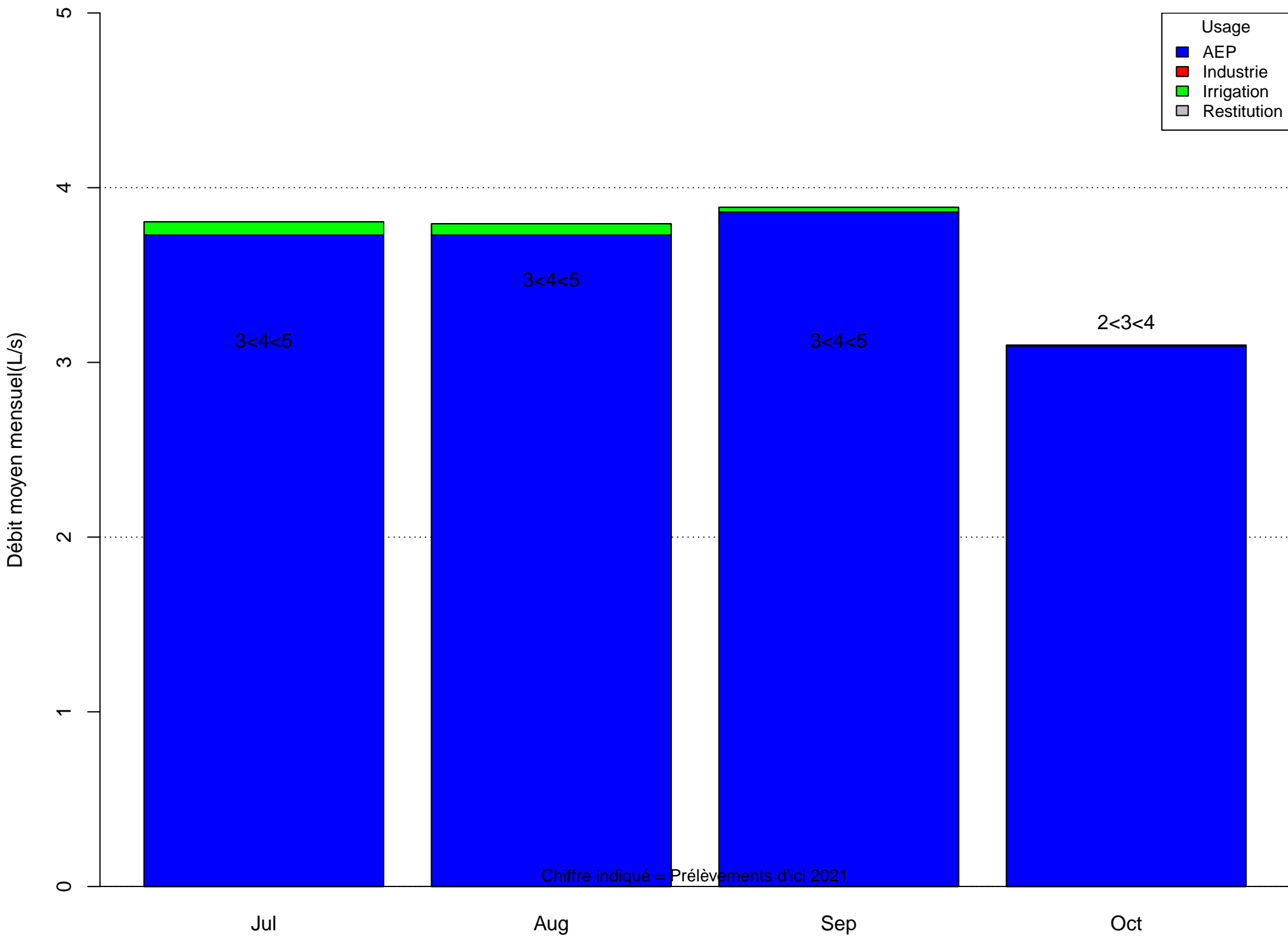
Bilan des débits soustraits au cours d'eau au point DB9– Scénarios d'évolution



Bilan des débits soustraits au cours d'eau au point DB10– Scénarios d'évolution



Bilan des débits soustraits au cours d'eau au point DB11– Scénarios d'évolution



Bilan des débits soustraits au cours d'eau au point DB12- Scénarios d'évolution

