5. Analyse diachronique des photographies aériennes

(secteur des Collanges)



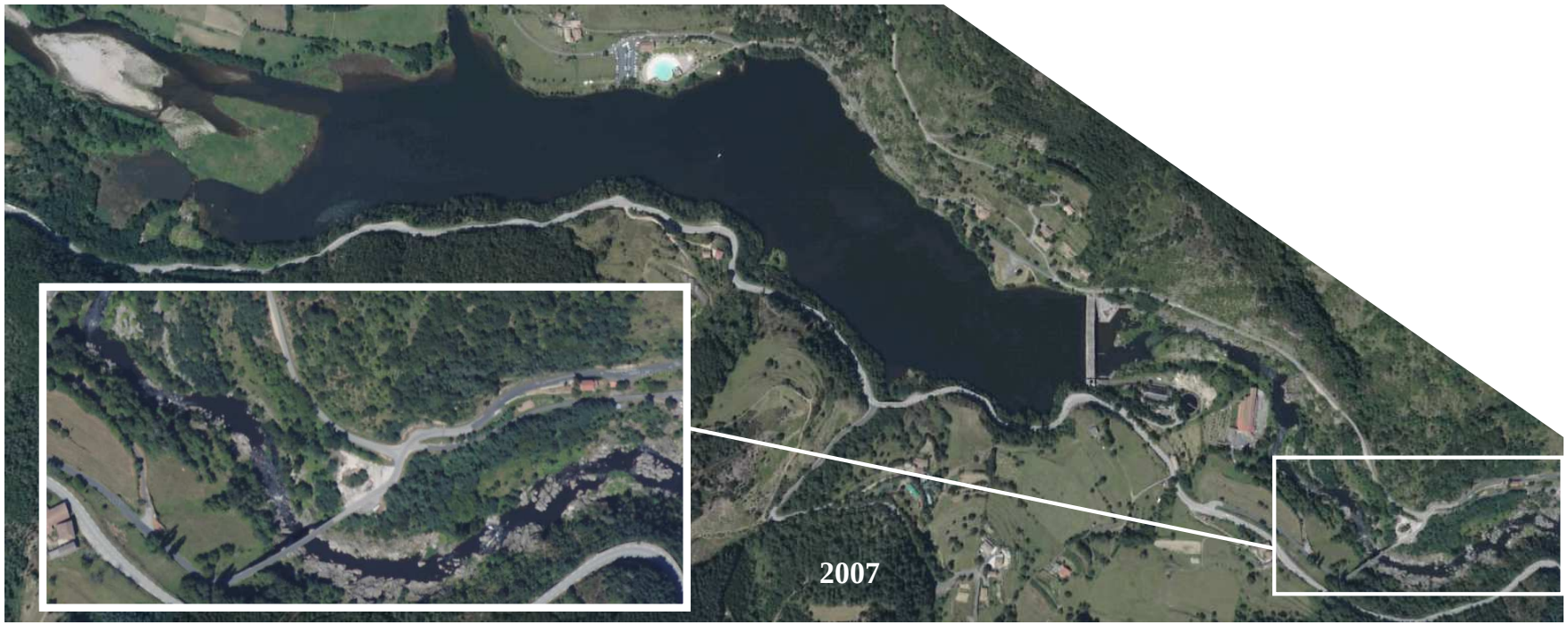

6. Analyse diachronique des photographies aériennes (lit alluvionnaire)



Méandre de Baffie **Plaine des Avallons** **Dunière**







Méandre de Baffie **Plaine des Avallons** **Dunière**



1948



Dunière **Pont de St Fortunat** **Le Pigeonnier**

1979





Dunière **Pont de St Fortunat** **Le Pigeonnier**





Terra Digue de Niaque Royas Épi Fougeirol

1979







Terra Digue de Niaque Royas Épi Fougeirol





Épi Fougeirol

St Laurent du Pape





Épi Fougeirol

St Laurent du Pape



1946



Le Colombier **Ponts Beauchastel**

1979





Le Colombier **Ponts Beauchastel**







1979



1997





Espace de mobilité maximal

Espace de mobilité fonctionnel

7. Espace de liberté

Méandre de Baffie **Plaine des Avallons** **Dunière**

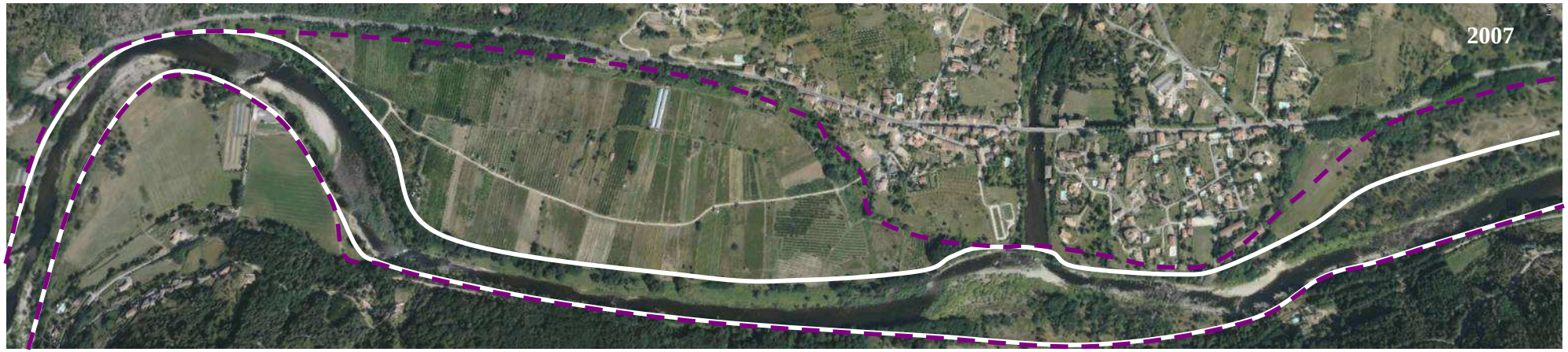

Espace de mobilité maximal

Espace de mobilité fonctionnel

L'espace de mobilité maximum - très large dans la partie aval - est représenté dans tous son extension à la carte des enjeux aval.

Dunière **Pont de St Fortunat** **Le Pigeonnier**



Terra Digue de Niaque Royas Épi Fougeirol

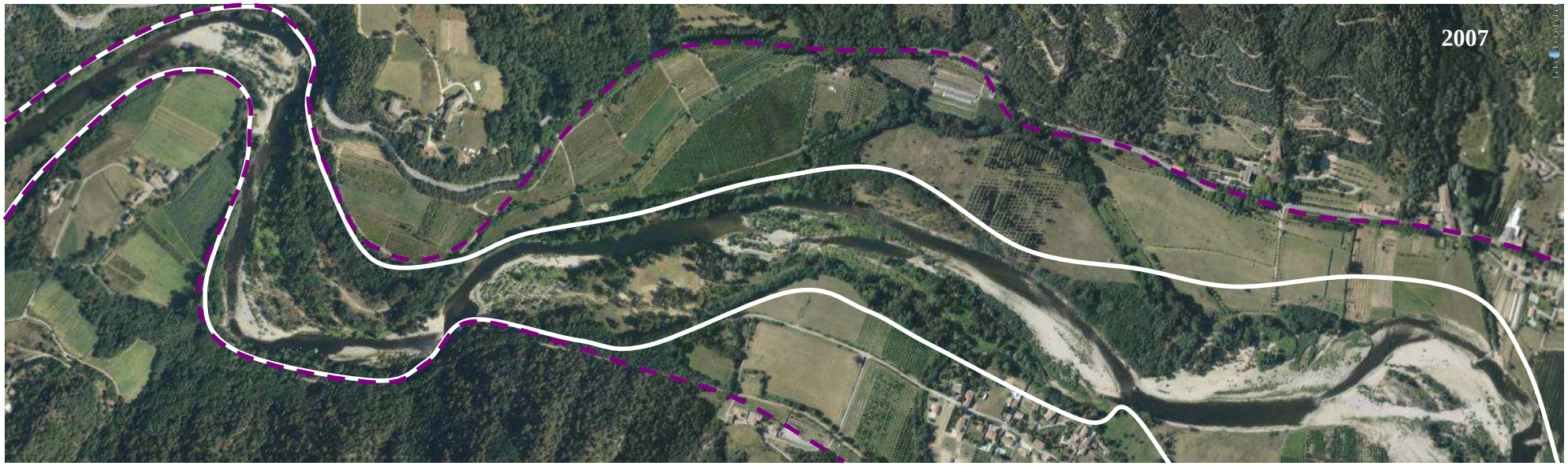

Épi Fougeirol St Laurent du Pape

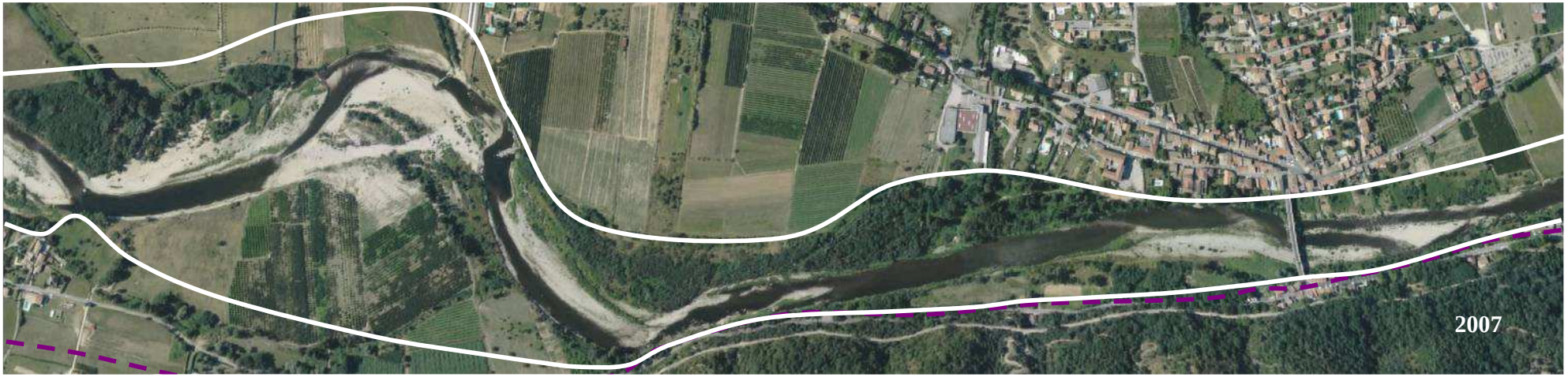

Espace de mobilité maximal

Espace de mobilité fonctionnel

Le Colombier

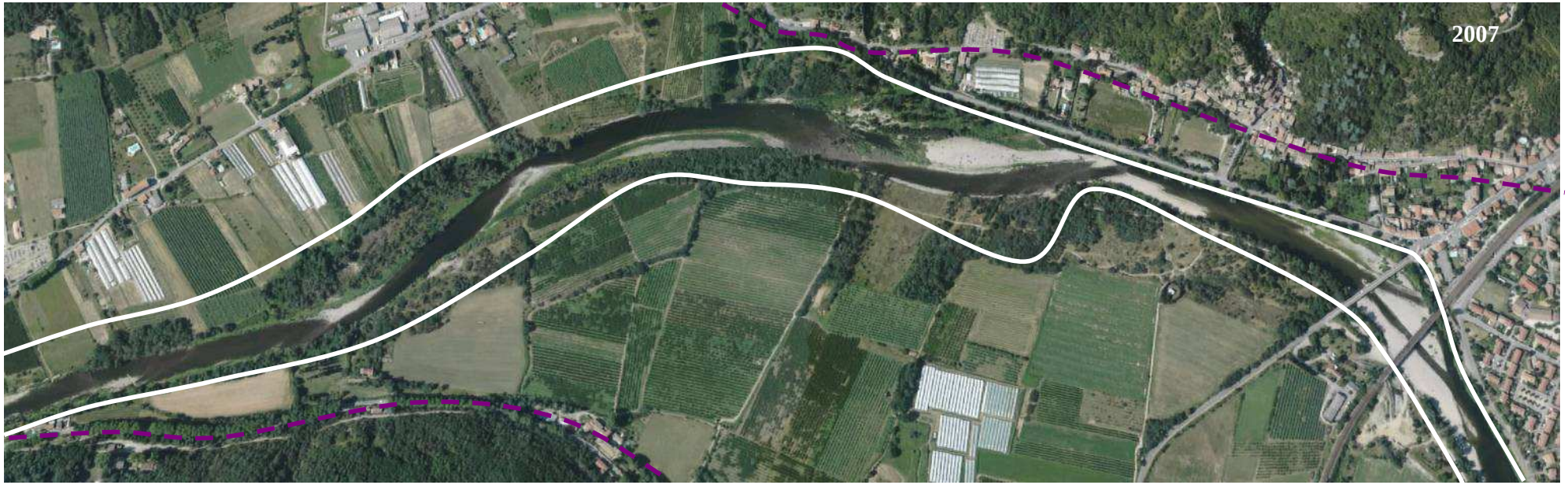

Ponts Beauchastel Lit concédé Rhône

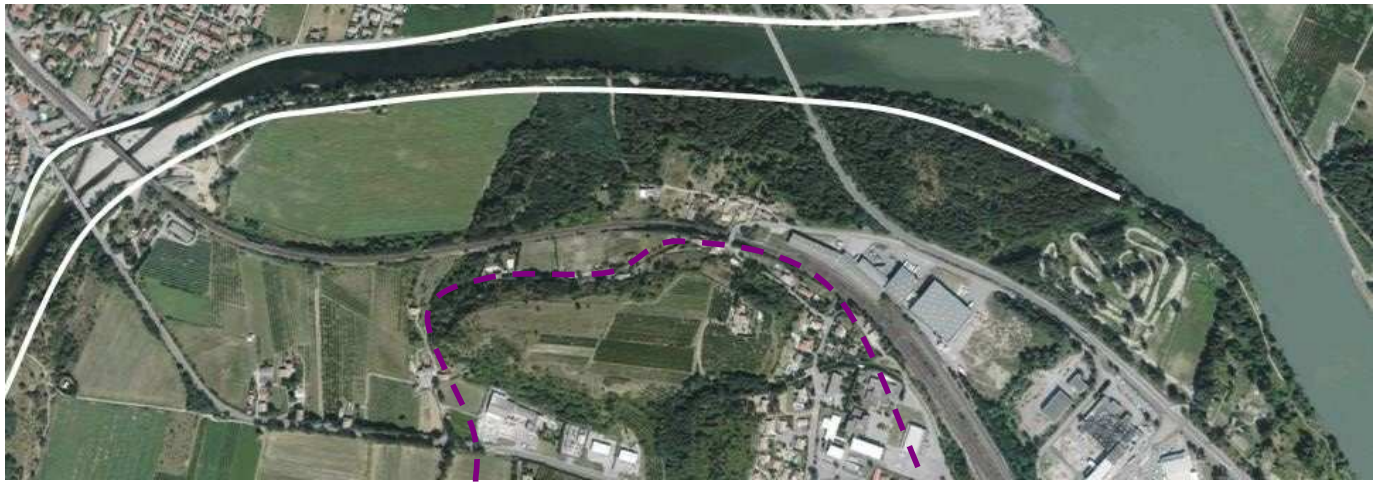

8. Tronçons et enjeux dans la zone alluvionnaire

Partie amont

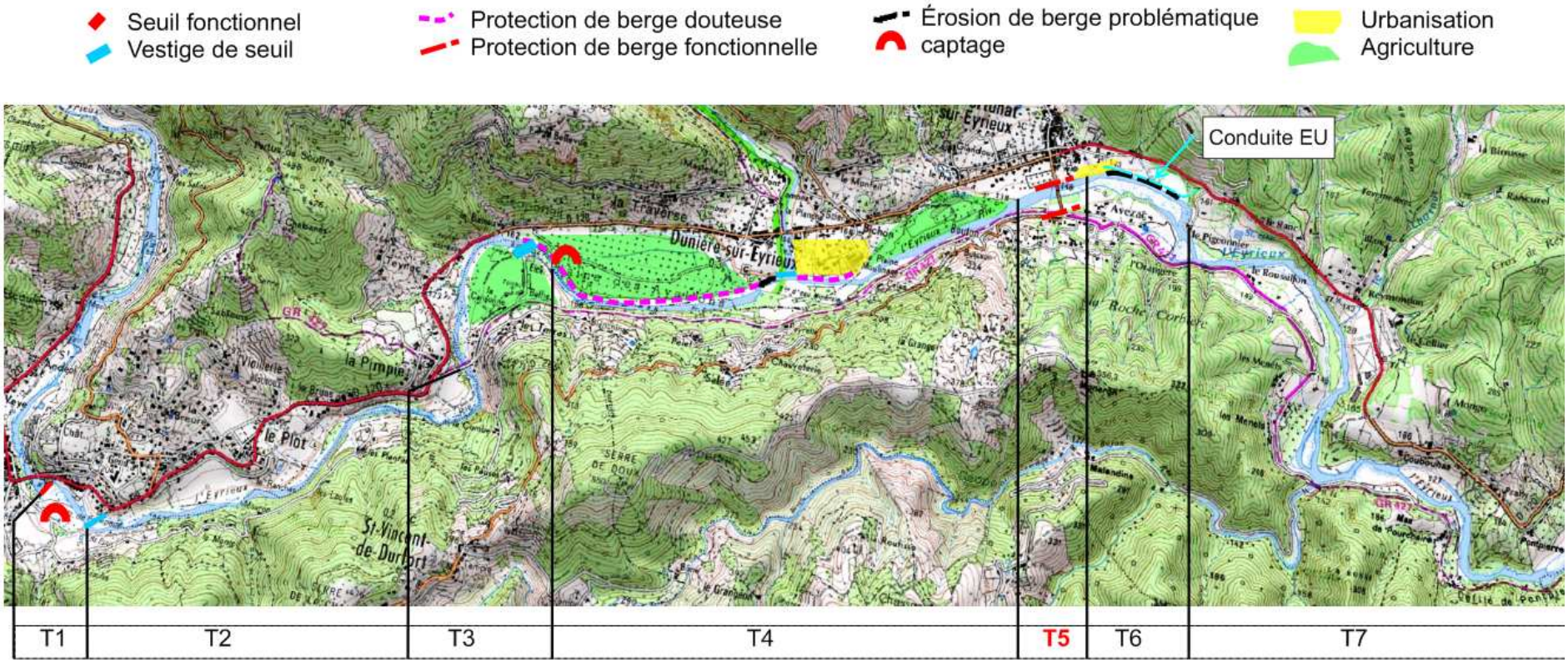

T1 : tronçon “homogène”

T5 : tronçon “homogène” lit contraint

Tronçons et enjeux dans la zone alluvionnaire

Partie aval

