Syndicat Mixte Eyrieux Clair

Étude du transport solide et plan de gestion et de hiérarchisation des actions sur le bassin versant de l'Eyrieux

4. Documents cartographiques

FÉVRIER 2012

Syndicat Mixte Eyrieux Clair

S.A.R.L. E.T.R.M.
Vincent KOULINSKI
Chef Lieu
73700 Les Chapelles

LISTE DES CARTES

1. Carte des sous-bassins versants

2. Cartes du cours de l'Eyrieux

3. Carte de localisation des profils transversaux

4. Carte de la morphologie et du déficit en transport solide

5. Analyse diachronique des photographies aériennes aux Collanges

6. Analyse diachronique des photographies aériennes dans la zone alluvionnaire

7. Carte de l'espace de liberté dans la zone alluvionnaire

8. Tronçons et enjeux dans la zone alluvionnaire

1 CARTE DES SOUS-BASSINS VERSANTS

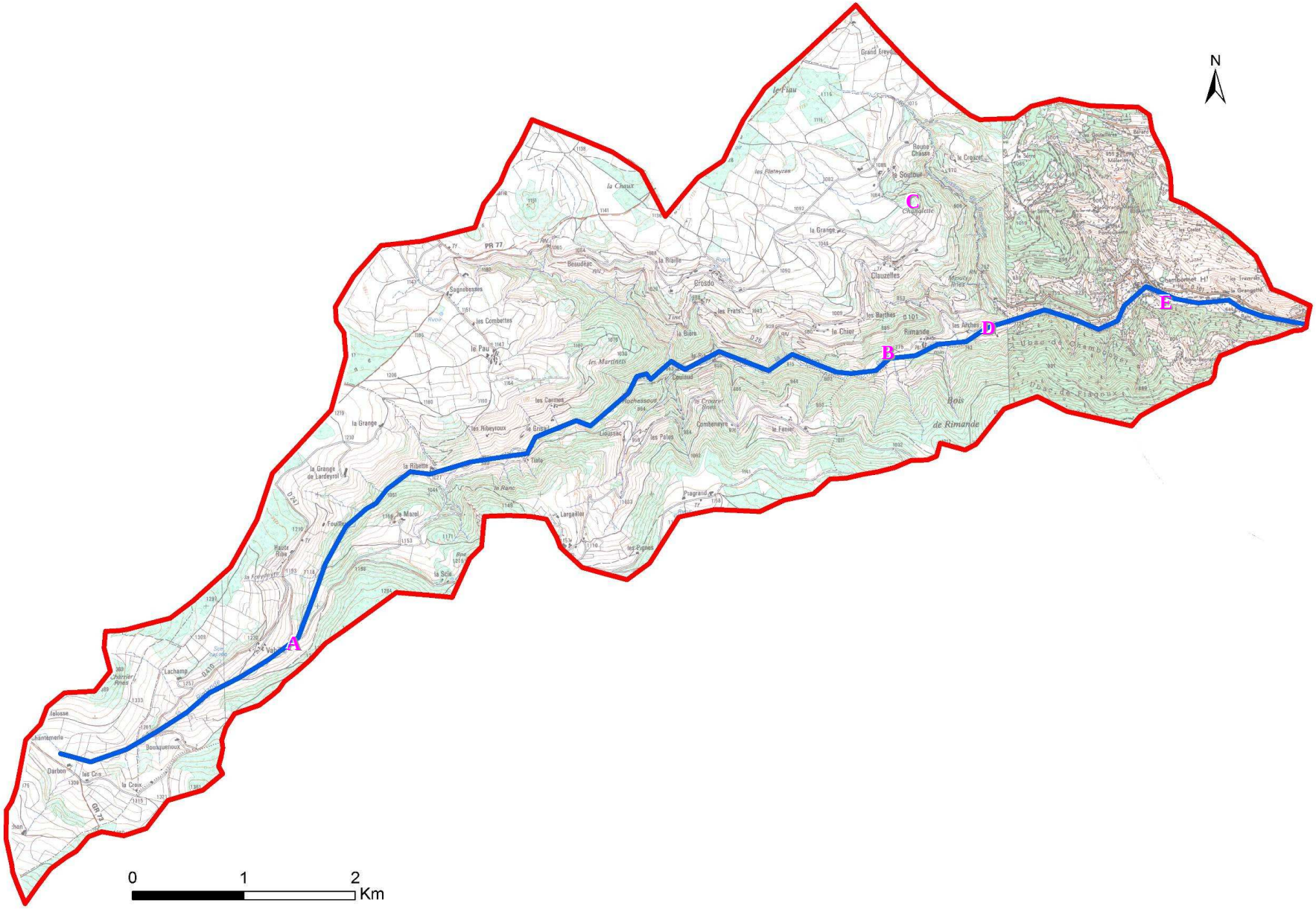

Saliouse

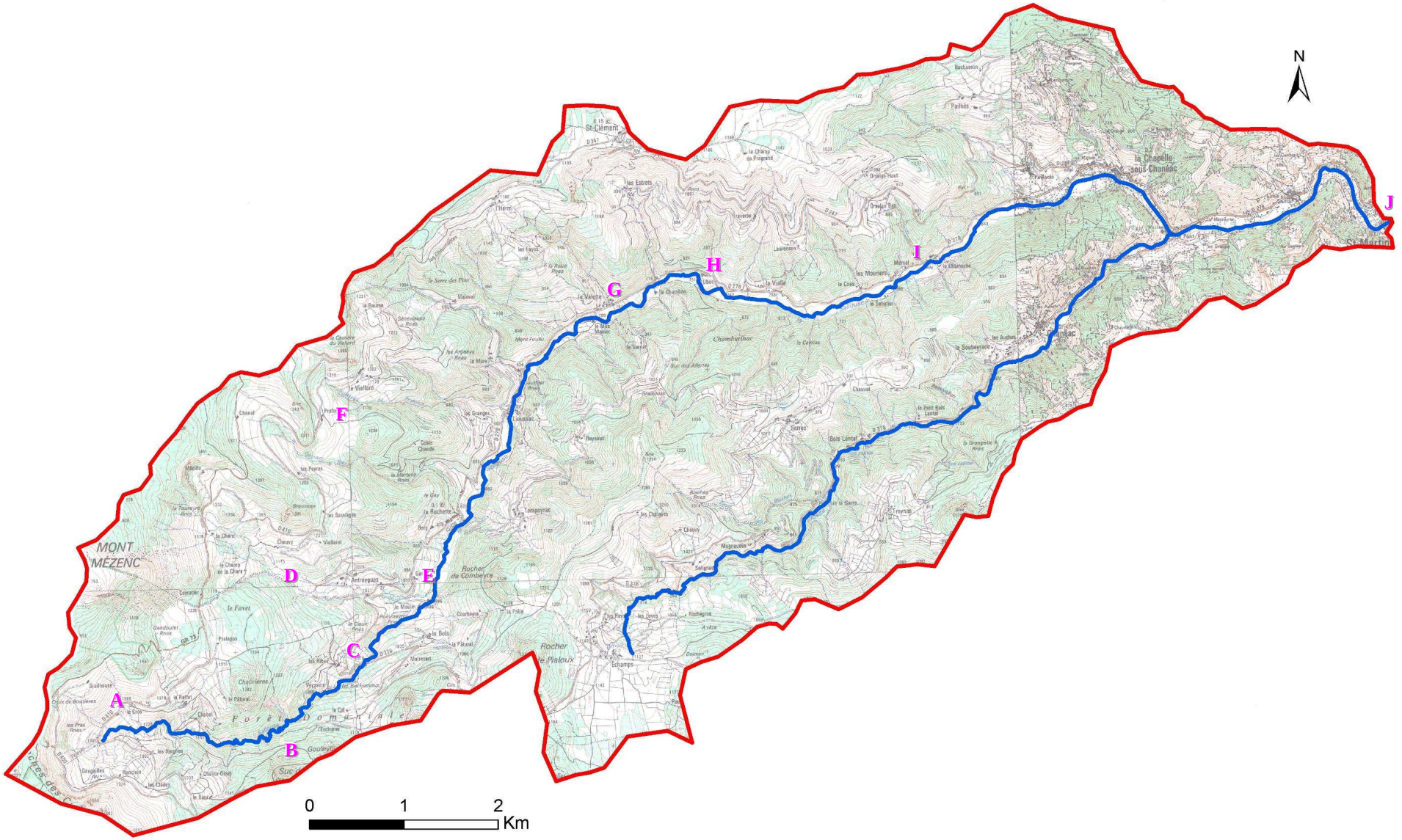

N
A
B
C
D
E
F
G
H
I
J
MONT MÉZENC
Rocher de Combeyre
Rocher de Pialoux
St-Clément
la Chapelle-sous-Chanéac
St-Martin
Chambarlhac
Forêt Domaniale
0
1
2
Km

Eysse

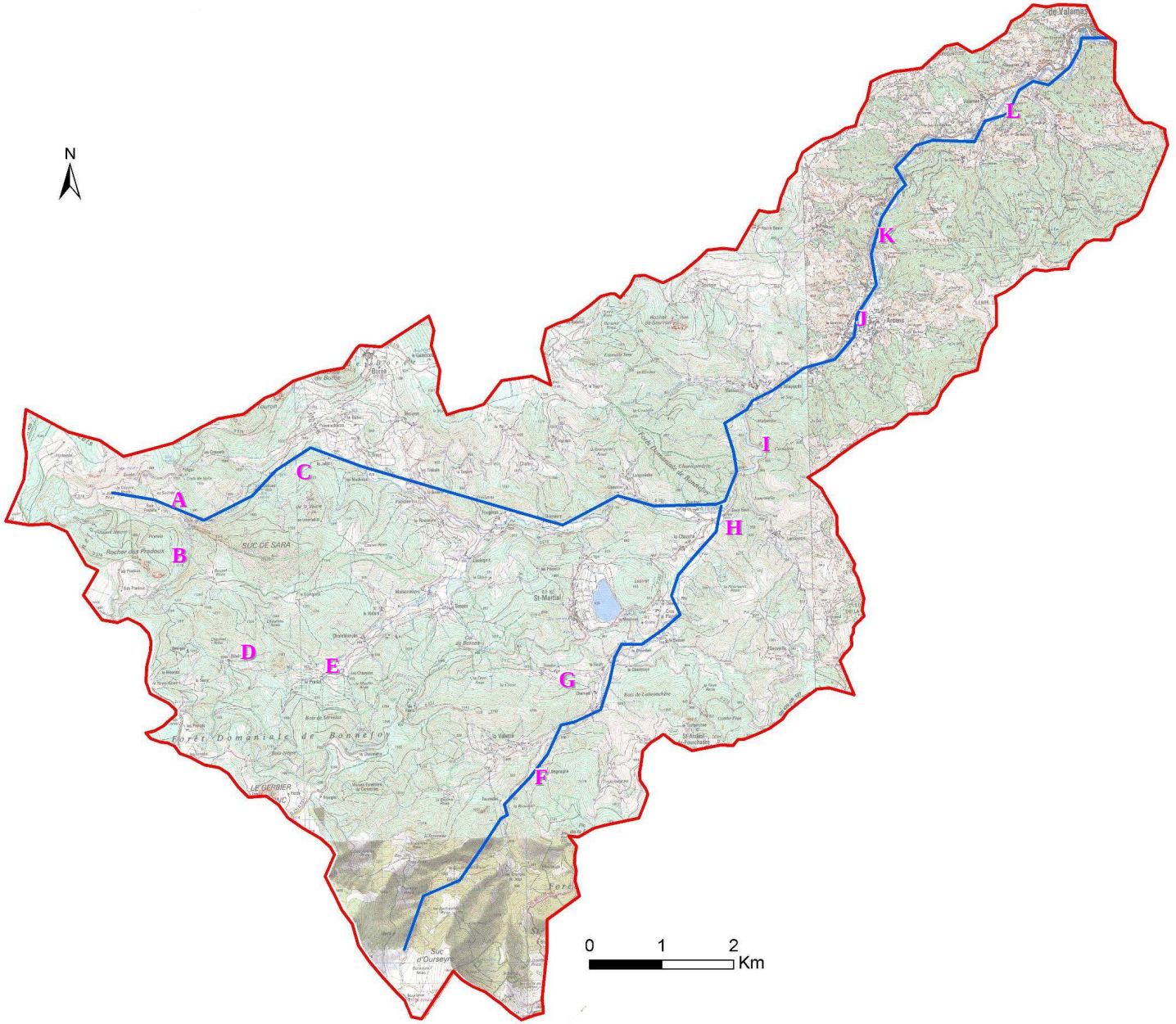

Dorne

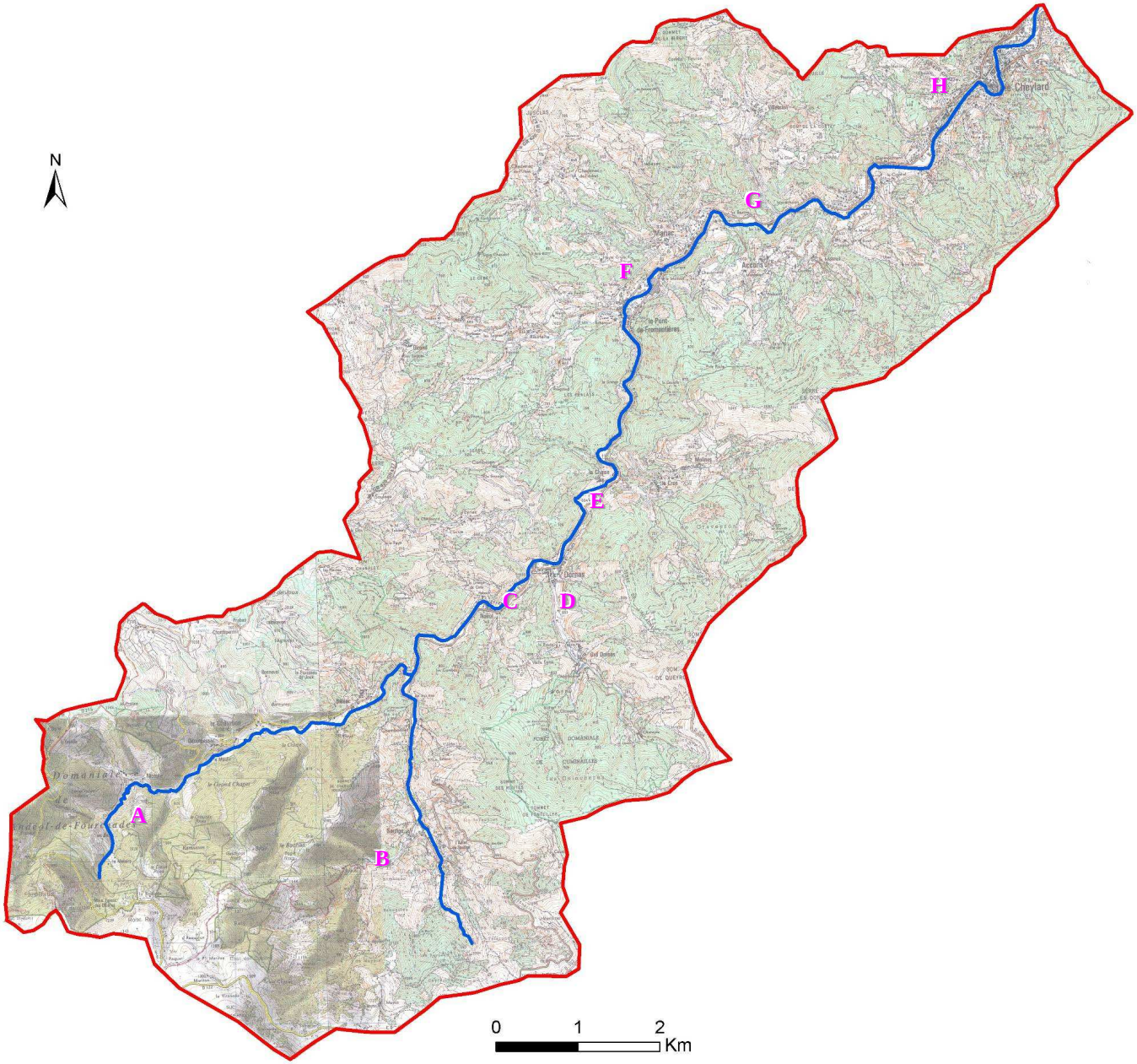

Talaron

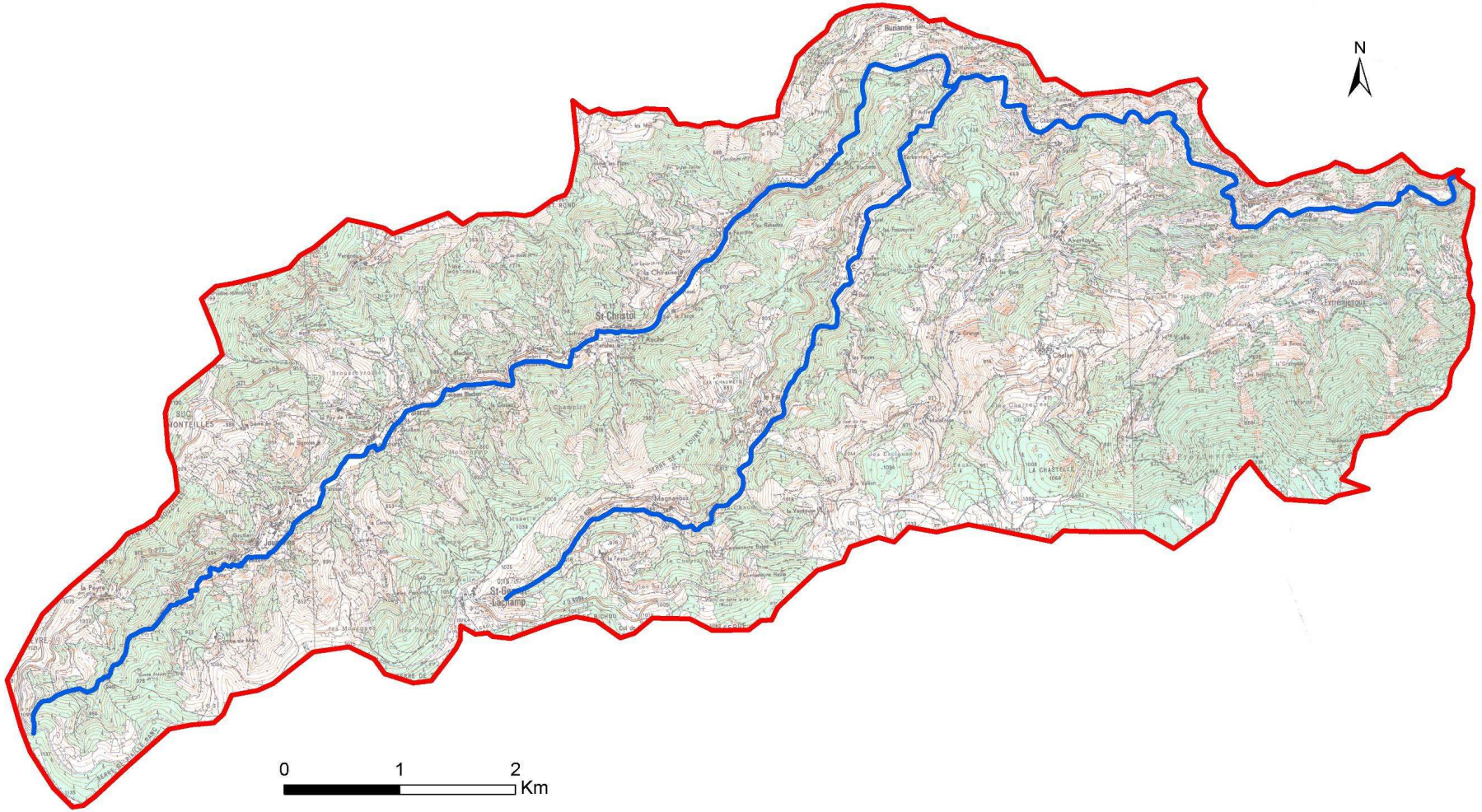

Gluyere

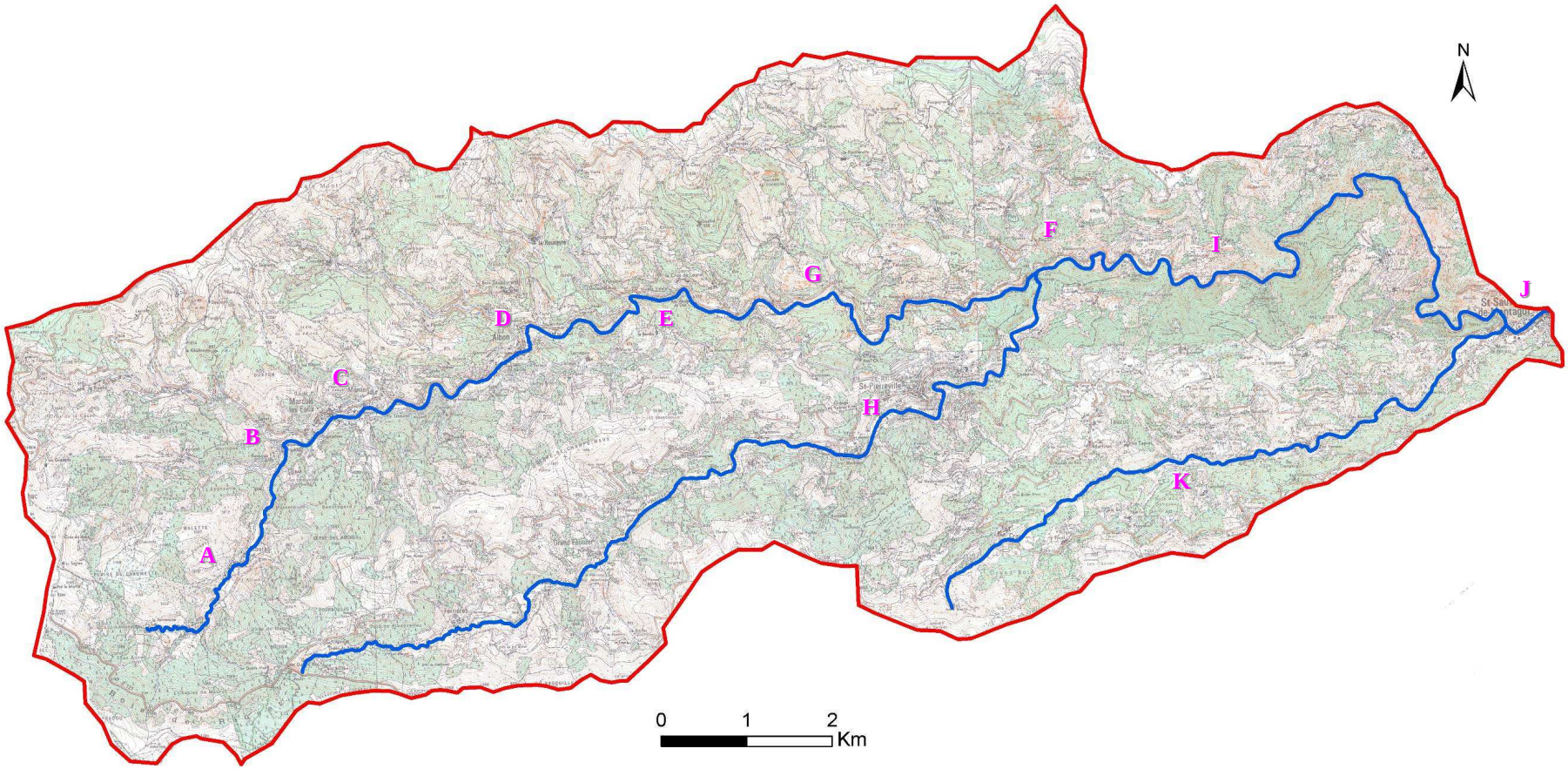

Auzène

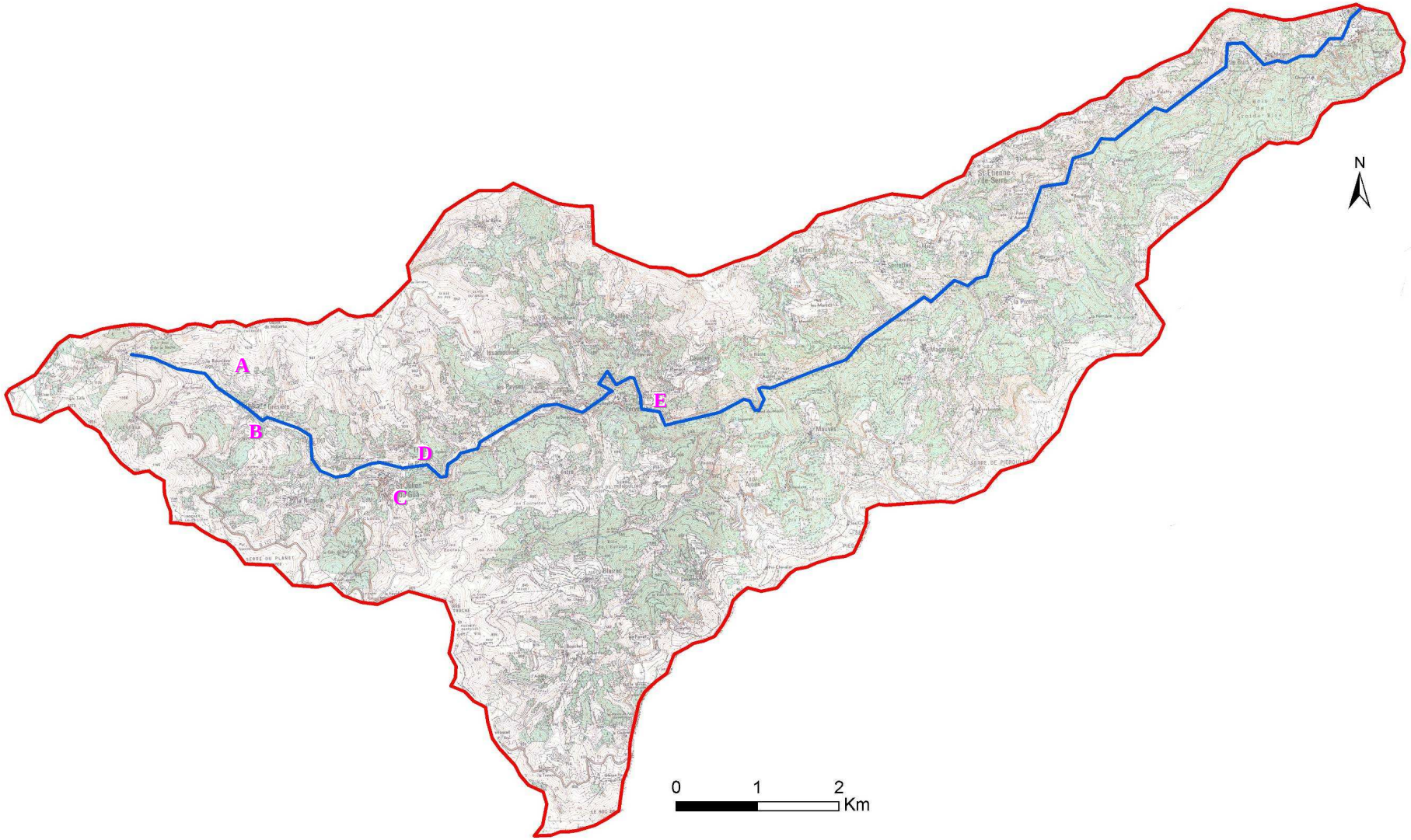

Dunière



Boyon

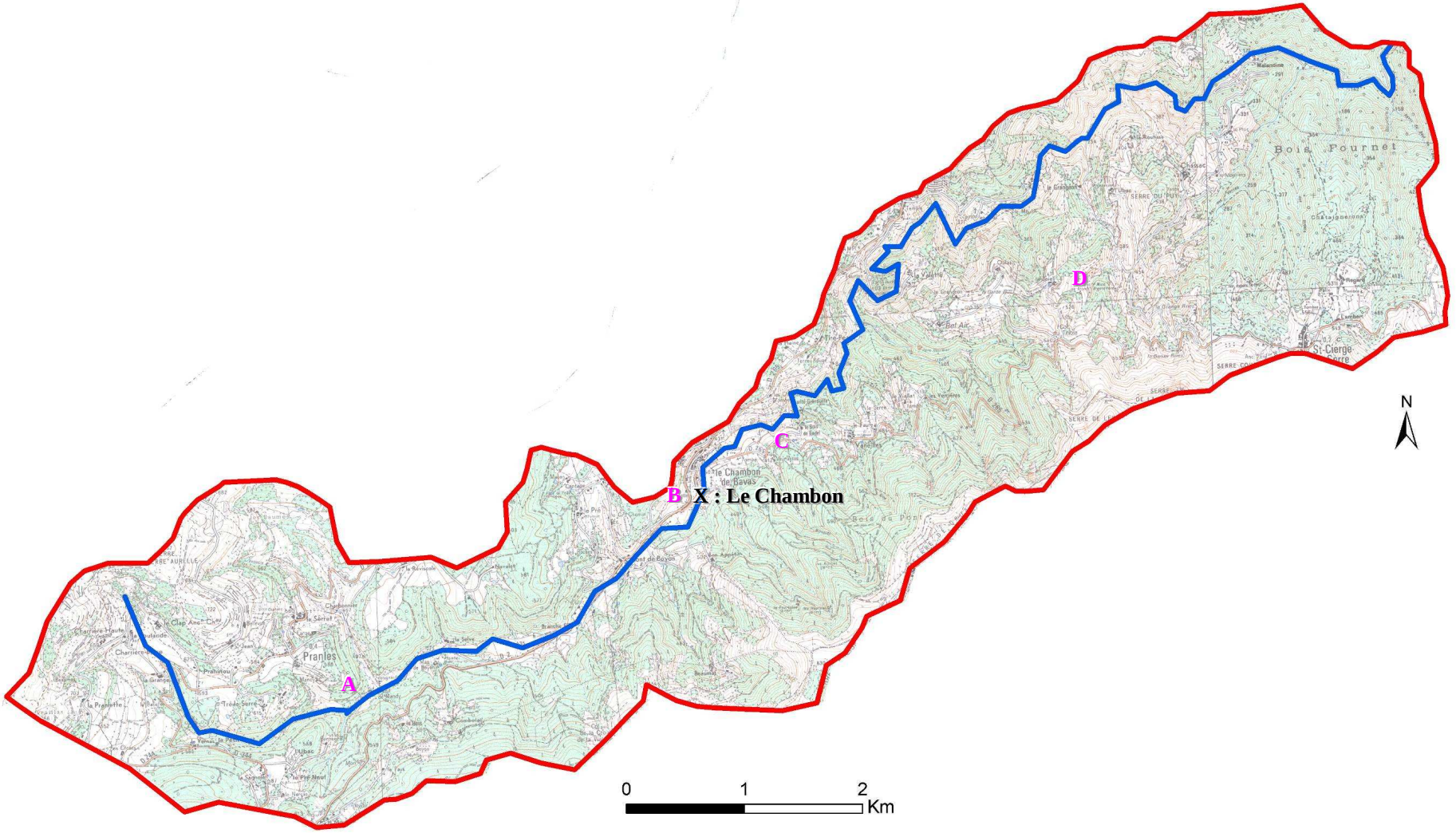

A
B
C
D
X : Le Chambon
Le Chambon de Bavas
Pranles
Bois Fournet
St-Cierge
N
0
1
2
Km

2. Cartes du cours de l'Eyrieux

Eyrieux en amont de l'Eysse

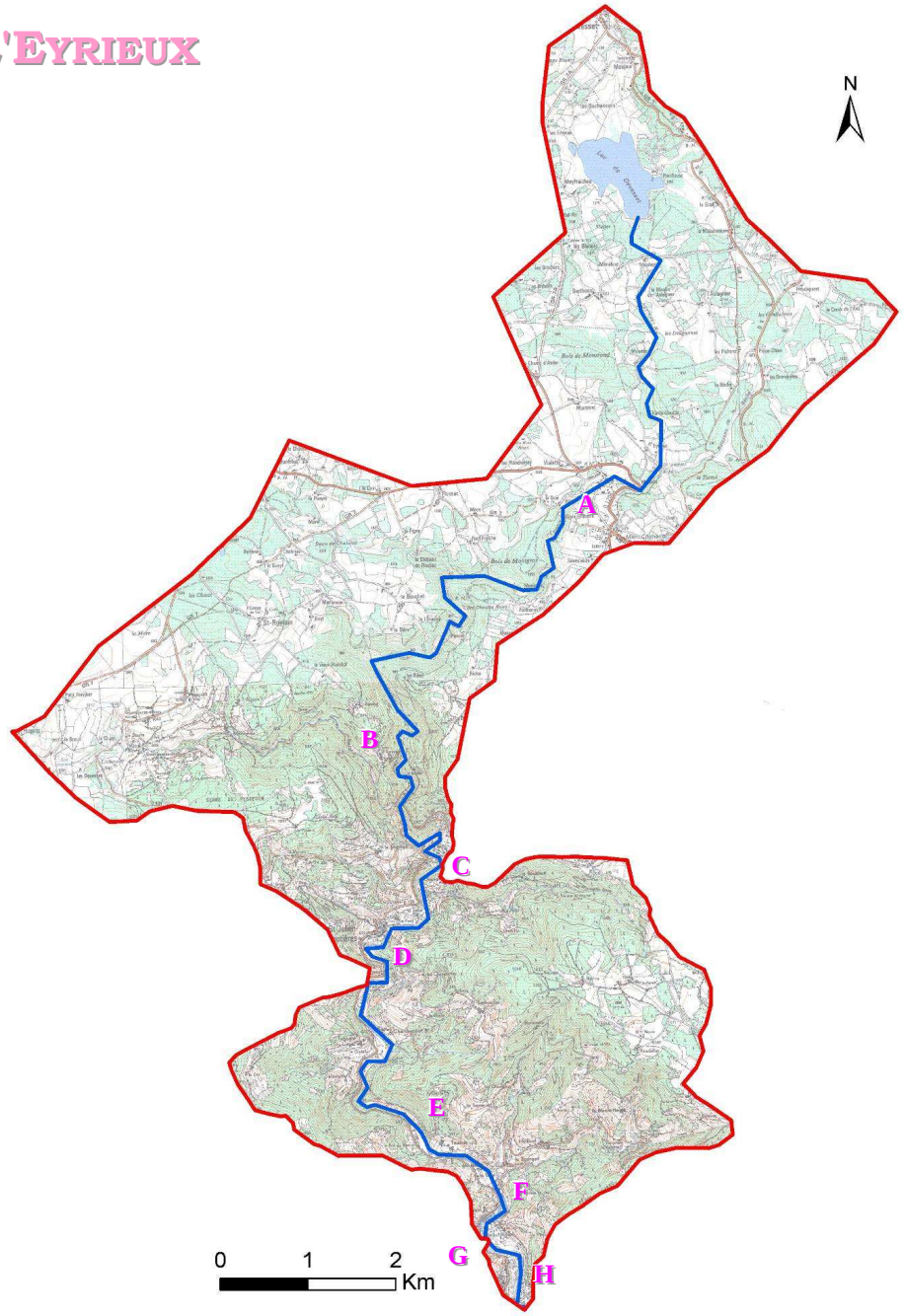

Eyrieux de St Martin Valamas aux Collanges

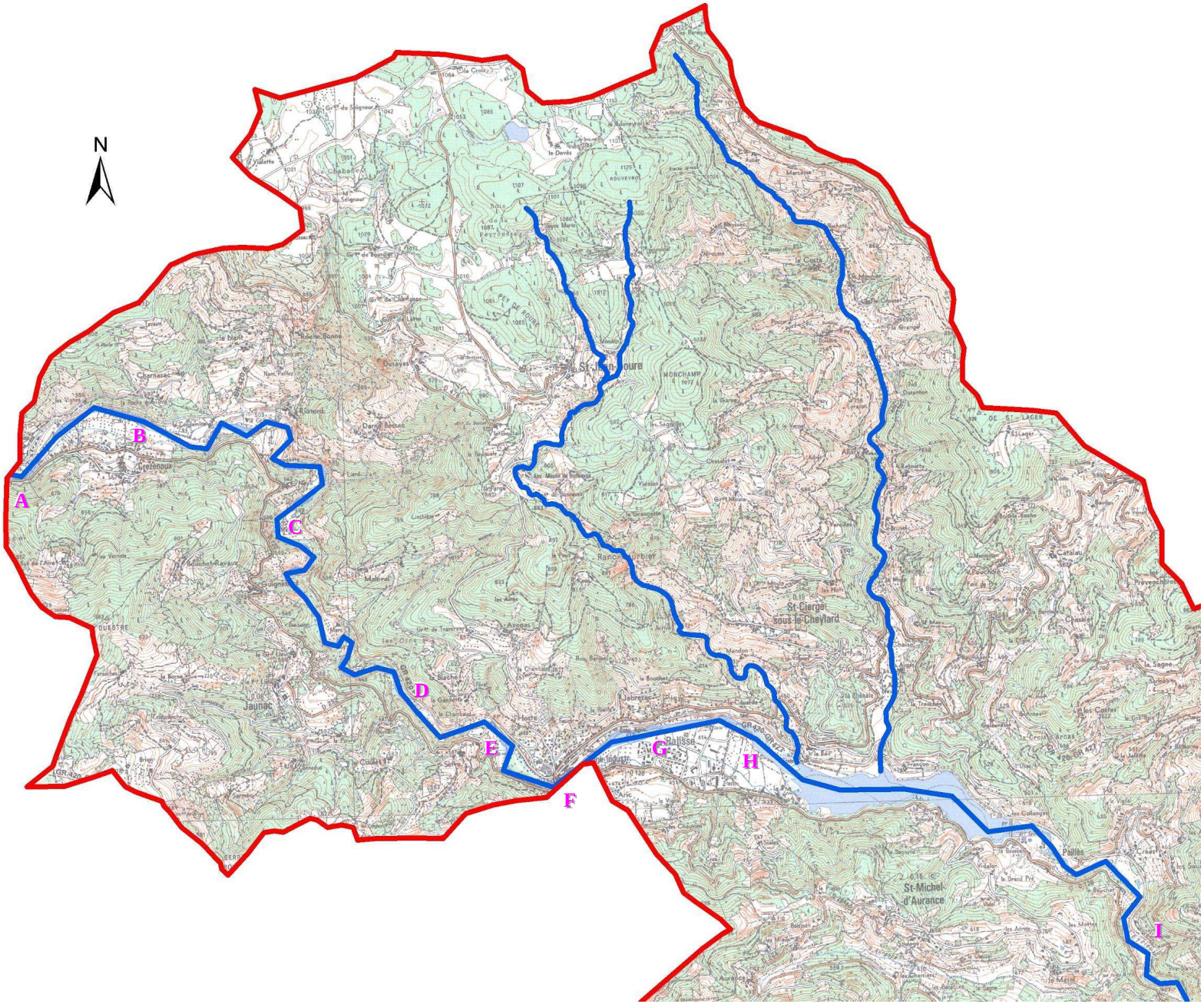

Eyrieux des Collanges aux Ollières

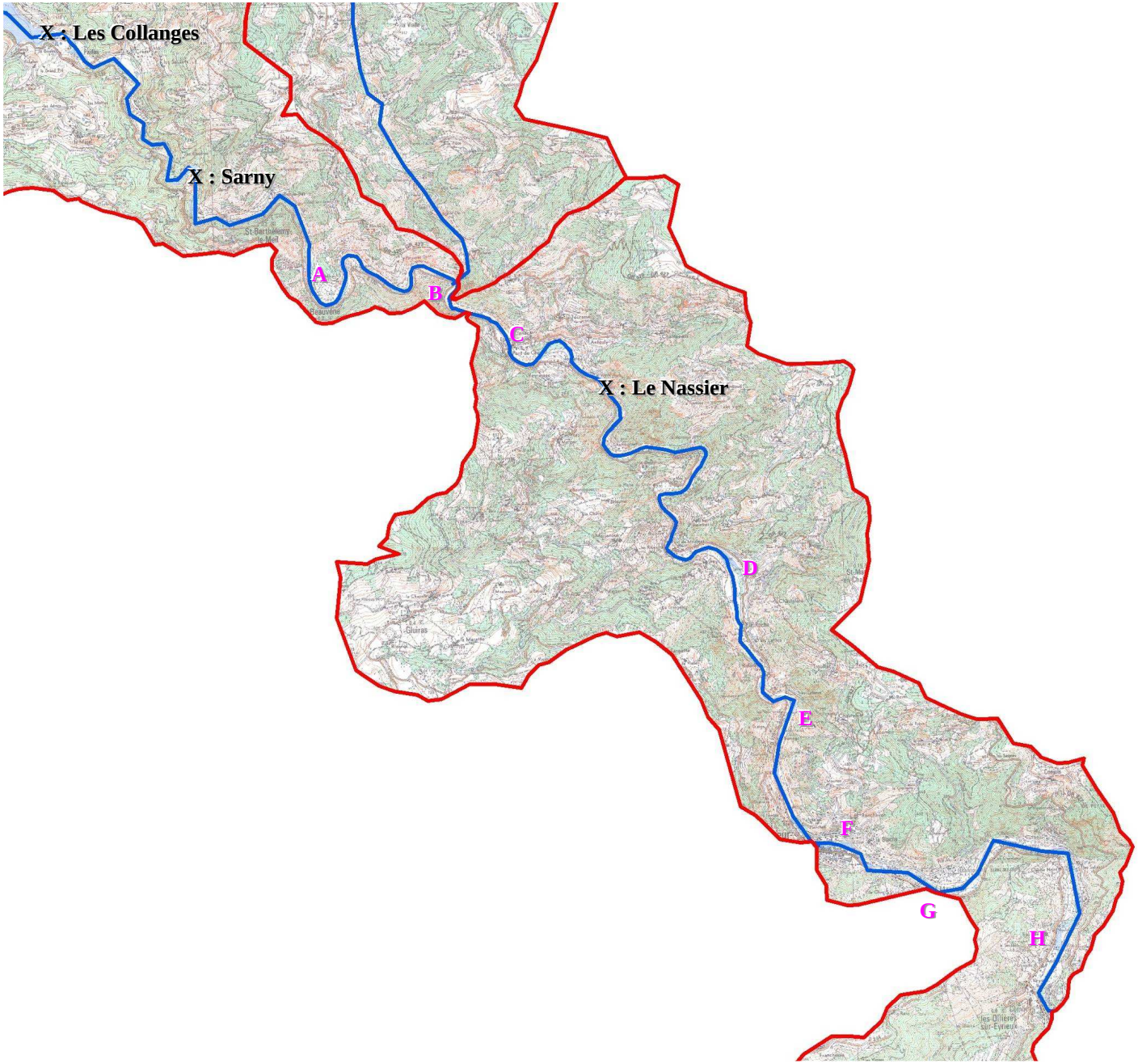

Eyrieux en aval des Ollières

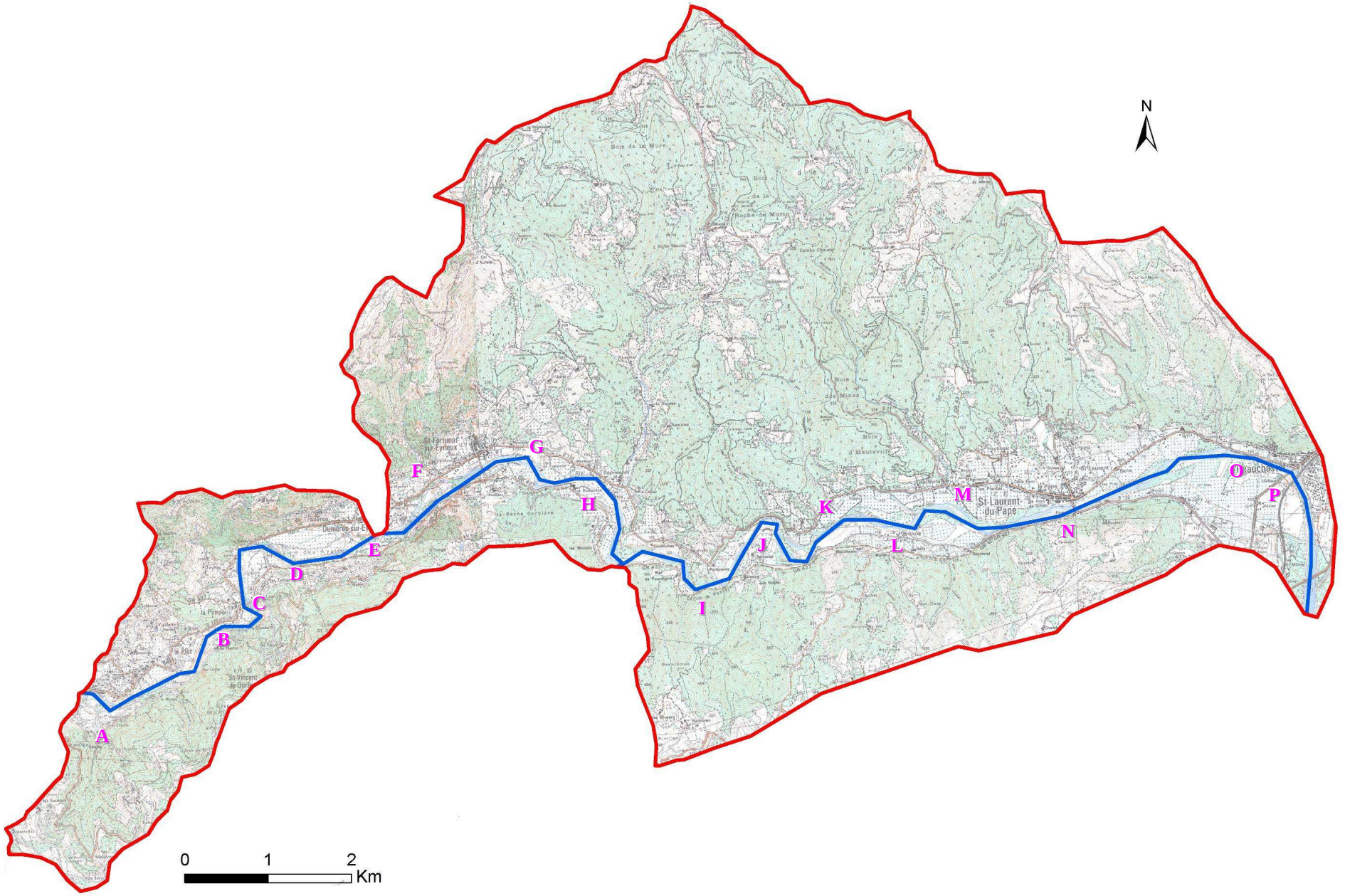

3. Carte de localisation des profils transversaux (secteur alluvionnaire aval)

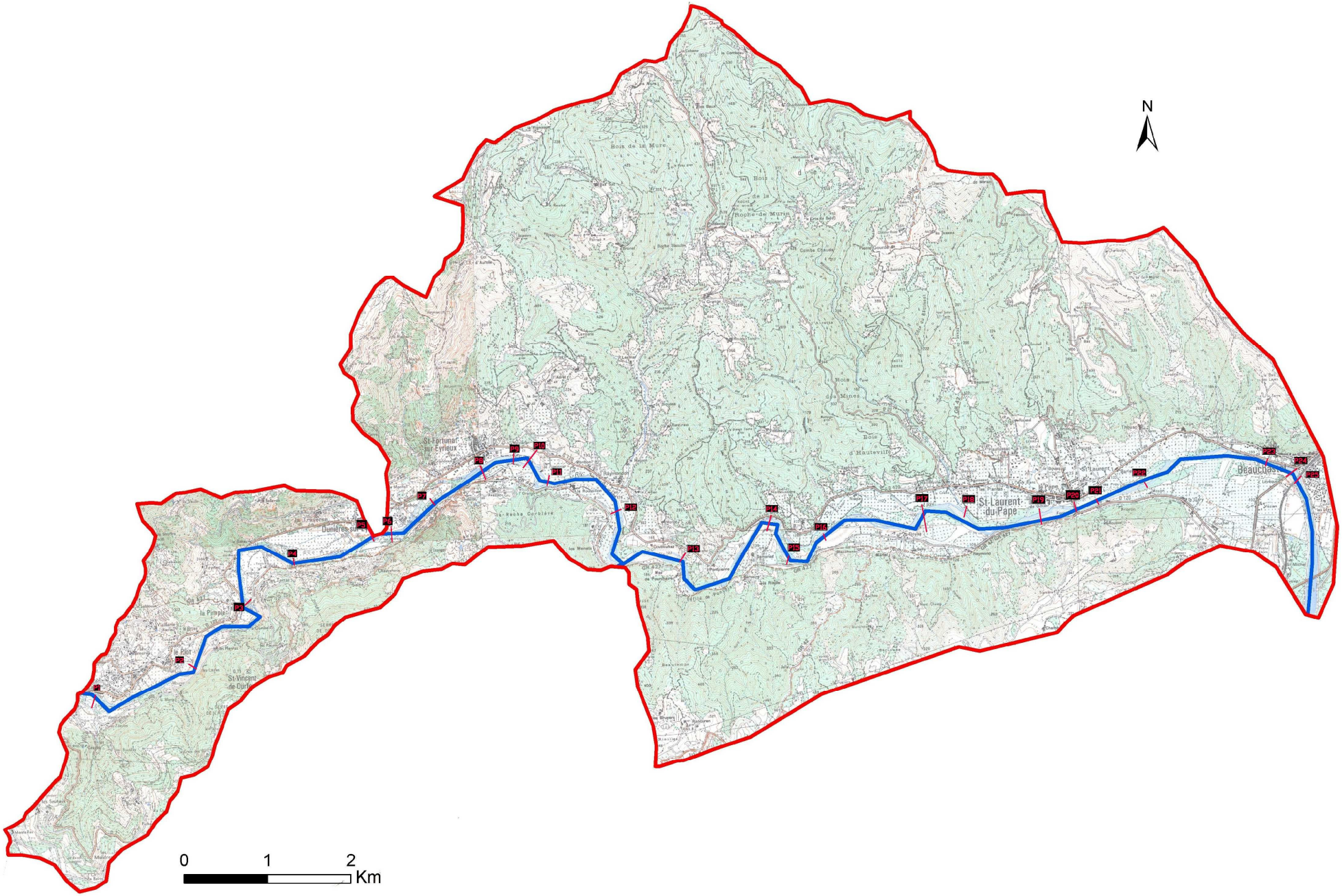

4. CARTE DE LA MORPHOLOGIE ET DU DÉFICIT EN TRANSPORT SOLIDE

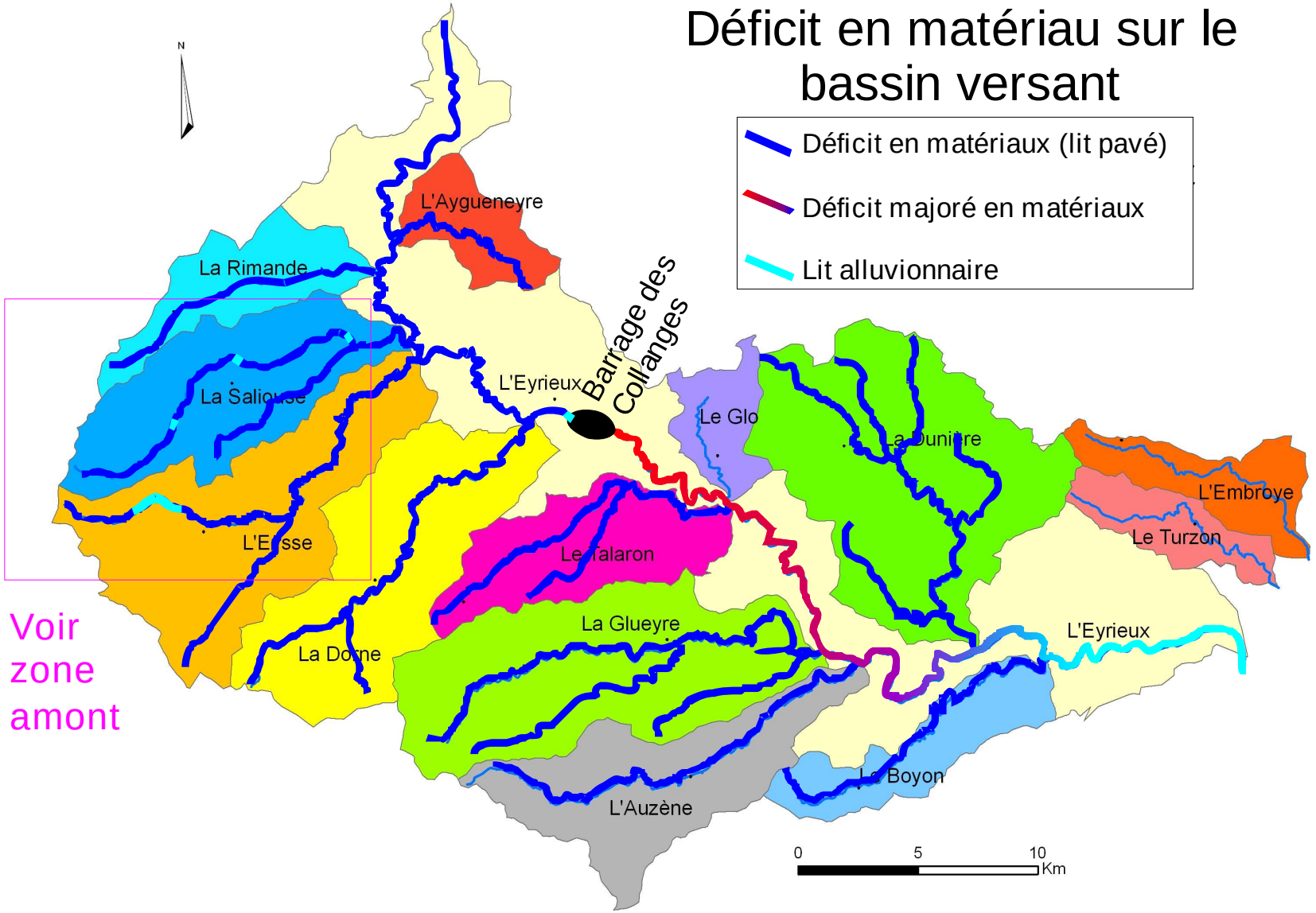

Morphologie du lit
Zone amont

