ANALYSE MULTICRITERE
Aquifères

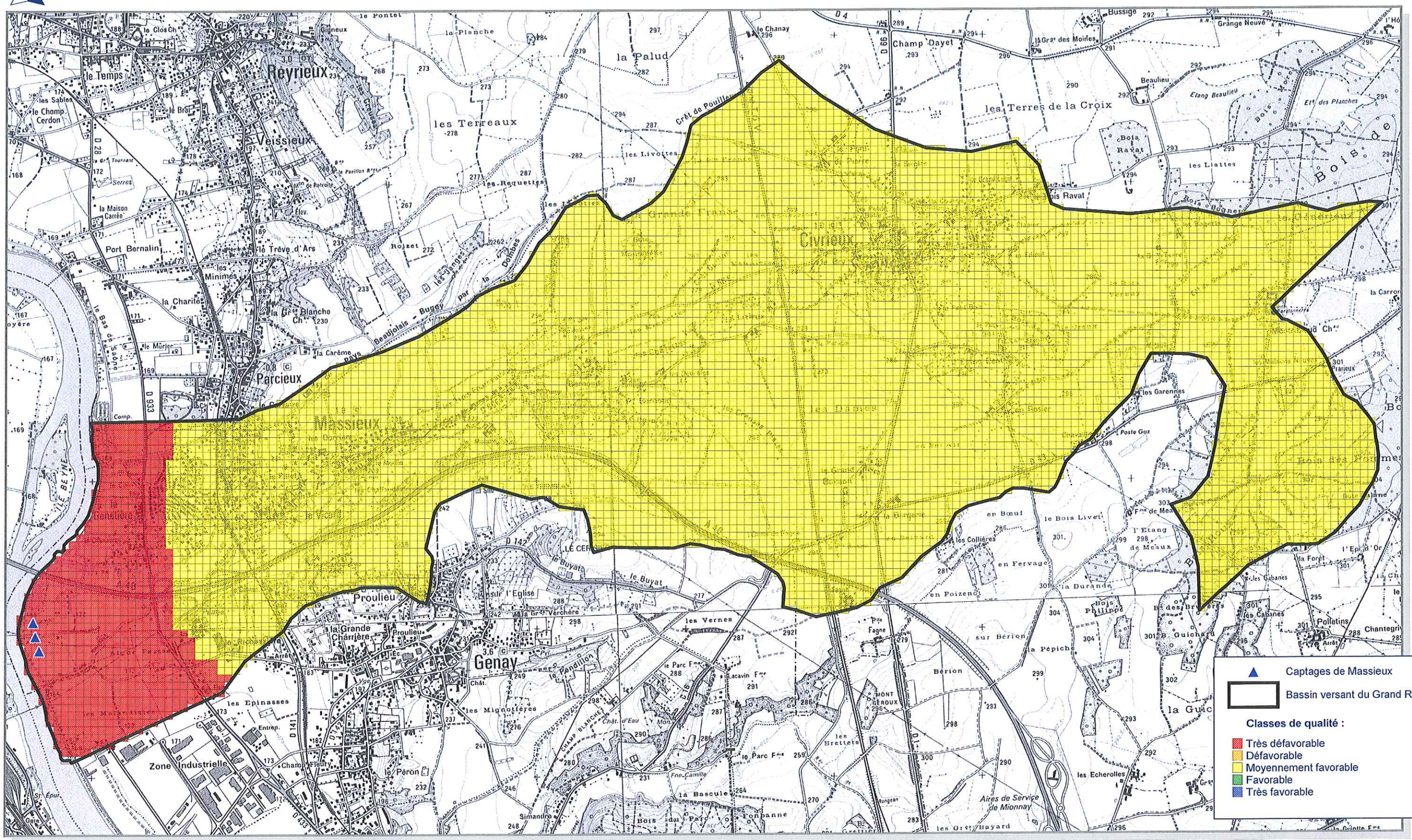

ANALYSE MULTICRITERE
Epaisseur de la zone non saturée

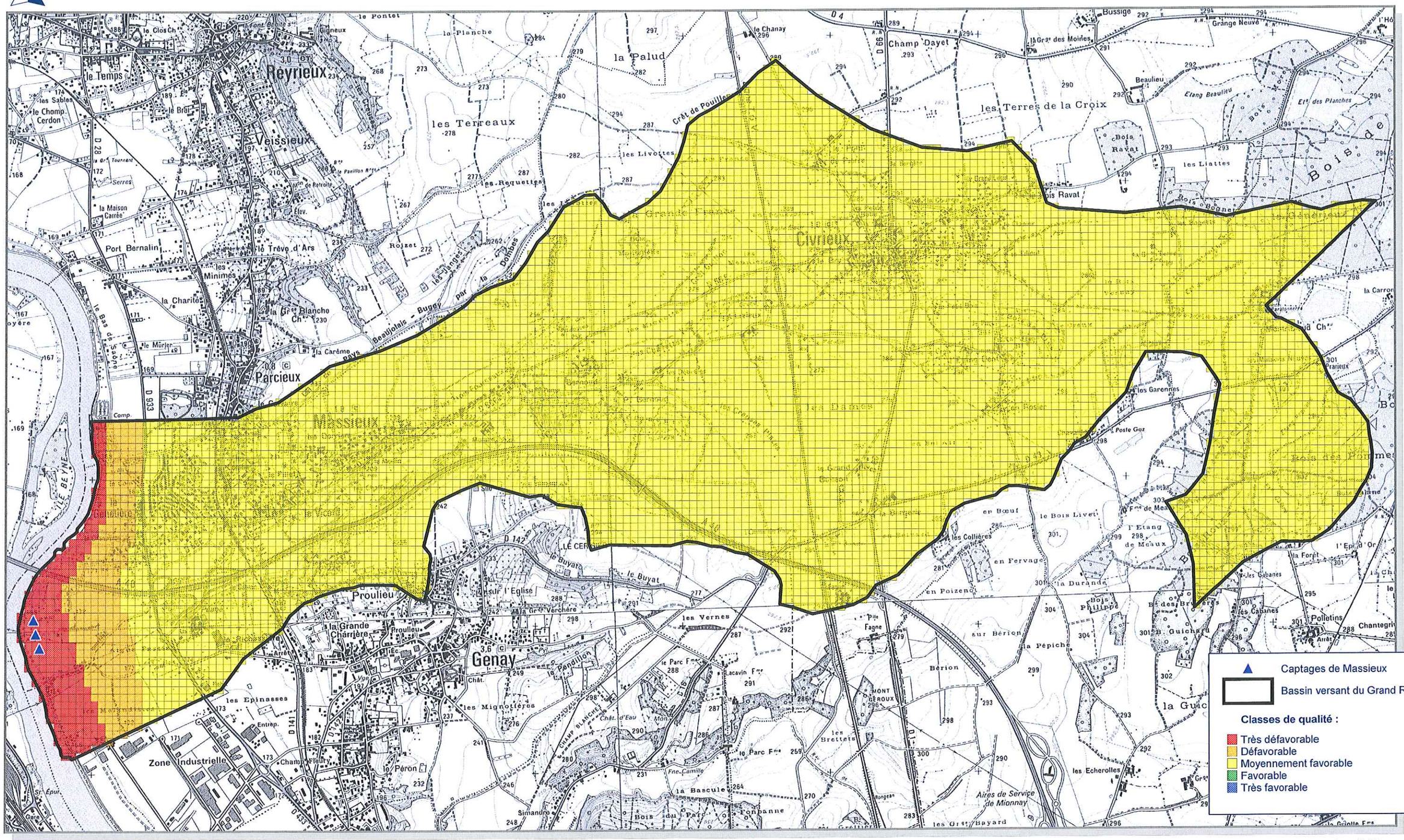
N
Reyrieux
Veissieux
Parcieux
Massieux
Civrieux
Genay
Proulieu
la Palud
les Terreaux
les Terres de la Croix
Champ Dayet
Beaulieu
Etang Beaulieu
Bois Ravat
les Liattes
Bois Bonnet
Bois
Grange Neuve
Bussige
la Grge des Moines
le Chanay
Cret de Pouilles
les Livottes
les Requettes
les Vernes
les Epinasses
les Mignotières
Zone Industrielle
le Péron
la Bascule
Fonpanne
Bois du Parc
Bérion
sur Bérion
la Pépiche
en Bœuf
le Bois Livet
l'Etang de Meaux
en Fervage
en Poizeno
la Durande
Bois Philippe
les Cabanes
Pelletins
Chantegrive
les Garennes
Poste Gaz
Aires de Service de Mionnay
les Echerolles
la Grande Charrière
le Pandillon
le Parc Fne
le Buyat
la Gr de Verchère
le Port Bernalin
la Trève d'Ars
les Minimes
la Charité
la Gr Blanche
la Carême
le Murier
le Temps
les Sables
le Champ Cerdon
le Clos Ch
le Pontet
la Planche
Guigneux
le Bief
la Maison Carrée
Serres
Roizet
les Vanges
les Dombes
Beaujolais - Buggy par la Dombes
Comp.
Ile Beyne
Ile de Massieux
Ile Barbière
St Epur
Gare
Simandre
Entrep.
Champ Fleury
Fne Camille
Mongean
les Bretets
Mont Géroux
Lacavin Fne
Pile Fagne
Bois Bonnet
la Guic
Prairieux
Polletins
Arrêt
Gare
Sablière
Silo
Ec
Mon
Ch
Fne
Bois
Etang
Grge
Grde
Grd
Grde
Grd
Grde
Grd

ANALYSE MULTICRITERE
Qualité de la couverture

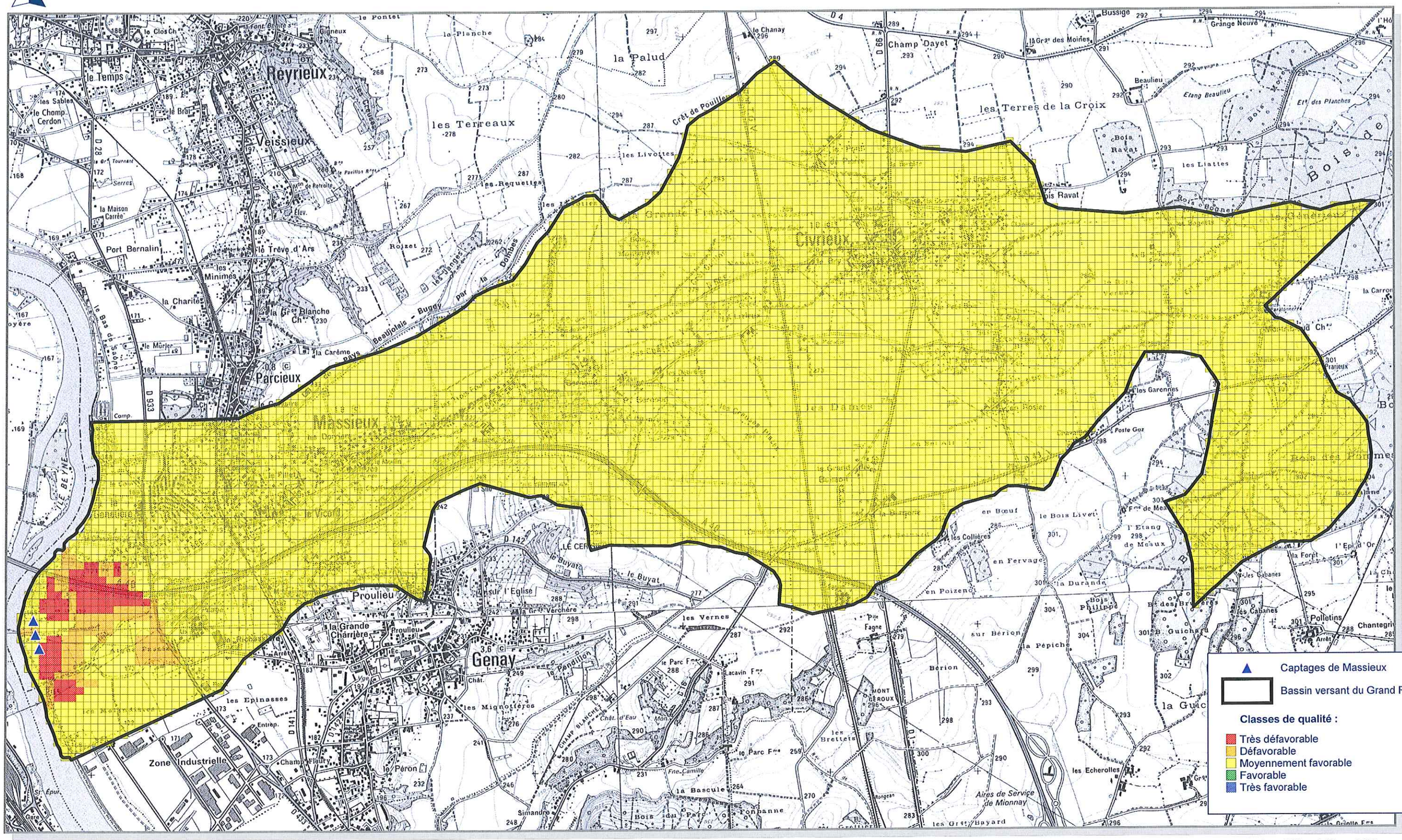

ANALYSE MULTICRITERE
Epaisseur de l'aquifère

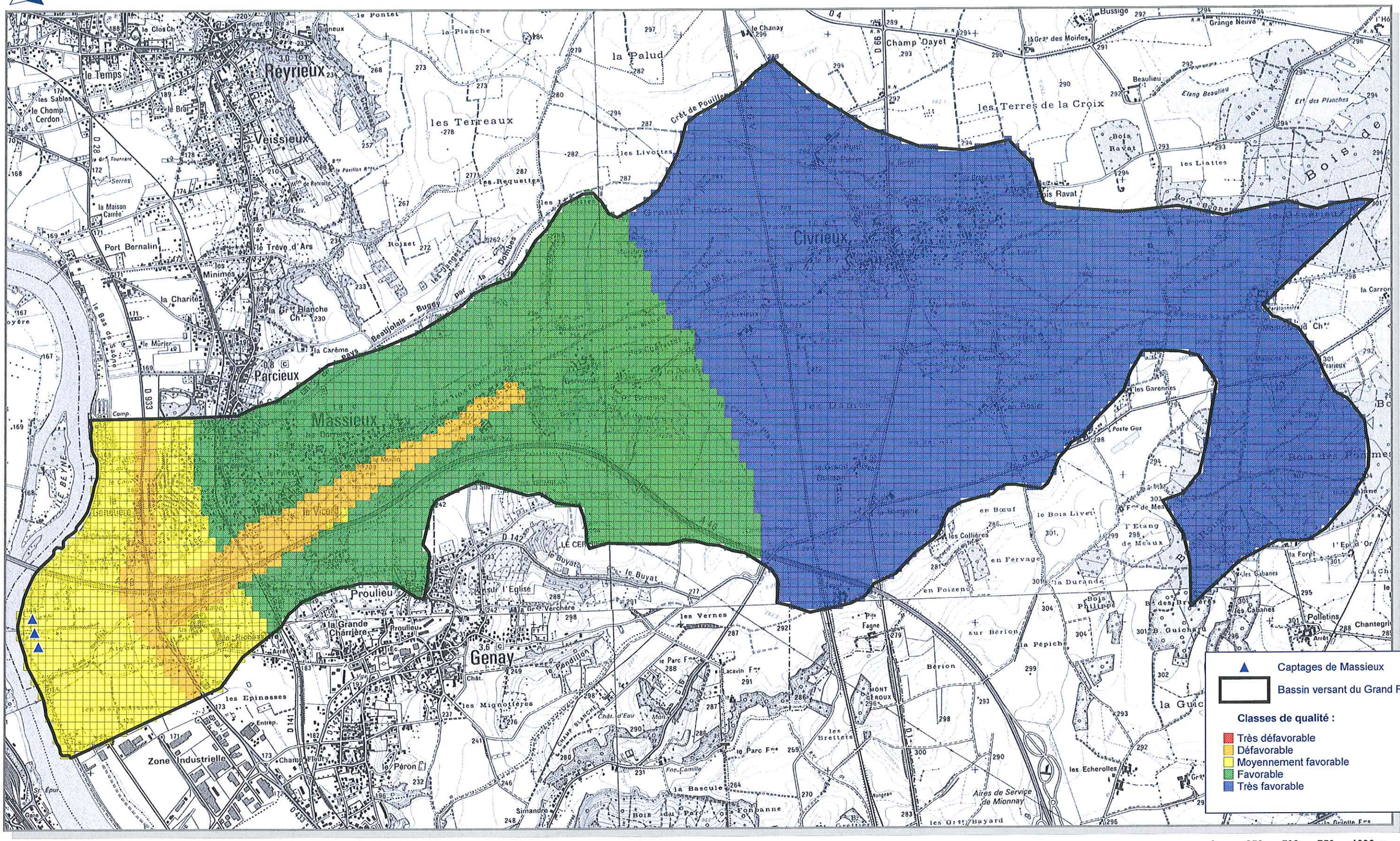

ANALYSE MULTICRITERE
Perméabilité de l'aquifère

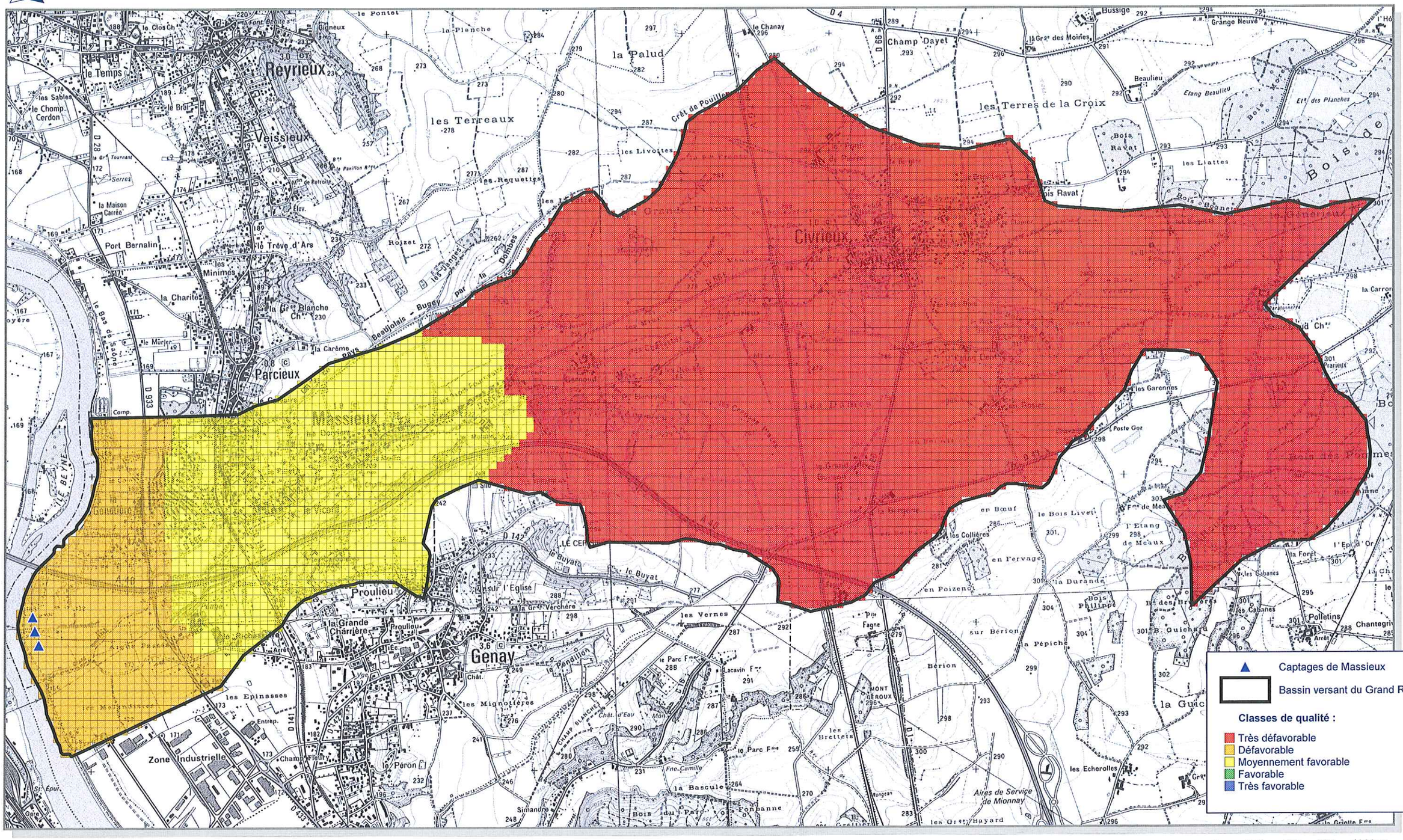

ANALYSE MULTICRITERE
Occupation des sols

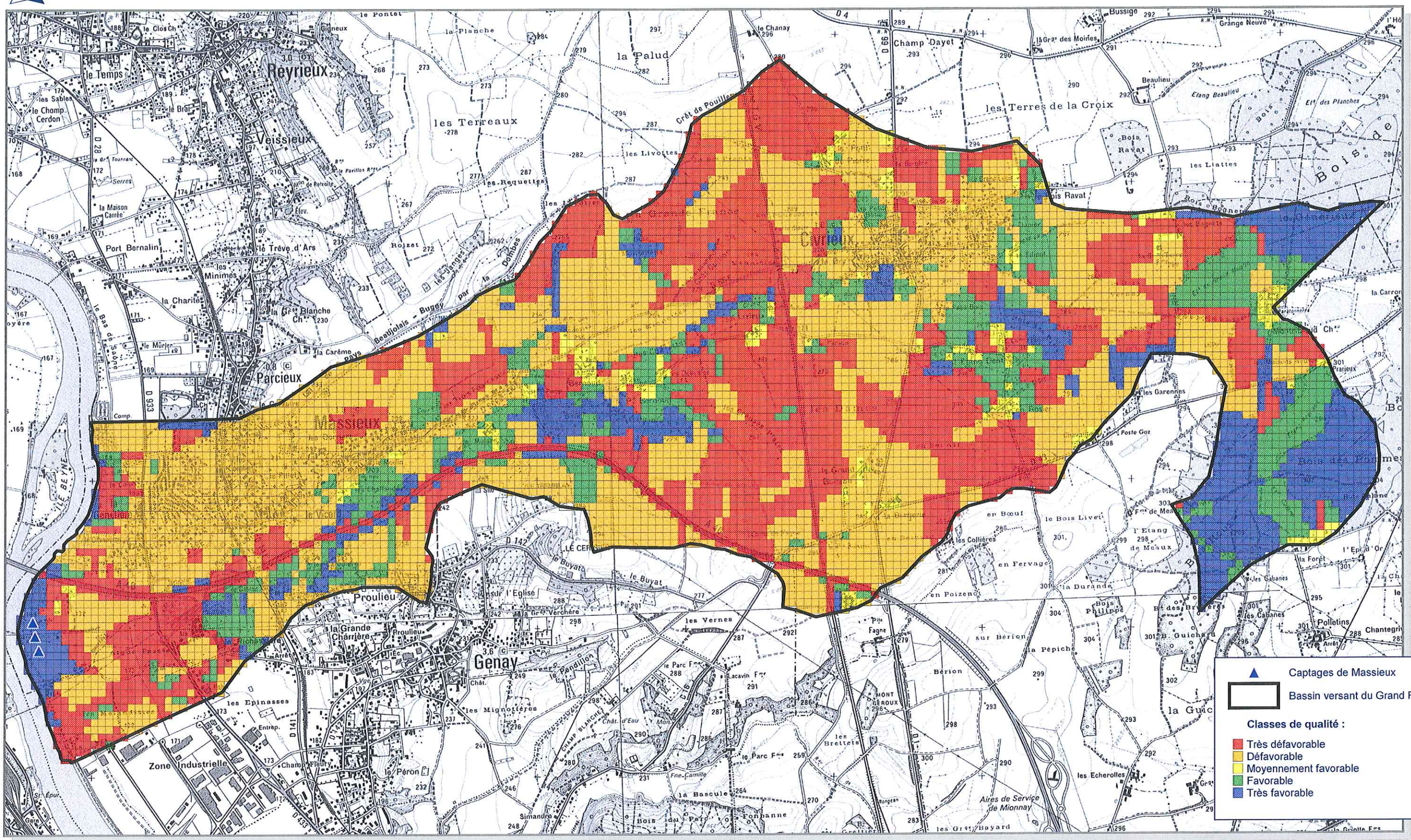

ANALYSE MULTICRITERE
Ecoulements superficiels

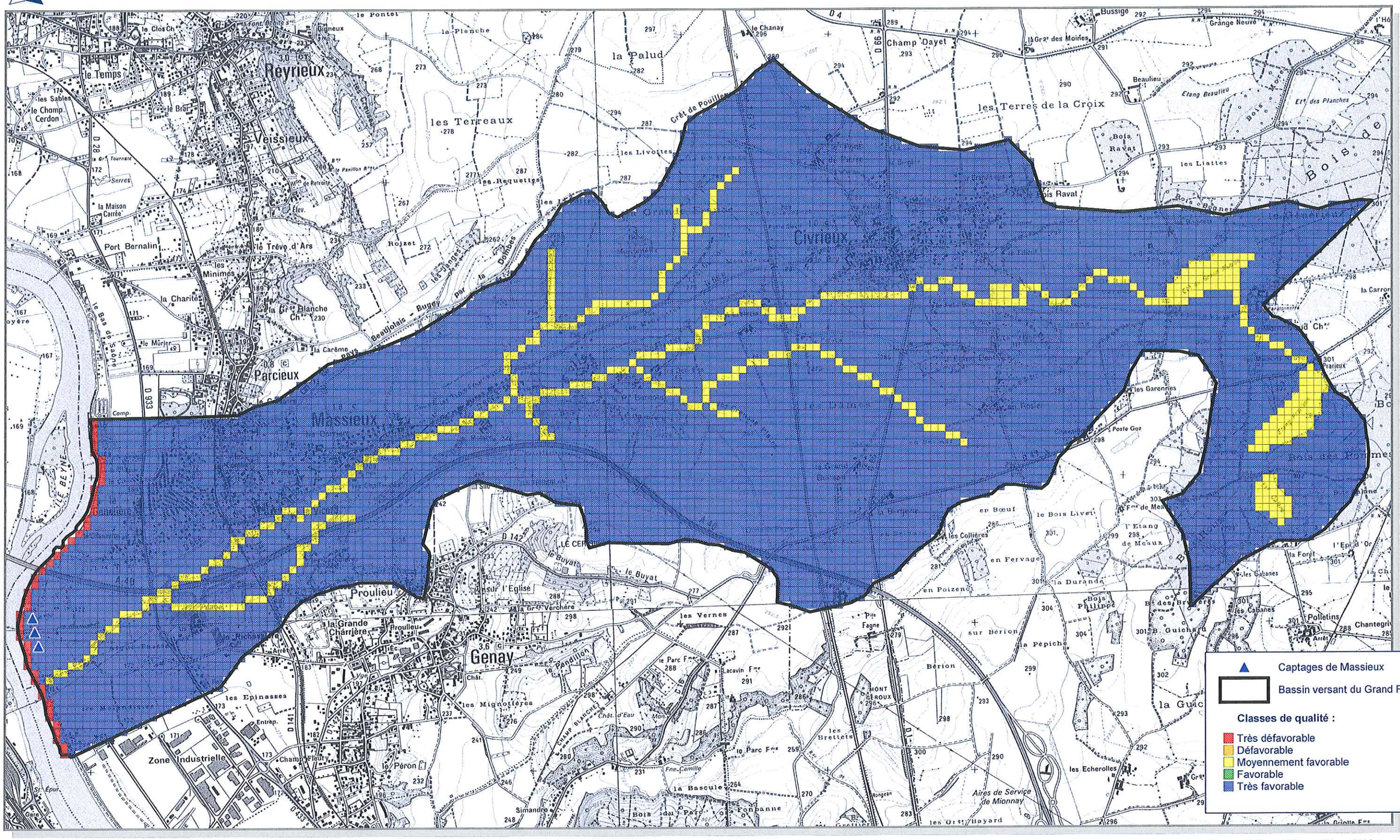

ANALYSE MULTICRITERE
Topographie

