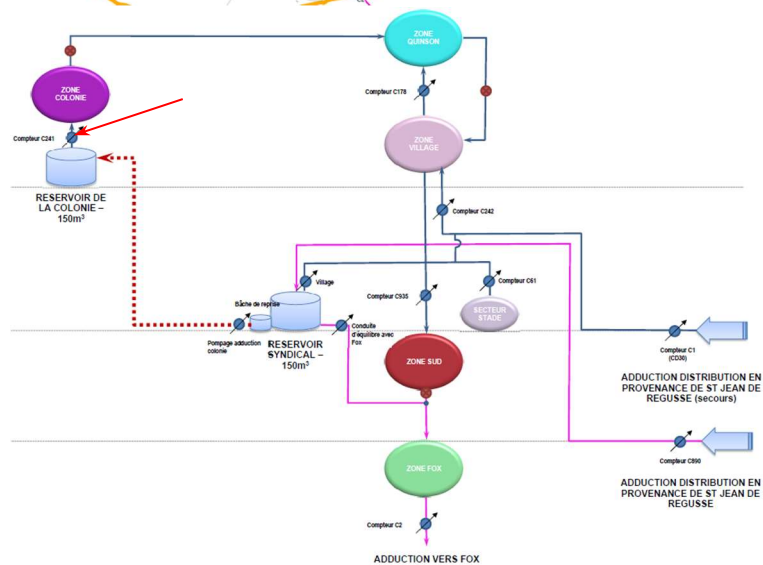
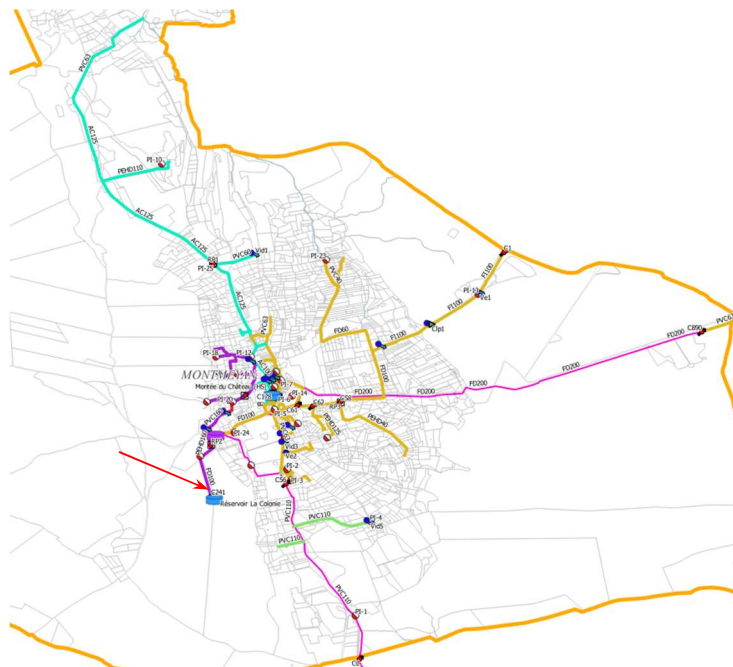


LOCALISATION DU POINT DE MESURE



DESCRIPTIF

Sonde piézométrique

TYPE DE POINT DE MESURE

☒ Point équipé – télésurveillé

☐ Point équipé dans le cadre de la campagne

PARAMETRES MESURES

☒ Hauteur d'eau

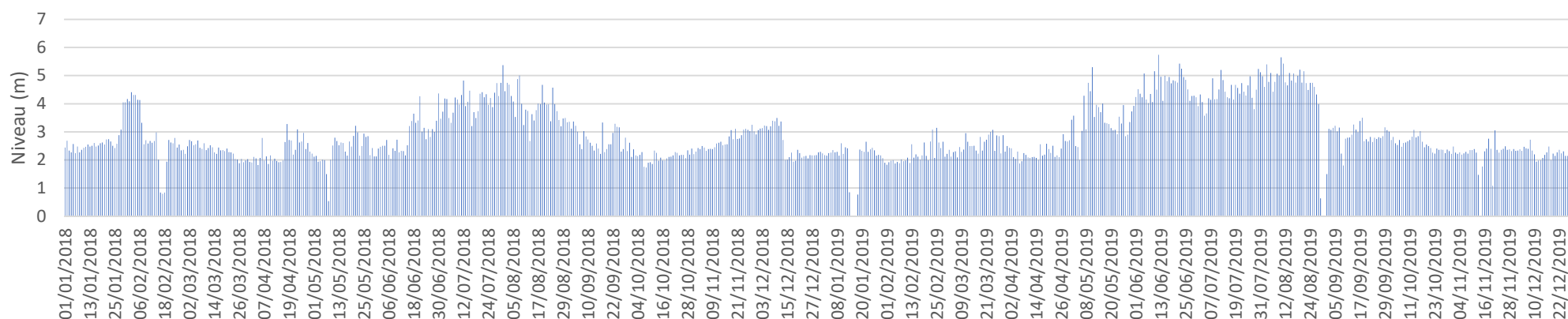
Pas de temps de mesure : 1h

REMARQUES

RESULTATS
☐ **DONNEES JOURNALIERES**

Chronique analysée : 1/1/2018 au 1/1/2020

Niveau moyen journalier - réservoir de la colonie

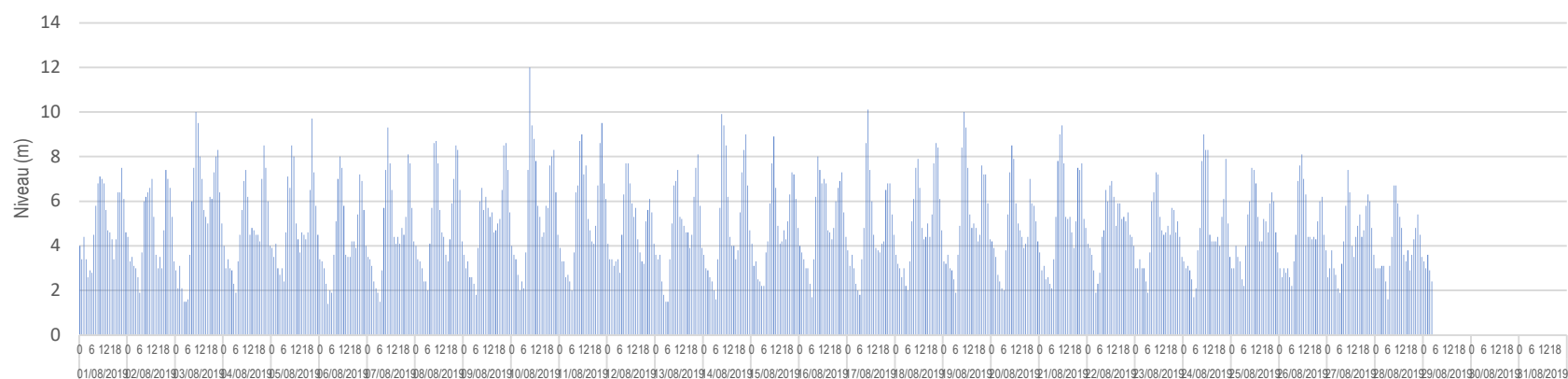

STATISTIQUES - Niveau 2018-2019

Maximum : 6 m
 Moyenne du mois de pointe : 4 m août
 Moyenne des mois basse saison : 2 m (janvier à mars inclus)

RESULTATS

☐ **DONNEES HORAIRES**

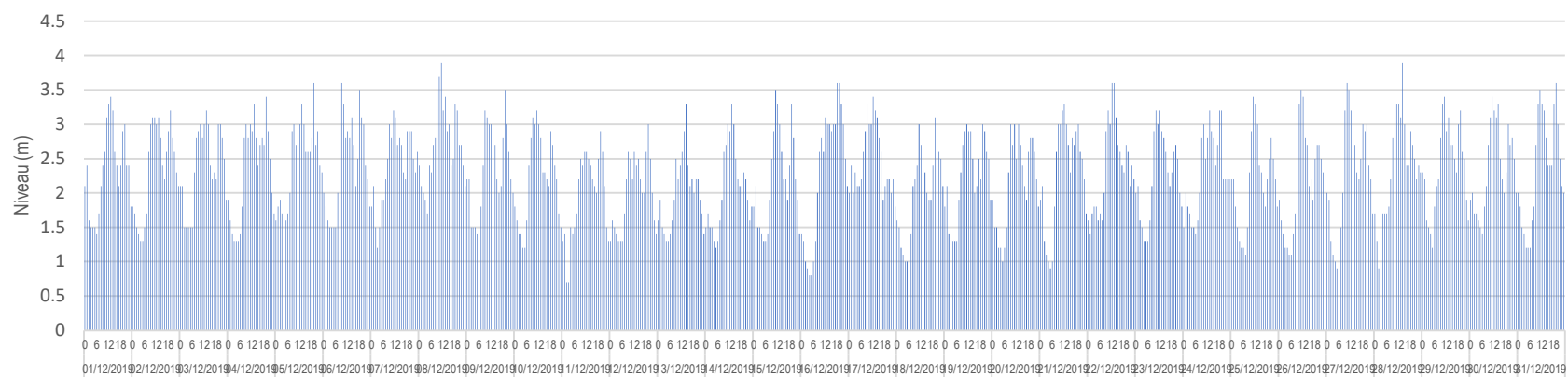
Niveau du réservoir colonie - août 2019



STATISTIQUES - Niveau août 2019 (mois de pointe)

Maximum : 12 m
Moyenne : 4.4 m
Minimum : 1.4 m

Niveau du réservoir colonie - décembre 2019



STATISTIQUES - Niveau décembre 2019

Maximum : 4 m
Moyenne : 2.3 m
Minimum : 0.7 m