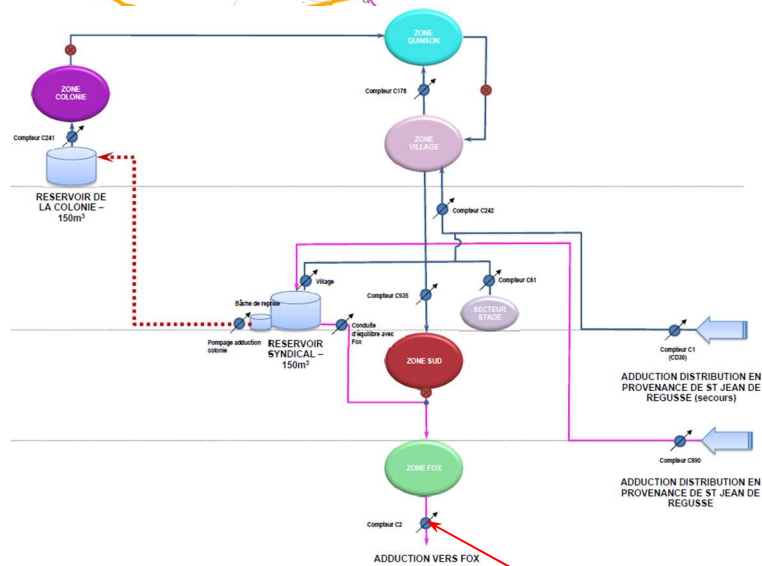
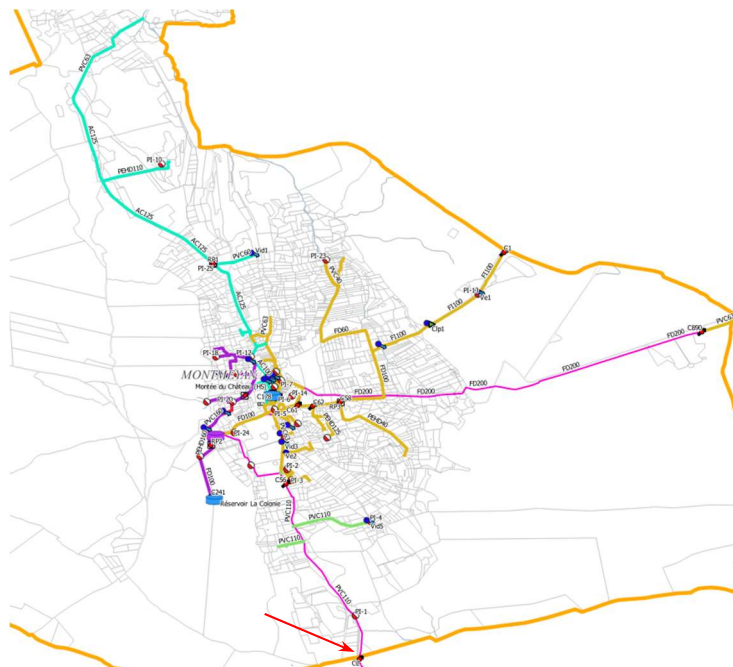


LOCALISATION DU POINT DE MESURE



DESCRIPTIF

Cf fiche compteur

TYPE DE POINT DE MESURE

☒ Point équipé – télésurveillé ☐ Point équipé dans le cadre de la campagne

PARAMETRES MESURES

☒ Volume
Pas de temps de mesure : 24h

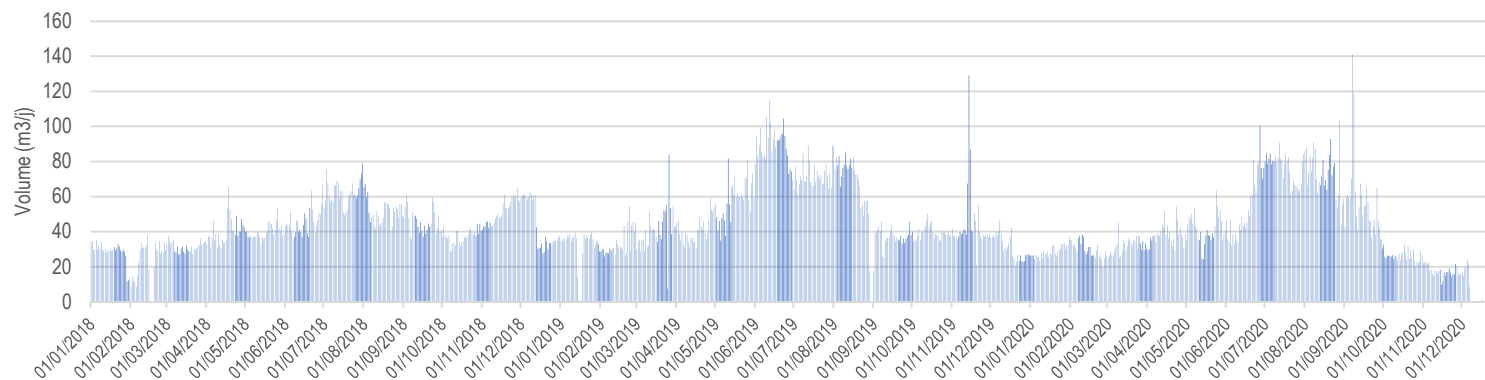
REMARQUES

Le compteur compte dans les deux sens

RESULTATS
☐ DONNEES JOURNALIERES

Chronique analysée : 1/1/2018 au 31/12/2020

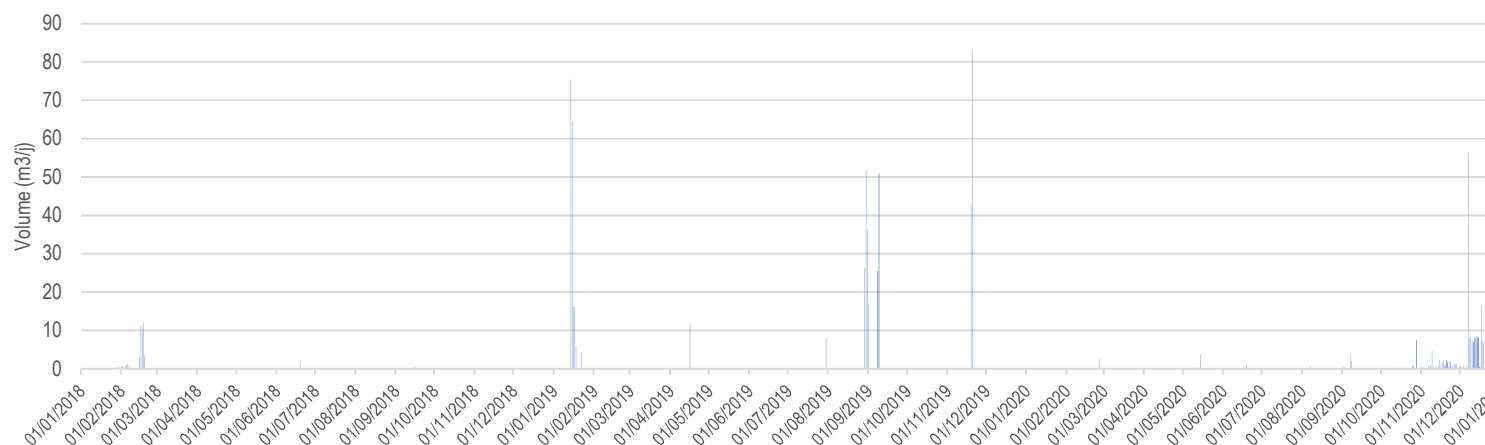
Volumes comptabilisés entre Montmeyan et Fox



STATISTIQUES - Distribution 2018-2020

Maximum :	141 m3/j	
Percentile 95 :	82 m3/j	
Moyenne du mois de pointe :	70 m3/j	juillet
Moyenne des mois basse saison :	31 m3/j	(janvier à mars inclus)

Volumes comptabilisés entre Fox et Montmeyan



STATISTIQUES - Distribution 2018-2020

Maximum :	82 m3/j	
Percentile 95 :	2 m3/j	
Moyenne du mois de pointe :	1 m3/j	août
Moyenne des mois basse saison :	1 m3/j	(janvier à mars inclus)