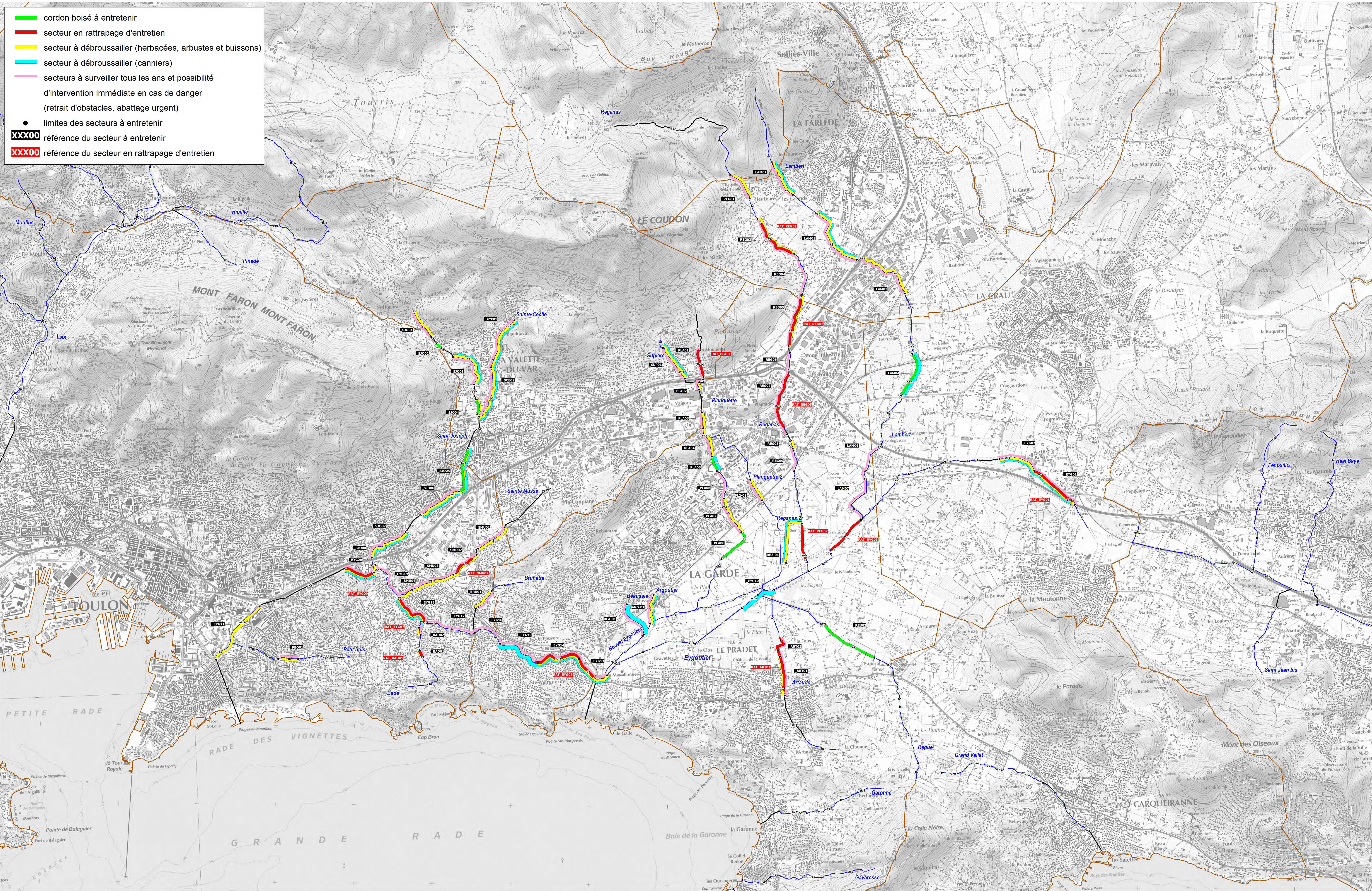


- █ cordon boisé à entretenir
- █ secteur en rattrapage d'entretien
- █ secteur à débroussailler (herbacées, arbustes et buissons)
- █ secteur à débroussailler (canniers)
- █ secteurs à surveiller tous les ans et possibilité d'intervention immédiate en cas de danger (retrait d'obstacles, abattage urgent)
- limites des secteurs à entretenir
- XXXX00** référence du secteur à entretenir
- XXX00** référence du secteur en rattrapage d'entretien



Plan d'entretien des cours d'eau côtiers toulonnais

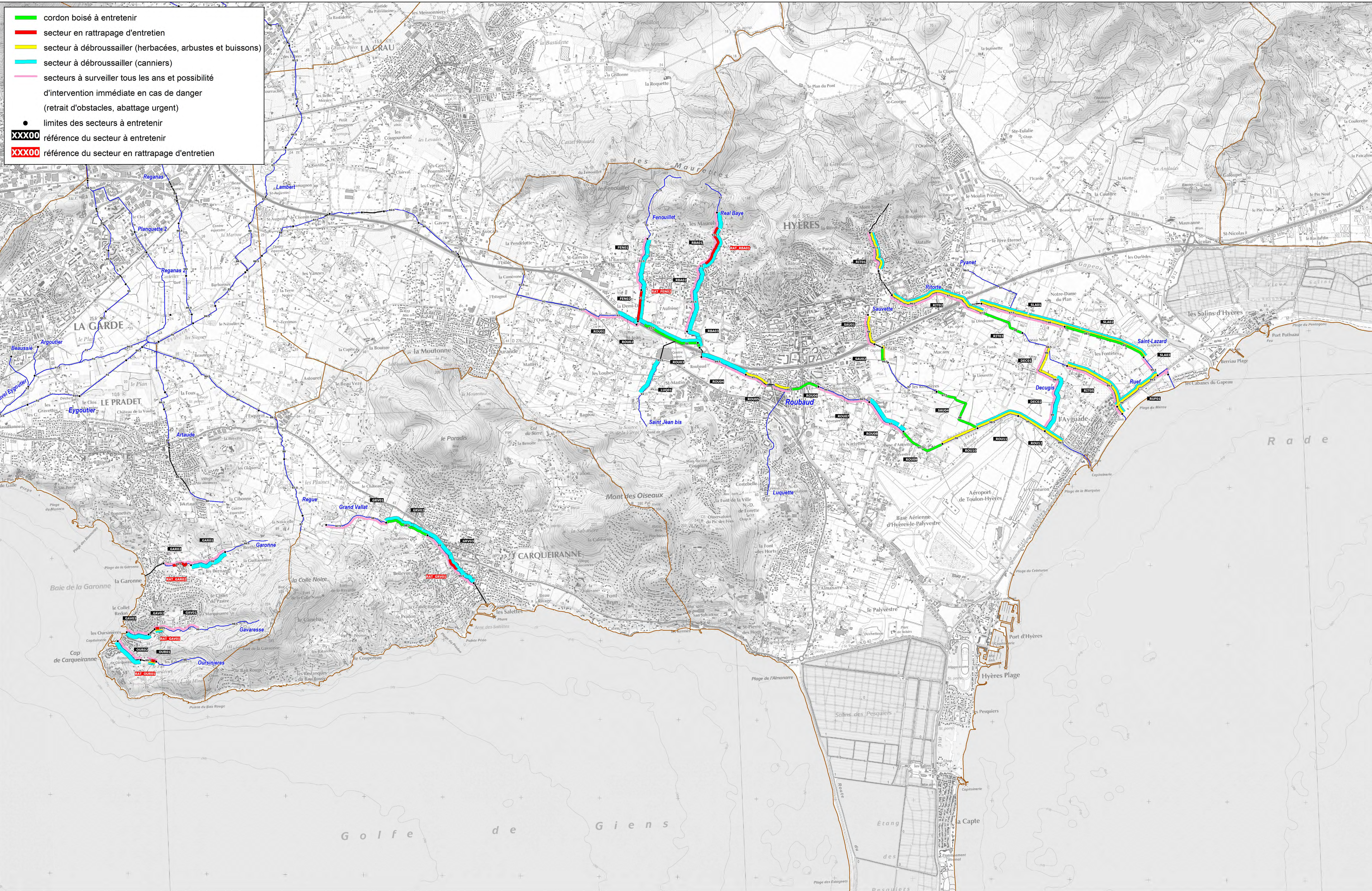
Programmation de l'entretien - année 1

Données:
- C.C.EAU.
- juin 2018

échelle 1/15 000ème

- réseau hydrographique
- parties couvertes ou inaccessibles
- 98** repères en kilomètre
- limites communales

Carte J01-1



- █ cordon boisé à entretenir
- █ secteur en rattrapage d'entretien
- █ secteur à débroussailler (herbacées, arbustes et buissons)
- █ secteur à débroussailler (canniers)
- █ secteurs à surveiller tous les ans et possibilité d'intervention immédiate en cas de danger (retrait d'obstacles, abattage urgent)
- limites des secteurs à entretenir
- XXXX00 référence du secteur à entretenir
- XXXX00 référence du secteur en rattrapage d'entretien

Plan d'entretien des cours d'eau côtiers toulonnais

Programmation de l'entretien - année 1

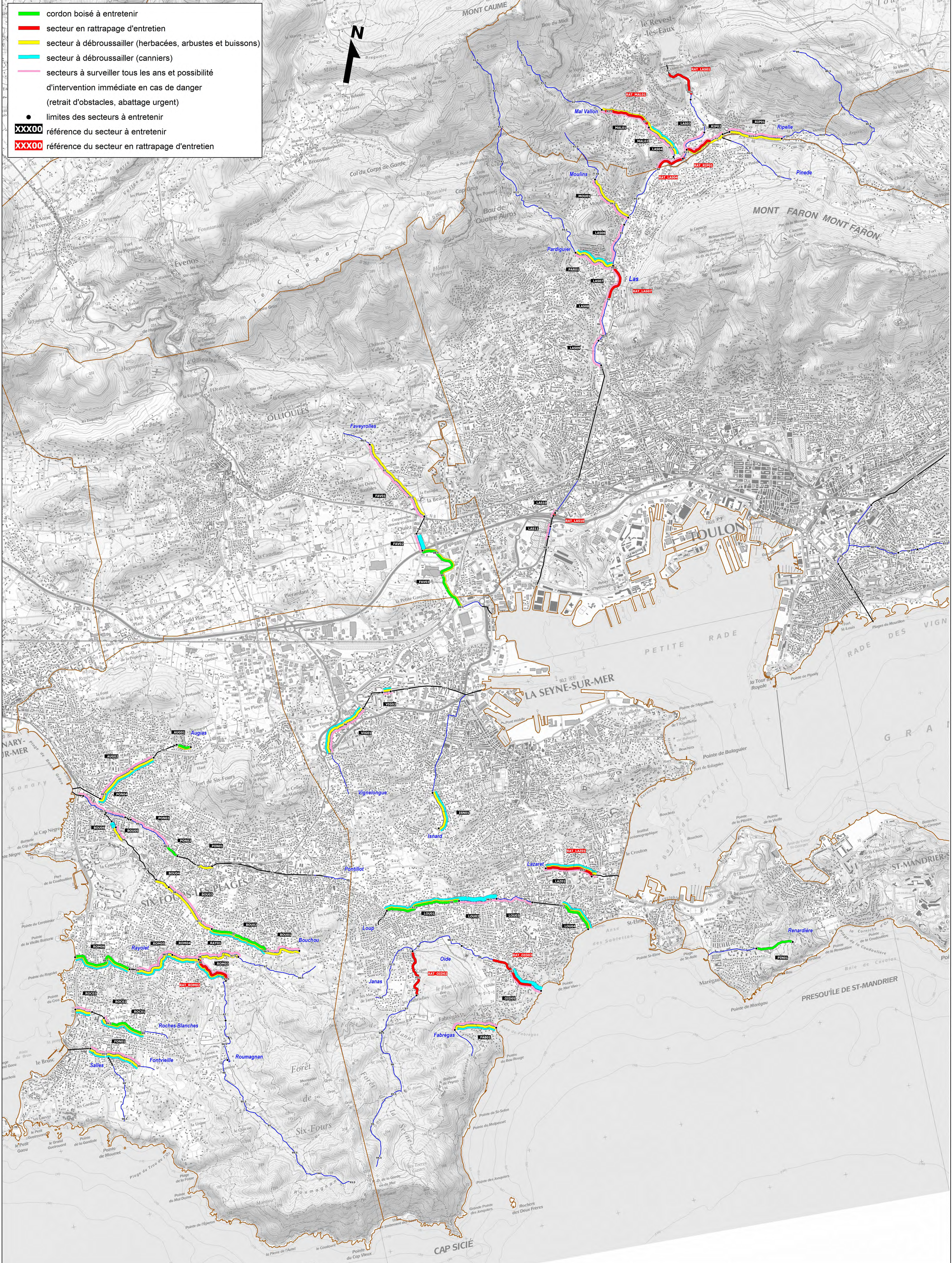
Données:
- C.C.EAU.
- juin 2018

échelle 1/15 000ème

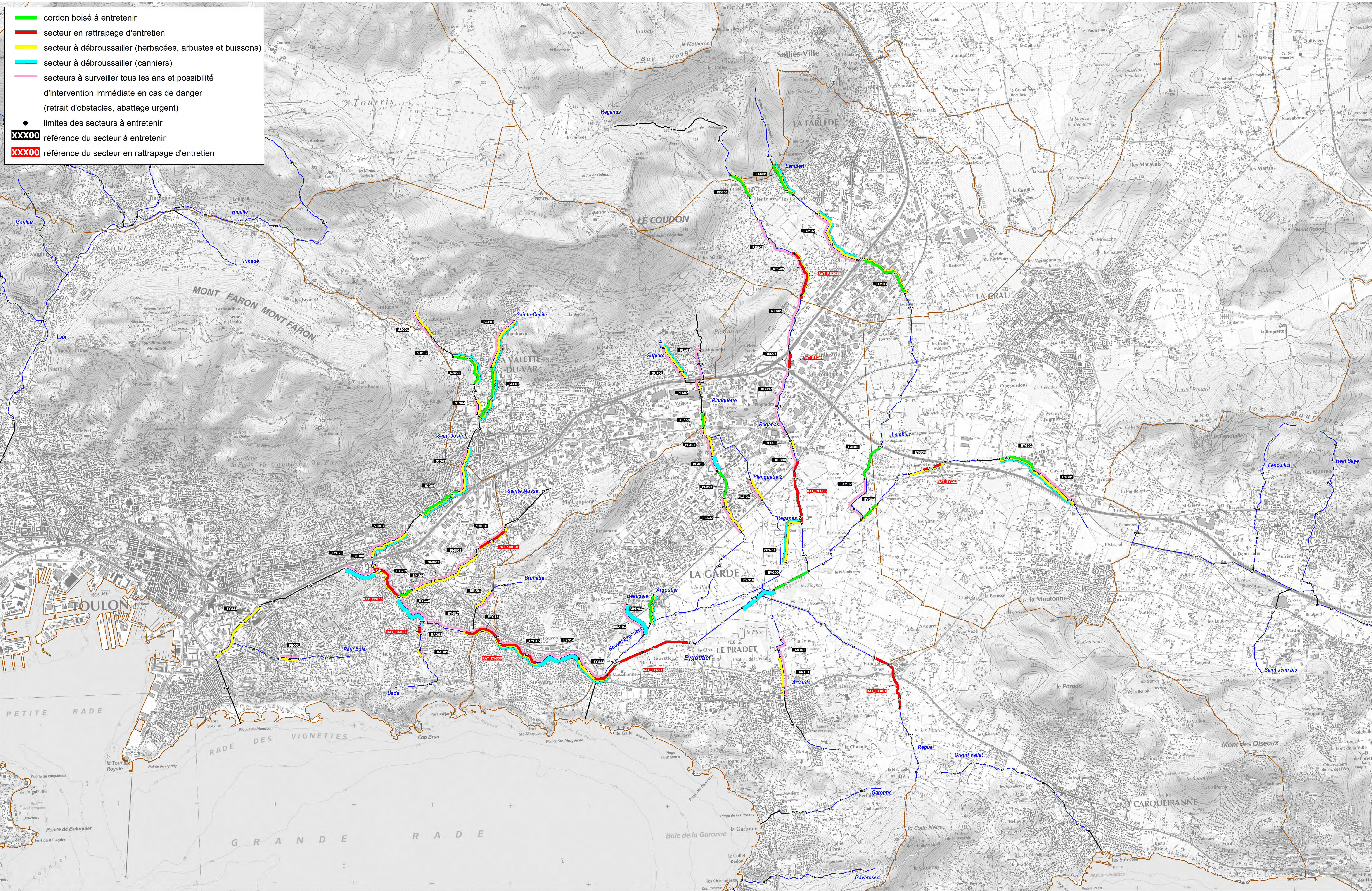
- réseau hydrographique
- parties couvertes ou inaccessibles
- 98 repères en kilomètre
- limites communales

Carte J01-2

- █ cordon boisé à entretenir
- █ secteur en rattrapage d'entretien
- █ secteur à débroussailler (herbacées, arbustes et buissons)
- █ secteur à débroussailler (canniers)
- █ secteurs à surveiller tous les ans et possibilité d'intervention immédiate en cas de danger (retrait d'obstacles, abattage urgent)
- limites des secteurs à entretenir
- XXXX00 référence du secteur à entretenir
- XXXX00 référence du secteur en rattrapage d'entretien



- █ cordon boisé à entretenir
- █ secteur en rattrapage d'entretien
- █ secteur à débroussailler (herbacées, arbustes et buissons)
- █ secteur à débroussailler (canniers)
- █ secteurs à surveiller tous les ans et possibilité d'intervention immédiate en cas de danger (retrait d'obstacles, abattage urgent)
- limites des secteurs à entretenir
- XXXX00** référence du secteur à entretenir
- XXX00** référence du secteur en rattrapage d'entretien



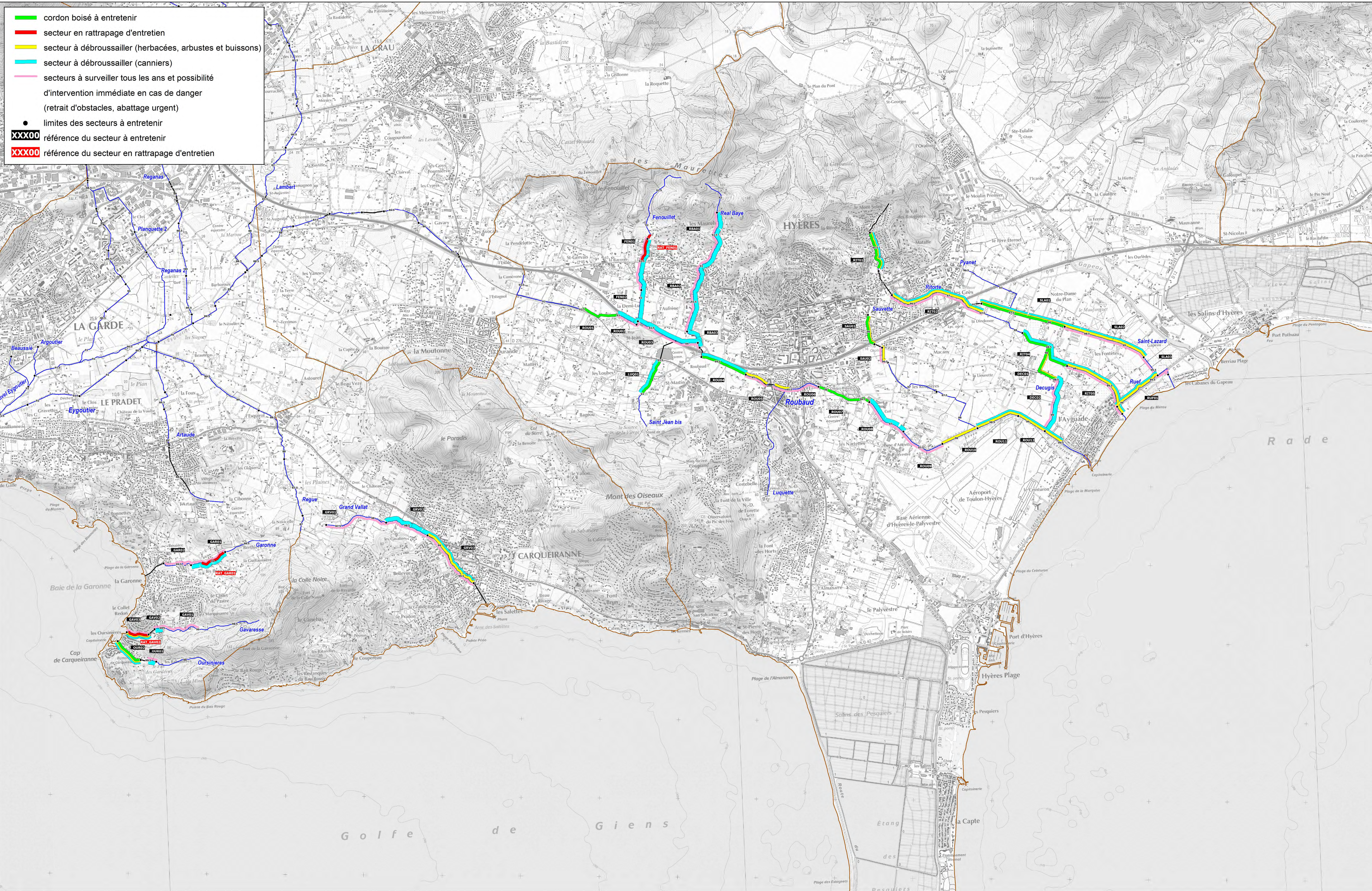
Plan d'entretien des cours d'eau côtiers toulonnais

Programmation de l'entretien - année 2

Données:
- C.C.EAU.
- juin 2018

échelle 1/15 000ème

- réseau hydrographique
 - parties couvertes ou inaccessibles
 - 98** repères en kilomètre
 - limites communales
- Carte J02-1**



Plan d'entretien des cours d'eau côtiers toulonnais

Programmation de l'entretien - année 2

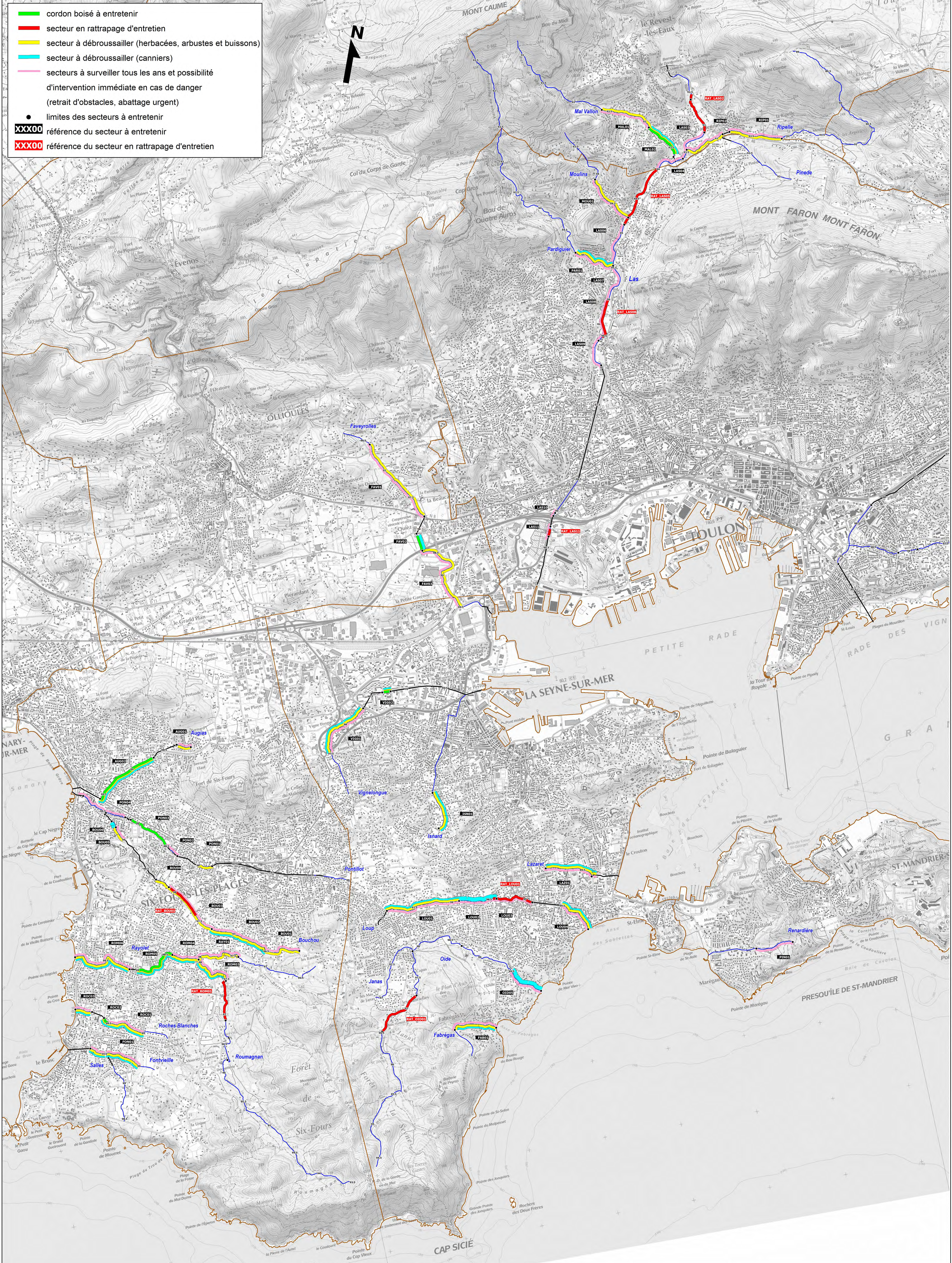
Données:
- C.C.EAU.
- juin 2018

échelle 1/15 000ème

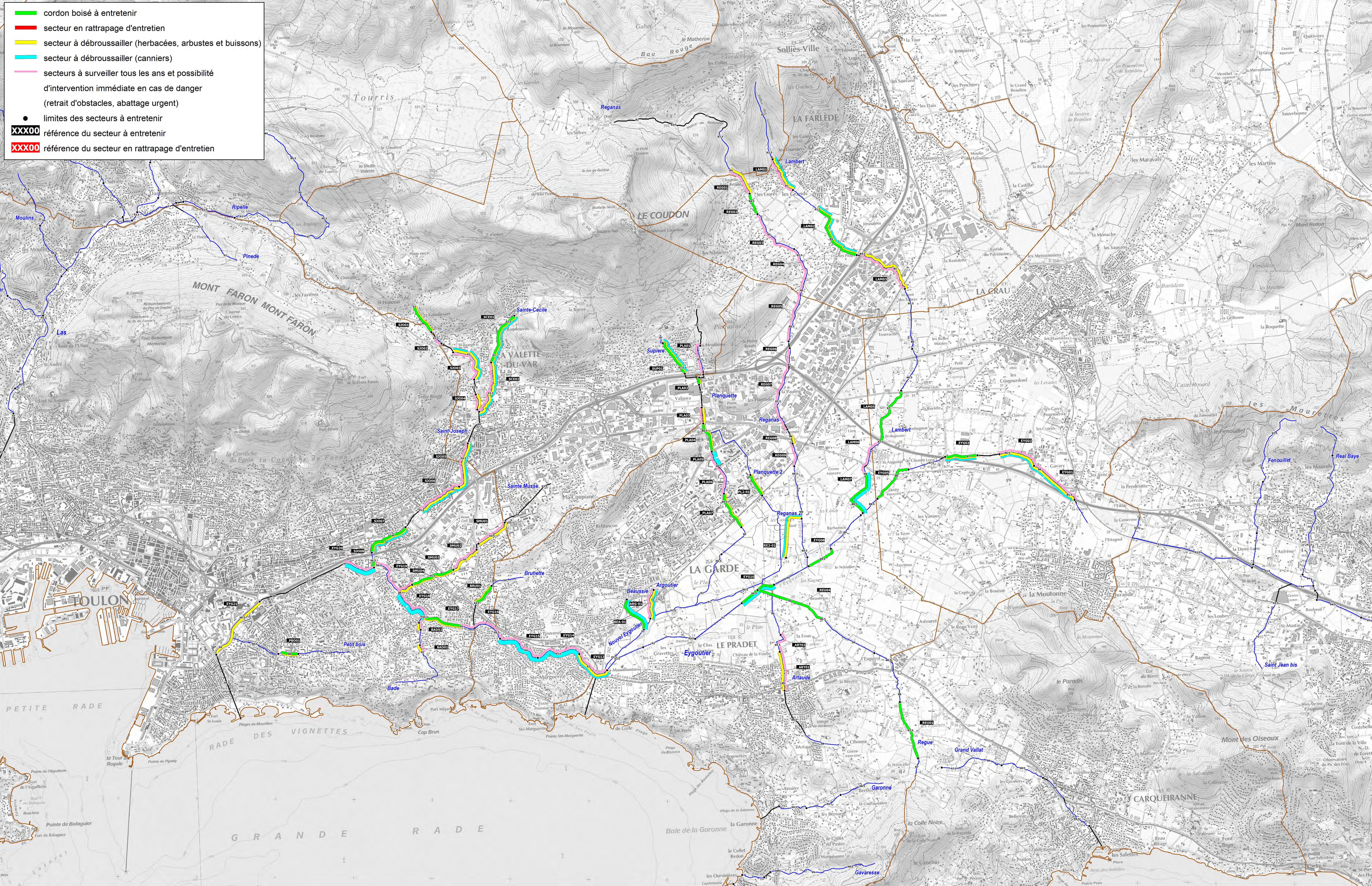
— réseau hydrographique
— parties couvertes ou inaccessibles
98 repères en kilomètre
— limites communales

Carte J02-2

- █ cordon boisé à entretenir
- █ secteur en rattrapage d'entretien
- █ secteur à débroussailler (herbacées, arbustes et buissons)
- █ secteur à débroussailler (canniers)
- █ secteurs à surveiller tous les ans et possibilité d'intervention immédiate en cas de danger (retrait d'obstacles, abattage urgent)
- limites des secteurs à entretenir
- XXXX00 référence du secteur à entretenir
- XXXX00 référence du secteur en rattrapage d'entretien



- █ cordon boisé à entretenir
- █ secteur en rattrapage d'entretien
- █ secteur à débroussailler (herbacées, arbustes et buissons)
- █ secteur à débroussailler (canniers)
- █ secteurs à surveiller tous les ans et possibilité d'intervention immédiate en cas de danger (retrait d'obstacles, abattage urgent)
- limites des secteurs à entretenir
- XXXX00** référence du secteur à entretenir
- XXX00** référence du secteur en rattrapage d'entretien



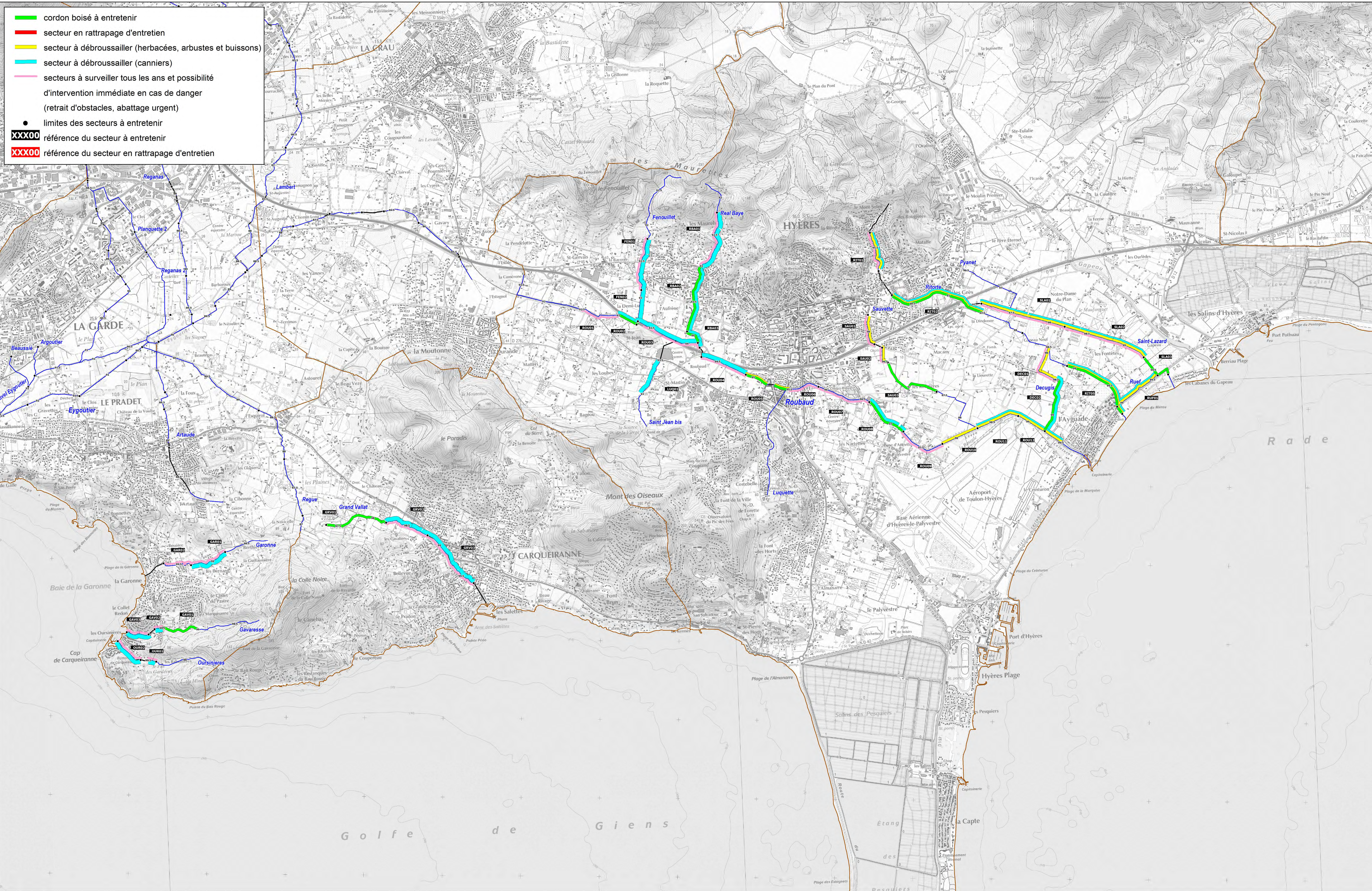
Plan d'entretien des cours d'eau côtiers toulonnais

Programmation de l'entretien - année 3

Données:
- C.C.EAU.
- juin 2018

échelle 1/15 000ème

- réseau hydrographique
 - parties couvertes ou inaccessibles
 - 98** repères en kilomètre
 - limites communales
- Carte J03-1**



- █ cordon boisé à entretenir
- █ secteur en rattrapage d'entretien
- █ secteur à débroussailler (herbacées, arbustes et buissons)
- █ secteur à débroussailler (canniers)
- █ secteurs à surveiller tous les ans et possibilité d'intervention immédiate en cas de danger (retrait d'obstacles, abattage urgent)
- limites des secteurs à entretenir
- XXXX00 référence du secteur à entretenir
- XXXX00 référence du secteur en rattrapage d'entretien

Plan d'entretien des cours d'eau côtiers toulonnais

Programmation de l'entretien - année 3

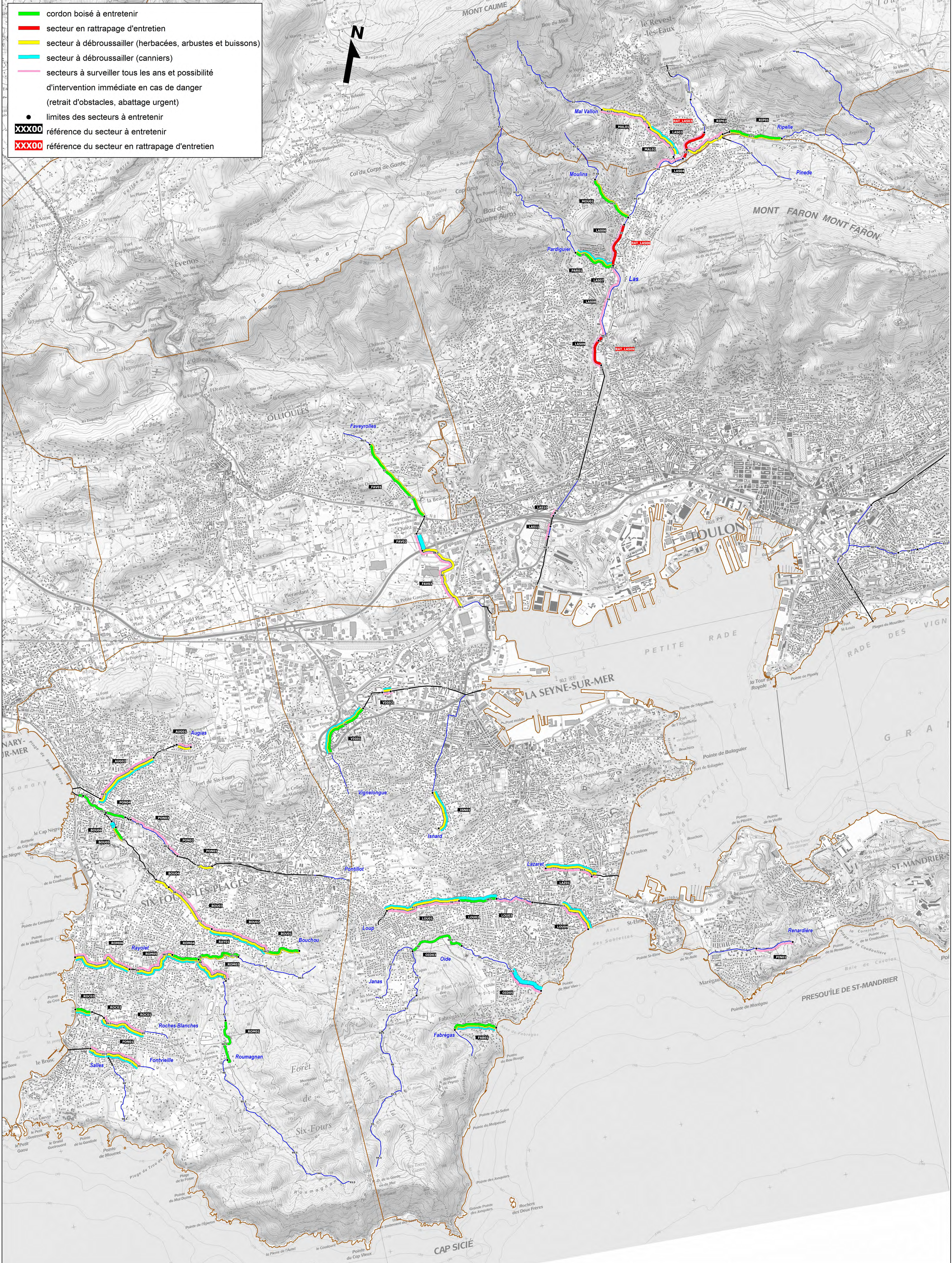
Données:
- C.C.EAU.
- juin 2018

échelle 1/15 000ème

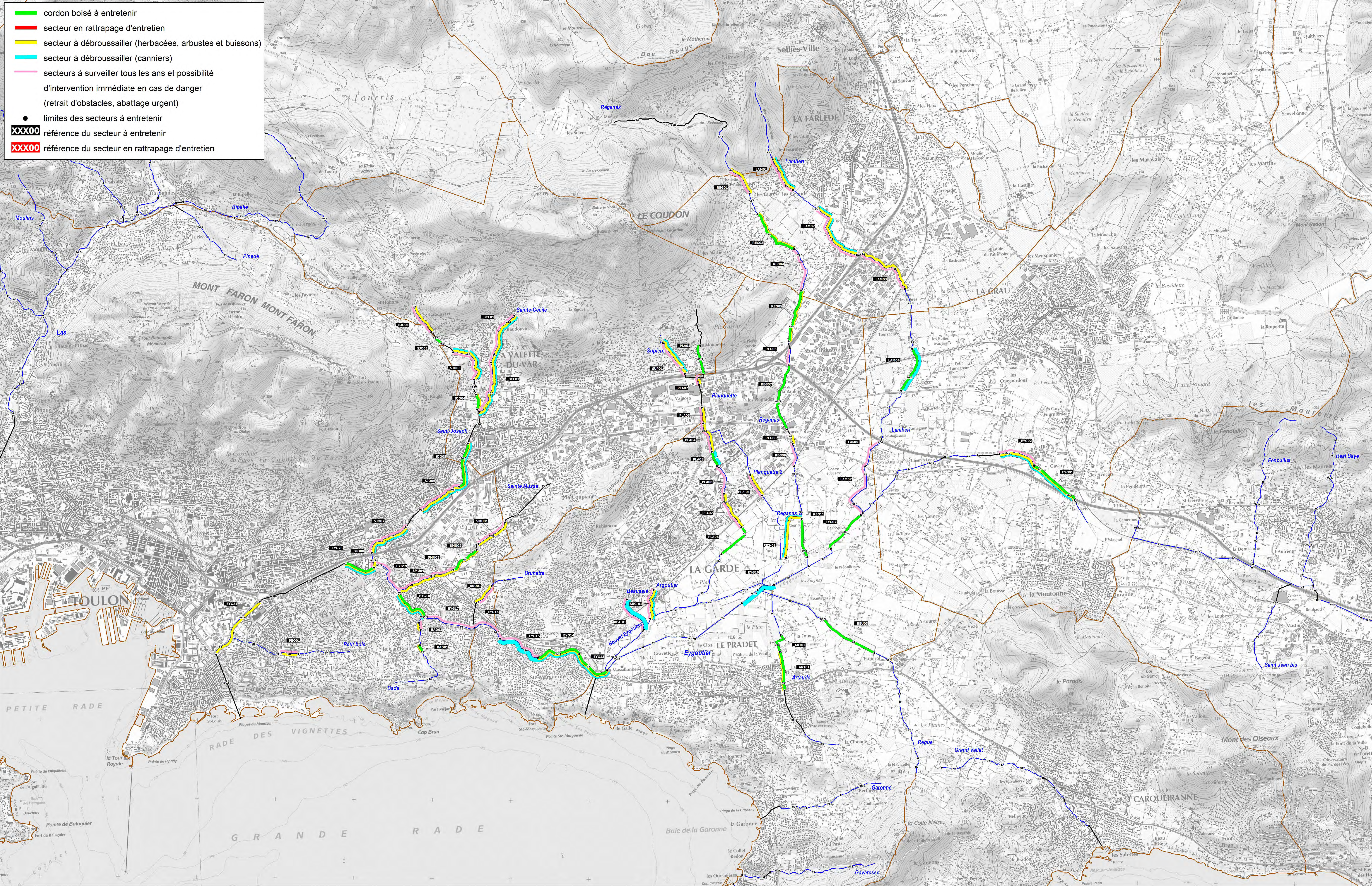
- réseau hydrographique
- parties couvertes ou inaccessibles
- 98 repères en kilomètre
- limites communales

Carte J03-2

- █ cordon boisé à entretenir
- █ secteur en rattrapage d'entretien
- █ secteur à débroussailler (herbacées, arbustes et buissons)
- █ secteur à débroussailler (canniers)
- █ secteurs à surveiller tous les ans et possibilité d'intervention immédiate en cas de danger (retrait d'obstacles, abattage urgent)
- limites des secteurs à entretenir
- XXXX00 référence du secteur à entretenir
- XXXX00 référence du secteur en rattrapage d'entretien



- █ cordon boisé à entretenir
- █ secteur en rattrapage d'entretien
- █ secteur à débroussailler (herbacées, arbustes et buissons)
- █ secteur à débroussailler (canniers)
- █ secteurs à surveiller tous les ans et possibilité d'intervention immédiate en cas de danger (retrait d'obstacles, abattage urgent)
- limites des secteurs à entretenir
- XXXX00 référence du secteur à entretenir
- XXX00 référence du secteur en rattrapage d'entretien



Plan d'entretien des cours d'eau côtiers toulonnais

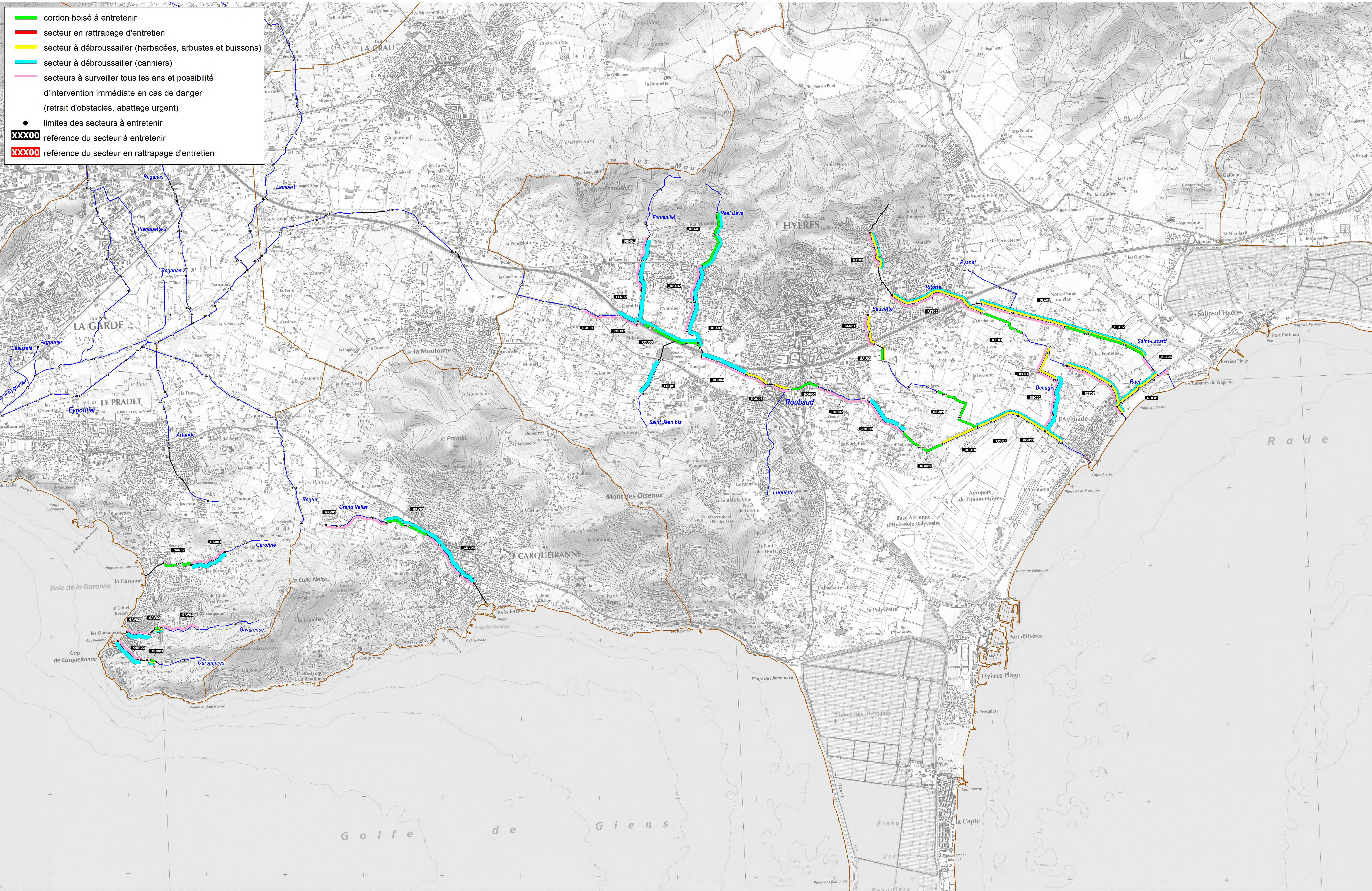
Programmation de l'entretien - année 4

Données:
- C.C.EAU.
- juin 2018

échelle 1/15 000ème

- réseau hydrographique
- parties couvertes ou inaccessibles
- 98 repères en kilomètre
- limites communales

- █ cordon boisé à entretenir
- █ secteur en rattrapage d'entretien
- █ secteur à débroussailler (herbacées, arbustes et buissons)
- █ secteur à débroussailler (canniers)
- █ secteurs à surveiller tous les ans et possibilité d'intervention immédiate en cas de danger (retrait d'obstacles, abattage urgent)
- limites des secteurs à entretenir
- XXXX00 référence du secteur à entretenir
- XXXX00 référence du secteur en rattrapage d'entretien



Plan d'entretien des cours d'eau côtiers toulonnais

Programmation de l'entretien - année 4

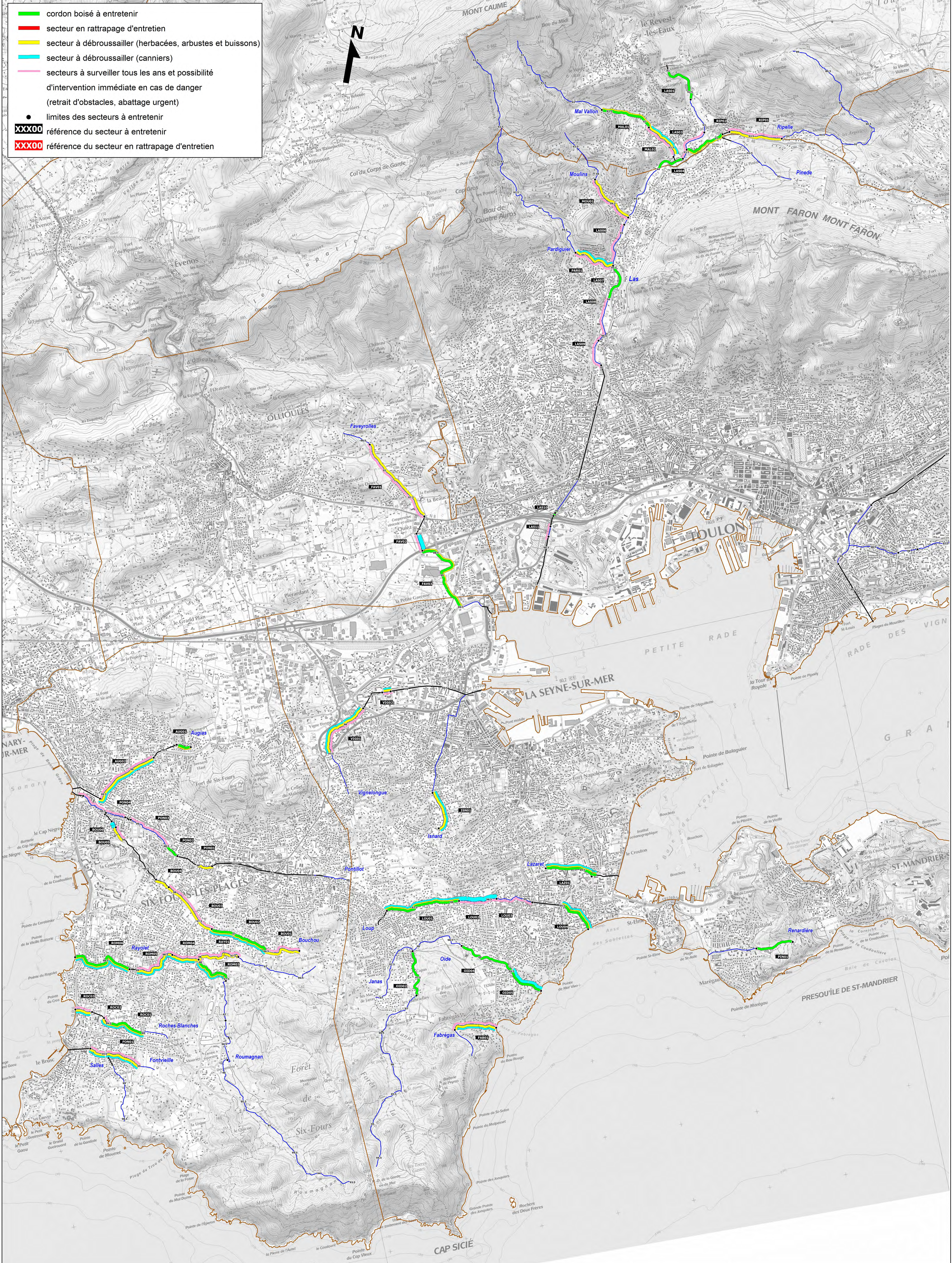
Données:
- C.C.EAU.
- juin 2018

échelle 1/15 000ème

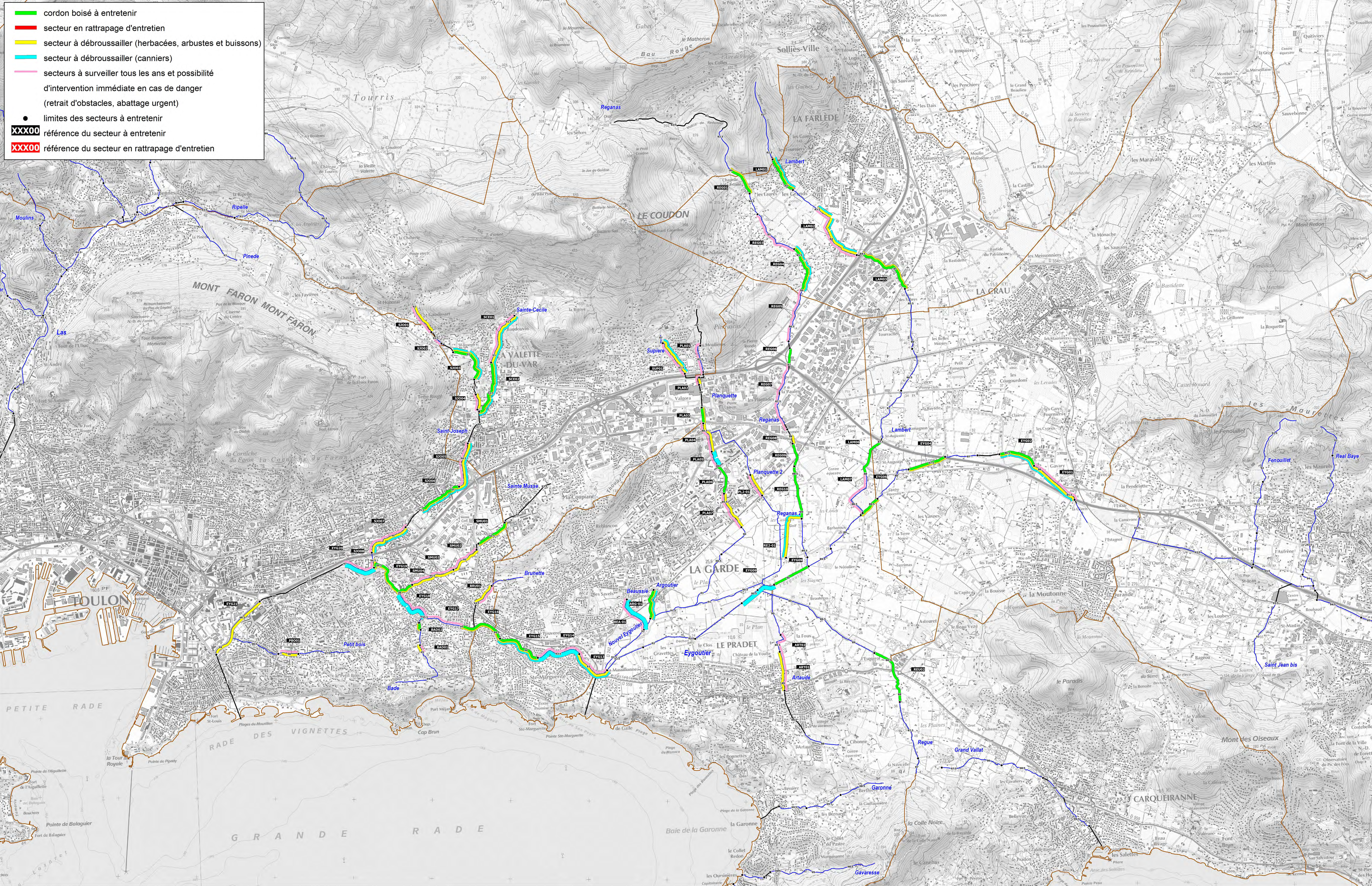
- réseau hydrographique
- parties couvertes ou inaccessibles
- 98 repères en kilomètre
- limites communales

Carte J04-2

- █ cordon boisé à entretenir
- █ secteur en rattrapage d'entretien
- █ secteur à débroussailler (herbacées, arbustes et buissons)
- █ secteur à débroussailler (canniers)
- █ secteurs à surveiller tous les ans et possibilité d'intervention immédiate en cas de danger (retrait d'obstacles, abattage urgent)
- limites des secteurs à entretenir
- XXXX00 référence du secteur à entretenir
- XXXX00 référence du secteur en rattrapage d'entretien



- █ cordon boisé à entretenir
- █ secteur en rattrapage d'entretien
- █ secteur à débroussailler (herbacées, arbustes et buissons)
- █ secteur à débroussailler (canniers)
- █ secteurs à surveiller tous les ans et possibilité d'intervention immédiate en cas de danger (retrait d'obstacles, abattage urgent)
- limites des secteurs à entretenir
- XXXX00** référence du secteur à entretenir
- XXX00** référence du secteur en rattrapage d'entretien



Plan d'entretien des cours d'eau côtiers toulonnais

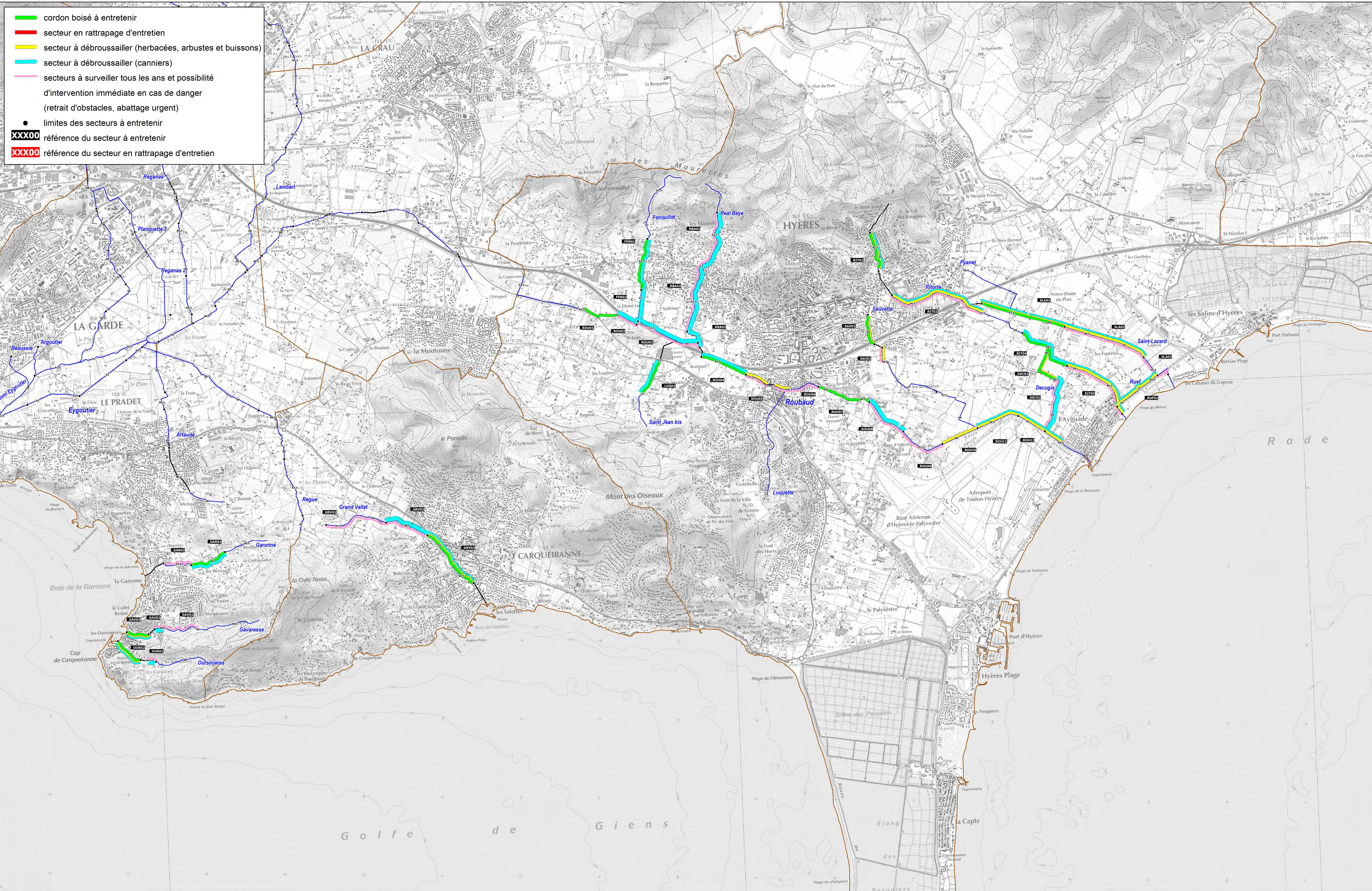
Programmation de l'entretien - année 5

Données:
- C.C.EAU.
- juin 2018

échelle 1/15 000ème

- réseau hydrographique
 - parties couvertes ou inaccessibles
 - 98** repères en kilomètre
 - limites communales
- Carte J05-1**

- █ cordon boisé à entretenir
- █ secteur en rattrapage d'entretien
- █ secteur à débroussailler (herbacées, arbustes et buissons)
- █ secteur à débroussailler (canniers)
- █ secteurs à surveiller tous les ans et possibilité d'intervention immédiate en cas de danger (retrait d'obstacles, abattage urgent)
- limites des secteurs à entretenir
- XXXX00** référence du secteur à entretenir
- XXXX00** référence du secteur en rattrapage d'entretien



Plan d'entretien des cours d'eau côtiers toulonnais

Programmation de l'entretien - année 5

Données:
- C.C.EAU.
- juin 2018

échelle 1/15 000ème

- réseau hydrographique
- parties couvertes ou inaccessibles
- 98 repères en kilomètre
- limites communales

Carte J05-2

- █ cordon boisé à entretenir
- █ secteur en rattrapage d'entretien
- █ secteur à débroussailler (herbacées, arbustes et buissons)
- █ secteur à débroussailler (canniers)
- █ secteurs à surveiller tous les ans et possibilité d'intervention immédiate en cas de danger (retrait d'obstacles, abattage urgent)
- limites des secteurs à entretenir
- XXXX00 référence du secteur à entretenir
- XXXX00 référence du secteur en rattrapage d'entretien

